

Проект внесения изменений в проект планировки территории планировочного элемента П-01-02 и информационные материалы к опубликованному ранее (16.08.2024) информационному сообщению о начале общественных обсуждений.

Приложение
к постановлению администрации
города Иркутска
от _____ № _____

«Приложение 3
к постановлению администрации
города Иркутска
от 15.05.2019 № 031-06-330/9

ПОЛОЖЕНИЕ

о характеристиках планируемого развития территории.
Положения об очередности планируемого развития территории

Таблица 1

1.1. Плотность и параметры застройки территории, этапы проектирования, строительства, реконструкции и характеристики объектов капитального строительства

Условный номер зоны планируемого размещения	Площадь, кв. м (для линейных объектов – протяженность, км)	Основной вид использования объектов капитального строительства	Плотность и параметры застройки территории, характеристики объектов капитального строительства	Очередь планируемого развития территорий ²	Этапы проектирования, строительства, реконструкции объектов капитального строительства ³
1	2	3	4	5	6
ОБЪЕКТЫ СОЦИАЛЬНОЙ ИНФРАСТРУКТУРЫ РЕГИОНАЛЬНОГО ЗНАЧЕНИЯ⁴					

1	2	3	4	5	6
ЗР-1	10505	Здравоохранение (3.4)	Реконструкция существующего здания родильного дома ОГАУЗ «Иркутский городской перинатальный центр». Мощность – 50 посещений в смену, количество палат / койко-мест (отделение патологии беременных) – 29 палат / 45 койко-мест; количество палат / койко-мест (отделение патологии новорожденных) – 17 палат / 17 койко-мест	1 1	ПИР Р
ЗР-2	52155	Обеспечение спортивно-зрелищных мероприятий (5.1.1)	Реконструкция Центрального стадиона «Труд» в г. Иркутске Стадион (спортивно-зрелищный комплекс) вместимостью 14306 зрителей Реконструкция Дворца спорта «Труд» Дворец спорта на 1470 зрительских мест	1 1	ПИР Р
ЗР-3	8062	Культурное развитие (3.6)	Строительство здания ГУАК «Иркутский областной театр кукол «Аистенок» Мощность – 3 сцены; 320 зрительских мест; Собщ. – 9 700 кв.м; Устр. – 48 400 куб.м	1 1	ПИР СМР
ОБЪЕКТЫ СОЦИАЛЬНОЙ ИНФРАСТРУКТУРЫ МЕСТНОГО ЗНАЧЕНИЯ					
ЗР-4	4453	Дошкольное, начальное и среднее общее образование (3.5.1)	Дошкольная образовательная организация ⁴ вместимостью 110 мест ул. Российская, 21	1 1	ПИР СМР
ЗР-5	3761 ⁵	Дошкольное, начальное и среднее общее образование (3.5.1)	Дошкольная образовательная организация вместимостью 110 мест	2 2	ПИР СМР
ОБЪЕКТЫ СОЦИАЛЬНОЙ ИНФРАСТРУКТУРЫ ИНОГО НАЗНАЧЕНИЯ					
ЗР-6	1422	Объекты культурно-досуговой деятельности (3.6.1)	Культурно-досуговый центр ⁴ вместимостью 120 мест ул. Степана Разина, 18 (инвест-проект)	2 2	ПИР, СМР
ОБЪЕКТЫ ТРАНСПОРТНОЙ ИНФРАСТРУКТУРЫ МЕСТНОГО ЗНАЧЕНИЯ¹					
-	1,14	Автомобильный транспорт	магистральная улица районного значения ул. 5-й Армии (ширина в красных линиях 20 м)	2	Р
-	0,3	Автомобильный транспорт	магистральная улица районного значения ул. Марата от ул. Горького до ул. К. Маркса (ширина в красных линиях 20 м)	2	Р
-	0,35	Автомобильный транспорт	магистральная улица районного значения ул. Чкалова от ул. Степана Разина до б-ра Гагарина (ширина в красных линиях 22 м)	2	Р
-	2,5	Автомобильный транспорт	магистральная улица районного значения б-р Гагарина (ширина в красных линиях 22 м)	2	Р
ЗР-8	-	Автомобильный транспорт	Велопешеходный мост Правобережный округ / р. Ангара от ул. Чудотворская на территорию Затона	2	ПИР, СМР
ОБЪЕКТЫ КОММУНАЛЬНОЙ ИНФРАСТРУКТУРЫ МЕСТНОГО ЗНАЧЕНИЯ¹					
-	440	Объекты инженерно-технического обеспечения, сооружения и коммуникации	Тепловые сети ул. Нижняя набережная	1	Р

1	2	3	4	5	6
-	595	Объекты инженерно-технического обеспечения, сооружения и коммуникации	Тепловые сети ул. 5 Армии	1	Р
-	210	Объекты инженерно-технического обеспечения, сооружения и коммуникации	Тепловые сети ул. Цесовская Набережная	2 2	ПИР СМР
-	50	Объекты инженерно-технического обеспечения, сооружения и коммуникации	Сети канализации ул. Сурикова-Нижняя Набережная	1 1	ПИР Р
-	412	Объекты инженерно-технического обеспечения, сооружения и коммуникации	Сети канализации б-р Гагарина	1 1	ПИР СМР
-	1122	Объекты инженерно-технического обеспечения, сооружения и коммуникации	Сети канализации б-р Гагарина - ул. Кожова	2 2	ПИР СМР
-	823	Объекты инженерно-технического обеспечения, сооружения и коммуникации	Сети канализации пер. Большевикский	2 2	ПИР Р
-	440	Объекты инженерно-технического обеспечения, сооружения и коммуникации	Сети ливневой канализации ул. Ленина от существующего КОСл	1 1	ПИР СМР
-		Объекты инженерно-технического обеспечения, сооружения и коммуникации	КОСл-5 шт ул. Нижняя Набережная - Цесовская Набережная - б-р Гагарина	2 2	ПИР СМР
-	440	Объекты инженерно-технического обеспечения, сооружения и коммуникации	Сети ливневой канализации d 2400-2600 ул. Нижняя Набережная - Цесовская Набережная - б-р Гагарина	2 2	ПИР СМР
-	440	Объекты инженерно-технического обеспечения, сооружения и коммуникации	Сети ливневой канализации ул. Чудотворская	2	Р

1	2	3	4	5	6
-	440	Объекты инженерно-технического обеспечения, сооружения и коммуникации	Сети ливневой канализации ул. Российская	2	Р
-	440	Объекты инженерно-технического обеспечения, сооружения и коммуникации	Сети ливневой канализации ул. К. Маркса	2	Р
-	440	Объекты инженерно-технического обеспечения, сооружения и коммуникации	Сети ливневой канализации ул. Ленина	2	Р
-	440	Объекты инженерно-технического обеспечения, сооружения и коммуникации	Сети ливневой канализации ул. Горького	2	Р
-	760	Объекты инженерно-технического обеспечения, сооружения и коммуникации	Дренажные галереи ул. Нижняя Набережная – ул. Декабрьских событий	2 2	ПИР СМР
-	2300	Объекты инженерно-технического обеспечения, сооружения и коммуникации	Набережные 2,05 км Б-р Гагарина	2	Р

¹ Характеристика объекта капитального строительства установлена с учетом возможного отклонения в большую или меньшую сторону в размере 5 %.

² Временные сроки реализации проекта: 1 – 2023-2030 годы, 2 – 2031-2043 годы.

³ Этапы: ПИР-проектирование, СМР-строительство, Р-реконструкция;

⁴ Объект регионального значения «Реконструкция поликлиники ГБУЗ «Иркутская государственная областная детская клиническая больница», объект регионального значения «Строительство стационара ГБУЗ «Иркутская государственная областная детская клиническая больница» не отображен в проекте планировки планировочного элемента П-01-02, в связи с Распоряжением Службы архитектуры Иркутской области № 82-2-ср от 11.01.2023г «об утверждении проекта планировки территории и проекта межевания территории, предназначенной для размещения объекта капитального строительства «Строительство стационара ГБУЗ «Иркутская государственная областная детская клиническая больница»;

Объект регионального значения «Строительство зданий ГБУЗ Иркутского областного бюро судебно-медицинской экспертизы» не отображен в проекте планировки планировочного элемента П-01-02, в связи с размещением данного объекта в Уриковском муниципальном образовании Иркутского района;

Объект регионального значения «Строительство ОГБУЗ «Иркутский областной психоневрологический диспансер» в г. Иркутске» не отображен в проекте планировки планировочного элемента П-01-02, в связи с размещением данного объекта в Ленинском округе города Иркутска;

⁵ Площадь земельного участка и зоны размещения объекта местного значения «Детский сад на 110 мест» уменьшена в связи со стесненными условиями (в соответствии с Правилами землепользования и застройки г. Иркутска, утв. Решением Думы города Иркутска от 30.06.2023 г. № 007-20-053686/3).

1.2. Каталог координат поворотных и конечных точек устанавливаемых красных линий

Действующие красные линии в отношении территории, применительно к которой подготовлена документация по планировке территории, утверждены в составе проекта планировки планировочного элемента П-01-02 постановлением администрации города Иркутска от 15.05.2019 № 031-06-330/9.

Настоящим проектом планировки предлагается изменить действующие красные линии. Устанавливаемые красные линии установлены с учетом существующих земельных участков индивидуальных и многоэтажных жилых домов, существующих объектов инженерной инфраструктуры, общественных и коммунальных объектов. Координаты поворотных и конечных точек устанавливаемых красных линий указаны в системе координат ведения государственного кадастра недвижимости, и представлены в таблице 2.

Таблица 2

Координаты поворотных и конечных точек устанавливаемых красных линий

номер точки	координата X	координата Y	номер точки	координата X	координата Y
1	2	3	1	2	3
1	385028,88	3334147,04	241	384510,78	3334702,14
2	385059,72	3334155,16	242	384497,98	3334713,41
3	385063,09	3334155,77	243	384435,96	3334767,27
4	385082,32	3334161,05	244	384371,12	3334721,16
5	385103,58	3334171,89	245	384307,39	3334674,62
6	385080,80	3334206,26	246	384350,37	3334642,51
7	385028,50	3334187,68	247	384475,96	3334543,33
8	385019,88	3334184,92	248	384522,63	3334499,58
9	385021,20	3334192,53	249	384537,72	3334514,96
10	385076,81	3334212,27	250	384654,33	3334610,94
11	385040,46	3334267,11	251	384666,69	3334627,04
12	385010,63	3334251,02	252	384681,58	3334613,39
13	385115,54	3334181,08	253	384737,93	3334679,59
14	385126,53	3334186,48	254	384676,80	3334740,79
15	385197,77	3334227,17	255	384686,33	3334751,42
16	385124,74	3334312,55	256	384664,80	3334773,95
17	385053,04	3334273,89	257	384638,46	3334800,27
18	385216,59	3334234,48	258	384601,00	3334836,19
19	385231,93	3334246,66	259	384569,13	3334866,97
20	385282,91	3334293,60	260	384536,69	3334842,30
21	385316,72	3334337,60	261	384466,41	3334790,35
22	385315,07	3334345,50	262	384468,10	3334767,12
23	385279,87	3334371,39	263	384498,97	3334737,22
24	385216,84	3334413,58	264	384575,26	3334673,91
25	385139,44	3334323,13	265	384606,38	3334649,23
26	385331,83	3334358,91	266	384759,43	3334708,21
27	385367,27	3334424,17	267	384777,44	3334728,31

номер точки	координата X	координата Y	номер точки	координата X	координата Y
1	2	3	1	2	3
28	385384,57	3334459,09	268	384829,01	3334796,49
29	385380,79	3334473,60	269	384863,19	3334844,13
30	385292,81	3334533,89	270	384871,41	3334859,90
31	385228,35	3334430,71	271	384840,43	3334875,24
32	385284,27	3334391,34	272	384773,96	3334906,59
33	385388,64	3334492,37	273	384725,41	3334928,00
34	385390,53	3334491,81	274	384673,63	3334948,35
35	385393,44	3334491,24	275	384638,70	3334961,16
36	385396,85	3334492,13	276	384584,59	3334880,58
37	385399,18	3334494,05	277	384618,04	3334847,14
38	385401,61	3334497,04	278	384719,05	3334747,73
39	385421,80	3334561,33	279	384887,02	3334875,57
40	385442,00	3334630,28	280	384989,30	3335017,87
41	385334,28	3334666,87	281	384999,74	3335033,90
42	385303,81	3334551,29	282	384974,11	3335044,74
43	385358,40	3334511,35	283	384966,62	3335047,76
44	385453,85	3334647,42	284	384940,73	3335057,69
45	385513,77	3334908,34	285	384864,30	3335074,29
46	385419,89	3334935,19	286	384860,15	3335072,61
47	385403,31	3334926,62	287	384855,58	3335070,08
48	385365,77	3334787,08	288	384799,40	3334936,70
49	385339,38	3334686,21	289	384827,60	3334924,06
50	385047,34	3334292,10	290	384821,51	3334910,47
51	385113,31	3334327,78	291	384771,00	3334933,05
52	385128,10	3334340,59	292	384818,48	3335043,03
53	385196,62	3334420,87	293	384824,62	3335059,64
54	385196,25	3334428,85	294	384826,22	3335070,12
55	385172,88	3334445,90	295	384817,26	3335084,00
56	385105,84	3334494,61	296	384803,29	3335088,47
57	385009,40	3334388,58	297	384780,65	3335089,23
58	384985,12	3334361,35	298	384701,79	3335090,32
59	384981,91	3334352,50	299	384680,90	3335051,16
60	384986,37	3334390,90	300	384652,31	3334981,25
61	385088,41	3334507,30	301	384689,79	3334964,68
62	385058,23	3334529,23	302	384710,78	3334956,16
63	385046,96	3334527,17	303	384290,34	3334685,68
64	385032,39	3334507,30	304	384356,28	3334732,55
65	384986,33	3334444,48	305	384421,34	3334781,15
66	384969,42	3334421,42	306	384324,90	3334852,07
67	384973,01	3334401,60	307	384244,46	3334758,40
68	385197,01	3334465,95	308	384231,27	3334742,76
69	385216,93	3334468,43	309	384223,17	3334731,80
70	385269,63	3334552,58	310	384249,20	3334712,83
71	385194,36	3334594,88	311	384262,21	3334704,13
72	385171,22	3334607,88	312	384447,58	3334799,40

номер точки	координата X	координата Y	номер точки	координата X	координата Y
1	2	3	1	2	3
73	385145,87	3334621,96	313	384539,20	3334866,00
74	385124,42	3334632,79	314	384555,16	3334878,68
75	385069,31	3334557,62	315	384438,73	3334958,78
76	385119,58	3334517,84	316	384421,29	3334970,60
77	385131,49	3334509,58	317	384403,67	3334982,50
78	385144,42	3334500,96	318	384390,24	3334991,50
79	385245,96	3334589,32	319	384374,71	3334954,81
80	385249,56	3334593,64	320	384338,99	3334868,09
81	385282,69	3334611,08	321	384357,86	3334854,16
82	385293,83	3334608,37	322	384433,30	3334798,47
83	385311,59	3334675,00	323	384566,36	3334894,00
84	385256,55	3334694,09	324	384594,89	3334928,80
85	385211,23	3334711,86	325	384618,71	3334965,34
86	385185,47	3334721,98	326	384617,53	3334968,98
87	385178,36	3334705,33	327	384594,10	3334978,09
88	385165,35	3334674,90	328	384469,25	3335025,59
89	385155,61	3334674,06	329	384441,96	3335035,89
90	385149,11	3334665,06	330	384432,27	3335039,51
91	385144,29	3334658,41	331	384429,38	3335031,47
92	385138,16	3334649,38	332	384436,79	3335028,80
93	385316,68	3334693,63	333	384435,35	3335024,78
94	385339,73	3334780,43	334	384436,68	3335024,17
95	385310,93	3334792,57	335	384425,84	3334990,14
96	385210,63	3334833,50	336	384443,59	3334977,87
97	385186,90	3334744,00	337	384473,07	3334957,61
98	385216,36	3334731,35	338	384633,39	3334984,61
99	385257,34	3334714,60	339	384638,45	3334997,02
100	385275,81	3334707,28	340	384662,66	3335055,45
101	385292,95	3334701,22	341	384675,37	3335089,47
102	385353,96	3334833,97	342	384671,49	3335095,78
103	385358,57	3334850,36	343	384633,13	3335099,20
104	385383,76	3334946,22	344	384630,48	3335074,08
105	385248,86	3334986,01	345	384562,50	3335080,48
106	385239,78	3334953,91	346	384564,54	3335104,30
107	385220,97	3334878,21	347	384445,57	3335117,06
108	385214,26	3334848,67	348	384444,47	3335116,75
109	385307,02	3334810,50	349	384443,67	3335116,01
110	385320,19	3334843,51	350	384436,98	3335100,03
111	384913,42	3334165,08	351	384423,19	3335064,85
112	384935,03	3334164,86	352	384205,75	3334741,74
113	384935,01	3334163,34	353	384238,33	3334779,21
114	384938,04	3334163,21	354	384273,77	3334820,14
115	384938,14	3334165,07	355	384304,96	3334857,84
116	384951,95	3334164,81	356	384204,42	3334910,85
117	384936,48	3334245,84	357	384143,66	3334942,65

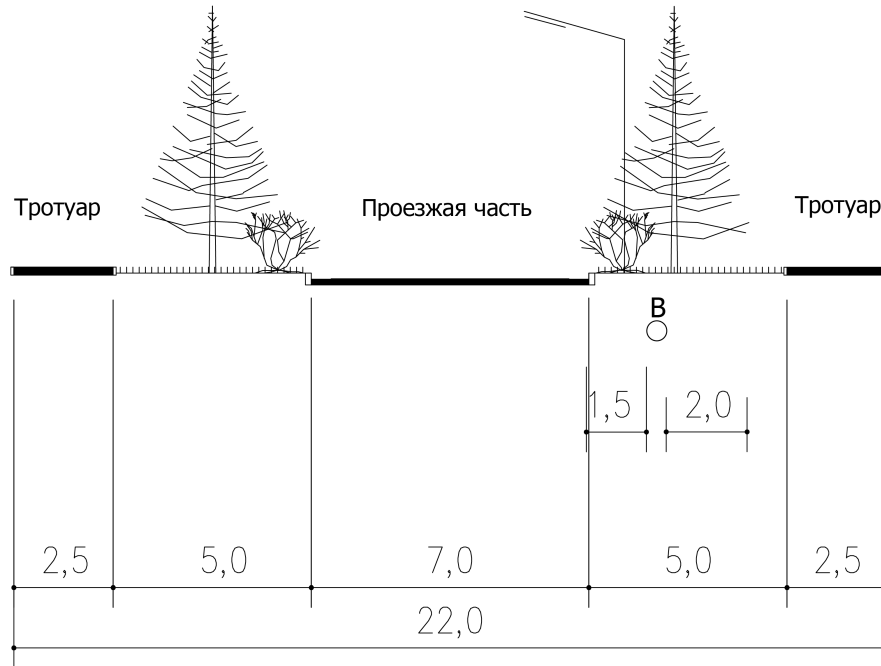
номер точки	координата X	координата Y	номер точки	координата X	координата Y
1	2	3	1	2	3
118	384931,51	3334250,31	358	384100,14	3334860,56
119	384930,13	3334248,78	359	384099,53	3334860,89
120	384875,94	3334187,34	360	384080,69	3334825,73
121	384889,45	3334179,30	361	384319,72	3334874,00
122	384899,16	3334173,55	362	384354,75	3334955,76
123	384865,28	3334199,38	363	384357,58	3334962,33
124	384926,12	3334269,60	364	384396,03	3335054,19
125	384916,18	3334332,41	365	384351,97	3335075,67
126	384913,16	3334338,21	366	384245,99	3335128,94
127	384905,48	3334348,23	367	384153,45	3334961,58
128	384870,09	3334380,14	368	384185,60	3334943,20
129	384787,54	3334267,89	369	384204,48	3334933,39
130	384776,53	3334252,90	370	384404,89	3335074,17
131	384809,32	3334233,11	371	384409,85	3335085,09
132	384842,19	3334213,29	372	384415,70	3335100,34
133	384756,17	3334264,04	373	384423,32	3335124,69
134	384810,07	3334336,18	374	384421,23	3335128,98
135	384851,70	3334393,96	375	384337,12	3335170,95
136	384797,53	3334443,32	376	384297,03	3335189,81
137	384756,17	3334483,70	377	384216,63	3335227,33
138	384690,19	3334548,22	378	384213,99	3335227,12
139	384669,73	3334567,61	379	384172,30	3335196,60
140	384659,36	3334556,19	380	384179,55	3335186,39
141	384568,53	3334454,73	381	384200,98	3335173,57
142	384619,01	3334406,13	382	384244,07	3335152,38
143	384851,18	3334424,75	383	384303,94	3335123,20
144	384867,89	3334442,67	384	384067,04	3334830,31
145	384880,12	3334440,40	385	384082,36	3334859,22
146	384886,37	3334431,87	386	384104,66	3334901,00
147	384903,05	3334448,73	387	384126,85	3334943,17
148	384890,99	3334484,46	388	384123,34	3334945,94
149	384885,98	3334531,25	389	384122,78	3334947,61
150	384827,82	3334589,52	390	384124,14	3334951,00
151	384754,21	3334513,88	391	384124,99	3334952,66
152	384789,39	3334479,92	392	384054,64	3334989,45
153	384747,96	3334519,81	393	384019,23	3335007,88
154	384822,27	3334595,08	394	383981,80	3334949,15
155	384754,08	3334663,41	395	383968,10	3334955,00
156	384682,48	3334582,14	396	383972,97	3334964,35
157	384930,85	3334540,40	397	384006,01	3335013,95
158	384934,56	3334542,59	398	383960,57	3335037,93
159	384947,95	3334545,16	399	383943,68	3335037,09
160	384959,86	3334545,34	400	383911,67	3335016,61
161	384964,13	3334544,49	401	383749,30	3334904,20
162	384973,75	3334541,69	402	383777,45	3334879,61

номер точки	координата X	координата Y	номер точки	координата X	координата Y
1	2	3	1	2	3
163	384985,71	3334531,24	403	383790,06	3334872,08
164	385001,56	3334548,17	404	383809,90	3334865,01
165	385059,17	3334604,85	405	383926,70	3334866,58
166	384967,53	3334680,86	406	383944,03	3334867,73
167	384909,89	3334726,48	407	383956,49	3334867,64
168	384905,49	3334722,52	408	384013,95	3334851,43
169	384902,16	3334725,11	409	384058,92	3334833,44
170	384894,59	3334715,95	410	384143,60	3334975,50
171	384891,69	3334718,47	411	384193,47	3335061,89
172	384862,87	3334741,65	412	384234,34	3335134,00
173	384858,47	3334735,99	413	384199,26	3335152,21
174	384828,10	3334758,84	414	384144,08	3335178,98
175	384775,46	3334690,02	415	383981,25	3335063,27
176	384913,47	3334550,50	416	383982,40	3335047,98
177	384916,35	3334549,72	417	384126,92	3334974,12
178	384924,10	3334542,43	418	384134,05	3334972,09
179	385052,09	3334635,32	419	384137,04	3334972,30
180	385075,93	3334664,06	420	384139,74	3334973,23
181	385082,32	3334658,76	421	383840,66	3335009,30
182	385100,26	3334681,27	422	383873,50	3335031,50
183	385086,03	3334693,27	423	383860,49	3335050,99
184	385093,91	3334705,31	424	383892,92	3335088,49
185	385137,06	3334679,44	425	383890,82	3335090,40
186	385141,50	3334686,86	426	383858,31	3335118,94
187	385158,49	3334725,99	427	383844,58	3335131,02
188	384953,28	3334819,54	428	383847,78	3335134,82
189	384950,17	3334813,18	429	383882,53	3335174,77
190	384945,11	3334815,55	430	383918,68	3335122,93
191	384943,52	3334812,12	431	383935,01	3335135,68
192	384912,39	3334827,60	432	383970,40	3335086,49
193	384908,57	3334820,22	433	384014,02	3335116,60
194	384891,11	3334829,18	434	383969,12	3335177,72
195	384887,07	3334821,33	435	383966,88	3335184,39
196	384880,14	3334826,58	436	384007,60	3335220,84
197	384832,21	3334764,20	437	384058,93	3335147,53
198	384848,23	3334751,58	438	384105,33	3335179,85
199	384853,56	3334747,57	439	384125,01	3335193,95
200	384871,04	3334770,18	440	384112,94	3335210,57
201	384930,19	3334725,00	441	384109,30	3335215,23
202	384934,53	3334730,89	442	384105,76	3335218,94
203	384973,89	3334699,75	443	384097,38	3335227,49
204	384985,78	3334689,95	444	384093,46	3335231,20
205	385046,14	3334641,47	445	384084,81	3335238,48
206	385045,54	3334640,72	446	384059,46	3335257,78
207	385167,58	3334752,12	447	383981,01	3335316,07

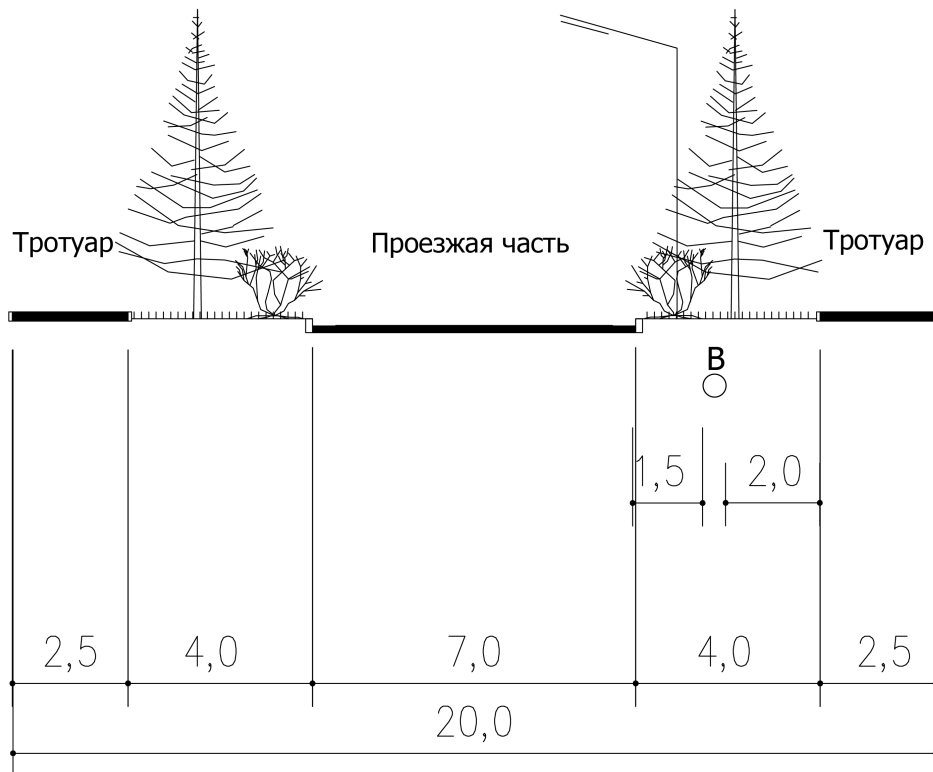
номер точки	координата X	координата Y	номер точки	координата X	координата Y
1	2	3	1	2	3
208	385178,52	3334790,11	448	383983,15	3335318,94
209	385194,63	3334850,83	449	383955,41	3335339,45
210	385204,88	3334892,05	450	383953,42	3335336,55
211	385181,84	3334895,89	451	383951,21	3335334,25
212	385209,45	3334992,97	452	383930,91	3335306,66
213	385191,29	3334998,44	453	383860,33	3335363,21
214	385135,97	3335006,10	454	383877,76	3335393,20
215	385120,43	3335006,81	455	383765,47	3335477,07
216	385052,92	3335015,64	456	383749,08	3335486,02
217	385023,64	3335025,68	457	383624,23	3335350,63
218	384933,08	3334900,18	458	383573,64	3335297,89
219	384908,67	3334865,92	459	383460,56	3335173,16
220	384920,16	3334859,53	460	383515,50	3335114,61
221	385099,42	3334780,14	461	383526,92	3335104,38
222	384409,35	3334526,45	462	383585,51	3335055,33
223	384413,54	3334533,17	463	383728,01	3334924,08
224	384409,44	3334535,94	464	383731,19	3334922,26
225	384411,89	3334539,88	465	383733,69	3334922,73
226	384412,27	3334539,62	466	383845,98	3335001,62
227	384413,41	3334541,66	467	383319,98	3335379,65
228	384420,58	3334543,54	468	383383,23	3335296,86
229	384398,88	3334558,92	469	383447,76	3335194,56
230	384387,17	3334542,71	470	383592,96	3335355,43
231	384568,98	3334486,41	471	383387,97	3335537,40
232	384646,93	3334573,14	472	383460,62	3335499,81
233	384653,03	3334579,94	473	383605,93	3335370,40
234	384656,70	3334584,03	474	383716,84	3335493,74
235	384644,68	3334593,83	475	383544,61	3335620,06
236	384646,86	3334596,76	476	383983,68	3334821,03
237	384636,91	3334604,89	477	383985,74	3334832,56
238	384634,46	3334601,94	478	383965,12	3334836,26
239	384594,99	3334633,26	479	383963,04	3334824,74
240	384561,00	3334660,07			

1.3. Поперечные профили улиц и дорог в красных линиях

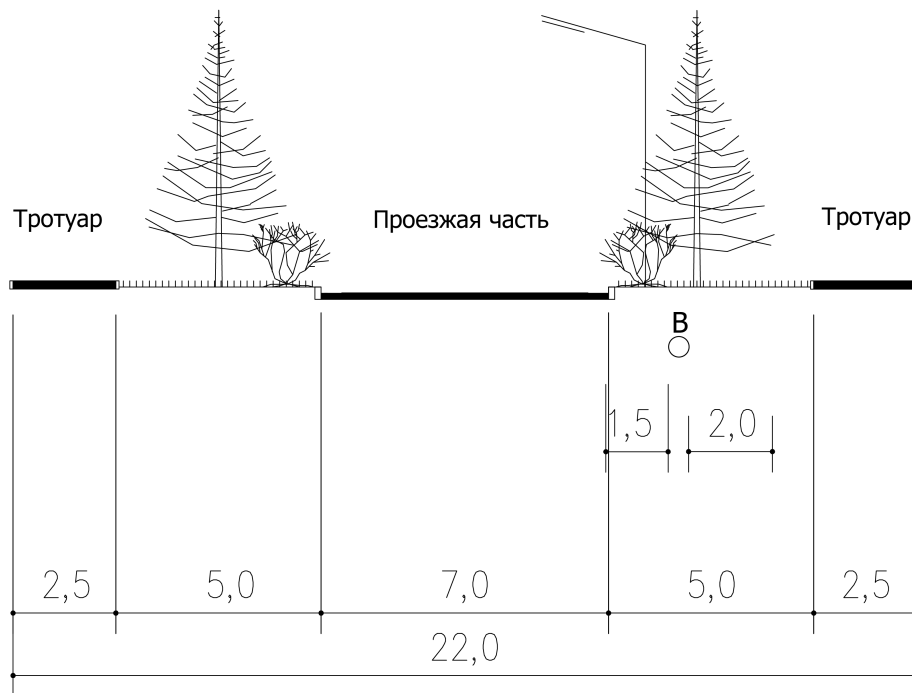
Магистральная улица районного значения – ул. Бульвар Гагарина
Ширина в красных линиях – 22 м (сечение разреза 1-1)



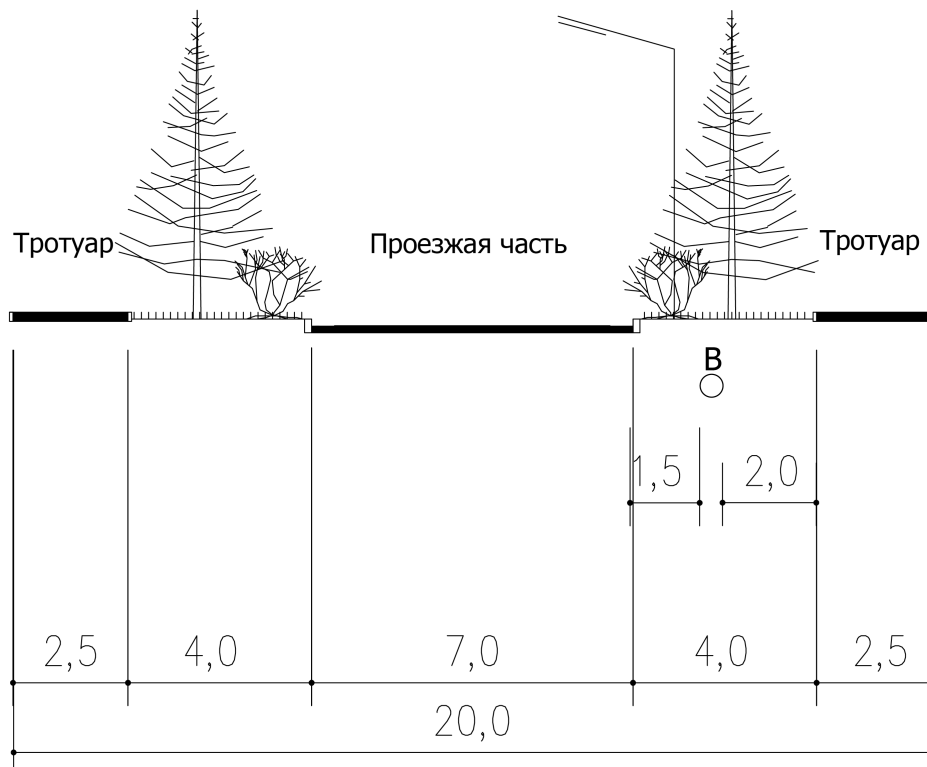
Магистральная улица районного значения – ул. 5-й Армии
Ширина в красных линиях – 20 м (сечение разреза 2-2)



**Магистральная улица районного значения – ул. Чкалова
Ширина в красных линиях – 22 м (сечение разреза 3-3)**



**Магистральная улица районного значения – ул. Марата
Ширина в красных линиях – 20 м (сечение разреза 4-4)**



Заместитель мэра – председатель комитета
по градостроительной политике
администрации города Иркутска

Е.А. Харитонов

Заместитель председателя комитета-
главный архитектор города
комитета по градостроительной политике
администрации города Иркутска

А.М. Жуков

Главный архитектор проекта
ООО «Градостроительная мастерская «Линия»

В.А. Хотулева