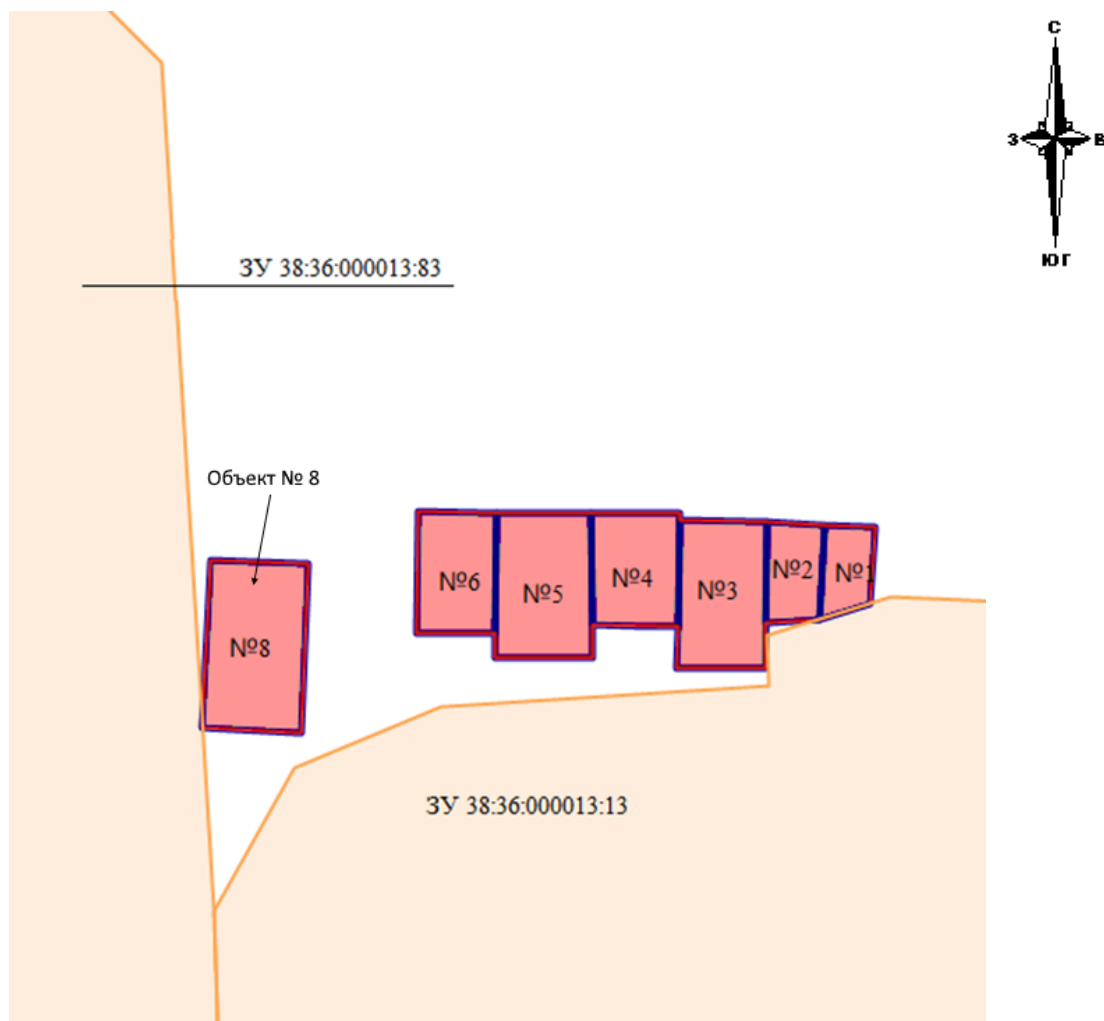






Приложение 1 к распоряжению
заместителя мэра-председателя комитета
по управлению муниципальным имуществом
администрации города Иркутска
от 29.07.2024 № 504-02-1270/24

Схематический чертеж самовольной постройки – капитального гаража, расположенного на
земельном участке, относящемся к землям, государственная собственность на которые не
разграничена между жилыми домами № 6/1 и
№ 6 по ул. Глеба Успенского г. Иркутска (объект № 8)
(адрес земельного участка)



- Условные обозначения:
-  - границы земельных участков по данным из ЕГРН;
 -  - контуры гаражей;
 -  - территория, входящая в состав земель, государственная собственность на которую не разграничена;
 -  - нумерация в соответствии с заключением МУП БТИ г. Иркутска № 24/6697 от 11 июня 2024 года.