Приложение 1 к постановлению
администрации города Иркутска
от 03.04.2024 № 031-06-251/24

«Приложение № 1 к постановлению
администрации города Иркутска
от 23.10.2017 № 031-06-1018/7

Проект внесения изменений в проект межевания территории планировочного элемента О-02-01
Чертеж межевания территории

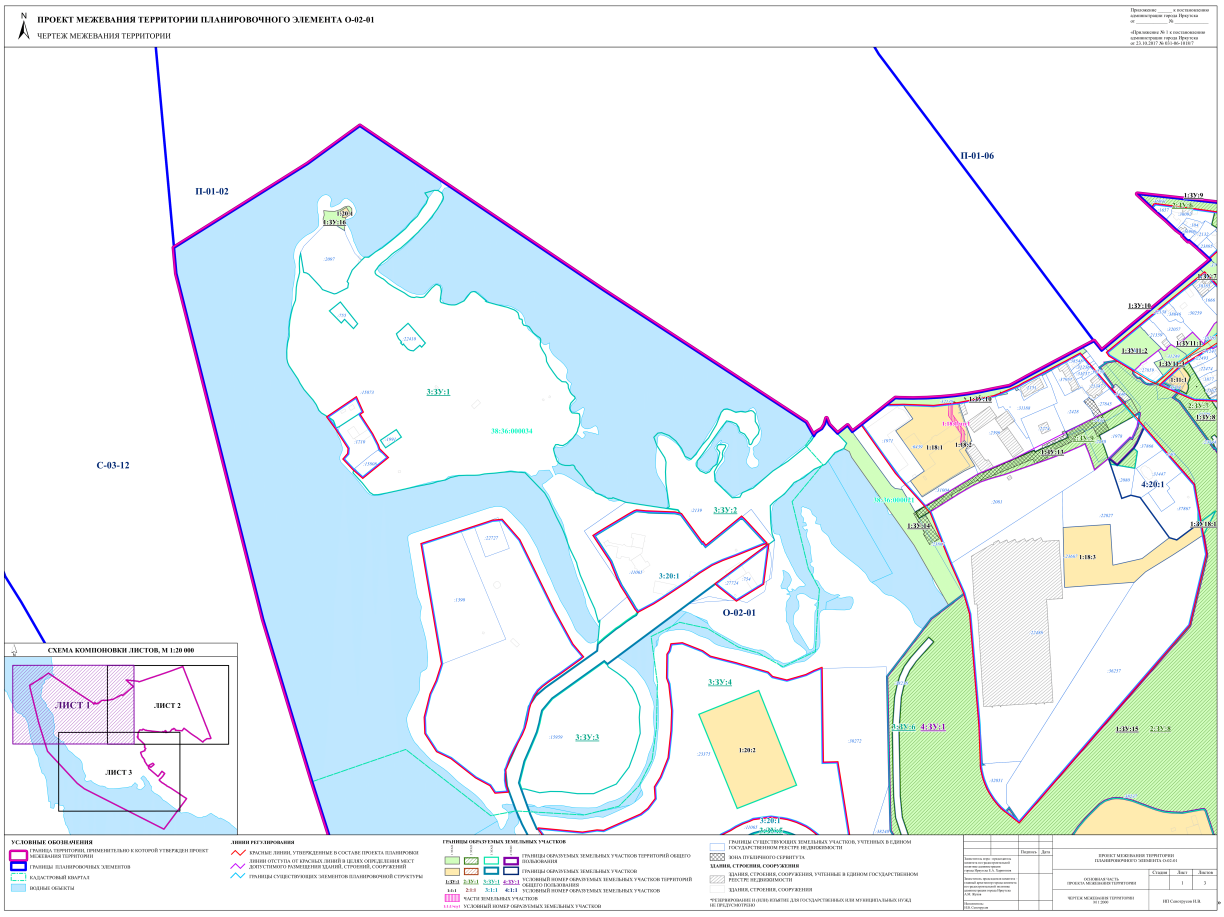

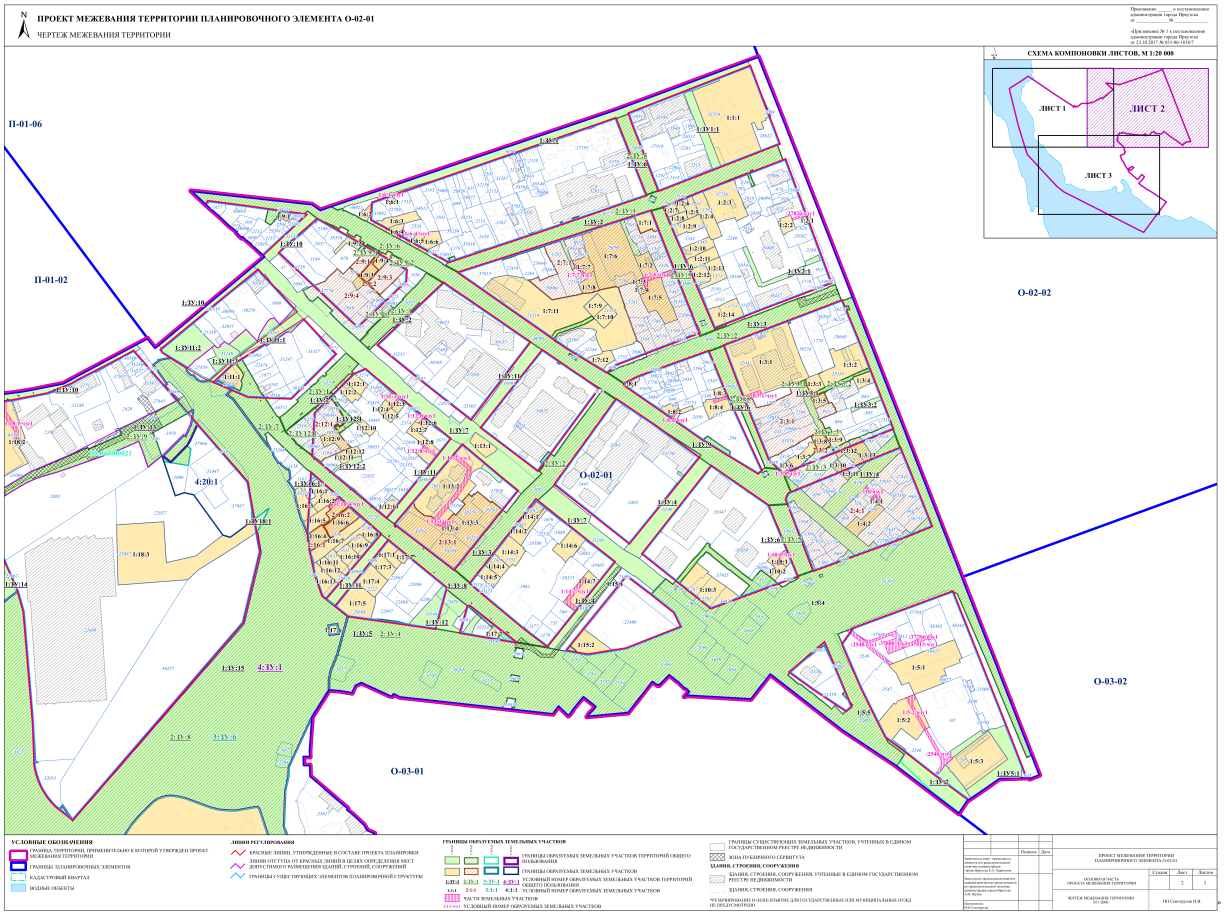
ПРОЕКТ МЕЖЕВАНИЯ ТЕРРИТОРИИ ПЛАНИРОВОЧНОГО ЭЛЕМЕНТА О-02-01
ЧЕРТЕЖ МЕЖЕВАНИЯ ТЕРРИТОРИИ
Приложение ___ к постановлению администрации города Иркутска от ___ № ___
«Приложение № 1 к постановлению администрации города Иркутска от 23.10.2017 № 031-06-1810/7
СХЕМА КОМПОНОВКИ ЛИСТОВ, М 1:20 000
ЛИСТ 1
ЛИСТ 2
ЛИСТ 3
П-01-06
П-01-02
О-02-02
О-02-01
О-03-02
О-03-01
УСЛОВНЫЕ ОБОЗНАЧЕНИЯ
ГРАНИЦА ТЕРРИТОРИИ, ПРИМЕНИТЕЛЬНО К КОТОРОЙ УТВЕРЖДЕН ПРОЕКТ МЕЖЕВАНИЯ ТЕРРИТОРИИ
ГРАНИЦЫ ПЛАНИРОВОЧНЫХ ЭЛЕМЕНТОВ
КАДАСТРОВЫЙ КВАРТАЛ
ВОДНЫЕ ОБЪЕКТЫ
ЛИНИИ РЕГУЛИРОВАНИЯ
КРАСНЫЕ ЛИНИИ, УТВЕРЖДЕННЫЕ В СОСТАВЕ ПРОЕКТА ПЛАНИРОВКИ
ЛИНИИ ОТСТУПА ОТ КРАСНЫХ ЛИНИЙ В ЦЕЛЯХ ОПРЕДЕЛЕНИЯ МЕСТ ДОПУСТИМОГО РАЗМЕЩЕНИЯ ЗДАНИЙ, СТРОЕНИЙ, СООРУЖЕНИЙ
ГРАНИЦЫ СУЩЕСТВУЮЩИХ ЭЛЕМЕНТОВ ПЛАНИРОВОЧНОЙ СТРУКТУРЫ
ГРАНИЦЫ ОБРАЗУЕМЫХ ЗЕМЕЛЬНЫХ УЧАСТКОВ
ГРАНИЦЫ ОБРАЗУЕМЫХ ЗЕМЕЛЬНЫХ УЧАСТКОВ ТЕРРИТОРИЙ ОБЩЕГО ПОЛЬЗОВАНИЯ
ГРАНИЦЫ ОБРАЗУЕМЫХ ЗЕМЕЛЬНЫХ УЧАСТКОВ
1:ЗУ:1 2:ЗУ:1 3:ЗУ:1 4:ЗУ:1 УСЛОВНЫЙ НОМЕР ОБРАЗУЕМЫХ ЗЕМЕЛЬНЫХ УЧАСТКОВ ТЕРРИТОРИЙ ОБЩЕГО ПОЛЬЗОВАНИЯ
1:1 2:1:1 3:1:1 4:1:1 УСЛОВНЫЙ НОМЕР ОБРАЗУЕМЫХ ЗЕМЕЛЬНЫХ УЧАСТКОВ
1:1:1:1 ЧАСТИ ЗЕМЕЛЬНЫХ УЧАСТКОВ
1:1:1:1:1:1:1 УСЛОВНЫЙ НОМЕР ОБРАЗУЕМЫХ ЗЕМЕЛЬНЫХ УЧАСТКОВ
ГРАНИЦЫ СУЩЕСТВУЮЩИХ ЗЕМЕЛЬНЫХ УЧАСТКОВ, УЧТЕННЫЕ В ЕДИНОМ ГОСУДАРСТВЕННОМ РЕЕСТРЕ НЕДВИЖИМОСТИ
ЗОНА ПУБЛИЧНОГО СЕРВИТУТА
ЗДАНИЯ, СТРОЕНИЯ, СООРУЖЕНИЯ, УЧТЕННЫЕ В ЕДИНОМ ГОСУДАРСТВЕННОМ РЕЕСТРЕ НЕДВИЖИМОСТИ
ЗДАНИЯ, СТРОЕНИЯ, СООРУЖЕНИЯ
ЧЕРТЕЖ ПОДГОТОВЛЕН ТОЛЬКО ЛИНИЯМИ ДЛЯ ГОСУДАРСТВЕННЫХ ИЛИ МУНИЦИПАЛЬНЫХ НУЖД НЕ ПРЕДУСМОТРЕНО
Подпись
Дата
Заказчик: Комитет по земельным отношениям и земельным ресурсам Министерства по земельным ресурсам и лесному комплексу Иркутской области
Исполнитель: проектная организация в области землеустройства и кадастровых работ по заказу комитета по земельным ресурсам и земельным ресурсам города Иркутска
Генеральный директор С.Ю. Шуков
Главный инженер проекта Е.М. Сенокосова
ПРОЕКТ МЕЖЕВАНИЯ ТЕРРИТОРИИ ПЛАНИРОВОЧНОГО ЭЛЕМЕНТА О-02-01
ОСЕВАЯ ЧАСТЬ ПРОЕКТА МЕЖЕВАНИЯ ТЕРРИТОРИИ
Стадия
Лист
Листов
2
3
ЧЕРТЕЖ МЕЖЕВАНИЯ ТЕРРИТОРИИ М 1:2000
НП Сенокуров И.В.

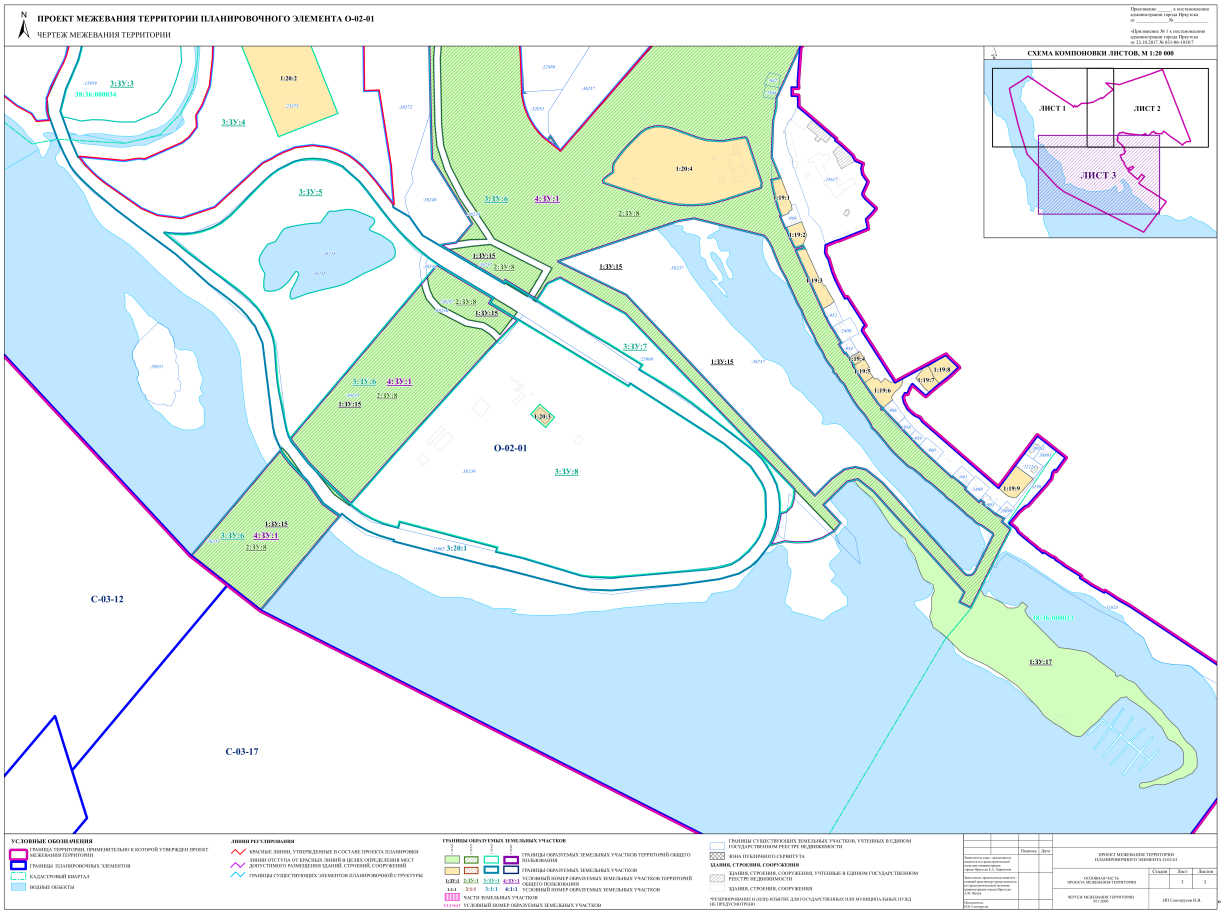
ПРОЕКТ МЕЖЕВАНИЯ ТЕРРИТОРИИ ПЛАНИРОВОЧНОГО ЭЛЕМЕНТА О-02-01
ЧЕРТЕЖ МЕЖЕВАНИЯ ТЕРРИТОРИИ
Приложение ___ к постановлению администрации города Иркутска от ___ № ___
«Приложение № 1 к постановлению администрации города Иркутска от 23.10.2017 № 031-06-1810/7
СХЕМА КОМПОНОВКИ ЛИСТОВ, М 1:20 000
ЛИСТ 1
ЛИСТ 2
ЛИСТ 3
О-02-01
С-03-12
С-03-17
УСЛОВНЫЕ ОБОЗНАЧЕНИЯ
ГРАНИЦА ТЕРРИТОРИИ, ПРИМЕНИТЕЛЬНО К КОТОРОЙ УТВЕРЖДЕН ПРОЕКТ МЕЖЕВАНИЯ ТЕРРИТОРИИ
ГРАНИЦЫ ПЛАНИРОВОЧНЫХ ЭЛЕМЕНТОВ
КАДАСТРОВЫЙ КВАРТАЛ
ВОДНЫЕ ОБЪЕКТЫ
ЛИНИИ РЕГУЛИРОВАНИЯ
КРАСНЫЕ ЛИНИИ, УТВЕРЖДЕННЫЕ В СОСТАВЕ ПРОЕКТА ПЛАНИРОВКИ
ЛИНИИ ОТСТУПА ОТ КРАСНЫХ ЛИНИЙ В ЦЕЛЯХ ОПРЕДЕЛЕНИЯ МЕСТ ДОПУСТИМОГО РАЗМЕЩЕНИЯ ЗДАНИЙ, СТРОЕНИЙ, СООРУЖЕНИЙ
ГРАНИЦЫ СУЩЕСТВУЮЩИХ ЭЛЕМЕНТОВ ПЛАНИРОВОЧНОЙ СТРУКТУРЫ
ГРАНИЦЫ ОБРАЗУЕМЫХ ЗЕМЕЛЬНЫХ УЧАСТКОВ
ГРАНИЦЫ ОБРАЗУЕМЫХ ЗЕМЕЛЬНЫХ УЧАСТКОВ ТЕРРИТОРИЙ ОБЩЕГО ПОЛЬЗОВАНИЯ
ГРАНИЦЫ ОБРАЗУЕМЫХ ЗЕМЕЛЬНЫХ УЧАСТКОВ
1:ЗУ:1 2:ЗУ:1 3:ЗУ:1 4:ЗУ:1 УСЛОВНЫЙ НОМЕР ОБРАЗУЕМЫХ ЗЕМЕЛЬНЫХ УЧАСТКОВ ТЕРРИТОРИЙ ОБЩЕГО ПОЛЬЗОВАНИЯ
1:1 2:1:1 3:1:1 4:1:1 УСЛОВНЫЙ НОМЕР ОБРАЗУЕМЫХ ЗЕМЕЛЬНЫХ УЧАСТКОВ
1:1:1:1 ЧАСТИ ЗЕМЕЛЬНЫХ УЧАСТКОВ
1:1:1:1:1:1:1 УСЛОВНЫЙ НОМЕР ОБРАЗУЕМЫХ ЗЕМЕЛЬНЫХ УЧАСТКОВ
ГРАНИЦЫ СУЩЕСТВУЮЩИХ ЗЕМЕЛЬНЫХ УЧАСТКОВ, УЧТЕННЫЕ В ЕДИНОМ ГОСУДАРСТВЕННОМ РЕЕСТРЕ НЕДВИЖИМОСТИ
ЗОНА ПУБЛИЧНОГО СЕРВИТУТА
ЗДАНИЯ, СТРОЕНИЯ, СООРУЖЕНИЯ, УЧТЕННЫЕ В ЕДИНОМ ГОСУДАРСТВЕННОМ РЕЕСТРЕ НЕДВИЖИМОСТИ
ЗДАНИЯ, СТРОЕНИЯ, СООРУЖЕНИЯ
ЧЕРТЕЖ ПОДГОТОВЛЕН ТОЛЬКО ЛИНИЯМИ ДЛЯ ГОСУДАРСТВЕННЫХ ИЛИ МУНИЦИПАЛЬНЫХ НУЖД НЕ ПРЕДУСМОТРЕНО
Подпись
Дата
Заказчик: Комитет по земельным отношениям и земельным ресурсам Министерства по земельным ресурсам и лесному комплексу Иркутской области
Исполнитель: проектная организация в области землеустройства и кадастровых работ по заказу комитета по земельным ресурсам и земельным ресурсам города Иркутска
Генеральный директор С.Ю. Шуков
Главный инженер проекта Е.М. Сенокосова
ПРОЕКТ МЕЖЕВАНИЯ ТЕРРИТОРИИ ПЛАНИРОВОЧНОГО ЭЛЕМЕНТА О-02-01
ОСЕВАЯ ЧАСТЬ ПРОЕКТА МЕЖЕВАНИЯ ТЕРРИТОРИИ
Стадия
Лист
Листов
3
3
ЧЕРТЕЖ МЕЖЕВАНИЯ ТЕРРИТОРИИ М 1:2000
НП Сенокуров И.В.