

Сообщение о возможном установлении публичного сервитута в отношении части земельного участка с кадастровым номером 38:36:000021:38019 по адресу: Иркутская область, г. Иркутск, ул. 3-го Июля

Комитетом по управлению муниципальным имуществом администрации города Иркутска рассматривается ходатайство от ОАО «Иркутская электросетевая компания» об установлении публичного сервитута для эксплуатации объекта электросетевого хозяйства «ТП-3274», общей площадью 58 кв. м, в отношении части земельного участка с кадастровым номером 38:36:000021:38019, адресу: Иркутская область, г. Иркутск, ул. 3-го Июля.

Заинтересованные лица могут ознакомиться с поступившим ходатайством об установлении публичного сервитута и прилагаемым к нему описанием местоположения границ публичного сервитута, подать заявления об учете прав на земельные участки в течение тридцати дней со дня опубликования настоящего сообщения в Комитет по управлению муниципальным имуществом администрации города Иркутска по адресу: г. Иркутск, ул. Поленова, 1, каб. 200, 201 (вторник, четверг с 09.00-13.00, суббота, воскресенье – выходные дни).

Настоящее сообщение публикуется в газете «Иркутск официальный», а также в информационно-телекоммуникационной сети «Интернет» на официальном WEB-портале органов местного самоуправления города Иркутска (www.admirk.ru).




СХЕМА РАСПОЛОЖЕНИЯ ГРАНИЦ ПУБЛИЧНОГО СЕРВИТУТА

Местоположение: Иркутская область, г. Иркутск, ул. 3-го Июля							
Цель установления публичного сервитута: для эксплуатации объекта электросетевого хозяйства «ТП-3274»							
Кадастровые номера земельных участков, в отношении которых устанавливается публичный сервитут: 38:36:000021:38019 на площади 58 кв.м							
Площадь земельного участка: 58 кв.м							
Категория земель: земли населённых пунктов							
№ п/п	Обозначение характерных точек границ	Координаты, м		№ п/п	Обозначение характерных точек границ	Координаты, м	
		Х	У			Х	У
1	н1	383712.12	3335568.55	6	н4	383702.07	3335576.88
2	н2	383714.93	3335571.94	7	н1	383712.12	3335568.55
3	н3	383704.87	3335580.28				
Система координат: МСК-38, зона 3							



Масштаб 1:1000

Условные обозначения:

-  - граница земельного участка (проектные границы публичного сервитута)
-  - существующая часть границы, имеющиеся в ЕГРН сведения о которой достаточны для определения ее местоположения
-  н1 - характерная точка границы, сведения о которой позволяют однозначно определить ее положение на местности (круг чёрного цвета диаметром 1,5мм)

38:36:000021 - номер кадастрового квартала