

**Сообщение о возможном установлении публичного сервитута в отношении земельного участка с кадастровым номером 38:36:000018:15856 по адресу: Иркутская область, г. Иркутск, Куйбышевский район, Падь Грязнуха**

Комитетом по управлению муниципальным имуществом администрации города Иркутска рассматривается ходатайство от ОАО «Иркутская электросетевая компания» об установлении публичного сервитута для эксплуатации объекта электросетевого хозяйства «КТПН-3258», общей площадью 20 кв. м, в отношении земельного участка с кадастровым номером 38:36:000018:15856, адресу: Иркутская область, г. Иркутск, Куйбышевский район, Падь Грязнуха.

Заинтересованные лица могут ознакомиться с поступившим ходатайством об установлении публичного сервитута и прилагаемым к нему описанием местоположения границ публичного сервитута, подать заявления об учете прав на земельные участки в течение тридцати дней со дня опубликования настоящего сообщения в Комитет по управлению муниципальным имуществом администрации города Иркутска по адресу: г. Иркутск, ул. Поленова, 1, каб. 200, 201 (вторник, четверг с 09.00-13.00, суббота, воскресенье – выходные дни).

Настоящее сообщение публикуется в газете «Иркутск официальный», а также в информационно-телекоммуникационной сети «Интернет» на официальном WEB-портале органов местного самоуправления города Иркутска ([www.admirk.ru](http://www.admirk.ru)).




**СХЕМА РАСПОЛОЖЕНИЯ ГРАНИЦ ПУБЛИЧНОГО СЕРВИТУТА**

<b>Местоположение:</b> Иркутская область, г. Иркутск, Куйбышевский район, Падь Грязнуха							
<b>Цель установления публичного сервитута:</b> для эксплуатации объекта электросетевого хозяйства «КТПН-3258»							
<b>Кадастровые номера земельных участков, в отношении которых устанавливается публичный сервитут:</b> 38:36:000018:15856 на площади 20 кв.м							
<b>Площадь земельного участка:</b> 20 кв.м							
<b>Категория земель:</b> земли населённых пунктов							
№ п/п	Обозначение характерных точек границ	Координаты, м		№ п/п	Обозначение характерных точек границ	Координаты, м	
		X	Y			X	Y
1	н1	385599.80	3342635.73	6	н4	385597.50	3342631.30
2	н2	385596.25	3342637.58	7	н1	385599.80	3342635.73
3	н3	385593.95	3342633.14				
Система координат: МСК-38, зона 3							



**Масштаб 1:1000**

**Условные обозначения:**

-  - граница земельного участка (проектные границы публичного сервитута)
  -  - существующая часть границы, имеющиеся в ЕГРН сведения о которой достаточны для определения ее местоположения
  -  н1 - характерная точка границы, сведения о которой позволяют однозначно определить ее положение на местности (круг чёрного цвета диаметром 1,5мм)
- 38:36:000002 - номер кадастрового квартала