



ИРКУТСК

О Ф И Ц И А Л Ь Н Ы Й

25 августа 2023 года | № 35 (1042)

(12+)

РОССИЙСКАЯ ФЕДЕРАЦИЯ МЭР ГОРОДА ИРКУТСКА ПОСТАНОВЛЕНИЕ

от 22.08.2023

№ 031-07-36/23

О внесении изменений в Состав эвакуационной комиссии города Иркутска

В связи с изменением структуры и штатного расписания администрации города Иркутска, руководствуясь статьей 16 Федерального закона от 6 октября 2003 года № 131-ФЗ «Об общих принципах организации местного самоуправления в Российской Федерации», статьями 37, 38, 42 Устава города Иркутска

ПОСТАНОВЛЯЮ:

1. Внести в Состав эвакуационной комиссии города Иркутска, утвержденный постановлением мэра города Иркутска от 26 июля 2007 года № 031-06-1407/7, с последними изменениями, внесенными постановлением мэра города Иркутска от 19 марта 2021 года № 031-07-16/21, изменение, изложив его в редакции Приложения к настоящему Постановлению.

2. Отделу документационного обеспечения и архива организационного управления аппарата администрации города Иркутска внести в оригинал постановления мэра города Иркутска от 26 июля 2007 года № 031-06-1407/7 «Об эвакуационной комиссии города Иркутска», информационную справку о внесенном настоящим Постановлением изменении.

3. Управлению по информационной политике аппарата администрации города Иркутска опубликовать настоящее Постановление в средствах массовой информации и разместить на официальном сайте органов местного самоуправления города Иркутска в информационно-телекоммуникационной сети «Интернет».

4. Контроль за исполнением настоящего Постановления оставляю за собой.

Р.Н. Болотов

Приложение

к постановлению мэра

города Иркутска

от 22.08.2023 № 031-07-36/23

«Приложение № 2

к постановлению мэра

города Иркутска

от 26 июля 2007 года № 031-06-1407/7

СОСТАВ ЭВАКУАЦИОННОЙ КОМИССИИ ГОРОДА ИРКУТСКА

Председатель эвакуационной комиссии города Иркутска (далее — комиссия):

Заместитель мэра — председатель комитета по социальной политике и культуре администрации города Иркутска — ответственный за организацию и проведение эвакуационных мероприятий.

Заместитель председателя комиссии:

Начальник департамента образования комитета по социальной политике и культуре администрации города Иркутска — ответственный за оповещение и сбор членов эвакуационной комиссии, выполнение плана эвакуации, взаимодействие с уполномоченными по делам гражданской обороны, чрезвычайным ситуациям и в структурных подразделениях.

Секретарь комиссии:

Заведующий сектором гражданской обороны отдела обеспечения безопасности и защиты населения администрации города Иркутска, либо лицо его замещающее — ответственный за разработку и учет документов по эвакуации.

Представители Военного управления Иркутского гарнизона:

1. Военный комиссар военного комиссариата Иркутской области по Ленинскому и Свердловскому административным округам города Иркутска — ответственный за взаимодействие с подразделениями Министерства обороны Российской Федерации (по согласованию).

2. Военный комиссар военного комиссариата Иркутской области по Октябрьскому и Правобережному административным округам города Иркутска — ответственный за взаимодействие с подразделениями Министерства обороны Российской Федерации (по согласованию).

Управление комиссии:

1. Начальник отдела обеспечения безопасности и защиты населения администрации города Иркутска — ответственный за проведение эвакуационных мероприятий на территории города Иркутска.

2. Начальник отдела социальной помощи населению департамента здравоохранения и социальной помощи населению комитета по социальной политике и культуре администрации города Иркутска — ответственный за мероприятия по оказанию социальной помощи эвакуируемому населению города Иркутска.

3. Начальник управления по работе с населением комитета по управлению Ленинским округом администрации города Иркутска — ответственный за проведение эвакуационных мероприятий в Ленинском районе города Иркутска.

4. Начальник управления по работе с населением комитета по управлению Свердловским округом администрации города Иркутска — ответственный за проведение эвакуационных мероприятий в Свердловском районе города Иркутска.

5. Начальник управления по работе с населением комитета по управлению Октябрьским округом администрации города Иркутска — ответственный за проведение эвакуационных мероприятий в Октябрьском районе города Иркутска.

6. Начальник управления по работе с населением комитета по управлению Правобережным округом администрации города Иркутска — ответственный за проведение эвакуационных мероприятий в Куйбышевском и Кировском районах города Иркутска.

7. Начальник отдела охраны общественного порядка межмуниципального управления Министерства внутренних дел Российской Федерации «Иркутское» — ответственный за охрану общественного порядка на эвакуационных маршрутах в период проведения эвакуационных мероприятий (по согласованию).

8. Начальник отдела Государственной инспекции безопасности дорожного движения межмуниципального управления Министерства внутренних дел Российской Федерации «Иркутское» — ответственный за организацию и безопасность движения автомобильных и пешеходных колонн (по согласованию).

Группа учета эвакуируемого населения и информации:

1. Представитель филиала публичного акционерного общества «Ростелеком» из состава эвакуационной комиссии филиала — старший группы, ответственный за связь, оповещение и информацию (по согласованию).

2. Заместитель начальника отдела жилищного хозяйства управления жилищно-коммунального хозяйства Комитета по управлению Ленинским округом администрации города Иркутска — ответственный за сбор данных об эвакуационных мероприятиях, доведение распоряжений и учете данных по Ленинскому округу города Иркутска.

3. Заместитель начальника отдела жилищного хозяйства управления жилищно-коммунального хозяйства Октябрьского округа администрации города Иркутска — ответственный за сбор данных об эвакуационных мероприятиях, доведение распоряжений и учете данных по Октябрьскому округу города Иркутска.

4. Заместитель начальника отдела жилищного хозяйства управления жилищно-коммунального хозяйства комитета по управлению Свердловским округом администрации города Иркутска — ответственный за сбор данных об эвакуационных мероприятиях, доведение распоряжений и учете данных по Свердловскому округу города Иркутска.

5. Заместитель начальника отдела жилищного хозяйства управления жилищно-коммунального хозяйства комитета по управлению Правобережным округом администрации города Иркутска — ответственный за сбор данных об эвакуационных мероприятиях, доведение распоряжений и учете данных по Правобережному округу города Иркутска.

Группа эвакуации медицинских и учебных заведений:

1. Заместитель начальника департамента образования комитета по социальной политике и культуре администрации города Иркутска — старший группы, ответственный за эвакуацию муниципальных дошкольных и общеобразовательных организаций.

2. Представитель министерства здравоохранения Иркутской области — ответственный за эвакуацию медицинских лечебных учреждений (по согласованию).

3. Советник по гражданской обороне и чрезвычайным ситуациям отдела строительства и капитального ремонта министерства образования Иркутской области — ответственный за эвакуацию высших учебных заведений, колледжей, учебных заведений среднего профессионального образования (по согласованию).

Группа обеспечения эвакуационных мероприятий:

1. Начальник департамента потребительского рынка комитета по экономике и стратегическому планированию администрации города Иркутска — ответственный за организацию торговли и питания.

2. Начальник отдела бухгалтерского учета и отчетности департамента финансов комитета по бюджетной политике и финансам администрации города Иркутска — ответственный за финансовое обеспечение.

3. Начальник отдела жилищного фонда департамента инженерных коммуникаций и жилищного фонда комитета городского обустройства администрации города Иркутска — ответственный за коммунально-бытовое обеспечение.

Группа транспорта:

1. Заместитель начальника отдела организации пассажирских перевозок комитета городского обустройства администрации города Иркутска — старший группы, ответственный за транспортное обеспечение.

2. Директор муниципального унитарного предприятия «Иркутскавтотранс» города Иркутска — ответственный за транспортное обеспечение (по согласованию).

3. Директор муниципального унитарного предприятия «Иркутскгортранс» города Иркутска — ответственный за транспортное обеспечение (по согласованию).

4. Ведущий специалист по гражданской обороне и чрезвычайным ситуациям акционерного общества «Восточно-Сибирское речное пароходство» — ответственный за транспортное обеспечение (по согласованию).

5. Начальник отдела планирования и организации перевозок пассажиров, багажа и грузобагажа Восточно-Сибирского филиала акционерного общества «Федеральная пассажирская компания» — ответственный за транспортное обеспечение (по согласованию).

РОССИЙСКАЯ ФЕДЕРАЦИЯ МЭР ГОРОДА ИРКУТСКА РАСПОРЯЖЕНИЕ

от 14.08.2023

№ 031-11-69/23

О поощрении работников организаций города Иркутска

За многолетний добросовестный труд, высокий профессионализм, большой вклад в дело обучения и воспитания подрастающего поколения города Иркутска, руководствуясь статьями 11³, 37, 38, 54, 56 Устава города Иркутска, Положением о Почетной грамоте мэра города, Благодарственным письме мэра города, Благодарности мэра города Иркутска, утвержденным постановлением мэра города Иркутска от 13 февраля 1998 года № 031-06-144/8, решением Общественного совета по наградам при мэре города Иркутска от 3 августа 2023 года:

1. Наградить Почетной грамотой мэра города Иркутска:

Бессонову Наталью Борисовну — учителя-логопеда Муниципального бюджетного дошкольного образовательного учреждения города Иркутска детского сада № 179;

Иванову Светлану Николаевну — заведующего Муниципальным бюджетным дошкольным образовательным учреждением города Иркутска детским садом № 132;

Кондря Оксану Сергеевну — заведующего Муниципальным бюджетным дошкольным образовательным учреждением города Иркутска детским садом № 183;

Кудашкину Юлию Константиновну — директора муниципального бюджетного общеобразовательного учреждения города Иркутска средней общеобразовательной школы № 57;

Позднякова Евгения Викторовича — директора Муниципального бюджетного образовательного учреждения дополнительного образования города Иркутска «Спортивная школа № 6»;

Свидину Тамару Петровну — директора муниципального бюджетного общеобразовательного учреждения города Иркутска средней общеобразовательной школы № 11 с углубленным изучением отдельных предметов имени И.А. Дрица.

2. Объявить Благодарность мэра города Иркутска:

Заосторожной Елене Анатольевне — заведующему Муниципальным бюджетным дошкольным образовательным учреждением города Иркутска детским садом № 76;

Зариповой Наталье Владимировне — директору муниципального бюджетного общеобразовательного учреждения города Иркутска средней общеобразовательной школы № 42;

Кандыба Елене Юрьевне — заведующему Муниципальным бюджетным дошкольным образовательным учреждением города Иркутска детским садом № 82;

Корочкиной Антонине Михайловне — директору Муниципального бюджетного общеобразовательного учреждения города Иркутска средней общеобразовательной школы № 31;



Ерохину Николаю Фёдоровичу — инженеру по организации эксплуатации и ремонта зданий и сооружений муниципального бюджетного общеобразовательного учреждения города Иркутска средней общеобразовательной школы № 23;

Зуевой Надежде Георгиевне — кастелянше Муниципального бюджетного дошкольного образовательного учреждения города Иркутска детского сада № 176;

Козловой Елене Николаевне — социальному педагогу муниципального бюджетного общеобразовательного учреждения города Иркутска средней общеобразовательной школы № 55.

Р.Н. Болотов

**РОССИЙСКАЯ ФЕДЕРАЦИЯ
АДМИНИСТРАЦИЯ ГОРОДА ИРКУТСКА
ПОСТАНОВЛЕНИЕ**

от 18.08.2023

№ 031-06-599/23

О внесении изменений в раздел «Схема водоотведения г. Иркутска и Иркутского района на 2015, 2020 и 2025 годы. Пояснительная записка» Схем водоснабжения и водоотведения г. Иркутска на 2015, 2020 и 2025 годы

Руководствуясь статьей 16 Федерального закона от 6 октября 2003 года № 131-ФЗ «Об общих принципах организации местного самоуправления в Российской Федерации», Федеральным законом от 7 декабря 2011 года № 416-ФЗ «О водоснабжении и водоотведении», постановлением Правительства Российской Федерации от 29 июля 2013 года № 641 «Об инвестиционных и производственных программах организаций, осуществляющих деятельность в сфере водоснабжения и водоотведения», статьями 11, 37, 38, 42 Устава города Иркутска, администрация города Иркутска

ПОСТАНОВЛЯЕТ:

1. Внести в раздел «Схема водоотведения г. Иркутска и Иркутского района на 2015, 2020 и 2025 годы. Пояснительная записка» Схем водоснабжения и водоотведения г. Иркутска на 2015, 2020 и 2025 годы, утвержденных постановлением администрации города Иркутска от 12 марта 2014 года № 031-06-249/14, с последними изменениями, внесенными постановлением администрации города Иркутска от 21 марта 2023 года № 031-06-200/23, следующие изменения:

1) таблицу 4.2.1 «Строительство и реконструкция насосных станций» подраздела 4.2 «Канализационные насосные станции» дополнить строкой 22 следующего содержания:

«	22	Строительство КНС «Нижний Бьеф	950	»;
---	----	--------------------------------	-----	----

2) в подразделе 4.3 «Сети водоотведения»:

таблицу 4.3.2 «Прокладка сетей водоотведения в черте города» дополнить строками 44–49 следующего содержания:

«	44	Строительство самотечного коллектора от проектируемого колодца, установленного возле жилого дома 176 к 199 ул. Советская до врезки в проектируемую самотечную сеть напротив жилого дома 176 к 197 по ул. Советская	315	233	»;
	45	Строительство сети самотечной канализации от группы жилых домов ООО «Востсибстрой» и ООО «Новый город» до проектируемой КНС «Нижний Бьеф»	400	207	»;
	46	Строительство сети напорной канализации от проектируемой КНС «Нижний Бьеф» до существующей КНС-15	2x560	4393	»;
	47	Строительство сети напорной канализации от камеры № 20 по ул. Ширямова до камеры гашения напора на пересечении с ул. Пискунова	2x560	2718	»;
	48	Строительство сети самотечной канализации от камеры гашения напора на перекрестке улиц Ширямова и Пискунова до проектируемого колодца в районе жилого дома 27/1 ул. Ядринцева	600	1284	»;
	49	Строительство сети самотечной канализации от проектируемого колодца в районе жилого дома 27/1 по ул. Ядринцева до врезки в существующий трубопровод DN800 в районе жилого дома 111 до ул. Космический проезд	600 710	807 175	»;

таблицу 4.3.3 «Перечень реконструируемых коллекторов для нормализации режима отведения стоков» дополнить строкой 9.1 следующего содержания:

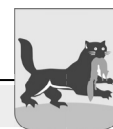
«	9.1.	От КНС-21 до проектируемой КНС «Нижний Бьеф»	1095	125,5	0,03	225	315	»;
---	------	--	------	-------	------	-----	-----	----

3)

таблицу подраздела 6 «Оценка капитальных вложений в новое строительство, реконструкцию и модернизацию»: изложить в следующей редакции:

«	№ п/п	Наименование мероприятия	Способ оценки инвестиции	Стоимость работ по годам выполнения			Ориентировочный объем инвестиций, тыс. руб.	»;
				2013–2015	2015–2020	2020–2025		
1. КОС								
	1.1	Увеличение мощности Правобережных КОС до 220 тыс. куб.м/сут.	проект ОАО «МосводоканалНИИпроект», шифр 984-12-Д1799		8568748,644		8568749	
	1.2	Увеличение мощности Левобережных КОС до 255 тыс. куб.м/сут.	проект ОАО «МосводоканалНИИпроект», шифр 984-12-Д1798			9520970,41	9520970	
		Итого		0	8568749	9520970	18089719	
2. КНС								
	2.1	Реконструкция КНС-20А с увеличением мощностей, производительностью 8000 куб.м/час	«Прейскурант на потребительскую единицу продукции для внеплощадочных сооружений ВиК», Союзводоканалпроект. Таблица 51 (вкл. монтажные работы, оборудование и 20% от строительных работ). Табл. 1, п. 2	62498,41			62498,41	

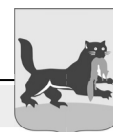
2.2	Строительство КНС 40, производительностью 50 куб.м/ч	«Прейскурант на потребительскую единицу продукции для внеплощадочных сооружений ВиК», Союзводоканалпроект. Табл. 51. Табл. 1, п. 2				14904,39	14904,39	
2.3	Строительство КНС 41, производительностью 50 куб.м/ч	«Прейскурант на потребительскую единицу продукции для внеплощадочных сооружений ВиК», Союзводоканалпроект. Табл. 51. Табл. 1, п. 2				14904,39	14904,39	
2.4	Строительство КНС 42, производительностью 100 куб.м/ч	«Прейскурант на потребительскую единицу продукции для внеплощадочных сооружений ВиК», Союзводоканалпроект. Табл. 51. Табл. 1, п. 2				16385,49	16385,49	
2.5	Строительство КНС 43, производительностью 100 куб.м/ч	«Прейскурант на потребительскую единицу продукции для внеплощадочных сооружений ВиК», Союзводоканалпроект. Табл. 51. Табл. 1, п. 2				16385,49	16385,49	
2.6	Строительство КНС 44, производительностью 450 куб.м/ч	«Прейскурант на потребительскую единицу продукции для внеплощадочных сооружений ВиК», Союзводоканалпроект. Табл. 51. Табл. 1, п. 2				17410,32	17410,32	
2.7.	Строительство КНС 45, производительностью 450 куб.м/ч	«Прейскурант на потребительскую единицу продукции для внеплощадочных сооружений ВиК», Союзводоканалпроект. Табл. 51. Табл. 1, п. 2				17410,32	17410,32	
2.8.	Строительство КНС 46, производительностью 450 куб.м/ч	«Прейскурант на потребительскую единицу продукции для внеплощадочных сооружений ВиК», Союзводоканалпроект. Табл. 51. Табл. 1, п. 2				17410,32	17410,32	
2.9.	Строительство КНС 47, производительностью 75 куб.м/ч	«Прейскурант на потребительскую единицу продукции для внеплощадочных сооружений ВиК», Союзводоканалпроект. Табл. 51. Табл. 1, п. 2	12661,52				12661,52	
2.10.	Строительство КНС 48, производительностью 400 куб.м/ч	«Прейскурант на потребительскую единицу продукции для внеплощадочных сооружений ВиК», Союзводоканалпроект. Табл. 51. Табл. 1, п. 2				17535,61	17535,61	



3.43	Строительство разгрузочного коллектора по ул. Воровского до КНС-30, диаметр 600 мм, длина 650 м	НЦС 81-02-14-2011. Таблица 14-10-002			8938,16	8938,16						
	Итого		659637	467889	670756	1798282						
4. Трубопровод. Новое строительство по району.												
4.1	Строительство трубопровода от КНС-40, диаметр 2 x 200 мм, длина 9997 м	НЦС 81-02-14-2011. Таблица 14-10-002			177536,44	177536,44						
4.2	Диаметр 200 мм, длина 2291 м	НЦС 81-02-14-2011. Таблица 14-10-002			20342,90	20342,90						
4.3	Строительство трубопровода от КНС-41, диаметр 2 x 200 мм, длина 986 м	НЦС 81-02-14-2011. Таблица 14-10-002			17510,35	17510,35						
4.4	Диаметр 200 мм, длина 986 м	НЦС 81-02-14-2011. Таблица 14-10-002			8755,17	8755,17						
4.5	Строительство трубопровода от КНС-42, диаметр 2 x 250 мм, длина 742 м	НЦС 81-02-14-2011. Таблица 14-10-002			14252,85	14252,85						
4.6	Диаметр 250 мм, длина 742 м	НЦС 81-02-14-2011. Таблица 14-10-002			7126,43	7126,43						
4.7	Строительство трубопровода от КНС-43, диаметр 2 x 250 мм, длина 7199 м	НЦС 81-02-14-2011. Таблица 14-10-002			138283,41	138283,41						
4.8	Диаметр 250 мм, длина 926 м	НЦС 81-02-14-2011. Таблица 14-10-002			8893,63	8893,63						
4.9	Строительство трубопровода от КНС-44, диаметр 2 x 300 мм, длина 8337 м	НЦС 81-02-14-2011. Таблица 14-10-002			160142,90	160142,90						
4.10	Диаметр 300 мм, длина 987 м	НЦС 81-02-14-2011. Таблица 14-10-002			18958,98	18958,98						
4.11	Строительство трубопровода от КНС-45, диаметр 2 x 300 мм, длина 5632 м	НЦС 81-02-14-2011. Таблица 14-10-002			108183,38	108183,38						
4.12	Диаметр 300 мм, длина 2278 м	НЦС 81-02-14-2011. Таблица 14-10-002			21878,71	21878,71						
4.13	Диаметр 300 мм, длина 1493 м	НЦС 81-02-14-2011. Таблица 14-10-002			14339,29	14339,29						
4.14	Диаметр 300 мм, длина 3250 м	НЦС 81-02-14-2011. Таблица 14-10-002			31214,13	31214,13						
4.15	Строительство трубопровода от КНС-46, диаметр 2 x 400 мм, длина 1347 м	НЦС 81-02-14-2011. Таблица 14-10-002			27872,93	27872,93						
4.16	Строительство трубопровода от КНС-59, диаметр 2 x 600 мм, длина 2270 м	НЦС 81-02-14-2011. Таблица 14-10-002	62429,61			62429,61						
4.17	Строительство трубопровода до КНС-24а, диаметр 600 мм, длина 7630 м	НЦС 81-02-14-2011. Таблица 14-10-002	104920,24			104920,24						
4.18	Строительство трубопровода от КНС-47, диаметр 2 x 200 мм, длина 1720 м	НЦС 81-02-14-2011. Таблица 14-10-002	30545,43			30545,43						
4.19	Строительство трубопровода от п. Зеленый до КОС, диаметр 200 мм, длина 8520 м	НЦС 81-02-14-2011. Таблица 14-10-002		75653,22		75653,22						
4.20	Строительство трубопровода от КНС-58 до КНС-59, диаметр 2 x 400 мм, длина 2395 м	НЦС 81-02-14-2011. Таблица 14-10-002	49558,77			49558,77						
4.21	Строительство трубопровода от Елового до КНС-46, диаметр 300 мм, длина 1856 м	НЦС 81-02-14-2011. Таблица 14-10-002							17825,67		17825,67	
4.22	Строительство трубопровода от Первомайского до Пивоварихи, диаметр 150 мм, длина 3062 м	НЦС 81-02-14-2011. Таблица 14-10-002						27396,16			27396,16	
4.23	Строительство трубопровода от КНС-52, диаметр 2 x 400 мм, длина 3112 м	НЦС 81-02-14-2011. Таблица 14-10-002							64395,36		64395,36	
4.24	Диаметр 400 мм, длина 4013 м	НЦС 81-02-14-2011. Таблица 14-10-002							41519,70		41519,70	
4.25	Строительство трубопровода от Карлука, диаметр 200 мм, длина 4725 м	НЦС 81-02-14-2011. Таблица 14-10-002							41955,57		41955,57	
4.26	Строительство трубопровода от КНС-48, диаметр 2 x 400 мм, длина 3152 м	НЦС 81-02-14-2011. Таблица 14-10-002							65223,07		65223,07	
4.27	Диаметр 400 мм, длина 2856 м	НЦС 81-02-14-2011. Таблица 14-10-002							29549,03		29549,03	
4.28	Строительство трубопровода от Куды, длина 3356 м	НЦС 81-02-14-2011. Таблица 14-10-002							34722,18		34722,18	
4.29	Строительство трубопровода от КНС-49, диаметр 2 x 600 мм, длина 6564 м	НЦС 81-02-14-2011. Таблица 14-10-002							180523,32		180523,32	
4.30	Диаметр 600 мм, длина 9215 м	НЦС 81-02-14-2011. Таблица 14-10-002						126715,60			126715,60	
4.31	Строительство трубопровода от КНС-50, диаметр 2 x 600 мм, длина 2734 м	НЦС 81-02-14-2011. Таблица 14-10-002						75190,55			75190,55	
4.32	Диаметр 600 мм, длина 3625 м	НЦС 81-02-14-2011. Таблица 14-10-002						49847,43			49847,43	
4.33	Строительство трубопровода от Марково, диаметр 400 мм, длина 5132 м	НЦС 81-02-14-2011. Таблица 14-10-002						53097,20			53097,20	
4.34	Строительство трубопровода от КНС-51, диаметр 2 x 400 мм, длина 1452 м	НЦС 81-02-14-2011. Таблица 14-10-002						30045,65			30045,65	
4.35	Строительство трубопровода до Сергиева Посада, диаметр 400 мм, длина 1734 м	НЦС 81-02-14-2011. Таблица 14-10-002						17940,48			17940,48	
4.36	Строительство трубопровода от Николова Посада до Сергиева Посада, диаметр 250 мм, длина 2018 м	НЦС 81-02-14-2011. Таблица 14-10-002						19381,57			19381,57	
4.37	Строительство трубопровода от Сергиева Посада до м-н Первомайский, диаметр 500 мм, длина 862 м	НЦС 81-02-14-2011. Таблица 14-10-002						10627,84			10627,84	
4.38	Строительство трубопровода от КНС-53, диаметр 2 x 200 мм, длина 3345 м	НЦС 81-02-14-2011. Таблица 14-10-002						59403,76			59403,76	
4.39	Строительство трубопровода от КНС-54, диаметр 2 x 250 мм, длина 2043 м	НЦС 81-02-14-2011. Таблица 14-10-002						39243,37			39243,37	
4.40	Строительство трубопровода до КНС-11а, диаметр 250 мм, длина 3234 м	НЦС 81-02-14-2011. Таблица 14-10-002						62120,92			62120,92	



4.41	Строительство трубопровода от п. Спутник до Малой Еланки, диаметр 500 мм, длина 2663 м	НЦС 81-02-14-2011. Таблица 14-10-002			32832,89	32832,89								
4.42	Строительство трубопровода от КНС-55, диаметр 2 x 600 мм, длина 3824 м	НЦС 81-02-14-2011. Таблица 14-10-002			105167,76	105167,76								
4.43	Диаметр 600 мм, длина 600 м	НЦС 81-02-14-2011. Таблица 14-10-002			8250,61	8250,61								
4.44	Строительство трубопровода от КНС-56, диаметр 2 x 600 мм, длина 1832 м	НЦС 81-02-14-2011. Таблица 14-10-002			50383,72	50383,72								
4.45	Строительство трубопровода до Ново-Ленино, диаметр 600 мм, длина 2284 м	НЦС 81-02-14-2011. Таблица 14-10-002		31407,32			31407,32							
4.46	Строительство трубопровода от КНС-57, диаметр 200 мм, длина 1892 м	НЦС 81-02-14-2011. Таблица 14-10-002		16799,99			16799,99							
	Итого		274850	667475	1447640	2389966								
5. Трубопровод. Бестраншейная замена														
5.1	Трубопровод по ул. 1-я Красноказачья, протяженность 232 м, перекладка с Ду 200 на Ду 400 мм	ФЕРр 81-04-2001, табл. 66-42	1190,72				1190,72							
5.2	Трубопровод по ул. Лыткина, протяженность 361 м, перекладка с Ду 200 на Ду 400 мм	ФЕРр 81-04-2001, табл. 66-43	1852,79				1852,79							
5.3	Трубопровод по ул. Байкальская, протяженность 67 м, перекладка с Ду 200 на Ду 400 мм	ФЕРр 81-04-2001, табл. 66-44	343,87				343,87							
5.4	Трубопровод по ул. 1-я Красноказачья, протяженность 166 м, перекладка с Ду 200 на Ду 400 мм	ФЕРр 81-04-2001, табл. 66-45	851,98				851,98							
5.5	Трубопровод по ул. Лыткина, протяженность 88 м, перекладка с Ду 300 на Ду 500 мм	ФЕРр 81-04-2001, табл. 66-46	841,82				841,82							
5.6	Трубопровод по ул. Пискунова, протяженность 49 м, перекладка с Ду 200 на Ду 400 мм	ФЕРр 81-04-2001, табл. 66-47	251,49				251,49							
5.7	Трубопровод по ул. Красных Мадьяр, протяженность 163 м, перекладка с Ду 200 на Ду 400 мм	ФЕРр 81-04-2001, табл. 66-48	1559,29				1559,29							
5.8	Трубопровод по ул. Аэрофлотская, протяженность 102 м, перекладка с Ду 200 на Ду 400 мм	ФЕРр 81-04-2001, табл. 66-49	975,75				975,75							
5.9	Трубопровод по ул. Трилисера Меера, протяженность 162 м, перекладка с Ду 200 на Ду 400 мм	ФЕРр 81-04-2001, табл. 66-50	1549,72				1549,72							
5.10	Трубопровод по ул. Лызина, протяженность 297 м, перекладка с Ду 250 на Ду 600 мм	ФЕРр 81-04-2001, табл. 66-51		2841,15			2841,15							
5.11	Трубопровод по ул. Лызина, протяженность 353 м, перекладка с Ду 400 на Ду 700 мм	ФЕРр 81-04-2001, табл. 66-52		3376,86			3376,86							
5.12	Трубопровод по ул. 1-я Красноказачья, протяженность 698 м, перекладка с Ду 400 на Ду 700 мм	ФЕРр 81-04-2001, табл. 66-53				6677,19							6677,19	
5.13	Трубопровод по ул. Ямская, протяженность 558 м, перекладка с Ду 500 на Ду 800 мм	ФЕРр 81-04-2001, табл. 66-54				10186,63							10186,63	
5.14	Трубопровод по ул. Фридриха Энгельса, протяженность 347 м, перекладка с Ду 600 на Ду 900 мм	ФЕРр 81-04-2001, табл. 66-55				6334,70							6334,70	
5.15	Трубопровод по ул. Фридриха Энгельса, протяженность 387 м, перекладка с Ду 900 на Ду 1600 мм	ФЕРр 81-04-2001, табл. 66-56				7064,92							7064,92	
5.16	Трубопровод по ул. Франк-Каменецкого, протяженность 372 м, перекладка с Ду 500 на Ду 800 мм	ФЕРр 81-04-2001, табл. 66-57				6791,09							6791,09	
5.17	Трубопровод по ул. Нижняя Набережная, протяженность 75 м, перекладка с Ду 700 на Ду 900 мм	ФЕРр 81-04-2001, табл. 66-58				1369,17							1369,17	
5.18	Трубопровод по ул. Каховского, протяженность 734 м, перекладка с Ду 400 на Ду 600 мм	ФЕРр 81-04-2001, табл. 66-59				7021,57							7021,57	
5.19	Трубопровод по ул. Напольная, протяженность 180 м, перекладка с Ду 300 на Ду 600 мм	ФЕРр 81-04-2001, табл. 66-60				1721,91							1721,91	
5.20	Трубопровод по ул. М-н Юбилейный, протяженность 256 м, перекладка с Ду 500 на Ду 700 мм	ФЕРр 81-04-2001, табл. 66-61				4673,44							4673,44	
5.21	Трубопровод по ул. М-н Юбилейный, протяженность 520 м, перекладка с Ду 250 на Ду 600 мм	ФЕРр 81-04-2001, табл. 66-62				4974,41							4974,41	
5.22	Трубопровод по ул. Геологов, протяженность 66 м, перекладка с Ду 200 на Ду 400 мм	ФЕРр 81-04-2001, табл. 66-63									338,74		338,74	
5.23	Трубопровод по ул. Старокузьмийнская, протяженность 1923 м, перекладка с Ду 800 на Ду 1400 мм	ФЕРр 81-04-2001, табл. 66-64									35105,55		35105,55	
5.24	Трубопровод по ул. Баженова, протяженность 94 м, перекладка с Ду 200 на Ду 300 мм	ФЕРр 81-04-2001, табл. 66-65									482,45		482,45	
5.25	Трубопровод по ул. Сергеева, протяженность 1145 м, перекладка с Ду 700 на Ду 1200 мм	ФЕРр 81-04-2001, табл. 66-66									20902,68		20902,68	
5.26	Трубопровод по ул. Профсоюзная, протяженность 140 м, перекладка с Ду 700 на Ду 1000 мм	ФЕРр 81-04-2001, табл. 66-67									2555,79		2555,79	
5.27	Трубопровод по ул. Боткина, протяженность 482 м, перекладка с Ду 200 на Ду 400 мм	ФЕРр 81-04-2001, табл. 66-68									2473,81		2473,81	
5.28	Трубопровод по ул. Белинского, протяженность 60 м, перекладка с Ду 300 на Ду 600 мм	ФЕРр 81-04-2001, табл. 66-69									573,97		573,97	



5.29	Трубопровод по ул. Ломоносова, протяженность 25 м, перекладка с Ду 200 на Ду 400 мм	ФЕРр 81-04-2001, табл. 66-70			128,31	128,31	
5.30	Трубопровод по ул. Бульвар Рябикова, протяженность 149 м, перекладка с Ду 200 на Ду 400 мм	ФЕРр 81-04-2001, табл. 66-71			764,73	764,73	
5.31	Трубопровод по ул. Розы Люксембург, протяженность 263 м, перекладка с Ду 250 на Ду 500 мм	ФЕРр 81-04-2001, табл. 66-72			2515,90	2515,90	
5.32	Трубопровод по ул. Розы Люксембург, протяженность 193 м, перекладка с Ду 200 на Ду 350 мм	ФЕРр 81-04-2001, табл. 66-73			990,55	990,55	
5.33	Трубопровод по ул. Розы Люксембург, протяженность 168 м, перекладка с Ду 200 на Ду 300 мм	ФЕРр 81-04-2001, табл. 66-74			567,10	567,10	
5.34	Трубопровод по ул. Розы Люксембург, протяженность 576 м, перекладка с Ду 200 на Ду 400 мм	ФЕРр 81-04-2001, табл. 66-75			2956,26	2956,26	
5.35	Трубопровод по ул. Розы Люксембург, протяженность 184 м, перекладка с Ду 300 на Ду 600 мм	ФЕРр 81-04-2001, табл. 66-76			1760,18	1760,18	
	Итого		9417	63033	72116	144566	
6. Реконструкция напорного трубопровода ДУ-225 от КНС-21 до ул. Космический проезд с устройством КНС «Нижний Бьеф							
6.1	Реконструкция напорного трубопровода ДУ-225 от КНС-21 до ул. Космический проезд с устройством КНС «Нижний Бьеф	Проект ООО «Энергостро»			2322461,23	2322461,23	
	Итого				2322461	2322461	
	Всего		998409,21	9830507,97	14258904,96	25087822,14	
	НДС		179713,66	1769491,44	2613052,11	4562257,21	
Σ	Всего с НДС		1178122,87	11599999,41	16871957,07	29650079,35	».

2. Отделу документационного обеспечения и архива организационного управления аппарата администрации города Иркутска внести в оригинал постановления администрации города Иркутска от 12 марта 2014 года № 031-06-249/14 «Об утверждении Схем водоснабжения и водоотведения г. Иркутска на 2015, 2020 и 2025 годы» информационную справку о внесенных настоящим Постановлением изменениях.

3. Управлению по информационной политике аппарата администрации города Иркутска опубликовать настоящее Постановление в средствах массовой информации и разместить на официальном сайте органов местного самоуправления города Иркутска в информационно-телекоммуникационной сети «Интернет».

4. Контроль за исполнением настоящего Постановления возложить на заместителя мэра — председателя комитета городского обустройства администрации города Иркутска.

Мэр города Иркутска

Р.Н. Болотов

**РОССИЙСКАЯ ФЕДЕРАЦИЯ
АДМИНИСТРАЦИЯ ГОРОДА ИРКУТСКА
ПОСТАНОВЛЕНИЕ**

от 18.08.2023

№ 031-06-600/23

О внесении изменений в отдельные муниципальные правовые акты города Иркутска

Руководствуясь статьей 16 Федерального закона от 6 октября 2003 года № 131-ФЗ «Об общих принципах организации местного самоуправления в Российской Федерации», Земельным кодексом Российской Федерации, постановлением Правительства Российской Федерации от 16 июля 2009 года № 582 «Об основных принципах определения арендной платы при аренде земельных участков, находящихся в государственной или муниципальной собственности, и о Правилах определения размера арендной платы, а также порядка, условий и сроков внесения арендной платы за земли, находящиеся в собственности Российской Федерации», статьями 11, 37, 38, 42 Устава города Иркутска, администрация города Иркутска

ПОСТАНОВЛЯЕТ:

1. Внести в подпункт 13.2 пункта 13 Коэффициентов, учитывающих виды разрешенного использования земельных участков, являющихся Приложением № 1 к Порядку определения коэффициентов, применяемых к размеру арендной платы за земельные участки, государственная собственность на которые не разграничена, для различных видов разрешенного использования земельных участков на территории городского округа муниципального образования город Иркутск, утвержденному постановлением мэра города Иркутска от 20 февраля 2009 года № 031-06-522/9, с последним изменением, внесенным постановлением администрации города Иркутска от 16 апреля 2021 года № 031-06-287/21, изменение, изложив его в следующей редакции:

«	13.2.	Земельные участки, занятые особо охраняемыми территориями и объектами, городскими лесами, скверами, парками, городскими садами	Размещение городских лесов, древесно-кустарниковой растительности	Благоустройство: — земельные участки (территории) общего пользования (12.0, 12.0.1–12.0.2), расположенные в кадастровых кварталах:	
				2, 22, 26	7708
				6, 8, 12, 18, 31	2230
				9	20,20
				11	20,16
				13	61,00
				20	12,58
				21	10,87
				23	9,96
				24	11,30
				25	20,30
				27	18,14
				28, 29	16,53
				33	14,50
				34	9,97
	среднее значение по городу Иркутску	781	».		

2. Внести в подпункт 13.2 пункта 13 Процентных ставок, применяемых к кадастровой стоимости земельных участков, находящихся в муниципальной собственности города Иркутска, являющихся Приложением № 1 к Порядку определения размера арендной платы, условий и сроков ее внесения за использование земельных участков, находящихся в муниципальной собственности города Иркутска, утвержденному постановлением администрации города Иркутска от 21 июля 2015 года № 031-06-697/5, с последним изменением, внесенным постановлением администрации города Иркутска от 29 апреля 2022 года № 031-06-264/22, изменение, изложив его в следующей редакции:

«	13.2.	Земельные участки, занятые особо охраняемыми территориями и объектами, городскими лесами, скверами, парками, городскими садами	Размещение городских лесов, древесно-кустарниковой растительности	Благоустройство: — земельные участки (территории) общего пользования (12.0, 12.0.1, 12.0.2), расположенные в кадастровых кварталах:	
				18	3186
				21	15,5
				22	11000
				29	23,68
				30	27,72
	среднее значение по городу Иркутску	1116	».		

3. Настоящее Постановление вступает в силу со дня его подписания и распространяет свое действие на отношения, возникшие с 1 января 2023 года.

4. Отделу документационного обеспечения и архива организационного управления аппарата администрации города Иркутска внести в оригиналы постановления мэра города Иркутска от 20 февраля 2009 года № 031-06-522/9 «Об утверждении Порядка определения коэффициентов, применяемых к размеру арендной платы за земельные участки, государственная собственность на которые не разграничена, для различных видов разрешенного использования земельных участков на территории муниципального образования город Иркутск», постановления администрации города Иркутска от 21 июля 2015 года № 031-06-697/5 «Об утверждении Порядка определения размера арендной платы, условий и сроков ее внесения за использование земельных участков, находящихся в муниципальной собственности города Иркутска», информационные справки о внесенных настоящим Постановлением изменениях.

5. Управлению по информационной политике аппарата администрации города Иркутска опубликовать настоящее Постановление в средствах массовой информации и разместить на WEB — портале органов местного самоуправления города Иркутска в информационно — телекоммуникационной сети «Интернет».

6. Контроль за исполнением настоящего Постановления возложить на заместителя мэра — председателя комитета по управлению муниципальным имуществом администрации города Иркутска.

Мэр города Иркутска

Р.Н. Болотов

**РОССИЙСКАЯ ФЕДЕРАЦИЯ
АДМИНИСТРАЦИЯ ГОРОДА ИРКУТСКА
ПОСТАНОВЛЕНИЕ**

от 18.08.2023

№ 031-06-601/23

О внесении изменений в муниципальную адресную программу «Переселение граждан, проживающих на территории города Иркутска, из аварийного жилищного фонда, признанного таковым до 1 января 2017 года, в 2019–2025 годах»

В целях создания безопасных и благоприятных условий проживания граждан, руководствуясь Федеральным законом от 21 июля 2007 года № 185-ФЗ «О Фонде содействия реформированию жилищно-коммунального хозяйства», статьей 16 Федерального закона от 6 октября 2003 года № 131-ФЗ «Об общих принципах организации местного самоуправления в Российской Федерации», статьями 11, 37, 38, 42 Устава города Иркутска, администрация города Иркутска

ПОСТАНОВЛЯЕТ:

1. Внести в муниципальную адресную программу «Переселение граждан, проживающих на территории города Иркутска, из аварийного жилищного фонда, признанного таковым до 1 января 2017 года, в 2019–2025 годах», утвержденную постановлением администрации города Иркутска от 20 мая 2019 года № 031-06-346/9, с последними изменениями, внесенными постановлением администрации города Иркутска от 21 декабря 2022 года № 031-06-986/22, следующие изменения:

1) Паспорт муниципальной адресной программы «Переселение граждан, проживающих на территории города Иркутска, из аварийного жилищного фонда, признанного таковым до 1 января 2017 года, в 2019–2025 годах» изложить в следующей редакции:

«	Наименование Программы	Муниципальная адресная программа «Переселение граждан, проживающих на территории города Иркутска, из аварийного жилищного фонда, признанного таковым до 1 января 2017 года, в 2019–2025 годах» (далее — Программа)
	Ответственный исполнитель Программы	Комитет по градостроительной политике администрации города Иркутска
	Главный распорядитель бюджетных средств Программы	Комитет по градостроительной политике администрации города Иркутска



Участники Программы	Комитет по градостроительной политике администрации города Иркутска; Комитет по управлению Правобережным округом администрации города Иркутска; Комитет по управлению Октябрьским округом администрации города Иркутска; Комитет по управлению Свердловским округом администрации города Иркутска; Комитет по управлению Ленинским округом администрации города Иркутска; Комитет по управлению муниципальным имуществом администрации города Иркутска
Цель Программы	Обеспечение сокращения непригодного для проживания жилищного фонда в городе Иркутске
Задача Программы	Переселение граждан из многоквартирных домов аварийного жилищного фонда города Иркутска, признанного таковым до 1 января 2017 года
Этапы и сроки реализации Программы	Срок реализации Программы: 2019 год — 2024 год. Программа реализуется в 5 этапов: первый этап — 2019–2020 годы; второй этап — 2020–2021 годы; третий этап — 2021–2022 годы; четвертый этап — 2022–2023 годы; пятый этап — 2023–2024 годы.
Объемы и источники финансирования Программы по годам реализации с разбивкой по подпрограммам	Общий объем финансирования Программы составляет 5 969 706 248,14 руб., в том числе: этап 2019–2020 годов — 317 304 840,99 руб.; этап 2020–2021 годов — 769 324 746,30 руб.; этап 2021–2022 годов — 1 158 833 540,77 руб.; этап 2022–2023 годов — 1 924 431 833,39 руб.; этап 2023–2024 годов — 1 799 811 286,69 руб. Общий объем средств бюджета города Иркутска, необходимый для реализации Программы, составляет 2 342 912 967,55 руб., в том числе: этап 2019–2020 годов — 109 101 843,82 руб.; этап 2020–2021 годов — 245 120 920,45 руб.; этап 2021–2022 годов — 477 721 158,59 руб.; этап 2022–2023 годов — 702 748 944,69 руб.; этап 2023–2024 годов — 808 220 100,00 руб. Объем средств областного бюджета, необходимый для реализации Программы, составляет 182 044 198,53 руб., в том числе: этап 2019–2020 годов — 21 240 440,03 руб.; этап 2020–2021 годов — 45 887 471,06 руб.; этап 2021–2022 годов — 14 468 476,65 руб.; этап 2022–2023 годов — 46 722 200,00 руб.; этап 2023–2024 годов — 53 725 610,79 руб. В установленном законодательством порядке предполагается предоставление финансовой поддержки Государственной корпорации — «Фонда содействия реформированию жилищно-коммунального хозяйства» (далее — Фонд ЖКХ) в сумме 3 444 749 082,06 руб., в том числе: этап 2019–2020 годов — 186 962 557,14 руб.; этап 2020–2021 годов — 478 316 354,79 руб.; этап 2021–2022 годов — 666 643 905,53 руб.; этап 2022–2023 годов — 1 174 960 688,70 руб.; этап 2023–2024 годов — 937 865 575,90 руб.
Ожидаемые конечные результаты реализации Программы	Переселение 8 077 человек*, проживающих в аварийном жилищном фонде, в том числе: по этапу 2019–2020 годов — 1 125 человек; по этапу 2020–2021 годов — 870 человек; по этапу 2021–2022 годов* — 1 888 человек; по этапу 2022–2023 годов* — 1 284 человек; по этапу 2023–2024 годов* — 2 910 человек. Расселение аварийного жилищного фонда общей площадью 122 998,40 кв. м, в том числе: по этапу 2019–2020 годов — 17 654,90 кв. м; по этапу 2020–2021 годов — 13 320,60 кв. м; по этапу 2021–2022 годов* — 29 457,00 кв. м; по этапу 2022–2023 годов* — 17 958,80 кв. м; по этапу 2023–2024 годов* — 44 606,90 кв. м. *Показатели указаны по прогнозным данным

2) в Разделе 1 «ТЕКУЩЕЕ СОСТОЯНИЕ ЖИЛИЩНОГО ФОНДА НА ТЕРРИТОРИИ ГОРОДА ИРКУТСКА»:

абзац третий изложить в следующей редакции:

«По состоянию на 30 июня 2023 года реестр многоквартирных домов жилищного фонда города Иркутска, признанных в установленном порядке аварийными и подлежащими сносу или реконструкции, утвержденный постановлением администрации города Иркутска от 17 мая 2017 года № 031–06–472/7, содержит 504 объекта, общей площадью 178,2 тыс. кв. м, в которых проживает 11,8 тыс. чел.»;

в абзаце пятом цифры «125,1» заменить цифрами «123,0»;

в абзаце шестом цифры «87 332,00» заменить цифрами «85 182,30»;

3) в Разделе 3 «ТРЕБОВАНИЯ К ПРОЕКТИРУЕМЫМ, СТРОЯЩИМСЯ И ПРИОБРЕТАЕМЫМ ЖИЛЫМ ПОМЕЩЕНИЯМ»:

абзац первый изложить в следующей редакции:

«При подготовке документации на проведение закупок в целях реализации Программы, за исключением контрактов на выкуп помещений у собственников и контрактов на покупку жилых помещений у лиц, не являющихся застройщиками в домах, введенных в эксплуатацию, уполномоченные органы администрации города Иркутска руководствуются рекомендуемым перечнем характеристик проектируемых (строящихся) и приобретаемых жилых помещений, которые будут предоставлены гражданам в рамках реализации региональной адресной программы по переселению граждан из аварийного жилищного фонда, представленными в приложении 2 по формированию субъектами Российской Федерации региональных адресных программ по переселению граждан из аварийного жилищного фонда, утвержденным приказом Министерства строительства и жилищно-коммунального хозяйства Российской Федерации от 11 ноября 2021 года № 817/пр»;

4) в Разделе 4 «МЕХАНИЗМЫ РЕАЛИЗАЦИИ ПРОГРАММЫ»:

в абзаце четвертом цифры «125 147,90» заменить цифрами «122 998,20»;

в абзаце пятом цифры «8 159» заменить цифрами «8 077»;

абзац седьмой изложить в следующей редакции:

«Срок реализации Программы: 2019 год — 31 декабря 2024 года. Программа реализуется в 5 этапов:»

абзац тринадцатый признать утратившим силу;

в абзаце четырнадцатом слова «Шестой этап должен быть реализован не позднее чем 1 сентября 2025 года» заменить словами «Пятый этап должен быть реализован не позднее чем 31 декабря 2024 года»;

5) Таблицу 1 Раздела 8 «ПЛАНИРУЕМЫЕ ПОКАЗАТЕЛИ» изложить в следующей редакции:

«Таблица 1

Наименование целевого показателя	Единица измерения	Значение целевого показателя по годам:						
		2019	2020	2021	2022	2023	2024	Итого
Количество кв. м расселенного аварийного жилищного фонда города Иркутска, признанного таковым до 1 января 2017 года.	кв. м	1 912,20	17 740,79	15 741,06	25 549,35	17 447,90	44 606,90	122 998,20
в том числе с участием софинансирования областного бюджета и средств Фонда ЖКХ	кв. м	1 912,20	6 007,20	11 558,80	14 946,02	15 264,98	35 493,10	85 182,30
Количество человек, переселенных из аварийного жилищного фонда города Иркутска, признанного таковым до 1 января 2017 года.	чел.	169	1 086	1 023	1 633	1 256	2 910	8 077

6) Приложение № 1 изложить в редакции Приложения 1 к настоящему Постановлению;

7) Приложение № 2 изложить в редакции Приложения 2 к настоящему Постановлению;

8) Приложение № 3 изложить в редакции Приложения 3 к настоящему Постановлению;

9) Приложение № 4 изложить в редакции Приложения 4 к настоящему Постановлению.

2. Управлению по информационной политике аппарата администрации города Иркутска опубликовать и разместить на официальном сайте органов местного самоуправления города Иркутска в информационно-телекоммуникационной сети «Интернет» настоящее Постановление с приложениями.

3. Отделу документационного обеспечения и архива организационного управления аппарата администрации города Иркутска внести в оригинал постановления администрации города Иркутска от 20 мая 2019 года № 031–06–346/9 «Об утверждении муниципальной адресной программы «Переселение граждан, проживающих на территории города Иркутска, из аварийного жилищного фонда, признанного таковым до 1 января 2017 года, в 2019–2025 годах» информационную справку о внесенных настоящим Постановлением изменениях.

4. Контроль за исполнением настоящего Постановления возложить на заместителя мэра — председателя комитета по градостроительной политике администрации города Иркутска.

Мэр города Иркутска

Р.Н. Болотов

С полной версией документа можно ознакомиться на сайте Иркутск.информ.РФ

РОССИЙСКАЯ ФЕДЕРАЦИЯ АДМИНИСТРАЦИЯ ГОРОДА ИРКУТСКА ПОСТАНОВЛЕНИЕ

от 21.08.2023

№ 031–06–603/23

О внесении изменений в Порядок предоставления субсидий садоводческим и огородническим некоммерческим товариществам города Иркутска из бюджета города Иркутска в целях реализации мероприятий по приведению в надлежащее состояние объектов электросетевого хозяйства садоводческих и огороднических некоммерческих товариществ с последующей передачей электрических сетей территориальным сетевым организациям

В соответствии с Постановлением Правительства Российской Федерации от 18 сентября 2020 года № 1492 «Об общих требованиях к нормативным правовым актам, муниципальным правовым актам, регулирующим предоставление субсидий, в том числе грантов в форме субсидий, юридическим лицам, индивидуальным предпринимателям, а также физическим лицам — производителям товаров, работ, услуг, и о признании утратившими силу некоторых актов Правительства Российской Федерации и отдельных положений некоторых актов Правительства Российской Федерации», руководствуясь статьей 78.1 Бюджетного кодекса Российской Федерации, Федеральным законом от 6 октября 2003 года № 131-ФЗ «Об общих принципах организации местного самоуправления в Российской Федерации», статьями 11, 37, 38, 42, 54, 56 Устава города Иркутска, администрация города Иркутска, администрация города Иркутска

ПОСТАНОВЛЯЕТ:

1. Внести в Порядок предоставления субсидий садоводческим и огородническим некоммерческим товариществам города Иркутска из бюджета города Иркутска в целях реализации мероприятий по приведению в надлежащее состояние объектов электросетевого хозяйства садоводческих и огороднических некоммерческих товариществ с последующей передачей электрических сетей территориальным сетевым организациям, утвержденный постановлением администрации города Иркутска от 2 сентября 2020 года № 031–06–536/0, следующие изменения:

1) пункт 3 дополнить абзацем третьим следующего содержания:

«Показателем результативности предоставления субсидии является количество объектов электросетевого хозяйства переданных ТСО.»

2) пункт 4 дополнить абзацем третьим следующего содержания:

«Информация о субсидии размещается на едином портале бюджетной системы Российской Федерации в информационно-телекоммуникационной сети «Интернет» (в разделе единого портала) не позднее 15-го рабочего дня, следующего за днем принятия решения о бюджете города Иркутска, решения о внесении изменений в решение о бюджете города Иркутска.»;

3) подпункт 7 пункта 7 изложить в следующей редакции:

«7) на первое число месяца, в котором подано заявление о предоставлении субсидии, получатель Субсидии должен соответствовать следующим требованиям:»;

4) пункт 7 дополнить подпунктом 8 следующего содержания:

«8) не находится в перечне организаций и физических лиц, в отношении которых имеются сведения об их причастности к экстремистской деятельности или терроризму, либо в перечне организаций и физических лиц, в отношении которых имеются сведения об их причастности к распространению оружия массового уничтожения.»;

5) в подпункте 17 пункта 8 слово «, целей» исключить;

6) подпункт 1 пункта 18 изложить в следующей редакции:

«1) согласие получателя субсидии на осуществление Комитетом и органами муниципального финансового контроля города Иркутска проверок соблюдения получателем субсидии условий и порядка ее предоставления, в том числе в части достижения результатов предоставления субсидии, а также прове-



рок уполномоченными органами муниципального финансового контроля города Иркутска соблюдения получателем субсидии порядка и условий предоставления субсидии в соответствии со статьями 268.1 и 269.2 Бюджетного кодекса Российской Федерации;»;

7) пункт 20 изложить в редакции:

«20. Комитет проводит контроль (мониторинг) достижения значений результатов предоставления Субсидии исходя из достижения значений результатов предоставления Субсидии, определенных Соглашением, и событий, отражающих факт завершения мероприятий по получению результата предоставления Субсидии (контрольной точки), в порядке и по формам, которые установлены Министерством финансов Российской Федерации.

Комитет осуществляет проверку соблюдения порядка и условий предоставления Субсидий, в том числе в части достижения результатов их предоставления, органы муниципального финансового контроля города Иркутска осуществляют проверки в соответствии со статьями 268.1 и 269.2 Бюджетного кодекса Российской Федерации.»;

8) в подпункте 1 пункта 23 слово «, целей» исключить.

2. Управлению по информационной политике аппарата администрации города Иркутска опубликовать настоящее Постановление в средствах массовой информации и разместить на официальном сайте органов местного самоуправления города Иркутска в информационно-телекоммуникационной сети «Интернет».

3. Контроль за исполнением настоящего Постановления возложить на заместителя мэра — председателя комитета городского обустройства администрации города Иркутска.

Мэр города Иркутска

Р.Н. Болотов

**РОССИЙСКАЯ ФЕДЕРАЦИЯ
АДМИНИСТРАЦИЯ ГОРОДА ИРКУТСКА
ПОСТАНОВЛЕНИЕ**

от 22.08.2023

№ 031-06-606/23

О внесении изменений в Перечень муниципальных услуг, предоставление которых организуется в многофункциональных центрах предоставления государственных и муниципальных услуг в Иркутской области

Руководствуясь статьей 16 Федерального закона от 6 октября 2003 года № 131-ФЗ «Об общих принципах организации местного самоуправления в Российской Федерации», статьей 15 Федерального закона от 27 июля 2010 года № 210-ФЗ «Об организации предоставления государственных и муниципальных услуг», постановлением Правительства Российской Федерации от 27 сентября 2011 года № 797 «О взаимодействии между многофункциональными центрами предоставления государственных и муниципальных услуг и федеральными органами исполнительной власти, органами государственных внебюджетных фондов, органами государственной власти субъектов Российской Федерации, органами местного самоуправления или в случаях, установленных законодательством Российской Федерации, публично-правовыми компаниями», статьями 11, 37, 38, 42 Устава города Иркутска, соглашением о взаимодействии между Государственным автономным учреждением «Иркутский областной многофункциональный центр предоставления государственных и муниципальных услуг» и администрации города Иркутска от 24 апреля 2023 года № 010-64-563/23, администрация города Иркутска,

ПОСТАНОВЛЯЕТ:

1. Внести в Перечень муниципальных услуг, предоставление которых организуется в многофункциональных центрах предоставления государственных и муниципальных услуг в Иркутской области, утвержденный постановлением администрации города Иркутска от 24 мая 2013 года № 031-06-1092/13, с последним изменением, внесенным постановлением администрации города Иркутска от 27 января 2023 года № 031-06-44/23, следующие изменения:

1) строки 8–10 изложить в следующей редакции:

«	8	Выдача градостроительного плана земельного участка на территории города Иркутска	»;
	9	Предоставление сведений, документов, материалов, содержащихся в государственной информационной системе обеспечения градостроительной деятельности	
	10	Предоставление информации об объектах учета, содержащейся в реестре муниципального имущества	»;

2) строки 12–13 изложить в следующей редакции:

«	12	Перевод жилого помещения в нежилое помещение и нежилого помещения в жилое помещение	
	13	Согласование проведения переустройства и (или) перепланировки помещения в многоквартирном доме	»;

3) строку 16 исключить;

4) строку 17 изложить в следующей редакции:

«	17	Постановка на учет граждан в качестве нуждающихся в жилых помещениях для социальной защиты в Иркутском городском специальном жилом доме	»;
---	----	---	----

5) строку 20 исключить;

6) строку 25 исключить;

7) строку 27 исключить;

8) строку 34 исключить;

9) строку 37 изложить в следующей редакции:

«	37	Выдача разрешения на установку и эксплуатацию рекламных конструкций, аннулирование такого разрешения на территории город Иркутска	»;
---	----	---	----

10) строку 39 исключить;

11) строку 40 исключить;

12) строку 42 исключить;

13) строку 43 изложить в следующей редакции:

«	43	Выдача разрешения на использование земель или земельного участка, которые находятся в муниципальной собственности или государственная собственность на которые не разграничена, без предоставления земельных участков и установления сервитута, публичного сервитута на территории городского округа муниципального образования город Иркутск	»;
---	----	---	----

14) строки 45–46 изложить в следующей редакции:

«	45	Предоставление в собственность, аренду, постоянное (бессрочное) пользование, безвозмездное пользование земельного участка, находящегося в муниципальной собственности, или государственная собственность на который не разграничена, без проведения торгов на территории городского округа муниципального образования город Иркутск	
	46	Предоставление субъектам малого и среднего предпринимательства преимущественного права на приобретение арендуемого ими имущества, находящегося в собственности городского округа муниципального образования город Иркутск	»;

15) строку 50 изложить в следующей редакции:

«	50	Установка информационной вывески, согласование дизайн-проекта размещения вывески	»;
---	----	--	----

16) пункт 54 изложить в следующей редакции:

«	54	Утверждение схемы расположения земельного участка или земельных участков на кадастровом плане территории на территории городского округа муниципального образования город Иркутск	».
---	----	---	----

2. Настоящее Постановление вступает в силу со дня, следующего за днем его официального опубликования.

3. Отделу документационного обеспечения и архива организационного управления аппарата администрации города Иркутска внести в оригинал постановления администрации города Иркутска от 24 мая 2013 года № 031-06-1092/13 «Об утверждении Перечня муниципальных услуг, предоставление которых организуется в многофункциональных центрах предоставления государственных и муниципальных услуг в Иркутской области» информационную справку о внесенных настоящим Постановлением изменениях.

4. Управлению по информационной политике аппарата администрации города Иркутска опубликовать настоящее Постановление в средствах массовой информации и разместить на WEB — портале органов местного самоуправления города Иркутска в информационно-телекоммуникационной сети «Интернет».

5. Контроль за исполнением настоящего Постановления возложить на заместителя мэра — председателя комитета по экономике и стратегическому планированию администрации города Иркутска.

Мэр города Иркутска

Р.Н. Болотов

**РОССИЙСКАЯ ФЕДЕРАЦИЯ
АДМИНИСТРАЦИЯ ГОРОДА ИРКУТСКА
ПОСТАНОВЛЕНИЕ**

от 22.08.2023

№ 031-06-607/23

О внесении изменения в Приложение № 1 к постановлению администрации города Иркутска от 23 января 2013 года № 031-06-133/13

Руководствуясь статьей 16 Федерального закона от 6 октября 2003 года № 131-ФЗ «Об общих принципах организации местного самоуправления в Российской Федерации», приказом Министерства транспорта Российской Федерации от 7 февраля 2007 года № 16 «Об утверждении Правил присвоения автомобильным дорогам идентификационных номеров», статьями 11, 37, 38, 42 Устава города Иркутска, постановлением администрации города Иркутска от 9 июля 2012 года № 031-06-1474/12 «О порядке присвоения учетных номеров автомобильным дорогам, находящимся в собственности муниципального образования город Иркутск», распоряжением заместителя мэра — председателя комитета по жилищно-коммунальному хозяйству администрации города Иркутска от 6 декабря 2012 года № 404-02-557/2 «О присвоении учетных номеров автомобильным дорогам общего пользования местного значения города Иркутска», администрация города Иркутска

ПОСТАНОВЛЯЕТ:

1. Внести в Приложение № 1 к постановлению администрации города Иркутска от 23 января 2013 года № 031-06-133/13 «Об утверждении Перечня автомобильных дорог общего пользования местного значения города Иркутска» с последним изменением, внесенным постановлением администрации города Иркутска от 17 мая 2023 года № 031-06-378/23, изменение, изложив его в редакции Приложения к настоящему Постановлению.

2. Управлению по информационной политике аппарата администрации города Иркутска опубликовать настоящее Постановление с Приложением в средствах массовой информации и разместить на официальном сайте органов местного самоуправления города Иркутска в информационно-телекоммуникационной сети «Интернет».

3. Отделу документационного обеспечения и архива организационного управления аппарата администрации города Иркутска внести в оригинал постановления администрации города Иркутска от 23 января 2013 года № 031-06-133/13 «Об утверждении Перечня автомобильных дорог общего пользования местного значения города Иркутска» информационную справку о внесенном настоящим Постановлением изменении.

4. Контроль за исполнением настоящего Постановления возложить на заместителя мэра — председателя Комитета городского обустройства администрации города Иркутска.

Мэр города Иркутска

Р.Н. Болотов

Приложение

к постановлению администрации

города Иркутска

от 22.08.2023 № 031-06-607/23

«Приложение № 1

к постановлению администрации

города Иркутска от 23 января 2013 года № 031-06-133/13

ПЕРЕЧЕНЬ АВТОМОБИЛЬНЫХ ДОРОГ ОБЩЕГО ПОЛЬЗОВАНИЯ МЕСТНОГО ЗНАЧЕНИЯ ГОРОДА ИРКУТСКА

№ п/п	Идентификационный номер	Наименование автодороги	Протяженность пог. м
1	2	3	4
ЛЕНИНСКИЙ АДМИНИСТРАТИВНЫЙ ОКРУГ			
1	25 ОП МГ Л-001	ГОРКА, литера I, ст. Горка	1 358,80
2	25 ОП МГ Л-002	12-Й СОВЕТСКИЙ пер., литера I	735,47
3	25 ОП МГ Л-003	литера I, от ул. Олонская по направлению на садоводство «Наука»	1 066,70
4	25 ОП МГ Л-004	МОРСКОЙ пр., литера I	1 304,00
5	25 ОП МГ Л-005	РЕЧНАЯ ул., литера I	1 588,50
6	25 ОП МГ Л-006	РОЗЫ ЛЮКСЕМБУРГ ул., литера I	7 530,90
7	25 ОП МГ Л-007	ПУЛКОВСКИЙ пер., литера I	1 097,00
8	25 ОП МГ Л-008	КОРШУНОВСКАЯ ул., литера I	778,00
9	25 ОП МГ Л-009	ФЛОТСКАЯ ул., литера I	807,00
10	25 ОП МГ Л-010	ХАЙТИНСКАЯ ул., литера I	914,00
11	25 ОП МГ Л-011	ЦЕНТРАЛЬНАЯ ул., литера I	1 481,00
12	25 ОП МГ Л-012	ЧЕКАЛИНА ул., литера I	278,20
13	25 ОП МГ Л-013	ШАХТЕРСКАЯ ул., литера I	752,00
14	25 ОП МГ Л-014	ШЕВЧЕНКО ул., литера I	941,00
15	25 ОП МГ Л-015	ЩЕРБАКОВА ул., литера I	1 610,00



16	25 ОП МГ Л-016	ШПАЧЕКА ул., литера I	1 254,00
17	25 ОП МГ Л-017	ЯРОСЛАВСКОГО ул., литера I	2 843,00
18	25 ОП МГ Л-018	ТРАКТОВАЯ ул., литера I, от Иркутского моста до ул. Мира	4 561,40
19	25 ОП МГ Л-019	РАБОЧЕ-КРЕСТЬЯНСКАЯ ул., литера I	1 828,50
20	25 ОП МГЛ-020	ПРЖЕВАЛЬСКОГО ул., литера I	2 366,40
21	25 ОП МГ Л-021	СИБИРСКИХ ПАРТИЗАН ул., литера I	1 748,20
22	25 ОП МГ Л-022	НАБЕРЕЖНАЯ ул., литера I	1 761,80
23	25 ОП МГ Л-023	1-Я КИРОВСКАЯ ул., литера I	1 543,00
24	25 ОП МГ Л-024	1-Я МОСКОВСКАЯ ул., литера I	739,49
25	25 ОП МГ Л-025	2-Я БАТАРЕЙНАЯ ул., литера II	970,80
26	25 ОП МГ Л-026	2-Я ГОРЬКОВСКАЯ ул., литера II	802,40

1	2	3	4
27	25 ОП МГ Л-027	1-Я БАТАРЕЙНАЯ ул., литера I	694,70
28	25 ОП МГ Л-028	1-Я ГОРЬКОВСКАЯ ул., литера I	975,80
29	25 ОП МГ Л-029	3-Я ГОРЬКОВСКАЯ ул., литера III	796,90
30	25 ОП МГ Л-030	3-Я ЛИНИЯ ул., литера I	974,17
31	25 ОП МГ Л-031	4-Я ЛИНИЯ ул., литера I	960,00
32	25 ОП МГ Л-032	5-Я ЛИНИЯ ул., литера I	836,00
33	25 ОП МГ Л-033	АКАДЕМИКА ОБРАЗЦОВА ул., литера I	1 377,80
34	25 ОП МГ Л-034	ВАВИЛОВА ул., литера I	1 373,90
35	25 ОП МГ Л-035	ВЕСЕЛАЯ ул., литера IV	569,70
36	25 ОП МГ Л-036	ВЛАДИМИРСКОГО ул., литера I	2 204,60
37	25 ОП МГ Л-037	БЕРЕГ АНГАРЫ ул., литера I	1 283,20
38	25 ОП МГ Л-038	КРАСИНА ул., литера I	226,00
39	25 ОП МГ Л-039	КРАСНЫЙ ПУТЬ ул., литера I	1 680,00
40	25 ОП МГ Л-040	АЛТАЙСКАЯ ул., литера I	318,30
41	25 ОП МГ Л-041	КРЫМСКАЯ ул., литера I	736,05
42	25 ОП МГ Л-042	КУЛИКОВСКАЯ ул., литера I	325,03
43	25 ОП МГ Л-043	КУТУЗОВА ул., литера I	309,70
44	25 ОП МГ Л-044	ЛЕСКОВА ул., литера I	1 248,00
45	25 ОП МГ Л-045	МАРИИ УЛЬЯНОВОЙ ул., литера I	1 426,50
46	25 ОП МГ Л-046	МАРШАЛА ГОВОРОВА ул., литера I	655,00
47	25 ОП МГ Л-047	МАТРОССКАЯ ул., литера I	673,00
48	25 ОП МГ Л-048	НОВИКОВА-ПРИБОЯ ул., литера I	476,00
49	25 ОП МГ Л-049	НОРИЛЬСКАЯ ул., литера II	881,00
50	25 ОП МГ Л-050	НУКУТСКАЯ ул., литера I	194,00
51	25 ОП МГ Л-051	ОДЕССКАЯ ул., литера I	210,00
52	25 ОП МГ Л-052	ОРДЖОНИКИДЗЕ ул., литера I	1 495,50
53	25 ОП МГ Л-053	ПЛЯЖНАЯ ул., литера II	357,40
54	25 ОП МГ Л-054	ПОКРЫШКИНА ул., литера II	1 161,80
55	25 ОП МГ Л-055	ПОЛТАВСКАЯ ул., литера I	1 010,50
56	25 ОП МГ Л-056	ПОЧТАМТСКАЯ ул., литера I	1 426,30
57	25 ОП МГ Л-057	ПРИШВИНА ул., литера I	293,10
58	25 ОП МГ Л-058	СВОБОДЫ ул., литера I	825,00
60	25 ОП МГ Л-060	ПОЛЯРНАЯ ул., литера I	7 995,00
61	25 ОП МГ Л-061	ЛЕНИНГРАДСКАЯ ул., литера I	1 946,20
62	25 ОП МГ Л-062	БАУМАНА ул., литера I	4 451,90
63	25 ОП МГ Л-063	СЕВАСТОПОЛЬСКАЯ ул., литера I	3 182,90
64	25 ОП МГ Л-064	ГРАВИЙНАЯ ул., литера I	2 162,90
65	25 ОП МГ Л-065	АВИАСТРОИТЕЛЕЙ ул., литера I	1 604,10
66	25 ОП МГ Л-066	НОВАТОРОВ ул., литера I	2 645,60
67	25 ОП МГ Л-067	ПАВЛА КРАСИЛЬНИКОВА ул., литера I	2 688,10
68	25 ОП МГ Л-068	ЮРИЯ СМИРНОВА ул., литера II	521,30
69	25 ОП МГ Л-069	МИЧУРИНА ул.	261,90
70	25 ОП МГ Л-070	ГЛИНКИ ул., литера I	503,00
71	25 ОП МГ Л-071	ЛЕДОВСКОГО ул., литера III	525,50
72	25 ОП МГ Л-072	СВЕТЛАЯ ул., литера I	664,30
73	25 ОП МГ Л-073	ПРОСВЕЩЕНИЯ ул., литера I	1 381,90
74	25 ОП МГ Л-074	ВОРОВСКОГО ул., литера I	2 023,20
75	25 ОП МГ Л-075	ЗОИ КОСМОДЕМЬЯНСКОЙ ул., литера I	1 171,90
76	25 ОП МГ Л-076	ВОКЗАЛЬНАЯ ул., литера I	452,30
77	25 ОП МГ Л-077	ШИШКИНА ул., литера I	418,90
78	25 ОП МГ Л-078	САХАЛИНСКАЯ ул., литера I	568,50
79	25 ОП МГ Л-079	2-Я КИРОВСКАЯ ул., литера I	1 185,90
80	25 ОП МГ Л-080	САРАТОВСКАЯ ул., литера IV	378,10
81	25 ОП МГ Л-081	ОЛЕГА КОШЕВОВОГО ул., литера III	783,20
82	25 ОП МГ Л-082	МУРАВЬЕВА ул., литера II	1 301,30
83	25 ОП МГ Л-083	ГЕНЕРАЛА ДОВАТОРА ул., литера I	1 996,10
84	25 ОП МГ Л-084	ВОЛГОГРАДСКАЯ ул., литера I	2 021,04
85	25 ОП МГ Л-085	1-Й БЕРЕГ АНГАРЫ ул., литера I	245,11
86	25 ОП МГ Л-086	1-Я ВОРОШИЛОВСКАЯ ул., литера I	158,10
87	25 ОП МГ Л-087	1-Я ДАЧНАЯ ул., литера I	578,00
88	25 ОП МГ Л-088	1-Я ЛИНИЯ ул., литера I	632,48
89	25 ОП МГ Л-089	2-Й БЕРЕГ АНГАРЫ ул., литера I	186,35
90	25 ОП МГ Л-090	2-Я ВОРОШИЛОВСКАЯ ул., литера I	175,00
91	25 ОП МГ Л-091	2-Я ДАЧНАЯ ул., литера I	856,00
92	25 ОП МГ Л-092	2-Я ЛИНИЯ ул., литера I	846,82

1	2	3	4
93	25 ОП МГ Л-093	2-Я МОСКОВСКАЯ ул., литера I	298,49
94	25 ОП МГ Л-094	3-Я ДАЧНАЯ ул., литера I	923,00
95	25 ОП МГ Л-095	3-Я КИРОВСКАЯ ул., литера I	858,02
96	25 ОП МГ Л-096	4-Я КИРОВСКАЯ ул., литера I	743,00
97	25 ОП МГ Л-097	6-Я КИРОВСКАЯ ул., литера I	770,00
98	25 ОП МГ Л-098	6-Я ЛИНИЯ ул., литера I	584,97
99	25 ОП МГ Л-099	7-Я КИРОВСКАЯ ул., литера I	815,00
100	25 ОП МГ Л-100	АЛЕКСАНДРА МАТРОСОВА ул., литера I	1 207,25
101	25 ОП МГ Л-101	АРТИЛЛЕРИЙСКАЯ ул., литера I	662,83
102	25 ОП МГ Л-102	БАЛАКИРЕВА ул., литера I	117,55
103	25 ОП МГ Л-103	БАХА ул., литера I	209,61
104	25 ОП МГ Л-104	БИЙСКАЯ ул., литера I	376,81
105	25 ОП МГ Л-105	БРУСНИЧНАЯ ул., литера I	458,00
106	25 ОП МГ Л-106	ГАСТЕЛЛО ул., литера I	604,98
107	25 ОП МГ Л-107	ГЛАВНАЯ КИРОВСКАЯ ул., литера I	2 511,00
108	25 ОП МГ Л-108	ГРАЖДАНСКАЯ ул., литера I	146,00
109	25 ОП МГ Л-109	ДЕЛЕГАТСКАЯ ул., литера I	923,50
110	25 ОП МГ Л-110	ДЕМЬЯНА БЕДНОГО ул., литера I	777,98
111	25 ОП МГ Л-111	ДЕРЖАВИНА ул., литера I	830,53
112	25 ОП МГ Л-112	ДНЕПРОВСКАЯ ул., литера I	461,97
113	25 ОП МГ Л-113	ЖУКОВА ул., литера I	836,66
114	25 ОП МГ Л-114	ЗАГОРОДНАЯ ул., литера I	569,99
115	25 ОП МГ Л-115	ИНЖЕНЕРНАЯ ул., литера I	397,13
116	25 ОП МГ Л-116	ИРТЫШСКАЯ ул., литера I	204,78
117	25 ОП МГ Л-117	КАЛУЖСКАЯ ул., литера I	773,00
118	25 ОП МГ Л-118	КАМЫШОВАЯ ул., литера I	731,55
119	25 ОП МГ Л-119	КЕДРОВАЯ ул., литера I	935,00
120	25 ОП МГ Л-120	КЕМЕРОВСКАЯ ул., литера I	1 036,00
121	25 ОП МГ Л-121	КУРОЧКИНА ул., литера I	933,12
122	25 ОП МГ Л-122	ЛИЗЫ ЧАЙКИНОЙ ул., литера I	630,11
123	25 ОП МГ Л-123	МИНСКАЯ ул., литера I	315,56
124	25 ОП МГ Л-124	ОЛОНСКАЯ ул., литера I	1 003,00
125	25 ОП МГ Л-125	ПАНФИЛОВА ул., литера I	415,00
126	25 ОП МГ Л-126	ПОЛЗУНОВА ул., литера I	343,70
127	25 ОП МГ Л-127	ПОЛИКАРПОВА ул., литера I	545,62
128	25 ОП МГ Л-128	ПОПОВА ул., литера I	495,26
129	25 ОП МГ Л-129	РЕСПУБЛИКАНСКАЯ ул., литера I	246,00
130	25 ОП МГ Л-130	САПЕРНАЯ ул., литера I	729,42
131	25 ОП МГ Л-131	СОФЬИ КОВАЛЕВСКОЙ ул., литера I	1 461,95
132	25 ОП МГ Л-132	СТРОИТЕЛЕЙ ул., литера I	604,00
133	25 ОП МГ Л-133	ТАМАНСКАЯ ул., литера I	566,22
134	25 ОП МГ Л-134	ТЕЛЬМАНА УЛ., литера I	2 581,80
135	25 ОП МГ Л-135	ТОМСОНА ул., литера I	1 287,00
136	25 ОП МГ Л-136	ТРАКТОВАЯ ул., литера I, пос. Боково	1 332,00
137	25 ОП МГ Л-137	ТРОПИНИНА ул., литера I	534,00
138	25 ОП МГ Л-138	ТУЛЬСКАЯ ул., литера I	475,00
139	25 ОП МГ Л-139	УКРАИНСКАЯ ул., литера I	790,00
140	25 ОП МГ Л-140	УШИНСКОГО ул., литера I	362,00
141	25 ОП МГ Л-141	ХВОЙНАЯ ул., литера I	663,77
142	25 ОП МГ Л-142	ЧЕЛЮСКИНЦЕВ ул., литера I	337,50
143	25 ОП МГ Л-143	МАКАРЕНКО ул., литера I	429,00
144	25 ОП МГ Л-144	МИРА ул., литера I	2 976,00
145	25 ОП МГ Л-145	3-Й ДАЧНЫЙ пер.	105,00
146	25 ОП МГ Л-146	1-Й СОВЕТСКИЙ пер., литера I	364,00
147	25 ОП МГ Л-147	5-Й СОВЕТСКИЙ пер., литера I	1 206,60
148	25 ОП МГ Л-148	ЗАПАДНЫЙ пер., литера I	539,00
149	25 ОП МГ Л-149	ДЕПОВСКОЙ пер., литера I	534,00
150	25 ОП МГ Л-150	2-Й СОВЕТСКИЙ пер., литера V	867,00
151	25 ОП МГ Л-151	ЧАЛОВА ул., литера III	184,70
152	25 ОП МГ Л-152	литера I, в 100 м по направлению на север от дома № 33 по улице Воровского, в направлении на юго-запад до нежилых зданий по ул. Толева, I	211,80
153	25 ОП МГ Л-153	Ново-Ленинская объездная автодорога с развязками	18 486,00
154	25 ОП МГ Л-154	ГАЙДАРА пр.	241,00
155	25 ОП МГ Л-155	БАРАБИНСКИЙ пр.	151,00
156	25 ОП МГ Л-156	ЮННАТСКАЯ ул.	500,00
157	25 ОП МГ Л-157	ЦЕНТРАЛЬНЫЕ СКЛАДЫ ул.	368,00
158	25 ОП МГ Л-158	ТУХАЧЕВСКОГО ул.	2 141,00
159	25 ОП МГ Л-159	КУРГАНСКАЯ ул.	991,00
160	25 ОП МГ Л-160	ЛАЗО ул.	871,00
161	25 ОП МГ Л-161	МЕГЕТСКАЯ ул.	331,00
162	25 ОП МГ Л-162	ТАЛЬНИКОВАЯ ул.	208,00
163	25 ОП МГ Л-163	ТОЛЕВАЯ ул.	116,00
164	25 ОП МГ Л-164	2-Й ГОРОДОК ул.	298,00
165	25 ОП МГ Л-165	5-Я КИРОВСКАЯ ул.	687,00
166	25 ОП МГ Л-166	4-Я ГОРЬКОВСКАЯ	228,00
167	25 ОП МГ Л-167	БАТАРЕЙНАЯ, АНГАРСКАЯ ул.	175,00
168	25 ОП МГ Л-168	БЛЮХЕРА ул.	2 477,00
169	25 ОП МГ Л-169	ВОИНСКАЯ ПЛОЩАДКА	749,00



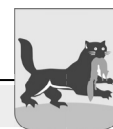
1	2	3	4
170	25 ОП МГ Л-170	КАМСКАЯ ул.	329,00
171	25 ОП МГ Л-171	ПОЛЕТАЕВА ул.	207,00
172	25 ОП МГ Л-172	МИЧУРИНА пер.	396,00
173	25 ОП МГ Л-173	АРХИПОВА пер.	94,00
174	25 ОП МГ Л-174	РАКЕТНЫЙ пр.	138,00
175	25 ОП МГ Л-175	БОКОВСКИЙ пр.	211,00
176	25 ОП МГ Л-176	ЛИНЕЙНЫЙ пер.	246,00
177	25 ОП МГ Л-177	КРАСНЫЙ ПУТЬ пер.	331,00
178	25 ОП МГ Л-178	3-Й ЗАПАДНЫЙ пер.	189,00
179	25 ОП МГ Л-179	2-Й ЗАПАДНЫЙ пер.	138,00
180	25 ОП МГ Л-180	1-Й ЗАПАДНЫЙ пер.	140,00
181	25 ОП МГ Л-181	5-Й ЗАВОДСКОЙ пер.	366,00
182	25 ОП МГ Л-182	4-Й ЗАВОДСКОЙ пер.	384,00
183	25 ОП МГ Л-183	1-Й ЗАВОДСКОЙ пер.	104,00
184	25 ОП МГ Л-184	2-Й ЗАВОДСКОЙ пер.	170,00
185	25 ОП МГ Л-185	3-Й ЗАВОДСКОЙ пер.	257,00
186	25 ОП МГ Л-186	7-Й СОВЕТСКИЙ пер.	1 084,00
187	25 ОП МГ Л-187	6-Й СОВЕТСКИЙ пер.	1 157,00
188	25 ОП МГ Л-188	4-Й СОВЕТСКИЙ пер.	888,00
189	25 ОП МГ Л-189	3-Й СОВЕТСКИЙ пер.	597,00
190	25 ОП МГ Л-190	СЕМАШКО пер.	128,00
191	25 ОП МГ Л-191	ПОЧТАМТСКИЙ пер.	220,00
192	25 ОП МГ Л-192	ОКТАБРЬСКИЙ пер.	1 025,00
193	25 ОП МГ Л-193	НОВОСЕЛЬСКИЙ пер.	234,00
194	25 ОП МГ Л-194	2-Й ЛОКОМОТИВНЫЙ пер.	268,00
195	25 ОП МГ Л-195	1-Й ЛОКОМОТИВНЫЙ пер.	326,00
196	25 ОП МГ Л-196	ГРОМОВОЙ пр.	743,00
197	25 ОП МГ Л-197	ТАЕЖНЫЙ пер.	212,00
198	25 ОП МГ Л-198	СЮТКИНА пер.	81,00
199	25 ОП МГ Л-199	16-Й СОВЕТСКИЙ пер.	170,00
200	25 ОП МГ Л-200	15-Й СОВЕТСКИЙ пер.	509,00
201	25 ОП МГ Л-201	14-Й СОВЕТСКИЙ пер.	283,00
202	25 ОП МГ Л-202	13-Й СОВЕТСКИЙ пер.	710,00
203	25 ОП МГ Л-203	11-Й СОВЕТСКИЙ пер.	722,00
204	25 ОП МГ Л-204	10-Й СОВЕТСКИЙ пер.	950,00
205	25 ОП МГ Л-205	9-Й СОВЕТСКИЙ пер.	1 078,00
206	25 ОП МГ Л-206	17-Й СОВЕТСКИЙ пер.	172,00
207	25 ОП МГ Л-207	18-Й СОВЕТСКИЙ пер.	1 355,00
208	25 ОП МГ Л-208	ГРЕКОВА пер.	117,00
209	25 ОП МГ Л-209	ГЛАДКОВА пер.	460,00
210	25 ОП МГ Л-210	ВЕРЕЩАГИНА пер.	137,00
211	25 ОП МГ Л-211	ВОСТОЧНЫЙ пер.	669,00
212	25 ОП МГ Л-212	2-Й БАТАРЕЙНЫЙ пер.	975,00
213	25 ОП МГ Л-213	ДАЛЬНИЙ пер.	741,00
214	25 ОП МГ Л-214	КОНЕЧНЫЙ пр.	213,00
215	25 ОП МГ Л-215	ЛУННЫЙ пр.	305,00
216	25 ОП МГ Л-216	от ул. Главная Кировская до ул. 6-я Линия в Ленинском районе до садоводства «Связист»	351,00
217	25 ОП МГ Л-217	проезд от объездной дороги в Ново-Ленино до СНТ «6-я Пятилетка» и СНТ «Локомотив» (по ул. Куринная)	1 349,00
218	25 ОП МГ Л-218	НОВАТОРОВ ул., в направлении Южных ворот Иркутского авиационного завода до железнодорожных путей	1 065,00
219	25 ОП МГ Л-219	переулок 21-й Советский	574,00
220	25 ОП МГ Л-220	НЕФТЕБАЗА, д. 7, от дома до железнодорожных путей	140,00
221	25 ОП МГ Л-221	8-Й СОВЕТСКИЙ пер., литера I	1 084,83
222	25 ОП МГ Л-222	дорога к садоводству «Спутник» (от ул. Березовая) от объездной дороги по Ново-Ленино	542,00
223	25 ОП МГ Л-223	Проезд от ул. Полярная до ул. 1-я Московская	109,00
224	25 ОП МГ Л-224	ГРАВИЙНАЯ ул., д. 130, литера I, ОТ КАНАЛИЗАЦИОННЫХ ОЧИСТНЫХ СООРУЖЕНИЙ по ул. ГРАВИЙНАЯ, 130 в СТОРОНУ ЛЕВОГО БЕРЕГА р. АНГАРА	682,61
225	25 ОП МГ Л-225	ГРАЖДАНСКАЯ ул., литера II	66,82
226	25 ОП МГ Л-226	МОТОРНЫЙ пр., литера I	1 259,00
227	25 ОП МГ Л-227	ОЛОНСКАЯ ул., от ул. Олонская к садоводствам «Банковец» и «Топограф»	600,00
228	25 ОП МГ Л-228	Федеральная автомобильная дорога м-53 «Байкал» от Челябинска через курган, Омск, Новосибирск, Кемерово, Красноярск, Иркутск, Улан-Удэ до Читы. Подход к г. Иркутску км 1867+000 — км 1867+950	950,00
229	25 ОП МГ Л-229	Федеральная автомобильная дорога м-53 «Байкал» от Челябинска через курган, Омск, Новосибирск, Кемерово, Красноярск, Иркутск, Улан-Удэ до Читы. Подход к г. Иркутску км 1867+950 — км 1868+900	950,00
230	25 ОП МГ Л-230	Федеральная автомобильная дорога м-53 «Байкал» от Челябинска через курган, Омск, Новосибирск, Кемерово, Красноярск, Иркутск, Улан-Удэ до Читы. Подход к г. Иркутску км 1868+900 — км 1873+000	4 100,00
231	25 ОП МГ Л-231	ПОЛЯРНАЯ ул., д. 117, Кольцевой проезд от железнодорожных путей вдоль здания по ул. Полярная, д. 117 и вдоль здания по ул. Полярная, 199А	280,00

1	2	3	4
232	25 ОП МГ Л-232	проезд от пер. 18-й Советский по ул. Ярославского до многоквартирного дома № 227-а по ул. Баумана (детский сад № 51 ул. Ярославского, 256, школа № 40 по ул. Ярославского, 268)	483,00
233	25 ОП МГ Л-233	проезд от ул. Розы Люксембург до объездной дороги Ново-Ленино по пер. 20-й Советский (детский сад № 75 ул. Розы Люксембург, 301)	1 100,00
234	25 ОП МГ Л-234	проезд от ул. Тракторная по ул. Днепроvская до ул. Коршуновская (школа № 29 ул. Днепроvская, 2-а)	258,00
235	25 ОП МГ Л-235	проезд от объездной дороги Ново-Ленино вдоль административного здания (дом-интернат для престарелых) по ул. Ярославского, 260 до многоквартирного дома № 264	353,00
236	25 ОП МГ Л-236	проезд ЯРОСЛАВСКОГО ул., от ул. Ярославского по пер. 18-й Советский до объездной дороги Ново-Ленино (детский дом ул. Ярославского, 234-а)	647,00
237	25 ОП МГ Л-237	проезд РОЗЫ ЛЮКСЕМБУРГ ул., от ул. Розы Люксембург по пер. 19-й Советский до ул. Баумана (школа № 38 ул. Севастопольская, д. 218)	511,00
238	25 ОП МГ Л-238	БЕРЕЗОВЫЙ мкр., от мкр. Березовый до ул. Баумана по ул. 8-й Микрорайон	315,00
239	25 ОП МГ Л-239	проезд от пер. 21-й Советский к школе № 30 по ул. Р. Люксембург, 182 (детский сад № 79 (ул. Р. Люксембург, 341-а), детский сад № 148 (ул. Р. Люксембург, 333-а))	491,00
240	25 ОП МГ Л-240	внутриквартальный проезд от Объездной дороги (Ново-Ленино) вдоль многоквартирных домов по ул. Ярославского, № 280, 282, 286, 278, 276, 290 до многоквартирного дома № 231 по ул. Баумана (д/с № 168 (ул. Ярославского, 294))	539,00
241	25 ОП МГ Л-241	ПОЛЯРНАЯ ул., ОТ АНГАРСКОГО МОСТА К УЛ. ПОЛЯРНОЙ	2 865,00
242	25 ОП МГ Л-242	ПОЛЯРНАЯ ул., В ПОС. ЖИЛКИНО ОТ ИРКУТНОГО МОСТА ДО УЛ. ПОЛЯРНОЙ	2 380,00
243	25 ОП МГ Л-243	ТРАКТОВАЯ ул., ОТ УЛ. ТРАКТОВОЙ ДО БАЗЫ СОВНАРХОЗА (ТРАКТ В ИРКУТСК-2)	630,00
244	25 ОП МГ Л-244	ОТ МИКРОРАЙОНА «СПУТНИК» ДО САДОВОДСТВА ИМ.6 ПЯТИЛЕТКИ	1 090,00
245	25 ОП МГ Л-245	ОКРУЖНАЯ ДОРОГА МИКРОРАЙОНА «СПУТНИК»	1 624,00
246	25 ОП МГ Л-246	ОТ НОВОГО АНГАРСКОГО МОСТА ДО НОВО-ЛЕНИНСКОГО ТРАКТА	2 520,00
247	25 ОП МГ Л-247	ОКРУЖНАЯ ДОРОГА МИКРОРАЙОНА НОВО-ЛЕНИНО	3 057,00
248	25 ОП МГ Л-248	Проезд к садоводству «Рассвет» в п. Жилкино Ленинского района от ул. Тальниковая до ул. Первая	100,00
249	25 ОП МГ Л-249	ВНУТРИКВАРТАЛЬНЫЙ ПРОЕЗД от ул. НОВАТОРОВ (у дома № 24-б) вдоль многоквартирных домов по ул. КУЛИКОВСКАЯ, №№ 1, 1а, 2а, до детского сада № 143 (ул. КУЛИКОВСКАЯ, 1-б)	299,00
250	25 ОП МГ Л-250	ВНУТРИКВАРТАЛЬНЫЙ ПРОЕЗД от многоквартирного дома № 231, по ул. БАУМАНА вдоль многоквартирных домов №№ 235/3, 233/1, 235/5, 235/7, 235/8 до пер. 20-й СОВЕТСКИЙ (школа № 57 (ул. ЯРОСЛАВСКОГО, 380))	531,00
251	25 ОП МГ Л-251	Автомобильная дорога	2 185,00
252	25 ОП МГ Л-252	РОЗЫ ЛЮКСЕМБУРГ ул., д. 216 (АВТОДОРОГА ОТ Ж/Д ПЕРЕЕЗДА ДО ГЛ. КОРПУСА)	6 707,00
253	25 ОП МГ Л-253	РОЗЫ ЛЮКСЕМБУРГ ул., д. 216 (ОТ ПОВОРОТА С УЛ. РОЗЫ ЛЮКСЕМБУРГ ДО КОТЕЛЬНОЙ)	5 460,00
254	25 ОП МГ Л-254	проезд от ул. Пришвина до СНТ «Иргорпромторг»	73,00
255	25 ОП МГ Л-255	проезд от ул. Главная Кировская до СНТ «Ангара»	1 268,00
256	25 ОП МГ Л-256	проезд от ул. Центральная до СНТ «Ангара-3» и СНТ «Нептун»	1 143,00
257	25 ОП МГ Л-257	проезд от ул. Олонская до СНТ «Железнодорожник»	139,00
258	25 ОП МГ Л-258	ПРОЕЗД ОТ УЛ. ПРИШВИНА ДО СНТ «ИРКУТ» и СНТ «СТРОИТЕЛЬ»	776,00
259	25 ОП МГ Л-259	проезд от СНТ «Бытовик» до СНТ «Автомобилист»	1 437,00
260	25 ОП МГ Л-260	от ул. Тракторная до ул. 5-я Линия (по ул. Коршуновская)	641,00
261	25 ОП МГ Л-261	проезд вдоль СНТ «Солнечное» (ул. Смородиновая)	513,00
262	25 ОП МГ Л-262	проезд от ул. Тракторная до СНТ «Пенсионер»	757,00
263	25 ОП МГ Л-263	КУРГАНСКАЯ ул., от ул. Курганская (п. Боково, Иркутск-II) до д. Вересовка (Старый Московский тракт	8 631,00
264	25 ОП МГ Л-264	проезд от ул. Горка станция по ул. Мехколонна территория (до дома № 18)	353,00
265	25 ОП МГ Л-265	проезд от ул. Розы Люксембург до административного здания (по ул. Розы Люксембург, № 184/15)	535,00
266	25 ОП МГ Л-266	проезд от ул. Ярославского вдоль многоквартирных домов по ул. Ярославского, №№ 258, 246, 252, 240, до многоквартирного дома № 239 по ул. Баумана	626,00
267	25 ОП МГ Л-267	проезд от ул. Блюхера по ул. Металлобаза до ул. 2-й район	766,00
268	25 ОП МГ Л-268	проезд от строения № 240-в по ул. Розы Люксембург до строения 220-б по ул. Розы Люксембург	1 316,00
269	25 ОП МГ Л-269	проезд ОТ ПМС-45 ПО УЛ. БАТАРЕЙНАЯ, 2, ДО УЛ. ПОДСОБНОЕ ХОЗЯЙСТВО	1 850,00
270	25 ОП МГ Л-270	проезд от ул. Набережная (у жилого дома № 2-а по ул. Центральная) до жилого дома № 54 по ул. Лодочная	1 175,00
271	25 ОП МГ Л-271	проезд от ул. Сибирских Партизан до торгового центра «Дом быта» по ул. Муравьева, 17	56,00



1	2	3	4
272	25 ОП МГ Л-272	проезд от ул. Сибирских Партизан вдоль многоквартирных домов по ул. Муравьева, № 10а, по ул. Мира, № 92, до ул. Мира	212,00
273	25 ОП МГ Л-273	проезд от многоквартирного дома по ул. Авиастроителей, № 286/а, вдоль многоквартирных домов №№ 286/2, 28а/д, до Моторного проезда	234,00
274	25 ОП МГ Л-274	проезд от ул. Нефтебаза по ул. Энергопоезд	845,00
275	25 ОП МГ Л-275	проезд от административного здания (по ул. Розы Люксембург, № 216-в) до административного здания (по ул. Розы Люксембург, № 222-а/4)	865,00
276	25 ОП МГ Л-276	проезд от жилого дома № 28 до многоквартирного дома № 18 по ул. Чекалина	295,00
277	25 ОП МГ Л-277	проезд от пер. 20-й Советский к многоквартирному дому № 235/8 по ул. Баумана вдоль многоквартирных домов №№ 235/6, 235/4, 233/9, 233/8, 231/9-231/6, 229/3а — 229/1, 219/6-219/4 до ул. Баумана	702,00
278	25 ОП МГ Л-278	проезд от жилого дома № 10 по ул. Подсобное Хозяйство до многоквартирного дома № 18 по ул. 2-й Городок	877,00
279	25 ОП МГ Л-279	проезд от ул. Жукова вдоль административного здания по ул. Сибирских Партизан № 1а (Иннокентьевский торговый центр) до ул. Шпачека	122,00
280	25 ОП МГ Л-280	От ул. Подсобное хозяйство (у дома № 2/1 по ул. 2-й Городок) до жилого дома № 15а/1 по ул. 2-й Городок	478,00
281	25 ОП МГ Л-281	От ул. Генерала Доватора до дома № 13	132,00
282	25 ОП МГ Л-282	От ул. Шахтерская до ул. Полярная	505,00
283	25 ОП МГ Л-283	От пер. Западный по ул. Заводская до административного здания № 3/1 по ул. Заводская	956,00
284	25 ОП МГ Л-284	От ул. Блюхера по ул. Мехгорка до административного здания № 3/1 по ул. Блюхера	1 929,00
285	25 ОП МГ Л-285	От ул. Марии Ульяновой до ул. Республиканская	620,00
286	25 ОП МГ Л-286	От ул. Саперная до ул. Матросская	600,00
287	25 ОП МГ Л-287	От ул. Полярная до ул. Дача мылзавода	435,00
288	25 ОП МГ Л-288	От ул. 4-я Линия до ул. 6-я Кировская	170,00
289	25 ОП МГ Л-289	От ул. Главная Кировская до ул. 6-я Кировская (у жилого дома № 2-б)	200,00
290	25 ОП МГ Л-290	проезд от ул. Лазо по пер. Чкалова до ул. Почтамтская	195,00
291	25 ОП МГ Л-291	От ул. Розы Люксембург до административного здания (по ул. Розы Люксембург, № 184/16)	1 021,00
292	25 ОП МГ Л-292	От пер. 18-й Советский к многоквартирным домам по ул. Севастопольская № 235, 237-а до ул. Севастопольская	374,00
293	25 ОП МГ Л-293	От ул. Баумана до многоквартирного дома № 236 по ул. Баумана	90,00
294	25 ОП МГ Л-294	От пер. 18-й Советский вдоль многоквартирного дома по ул. Ярославского, № 234, 250	319,00
295	25 ОП МГ Л-295	От ул. 6-я Линия до ул. Главная Кировская	239,00
296	25 ОП МГ Л-296	От ул. Кемеровская до жилого дома № 13 по ул. Камышовая	315,00
297	25 ОП МГ Л-297	От пер. 20-й Советский вдоль многоквартирных домов по ул. Розы Люксембург, № 295-а, 295, 309-а, 309, 309-б, 313, 323 до ул. Розы Люксембург	473,00
298	25 ОП МГ Л-298	От ул. Розы Люксембург (у административного здания № 150) вдоль многоквартирных домов №№ 156, 160, 162 по ул. Розы Люксембург (у дома № 164)	505,00
299	25 ОП МГ Л-299	От ул. Ярославского до ул. Баумана вдоль домов № 201, 205, 207 по ул. Баумана	430,00
300	25 ОП МГ Л-300	От пер. 19-й Советский вдоль административного здания по ул. Розы Люксембург, № 285-а (отдел полиции № 4 МВД России по г. Иркутску), до многоквартирного дома № 283 по ул. Розы Люксембург	92,00
301	25 ОП МГ Л-301	От ул. Кемеровская до ул. Курочкина	126,00
302	25 ОП МГ Л-302	От ул. Тракторная по ул. Днепроовская до административного здания по ул. Тракторная, № 2-д/1	220,00
303	25 ОП МГ Л-303	От ул. Полярная по ул. Нефтебаза	691,00
304	25 ОП МГ Л-304	От ул. Днепроовская по ул. Военный городок	319,00
306	25 ОП МГ Л-306	От пер. 15-й Советский до детского сада № 181 по ул. Розы Люксембург, д. 215/1	173,00
307	25 ОП МГ Л-307	БЕРИНГА пер.	105,00
308	25 ОП МГ Л-308	от жилого дома № 2 по ул. Центральная до путепровода и от путепровода до Московского тракта	5 226,00
309	25 ОП МГ Л-309	внутриквартальный проезд от ул. Авиастроителей, вдоль дома № 26-а до многоквартирного дома № 26-б	270,00
310	25 ОП МГ Л-310	внутриквартальный проезд от ул. Ярославского к многоквартирным домам №№ 227а, 231 по ул. Баумана (школа № 40 (ул. Ярославского, 268))	356,00
311	25 ОП МГ Л-311	внутриквартальный проезд от ул. Баумана к многоквартирным домам №№ 237/1, 237/7 по ул. Баумана	108,00
312	25 ОП МГ Л-312	внутриквартальный проезд от ул. Новаторов (у дома № 246) вдоль многоквартирных домов по ул. Куликовская №№ 2а, 2 и ул. Новаторов № 26а	382,00
313	25 ОП МГ Л-313	внутриквартальный проезд от ул. Баумана (у дома 206) вдоль многоквартирных домов по ул. Севастопольская №№ 243, 241, 239, 239а, между сквером «Россия» и многоквартирными домами по ул. Розы Люксембург, №№ 257, 265, 279, 281, 283	748,00
314	25 ОП МГ Л-314	Проезд от ул. 1-я Кировская по ул. 2-я Кировская (до индивидуального жилого дома № 78а)	147,00
315	25 ОП МГ Л-315	Проезд от жилого дома № 39 до жилого дома № 33 по ул. Авиастроителей	86,00
316	25 ОП МГ Л-316	Проезд от ул. Блюхера до строения 37/1 по ул. 2-я Батарейная	2 246,00

1	2	3	4
317	25 ОП МГ Л-317	автомобильная дорога ст. Горка	823,00
318	25 ОП МГ Л-318	автомобильная дорога ст. Горка-2	1 073,00
319	25 ОП МГ Л-319	Проезд от границ города Иркутска до ул. 3-я Дачная	1 832,00
320	25 ОП МГ Л-320	Проезд от СНТ «Взаимопомощь» по ул. Олонская до СНТ «Дорожных машин»	543,00
321	25 ОП МГ Л-321	проезд от Ульяны Громовой до проезда Морской	102,00
322	25 ОП МГ Л-322	Проезд от ул. Пляжная до жилого дома № 29 по ул. Пляжная	915,00
323	25 ОП МГ Л-323	Проезд от ул. Подсобное хозяйство до жилого дома № 18/1 по ул. 2-й Городок	971,00
324	25 ОП МГ Л-324	Проезд от ул. Почтамтская до ул. Воинская площадь	194,00
325	25 ОП МГ Л-325	внутриквартальный проезд от ул. Муравьева к административному зданию Медсанчасти Иркутского авиационного производственного объединения (ул. Мира № 100а)	44,00
326	25 ОП МГ Л-326	от ул. Курочкина до ул. Бийская	137,00
327	25 ОП МГ Л-327	от ул. Покрышкина до ул. Олега Кошевого	108,00
328	25 ОП МГ Л-328	от жилого дома № 19 до жилых домов №№ 11, 13 по ул. Авиастроителей	78,00
329	25 ОП МГ Л-329	от ул. Тульская до ул. Кемеровская	65,00
330	25 ОП МГ Л-330	от ул. Кедровая до ул. Загородная	57,00
331	25 ОП МГ Л-331	от ул. Тракторная до пер. 5-й Заводской	921,00
332	25 ОП МГ Л-332	От ул. Олега Кошевого до проезда к ул. Тракторная (СНТ «Пенсионер»)	746,00
333	25 ОП МГ Л-333	Проезд от ул. 1-я Горьковская до СНТ имени Максима Горького	230,00
334	25 ОП МГ Л-334	От пер. 4-й Заводской до пер. 5-й Заводской	153,00
335	25 ОП МГ Л-335	Внутриквартальный проезд от ул. Шахтерская до ул. Воровского	245,00
336	25 ОП МГ Л-336	Внутриквартальный проезд от проезда к скверу «Россия» вдоль многоквартирных домов по ул. Розы Люксембург, №№ 265, 263, 261, 259 до ул. Розы Люксембург	180,00
337	25 ОП МГ Л-337	Внутриквартальный проезд от многоквартирных домов по ул. Куликовская №№ 2а, 2 до многоквартирного дома по ул. Авиастроителей № 286/а	390,00
338	25 ОП МГ Л-338	Внутриквартальный проезд от пер. 18-й Советский вдоль многоквартирных домов по ул. Павла Красильникова, № 219/2, 219/1, 219/3, 213 по ул. Баумана, № 176 (бассейн «Спартак» (от пер. 18-й Советский, 5)	531,00
339	25 ОП МГ Л-339	от пер. 18-й Советский вдоль многоквартирных домов по ул. Розы Люксембург №№ 227, 225, 233, 245, 247 до ул. Розы Люксембург (детский сад № 125 (ул. Розы Люксембург, 241))	509,00
340	25 ОП МГ Л-340	от ул. Баумана, вдоль многоквартирных домов № 240/5, 240/1, 238, 232, 224, 222 до пер. 20-й Советский (д/с № 180 (ул. Розы Люксембург, 303), д/с № 75 (ул. Розы Люксембург, 301), школа № 30 (ул. Розы Люксембург, 317а)	646,00
341	25 ОП МГ Л-341	внутриквартальный проезд от ул. Ярославского до ул. Баумана вдоль домов №№ 201, 205, 207 по ул. Баумана	262,00
342	25 ОП МГ Л-342	от пос. Горького до СНТ «Желдорфармация»	431,00
343	25 ОП МГ Л-343	от ул. Тракторная до ул. Александра Матросова	324,00
344	25 ОП МГ Л-344	от ул. Ушинского до здания детского сада № 95 (по ул. Мичурина № 8)	59,00
345	25 ОП МГ Л-345	от проезда Моторный до пер. Октябрьский	144,00
346	25 ОП МГ Л-346	от ул. Главная Кировская по ул. Полярная до административного здания (по адресу: г. Иркутск, ул. Полярная, 2а/1)	805,00
347	25 ОП МГ Л-347	от ДНТ «Пенсионер» до здания № 18/32 по ул. Тракторная	502,00
348	25 ОП МГ Л-348	От ул. Баумана до административного здания (по адресу: г. Иркутск, ул. Павла Красильникова, 215)	299,00
349	25 ОП МГ Л-349	Участок автомобильной дороги по ул. Баумана от Советский 18-й переулок до Советский 21-й переулок	1 979,00
350	25 ОП МГ Л-350	автомобильная дорога к Д/С № 1 по ул. Ярославского № 296	182,00
351	25 ОП МГ Л-351	проезд от ул. Полярная вдоль зданий 2016, 201, 201/1 о здания 209а по ул. Полярная	568,00
352	25 ОП МГ Л-352	автомобильная дорога (проезд) к СНТ «Наука» и СНТ «Горняк»	38,00
353	25 ОП МГ Л-353	автомобильная дорога (проезд) от пер. Дальний (у индивидуального жилого дома 12 по пер. Дальний) до индивидуального жилого дома 14а по пер. Дальний	384,00
354	25 ОП МГ Л-354	автомобильная дорога (проезд) в пос. Горького от ул. 1-я Горьковская до индивидуального жилого дома 18/2 по ул. Веселая	281,00
355	25 ОП МГ Л-355	автомобильная дорога (проезд) от ул. 3-я Дачная до ул. 1-я Дачная	338,00
356	25 ОП МГ Л-356	автомобильная дорога от ул. Новаторов до ул. Делегатская (включая проезд от жилого дома 16 по ул. Делегатская)	358,00
357	25 ОП МГ Л-357	к индивидуальным домам №№ 45, 47, 49, 51 по ул. Горка-2, к №№ 29/1, 29/2, 31, 33 по ул. Металлобаза	247,00
358	25 ОП МГ Л-358	пер. Батарейный	144,00
359	25 ОП МГ Л-359	от ул. Генерала Доватора, 13 до ул. Воровского	130,00



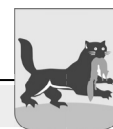
1	2	3	4
360	25 ОП МГ Л-360	от ул. Полярная (у многоквартирного дома № 78 по ул. Полярная) до индивидуального жилого дома № 54 по ул. Берег Ангары	360,00
361	25 ОП МГ Л-361	от жилого дома № 8 (участок СНТ «Наука») до жилого дома № 21 (участок СНТ «Наука»))	118,00
362	25 ОП МГ Л-362	от ул. Тухачевского до здания департамента образования комитета по социальной политике и культуре администрации города Иркутска, расположенного по адресу: ул. Розы Люксембург	83,00
363	25 ОП МГ Л-363	от ул. Кедровая до ул. Курочкина	270,00
364	25 ОП МГ Л-364	от многоквартирного дома № 19 по ул. Кутузова до ул. Новикова Прибоя	90,00
365	25 ОП МГ Л-365	от ул. Ярославского (вдоль многоквартирных домов № 239 по ул. Баумана, №№ 238, 240 по ул. Ярославского) до пер. 18-й Советский	482,00
366	25 ОП МГ Л-366	от многоквартирного дома № 290 по ул. Ярославского до школы № 57 по ул. Ярославского, 380	82,00
367	25 ОП МГ Л-367	от ул. Почтамтская до многоквартирного дома 132 по ул. Почтамтская	230,00
368	25 ОП МГ Л-368	ул. Р. Люксембург вдоль гаражного кооператива № 45 до детского сада № 180 по ул. Р. Люксембург, № 303	440,00
369	25 ОП МГ Л-369	пос. Горького вдоль СНТ «Железнодорожник», СНТ «Угольщик», СНТ «Иркут»	1010,00
370	25 ОП МГ Л-370	от ул. Возкальная до пешеходного перехода (через ж/д пути) на ж/д вокзале станция "Иркутск-Сортировочный"	45,00
371	25 ОП МГ Л-371	от ул. Кемеровская до индивидуального жилого дома № 3 по ул. Курочкина	205,00
372	25 ОП МГ Л-372	от ул. Берег Ангары вдоль многоквартирных домов №№ 866, 86в, 86г, о ул. Полярная до ул. Полярная	228,00
373	25 ОП МГ Л-373	ул. Калужская	773,00
374	25 ОП МГ Л-374	от индивидуального жилого дома № 58 до индивидуального жилого дома № 446 по ул. Берег Ангары	260,00
375	25 ОП МГ Л-375	ул. Калужская (от ул. 6-я Линия до индивидуального жилого дома № 34 по ул. Калужская)	326,00
376	25 ОП МГ Л-376	по ул. Пляжная (от индивидуального жилого дом № 25 по ул. Пляжная до пер. Беринга)	757,00
377	25 ОП МГ Л-377	между пр. Ульяны Громовой и пер. Октябрьский в районе индивидуального жилого дома № 73 по пер. Октябрьский	150,00
378	25 ОП МГ Л-378	от пер. 18-й Советский до многоквартирного дома 209 по ул. Баумана	212,00
379	25 ОП МГ Л-379	до многоквартирного дома 231 п ул. Баумана	188,00
380	25 ОП МГ Л-380	от ул. Розы Люксембург до административного здания № 186 по ул. Розы Люксембург	126,00
381	26 ОП МГ Л-381	проезд к ДНТ «Пенсионер»	20,00
382	26 ОП МГ Л-382	проезд к ДНТ «Пенсионер»	50,00
383	27 ОП МГ Л-383	от Московского тракта вдоль мкр. Березовый в районе Ново-Ленино	823,00
ИТОГО ПО ЛЕНИНСКОМУ АДМИНИСТРАТИВНОМУ ОКРУГУ			332 262,40
ОКТЯБРЬСКИЙ АДМИНИСТРАТИВНЫЙ ОКРУГ			
1	25 ОП МГ О-001	2-Я ЛЕТЧИКОВ, ул., литера I	505,73
2	25 ОП МГ О-002	ДОРОЖНАЯ ЧАСТЬ ПРАВОГО БЕРЕГА (ОСНОВНОЕ НАПРАВЛЕНИЕ, СЪЕЗДЫ №№ 1-1, 1-2, 2-1)	2 634,00
3	25 ОП МГ О-003	ПОДЪЕЗД К АЭРОПОРТУ (НАЧАЛО ДОРОГИ — Г. ИРКУТСК, В ГРАНИЦАХ Г. ИРКУТСК (КМ.0); КОНЕЦ ДОРОГИ — В ГРАНИЦАХ Г. ИРКУТСК (КМ 0+154)	154,00
4	25 ОП МГ О-004	3-Я КРАСНОКАЗАЧЬЯ ул., литера I	82,90
5	25 ОП МГ О-005	3-Я ЛЕТЧИКОВ ул., литера I	512,64
6	25 ОП МГ О-006	4-Я ЛЕТЧИКОВ ул., литера I	131,61
7	25 ОП МГ О-007	АЛЕКСЕЕВА пер., литера I	152,32
8	25 ОП МГ О-008	ЖИГУЛЕВСКАЯ ул., литера I	448,00
9	25 ОП МГ О-009	АРСЕНЬЕВА пр., литера I	252,07
10	25 ОП МГ О-010	ЕГОРОВА ул., литера I	364,67
11	25 ОП МГ О-011	ЕРБАНОВА пр., литера I	289,82
12	25 ОП МГ О-012	ЗАГОСКИНА ул., литера I	346,36
13	25 ОП МГ О-013	ЗАСЛОНОВА пер., литера I	80,52
14	25 ОП МГ О-014	КОСМИЧЕСКИЙ пр., литера I	490,30
15	25 ОП МГ О-015	ЛАГЕРНЫЙ пер., литера I	111,86
16	25 ОП МГ О-016	ЛЕСОПИЛЬНЫЙ пер., литера I	484,83
17	25 ОП МГ О-017	ЛЕТЧИКОВ пр.	146,10
18	25 ОП МГ О-018	ЛОПАТИНА ул., литера I	641,88
19	25 ОП МГ О-019	ЛУГОВОЙ пр., литера I	223,09
20	25 ОП МГ О-020	МОЛОДЕЖНАЯ ул., литера I	319,29
21	25 ОП МГ О-021	ПОДАПТЕЧНАЯ ул., литера I	271,30
22	25 ОП МГ О-022	СЕМЕНА ЛАГОДА ул., литера I	175,00
23	25 ОП МГ О-023	СИБИРСКИЙ пер., литера I	93,00
24	25 ОП МГ О-024	СУДАРЕВА пер., литера I	415,00
25	25 ОП МГ О-025	ТВЕРСКАЯ ул., литера I	512,00
26	25 ОП МГ О-026	ТУВИНСКАЯ ул., литера I	679,00
27	25 ОП МГ О-027	УГОЛЬНЫЙ пр., литера I	764,00
28	25 ОП МГ О-028	ЦИОЛКОВСКОГО ул., литера I	163,00
29	25 ОП МГ О-029	СЕДОВА ул., литера I	2 117,00
30	25 ОП МГ О-030	ЯДРИНЦЕВА ул., литера I	822,00
31	25 ОП МГ О-031	АЛЕКСАНДРА НЕВСКОГО ул., литера I	967,60
32	25 ОП МГ О-032	ВЕРХНЯЯ НАБЕРЕЖНАЯ ул., литера I	1 142,57

1	2	3	4
33	25 ОП МГ О-033	АТЛАСОВА пр., литера I	84,50
34	25 ОП МГ О-034	СТАНИСЛАВСКОГО ул., литера I	899,01
35	25 ОП МГ О-035	ТРИЛИССЕРА ул., литера I	2 663,00
36	25 ОП МГ О-036	ТРУДОВАЯ ул., литера I	1 403,00
37	25 ОП МГ О-037	ЦИМЛЯНСКАЯ ул., литера I	415,85
38	25 ОП МГ О-038	ПОГРАНИЧНЫЙ пер., литера I	182,28
39	25 ОП МГ О-039	КРАСНОЯРСКАЯ ул., литера I	2 229,22
40	25 ОП МГ О-040	КРАСНЫХ МАДЬЯР ул., литера I	2 019,02
41	25 ОП МГ О-041	ПОРТОВАЯ ул., литера I	640,50
42	25 ОП МГ О-042	ШИРЯМОВА ул., литера I	5 126,00
43	25 ОП МГ О-043	ДЕПУТАТСКАЯ ул., литера I	3 475,00
44	25 ОП МГ О-044	ЕСЕНИНА пр., литера I	246,60
45	25 ОП МГ О-045	БЕНЕДИКТА ДЫБОВСКОГО ул., литера I	1 393,45
46	25 ОП МГ О-046	ЛЕДЯНАЯ ул., литера I	1 231,36
47	25 ОП МГ О-047	25-ГО ОКТЯБРЯ ул., литера I	1 178,00
48	25 ОП МГ О-048	АЛЬПИЙСКАЯ ул., литера I	700,00
49	25 ОП МГ О-049	ВОЛЖСКАЯ ул., литера I	849,50
50	25 ОП МГ О-050	БАЙКАЛЬСКАЯ ул., литера I	7 872,00
51	25 ОП МГ О-051	2-Я АЛАРСКАЯ ул., литера I	1 505,81
52	25 ОП МГ О-052	5-Я ЛЕТЧИКОВ ул., литера I	397,85
53	25 ОП МГ О-053	6-Я ЛЕТЧИКОВ ул., литера I	176,98
54	25 ОП МГ О-054	АКАДЕМИКА БУРДЕНКО ул., литера I	345,27
55	25 ОП МГ О-055	АЛАРСКАЯ ул., литера I	664,20
56	25 ОП МГ О-056	ВОЛОЧАЕВСКАЯ ул., литера I	347,32
57	25 ОП МГ О-057	ГАРАЖНЫЙ пер., литера I	242,35
58	25 ОП МГ О-058	КАНСКАЯ ул., литера I	482,90
59	25 ОП МГ О-059	КУБАНСКАЯ ул., литера I	345,68
60	25 ОП МГ О-060	ЛАЗАРЕВА пр., литера I	174,52
61	25 ОП МГ О-061	МАРИНЫ РАСКОВОЙ ул., литера I	154,84
62	25 ОП МГ О-062	МОЖАЙСКОГО ул., литера I	665,14
63	25 ОП МГ О-063	МОЛДАВСКАЯ ул., литера I	184,56
64	25 ОП МГ О-064	ОГАРЕВА пр., литера I	301,84
65	25 ОП МГ О-065	ОСЕННИЙ пер., литера I	117,84
66	25 ОП МГ О-066	ОСЕТРОВСКИЙ пр., литера I	134,90
67	25 ОП МГ О-067	ПЛОДОВО-ЯГОДНЫЙ пр., литера I	202,45
68	25 ОП МГ О-068	ПРОВИАНТСКАЯ ул., литера I	444,15
69	25 ОП МГ О-069	САЯНСКИЙ пер., литера I	239,92
70	25 ОП МГ О-070	СОВХОЗНАЯ ул., литера I	324,00
71	25 ОП МГ О-071	ФОМИНА пр., литера I	75,00
72	25 ОП МГ О-072	ЩЕТИНКИНА пер., литера I	125,00
73	25 ОП МГ О-073	ЯБЛОНЕВАЯ ул., литера I	339,00
74	25 ОП МГ О-074	СИБИРСКАЯ ул., литера I	986,83
75	25 ОП МГ О-075	КОММУНИСТИЧЕСКАЯ ул., литера I	1 694,86
76	25 ОП МГ О-076	ПИСКУНОВА ул., литера I	3 468,00
77	25 ОП МГ О-077	ВИЛЮЙСКАЯ ул., литера I	1 702,57
78	25 ОП МГ О-078	ДАЛЬНЕВОСТОЧНАЯ ул., литера I	1 615,71
79	25 ОП МГ О-079	ДОРОЖНАЯ ул., литера I	1 743,36
80	25 ОП МГ О-080	ЗВЕРЕВА ул., литера I	889,20
81	25 ОП МГ О-081	КОМСОМОЛЬСКАЯ ул., литера I	412,46
82	25 ОП МГ О-082	ЛЫЗИНА ул., литера I	1 190,58
83	25 ОП МГ О-083	УРОЖАЙНАЯ ул., литера I	1 159,00
84	25 ОП МГ О-084	ОНЕЖСКАЯ ул., литера I	1 379,42
85	25 ОП МГ О-085	3-ГО ИЮЛЯ ул., литера I	615,00
86	25 ОП МГ О-086	4-Я СОВЕТСКАЯ ул., литера I	1 909,30
87	25 ОП МГ О-087	6-Я СОВЕТСКАЯ ул., литера I	945,78
88	25 ОП МГ О-088	АЭРОФЛОТСКАЯ ул., литера I	812,90
89	25 ОП МГ О-089	ДОНСКАЯ ул., литера I	968,40
90	25 ОП МГ О-090	ИРКУТСКОЙ 30-Й ДИВИЗИИ ул., литера I	1 211,39
91	25 ОП МГ О-091	КОЖОВА ул., литера I	728,80
92	25 ОП МГ О-092	КРАСНОКАЗАЧЬЯ ул., литера I	2 797,17
93	25 ОП МГ О-093	ЛЕБЕДЕВА-КУМАЧА ул., литера I	953,00
94	25 ОП МГ О-094	ОМУЛЕВСКОГО ул., литера I	663,10
95	25 ОП МГ О-095	ДОРОЖНАЯ ЧАСТЬ ПРАВОГО БЕРЕГА (ОСНОВНОГО ХОДА ПК28+00-ПК30+00, СЪЕЗДЫ № 3-1, № 4, СЪЕЗД УЛ. КОММУНИСТИЧЕСКАЯ). СТРОИТЕЛЬСТВО МОСТОВОГО ПЕРЕХОДА ЧЕРЕЗ РЕКУ АНГАРУ В Г. ИРКУТСКЕ. ПОДХОДЫ ПРАВОГО БЕРЕГА. 3-Й ПУСКОВОЙ КОМПЛЕКС.	1 167,00
96	25 ОП МГ О-096	РЖАНОВА ул.	1 512,00
97	25 ОП МГ О-097	ЗАГОСКИНА пер.	357,00
98	25 ОП МГ О-098	ЯДРИНЦЕВСКИЙ пер.	199,00
99	25 ОП МГ О-99	ВИТИМСКИЙ пер.	58,00
100	25 ОП МГ О-100	ТРУДОВОЙ пр.	99,00
101	25 ОП МГ О-101	ЕСЕНИНА ул., литера I	392,71
102	25 ОП МГ О-102	МАРШАЛА ЖУКОВА просп., литера I	1 260,00
103	25 ОП МГ О-103	ВЕРХНЯЯ НАБЕРЕЖНАЯ ул., от развилки до развязки «Байкальское кольцо»	47,00
104	25 ОП МГ О-104	ВЕРХНЯЯ НАБЕРЕЖНАЯ ул., до дороги к ТЦ «Дока»	319,00



1	2	3	4
105	25 ОП МГ О-105	ВЕРХНЯЯ НАБЕРЕЖНАЯ ул., от границ земельного участка с кадастровым номером 38:36:000023:24563 до ул. Байкальская	852,00
106	25 ОП МГ О-106	от перекрестка многоквартирного дома № 18/1 по бул. Постышева до перекрестка у здания № 67-а по ул. Дальневосточная	95,00
107	25 ОП МГ О-107	МАРШАЛА ЖУКОВА просп., ОКРУЖНАЯ ДОРОГА МИКРОРАЙОНА «СОЛНЕЧНЫЙ»	2 465,00
108	25 ОП МГ О-108	ЛЫТКИНА ул., литера I	1 419,91
109	25 ОП МГ О-109	от ул. Красных Мадьяр, вдоль д. 74 по д. 70 по ул. Красных Мадьяр	135,00
110	25 ОП МГ О-110	проезд от дома № 22 вдоль дома 20 до дома 20 по пр. Маршала Жукова	184,00
111	25 ОП МГ О-111	проезд от д. 78 по ул. Коммунистическая до д. 31 по бул. Постышева	77,00
112	25 ОП МГ О-112	проезд от дома № 3 по ул. Ржанова до д. № 11 по ул. Ржанова	209,00
113	25 ОП МГ О-113	проезд от дома № 74 по ул. Коммунистическая вдоль дома № 33, 31 по бул. Постышева до ул. Сибирская в районе дома № 2-г по ул. Лыткина	207,00
114	25 ОП МГ О-114	от стр. 284-б/1 вдоль д. 284-а, 304 до д. 302 по ул. Байкальская	112,00
115	25 ОП МГ О-115	КАРЛА ЛИБКНЕХТА ул., от дома 145 до дома 131 по ул. Карла Либкнехта	79,00
116	25 ОП МГ О-116	ПАРТИЗАНСКАЯ ул., от дома 109 по ул. Партизанская вдоль дома 109-а до дома 23-а по ул. 4-я Советская	148,00
117	25 ОП МГ О-117	вдоль дома № 62 по пр. Маршала Жукова	129,00
118	25 ОП МГ О-118	проезд БАЙКАЛЬСКАЯ ул., от ул. Байкальская вдоль д. 241, 249, 209-а к д. 209 по д. 207 по ул. Байкальская	186,00
119	25 ОП МГ О-119	проезд от пр. Маршала Жукова до д. 4/3 мимо д. 2 по пр. Маршала Жукова	88,00
120	25 ОП МГ О-120	проезд от здания № 342-а по ул. Байкальская до здания № 328 по ул. Байкальская	200,00
121	25 ОП МГ О-121	от д. 23 до д. 25-а по бул. Постышева	88,00
122	25 ОП МГ О-122	от здания 239/3 по ул. Байкальская до д. 235, вдоль д. 233, 231, 229 к дому № 245, вдоль дома 229, 251-а к дому 235	463,00
123	25 ОП МГ О-123	от ул. Трилиссера вдоль д. 54, 52 по ул. Трилиссера, до д. 157 по ул. Карла Либкнехта	235,00
124	25 ОП МГ О-124	от д. 52 вдоль д. 56, 58, 62 по пр. Маршала Жукова к дому № 60	452,00
125	25 ОП МГ О-125	от ул. Коммунистическая, вдоль д. 29-а по бул. Постышева, д. д. 21-а по бул. Постышева	326,00
126	25 ОП МГ О-126	внутриквартальный проезд БАЙКАЛЬСКАЯ ул., от ул. Байкальская вдоль д. 201 до д. 199 по ул. Байкальская	102,00
127	25 ОП МГ О-127	внутриквартальный проезд КРАСНОКАЗАЧЬЯ ул., от ул. Красноказахья до ул. Аэрофлотская вдоль дома № 6 по ул. Аэрофлотская	78,00
128	25 ОП МГ О-128	АМУРСКИЙ пр., литера I	126,85
129	25 ОП МГ О-129	АВИАТОРОВ пр.	334,00
130	25 ОП МГ О-130	2-Я КРАСНОКАЗАЧЬЯ ул.	137,00
131	25 ОП МГ О-131	Строительство подходов правого берега мостового перехода через реку Ангару в г. Иркутске (ДОРОЖНАЯ ЧАСТЬ ПРАВОГО БЕРЕГА ОТ УЛ. КОММУНИСТИЧЕСКАЯ ДО УЛ. ЛЕБЕДЕВА-КУМАЧА)	379,00
132	25 ОП МГ О-132	МОСТОВОЙ ПЕРЕХОД ЧЕРЕЗ РЕКУ АНГАРУ В Г. ИРКУТСКЕ 4 ПУСКОВОЙ КОМПЛЕКС РЕМОНТ УЛ. ПАРТИЗАНСКОЙ	85,00
133	25 ОП МГ О-133	СЪЕЗД 2-2 ТРАНСПОРТНОЙ РАЗВЯЗКИ	678,00
134	25 ОП МГ О-134	СЪЕЗД НА УЛ. 25 ОКТЯБРЯ И УЛ. 4 СОВЕТСКАЯ	130,00
135	25 ОП МГ О-135	ОТ ПЛОТИНЫ ГЭС ДО КИРПИЧНОГО ЗАВОДА (ЛИСИХА)	775,00
136	25 ОП МГ О-136	от проспекта Маршала Жукова вдоль МКД № 11/3, 11/4, 11/5 по проспекту Маршала Жукова, 318/3, 320/1, 320/2 по ул. Байкальская	233,00
137	25 ОП МГ О-137	по ул. 7-я Советская от ул. Седова до ул. Коммунистическая	178,00
138	25 ОП МГ О-138	от ул. Байкальская до ул. Коммунистическая вдоль зданий №№ 124, 124/1 по ул. Байкальская	189,00
139	25 ОП МГ О-139	по ул. Байкальская, от здания № 265-б до здания № 291-а	739,00
140	25 ОП МГ О-140	ПО БУЛ. ПОСТЫШЕВА ОТ УЛ. КОММУНИСТИЧЕСКАЯ ДО УЛ. ДАЛЬНЕВОСТОЧНАЯ	546,00
141	25 ОП МГ О-141	АТЛАСОВА пр., д. 11, ул. Депутатская, 76/2	58,00
142	25 ОП МГ О-142	ул. Верхняя Набережная	297,00
143	25 ОП МГ О-143	к зданию № 275 по ул. Байкальская (до забора пожарной части)	81,00
144	25 ОП МГ О-144	ПОСТЫШЕВА бул.	173,00
145	25 ОП МГ О-145	проезд от перекрестка с ул. Байкальская в районе здания № 244-а, до здания № 250-а в сторону ул. Верхняя Набережная	209,00
146	25 ОП МГ О-146	От жилого дома № 157/1 по ул. Байкальская до ул. Зверева	73,00
147	25 ОП МГ О-147	От перекрестка у многоквартирного дома № 273-а по ул. Байкальская до тупика у здания № 321 по ул. Байкальская	491,00
148	25 ОП МГ О-148	от автомобильного моста по ул. Ширямова до трамвайного кольца в районе здания № 295-а по ул. Байкальская	935,00

1	2	3	4
149	25 ОП МГ О-149	участок автомобильной дороги от здания № 100-а по ул. Декабрьских Событий до зданий №№ 102, 106 по ул. Декабрьских Событий	200,00
150	25 ОП МГ О-150	КИРЗАВОДСКАЯ ул.	256,00
151	25 ОП МГ О-151	Участок автомобильной дороги от перекрестка у здания № 287 по ул. Байкальская до границ муниципального образования город Иркутск	320,00
152	25 ОП МГ О-152	Иркутская область, г. Иркутск, от «Гимназия № 25» по пр. Маршала Жукова вдоль л. №№ 30, 30а до д. № 24 по пр. Маршала Жукова	256,00
153	25 ОП МГ О-153	внутриквартальный проезд от ул. Байкальская вдоль д. № 180, 182 к д. 176 по ул. Байкальская, до д. 15 а по ул. Цимлянская (начальная школа № 39)	345,00
154	25 ОП МГ О-154	Проезд от здания № 258а/1 по ул. Байкальская до здания № 43 по ул. Ржанова (ул. Дыбовского до ул. Ржанова)	852,00
155	25 ОП МГ О-155	Проезд от ул. Депутатская до развязки Байкальское кольцо	668,00
156	25 ОП МГ О-156	Проезд от ул. Дорожная до ул. Портовая	254,00
157	25 ОП МГ О-157	Проезд от ул. Иркутской 30 Дивизии до строения № 146/1 по ул. Пискунова	292,00
158	25 ОП МГ О-158	Проезд от ул. Тувинская до ул. 2-я Аларская	101,00
159	25 ОП МГ О-159	Проезд от бул. Постышева до ул. Иркутской 30 Дивизии	878,00
160	25 ОП МГ О-160	по ул. Восточный промзона от пересечения с ул. Ширямова до здания № 32/1 по ул. Ширямова	453,00
161	25 ОП МГ О-161	от ул. Пискунова до ул. Ядринцева	401,00
162	25 ОП МГ О-162	От дома № 158/1 по ул. Пискунова вдоль мкр. Крылатый, ГК № 254-а по ул. Депутатская	559,00
163	25 ОП МГ О-163	От здания № 287 до здания № 315/1 по ул. Байкальская, вдоль автомобильной дороги «Подъезд к аэропорту»	495,00
164	25 ОП МГ О-164	Внутриквартальный проезд от дома № 102 по пр. Маршала Жукова до д. № 100 вдоль д. № 104, 86 по пр. Маршала Жукова	251,00
165	25 ОП МГ О-165	от ул. Дыбовского к домам № 287, 280, 282 по ул. Байкальская	69,00
166	25 ОП МГ О-166	от здания № 43 по ул. Ржанова до здания № 25-а по ул. Ржанова и от здания № 37 до здания 41-б	553,00
167	25 ОП МГ О-167	От СОШ № 39 по ул. Байкальская, 176 далее вдоль дома № 3-а, № 2 по ул. Цимлянская до здания № 16, 16-б по бул. Постышева	281,00
168	25 ОП МГ О-168	от дома № 3-а по ул. Цимлянская, далее вдоль домов №№ 3, 2, 1/1, 1/2 по ул. Цимлянская, № 10/1, 10/2 по бул. Постышева, № 2, 6-а по ул. Донская, до пересечения с бул. Постышева в районе здания № 6/1	466,00
169	25 ОП МГ О-169	от бул. Постышева, далее вдоль дома № 6, 8, 10, 12, 14 до пересечения с проездом в р-не дома № 16 по бул. Постышева	369,00
170	25 ОП МГ О-170	от СОШ № 32 по ул. Байкальская, 209, далее вдоль домов №№ 247, 217, 211, 213, 215, 217, 215-а к д/с № 84 по ул. Байкальская, 219 до пересечения с проездом от ул. Депутатская до ул. Байкальская в районе здания № 117-а, 219 по ул. Байкальская	707,00
171	25 ОП МГ О-171	от пересечения с ул. Иркутской 30 Дивизии в районе здания № 202 по ул. Байкальская, вдоль домов № 202/4, 202/3, 202/2, 200, 196, 192, 190, 186, 184 по ул. Байкальская до пересечения с проездом в районе дома № 180 по ул. Байкальская	599,00
172	25 ОП МГ О-172	Проезд от ул. Депутатская до ул. Байкальская вдоль зданий №№ 239к2, 239к4, 217в, 217а, 203в по ул. Байкальская	879,00
173	25 ОП МГ О-173	от ул. Сибирская до ул. Дальневосточная в р-не МКД № 23, 25 по ул. Сибирская, далее вдоль МКД Сибирская, 40, Дальневосточная 55-а, 55, 59, 61	481,00
174	25 ОП МГ О-174	от ул. Александра Невского в районе домов №№ 74, 76 по ул. Советская, далее в районе дома № 27 по ул. Александра Невского до пересечения с ул. Карла Либкнехта в районе дома № 132	212,00
175	25 ОП МГ О-175	Проезд от ул. Пискунова вдоль зданий № 147/2, 147, далее до дома № 151 по ул. Пискунова	166,00
176	25 ОП МГ О-176	от ул. Иркутской 30 Дивизии в районе МКД № 218 по ул. Байкальская, далее вдоль домов №№ 220, 224, 242, 244, до пересечения с проездом в районе здания 250-а	821,00
177	25 ОП МГ О-177	от проспекта Маршала Жукова в районе МКД № 70-а, 68, далее вдоль МКД № 122, 82, 86 до д/с № 158 по проспекту Маршала Жукова, 100	379,00
178	25 ОП МГ О-178	от дома № 84/2 по ул. Депутатская, далее вдоль дома № 84/1, 86 по ул. Депутатская до дома № 11 по пр. Атласова	269,00
179	25 ОП МГ О-179	Проезд от здания № 295в по ул. Байкальская до жилого дома № 295/3 по ул. Байкальская	84,00
180	25 ОП МГ О-180	от дома № 224 по ул. Байкальская вдоль домов № 230, 232, 232-а, 216-а/5 по ул. Байкальская до ул. Иркутской 30 Дивизии	432,00
181	25 ОП МГ О-181	ул. 3-я Красноказахья	415,00
182	25 ОП МГ О-182	От дома № 236-б/7 по ул. Байкальская до дома № 236-в/1 по ул. Байкальская	370,00
183	25 ОП МГ О-183	От строения № 250-а по ул. Байкальская до дома № 167/7 по ул. Верхняя Набережная (от ул. Байкальская до ул. Верхняя Набережная)	481,00
184	25 ОП МГ О-184	2-Я КРАСНОКАЗАЧЬЯ ул.	133,00
185	25 ОП МГ О-185	от ул. Пискунова в район дома № 150/1, далее вдоль домов № 154/2, 152/1, 152/2 до пересечения с проездом в районе дома № 148/3 Пискунова	323,00



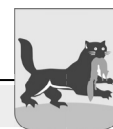
1	2	3	4
186	25 ОП МГ О-186	от моста напротив здания по ул. Верхняя Набережная, 10 к строению № 10-а по ул. Верхняя Набережная (к дрейф-площадке о. Конный)	934,00
187	25 ОП МГ О-187	к домам № 200, 200а по ул. Байкальская	32,00
188	25 ОП МГ О-188	ул. СОВЕТСКАЯ, д. 176, Военный городок 19	5 632,00
189	25 ОП МГ О-189	ул. Советская, д. 176, Военный городок 19	688,00
190	25 ОП МГ О-190	ул. СОВЕТСКАЯ, д. 176, Военный городок 19	37 700,00
ИТОГО ПО ОКТЯБРЬСКОМУ АДМИНИСТРАТИВНОМУ ОКРУГУ			165 583,57
ПРАВОБЕРЕЖНЫЙ АДМИНИСТРАТИВНЫЙ ОКРУГ			
1	25 ОП МГ П-001	АВТОМОБИЛЬНАЯ ДОРОГА ОБЩЕГО ПОЛЬЗОВАНИЯ ОКОЛО СКВЕРА ИМ. КИРОВА	79,80
2	25 ОП МГ П-002	литера I, ПЛЕХАНОВА ул.	184,30
3	25 ОП МГ П-003	литера I, ОСИНСКАЯ ул.	190,00
4	25 ОП МГ П-004	ЦЕСОВСКАЯ НАБЕРЕЖНАЯ ул., литера I	815,00
5	25 ОП МГ П-005	НАПОЛЬНАЯ ул., литера I	5 085,62
6	25 ОП МГ П-006	СВЕРДЛОВА ул., литера I	1 411,70
7	25 ОП МГ П-007	КООПЕРАТИВНЫЙ пер., литера I	126,40
8	25 ОП МГ П-008	РАБОЧАЯ ул., литера I	1 245,65
9	25 ОП МГ П-009	РАБОЧЕГО ШТАБА ул., литера I	3 035,00
10	25 ОП МГ П-010	ИОСИФА УТКИНА ул., литера I	814,00
11	25 ОП МГ П-011	ЯРОСЛАВА ГАШЕКА ул., литера I	354,26
12	25 ОП МГ П-012	ПАРТИЗАНСКАЯ ул.	2 404,66
13	25 ОП МГ П-013	ЧЕРЕМХОВСКИЙ пер.	204,00
14	25 ОП МГ П-014	ПУГАЧЕВА пер., литера I	161,83
15	25 ОП МГ П-015	ФУЧИКА пер., литера I	259,34
16	25 ОП МГ П-016	литера I, от Качугского тракта по направлению на п. Искра	2 480,00
17	25 ОП МГ П-017	РАДИЩЕВА ул., литера I, от ул. Радищева по направлению на Японское кладбище	2 000,00
18	25 ОП МГ П-018	ГЕРШЕВИЧА пер., литера I	210,00
19	25 ОП МГ П-019	АКАДЕМИКА ПАВЛОВА ул., литера I	687,00
20	25 ОП МГ П-020	ПИОНЕРСКИЙ пер., литера I	312,90
21	25 ОП МГ П-021	ОСВОБОЖДЕНИЯ ул., литера I	2 840,95
22	25 ОП МГ П-022	МИЛИЦЕЙСКИЙ пер., литера I	131,00
23	25 ОП МГ П-023	ЗЕЛЕНый мкр., литера I, от Качугского тракта по направлению на мкр. Зеленый	4 500,00
24	25 ОП МГ П-024	БАРРИКАД ул., литера I, от ул. Баррикад по направлению на СНТ «Кооператор»	2 412,80
25	25 ОП МГ П-025	ГАГАРИНА бул., литера I	2 272,80
26	25 ОП МГ П-026	ОКТЯБРЬСКОЙ РЕВОЛЮЦИИ ул., литера I	800,10
27	25 ОП МГ П-027	КАРПИНСКАЯ ул., литера I, от ул. Карпинская до мкр. Славный	3 725,30
28	25 ОП МГ П-028	Иркутская обл., г. Иркутск, от рынка «Покровский» до садоводства «Озерное», лит. I	3 113,52
29	25 ОП МГ П-029	КАРЛА ЛИБКНЕХТА ул., литера I	3 730,00
30	25 ОП МГ П-030	СЛЮДЯНСКАЯ ул., литера I	318,50
31	25 ОП МГ П-031	ЧЕРСКОГО ул., литера I	254,00
32	25 ОП МГ П-032	ХОМУТОВСКАЯ ул., литера I	470,30
33	25 ОП МГ П-033	ТАЙШЕТСКАЯ ул., литера I	176,40
34	25 ОП МГ П-034	ХРАМЦОВСКАЯ ул., литера I	120,90
35	25 ОП МГ П-035	УДАРНИКА ул., литера I	260,70
36	25 ОП МГ П-036	ЩЕДРИНА ул., литера I	852,59
37	25 ОП МГ П-037	УШАКОВСКАЯ ул., литера I	1 034,00
38	25 ОП МГ П-038	КУЛТУКСКАЯ ул., литера I	2 146,14
39	25 ОП МГ П-039	МАЛО-ЯКУТСКАЯ ул., литера I	748,49
40	25 ОП МГ П-040	МАЛЬТИНСКАЯ ул., литера I	179,20
41	25 ОП МГ П-041	МАЛО-ЛЕНСКАЯ ул., литера I	226,11
42	25 ОП МГ П-042	НЕКРАСОВА ул., литера I	576,00
43	25 ОП МГ П-043	РОССИЙСКАЯ ул., литера I	717,40
44	25 ОП МГ П-044	БОГДАНА ХМЕЛЬНИЦКОГО ул., литера I	594,60
45	25 ОП МГ П-045	ГОРЬКОГО ул., литера I	1 109,00
46	25 ОП МГ П-046	2-Я ОГОРОДНАЯ, литера I	1 010,90
47	25 ОП МГ П-047	ВОЙКОВА ул., литера I	656,40
48	25 ОП МГ П-048	СУРИКОВА ул., литера I	776,00
49	25 ОП МГ П-049	СОФБИ ПЕРОВСКОЙ ул., литера I	696,00
50	25 ОП МГ П-050	МЕНДЕЛЕЕВА ул., литера I	427,90
51	25 ОП МГ П-051	НИЖНЯЯ НАБЕРЕЖНАЯ ул., литера I	958,40
52	25 ОП МГ П-052	ДЕТСКАЯ ул., литера I	715,00
53	25 ОП МГ П-053	ПАРКОВАЯ ул., литера I	305,07
54	25 ОП МГ П-054	ТОПКИНСКАЯ ул., литера I	268,00
55	25 ОП МГ П-055	ЛАТВИЙСКАЯ ул., литера I	219,00
56	25 ОП МГ П-056	ЧЕХОВА ул., литера I	402,00
57	25 ОП МГ П-057	ДЕЖНЕВА ул., литера I	374,00
58	25 ОП МГ П-058	ЛЕБЕДЕВА ул., литера I	212,00
59	25 ОП МГ П-059	ДЕКАБРИСТОВ ул., литера I	640,00
60	25 ОП МГ П-060	БАБУШКИНА ул., литера I	429,10
61	25 ОП МГ П-061	БАРГУЗИНСКАЯ ул., литера I	561,40
62	25 ОП МГ П-062	ВЛАДИМИРА ДАВЫДОВА ул., литера I	473,20
63	25 ОП МГ П-063	БЕСТУЖЕВА ул., литера I	530,90
64	25 ОП МГ П-064	БОДАЙБИНСКАЯ ул., литера I	312,20
65	25 ОП МГ П-065	КИЕВСКАЯ ул., литера I	642,00

1	2	3	4
66	25 ОП МГ П-066	ПОЛЬСКИХ ПОВСТАНЦЕВ ул., литера I	375,80
67	25 ОП МГ П-067	3-Я ОГОРОДНАЯ ул., литера I	986,94
68	25 ОП МГ П-068	МАРИИ ЦУКАНОВОЙ ул., литера I	961,52
69	25 ОП МГ П-069	НОВОГОДНЯЯ ул., литера I	698,63
70	25 ОП МГ П-070	ФЕДОСЕЕВА ул., литера I	175,66
71	25 ОП МГ П-071	ПОДГОРНАЯ ул., литера I	1 365,44
72	25 ОП МГ П-072	ШАПОШНИКОВА ул., литера I	99,00
73	25 ОП МГ П-073	ПОТАНИНА ул., литера I	711,74
74	25 ОП МГ П-074	ЛЬВА ТОЛСТОГО ул.	308,00
75	25 ОП МГ П-075	2-Я ПОЛЕВАЯ ул., литера I	337,80
76	25 ОП МГ П-076	СУХЭ-БАТОРА ул., литера I	1 115,70
77	25 ОП МГ П-077	СПАРТАКОВСКАЯ ул., литера I	907,00
78	25 ОП МГ П-078	ФАБРИЧНАЯ ул., литера I	810,00
79	25 ОП МГ П-079	СТЕПАНА РАЗИНА ул., литера I	765,18
80	25 ОП МГ П-080	ЧКАЛОВА ул., литера I	907,53
81	25 ОП МГ П-081	ХАЛТУРИНА ул., литера I	590,42
82	25 ОП МГ П-082	ТИМИРЯЗЕВА ул., литера I	1 937,00
83	25 ОП МГ П-083	ФРУНЗЕ ул., литера I	2 220,70
84	25 ОП МГ П-084	ФУРЬЕ ул., литера I	417,69
85	25 ОП МГ П-085	ЗЕЛЕНый мкр., литера I	2 530,00
86	25 ОП МГ П-086	СЕЛИТБЕННАЯ ул., литера I	490,60
87	25 ОП МГ П-087	САРАФАНОВСКАЯ ул., литера I	2 364,89
88	25 ОП МГ П-088	ПАРХОМЕНКО ул., литера I	394,30
89	25 ОП МГ П-089	РОСТОВСКАЯ ул., литера I	337,50
90	25 ОП МГ П-090	ГЛЕБА УСПЕНСКОГО ул., литера I	1 216,00
91	25 ОП МГ П-091	2-Я КЛЮЧЕВАЯ ул., литера I	878,00
92	25 ОП МГ П-092	БИРЮСИНСКАЯ ул., литера I	535,20
93	25 ОП МГ П-093	ГАВРИЛОВА ул., литера I	341,90
94	25 ОП МГ П-094	БУРЛОВА ул., литера I	125,00
95	25 ОП МГ П-095	БРАТСКАЯ ул., литера I	702,00
96	25 ОП МГ П-096	2-Я СЕВЕРНАЯ ул., литера I	464,00
97	25 ОП МГ П-097	БЕРЕГОВАЯ ул., литера I	363,90
98	25 ОП МГ П-098	5-Й АРМИИ ул., литера I	1 324,20
99	25 ОП МГ П-099	ГОСПИТАЛЬНАЯ ул., литера I	909,00
100	25 ОП МГ П-100	БОГРАДА ул., литера I	291,50
101	25 ОП МГ П-101	АНГАРСКАЯ ул., литера I	1 081,60
102	25 ОП МГ П-102	БАРРИКАД ул., литера I	5 043,00
103	25 ОП МГ П-103	ФРАНК-КАМЕНЕЦКОГО ул., литера I	890,25
104	25 ОП МГ П-104	ФРИДРИХА ЭНГЕЛЬСА ул., литера I	1 015,00
105	25 ОП МГ П-105	ЛАПИНА ул., литера I	664,00
106	25 ОП МГ П-106	ЛЕНИНА ул., литера I	1 693,00
107	25 ОП МГ П-107	ГРЯЗНОВА ул., литера I	547,70
108	25 ОП МГ П-108	8-ГО МАРТА пер., литера I	156,80
109	25 ОП МГ П-109	ВЬЮЖНАЯ ул., литера I	210,60
110	25 ОП МГ П-110	ВОЛОДАРСКОГО ул., литера I	426,60
111	25 ОП МГ П-111	БЕЛОРУССКАЯ ул., литера I	131,60
112	25 ОП МГ П-112	ВАТУТИНА ул., литера I	125,10
113	25 ОП МГ П-113	2-Я КАРЬЕРНАЯ ул., литера I	668,80
114	25 ОП МГ П-114	КАМЧАТСКИЙ пр., литера I	278,20
115	25 ОП МГ П-115	БАТАЕВА ул., литера I	219,00
116	25 ОП МГ П-116	АРКТИЧЕСКАЯ ул., литера I	404,70
117	25 ОП МГ П-117	ГОНЧАРНАЯ ул., литера I	165,10
118	25 ОП МГ П-118	ВАГИНА ул., литера I	280,90
119	25 ОП МГ П-119	1-Я КЛЮЧЕВАЯ ул., литера I	715,10
120	25 ОП МГ П-120	ГОРНАЯ ул., литера I	402,50
121	25 ОП МГ П-121	БОРЦОВ РЕВОЛЮЦИИ ул., литера I	190,14
122	25 ОП МГ П-122	ШЕЛИХОВА ул., литера I	201,50
123	25 ОП МГ П-123	РЕМЕСЛЕННАЯ ул., литера I	702,00
124	25 ОП МГ П-124	МУРМАНСКАЯ ул., литера I	275,61
125	25 ОП МГ П-125	СКУШНИКОВА ул., литера I	521,60
126	25 ОП МГ П-126	ПЕТРОВА ул., литера I	1 561,40
127	25 ОП МГ П-127	СЕВЕРНАЯ ул., литера I	1 556,40
128	25 ОП МГ П-128	НЕСТЕРОВА ул., литера I	1 961,80
129	25 ОП МГ П-129	ПИСАРЕВА ул., литера I	715,78
130	25 ОП МГ П-130	ПЕКИНСКАЯ ул., литера I	196,10
131	25 ОП МГ П-131	ПШЕНИЧНАЯ ул., литера I	1 238,00
132	25 ОП МГ П-132	ПЕРВОМАЙСКАЯ ул., литера I	2 940,00
133	25-ОП-МГ-П133	РАДИЩЕВА ул.	2 821,20
134	25 ОП МГ П-134	БОГДАНОВА пер., литера I	282,00
135	25 ОП МГ П-135	КАХОВСКОГО ул., литера I	570,50
136	25 ОП МГ П-136	КОММУНАРОВ ул., литера I	600,00
137	25 ОП МГ П-137	МАРАТА ул., литера I	1 269,00
138	25 ОП МГ П-138	КАМЕННАЯ ул., литера I	670,50
139	25 ОП МГ П-139	КУРОРТНАЯ ул., литера I	572,80
140	25 ОП МГ П-140	КОРДОННАЯ ул., литера I	174,00
141	25 ОП МГ П-141	ЩАПОВА ул., литера I	2 083,00
142	25 ОП МГ П-142	КУРИЛЬСКАЯ ул., литера I	381,10
143	25 ОП МГ П-143	ЯМСКАЯ ул., литера I	987,29
144	25 ОП МГ П-144	ДМИТРИЯ ПОЖАРСКОГО ул., литера I	473,00



1	2	3	4
145	25 ОП МГ П-145	ЧЕРНЯХОВСКОГО ул., литера I	274,00
146	25 ОП МГ П-146	КАРПИНСКАЯ ул., литера I	1 956,00
147	25 ОП МГ П-147	ЯКОВЛЕВА ул., литера I	480,50
148	25 ОП МГ П-148	ИППОДРОМНАЯ ул., литера I	2 972,70
149	25 ОП МГ П-149	ФЕЛЬДШЕРСКАЯ ул., литера I	242,00
150	25 ОП МГ П-150	ЕНИСЕЙСКАЯ ул., литера I	1 941,00
151	25 ОП МГ П-151	ПОЛИНЫ ОСИПЕНКО ул., литера I	189,00
152	25 ОП МГ П-152	НИКОЛАЕВА ул., литера I	574,00
153	25 ОП МГ П-153	НОВО-САРАФАНОВСКАЯ ул., литера I	238,00
154	25 ОП МГ П-154	ТУЛУНСКАЯ ул., литера I	353,00
155	25 ОП МГ П-155	ПОЛЕНОВА ул., литера I	631,00
156	25 ОП МГ П-156	МЕЛЬНИЧНАЯ ул., литера I	673,00
157	25 ОП МГ П-157	ДМИТРИЯ ДОНСКОГО ул., литера I	1 251,40
158	25 ОП МГ П-158	ДЕКАБРЬСКИХ СОБЫТИЙ ул., литера I	2 751,00
159	25 ОП МГ П-159	КАРЕЛЬСКАЯ ул., литера I	299,00
160	25 ОП МГ П-160	КАЛАНДАРИШВИЛИ ул., литера I	332,00
161	25 ОП МГ П-161	КАШТАКОВСКАЯ ул., литера I	1 503,00
162	25 ОП МГ П-162	КРАСНОАРМЕЙСКАЯ ул., литера I	507,00
163	25 ОП МГ П-163	КРАСНОГВАРДЕЙСКАЯ ул., литера I	543,00
164	25 ОП МГ П-164	КРАСНОГО ВОССТАНИЯ ул., литера I	442,00
165	25 ОП МГ П-165	ДЗЕРЖИНСКОГО ул., литера I	1 818,00
166	25 ОП МГ П-166	ЖЕЛЯБОВА ул., литера I	796,00
167	25 ОП МГ П-167	ЗИМНЯЯ ул., литера I	592,60
168	25 ОП МГ П-168	КАРЬЕРНАЯ ул., литера I	196,80
169	25 ОП МГ П-169	КАЧУГСКАЯ ул., литера I	878,00
170	25 ОП МГ П-170	ЛЕНСКАЯ ул., литера I	1 262,00
171	25 ОП МГ П-171	ПАРНИКОВАЯ ул., литера I	185,55
172	25 ОП МГ П-172	УСОЛЬСКАЯ ул., литера I	380,20
173	25 ОП МГ П-173	ЧАПАЕВА ул., литера I1, I2	2 020,00
174	25 ОП МГ П-174	ЧЕЛЯБИНСКАЯ ул., лит. I1	262,00
175	25 ОП МГ П-175	ШЕВЦОВА ул., литера I	3 336,00
176	25 ОП МГ П-176	ЩОРСА ул., литера I	303,00
177	25 ОП МГ П-177	КИРПИЧНАЯ ул., литера I	1 560,00
178	25 ОП МГ П-178	КОЖЗАВОДСКАЯ ул., литера I	528,00
179	25 ОП МГ П-179	ПРОЛЕТАРСКАЯ ул., литера I	553,00
180	25 ОП МГ П-180	мкр. ЛЕСНОЙ, ул. ПРОСТОРНАЯ	744,00
181	25 ОП МГ П-181	мкр. ЛЕСНОЙ, пр. ЮРЬЕВСКИЙ	108,00
182	25 ОП МГ П-182	мкр. ЛЕСНОЙ, пр. ХЛЕБНЫЙ	200,00
183	25 ОП МГ П-183	мкр. ЛЕСНОЙ, пр. СИРЕНЕВЫЙ	280,00
184	25 ОП МГ П-184	мкр. ЛЕСНОЙ, ул. СЛАВНАЯ	960,00
185	25 ОП МГ П-185	мкр. ЛЕСНОЙ, ул. САДОВАЯ	844,00
186	25 ОП МГ П-186	мкр. ЛЕСНОЙ, ул. РОЖДЕСТВЕНСКАЯ	2 466,00
187	25 ОП МГ П-187	мкр. ЛЕСНОЙ, ул. ПРАВОБЕРЕЖНАЯ	573,00
188	25 ОП МГ П-188	мкр. ЛЕСНОЙ, ул. ПЕТРОВСКАЯ	614,00
189	25 ОП МГ П-189	мкр. ЛЕСНОЙ, ул. ПЕДАГОГИЧЕСКАЯ	889,00
190	25 ОП МГ П-190	мкр. ЛЕСНОЙ, пр. ПЛЮЩИХИНСКИЙ	150,00
191	25 ОП МГ П-191	мкр. ЛЕСНОЙ, пр. НЕГЛИННЫЙ	111,00
192	25 ОП МГ П-192	мкр. ЛЕСНОЙ, пр. МОРОЗНЫЙ	195,00
193	25 ОП МГ П-193	мкр. ЛЕСНОЙ, ул. ЛЫЖНАЯ	531,00
194	25 ОП МГ П-194	мкр. ЛЕСНОЙ, пр. КЛУБНИЧНЫЙ	153,00
195	25 ОП МГ П-195	мкр. ЛЕСНОЙ, ул. ДАЛЬНЯЯ	358,00
196	25 ОП МГ П-196	мкр. ЛЕСНОЙ, ул. ГУБЕРНАТОРСКАЯ	480,00
197	25 ОП МГ П-197	мкр. ЛЕСНОЙ, ул. ВЕСЕННЯЯ	501,00
198	25 ОП МГ П-198	мкр. ЛЕСНОЙ, ул. ВЕРХНЯЯ	1 184,00
199	25 ОП МГ П-199	мкр. ЛЕСНОЙ, ул. Большая Полянка	896,00
200	25 ОП МГ П-200	мкр. ЛЕСНОЙ, БАГУЛЬНИК пр.	72,00
201	25 ОП МГ П-201	СЕВЕРНЫЙ пр.	166,00
202	25 ОП МГ П-202	2-Я НЕСТЕРОВА ул.	613,00
203	25 ОП МГ П-203	ЗАЛАРИНСКИЙ пр.	281,00
204	25 ОП МГ П-204	ПШЕНИЧНЫЙ пер.	139,00
205	25 ОП МГ П-205	ЛИСТВЕНИЧНЫЙ пер.	129,00
206	25 ОП МГ П-206	ЛИТЕЙНЫЙ пер.	129,00
207	25 ОП МГ П-207	МИНУСИНСКИЙ пер.	168,00
208	25 ОП МГ П-208	МОПРА пер.	229,00
209	25 ОП МГ П-209	РЕШЕТНИКОВА пер.	110,00
210	25 ОП МГ П-210	РАДИЩЕВА пер.	81,00
211	25 ОП МГ П-211	ПЕТРОВА пер.	652,00
212	25 ОП МГ П-212	ПИВЗАВОДСКОЙ пер.	160,00
213	25 ОП МГ П-213	ПЕСЧАНЫЙ пер.	351,00
214	25 ОП МГ П-214	НОВОГОДНИЙ пер.	54,00
215	25 ОП МГ П-215	ЯНКИ КУПАЛЫ пер.	135,00
216	25 ОП МГ П-216	ЭСТОНСКИЙ пер.	325,00
217	25 ОП МГ П-217	ЩАПОВСКИЙ пр.	232,00
218	25 ОП МГ П-218	УЧИТЕЛЬСКИЙ пер.	197,00
219	25 ОП МГ П-219	СЕРОВА пер.	484,00
220	25 ОП МГ П-220	СНЕЖНЫЙ пер.	150,00
221	25 ОП МГ П-221	2-Й ТОПКИНСКИЙ пер.	90,00
222	25 ОП МГ П-222	ЧЕБЫШЕВА пер.	219,00
223	25 ОП МГ П-223	БЕКЕТОВА пер.	201,00

1	2	3	4
224	25 ОП МГ П-224	АЛЗАМАЙСКИЙ пер.	74,00
225	25 ОП МГ П-225	ХАСАНОВСКИЙ пер.	173,00
226	25 ОП МГ П-226	САМОТКАННЫЙ пер.	248,00
227	25 ОП МГ П-227	9-ГО ЯНВАРЯ пер.	445,00
228	25 ОП МГ П-228	1-Й ТОПКИНСКИЙ пер.	257,00
229	25 ОП МГ П-229	БОЛЬШЕВИСТСКИЙ пер.	74,00
230	25 ОП МГ П-230	КРАСНОФЛОТСКИЙ пер.	80,00
231	25 ОП МГ П-231	КАСПИЙСКИЙ пер.	184,00
232	25 ОП МГ П-232	ЗЕМЛЯНИЧНЫЙ пер.	108,00
233	25 ОП МГ П-233	ЖУРАВЛЕВА пер.	301,00
234	25 ОП МГ П-234	ДИНАМО пер.	189,00
235	25 ОП МГ П-235	ГУСАРОВА пер.	80,00
236	25 ОП МГ П-236	ВОЛОЧАЕВСКИЙ пер.	174,00
237	25 ОП МГ П-237	ВОЛКОНСКОГО пер.	148,00
238	25 ОП МГ П-238	ПШЕНИЧНАЯ ПАДЬ ул.	743,00
239	25 ОП МГ П-239	КАРПАТСКАЯ ул.	90,00
240	25 ОП МГ П-240	ЛЬВА ТОЛСТОГО пер., литера I	283,91
241	25 ОП МГ П-241	ПОЛЕВАЯ ул.	484,00
242	25 ОП МГ П-242	ДИМИТРОВА пр.	220,00
243	25 ОП МГ П-243	КАРЬЫШЕВА ул.	997,00
244	25 ОП МГ П-244	АНДРЕЕВА ул.	1 918,00
245	25 ОП МГ П-245	КУЗЬМЫ МИНИНА пр.	226,00
246	25 ОП МГ П-246	КАЧУГСКИЙ пр.	119,00
247	25 ОП МГ П-247	ЧААДАЕВА пр.	244,00
248	25 ОП МГ П-248	ТАЛАЛИХИНА пр.	550,00
249	25 ОП МГ П-249	ХАБАРОВА пр.	189,00
250	25 ОП МГ П-250	РУДНЕВА пр.	237,00
251	25 ОП МГ П-251	РАДИЩЕВА пр.	229,00
252	25 ОП МГ П-252	НАХИМОВА пр.	243,00
253	25 ОП МГ П-253	МРАМОРНЫЙ пр.	284,00
254	25 ОП МГ П-254	ЛАПТЕВЫХ пр.	260,00
255	25 ОП МГ П-255	СЕЛИТБЕННЫЙ пр.	383,00
256	25 ОП МГ П-256	ТОЛБУХИНА пр.	211,00
257	25 ОП МГ П-257	УДИНСКИЙ пр.	228,00
258	25 ОП МГ П-258	КАРЛУКСКИЙ пр.	571,00
259	25 ОП МГ П-259	ОГОРОДНАЯ ул.	562,00
260	25 ОП МГ П-260	РОСТОВСКИЙ пр.	332,00
261	25 ОП МГ П-261	мкр. ЛЕСНОЙ, СТАРТОВЫЙ пр.	94,00
262	25 ОП МГ П-262	Лесной мкр., Преображенская ул., д. 1, от дома № 1 до дома № 63	529,00
263	25 ОП МГ П-263	Лесной мкр., Потешный пр., д. 2, от дома № 2 до дома № 6	94,00
264	25 ОП МГ П-264	Лесной мкр., Полянка пер., д. 1, от дома № 1 до дома № 8	102,00
265	25 ОП МГ П-265	Лесной мкр., Покровская ул., д. 2, от дома № 2 до дома № 52	613,00
266	25 ОП МГ П-266	Лесной мкр., Поклонная ул., д. 1, от дома № 1 до дома № 22	267,00
267	25 ОП МГ П-267	Лесной мкр., Погонная ул., д. 1, от дома № 1 до дома № 16	227,00
268	25 ОП МГ П-268	Лесной мкр., Пехотный пер., д. 1, от дома № 1 до дома № 12	98,00
269	25 ОП МГ П-269	Лесной мкр., Новослободский пер., д. 1, от дома № 1 до дома № 6	207,00
270	25 ОП МГ П-270	Лесной мкр., Мирная ул., д. 1, от дома № 1 до дома № 19	272,00
271	25 ОП МГ П-271	Лесной мкр., Лучевой пр., д. 1, от дома № 1 до дома № 3	331,00
272	25 ОП МГ П-272	Лесной мкр., Казачий пер., д. 1, от дома № 1 до дома № 3	250,00
273	25 ОП МГ П-273	Лесной мкр., Искринский пр., д. 1, от дома № 1 до дома № 6	97,00
274	25 ОП МГ П-274	Лесной мкр., Заря пер., д. 1, от дома № 1 до дома № 6	38,00
275	25 ОП МГ П-275	Лесной мкр., Житный пер., д. 1, от дома № 1 до дома № 6	219,00
276	25 ОП МГ П-276	Лесной мкр., Ясный пр., д. 1, от дома № 1 до дома № 34	201,00
277	25 ОП МГ П-277	Лесной мкр., Якорный пр., д. 2, от дома № 2 до дома № 6	37,00
278	25 ОП МГ П-278	Лесной мкр., Энтузиастов ул., д. 2, от дома № 2 до дома № 20	158,00
279	25 ОП МГ П-279	Лесной мкр., Тунгусская ул., д. 1, от дома № 1 до дома № 18	153,00
280	25 ОП МГ П-280	Лесной мкр., Стрелецкая ул., д. 1, от дома № 1 до дома № 17	345,00
281	25 ОП МГ П-281	Лесной мкр., Страстной пер., д. 2, от дома № 2 до дома № 8	109,00
282	25 ОП МГ П-282	Лесной мкр., Сретенская ул., д. 2, от дома № 2 до дома № 20	232,00
283	25 ОП МГ П-283	Лесной мкр., Спешнева ул., д. 1, от дома № 1 до дома № 18	189,00
284	25 ОП МГ П-284	Лесной мкр., Смежный пер., д. 1, от дома № 1 до дома № 10	106,00
285	25 ОП МГ П-285	Лесной мкр., Самотечная ул., д. 19, от дома № 19	184,00
286	25 ОП МГ П-286	Лесной мкр., Рублевский пер., д. 1, к дому 1	165,00



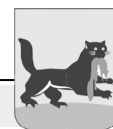
1	2	3	4
287	25 ОП МГ П-287	Лесной мкр., Рождественский пер., д. 1, проезд к домам 1,2	60,00
288	25 ОП МГ П-288	Лесной мкр., Дорогомиловская ул., д. 2, от дома № 2 до дома № 92	1 273,00
289	25 ОП МГ П-289	Лесной мкр., Добрая ул., д. 1, от дома № 1 до дома № 32	820,00
290	25 ОП МГ П-290	Лесной мкр., Деловой пер., д. 1, от дома № 1 до дома № 12	130,00
291	25 ОП МГ П-291	Лесной мкр., Вольная ул., д. 1, от дома № 1 до дома № 15	132,00
292	25 ОП МГ П-292	Лесной мкр., Владимира Высоцкого ул., д. 2, от дома № 2 до дома № 24	1 788,00
293	25 ОП МГ П-293	Лесной мкр., Веерная ул., д. 2, проезд к дому № 2	58,00
294	25 ОП МГ П-294	Лесной мкр., Бурятская ул., д. 1, от дома № 1 до дома № 25	233,00
295	25 ОП МГ П-295	Лесной мкр., Брянский пр., д. 1, к домам № 1, 2	61,00
296	25 ОП МГ П-296	Лесной мкр., Богородская ул., д. 1. От дома № 1 до дома № 33	600,00
297	25 ОП МГ П-297	Лесной мкр., Бережковский пер., д. 1, от дома № 1 до дома № 10	330,00
298	25 ОП МГ П-298	Лесной мкр., Беловежская ул., д. 1, ль жомы № 1 до дома № 59	1 019,00
299	25 ОП МГ П-299	Лесной мкр., Бабрская ул., д. 1, от дома № 1 до дома № 20	228,00
300	25 ОП МГ П-300	Лесной мкр., Авангардный пр., д. 2, к домам № 2, № 2 а	189,00
301	25 ОП МГ П-301	мкр. Славный, ул. Загадочная	1 200,00
302	25 ОП МГ П-302	мкр. Славный, ул. Малиновая	950,00
303	25 ОП МГ П-303	мкр. Славный, ул. Звездная	750,00
304	25 ОП МГ П-304	мкр. Славный, ул. Земляничная	474,00
305	25 ОП МГ П-305	мкр. Славный, ул. Любимая	596,00
306	25 ОП МГ П-306	мкр. Славный, ул. Багульникова	428,00
307	25 ОП МГ П-307	мкр. Славный, ул. Илимская (Солнечная)	900,00
308	25 ОП МГ П-308	мкр. Славный, ул. Перспективная	341,00
309	25 ОП МГ П-309	МАРАТОВСКОЕ КОЛЬЦО	554,00
310	25 ОП МГ П-310	СУРНОВА ул., литера I	1 795,00
311	25 ОП МГ П-311	КАРЛА МАРКСА ул., литера I	2 141,00
312	25 ОП МГ П-312	Лесной мкр., Лубочный пр., д. 1	43,00
313	25 ОП МГ П-313	Лесной мкр., Люблинский пер., д. 1, от дома № 1 до дома № 11	137,00
314	25 ОП МГ П-314	Лесной мкр., Пежемского ул., д. 1а, от дома № 1а до дома № 70	939,00
315	25 ОП МГ П-315	Лесной мкр., Ракетная ул., д. 1, от дома № 1 до дома № 10	105,00
316	25 ОП МГ П-316	Лесной мкр., Проходной пр., д. 1, от дома № 1 до дома № 73	3 942,00
317	25 ОП МГ П-317	Лесной мкр., Новопоселковая ул., д. 1, от дома № 1 до дома № 23	378,00
318	25 ОП МГ П-318	ЛЕСНОЙ, от ул. Высокая до ул. Большая Полянка в мкр. Лесной	111,00
319	25 ОП МГ П-319	от остановки СНТ «Озерное» до поворота в п. Карьер	834,00
320	25 ОП МГ П-320	ТОПКИНСКИЙ мкр., д. 32	217,00
321	25 ОП МГ П-321	ЛЕСНОЙ, ул. Высокая в мкр. Лесной	346,00
322	25 ОП МГ П-322	ГОРЬКОГО ул., д. 32-а	61,00
323	25 ОП МГ П-323	ЗЕЛЕНЫЙ мкр., д. 46	220,00
324	25 ОП МГ П-324	ТОПКИНСКИЙ мкр., д. 22	167,00
325	25 ОП МГ П-325	КАРЛА МАРКСА ул., д. 32-а	81,00
326	25 ОП МГ П-326	КАРЛА ЛИБКНЕХТА ул., д. 41-а	270,00
327	25 ОП МГ П-327	ЛЕНСКАЯ ул., д. 4	218,00
328	25 ОП МГ П-328	ТОПКИНСКИЙ мкр., д. 62	290,00
329	25 ОП МГ П-329	ЛЕСНОЙ, по ул. Оптимистическая в мкр. Лесной	275,00
330	25 ОП МГ П-330	Лесной мкр., Владимира Высоцкого ул., д. 3, вдоль дома № 52 по ул. Добрая до ул. Проходной проезд	330,00
331	25 ОП МГ П-331	СОВЕТСКАЯ ул., д. 63-а	167,00
332	25 ОП МГ П-332	СОВЕТСКАЯ ул., от ул. Советская (ост. Ипподром) вниз до перекрестка с ул. Авиаторов, 13 (поликлиника № 12)	170,00
333	25 ОП МГ П-333	внутриквартальный проезд БАРРИКАД ул., д. 78, К МБДОУ № 118	201,00
334	25 ОП МГ П-334	внутриквартальный проезд РАБОЧЕГО ШТАБА ул., д. 11, к МБДОУ № 25	65,00
335	25 ОП МГ П-335	внутриквартальный проезд РАДИЩЕВА ул., д. 132, к МБОУ СОШ начальная № 73	113,00
336	25 ОП МГ П-336	СОВЕТСКАЯ ул., д. 117	400,00
337	25 ОП МГ П-337	внутриквартальный проезд СОВЕТСКАЯ ул., д. 129, к МБДОУ № 102	124,00
338	25 ОП МГ П-338	внутриквартальный проезд ТОПКИНСКИЙ мкр., д. 42, к МБОУ СОШ начальная № 50	193,00
339	25 ОП МГ П-339	СОВЕТСКАЯ ул., литера I	4 448,00
340	25 ОП МГ П-340	КОТОВСКОГО ул., литера I	254,90
341	25 ОП МГ П-341	ЛЕСНАЯ ул., литера I	3 258,97
342	25 ОП МГ П-342	КАНАДЗАВЫ ул., литера V	183,00
343	25 ОП МГ П-343	ЛЕТНЯЯ ул., литера I	163,00
344	25 ОП МГ П-344	КИРЕНСКАЯ ул., литера I	1 165,00
345	25 ОП МГ П-345	ЛИТВИНОВА ул., литера I	616,00
346	25 ОП МГ П-346	ИВАНА КОЧУБЕЯ ул., литера I	960,00

1	2	3	4
347	25 ОП МГ П-347	ОТ УЛ. СУРНОВА И ЯКУТСКОГО ТРАКТА К НОВОМУ АНГАРСКОМУ МОСТУ	4 722,00
348	25 ОП МГ П-348	мкр. Лесной, пер. Лялин	67,00
349	25 ОП МГ П-349	ОКРУЖНАЯ ДОРОГА У ЗАВОДА ИМ. В.В. КУЙБЫШЕВА (ОТ РАЗВИЛКИ УЛ.РАДИЩЕВА И УЛ. РАБОЧЕГО ШТАБА ДО УЛ. ФРАНКА-КАМЕНЕЦКОГО)	540,00
350	25 ОП МГ П-350	мкр. Славный, ул. Заветная	800,00
351	25 ОП МГ П-351	мкр. Славный, ул. Радостная	200,00
352	25 ОП МГ П-352	мкр. Славный, ул. Дружная	200,00
353	25 ОП МГ П-353	мкр. Славный, ул. Тихая	250,00
354	25 ОП МГ П-354	мкр. Славный, ул. Сосновая Горка	2 300,00
355	25 ОП МГ П-355	мкр. Славный, ул. Лесная Поляна	1 000,00
356	25 ОП МГ П-356	от границы г. Иркутска км 0+000 до дома № 1 по ул. Центральная п. Искра км 2+818	2 818,00
357	25 ОП МГ П-357	по ул. Карпинского от примыкания слева подъезда к спортивным базам «Динамо» и «Локомотив» (ул. Карпинского, д. 113) км 0+000 до границы г. Иркутск км 5+419	5 419,00
358	25 ОП МГ П-358	мкр. «Искра», ул. Строителей	1 089,00
359	25 ОП МГ П-359	мкр. «Искра», ул. Сосновая	223,00
360	25 ОП МГ П-360	мкр. «Искра», ул. Солнечная	439,00
361	25 ОП МГ П-361	мкр. «Искра», ул. Ситникова	381,00
362	25 ОП МГ П-362	мкр. «Искра», ул. Лесная	355,00
363	25 ОП МГ П-363	мкр. «Искра», ул. Александровская	1 089,00
364	25 ОП МГ П-364	участок мараатовской развязки	325,00
365	25 ОП МГ П-365	асфальтовое покрытие	2 072,00
366	25 ОП МГ П-366	СТЕПАНА РАЗИНА ул., д. 20	45,00
367	25 ОП МГ П-367	9-Й км ЯКУТСКОГО ТРАКТА	0,00
368	25 ОП МГ П-368	площадь примыкающая к скверу им. Кирова	0,00
369	25 ОП МГ П-369	проезд от д. 205 по ул. Радищева до д. 163 по ул. Радищева	216,00
370	25 ОП МГ П-370	БАРРИКАД ул., от строения 118/2 до строений 120/3 и 120/4	536,00
371	25 ОП МГ П-371	Ермака ул.	1 069,00
372	25 ОП МГ П-372	Автомобильная дорога ЧЕЛЯБИНСКАЯ ул.	494,00
373	25 ОП МГ П-373	Куйбышевский район	760,00
374	25 ОП МГ П-374	ЗЕЛЕНЫЙ мкр., д. 10А	83,00
375	25 ОП МГ П-375	Автомобильная дорога Куйбышевский район	215,00
376	25 ОП МГ П-376	от проезда Проходной до дома № 23 по ул. Добрая	274,00
377	25 ОП МГ П-377	от ул. Баррикад, 209 вдоль строения 118/2 до выхода на автомобильную дорогу в СНТ «Кооператор»	786,00
378	25 ОП МГ П-378	ЗЕЛЕНЫЙ мкр., д. 49	179,00
379	25 ОП МГ П-379	мкр. Лесной, ул. Надеждинская	470,00
380	25 ОП МГ П-380	ул. Трубецкого	130,00
381	25 ОП МГ П-381	КУЙБЫШЕВСКИЙ РАЙОН	194,00
382	25 ОП МГ П-382	АВТОМОБИЛЬНАЯ ДОРОГА КУЙБЫШЕВСКИЙ РАЙОН	218,00
383	25 ОП МГ П-383	ДОРОГА АВТОМОБИЛЬНАЯ КУЙБЫШЕВСКИЙ РАЙОН	515,00
384	25 ОП МГ П-384	ул. Тимирязева, 54	42,00
385	25 ОП МГ П-385	от дома № 9 по пер. Полянка до дома № 7/2 по пер. Полянка (ЛЕСНОЙ)	257,00
386	25 ОП МГ П-386	АВТОМОБИЛЬНАЯ ДОРОГА КУЙБЫШЕВСКИЙ РАЙОН	786,00
387	25 ОП МГ П-387	проезд от ул. Рабочая вдоль р. Ушаковка (вблизи ст. 6 д. №№ 22Б, 22А, 22В по ул. Октябрьской Революции)	384,00
388	25 ОП МГ П-388	От строения № 62/1 до строения № 60 по ул. Баррикад	320,00
389	25 ОП МГ П-389	Автомобильная дорога от Плишкинского тракта до СНТ «Солнышко»	1 084,00
390	25 ОП МГ П-390	ЛЕСНАЯ ул.	1 635,00
391	25 ОП МГ П-391	проезд Перевалова	222,00
392	25 ОП МГ П-392	Переулок 2-й Шаповский	220,00
393	25 ОП МГ П-393	Иркутская область, г. Иркутск, Николаева, д. 8а к МБДОУ № 80	118,00
394	25 ОП МГ П-394	мкр. Лесной, ул. Семейная	314,00
395	25 ОП МГ П-395	Проезд от ул. Слюдянская до строения школы по ул. Зимняя, 9	258,00
396	25 ОП МГ П-396	ул. Николая Черных	379,00
397	25 ОП МГ П-397	ул. Карпинская до МКД № 21/1	812,00
398	25 ОП МГ П-398	проезд Ремезова	245,00
399	25 ОП МГ П-399	Каштаковский пр.	845,00
400	25 ОП МГ П-400	Чапаева ул.	151,00
401	25 ОП МГ П-401	Проезд Якова Домбровского	290,00
402	25 ОП МГ П-402	Проезд Лосева	125,00
403	25 ОП МГ П-403	ул. Николая Спафария	251,00
404	25 ОП МГ П-404	ул. Григория Шелехова	409,00
405	25 ОП МГ П-405	ул. Феодосия Пахолкова	314,00
406	25 ОП МГ П-406	ул. Губернатора Трескина	831,00
407	25 ОП МГ П-407	ул. Фердинанда Врангеля	388,00
408	25 ОП МГ П-408	ул. Иоганна Гмелина	258,00
409	25 ОП МГ П-409	Проезд Кудельского	160,00
410	25 ОП МГ П-410	Проезд Турчанинова	200,00



1	2	3	4
411	25 ОП МГ П-411	Проезд от ул. 2-я Северная до проезда Турчанинова	51,00
412	25 ОП МГ П-412	Проезд от ул. 2-я Ключевая до ул. Фердинанда Врангеля	103,00
413	25 ОП МГ П-413	Проезд Якова Малкова	281,00
414	25 ОП МГ П-414	Проезд Бичурина	107,00
415	25 ОП МГ П-415	Проезд Игнатьева	191,00
416	25 ОП МГ П-416	Стуковский пер.	398,00
417	25 ОП МГ П-417	г. Иркутск, от дома № 220 по ул. Радищева до СНТ «Восход»	460,00
418	25 ОП МГ П-418	ул. Воеводы Синявина	283,00
419	25 ОП МГ П-419	ул. Моисея Долгих	115,00
420	25 ОП МГ П-420	проезд Пономарева	95,00
421	25 ОП МГ П-421	проезд Барнешлева	113,00
422	25 ОП МГ П-422	ул. Николая Чупалова	459,00
423	25 ОП МГ П-423	проезд Литвинцева	53,00
424	25 ОП МГ П-424	проезд Стуковский	165,00
425	25 ОП МГ П-425	ул. 3-я Карьерная	482,00
426	25 ОП МГ П-426	ул. Курбата Иванова	292,00
427	25 ОП МГ П-427	ул. Ефимия Кузнецова	403,00
428	25 ОП МГ П-428	Ивана Попова пр-д.	280,00
429	25 ОП МГ П-429	проезд Бечевина	130,00
430	25 ОП МГ П-430	ул. Ивана Чурина	319,00
431	25 ОП МГ П-431	ул. Николая Полякова	306,00
432	25 ОП МГ П-432	ул. Якова Метелева	253,00
433	25 ОП МГ П-433	ул. Емельяна Югова	176,00
434	25 ОП МГ П-434	ул. Власа Сидорова	380,00
435	25 ОП МГ П-435	Петра Кравца пр.	219,00
436	25 ОП МГ П-436	Проезд Перфильева	111,00
437	25 ОП МГ П-437	от ул. Черского, 10А до ул. Баррикад, 54К	279,00
438	25 ОП МГ П-438	от ул. Красноказачья до ул. Поленова	250,00
439	25 ОП МГ П-439	Проезд СНТ «Трикотажник»	98,00
440	25 ОП МГ П-440	проезд мкр. Зеленый, от дома № 1 до дома № 5а, к1	279,00
441	25 ОП МГ П-441	от ул. Поклонная до ул. Владимира Высоцкого	414,00
442	25 ОП МГ П-442	от ул. Ипподромная, 20 до ул. 2-я Аларская	180,00
443	25 ОП МГ П-443	Искра мкр., ул. Ленина	456,00
444	25 ОП МГ П-444	Искра мкр., ул. Черемуховая	341,00
445	25 ОП МГ П-445	Искра мкр., ул. Центральная	677,00
446	25 ОП МГ П-446	Искра мкр., ул. Казачья	299,00
447	25 ОП МГ П-447	Искра мкр., ул. Озерная	304,00
448	25 ОП МГ П-448	Искра мкр., ул. Заозерная	200,00
449	25 ОП МГ П-449	Зеленый мкр.	272,00
450	25 ОП МГ П-450	Зеленый мкр.	174,00
451	25 ОП МГ П-451	Зеленый мкр.	606,00
452	25 ОП МГ П-452	от ул. Шевцова, 61/3 до ул. Шевцова, 61/10	79,00
453	25 ОП МГ П-453	проезд Кротова	137,00
454	25 ОП МГ П-454	от ул. Сурикова до ул. Цесовская Набережная	112,00
455	25 ОП МГ П-455	микрорайон Лесной, ул. Большая Полянка (от пр. Юрьевский до пер. Лялин)	70,00
456	25 ОП МГ П-456	мкр. Лесной, ул. Добровольческая	681,00
ИТОГО ПО ПРАВОБЕРЕЖНОМУ АДМИНИСТРАТИВНОМУ ОКРУГУ			293 289,27
СВЕРДЛОВСКИЙ АДМИНИСТРАТИВНЫЙ ОКРУГ			
1	25 ОП МГ С-001	УЧАСТОК I АВТОМОБИЛЬНОЙ ДОРОГИ ОБЩЕГО ПОЛЬЗОВАНИЯ ИРКУТСК — САДОВОДСТВО «ДОРОЖНЫЙ — СТРОИТЕЛЬ» (ОТ 0 КМ+234 М ПЕРЕСЕЧЕНИЯ УЛ. ВАРЛАМОВА И УЛ. КОСТЫЧЕВА В ЮГО-ВОСТОЧНОЙ ЧАСТИ 3-ГО ПОСЕЛКА Г. ИРКУТСКА ДО ГРАНИЦЫ ГОРОДСКОЙ ЧЕРТЫ Г. ИРКУТСКА)	691,00
2	25 ОП МГ С-002	ДОРОЖНАЯ ЧАСТЬ ЛЕВОГО БЕРЕГА (ОСНОВНОЕ НАПРАВЛЕНИЕ, СЪЕЗДЫ 1,2,3,4,5)	3 929,00
3	25 ОП МГ С-003	НАБЕРЕЖНАЯ КАИ ул., литера I	459,00
4	25 ОП МГ С-004	НИКИТИНА ул., литера I	232,00
5	25 ОП МГ С-005	НИКОЛАЯ ВИЛКОВА ул., литера I	376,00
6	25 ОП МГ С-006	НОВГОРОДСКАЯ ул., литера I	1 020,00
7	25 ОП МГ С-007	НОВО-КУЗЬМИХИНСКАЯ ул., литера I	217,00
8	25 ОП МГ С-008	НОВОКШОНОВА ул., литера I	705,00
9	25 ОП МГ С-009	ОБРУЧЕВА ул., литера I	352,00
10	25 ОП МГ С-010	ОВРАЖНАЯ ул., литера I	628,00
11	25 ОП МГ С-011	ОЛЬХОВАЯ ул., литера I	450,00
12	25 ОП МГ С-012	ОМСКАЯ ул., литера I	221,00
13	25 ОП МГ С-013	ОРЛОВСКАЯ ул., литера I	233,00
14	25 ОП МГ С-014	ОСТРОВСКОГО ул., литера I	635,30
15	25 ОП МГ С-015	ПЕРЕДОВАЯ ул., литера I	603,00
16	25 ОП МГ С-016	ПЕСТЕЛЯ ул., литера I	529,00
17	25 ОП МГ С-017	ПОМЯЛОВСКОГО ул., литера I	810,00
18	25 ОП МГ С-018	ПОСТАЛОВСКОГО ул., литера I	107,00
19	25 ОП МГ С-019	РОДНИКОВАЯ ул., литера I	800,00
20	25 ОП МГ С-020	РУБИНОВАЯ ул., литера I	94,00
21	25 ОП МГ С-021	РУМЯНЦЕВА ул., литера I	1 291,00
22	25 ОП МГ С-022	РЫЛЕЕВА ул., литера I	697,00
23	25 ОП МГ С-023	СЕЧЕНОВА ул., литера I	438,00
24	25 ОП МГ С-024	СМОЛЕНСКАЯ ул., литера I	314,50

1	2	3	4
25	25 ОП МГ С-025	СОСНОВАЯ ул., литера I	481,80
26	25 ОП МГ С-026	СПЛАВНАЯ ул., литера I	275,00
27	25 ОП МГ С-027	СТАСОВА ул., литера I	129,00
28	25 ОП МГ С-028	ТЕАТРАЛЬНАЯ ул., литера I	480,00
29	25 ОП МГ С-029	ТУРГЕНЕВА ул., литера I	1 331,80
30	25 ОП МГ С-030	УРАЛЬСКАЯ ул., литера I	285,75
31	25 ОП МГ С-031	ФАВОРСКОГО ул., литера I	1 296,00
32	25 ОП МГ С-032	ФЛЮКОВА ул., литера I	1 106,20
33	25 ОП МГ С-033	ХАРЬКОВСКАЯ ул., литера I	284,46
34	25 ОП МГ С-034	ЧАЙКОВСКОГО ул., литера I	932,85
35	25 ОП МГ С-035	ЧИТИНСКАЯ ул., литера I	284,31
36	25 ОП МГ С-036	ЧУКОТСКАЯ ул., литера I	1 032,05
37	25 ОП МГ С-037	ШМИДТА ул., литера I	975,00
38	25 ОП МГ С-038	ЭНЕРГЕТИКОВ ул., литера I	300,70
39	25 ОП МГ С-039	ЮЖНАЯ ул., литера I	290,47
40	25 ОП МГ С-040	ЯГОДНАЯ ул., литера I	397,90
41	25 ОП МГ С-041	ЯКОБИ ул., литера I	1 297,10
42	25 ОП МГ С-042	АКАДЕМИЧЕСКАЯ ул., литера I	1 948,00
43	25 ОП МГ С-043	УЛАН-БАТОРСКАЯ ул., литера I	1 979,50
44	25 ОП МГ С-044	2-Я ОЛЬХОВАЯ ул., литера I	720,00
45	25 ОП МГ С-045	3-Я ЖЕЛЕЗНОДОРОЖНАЯ ул., литера I	685,60
46	25 ОП МГ С-046	АВТОМОБИЛЬНАЯ ул., литера I	726,20
47	25 ОП МГ С-047	АКАДЕМИКА КУРЧАТОВА ул., литера I	586,00
48	25 ОП МГ С-048	АКСАКОВА ул., литера I	121,89
49	25 ОП МГ С-049	АЛЯБЬЕВА ул., литера I	188,25
50	25 ОП МГ С-050	АНГАРГЭССТРОЯ ул., литера I	371,30
51	25 ОП МГ С-051	АФАНАСЬЕВА ул., литера I	255,88
52	25 ОП МГ С-052	БАЖЕНОВА ул., литера I	199,20
53	25 ОП МГ С-053	БАЖОВА ул., литера I	177,40
54	25 ОП МГ С-054	БАКИНСКАЯ ул., литера I	171,55
55	25 ОП МГ С-055	БЕЗБОКОВА ул., литера I	1 905,20
56	25 ОП МГ С-056	БЕЛИНСКОГО ул., литера I	494,44
57	25 ОП МГ С-057	БЕЛОБОРОДОВА ул., литера I	777,80
58	25 ОП МГ С-058	БЕРЕЗОВАЯ ул., литера I	287,68
59	25 ОП МГ С-059	ГРАНИТНАЯ ул., литера I	89,80
60	25 ОП МГ С-060	ИВАНА СИВКО ул., литера I	262,04
61	25 ОП МГ С-061	ИЗВЕСТКОВАЯ ул., литера I	121,89
62	25 ОП МГ С-062	КАЛИНИНА ул., литера I	567,39
63	25 ОП МГ С-063	ЛЕРМОНТОВА ул., литера I	5 554,30
64	25 ОП МГ С-064	ЗАХАРОВА ул., литера I	892,20
65	25 ОП МГ С-065	ВАРЛАМОВА ул., литера I	1 684,00
66	25 ОП МГ С-066	ЧЕРНЫШЕВСКОГО ул., литера I	1 460,00
67	25 ОП МГ С-067	ГЕОЛОГОВ ул., литера I	630,00
68	25 ОП МГ С-068	БОЧКИНА ул., литера I	244,00
69	25 ОП МГ С-069	БЕРЕЗОВАЯ РОЩА ул., литера I	1 248,95
70	25 ОП МГ С-070	РЯБИКОВА бул., литера II	506,00
71	25 ОП МГ С-071	ФУРМАНОВА ул., литера I	299,70
72	25 ОП МГ С-072	ЧАПЛЫГИНА ул., литера I	758,70
73	25 ОП МГ С-073	ЧЕРЕМУХОВАЯ ул., литера I	295,50
74	25 ОП МГ С-074	ЦВЕТОЧНАЯ ул., литера I	678,60
75	25 ОП МГ С-075	БРОДСКОГО ул., литера I	214,70
76	25 ОП МГ С-076	ЦЕЛИННАЯ ул., литера I	791,71
77	25 ОП МГ С-077	ДЖАМБУЛА ул., литера I	690,00
78	25 ОП МГ С-078	ДОРЖИ БАНЗАРОВА ул., литера I	428,70
79	25 ОП МГ С-079	ЕРЕВАНСКАЯ ул., литера I	485,70
80	25 ОП МГ С-080	ЕЛОВАЯ ул., литера I	495,80
81	25 ОП МГ С-081	ГИДРОСТРОИТЕЛЕЙ ул., литера I	388,50
82	25 ОП МГ С-082	ИГОШИНА ул., литера I	664,90
83	25 ОП МГ С-083	ГОГОЛЯ ул., литера I	2 011,55
84	25 ОП МГ С-084	ДОБРОЛЮБОВА ул., литера I	450,00
85	25 ОП МГ С-085	ГРИБОЕДОВА ул., литера I	1 563,00
86	25 ОП МГ С-086	БОТКИНА ул., литера I	782,00
87	25 ОП МГ С-087	СЕРГЕЕВА ул., литера I	2 520,00
88	25 ОП МГ С-088	ДОСТОЕВСКОГО ул., литера I	437,10
89	25 ОП МГ С-089	СТАРО-КУЗЬМИХИНСКАЯ ул., литера I	4 168,60
90	25 ОП МГ С-090	ТЕРЕШКОВОЙ ул., литера I	1 529,10
91	25 ОП МГ С-091	ПРОФСОЮЗНАЯ ул., литера I	1 458,00
92	25 ОП МГ С-092	ПУШКИНА ул., литера I	1 454,00
93	25 ОП МГ С-093	РАКИТНАЯ ул., литера I	2 657,00
94	25 ОП МГ С-094	ПРИМОРСКИЙ мкр., литера I	195,00
95	25 ОП МГ С-095	МЕДВЕДЕВА ул., литера I	855,00
96	25 ОП МГ С-096	МИРОНОВА ул., литера I	1 100,00
97	25 ОП МГ С-097	МОЦАРТА ул., литера I	1 150,00
98	25 ОП МГ С-098	МУХИНОЙ ул., литера I	810,00
99	25 ОП МГ С-099	НАБЕРЕЖНАЯ ИРКУТА ул., литера I	1 240,00
100	25 ОП МГ С-100	ЛЕСОГОРСКАЯ ул., литера I	467,00
101	25 ОП МГ С-101	ЛИСТВЕНИЧНАЯ ул., литера I	1 054,00
102	25 ОП МГ С-102	ЛОБАЧЕВСКОГО ул., литера I	635,00
103	25 ОП МГ С-103	ЛОМОНОСОВА ул., литера I	1 009,00



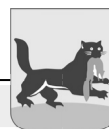
1	2	3	4
104	25 ОП МГ С-104	МАЙСКАЯ ул., литера I	667,00
105	25 ОП МГ С-105	МАКСИМОВСКАЯ ул., литера I	847,00
106	25 ОП МГ С-106	МАМИНА-СИБИРЯКА ул., литера I	1 652,00
107	25 ОП МГ С-107	РЯБИКОВА бул., литера I	2 132,00
108	25 ОП МГ С-108	2-Я ЖЕЛЕЗНОДОРОЖНАЯ ул., литера I	1 896,00
109	25 ОП МГ С-109	АЛМАЗНАЯ ул., литера I	767,60
110	25 ОП МГ С-110	5-Я ЖЕЛЕЗНОДОРОЖНАЯ ул., литера I	743,00
111	25 ОП МГ С-111	4-Я ЖЕЛЕЗНОДОРОЖНАЯ ул., литера I	2 813,00
112	25 ОП МГ С-112	1-Я ЖЕЛЕЗНОДОРОЖНАЯ ул., литера I	295,00
113	25 ОП МГ С-113	ЛЕВИТАНА ул., литера I	487,00
114	25 ОП МГ С-114	ЛЕВЫЙ БЕРЕГ КАИ ул., литера I	1 002,00
115	25 ОП МГ С-115	ЛЕСИ УКРАИНКИ ул., литера I	934,00
116	25 ОП МГ С-116	КРЯЖЕВА ул., литера I	480,00
117	25 ОП МГ С-117	БАГРАТИОНА ул., литера I	1 113,80
118	25 ОП МГ С-118	КРОПОТКИНА ул., литера I	280,00
119	25 ОП МГ С-119	КРУПСКОЙ ул., литера I	130,00
120	25 ОП МГ С-120	БОРОДИНА ул., литера I	882,00
121	25 ОП МГ С-121	БОТАНИЧЕСКАЯ ул., литера I	392,00
122	25 ОП МГ С-122	БУЛАВИНА ул., литера I	374,00
123	25 ОП МГ С-123	ВОРОНЕЖСКАЯ ул., литера I	1 258,71
124	25 ОП МГ С-124	ГЕРЦЕНА ул., литера I	566,00
125	25 ОП МГ С-125	ДАРГОМЫЖСКОГО ул., литера I	189,00
126	25 ОП МГ С-126	ДОЛГОПОЛОВА ул., литера I	499,00
127	25 ОП МГ С-127	ДРУЖБЫ ул., литера I	1 250,00
128	25 ОП МГ С-128	ЕЛАНСКАЯ ул., литера I	876,50
129	25 ОП МГ С-129	ЖУКОВСКОГО ул., литера I	1 622,50
130	25 ОП МГ С-130	ЗВЕЗДИНСКАЯ ул., литера I	1 373,50
131	25 ОП МГ С-131	ИВАНА ФРАНКО ул., литера I	928,63
132	25 ОП МГ С-132	ИНДУСТРИАЛЬНАЯ ул., литера I	595,71
133	25 ОП МГ С-133	ИРКУТНАЯ ул., литера I	412,80
134	25 ОП МГ С-134	КАЙСКАЯ ул., литера I	1 595,40
135	25 ОП МГ С-135	КАСАТКИНА ул., литера I	478,00
136	25 ОП МГ С-136	КАСЬЯНОВА ул., литера I	1 300,06
137	25 ОП МГ С-137	КЛАРЫ ЦЕТКИН ул., литера I	1 009,00
138	25 ОП МГ С-138	КОЛХОЗНАЯ ул., литера I	1 223,00
139	25 ОП МГ С-139	КОЛЬЦОВА ул., литера I	1 440,00
140	25 ОП МГ С-140	КОСТРОМСКАЯ ул., литера I	462,00
141	25 ОП МГ С-141	КОСТЫЧЕВА ул., литера I	836,00
142	25 ОП МГ С-142	ФАДЕЕВА пер., литера I	425,00
143	25 ОП МГ С-143	Аргунова ул., литера I	2 894,20
144	25 ОП МГ С-144	МАРШАЛА КОНЕВА ул., литера I	2 180,00
145	25 ОП МГ С-145	ЧЕЛНОКОВА ул., литера I	1 280,00
146	25 ОП МГ С-146	ЮБИЛЕЙНЫЙ мкр., литера I	4 152,00
147	25 ОП МГ С-147	МАЯКОВСКОГО ул., литера I	2 722,10
148	25 ОП МГ С-148	САЛАЦКОГО ул., литера I	406,00
149	25 ОП МГ С-149	МАМИНА-СИБИРЯКА ул., литера I	152,00
150	25 ОП МГ С-150	ВАМПИЛОВА ул.	2 564,00
151	25 ОП МГ С-151	литера I, от ул. Лермонтова вдоль домов № 327-а, № 327-б, 327-в, 333, 333-б, 333-г, 333-в, 297-в, 297, 297-а, 283-в, 279/8, 279/9, 279/10, 275-б, 275-а, 275, 261-б, 261-а по ул. Лермонтова	1 720,00
152	25 ОП МГ С-152	СПОРТИВНЫЙ пер., литера I	407,00
153	25 ОП МГ С-153	ПРОЕЗД РЯБИКОВА бул.	1 254,00
154	25 ОП МГ С-154	литера I, от ул. Якоби до садоводства (мимо садоводства «Ерши»)	1 252,00
155	25 ОП МГ С-155	ШПАЛЬНАЯ ВЕТКА ул.	290,00
156	25 ОП МГ С-156	1-Й КУЗЬМИХИНСКИЙ пер.	284,00
157	25 ОП МГ С-157	ПРИРЕЛЬСОВЫЕ СКЛАДЫ ул.	1 083,00
158	25 ОП МГ С-158	ШАПОВАЛОВА пер.	466,00
159	25 ОП МГ С-159	ОЛЬХОНСКИЙ пер.	554,00
160	25 ОП МГ С-160	КОРОЛЕНКО пер.	199,00
161	25 ОП МГ С-161	4-Й ИРКУТНЫЙ пер.	241,00
162	25 ОП МГ С-162	ИРКУТНЫЙ пер.	280,00
163	25 ОП МГ С-163	ВЕСЕННИЙ пр.	333,00
164	25 ОП МГ С-164	МОСТОВОЙ пр.	126,00
165	25 ОП МГ С-165	ОФИЦЕРСКИЙ пр.	195,00
166	25 ОП МГ С-166	КОРОЛЕНКО ул.	104,00
167	25 ОП МГ С-167	АВТОМОБИЛЬНАЯ ДОРОГА от ул. АРГУНОВА до ул. ДОРЖИ БАНЗАРОВА	1 544,00
168	25 ОП МГ С-168	ПРОЕЗД МЕЖДУ МКР. ПЕРВОМАЙСКИЙ И МКР. УНИВЕРСИТЕТСКИЙ	316,24
169	25 ОП МГ С-169	ПРАВЫЙ БЕРЕГ КАИ ул., литера I	436,20
170	25 ОП МГ С-170	АВТОМОБИЛЬНАЯ ДОРОГА от ул. Костычева в сторону СНТ «Энергетик», СНТ «Березка»	417,00
171	25 ОП МГ С-171	ЮБИЛЕЙНЫЙ мкр., вдоль гаражного кооператива № 23 и домов №№ 82, 89, 90, 97, 99, 107, 108, 109, 110, 111, 112	1 664,00
172	25 ОП МГ С-172	ЮБИЛЕЙНЫЙ мкр., от дома № 32 вдоль дома № 33 к поликлинике № 6	216,00
173	25 ОП МГ С-173	ЮБИЛЕЙНЫЙ мкр., от дома № 54 вдоль дома № 57 и МБДОУ № 58 и к дому № 60а	378,00

1	2	3	4
174	25 ОП МГ С-174	объездная дорога мкр. Первомайский — мкр. Университетский	3 541,00
175	25 ОП МГ С-175	АЛЕКСАНДРА ВАМПИЛОВА ул., литера I	1 055,00
176	25 ОП МГ С-176	ОТ ВНИИФТРИ до ЕРШОВСКОГО ЗАЛИВА «ЕРШИ»	1 108,64
177	25 ОП МГ С-177	ГОНЧАРОВА ул., литера I	954,50
178	25 ОП МГ С-178	ЗЕЛЕНЫЙ пер.	164,00
179	25 ОП МГ С-179	проезд от дома № 2 по ул. Воронежская (МОУ Лицей № 1), по ул. Медведева, до дома № 15 по ул. Медведева, (детский сад № 173)	358,00
180	25 ОП МГ С-180	проезд УНИВЕРСИТЕТСКИЙ мкр., д. 47, (детский сад № 171)	149,00
181	25 ОП МГ С-181	проезд УНИВЕРСИТЕТСКИЙ мкр., д. 5, (детский сад № 147)	110,00
182	25 ОП МГ С-182	проезд АКАДЕМИЧЕСКАЯ ул., д. 70, (поликлиника № 6 детская)	99,00
183	25 ОП МГ С-183	проезд ЛЕРМОНТОВА ул., д. 265-а, (детский сад № 146)	97,00
184	25 ОП МГ С-184	проезд АКАДЕМИЧЕСКАЯ ул., д. 5, (школа № 75)	247,00
185	25 ОП МГ С-185	проезд УНИВЕРСИТЕТСКИЙ мкр., д. 53, (детский сад № 167)	70,00
186	25 ОП МГ С-186	проезд ЧАЙКОВСКОГО ул., д. 12-б, (детский сад № 53)	93,00
187	25 ОП МГ С-187	проезд АКАДЕМИЧЕСКАЯ ул., д. 8, (детский сад № 107)	84,00
188	25 ОП МГ С-188	проезд РЯБИКОВА бул., д. 13-а, (школа № 2)	109,00
189	25 ОП МГ С-189	проезд ЛЕРМОНТОВА ул., д. 261-г, (детский сад № 131)	201,00
190	25 ОП МГ С-190	проезд ПЕРВОМАЙСКИЙ мкр., д. 20, (детский сад № 36)	117,00
191	25 ОП МГ С-191	проезд УНИВЕРСИТЕТСКИЙ мкр., д. 79, (поликлиника № 17)	23,00
192	25 ОП МГ С-192	проезд АЛМАЗНАЯ ул., д. 12-а, (детский сад № 163)	191,00
193	25 ОП МГ С-193	проезд ПЕРВОМАЙСКИЙ мкр., д. 23-а, (поликлиника № 4)	14,00
194	25 ОП МГ С-194	проезд ПЕРВОМАЙСКИЙ мкр., д. 78, (детский сад № 165)	78,00
195	25 ОП МГ С-195	проезд ПОМЯЛОВСКОГО ул., от дома № 19 по ул. Помяловского, вдоль забора детского сада № 144 (ул. Помяловского, 1-а), до дома № 1-б по ул. Помяловского	114,00
196	25 ОП МГ С-196	проезд ГЕОЛОГОВ ул., по ул. Геологов до д. 30-а (детский сад № 115)	142,00
197	25 ОП МГ С-197	проезд АЛМАЗНАЯ ул., д. 14-а, (детский сад № 174)	156,00
198	25 ОП МГ С-198	проезд МУХИНОЙ ул., д. 20/1, (детский сад № 176)	154,00
199	25 ОП МГ С-199	УНИВЕРСИТЕТСКИЙ мкр.	2 300,00
200	25 ОП МГ С-200	проезд ЧЕЛНОКОВ ул., д. 20, (Поликлиника № 5)	139,00
201	25 ОП МГ С-201	проезд ЮБИЛЕЙНЫЙ мкр., д. 35, (поликлиника № 6)	164,00
202	25 ОП МГ С-202	проезд ЮБИЛЕЙНЫЙ мкр., д. 130	328,00
203	25 ОП МГ С-203	проезд по ул. Юрия Тена (д/с № 184) «Союз»	135,00
204	25 ОП МГ С-204	проезд от ул. Мелентьева до дома № 333-б по ул. Лермонтова (д/с № 153)	5,00
205	25 ОП МГ С-205	проезд УНИВЕРСИТЕТСКИЙ мкр., д. 32, (детский сад № 166)	118,00
206	25 ОП МГ С-206	проезд УНИВЕРСИТЕТСКИЙ мкр., д. 18, (детский сад № 164)	147,00
207	25 ОП МГ С-207	проезд от ул. Лермонтова, вдоль д. 281/1, 281/2, 281/3, 283, 283-а, 283-б (поликлиника ИНЦ РАН), до дома № 297 по ул. Лермонтова (детский сад № 124)	360,00
208	25 ОП МГ С-208	проезд МАМИНА-СИБИРЯКА ул., д. 1, (детский сад № 155)	247,00
209	25 ОП МГ С-209	проезд РЯБИКОВА бул., д. 14, (детский сад № 142)	19,00
210	25 ОП МГ С-210	проезд ЮБИЛЕЙНЫЙ мкр., д. 102-а, (детский сад № 179)	143,00
211	25 ОП МГ С-211	внутриквартальный проезд МАЯКОВСКОГО ул., д. 14, (Школа № 71)	15,00
212	25 ОП МГ С-212	СЕРГЕЕВА ул., ОТ УЛ. СЕРГЕЕВА ДО НОВО-МЕЛЬНИКОВО	5 473,00
213	25 ОП МГ С-213	МУХИНОЙ ул., ОТ УЛ. МУХИНОЙ В ПОС. ЮЖНЫЙ	371,00
214	25 ОП МГ С-214	ПРИМОРСКИЙ мкр., ОКРУЖНАЯ ДОРОГА МИКРОРАЙОНА ПРИМОРСКИЙ ОТ ГЭС ДО КОЧУБИХИНСКОГО ЛОГА (СТАРАЯ КУЗЬМИХА)	1 900,00
215	25 ОП МГ С-215	СИНЮШИНА ГОРА, ОКРУЖНАЯ ДОРОГА СИНЮШИНОЙ ГОРЫ	318,00
216	25 ОП МГ С-216	БАГРАТИОНА ул., д. 48, К НИИФТРИ	614,00
217	25 ОП МГ С-217	ДОРЖИ БАНЗАРОВА ул., д. 1, ОТ МАСЛОЖИРКОМБИНАТА ДО ШЕЛЕХОВСКОГО ТРАКТА	975,00
218	25 ОП МГ С-218	ЮБИЛЕЙНЫЙ мкр., д. 100, ОТ 6 ПОСЕЛКА ГЭС ДО ОБЛАСТНОЙ БОЛЬНИЦЫ	1 600,00
219	25 ОП МГ С-219	ЮБИЛЕЙНЫЙ мкр., ОКРУЖНАЯ ДОРОГА 6 ПОСЕЛКА ГЭС	2 145,00
220	25 ОП МГ С-220	БАГРАТИОНА ул., д. 52, ОТ УЛ. БОРОДИНА ДО ДОМА ПРЕСТАРЕЛЫХ	550,00
221	25 ОП МГ С-221	ДОРОГА ПЕШЕХОДНАЯ ДОРЖИ БАНЗАРОВА ул., д. 6	139,00
222	25 ОП МГ С-222	от строения № 5 по ул. Фаворского до выездного знака	247,00



1	2	3	4
223	25 ОП МГ С-223	внутриквартальный проезд РЯБИКОВА бул., от бул. Рябикова, д. 8-а вдоль дома 5-а до бул. Рябикова	190,00
224	25 ОП МГ С-224	г. Иркутск, от ул. Маршала Конева до бул. Рябикова, 23-а Литера 12	460,00
225	25 ОП МГ С-225	внутриквартальный проезд РЯБИКОВА бул., от бул. Рябикова, 8-а вдоль домов 6-а, 7-а, 3-а между домами 5-а и 2-а до бул. Рябикова	456,00
226	25 ОП МГ С-226	внутриквартальный проезд от бул. Рябикова, д. 2-а вдоль домов 1-а (с обеих сторон), 11-а по бул. Рябикова	460,00
227	25 ОП МГ С-227	внутриквартальный проезд РЯБИКОВА бул., от бул. Рябикова, д. 6 вдоль домов 9, 11, 12 по бул. Рябикова до бул. Рябикова, д. 1-в с проездами к домам 3, 2, 1 по бул. Рябикова	218,00
228	25 ОП МГ С-228	внутриквартальный проезд от бул. Рябикова, д. 7 вдоль домов 7-б, 7-в, 6, 9, 3 по бул. Рябикова до бул. Рябикова, д. 4	352,00
229	25 ОП МГ С-229	внутриквартальный проезд от бул. Рябикова, д. 2-в до бул. Рябикова, д. 18	190,00
230	25 ОП МГ С-230	внутриквартальный проезд РЯБИКОВА бул., вдоль домов 33, 34, 35, 36, 37, 38, 39, 41, 42, 42-б	1 179,00
231	25 ОП МГ С-231	внутриквартальный проезд БУЛАВИНА ул., от ул. Булавина, д. 78 вдоль домов 10/2, 10/3, 10/4, 10/5, 10/6 по ул. Булавина до ул. Булавина, д. 12	374,00
232	25 ОП МГ С-232	внутриквартальный проезд МАРШАЛА КОНЕВА ул., вдоль домов 48, 40 по ул. Маршала Конева до ул. Маршала Конева, д. 46	227,00
233	25 ОП МГ С-233	внутриквартальный проезд РЯБИКОВА бул., вдоль дома 12-б по бул. Рябикова, между домами 11-а, 7-а, 4-а и заезд во двор между домами 12-а и 11-а по бул. Рябикова	152,00
234	25 ОП МГ С-234	внутриквартальный проезд ИГОШИНА ул.	286,00
235	25 ОП МГ С-235	внутриквартальный проезд вдоль дома 4 по бул. Рябикова	127,00
236	25 ОП МГ С-236	внутриквартальный проезд от ул. Маршала Конева до бул. Рябикова вдоль дома 20-а по бул. Рябикова	310,00
237	25 ОП МГ С-237	внутриквартальный проезд от бул. Рябикова, д. 33 вдоль домов 33, 36/1, 36/6 до бул. Рябикова, д. 42-в	457,00
238	25 ОП МГ С-238	по ул. Молчанова — Сибирского на участке от ул. Фадеева до ул. Бакинская	408,00
239	25 ОП МГ С-239	подъезд к СНТ Садовод со стороны ул. Терешковой	11,00
240	25 ОП МГ С-240	подъезд к ДНП им. Мичурина со стороны мкр. Первомайский, д. 79	11,00
241	25 ОП МГ С-241	Проезжая часть УЛАН-БАТОРСКАЯ ул.	522,00
242	25 ОП МГ С-242	АНОСОВА ул.	357,00
243	25 ОП МГ С-243	от Подгорного проезда до ул. Помяловского	224,00
244	25 ОП МГ С-244	внутриквартальный проезд РЯБИКОВА бул., от бул. Рябикова, д. 42-в вдоль домов 23-а, 23-б, 23-в, 23, 25 по ул. Доржи Банзарова	283,00
245	25 ОП МГ С-245	ЛЕРМОНТОВА ул., д. 255/1, проезжая часть в районе «Ледового дворца»	287,00
246	25 ОП МГ С-246	мкр. Ершовский	685,00
247	25 ОП МГ С-247	от мкр. Юбилейный до мкр. Ершовский	464,00
248	25 ОП МГ С-248	внутриквартальный проезд от ул. Маршала Конева до бул. Рябикова вдоль дома 9-а по бул. Рябикова	322,00
249	25 ОП МГ С-249	внутриквартальный проезд от ул. Маршала Конева до ул. Маршала Конева, д. 36	101,00
250	25 ОП МГ С-250	внутриквартальный проезд между домами 13, 14 по бул. Рябикова (д/с 139 и д/с 142)	134,00
251	25 ОП МГ С-251	внутриквартальный проезд от ул. Маршала Конева вдоль домов 48, 50 и через арку домов 20/6, 20/7 по ул. Маршала Конева	202,00
252	25 ОП МГ С-252	внутриквартальный проезд от бул. Рябикова вдоль домов 27-а, 27, 31-н по бул. Рябикова до бул. Рябикова, д. 24	208,00
253	25 ОП МГ С-253	внутриквартальный проезд от дома № 63 до дома № 76 мкр. Первомайский	600,00
254	25 ОП МГ С-254	Проезжая часть ул. Аргунова	52,00
255	25 ОП МГ С-255	внутриквартальный проезд от бул. Рябикова, д. 19 вдоль стадиона и домов 49, 50, 53, 52 по бул. Рябикова до ул. Доржи Банзарова	629,00
256	25 ОП МГ С-256	внутриквартальный проезд от бул. Рябикова, д. 16 вдоль домов 20, 23, 1-в по бул. Рябикова до бул. Рябикова, д. 1-д	134,00
257	25 ОП МГ С-257	внутриквартальный проезд от бул. Рябикова, д. 20 вдоль домов 23, 19 и через арку дома 1-д до бул. Рябикова	474,00
258	25 ОП МГ С-258	внутриквартальный проезд от бул. Рябикова, д. 9 вдоль домов 11, 12 по бул. Рябикова до бул. Рябикова, д. 16	332,00
259	25 ОП МГ С-259	внутриквартальный проезд от бул. Рябикова, 15-а до бул. Рябикова, д. 15-б	200,00
260	25 ОП МГ С-260	внутриквартальный проезд от ул. Маршала Конева, д. 52 вдоль домов 50, 20/15, 56, 20/16, 20/17, 20/18, 20/19, 20/20, 88 по ул. Маршала Конева до ул. Маршала Конева, д. 20/34	399,00
261	25 ОП МГ С-261	внутриквартальный проезд от бул. Рябикова, 10-а до бул. Рябикова, д. 7-а	78,00
262	25 ОП МГ С-262	внутриквартальный проезд от бул. Рябикова, д. 61 вдоль домов 60, 61, 62 по бул. Рябикова и домов 37, 39, 35, 31, 33, 27, 29, 23, 25 по ул. Доржи Банзарова	800,00
263	25 ОП МГ С-263	Проезжая часть на участке от дома № 15 по ул. Академическая (кафе «Неагара») до дома № 9 по ул. Безбокова	128,00

1	2	3	4
264	25 ОП МГ С-264	подъезд к СНТ Пенсионер со стороны ул. Терешковой	122,00
265	25 ОП МГ С-265	ЮБИЛЕЙНЫЙ мкр.	577,00
266	25 ОП МГ С-266	внутриквартальный проезд от ул. Маршала Конева, д. 30 вдоль домов 34, 42, 44 до ул. Маршала Конева, д. 46	160,00
267	25 ОП МГ С-267	в мкр. «Союз» от дома № 17 проезд Юрия Тена до дома № 27 проезда Юрия Тена	580,00
268	25 ОП МГ С-268	внутриквартальный проезд от бул. Рябикова вдоль домов 4, 5, 7, 8, 10 по бул. Рябикова до бул. Рябикова, д. 16	605,00
269	25 ОП МГ С-269	внутриквартальный проезд от бул. Рябикова, д. 16 вдоль дома 17 до бул. Рябикова, д. 29	176,00
270	25 ОП МГ С-270	внутриквартальный проезд от бул. Рябикова до бул. Рябикова, д. 30 и гаражного кооператива № 8	222,00
271	25 ОП МГ С-271	внутриквартальный проезд к дому 31-в по бул. Рябикова	30,00
272	25 ОП МГ С-272	внутриквартальный проезд БУЛАВИНА ул.	446,00
273	25 ОП МГ С-273	внутриквартальный проезд от бул. Рябикова, д. 4-в (школа-интернат № 12) вдоль гаражного кооператива № 27 до бул. Рябикова, д. 2-а с отворотом к ул. Маршала Конева, д. 68	607,00
274	25 ОП МГ С-274	на участке от дома № 63/2а в мкр. Юбилейный до мкр. Ершовский	755,00
275	25 ОП МГ С-275	внутриквартальный проезд от ул. Маршала Конева вдоль домов 12-б, 12-а по бул. Рябикова	85,00
276	25 ОП МГ С-276	внутриквартальный проезд от бул. Рябикова, д. 31-б вдоль домов 44-б, 44-а, 45-а, 45-б, 45-в, 45-в/1, 56, 55, 55-а по бул. Рябикова до ул. Доржи Банзарова	1 240,00
277	25 ОП МГ С-277	ПОДЪЕЗД К СНТ «ЖЕЛЕЗНОДОРОЖНИК» СО СТОРОНЫ КАЙСКОЙ ГОРЫ	26,00
278	25 ОП МГ С-278	внутриквартальный проезд от ул. Маршала Конева вдоль ЖК «Иркутский дворик-2» и гаражного кооператива № 100 до домов 98, 97, 100/1 по бул. Рябикова	768,00
279	25 ОП МГ С-279	внутриквартальный проезд от бул. Рябикова, д. 29 вдоль домов 18, 19, 21, 22 с проездом к дому 26 по бул. Рябикова до бул. Рябикова, д. 22/1	392,00
280	25 ОП МГ С-280	внутриквартальный проезд вдоль домов 31, 32 по бул. Рябикова	112,00
281	25 ОП МГ С-281	внутриквартальный проезд от бул. Рябикова, д. 19-а вдоль дома 18-а по бул. Рябикова до бул. Рябикова, д. 9-а	251,00
282	25 ОП МГ С-282	внутриквартальный проезд от бул. Рябикова во двory домов 32-а, 32-б по бул. Рябикова	184,00
283	25 ОП МГ С-283	внутриквартальный проезд от ул. Маршала Конева вдоль дома 11-б по бул. Рябикова	75,00
284	25 ОП МГ С-284	внутриквартальный проезд от ул. Маршала Конева, д. 12-б вдоль дома 16 по ул. Маршала Конева до ЖК «Иркутский дворик-2»	284,00
285	25 ОП МГ С-285	внутриквартальный проезд от ул. Маршала Конева, д. 78 вдоль домов 72, 70, 66 по ул. Маршала Конева до домов 68, 64 по ул. Маршала Конева	710,00
286	25 ОП МГ С-286	внутриквартальный проезд от бул. Рябикова вдоль домов 22-а, 21-а по бул. Рябикова	674,00
287	25 ОП МГ С-287	внутриквартальный проезд от ул. Маршала Конева, д. 12 вдоль домов 12-а, 14-б, 14, 30, 20/5, 20/6, 20/7, 20/8, 20/9, 20/10, 20/11, 20/1а, 20/25, 20/26, 20/27, 20/29, через арки домов 20/3, 20/4 до ул. Маршала Конева, д. 78	1 007,00
288	25 ОП МГ С-288	внутриквартальный проезд вдоль домов 44-б, 44-а по бул. Рябикова со стороны гаражного кооператива № 12	230,00
289	25 ОП МГ С-289	внутриквартальный проезд вдоль домов 54/2, 54, 56, 55, 55-а, 59 по бул. Рябикова	425,00
290	25 ОП МГ С-290	Автомобильная дорога ЮБИЛЕЙНЫЙ мкр.	1 010,00
291	25 ОП МГ С-291	от ул. Лермонтова, 108-а до гаражного кооператива № 54 по ул. 4-я Железнодорожная, 106	507,00
292	25 ОП МГ С-292	подъезд к СНТ Ангара со стороны ул. Набережная мкр. Ершовский	580,00
293	25 ОП МГ С-293	внутриквартальный проезд от бул. Рябикова, д. 13 до бул. Рябикова, д. 7-в	61,00
294	25 ОП МГ С-294	подъезд к СНТ «Сибирский садовод» со стороны ул. Маршала Конева	63,00
295	25 ОП МГ С-295	внутриквартальный проезд от ул. Маршала Конева вдоль домов 20/29, 20/31, 20/32, 20/33, 20/34 по ул. Маршала Конева до ул. Маршала Конева, д. 76	150,00
296	25 ОП МГ С-296	проезд от дома № 2 по ул. Ивана Франко до дома № 16 по ул. Игошина	283,00
297	25 ОП МГ С-297	Участок автомобильной дороги с земельно-гравийным покрытием на участке от дома № 63-б по ул. Профсоюзная до дома № 36-а по ул. Челнокова	180,00
298	25 ОП МГ С-298	В районе домов № 82, 84, 85, 88 мкр. Юбилейный	430,00
299	25 ОП МГ С-299	От ул. Академическая до здания № 2-б по ул. Мухиной	320,00
300	25 ОП МГ С-300	Внутриквартальный проезд, расположенный на участке между ул. Гоголя и ул. Пушкина	150,00
301	25 ОП МГ С-301	ул. Изумрудная	357,00
302	25 ОП МГ С-302	НАБЕРЕЖНАЯ ул., мкр. Ершовский	801,00
303	25 ОП МГ С-303	ул. Мамина-Сибиряка, д. № 21 (Детский сад № 74)	251,00
304	25 ОП МГ С-304	Иркутская область, г. Иркутск, от ул. Гоголя до дома № 69 по ул. Гоголя (детский сад № 37)	40,00
305	25 ОП МГ С-305	Иркутская область, г. Иркутск, от ул. 2-я Железнодорожная до дома № 6 по ул. Боткина (детский сад № 216)	119,00



1	2	3	4
306	25 ОП МГ С-306	ИГОШИНА ул., д. 20, (Детский сад № 89)	210,00
307	25 ОП МГ С-307	ИГОШИНА ул., д. 20а, (Детский сад № 182)	201,00
308	25 ОП МГ С-308	проезжая часть в районе стадиона «Автомобилист», от ул. Стасова до ЖК «Академия»	341,00
309	25 ОП МГ С-309	ул. Воронежская на участке от здания 2 стр. 11 до здания 27-а	760,00
310	25 ОП МГ С-310	Проезд от д. 4 до д. 4/2 ул. Доржи Банзарова	139,00
311	25 ОП МГ С-311	мкр. Юбилейный на участке от д. 43 до д. 39	321,00
312	25 ОП МГ С-312	мкр. Юбилейный от д. 20 до д. 34	456,00
313	25 ОП МГ С-313	Проезд от ул. Смоленская до строения № 2 по ул. Смоленская	54,00
314	25 ОП МГ С-314	Иркутская область, г. Иркутск, микрорайон Университетский, № 33 (Школа № 55)	150,00
315	25 ОП МГ С-315	мкр. Юбилейный, д. 37/1 (школа № 18)	113,00
316	25 ОП МГ С-316	мкр. Юбилейный, д. 64, Школа № 4	106,00
317	25 ОП МГ С-317	от д. 21 ул. Пестеля до ул. Мамина-Сибиряка	180,00
318	25 ОП МГ С-318	от д. 41 ул. Пестеля до ул. Мамина-Сибиряка	200,00
319	25 ОП МГ С-319	от д. № 29 ул. Чаплыгина до д. 69 ул. Варламова	74,00
320	25 ОП МГ С-320	от объездной дороги мкр. Университетский до здания № 84 мкр. Университетский	288,00
321	25 ОП МГ С-321	от здания № 2/1 до здания № 53-а в мкр. Университетский	584,00
322	25 ОП МГ С-322	от конечной остановки общественного транспорта (трамвай) «Студгородок» до ул. 4-я Железнодорожная	106,00
323	25 ОП МГ С-323	от объездной дороги мкр. Университетский до детского сада № 166 (мкр. Университетский, 32)	85,00
324	25 ОП МГ С-324	от объездной дороги мкр. Юбилейный к дому № 56/1 ул. Багратиона	161,00
325	25 ОП МГ С-325	в районе домов 109, 111, 112, 113, 114, 115, 116, 46, 34 мкр. Радужный	463,00
326	25 ОП МГ С-326	К городской клинической больнице 10 (бульвар Рябикова, 31-а лит. Б1)	33,00
327	25 ОП МГ С-327	От ул. Помяловского вдоль дома № 2 ул. Костычева	143,00
328	25 ОП МГ С-328	Юбилейный мкр., д. 26, Детский сад № 123	31,00
329	25 ОП МГ С-329	проезд мкр. Юбилейный, д. № 59 (детский сад № 58)	302,00
330	25 ОП МГ С-330	проезд мкр. Юбилейный, д. № 73 (детский сад № 62)	272,00
331	25 ОП МГ С-331	г. Иркутск, (проезд № 2) от ул. Мелентьева до дома № 299 по ул. Лермонтова (средняя школа № 24)	36,00
332	25 ОП МГ С-332	Внутриквартальный проезд, г. Иркутск, микрорайон Университетский, 73 (Детский сад № 169)	165,00
333	25 ОП МГ С-333	Внутриквартальный проезд, г. Иркутск, микрорайон Университетский, д. 108 (Детский сад № 183)	196,00
334	25 ОП МГ С-334	Внутриквартальный проезд, г. Иркутск, ул. Новокосовая, д. № 61	280,00
335	25 ОП МГ С-335	Микрорайон Университетский, № 85 (Гимназия № 2)	62,00
336	25 ОП МГ С-336	(проезд № 1) от д. № 313а/1 по ул. Лермонтова, вдоль д. № 313а до д. № 331 по ул. Лермонтова (средняя школа № 24) и от ул. Мелентьева, мимо д. № 313В по ул. Лермонтова, до д. № 313А по ул. Лермонтова	307,00
337	25 ОП МГ С-337	от ул. Булавина вдоль домов №№ 13, 15 по ул. Сергеева	336,00
338	25 ОП МГ С-338	Проезд от дома № 7 до строения № 13-а по ул. Академика Курчатова	360,00
339	25 ОП МГ С-339	Участок автомобильной дороги в ЖК «Союз»	980,00
340	25 ОП МГ С-340	от д. 13-б/1 бульвар Рябикова (гаражный кооператив № 9) до 13-б/3 бульвар Рябикова (гаражный кооператив № 9а)	877,00
341	25 ОП МГ С-341	от круговой дороги мкр. Юбилейный до многоквартирного дома № 71 мкр. Юбилейный	124,00
342	25 ОП МГ С-342	от д. 13 до д. 16 ул. Геологов	446,00
343	25 ОП МГ С-343	от д. 28-а ул. Геологов до ул. Академическая	882,00
344	25 ОП МГ С-344	от д. 110-а ул. Грибоедова до д. 104-в ул. 4-я Железнодорожная	286,00
345	25 ОП МГ С-345	от ул. Булавина до строения 13 лит А бульвар Рябикова (СОШ № 2)	84,00
346	25 ОП МГ С-346	от ул. Лермонтова до ул. Фаворского	547,00
347	25 ОП МГ С-347	от дома 1 до дома 13 мкр. Первомайский	356,00
348	25 ОП МГ С-348	на участке от д. 110 до д. 110-а ул. Лермонтова	462,00
349	25 ОП МГ С-349	от дома 22 до дома 22-в ул. Автомобильная	154,00
350	25 ОП МГ С-350	от многоквартирного дома № 115/1 мкр. Юбилейный до Иркутской областной психиатрической больницы № 1 (мкр. Юбилейный, д. 11-а)	175,00
351	25 ОП МГ С-351	от дома 92 до строения 96 ст. 1 ул. Маршала Конева	395,00
352	25 ОП МГ С-352	в районе дома по ул. Радиостанция, 5	389,00
353	25 ОП МГ С-353	ул. Маршала Конева	813,00
354	25 ОП МГ С-354	проезжая часть расположенная на участке от дд. 96, 104 ул. Аргунова до бульвар Рябикова в районе ООТ «Ново-Иркутская ТЭЦ»	1 337,00
355	25 ОП МГ С-355	от ул. Шмидта до дома № 1 по ул. Флюкова	174,00
356	25 ОП МГ С-356	От объездной дороги мкр. Юбилейный к областной клинической психоневрологической больнице (мкр. Юбилейный, 11-а) и клиническому госпиталю ветеранов (мкр. Юбилейный, 9-а)	1 453,00
357	25 ОП МГ С-357	Джамбула Боткина (Авто развязка)	150,00
358	25 ОП МГ С-358	От ул. Передовая (в районе строения № 40/1) до дома № 1-а ул. Безбокова и до ул. Лиственичная	442,00
359	25 ОП МГ С-359	вдоль домов №№ 55, 57, 103, 105 ул. Аргунова	276,00

1	2	3	4
360	25 ОП МГ С-360	г. Иркутск, от ул. Маршала Конева до бульвар Рябикова, 23-а Литера 11	200,00
361	25 ОП МГ С-361	на участке от ул. Захарова до ул. Якоби	145,00
362	25 ОП МГ С-362	от торгового павильона мкр. Юбилейный, д. 48/1 до МКД № 54/1 ул. Багратиона	130,00
363	25 ОП МГ С-363	в районе железнодорожного виадука на участке от объездной дороги Первомайский — Университетский до ул. Родниковая и ул. Левый берег Каи	390,00
364	25 ОП МГ С-364	от ул. Академическая до объездной мкр. Юбилейный	530,00
365	25 ОП МГ С-365	на участке от многоквартирного дома № 112 вдоль домов 5, 17-а, 17-б, 9, 10, 11 микрорайона Юбилейный до пер. Ольхонский	780,00
366	25 ОП МГ С-366	мкр. Первомайский, вдоль многоквартирного дома № 71 микрорайона Первомайский до детского сада № 83 (микрорайон Первомайский, 68)	150,00
367	25 ОП МГ С-367	ул. Вампилова вдоль домов мкр. Первомайский № 32, 33 доходящая до ЗУ с када. номером 38:36:000030:1030, часть участка дороги от ЗУ с када. номером 38:36:000030:1030 до круговой дороги мкр. Первомайский	228,00
ИТОГО ПО СВЕРДЛОВСКОМУ АДМИНИСТРАТИВНОМУ ОКРУГУ			230 223,60
ИТОГО ПО ГОРОДУ ИРКУТСКУ			1 021 358,84

».

**РОССИЙСКАЯ ФЕДЕРАЦИЯ
АДМИНИСТРАЦИЯ ГОРОДА ИРКУТСКА
ПОСТАНОВЛЕНИЕ**

от 23.08.2023

№ 031-06-608/23

О внесении изменения в Приложение № 1 к постановлению администрации города Иркутска от 13 июля 2017 года № 031-06-688/7 «О подготовке и реализации бюджетных инвестиций в объекты капитального строительства муниципальной собственности»

Руководствуясь статьей 79 Бюджетного кодекса Российской Федерации, статьей 16 Федерального закона от 6 октября 2003 года № 131-ФЗ «Об общих принципах организации местного самоуправления в Российской Федерации», статьями 11, 37, 38, 42 Устава города Иркутска, постановлением администрации города Иркутска от 13 октября 2014 года № 031-06-1183/14 «Об утверждении Порядка принятия решений о подготовке и реализации, а также осуществления бюджетных инвестиций в объекты капитального строительства муниципальной собственности и приобретение объектов недвижимого имущества в муниципальную собственность муниципального образования город Иркутск», администрация города Иркутска

ПОСТАНОВЛЯЕТ:

1. Внести в Приложение № 1 к постановлению администрации города Иркутска от 13 июля 2017 года № 031-06-688/7 «О подготовке и реализации бюджетных инвестиций в объекты капитального строительства муниципальной собственности» с последним изменением, внесенным постановлением администрации города Иркутска от 13 июня 2023 года № 03106-440/23, изменение, изложив его в редакции Приложения к настоящему Постановлению.

2. Отделу документационного обеспечения и архива организационного управления аппарата администрации города Иркутска внести в оригинал постановления администрации города Иркутска от 13 июля 2017 года № 031-06-688/7 «О подготовке и реализации бюджетных инвестиций в объекты капитального строительства муниципальной собственности» информационную справку о внесенном настоящим Постановлением изменении.

3. Управлению по информационной политике аппарата администрации города Иркутска опубликовать настоящее Постановление с Приложением и разместить на официальном сайте органов местного самоуправления города Иркутска в информационно-телекоммуникационной сети «Интернет».

4. Настоящее Постановление вступает в силу со дня его официального опубликования.

5. Контроль за исполнением настоящего Постановления возложить на заместителя мэра — председателя комитета городского обустройства администрации города Иркутска.

Мэр города Иркутска

Р.Н. Болотов

С полной версией документа можно ознакомиться на сайте Иркутск.информ.РФ

**РОССИЙСКАЯ ФЕДЕРАЦИЯ
АДМИНИСТРАЦИЯ ГОРОДА ИРКУТСКА
ПОСТАНОВЛЕНИЕ**

от 23.08.2023

№ 031-06-609/23

О внесении изменения в Приложение № 1 к постановлению администрации города Иркутска от 28 августа 2019 года № 031-06-662/9

В целях актуализации персонального состава комиссии по делам несовершеннолетних и защите их прав города Иркутска, руководствуясь статьями 19, 20 Федерального закона от 6 октября 2003 года № 131-ФЗ «Об общих принципах организации местного самоуправления в Российской Федерации», статьями 37, 38, 42 Устава города Иркутска, администрация города Иркутска

ПОСТАНОВЛЯЕТ:

1. Внести в Приложение № 1 к постановлению администрации города Иркутска от 28 августа 2019 года № 031-06-662/9 «О персональном составе комиссии по делам несовершеннолетних и защите их прав города Иркутска», с последними изменениями, внесенными постановлением администрации города Иркутска от 15 сентября 2022 года № 031-06-673/22 изменение, изложив его в редакции Приложения к настоящему Постановлению.

2. Отделу документационного обеспечения и архива организационного управления аппарата администрации города Иркутска внести в оригинал постановления администрации города Иркутска от 28 августа 2019 года № 031-06-662/9 «О персональном составе комиссии по делам несовершеннолетних и защите их прав города Иркутска» информационную справку о внесенном настоящим Постановлением изменении.

3. Управлению по информационной политике аппарата администрации города Иркутска опубликовать и разместить на официальном сайте органов местного самоуправления города Иркутска в информационно-телекоммуникационной сети «Интернет» настоящее Постановление с приложением.

4. Контроль за исполнением настоящего Постановления возложить на заместителя мэра — председателя комитета по социальной политике и культуре администрации города Иркутска.

Мэр города Иркутска

Р.Н. Болотов

С полной версией документа можно ознакомиться на сайте Иркутск.информ.РФ



РАБОТНИКИ ИМЕЮЩИЕ ДЕТЕЙ-ИНВАЛИДОВ СМОГУТ СУММИРОВАТЬ ДОПОЛНИТЕЛЬНЫЕ ОПЛАЧИВАЕМЫЕ ВЫХОДНЫЕ ДНИ

С 01.09.2023 вступают в силу поправки в ст. 262 Трудового кодекса Российской Федерации, которые позволяют работникам, имеющим детей-инвалидов, суммировать дополнительные дни отдыха в течение календарного года.

Один из родителей, опекун или попечитель сможет раз в год брать подряд до 24 оплачиваемых дней, при этом отдых не должен выходить за пределы общего числа дополнительных выходных, которые сотрудник не использовал для ухода за детьми-инвалидами в данном календарном году.

Таким образом работник сможет брать дополнительные выходные не каждый месяц по 4 дня, а копить их, чтобы использовать за один раз. График предоставления такого отдыха и срок подачи заявлений требует согласования с работодателем.

ЗАЩИТА ПЕНСИОННЫХ ПРАВ ГРАЖДАН ПРИ НЕПРАВОМЕРНОМ ПЕРЕВОДЕ ДЕНЕЖНЫХ СРЕДСТВ ПЕНСИОННЫХ НАКОПЛЕНИЙ В НЕГОСУДАРСТВЕННЫЕ ПЕНСИОННЫЕ ФОНДЫ

Прокуратурой Ленинского района г. Иркутска проанализированы результаты рассмотрения обращений граждан, поступившие в период 2022–2023 по вопросу нарушения пенсионных прав в связи с неправомерным переводом денежных средств пенсионных накоплений в негосударственные пенсионные фонды.

Установлено, что чаще поступают обращения граждан, жалующихся на то, что при переводе из одного негосударственного пенсионного фонда (НПФ) в другой они не были проинформированы о возможной потере инвестиционного дохода, в результате чего приняли неверное решение.

На практике, чаще всего, это происходит следующим образом: агенты негосударственного пенсионного фонда приходят к гражданам домой или на работу, апеллируют к несуществующим положениям законодательства, либо сообщают о несостоятельности тех фондов, в которые человек перевел свои накопления ранее, настоятельно призывают немедленно «спасать» пенсионные накопления, написав соответствующее заявление о досрочном переводе, «забывая» сказать гражданам, что они в таком случае потеряют инвестиционный доход от размещения средств у прежнего страховщика.

Встречаются случаи, когда граждане подписали все необходимые документы, но не были переведены в новый НПФ или же, наоборот, утверждают, что договор об обязательном пенсионном страховании с конкретным НПФ не заключали, заявления о переходе не подписывали.

Если застрахованное лицо считает, что перевод средств его пенсионных накоплений осуществлен неправомерно, необходимо незамедлительно обратиться за консультацией в Управление ПФР по месту жительства или фактического пребывания. Специалисты территориального органа ПФР разъяснят ему права по управлению пенсионными накоплениями, в том числе, по переводу пенсионных средств обратно в ПФР или НПФ по выбору гражданина.

Кроме этого у гражданина есть право обратиться в сам НПФ с претензией. Текст претензии о незаконном переводе составляется в свободной форме. НПФ обязан проинформировать заявителя, на каком основании его пенсионные накопления были переведены в данный НПФ, в том числе, предоставить копии документов. Фонд в обязательном порядке должен располагать оригиналом договора с гражданином о переводе средств пенсионных накоплений.

О незаконных действиях НПФ гражданин также может сообщить через интернет-приемную, в Банк России, осуществляющий надзор за деятельностью негосударственных пенсионных фондов. Кроме этого, за гражданином остается право обратиться с соответствующим заявлением на недобросовестные действия НПФ в прокуратуру и правоохранительные органы, либо оспорить факт перевода в судебном порядке самостоятельно (восстановить нарушенные права застрахованных лиц без потерь можно только в судебном порядке).

В соответствии с ч. 1 ст. 45 Гражданского процессуального кодекса Российской Федерации (далее по тексту ГПК РФ) прокурор вправе обратиться в суд с заявлением в защиту прав, свобод и законных интересов граждан, в том числе в защиту нарушенных социальных прав, а именно — прав на пенсионное обеспечение.

Чтобы не столкнуться с такими ситуациями, рекомендуем каждому внимательно читать договоры, которые он подписывает, а при выборе НПФ заранее собрать о нем информацию.

В связи с этим еще раз напоминаем гражданам о вариантах подачи заявления о переводе пенсионных накоплений в УК и НПФ.

1. Через клиентскую службу ПФР или МФЦ. Заявление можно подать как лично, так и через законного представителя.

2. Через интернет. Подать электронное заявление можно через Единый портал государственных услуг или Личный кабинет гражданина на сайте ПФР. И в том, и в другом случае электронное заявление должно быть подписано усиленной квалифицированной электронной подписью.

По почте. В этом случае установление личности гражданина и проверка подлинности его подписи осуществляется нотариусом или в установленном законодательстве порядке.

ПРАВО НА КОМПЕНСАЦИЮ СТРАХОВОЙ ПРЕМИИ ПО ОСАГО ИНВАЛИДАМ, ИСПОЛЬЗУЮЩИМ АВТОМОБИЛЬ ПО МЕДИЦИНСКИМ ПОКАЗАНИЯМ

В соответствии с постановлением Правительства РФ от 30 декабря 2021 г. ЛФ 2579) утверждены Правила предоставления инвалидам, которые пользуются автомобилем по медицинским показаниям, компенсации в размере 50% уплаченной ими страховой премии по ОСАГО.

Это же относится к родителям детей-инвалидов. Компенсация предоставляется, если в страховку помимо самого гражданина с инвалидностью вписано еще не более двух водителей (п. 1 ст. 17 Федерального закона от 25 апреля 2002 г. № 40-ФЗ «Об обязательном страховании гражданской ответственности владельцев транспортных средств»).

В соответствии с п. 7 Правил, компенсация в заявительном порядке предоставляется территориальным органом ПФР при отсутствии в государственных информационных системах сведений о счете — непосредственно гражданина с инвалидностью либо его законного представителя в кредитной организации, на который зачисляются суммы пенсий и иных социальных выплат.

Заявление можно подать как в МФЦ, так и через Единый портал госуслуг. Документы (сведения) необходимые для предоставления компенсации запрашиваются в порядке межведомственного взаимодействия.

В случае отсутствия каких-либо документов (сведений) в СФР, заявителю поступит уведомление о предоставлении необходимых документов.

Также порядок оформления компенсации может быть беззаявительным, в случае если при заключении договора ОСАГО страховщику представлены сведения о страховом номере индивидуального лицевого счета (СНИЛС) страхователя/собственника транспортного средства; наличия в СФР сведений о счете гражданина в кредитной организации; об инвалидности и наличии в ИПРА медицинских показаний для приобретения транспортного средства; о законном представителе.

Компенсация предоставляется по одному действующему на дату обращения полису ОСАГО, в котором указано не больше двух водителей, помимо инвалида или его законного представителя.

Оформление компенсации возможно один раз в течение текущего календарного года.

Решение о предоставлении компенсации принимается в течение 5 рабочих дней со дня поступления в Реестр инвалидов и ЕГИССО всех необходимых сведений либо в течение 5 рабочих дней со дня обращения в клиентскую службу Социального фонда с заявлением и всеми документами, подтверждающими право на компенсацию.

Если в распоряжение Социального фонда поступили не все документы и сведения, необходимые для принятия решения о выплате компенсации, срок рассмотрения может быть увеличен на 5 рабочих дней.

Компенсация выплачивается в течение 5 рабочих дней со дня принятия соответствующего решения. Средства выплачиваются тем же способом, что и другие выплаты инвалиду, например курьером на дом, на счет в банке или законному представителю. Инвалид или его представитель могут также определить другой способ получения средств и направить в Социальный фонд обращение.

РОССИЙСКАЯ ФЕДЕРАЦИЯ

Г. ИРКУТСК

АДМИНИСТРАЦИЯ

КОМИТЕТ ПО УПРАВЛЕНИЮ СВЕРДЛОВСКИМ ОКРУГОМ

УПРАВЛЕНИЕ ЖКХ

ЗАМЕСТИТЕЛЬ ПРЕДСЕДАТЕЛЯ КОМИТЕТА —

НАЧАЛЬНИК УПРАВЛЕНИЯ

664005, Г. ИРКУТСК, УЛ. ТЕРЕШКОВОЙ, 24, WWW.ADMIRK.RU ТЕЛ. 52-03-50

на № 16.08.2023

от 805-70-5168/23

УВЕДОМЛЕНИЕ

Комитет по управлению Свердловским округом администрации города Иркутска сообщает, что по адресу: г. Иркутск, в районе дома 2а/1 по ул. Миронова в нарушение действующего законодательства самовольно размещено движимое имущество — (металлические гаражи) (далее — объект).

В соответствии с Положением о порядке переноса самовольно размещенного движимого имущества в городе Иркутске, утвержденным постановлением администрации города Иркутска от 30.06.2017 № 031-06-640-1 (далее — Положение), лицу, самовольно разместившему объект, необходимо в срок до 28.09.2023 г. включительно осуществить перенос объекта в добровольном порядке и освободить территорию общего пользования.

В противном случае, в соответствии с Положением, администрацией города Иркутска будет осуществлен перенос объекта в принудительном порядке с отнесением расходов на счет лица, самовольно разместившее движимое имущество.

Дополнительно разъясняет: согласно пункту 1 статьи 105 Правил благоустройства территории города Иркутска, утвержденных решением Думы города Иркутска от 25.12.2008 г. № 004-20-560950/8 (далее — Правила благоустройства), на территории города Иркутска запрещается загромождение и (или) захлывание придомовой территории, территории общего пользования, прилегающей к частным домовладениям, другой территории общего пользования, ТКО и строительными отходами.

В случае обнаружения на территории общего пользования мусора, оставшегося после переноса металлических гаражей, за нарушение Правил благоустройства Вы будете привлечены к административной ответственности.

В.В. Осипова

РОССИЙСКАЯ ФЕДЕРАЦИЯ

Г. ИРКУТСК

АДМИНИСТРАЦИЯ

КОМИТЕТ ПО УПРАВЛЕНИЮ СВЕРДЛОВСКИМ ОКРУГОМ

УПРАВЛЕНИЕ ЖКХ

ЗАМЕСТИТЕЛЬ ПРЕДСЕДАТЕЛЯ КОМИТЕТА —

НАЧАЛЬНИК УПРАВЛЕНИЯ

664005, Г. ИРКУТСК, УЛ. ТЕРЕШКОВОЙ, 24, WWW.ADMIRK.RU ТЕЛ. 52-03-50

на № 16.08.2023

от 805-70-5169/23

УВЕДОМЛЕНИЕ

Комитет по управлению Свердловским округом администрации города Иркутска сообщает, что по адресу: г. Иркутск, в районе дома 46 по мкр. Первомайский в нарушение действующего законодательства самовольно размещено движимое имущество — (металлические гаражи) (далее — объект).

В соответствии с Положением о порядке переноса самовольно размещенного движимого имущества в городе Иркутске, утвержденным постановлением администрации города Иркутска от 30.06.2017 № 031-06-640-1 (далее — Положение), лицу, самовольно разместившему объект, необходимо в срок до 28.09.2023 г. включительно осуществить перенос объекта в добровольном порядке и освободить территорию общего пользования.

В противном случае, в соответствии с Положением, администрацией города Иркутска будет осуществлен перенос объекта в принудительном порядке с отнесением расходов на счет лица, самовольно разместившее движимое имущество.

Дополнительно разъясняет: согласно пункту 1 статьи 105 Правил благоустройства территории города Иркутска, утвержденных решением Думы города Иркутска от 25.12.2008 г. № 004-20-560950/8 (далее — Правила благоустройства), на территории города Иркутска запрещается загромождение и (или) захлывание придомовой территории, территории общего пользования, прилегающей к частным домовладениям, другой территории общего пользования, ТКО и строительными отходами.

В случае обнаружения на территории общего пользования мусора, оставшегося после переноса металлических гаражей, за нарушение Правил благоустройства Вы будете привлечены к административной ответственности.

В.В. Осипова

РОССИЙСКАЯ ФЕДЕРАЦИЯ

Г. ИРКУТСК

АДМИНИСТРАЦИЯ

КОМИТЕТ ПО УПРАВЛЕНИЮ СВЕРДЛОВСКИМ ОКРУГОМ

УПРАВЛЕНИЕ ЖКХ

ЗАМЕСТИТЕЛЬ ПРЕДСЕДАТЕЛЯ КОМИТЕТА —

НАЧАЛЬНИК УПРАВЛЕНИЯ

664005, Г. ИРКУТСК, УЛ. ТЕРЕШКОВОЙ, 24, WWW.ADMIRK.RU ТЕЛ. 52-03-50

на № 16.08.2023

от 805-70-5167/23

УВЕДОМЛЕНИЕ

Комитет по управлению Свердловским округом администрации города Иркутска сообщает, что по адресу: г. Иркутск, в районе дома № 15 по ул. 2-я Железнодорожная и дома № 6 по ул. Боткина, в нарушение действующего законодательства самовольно размещено движимое имущество — (металлические гаражи) (далее — объект).

В соответствии с Положением о порядке переноса самовольно размещенного движимого имущества в городе Иркутске, утвержденным постановлением администрации города Иркутска от 30.06.2017 № 031-06-640-1 (далее — Положение), лицу, самовольно разместившему объект, необходимо в срок до 28.09.2023 г. включительно осуществить перенос объекта в добровольном порядке и освободить территорию общего пользования.

В противном случае, в соответствии с Положением, администрацией города Иркутска будет осуществлен перенос объекта в принудительном порядке с отнесением расходов на счет лица, самовольно разместившее движимое имущество.

Дополнительно разъясняет: согласно пункту 1 статьи 105 Правил благоустройства территории города Иркутска, утвержденных решением Думы города Иркутска от 25.12.2008 г. № 004-20-560950/8 (далее — Правила благоустройства), на территории города Иркутска запрещается загромождение и (или) захлывание придомовой территории, территории общего пользования, прилегающей к частным домовладениям, другой территории общего пользования, ТКО и строительными отходами.



В случае обнаружения на территории общего пользования мусора, оставшегося после переноса металлических гаражей, за нарушение Правил благоустройства Вы будете привлечены к административной ответственности.

В.В. Осипова

РОССИЙСКАЯ ФЕДЕРАЦИЯ
Г. ИРКУТСК
АДМИНИСТРАЦИЯ
КОМИТЕТ ПО УПРАВЛЕНИЮ СВЕРДЛОВСКИМ ОКРУГОМ
УПРАВЛЕНИЕ ЖКХ
ЗАМЕСТИТЕЛЬ ПРЕДСЕДАТЕЛЯ КОМИТЕТА —
НАЧАЛЬНИК УПРАВЛЕНИЯ

664005, Г. ИРКУТСК, УЛ. ТЕРЕШКОВОЙ, 24, WWW.ADMIRK.RU ТЕЛ. 52-03-50

на № 16.08.2023

от 805-70-5170/23

УВЕДОМЛЕНИЕ

Комитет по управлению Свердловским округом администрации города Иркутска сообщает, что по адресу: г. Иркутск, в районе дома № 25 по ул. Клары Цеткин, в нарушение действующего законодательства самовольно размещено движимое имущество — (металлические гаражи) (далее — объект).

В соответствии с Положением о порядке переноса самовольно размещенного движимого имущества в городе Иркутске, утвержденным постановлением администрации города Иркутска от 30.06.2017 № 031-06-640-1 (далее — Положение), лицу, самовольно разместившему объект, необходимо в срок до 28.09.2023 г. включительно осуществить перенос объекта в добровольном порядке и освободить территорию общего пользования.

В противном случае, в соответствии с Положением, администрацией города Иркутска будет осуществлен перенос объекта в принудительном порядке с отнесением расходов на счет лица, самовольно разместившее движимое имущество.

Дополнительно разъясняет: согласно пункту 1 статьи 105 Правил благоустройства территории города Иркутска, утвержденных решением Думы города Иркутска от 25.12.2008 г. № 004-20-560950/8 (далее — Правила благоустройства), на территории города Иркутска запрещается загромождение и (или) захлывание придомовой территории, территории общего пользования, прилегающей к частным домовладениям, другой территории общего пользования, ТКО и строительными отходами.

В случае обнаружения на территории общего пользования мусора, оставшегося после переноса металлических гаражей, за нарушение Правил благоустройства Вы будете привлечены к административной ответственности.

В.В. Осипова

РОССИЙСКАЯ ФЕДЕРАЦИЯ
Г. ИРКУТСК
АДМИНИСТРАЦИЯ
КОМИТЕТ ПО УПРАВЛЕНИЮ СВЕРДЛОВСКИМ ОКРУГОМ
УПРАВЛЕНИЕ ЖКХ
ЗАМЕСТИТЕЛЬ ПРЕДСЕДАТЕЛЯ КОМИТЕТА —
НАЧАЛЬНИК УПРАВЛЕНИЯ

664005, Г. ИРКУТСК, УЛ. ТЕРЕШКОВОЙ, 24, WWW.ADMIRK.RU ТЕЛ. 52-03-50

на № 16.08.2023

от 805-70-5173/23

УВЕДОМЛЕНИЕ

Комитет по управлению Свердловским округом администрации города Иркутска сообщает, что по адресу: г. Иркутск, в районе дома № 14 по ул. Колхозная, в нарушение действующего законодательства самовольно размещено движимое имущество — (металлические гаражи) (далее — объект).

В соответствии с Положением о порядке переноса самовольно размещенного движимого имущества в городе Иркутске, утвержденным постановлением администрации города Иркутска от 30.06.2017 № 031-06-640-1 (далее — Положение), лицу, самовольно разместившему объект, необходимо в срок до 28.09.2023 г. включительно осуществить перенос объекта в добровольном порядке и освободить территорию общего пользования.

В противном случае, в соответствии с Положением, администрацией города Иркутска будет осуществлен перенос объекта в принудительном порядке с отнесением расходов на счет лица, самовольно разместившее движимое имущество.

Дополнительно разъясняет: согласно пункту 1 статьи 105 Правил благоустройства территории города Иркутска, утвержденных решением Думы города Иркутска от 25.12.2008 г. № 004-20-560950/8 (далее — Правила благоустройства), на территории города Иркутска запрещается загромождение и (или) захлывание придомовой территории, территории общего пользования, прилегающей к частным домовладениям, другой территории общего пользования, ТКО и строительными отходами.

В случае обнаружения на территории общего пользования мусора, оставшегося после переноса металлических гаражей, за нарушение Правил благоустройства Вы будете привлечены к административной ответственности.

В.В. Осипова

РОССИЙСКАЯ ФЕДЕРАЦИЯ
Г. ИРКУТСК
АДМИНИСТРАЦИЯ
КОМИТЕТ ПО УПРАВЛЕНИЮ СВЕРДЛОВСКИМ ОКРУГОМ
УПРАВЛЕНИЕ ЖКХ
ЗАМЕСТИТЕЛЬ ПРЕДСЕДАТЕЛЯ КОМИТЕТА —
НАЧАЛЬНИК УПРАВЛЕНИЯ

664005, Г. ИРКУТСК, УЛ. ТЕРЕШКОВОЙ, 24, WWW.ADMIRK.RU ТЕЛ. 52-03-50

на № 16.08.2023

от 805-70-5172/23

УВЕДОМЛЕНИЕ

Комитет по управлению Свердловским округом администрации города Иркутска сообщает, что по адресу: г. Иркутск, в районе дома № 89 по ул. Колхозная, в нарушение действующего законодательства самовольно размещено движимое имущество — (металлические гаражи) (далее — объект).

В соответствии с Положением о порядке переноса самовольно размещенного движимого имущества в городе Иркутске, утвержденным постановлением администрации города Иркутска от 30.06.2017 № 031-06-640-1 (далее — Положение), лицу, самовольно разместившему объект, необходимо в срок до 28.09.2023 г. включительно осуществить перенос объекта в добровольном порядке и освободить территорию общего пользования.

В противном случае, в соответствии с Положением, администрацией города Иркутска будет осуществлен перенос объекта в принудительном порядке с отнесением расходов на счет лица, самовольно разместившее движимое имущество.

Дополнительно разъясняет: согласно пункту 1 статьи 105 Правил благоустройства территории города Иркутска, утвержденных решением Думы города Иркутска от 25.12.2008 г. № 004-20-560950/8 (далее — Правила благоустройства), на территории города Иркутска запрещается загромождение и (или) захлывание придомовой территории, территории общего пользования, прилегающей к частным домовладениям, другой территории общего пользования, ТКО и строительными отходами.

В случае обнаружения на территории общего пользования мусора, оставшегося после переноса металлических гаражей, за нарушение Правил благоустройства Вы будете привлечены к административной ответственности.

В.В. Осипова

ПРОЕКТ ВНЕСЕНИЯ ИЗМЕНЕНИЙ В ПРОЕКТ МЕЖЕВАНИЯ ТЕРРИТОРИИ ПЛАНИРОВОЧНОГО ЭЛЕМЕНТА О-03-05, И ИНФОРМАЦИОННЫЕ МАТЕРИАЛЫ К ОПУБЛИКОВАННОМУ РАНЕЕ (18.08.2023) ИНФОРМАЦИОННОМУ СООБЩЕНИЮ О НАЧАЛЕ ОБЩЕСТВЕННЫХ ОБСУЖДЕНИЙ.

Приложение
к постановлению администрации города Иркутска
от _____ № _____

«Приложение № 1
к постановлению администрации города Иркутска
от 21.08.2017 № 031-06-837/7

ПЕРЕЧЕНЬ и сведения о площади образуемых земельных участков.

1 этап. образуемые земельные участки

Таблица 1

Образуемые земельные участки, которые после образования будут относиться к территориям общего пользования или имуществу общего пользования

Условный номер образуемого земельного участка (на карте)	Площадь, кв. м	Вид разрешенного использования	Возможные способы образования земельных участков
<i>1 этап межжевания территории</i>			
ЗУ2	6084,0	Земельные участки (территории) общего пользования 12.0	Образование земельного участка из земель, государственная собственность на которые не разграничена
ЗУ6	6107,0	Земельные участки (территории) общего пользования 12.0	Образование земельного участка из земель, государственная собственность на которые не разграничена
ЗУ7	*	Земельные участки (территории) общего пользования 12.0	Образование земельного участка из земель, государственная собственность на которые не разграничена
ЗУ10	1202,0	Земельные участки (территории) общего пользования 12.0	Образование земельного участка из земель, государственная собственность на которые не разграничена
ЗУ30	3019,0	Земельные участки (территории) общего пользования 12.0	Образование земельного участка из земель, государственная собственность на которые не разграничена
ЗУ54	3660,0	Благоустройство территории 12.0.2	Образование земельного участка из земель, государственная собственность на которые не разграничена
УД1	10215,0	Улично-дорожная сеть 12.0.1	Образование земельного участка из земель, государственная собственность на которые не разграничена
УД2	*	Улично-дорожная сеть 12.0.1	Образование земельного участка из земель, государственная собственность на которые не разграничена

2

<i>1 этап межжевания территории</i>			
1	2	3	4
УД3	5045,0	Улично-дорожная сеть 12.0.1	Раздел земельного участка 38:36:000022:47236
УД4	200,0	Улично-дорожная сеть 12.0.1	Раздел земельного участка 38:36:000022:842
УД5	2864,0	Улично-дорожная сеть 12.0.1	Раздел земельного участка 38:36:000022:7366
УД6	621,0	Улично-дорожная сеть 12.0.1	Раздел земельного участка 38:36:000022:7285
УД7	*	Улично-дорожная сеть 12.0.1	Образование земельного участка из земель, государственная собственность на которые не разграничена
УД8	5448,0	Улично-дорожная сеть 12.0.1	Перераспределение земельных участков 38:36:000022:46986, 38:36:000022:180 и земель, государственная собственность на которые не разграничена
УД9	*	Улично-дорожная сеть 12.0.1	Перераспределение земельных участков 38:00:000000:264459, 38:36:000022:786, 38:36:000022:45591 и земель, государственная собственность на которые не разграничена
УД10	2179,0	Улично-дорожная сеть 12.0.1	Образование земельного участка из земель, государственная собственность на которые не разграничена
УД11	3503,0	Улично-дорожная сеть 12.0.1	Образование земельного участка из земель, государственная собственность на которые не разграничена
УД12	*	Улично-дорожная сеть 12.0.1	Перераспределение земельного участка 38:00:000000:11263 и земель, государственная собственность на которые не разграничена
УД13	*	Улично-дорожная сеть 12.0.1	Перераспределение земельных участков 38:36:000022:283, 38:36:000022:969 и 38:36:000000:11254 и земель, государственная собственность на которые не разграничена
УД14	1584,0	Улично-дорожная сеть 12.0.1	Образование земельного участка из земель, государственная собственность на которые не разграничена
УД15	839,0	Улично-дорожная сеть 12.0.1	Образование земельного участка из земель, государственная собственность на которые не разграничена

* - Площадь земельного участка определяется решением органа, уполномоченного на распоряжение земельным участком



3

Таблица 2

Образующие земельные участки

Условный номер образуемого земельного участка (на карте)	Площадь, кв. м	Вид разрешенного использования	Возможные способы образования земельных участков
<i>1 этап межевания территории</i>			
1	2	3	4
ЗУ3	6442,0	Обеспечение внутреннего правопорядка 8.3	Перераспределение земельного участка 38:36:000024:9545 и земель, государственная собственность на которые не разграничена
ЗУ4	1052,0	Предпринимательство 4.0	Перераспределение земельного участка 38:36:000022:7676 и земель, государственная собственность на которые не разграничена
ЗУ5	458,0	Предпринимательство 4.0	Перераспределение земельного участка 38:36:000022:258 и земель, государственная собственность на которые не разграничена
ЗУ9	3414,0	Предпринимательство 4.0	Перераспределение земельного участка 38:36:000024:102 и земель, государственная собственность на которые не разграничена
ЗУ11	14618,0	Предпринимательство 4.0	Перераспределение земельных участков 38:36:000022:283, 38:36:000022:969 и 38:36:000000:11254
ЗУ12	22504,0	Предпринимательство 4.0	Перераспределение земельного участка 38:36:000022:47431 и земель, государственная собственность на которые не разграничена
ЗУ13	1038,0	Предпринимательство 4.0	Раздел земельного участка 38:36:000022:47236
ЗУ15	4744,0	Среднеэтажная жилая застройка 2.5	Образование земельного участка из земель, государственная собственность на которые не разграничена
ЗУ17	2810,0	Оборудованные площадки для занятий спортом 5.1.4	Образование земельного участка из земель, государственная собственность на которые не разграничена
ЗУ18	5544,0	Среднеэтажная жилая застройка 2.5	Перераспределение земельных участков 38:36:000022:46986, 38:36:000022:180 и земель, государственная собственность на которые не разграничена
ЗУ20	5222,0	Среднеэтажная жилая застройка 2.5	Образование земельного участка из земель, государственная собственность на которые не разграничена
ЗУ21	5323,0	Среднеэтажная жилая застройка 2.5	Образование земельного участка из земель, государственная собственность на которые не разграничена
ЗУ22	2897,0	Многоэтажная жилая застройка (высотная застройка) 2.6	Образование земельного участка из земель, государственная собственность на которые не разграничена
ЗУ24	2640,0	Предпринимательство 4.0	Перераспределение земельного участка

4

<i>1 этап межевания территории</i>			
1	2	3	4
			38:36:000022:1010 и земель, государственная собственность на которые не разграничена
ЗУ26	5146,0	Среднеэтажная жилая застройка 2.5	Образование земельного участка из земель, государственная собственность на которые не разграничена
ЗУ29	5306,0	Среднеэтажная жилая застройка 2.5	Образование земельного участка из земель, государственная собственность на которые не разграничена
ЗУ31(1)	4548,0	Многоэтажная жилая застройка (высотная застройка) 2.6	Образование земельного участка из земель, государственная собственность на которые не разграничена
ЗУ31(2)	5184,0	Многоэтажная жилая застройка (высотная застройка) 2.6	Образование земельного участка из земель, государственная собственность на которые не разграничена
ЗУ35	8171,0	Среднеэтажная жилая застройка 2.5	Перераспределение земельного участка 38:36:000022:7617 и земель, государственная собственность на которые не разграничена
ЗУ37	1388,0	Среднеэтажная жилая застройка 2.5	Образование земельного участка из земель, государственная собственность на которые не разграничена
ЗУ40	360,0	Малоэтажная многоквартирная жилая застройка 2.1.1	Образование земельного участка из земель, государственная собственность на которые не разграничена
ЗУ41	3330,0	Малоэтажная многоквартирная жилая застройка 2.1.1	Образование земельного участка из земель, государственная собственность на которые не разграничена
ЗУ46	8614,0	Предпринимательство 4.0	Раздел земельного участка 38:36:000022:47236
ЗУ47	23876,0	Склады 6.9	Раздел земельного участка 38:36:000022:7285
ЗУ48	6122,0	Для индивидуального жилищного строительства 2.1	Раздел земельного участка 38:36:000022:7366
ЗУ49	105,0	Запас 12.3	Раздел земельного участка 38:36:000022:842
ЗУ51	1065,0	Предпринимательство 4.0	Перераспределение земельного участка 38:36:000024:7884 и земель, государственная собственность на которые не разграничена
ЗУ52	1889,0	Предпринимательство 4.0	Перераспределение земельного участка 38:36:000024:7883 и земель, государственная собственность на которые не разграничена
ЗУ53	8524,0	Обеспечение внутреннего правопорядка 8.3	Перераспределение земельного участка 38:36:000024:9461 и земель, государственная собственность на которые не разграничена
ЗУ56	1993,0	Оборудованные площадки для занятий спортом 5.1.4	Образование земельного участка из земель, государственная собственность на которые не разграничена

5

2 этап. Образующие земельные участки

Таблица 3

Образующие земельные участки, которые после образования будут относиться к территориям общего пользования или имуществу общего пользования

Условный номер образуемого земельного участка (на карте)	Площадь, кв. м	Вид разрешенного использования	Возможные способы образования земельных участков
<i>2 этап межевания территории</i>			
1	2	3	4
2-УД1	5245,0	Улично-дорожная сеть 12.0.1	Объединение УД3, УД4
2-УД2	3484,0	Улично-дорожная сеть 12.0.1	Объединение УД5, УД6
2-УД3	*	Улично-дорожная сеть 12.0.1	Перераспределение земельных участков ЗУ12 и УД12
2-УД4	*	Улично-дорожная сеть 12.0.1	Перераспределение земельных участков УД7 и 38:36:000024:10949

* - Площадь земельного участка определяется решением органа, уполномоченного на распоряжение земельным участком

Таблица 4

Образующие земельные участки

Условный номер образуемого земельного участка (на карте)	Площадь, кв. м	Вид разрешенного использования	Возможные способы образования земельных участков
<i>2 этап межевания территории</i>			
1	2	3	4
2-ЗУ1	22827,0	Предпринимательство 4.0	Перераспределение земельных участков ЗУ12 и УД12
2-ЗУ2	15584,0	Предпринимательство 4.0	Перераспределение ЗУ11 и земель, государственная собственность на которые не разграничена

Таблица 5

Перечень и сведения о площади образуемых частей земельных участков

Условный номер образуемой части земельного участка (на карте)	Площадь, кв. м	Исходные земли или земельные участки
1	2	3
чзу-1	371,0	38:36:000022:50551
чзу-2	180,0	38:36:000022:167
чзу-3	388,0	38:36:000022:50507
чзу-4	781,0	ЗУ26
чзу-5	93,0	38:36:000022:52218

6

Условный номер образуемой части земельного участка (на карте)	Площадь, кв. м	Исходные земли или земельные участки
1	2	3
чзу-6	684,0	38:36:000022:52232
чзу-7	1190,0	ЗУ41
чзу-8	185,0	38:36:000022:52233
чзу-9	201,0	38:36:000022:52231
чзу-10	346,0	ЗУ35
чзу-11	277,0	38:36:000022:7561
чзу-12	277,0	38:36:000022:52304
чзу-13	374,0	ЗУ35
чзу-14	282,0	38:36:000022:7561
чзу-15	269,0	38:36:000022:52304
чзу-16	777,0	38:36:000022:52235
чзу-17	772,0	38:36:000022:52230
чзу-18	1295,0	ЗУ18
чзу-19	1462,0	38:36:000022:52238
чзу-20	342,0	ЗУ31
чзу-21	443,0	38:36:000022:7593
чзу-22	382,0	ЗУ20
чзу-23	382,0	ЗУ21
чзу-24	282,0	ЗУ21
чзу-25	251,0	ЗУ20
чзу-26	114,0	38:36:000022:46967
чзу-27	142,0	38:36:000022:1021
чзу-28	128,0	38:36:000022:1021
чзу-29	14,0	38:36:000024:9554
чзу-30	212,0	38:36:000022:52218
чзу-31	680,0	ЗУ22

Таблица 6

Сведения о границах территории, в отношении которой утвержден проект межевания

Номер точки	Координата X	Координата Y
1	2	3
1	382609,92	3339386,42
2	382597,97	3339393,74
3	382586,03	3339402,02
4	382558,54	3339417,26
5	382467,01	3339468,02
6	382396,53	3339505,57
7	382403,17	3339517,75
8	382400,52	3339519,37
9	382393,57	3339506,84
10	382384,07	3339488,69
11	382381,21	3339481,04
12	382376,26	3339471,84

1	2	3
13	382374,04	3339469,40
14	382370,80	3339470,88
15	382366,48	3339464,51
16	382331,05	3339408,06
17	382311,09	3339376,26
18	382308,33	3339371,32
19	382303,36	3339374,39
20	382302,82	3339373,52
21	382297,18	3339377,13
22	382297,69	3339377,87
23	382292,81	3339381,23
24	382300,59	3339394,29
25	382300,44	3339394,34
26	382351,53	3339475,86



7

1	2	3
27	382355,10	3339481,57
28	382383,83	3339528,03
29	382390,83	3339526,77
30	382394,85	3339524,84
31	382399,87	3339520,79
32	382402,42	3339525,55
33	382425,09	3339513,89
34	382439,79	3339506,35
35	382451,78	3339499,64
36	382471,48	3339488,24
37	382471,62	3339488,60
38	382485,03	3339483,42
39	382483,77	3339476,33
40	382489,97	3339474,78
41	382491,25	3339481,90
42	382498,87	3339479,04
43	382497,38	3339475,52
44	382498,28	3339474,83
45	382504,77	3339471,23
46	382510,74	3339466,22
47	382515,88	3339461,91
48	382541,54	3339447,61
49	382541,45	3339447,48
50	382552,00	3339441,35
51	382570,40	3339431,02
52	382567,56	3339426,04
53	382567,18	3339425,55
54	382587,19	3339412,77
55	382592,16	3339420,20
56	382595,58	3339418,34
57	382608,09	3339412,24
58	382608,10	3339412,71
59	382608,38	3339421,88
60	382608,87	3339437,72
61	382610,05	3339476,58
62	382610,13	3339479,27
63	382613,36	3339492,35
64	382617,75	3339518,69
65	382619,01	3339526,16
66	382620,73	3339536,49
67	382622,91	3339549,56
68	382623,02	3339550,19
69	382623,31	3339550,26
70	382626,95	3339551,00
71	382635,13	3339565,03
72	382632,84	3339567,00
73	382631,86	3339567,84
74	382641,99	3339583,56
75	382644,65	3339587,67
76	382655,33	3339604,24

1	2	3
77	382655,95	3339605,20
78	382662,87	3339615,93
79	382663,68	3339617,19
80	382669,05	3339625,53
81	382682,37	3339646,20
82	382633,60	3339680,20
83	382642,93	3339695,31
84	382643,12	3339695,60
85	382659,19	3339721,66
86	382662,20	3339726,54
87	382574,09	3339796,19
88	382569,32	3339799,96
89	382521,51	3339841,62
90	382452,62	3339901,65
91	382353,55	3339987,96
92	382340,78	3339999,09
93	382321,68	3340015,73
94	382323,08	3340017,60
95	382328,79	3340025,30
96	382336,92	3340036,25
97	382356,48	3340062,62
98	382360,50	3340068,03
99	382393,83	3340112,97
100	382395,82	3340115,64
101	382397,99	3340118,56
102	382408,86	3340132,50
103	382400,34	3340141,49
104	382400,11	3340141,14
105	382365,07	3340178,45
106	382365,19	3340178,60
107	382379,38	3340194,88
108	382402,07	3340220,94
109	382406,60	3340226,05
110	382411,12	3340231,16
111	382411,12	3340231,17
112	382409,21	3340233,21
113	382409,09	3340233,33
114	382408,25	3340234,24
115	382394,71	3340248,69
116	382384,84	3340261,08
117	382385,75	3340265,20
118	382383,11	3340268,27
119	382378,48	3340274,73
120	382371,26	3340285,50
121	382365,24	3340294,48
122	382362,59	3340297,99
123	382349,05	3340315,96
124	382334,87	3340334,77
125	382326,26	3340347,21
126	382296,65	3340390,01

9

1	2	3
227	381612,29	3338749,46
228	381626,44	3338722,52
229	381629,06	3338717,50
230	381629,50	3338716,67
231	381744,21	3338498,05
232	381751,71	3338483,77
233	381751,70	3338483,76
234	381811,47	3338369,85
235	381811,78	3338370,04
236	381813,37	3338370,97
237	381814,42	3338371,60
238	381841,14	3338387,46
239	381890,75	3338416,90
240	381895,50	3338418,95
241	382022,57	3338495,13
242	382030,82	3338500,03
243	382087,27	3338533,53
244	382151,86	3338571,86
245	382160,16	3338576,80
246	382178,43	3338587,63
247	382199,56	3338600,18
248	382207,39	3338604,83
249	382232,69	3338619,84
250	382233,48	3338620,31
251	382234,63	3338620,99
252	382283,53	3338650,02
253	382313,58	3338667,85
254	382400,09	3338719,20
255	382407,38	3338723,52
256	382411,45	3338725,93
257	382426,28	3338734,74
258	382427,89	3338735,70
259	382423,55	3338742,99
260	382405,47	3338773,33
261	382405,33	3338773,58
262	382400,01	3338782,21
263	382374,64	3338823,47
264	382371,74	3338828,20
265	382324,96	3338904,27
266	382322,87	3338911,14
267	382322,10	3338913,66
268	382322,33	3338921,93
269	382323,21	3338923,37
270	382362,69	3338988,48
271	382381,44	3339019,41
272	382388,11	3339030,41
273	382435,42	3339108,40
274	382486,15	3339192,06
275	382501,25	3339216,96
276	382510,52	3339216,17

1	2	3
277	382525,17	3339214,95
278	382532,54	3339229,06
279	382532,60	3339229,18
280	382532,47	3339229,59
281	382532,23	3339231,20
282	382531,67	3339234,91
283	382536,83	3339237,12
284	382546,55	3339255,08
285	382554,11	3339269,04
286	382560,13	3339281,21
287	382561,21	3339283,40
288	382569,63	3339300,47
289	382571,10	3339300,38
290	382574,69	3339300,15
291	382577,85	3339299,96
292	382579,68	3339299,85
293	382602,13	3339298,45
294	382606,44	3339301,82
295	382606,67	3339302,54
296	382606,63	3339307,08
297	382609,03	3339382,00
1	382609,92	3339386,42
<i>подобъект 01</i>		
627	382409,37	3339509,60
628	382409,22	3339509,33
629	382413,61	3339506,94
630	382413,75	3339507,20
627	382409,37	3339509,60
<i>подобъект 02</i>		
631	382411,34	3339500,45
632	382411,34	3339500,15
633	382411,64	3339500,15
634	382411,64	3339502,45
631	382411,34	3339500,45
<i>подобъект 03</i>		
635	382388,35	3339522,83
636	382388,35	3339522,53
637	382388,65	3339522,53
638	382388,65	3339522,83
635	382388,35	3339522,83
<i>контур 1</i>		
298	382061,56	3338548,60
299	382063,07	3338547,65
300	382071,40	3338542,48
301	382075,08	3338539,98
302	382099,25	3338554,87
303	382156,05	3338589,75
304	382162,45	3338594,77
305	382165,53	3338596,95
306	382164,80	3338598,00

8

1	2	3
127	382301,29	3340397,83
128	382329,08	3340405,12
129	382330,06	3340406,04
130	382332,56	3340410,79
131	382332,09	3340414,31
132	382329,99	3340421,57
133	382326,33	3340434,30
134	382324,01	3340442,37
135	382310,37	3340490,82
136	382305,29	3340509,94
137	382302,31	3340518,95
138	382295,93	3340543,71
139	382284,52	3340555,71
140	382276,78	3340563,86
141	382278,72	3340567,14
142	382266,51	3340574,36
143	382272,19	3340583,95
144	382270,34	3340588,19
145	382251,41	3340612,06
146	382246,78	3340619,03
147	382244,51	3340620,65
148	382229,44	3340631,37
149	382229,01	3340631,72
150	382209,89	3340647,39
151	382200,59	3340655,00
152	382199,43	3340654,17
153	382197,03	3340655,94
154	382189,06	3340661,89
155	382188,95	3340661,90
156	382186,67	3340660,26
157	382159,54	3340641,00
158	382081,70	3340602,22
159	382081,68	3340602,21
160	382080,56	3340596,25
161	382073,79	3340561,05
162	382095,85	3340472,74
163	382079,66	3340468,31
164	382075,17	3340467,08
165	382061,54	3340463,36
166	382065,57	3340447,52
167	382067,58	3340439,62
168	382080,49	3340388,83
169	382112,03	3340264,83
170	382130,01	3340194,14
171	382143,78	3340105,98
172	382144,91	3340086,64
173	382140,96	3340058,75
174	382138,75	3340044,24
175	382132,12	3340029,08
176	382102,39	3339982,65

1	2	3
177	382091,57	3339965,48
178	382087,75	3339960,32
179	382079,22	3339948,74
180	382070,85	3339939,04
181	382064,59	3339932,64
182	382060,50	3339928,76
183	382057,40	3339925,87
184	382044,62	3339913,71
185	382042,65	3339912,07
186	382023,30	3339896,05
187	381995,91	3339875,15
188	382002,63	3339865,15
189	381862,60	3339759,60
190	381849,16	3339749,33
191	381806,31	3339716,92
192	381796,06	3339709,16
193	381787,13	3339702,40
194	381736,44	3339664,05
195	381715,21	3339647,98
196	381711,05	3339644,83
197	381705,93	3339640,97
198	381668,72	3339612,81
199	381648,48	3339597,49
200	381644,19	3339594,25
201	381635,03	3339587,31
202	381609,67	3339568,13
203	381502,92	3339487,34
204	381500,45	3339485,48
205	381491,13	3339478,43
206	381469,99	3339463,31</



11

Table with 3 columns (1, 2, 3) and rows 403-503. Includes contour 4 and contour 5 labels.

Table with 3 columns (1, 2, 3) and rows 451-503. Includes contour 5 label.

12

Table with 3 columns (1, 2, 3) and rows 499-546. Includes contour 6 label.

Table with 3 columns (1, 2, 3) and rows 547-592. Includes contour 7 and contour 8 labels.

13

Table with 3 columns (1, 2, 3) and rows 593-610.

Table with 3 columns (1, 2, 3) and rows 611-586.

Заместитель мэра – председатель комитета по градостроительной политике администрации города Иркутска

Е.А. Харитонов

Заместитель председателя комитета – главный архитектор города комитета по градостроительной политике администрации города Иркутска

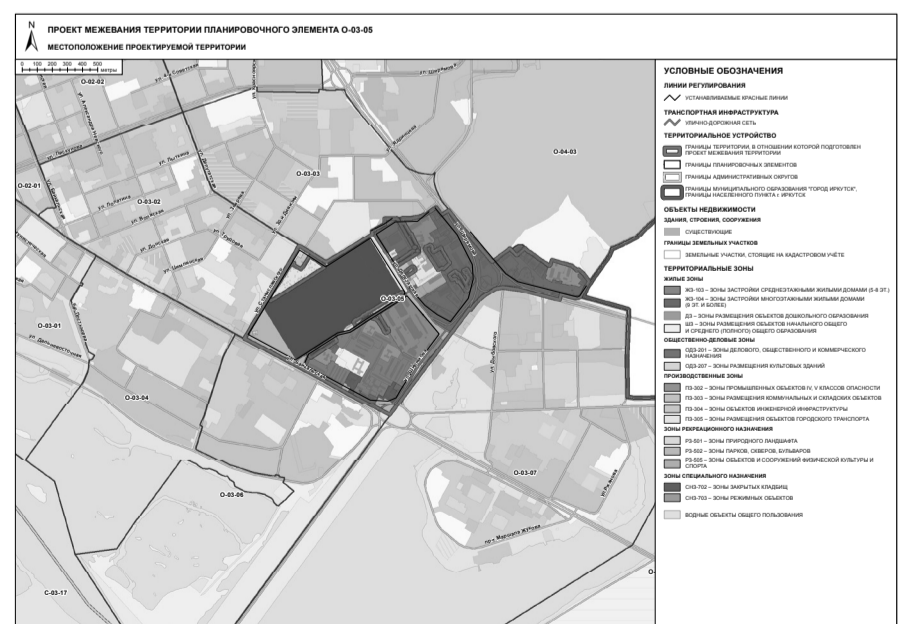
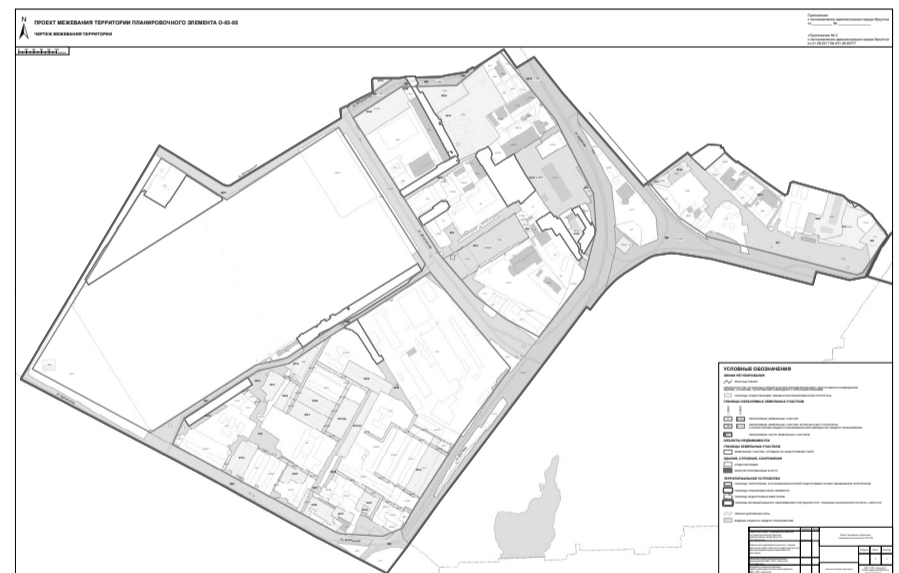
А.М. Жуков

Начальник отдела градостроительного проектирования МКУ «УКС г. Иркутска»

И.А. Лобанова

Разработал главный специалист отдела градостроительного проектирования МКУ «УКС г. Иркутска»

К.С. Ковшарова





ЗАКЛЮЧЕНИЕ О РЕЗУЛЬТАТАХ ПУБЛИЧНЫХ СЛУШАНИЙ ПО ПРОЕКТУ РЕШЕНИЯ О ПРЕДОСТАВЛЕНИИ РАЗРЕШЕНИЯ НА ОТКЛОНЕНИЕ ОТ ПРЕДЕЛЬНЫХ ПАРАМЕТРОВ РАЗРЕШЕННОГО СТРОИТЕЛЬСТВА, РЕКОНСТРУКЦИИ ОБЪЕКТОВ КАПИТАЛЬНОГО СТРОИТЕЛЬСТВА, УСТАНОВЛЕННЫХ В ГРАДОСТРОИТЕЛЬНОМ РЕГЛАМЕНТЕ С ОСНОВНЫМ ВИДОМ РАЗРЕШЕННОГО ИСПОЛЬЗОВАНИЯ ЗЕМЕЛЬНОГО УЧАСТКА «КУЛЬТУРНОЕ РАЗВИТИЕ», В ЧАСТИ: УМЕНЬШЕНИЯ МИНИМАЛЬНОГО РАЗМЕРА ЗЕМЕЛЬНОГО УЧАСТКА ДО 0,0558 ГА; УМЕНЬШЕНИЯ НОРМАТИВА КОЛИЧЕСТВО МАШИНО-МЕСТ ДО 0; УВЕЛИЧЕНИЯ МАКСИМАЛЬНОГО ПРОЦЕНТА ЗАСТРОЙКИ ДО 59,8%, В ОТНОШЕНИИ ЗЕМЕЛЬНОГО УЧАСТКА С КАДАСТРОВЫМ НОМЕРОМ 38:36:000034:2076, ПЛОЩАДЬЮ 558 КВ. М, РАСПОЛОЖЕННОГО ПО АДРЕСУ: ИРКУТСКАЯ ОБЛАСТЬ, Г. ИРКУТСК, КИРОВСКИЙ РАЙОН, УЛ. ХАЛТУРИНА, 3.

25 августа 2023 г.

21 августа 2023 г. в 11.00 часов на земельном участке, расположенном по адресу: г. Иркутск, ул. Халтурина, 3, были проведены публичные слушания по проекту решения о предоставлении разрешения на отклонение от предельных параметров разрешенного строительства, реконструкции объектов капитального строительства, установленных в градостроительном регламенте с основным видом разрешенного использования земельного участка «Культурное развитие», в части: уменьшения минимального размера земельного участка до 0,0558 га; уменьшения норматива количества машино-мест до 0; увеличения максимального процента застройки до 59,8%, в отношении земельного участка с кадастровым номером 38:36:000034:2076, площадью 558 кв. м, расположенного по адресу: Иркутская область, г. Иркутск, Кировский район, ул. Халтурина, 3 (далее — проект).

Количество участников публичных слушаний, принявших участие в рассмотрении проекта: 1 участник, зарегистрированный в установленном законодательством порядке.

Заключение о результатах публичных слушаний по проекту подготовлено на основании протокола публичных слушаний по проекту от 21 августа 2023 г.

Публичные слушания были проведены в соответствии со ст.ст. 5.1, 40 Градостроительного кодекса РФ, Федеральным Законом РФ от 6 октября 2003 года № 131-ФЗ «Об общих принципах организации местного самоуправления в Российской Федерации», Положением об отдельных вопросах организации и проведения общественных обсуждений, публичных слушаний в области градостроительной деятельности в городе Иркутске, утвержденным решением Думы города Иркутска от 28 июня 2018 года № 006-20-480750/8.

Оповещение о начале публичных слушаний и распоряжение заместителя мэра — председателя комитета по градостроительной политике администрации города Иркутска от 21 июля 2023 года № 944-02-195/3 «О назначении публичных слушаний по проекту решения о предоставлении разрешения на отклонение от предельных параметров разрешенного строительства, реконструкции объектов капитального строительства» опубликованы в газете «Иркутск официальный» от 28 июля 2023 года № 31 (1038) и размещены в информационно-телекоммуникационной сети «Интернет» на WEB-портале органов местного самоуправления города Иркутска (www.admirk.ru), 28 июля 2023 года.

Проект и информационные материалы к нему опубликованы в газете «Иркутск официальный» от 4 августа 2023 года № 32 (1039) и размещены в информационно-телекоммуникационной сети «Интернет» на WEB-портале органов местного самоуправления города Иркутска (www.admirk.ru), 4 августа 2023 года.

При проведении публичных слушаний выступила Дроздова Рита Алексеевна — представитель правообладателя земельного участка о том, что предоставление разрешения на отклонение от предельных параметров разрешенного строительства, реконструкции объектов капитального строительства, установленных в градостроительном регламенте с основным видом разрешенного использования земельного участка «Культурное развитие», в части: уменьшения минимального размера земельного участка до 0,0558 га; уменьшения норматива количество машино-мест до 0; увеличения максимального процента застройки до 59,8%, в отношении земельного участка с кадастровым номером 38:36:000034:2076, площадью 558 кв. м, расположенного по адресу: Иркутская область, г. Иркутск, Кировский район, ул. Халтурина, 3, не нарушает прав и законных интересов правообладателей земельных участков, имеющих общую границу с указанным земельным участком.

Предложения и замечания граждан, являющихся участниками публичных слушаний и постоянно проживающих на территории, в пределах которой проводятся публичные слушания: не поступали.

Предложения иных участников публичных слушаний:

От ПАО «Ростелеком» поступило в письменной форме следующее предложение: необходимо обеспечить меры по сохранности линейно-кабельных сооружений ПАО «Ростелеком», которые расположены в границах земельного участка с кадастровым номером 38:36:000034:2076.

Рекомендации комиссии по подготовке правил землепользования и застройки:

Указанное предложение является целесообразным. При строительстве (реконструкции) объекта капитального строительства, в силу действующего законодательства, необходимо учитывать расположение линейно-кабельных сооружений.

Замечания иных участников публичных слушаний:

От службы по охране объектов культурного наследия Иркутской области поступили следующие замечания в письменной форме:

На земельном участке с кадастровым номером 38:36:000034:2076, отсутствуют объекты культурного наследия, включенные в единый государственный реестр объектов культурного наследия (памятников истории и культуры) народов Российской Федерации, выявленные объекты культурного наследия (архитектура).

Вместе с этим запрашиваемый земельный участок расположен в единой зоне регулирования застройки и хозяйственной деятельности (ЕЗРЗ-36/1-Ц).

Требования к градостроительному регламенту единой зоны регулирования застройки и хозяйственной деятельности (ЕЗРЗ-36/1-Ц), утверждены постановлением Правительства Иркутской области от 19 мая 2023 года № 419-пп «Об установлении единой охранной зоны объектов культурного наследия (памятников истории и культуры) народов Российской Федерации, единой зоны регулирования застройки и хозяйственной деятельности и единой зоны охраняемого природного ландшафта в границах городского округа муниципального образования город Иркутск, утверждения требований к градостроительным регламентам в границах территорий данных зон и о внесении изменений в постановление администрации Иркутской области от 12 сентября 2008 года № 254-па», и предусматривают:

В границах зоны регулирования застройки и хозяйственной деятельности установлен режим «Ограниченного преобразования», устанавливающий требования к реконструкции существующих зданий и сооружений в части установления параметров разрешенного строительства и реконструкции объектов капитального строительства, использования отдельных строительных материалов, применения цветовых решений и иные требования, необходимые для обеспечения сохранности объектов культурного наследия в существующей историко-градостроительной среде.

Зона регулирования застройки и хозяйственной деятельности состоит из 2 регламентных участков. Для участков установлены общие требования к режимам использования земель и земельных участков и градостроительных регламентов, а также дополнительные требования.

Общие требования к режимам использования земель и земельных участков и градостроительных регламентам в границах зоны регулирования застройки и хозяйственной деятельности (ЕЗРЗ-36/1-Ц, ЕЗРЗ-36/2-Ц):

Запрещается: частичная окраска фасадов; размещение взрывопожароопасных объектов, объектов с динамическим воздействием, хранения огнеопасных материалов, замусоривание территории; прокладка инженерных коммуникаций теплоснабжения, водоснабжения, электроснабжения и газоснабжения по фасадам зданий, выходящим на территории общего пользования, а также наземным и надземным способом, кроме временных, необходимых для проведения работ по сохранению объектов культурного наследия; применение строительных технологий, оказывающих негативное воздействие на объекты культурного наследия и окружающую застройку.

Разрешается: нейтрализация дисгармоничных объектов; строительство подземных сооружений и инженерных сетей при условии наличия инженерно-геологических исследований и отсутствие нега-

тивного воздействия на объекты культурного наследия; строительство и реконструкция объектов инженерно-транспортных коммуникаций, инженерных сетей, при условии отсутствия их влияния (в том числе динамических воздействий) на объекты культурного наследия; благоустройство территории и реконструкция зеленых насаждений; размещение кондиционеров, вывесок, рекламы на объектах капитального строительства согласно «Паспорта фасадов», выполненного в соответствии с основными требованиями «Правил благоустройства города Иркутска»; капитальный ремонт и реконструкция объектов капитального строительства и их частей с учетом установленных требований к градостроительным регламентам для объектов нового строительства.

Дополнительные требования к градостроительным регламентам для отдельных участков в границах зоны регулирования застройки и хозяйственной деятельности (участок ЕЗРЗ-36/1-Ц): Разрешается новое строительство со следующими параметрами: плотность застройки территории — не более 60%; предельная высота застройки — 12 м до верхней отметки кровли здания без учета выступающих над кровлей частей (лифтовых и вентиляционных шахт, выходов на кровлю и т.д.); принцип формирования застройки — с разрывами между строениями, исключая приемы сплошной (непрерывной) застройки; применяемые современные материалы и — цветовое решение нейтральные по отношению к объектам культурного наследия.

Вместе с этим в соответствии с постановлением администрации Иркутской области от 12 сентября 2008 года № 254-па «Об утверждении границ зон охраны объектов культурного наследия (памятников истории, и культуры) народов Российской Федерации, расположенных на территории города Иркутска, режимов использования земель и градостроительных регламентов в границах данных зон», запрашиваемый участок расположен в границах достопримечательного места и зоны регулирования застройки и хозяйственной деятельности. Для данной территории определен режим: до начала строительства и хозяйственного использования проводится археологическое обследование.

Рекомендации комиссии по подготовке правил землепользования и застройки:

Указанные замечания являются целесообразными. При строительстве (реконструкции) объекта капитального строительства необходимо учитывать требования законодательства об охране объектов культурного наследия.

Вывод: В ходе проведения публичных слушаний поступили замечания и предложение по проекту.

Председатель комиссии по подготовке правил землепользования и застройки

Е.А. Харитонов

Секретарь комиссии

О.В. Макарова

ЗАКЛЮЧЕНИЕ

О РЕЗУЛЬТАТАХ ПУБЛИЧНЫХ СЛУШАНИЙ ПО ПРОЕКТУ РЕШЕНИЯ О ПРЕДОСТАВЛЕНИИ РАЗРЕШЕНИЯ НА ОТКЛОНЕНИЕ ОТ ПРЕДЕЛЬНЫХ ПАРАМЕТРОВ РАЗРЕШЕННОГО СТРОИТЕЛЬСТВА, РЕКОНСТРУКЦИИ ОБЪЕКТОВ КАПИТАЛЬНОГО СТРОИТЕЛЬСТВА, УСТАНОВЛЕННЫХ В ГРАДОСТРОИТЕЛЬНОМ РЕГЛАМЕНТЕ С ОСНОВНЫМ ВИДОМ РАЗРЕШЕННОГО ИСПОЛЬЗОВАНИЯ ЗЕМЕЛЬНОГО УЧАСТКА «ДОШКОЛЬНОЕ, НАЧАЛЬНОЕ И СРЕДНЕЕ ОБЩЕЕ ОБРАЗОВАНИЕ», В ЧАСТИ: УМЕНЬШЕНИЯ МИНИМАЛЬНОГО РАЗМЕРА ЗЕМЕЛЬНОГО УЧАСТКА ДЛЯ НОВОГО СТРОИТЕЛЬСТВА ПРИ ВМЕСТИМОСТИ ОБЩЕОБРАЗОВАТЕЛЬНЫХ ШКОЛ УЧАЩИХСЯ ОТ 1101 ДО 1500 ДО 20,7 КВ. М НА 1-ГО УЧАЩЕГОСЯ; УМЕНЬШЕНИЯ МИНИМАЛЬНОГО ПРОЦЕНТА ОЗЕЛЕНЕНИЯ ДО 18%, В ОТНОШЕНИИ ЗЕМЕЛЬНОГО УЧАСТКА С КАДАСТРОВЫМ НОМЕРОМ 38:36:000029:22074, ПЛОЩАДЬЮ 25642 КВ. М, РАСПОЛОЖЕННОГО ПО АДРЕСУ: РОССИЙСКАЯ ФЕДЕРАЦИЯ, ИРКУТСКАЯ ОБЛАСТЬ, Г. ИРКУТСК.

25 августа 2023 г.

18 августа 2023 г. в 11.00 часов на земельном участке, смежно расположенном с земельным участком по адресу: г. Иркутск, проезд Юрия Тена, 8, были проведены публичные слушания по проекту решения о предоставлении разрешения на отклонение от предельных параметров разрешенного строительства, реконструкции объектов капитального строительства, установленных в градостроительном регламенте с основным видом разрешенного использования земельного участка «Дошкольное, начальное и среднее общее образование», в части: уменьшения минимального размера земельного участка для нового строительства при вместимости общеобразовательных школ учащихся от 1101 до 1500 до 20,7 кв. м на 1-го учащегося; уменьшения минимального процента озеленения до 18%, в отношении земельного участка с кадастровым номером 38:36:000029:22074, площадью 25642 кв. м, расположенного по адресу: Российская Федерация, Иркутская область, г. Иркутск (далее — проект).

Количество участников публичных слушаний, принявших участие в рассмотрении проекта: 2 участника, зарегистрированных в установленном законодательством порядке.

Заключение о результатах публичных слушаний по проекту подготовлено на основании протокола публичных слушаний по проекту от 18 августа 2023 г.

Публичные слушания были проведены в соответствии со ст.ст. 5.1, 40 Градостроительного кодекса РФ, Федеральным Законом РФ от 6 октября 2003 года № 131-ФЗ «Об общих принципах организации местного самоуправления в Российской Федерации», Положением об отдельных вопросах организации и проведения общественных обсуждений, публичных слушаний в области градостроительной деятельности в городе Иркутске, утвержденным решением Думы города Иркутска от 28 июня 2018 года № 006-20-480750/8.

Оповещение о начале публичных слушаний и распоряжение заместителя мэра — председателя комитета по градостроительной политике администрации города Иркутска от 26 июля 2023 года № 944-02-198/3 «О назначении публичных слушаний по проекту решения о предоставлении разрешения на отклонение от предельных параметров разрешенного строительства, реконструкции объектов капитального строительства» опубликованы в газете «Иркутск официальный» от 28 июля 2023 года № 31 (1038) и размещены в информационно-телекоммуникационной сети «Интернет» на WEB-портале органов местного самоуправления города Иркутска (www.admirk.ru), 28 июля 2023 года.

Проект и информационные материалы к нему опубликованы в газете «Иркутск официальный» от 4 августа 2023 года № 32 (1039) и размещены в информационно-телекоммуникационной сети «Интернет» на WEB-портале органов местного самоуправления города Иркутска (www.admirk.ru), 4 августа 2023 года.

При проведении публичных слушаний выступила Кодкина Ирина Владимировна — представитель правообладателя земельного участка о том, что предоставление разрешения на отклонение от предельных параметров разрешенного строительства, реконструкции объектов капитального строительства, установленных в градостроительном регламенте с основным видом разрешенного использования земельного участка «Дошкольное, начальное и среднее общее образование», в части: уменьшения минимального размера земельного участка для нового строительства при вместимости общеобразовательных школ учащихся от 1101 до 1500 до 20,7 кв. м на 1-го учащегося; уменьшения минимального процента озеленения до 18%, в отношении земельного участка с кадастровым номером 38:36:000029:22074, площадью 25642 кв. м, расположенного по адресу: Российская Федерация, Иркутская область, г. Иркутск, не нарушает прав и законных интересов правообладателей земельных участков, имеющих общую границу с указанным земельным участком.

Предложения и замечания граждан, являющихся участниками публичных слушаний и постоянно проживающих на территории, в пределах которой проводятся публичные слушания: не поступали.

Предложения и замечания иных участников публичных слушаний: не поступали.

Вывод: В ходе проведения публичных слушаний не поступили предложения и замечания по проекту.

Председатель комиссии по подготовке правил землепользования и застройки

Е.А. Харитонов

Секретарь комиссии

О.В. Макарова

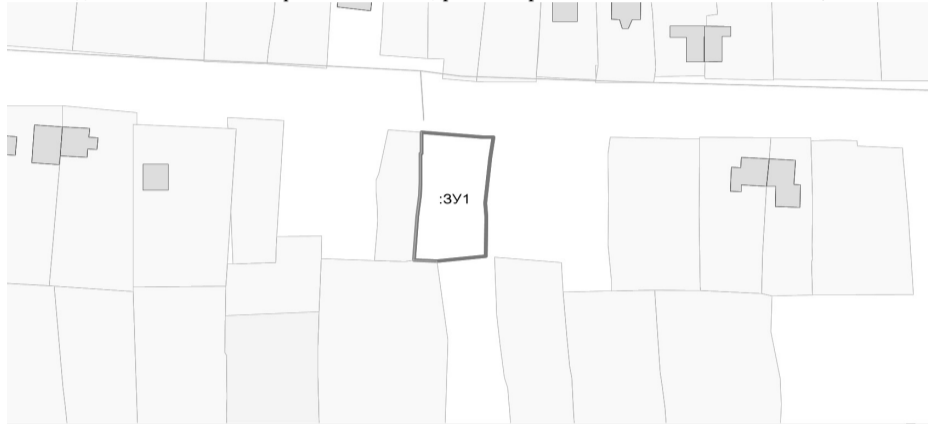


ИЗВЕЩЕНИЕ О ПРЕДОСТАВЛЕНИИ ЗЕМЕЛЬНОГО УЧАСТКА, РАСПОЛОЖЕННОГО ПО АДРЕСУ: Г. ИРКУТСК, УЛ. СКУШНИКОВА, 30

В соответствии с Федеральным законом от 30 декабря 2021 года № 478-ФЗ «О внесении изменений в отдельные законодательные акты Российской Федерации» администрацией города Иркутска в лице комитета по управлению муниципальным имуществом администрации города Иркутска, в рамках административного регламента предоставления муниципальной услуги «Предоставление земельных участков, находящихся в собственности городского округа муниципального образования город Иркутск, или государственная собственность на которые не разграничена, на которых расположены жилые дома, возведенные до 14 мая 1998 года, и право собственности на которые у граждан и иных лиц отсутствует, гражданам, использующим для постоянного проживания указанные жилые дома», утвержденного постановлением администрации города Иркутска от 28 сентября 2022 года № 031-06-694/22 рассматривается заявление о предварительном согласовании предоставления земельного участка, расположенного по адресу: г. Иркутск, ул. Скушников, 30, площадью 579 кв.м, вид разрешенного использования — для индивидуального жилищного строительства, в соответствии со схемой расположения земельного участка на кадастровом плане территории.

Результатом оказания указанной услуги является осуществление государственного кадастрового учета вышеуказанного земельного участка, регистрация права собственности на указанный земельный участок и жилой дом расположенный на данном земельном участке.

Ответственное лицо — отдел оформления прав на земельные участки земельного департамента комитета по управлению муниципальным имуществом администрации города Иркутска (г. Иркутск, ул. Поленова, д. 1, каб. 303, 312, телефон: 52-00-79, адрес электронной почты: kumi@admirk.ru).



Масштаб 1:1000

Система координат: МСК-38, зона 3; кадастровый квартал — 38:36:000012

Условные обозначения:

- граница образуемого земельного участка
- существующие границы земельных участков внесенные в ГКН
- :ЗУ1 — условное обозначение образуемого земельного участка

Кадастровый номер земельного участка	: ЗУ1	
Площадь земельного участка	579 кв.м	
Обозначение характерных точек границ	координаты, м	
	X	Y
1	2	3
n1	388742.38	3335941.81
n2	388736.51	3335941.11
n3	388724.25	3335939.84
n4	388720.48	3335940.13
n5	388709.72	3335940.04
n6	388708.41	3335927.94
n7	388708.75	3335922.28
n8	388720.71	3335923.09
n9	388726.45	3335923.86
n10	388730.05	3335923.96
n11	388737.93	3335924.01
n12	388737.93	3335924.22
n13	388743.68	3335924.25
n14	388742.39	3335939.50
n1	388742.38	3335941.81

РОССИЙСКАЯ ФЕДЕРАЦИЯ Г. ИРКУТСК АДМИНИСТРАЦИЯ ЗАМЕСТИТЕЛЬ МЭРА — ПРЕДСЕДАТЕЛЬ КОМИТЕТА ПО ЭКОНОМИКЕ И СТРАТЕГИЧЕСКОМУ ПЛАНИРОВАНИЮ РАСПОРЯЖЕНИЕ

от 22.08.2023

№ 182-02-531/23

О демонтаже самовольно размещенных информационных конструкций, установленных по адресу: г. Иркутск, ул. Розы Люксембург, д. 215

Руководствуясь статьей 16 Федерального закона от 6 октября 2003 года № 131-ФЗ «Об общих принципах организации местного самоуправления в Российской Федерации», статьей 19 Федерального закона от 13 марта 2006 года № 38-ФЗ «О рекламе», статьями 44, 45 Устава города Иркутска, Правилами размещения наружной рекламы на территории города Иркутска, утвержденными решением Думы города Иркутска от 3 июня 2013 года № 005-20-470795/3, Правилами благоустройства территории города Иркутска, утвержденными решением Думы города Иркутска от 25 декабря 2008 года № 004-20-560950/8, Положением о комитете по экономике и стратегическому планированию администрации города Иркутска, утвержденным решением Думы города Иркутска от 28 января 2016 года № 006-20-170263/6, постановлением администрации города Иркутска от 29 декабря 2018 года № 031-06-1226/8 «Об утверждении Порядка выявления и демонтажа информационных конструкций на территории города Иркутска»:

1. Владельцам информационных конструкций, размещенных в нарушение Правил благоустройства территории города Иркутска, указанных в Перечне информационных конструкций (Приложение 1), демонтировать информационные конструкции в добровольном порядке в течение 5 (пяти) календарных дней с момента опубликования настоящего распоряжения в газете «Иркутск официальный».

2. Собственникам либо лицам, владеющим зданием, строением, сооружением, в том числе временным, на ином законном основании, на котором размещены информационные конструкции, указанные в приложении к распоряжению, в течение 5 (пяти) календарных дней осуществить демонтаж информационных конструкций в добровольном порядке в случае, если владельцы информационных конструкций не демонтировали их в срок, указанный в пункте 1 настоящего распоряжения.

3. Отделу контроля департамента потребительского рынка комитета по экономике и стратегическому планированию администрации города Иркутска обеспечить размещение настоящего распоряжения на WEB-портале администрации города Иркутска в информационно-телекоммуникационной сети «Интернет» и опубликование в газете «Иркутск официальный» не позднее 7 (семи) календарных дней с момента подписания настоящего распоряжения.

4. Контроль за исполнением настоящего распоряжения возложить на начальника департамента потребительского рынка комитета по экономике и стратегическому планированию администрации города Иркутска.

Т.И. Макарычева

С полной версией документа можно ознакомиться на сайте [ИркутскИнформ.РФ](http://irkutskinform.ru)

РОССИЙСКАЯ ФЕДЕРАЦИЯ Г. ИРКУТСК АДМИНИСТРАЦИЯ ЗАМЕСТИТЕЛЬ МЭРА — ПРЕДСЕДАТЕЛЬ КОМИТЕТА ПО ЭКОНОМИКЕ И СТРАТЕГИЧЕСКОМУ ПЛАНИРОВАНИЮ РАСПОРЯЖЕНИЕ

от 22.08.2023

№ 182-02-530/23

О демонтаже самовольно размещенных информационных конструкций, установленных по адресу: г. Иркутск, ул. Трилиссера, д. 8/3

Руководствуясь статьей 16 Федерального закона от 6 октября 2003 года № 131-ФЗ «Об общих принципах организации местного самоуправления в Российской Федерации», статьей 19 Федерального закона от 13 марта 2006 года № 38-ФЗ «О рекламе», статьями 44, 45 Устава города Иркутска, Правилами размещения наружной рекламы на территории города Иркутска, утвержденными решением Думы города Иркутска от 3 июня 2013 года № 005-20-470795/3, Правилами благоустройства территории города Иркутска, утвержденными решением Думы города Иркутска от 25 декабря 2008 года № 004-20-560950/8, Положением о комитете по экономике и стратегическому планированию администрации города Иркутска, утвержденным решением Думы города Иркутска от 28 января 2016 года № 006-20-170263/6, постановлением администрации города Иркутска от 29 декабря 2018 года № 031-06-1226/8 «Об утверждении Порядка выявления и демонтажа информационных конструкций на территории города Иркутска»:

1. Владельцам информационных конструкций, размещенных в нарушение Правил благоустройства территории города Иркутска, указанных в Перечне информационных конструкций (Приложение 1), демонтировать информационные конструкции в добровольном порядке в течение 5 (пяти) календарных дней с момента опубликования настоящего распоряжения в газете «Иркутск официальный».

2. Собственникам либо лицам, владеющим зданием, строением, сооружением, в том числе временным, на ином законном основании, на котором размещены информационные конструкции, указанные в приложении к распоряжению, в течение 5 (пяти) календарных дней осуществить демонтаж информационных конструкций в добровольном порядке в случае, если владельцы информационных конструкций не демонтировали их в срок, указанный в пункте 1 настоящего распоряжения.

3. Отделу контроля департамента потребительского рынка комитета по экономике и стратегическому планированию администрации города Иркутска обеспечить размещение настоящего распоряжения на WEB-портале администрации города Иркутска в информационно-телекоммуникационной сети «Интернет» и опубликование в газете «Иркутск официальный» не позднее 7 (семи) календарных дней с момента подписания настоящего распоряжения.

4. Контроль за исполнением настоящего распоряжения возложить на начальника департамента потребительского рынка комитета по экономике и стратегическому планированию администрации города Иркутска.

Т.И. Макарычева

С полной версией документа можно ознакомиться на сайте [ИркутскИнформ.РФ](http://irkutskinform.ru)

РОССИЙСКАЯ ФЕДЕРАЦИЯ Г. ИРКУТСК АДМИНИСТРАЦИЯ КОМИТЕТ ПО ГРАДОСТРОИТЕЛЬНОЙ ПОЛИТИКЕ ЗАМЕСТИТЕЛЬ МЭРА- ПРЕДСЕДАТЕЛЬ КОМИТЕТА РАСПОРЯЖЕНИЕ

от 18.08.2023

№ 944-02-218/3

О назначении публичных слушаний по проекту решения о предоставлении разрешения на отклонение от предельных параметров разрешенного строительства, реконструкции объектов капитального строительства

В целях соблюдения права человека на благоприятные условия жизнедеятельности, прав и законных интересов правообладателей земельных участков и объектов капитального строительства, руководствуясь статьями 5.1, 40 Градостроительного кодекса Российской Федерации, статьей 28 Федерального закона от 6 октября 2003 года № 131-ФЗ «Об общих принципах организации местного самоуправления в Российской Федерации», статьями 24, 42, 44, 45 Устава города Иркутска, Положением об отдельных вопросах организации и проведения общественных обсуждений, публичных слушаний в области градостроительной деятельности в городе Иркутске, утвержденным решением Думы города Иркутска от 28 июня 2018 года № 006-20-480750/8, постановлением администрации города Иркутска от 28 июня 2018 года № 031-06-614/8 «О комиссии по подготовке правил землепользования и застройки»:

1. Назначить публичные слушания по проекту решения о предоставлении разрешения на отклонение от предельных параметров разрешенного строительства, реконструкции объектов капитального строительства, установленных в градостроительном регламенте с условно разрешенным видом использования земельного участка — «Для индивидуального жилищного строительства», в части:

- увеличения максимального процента застройки до 56%;
- уменьшения минимального отступа от границ смежного земельного участка до основного строения до 0,2 м, в отношении земельного участка с кадастровым номером 38:36:000033:2263, площадью 693 кв. м, расположенного по адресу: Иркутская область, г. Иркутск, Свердловский район, ул. Шмидта, 1 (далее — публичные слушания, проект).

2. Комиссии по подготовке правил землепользования и застройки:

1) в срок не более одного месяца со дня опубликования оповещения о начале публичных слушаний, предусмотренного подпунктом «б» подпункта 2 настоящего пункта, провести публичные слушания по проекту;

2) обеспечить опубликование и размещение на WEB-портале органов местного самоуправления города Иркутска в информационно-телекоммуникационной сети «Интернет» (www.admirk.ru), а также распространение иными способами, обеспечивающими доступ участников публичных слушаний к информации о проведении публичных слушаний:

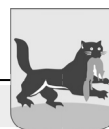
- а) проекта и информационных материалов к нему;
- б) оповещения о начале публичных слушаний в форме информационного сообщения, содержащего, в том числе, информацию о месте и дате открытия, времени проведения экспозиции проекта;
- в) заключения о результатах публичных слушаний.

3. Управлению по информационной политике аппарата администрации города Иркутска опубликовать настоящее распоряжение в средствах массовой информации и разместить на WEB-портале органов местного самоуправления города Иркутска в информационно-телекоммуникационной сети «Интернет» (www.admirk.ru).

4. Контроль за исполнением настоящего распоряжения оставляю за собой.

Заместитель мэра — председатель
комитета по градостроительной политике
администрации города Иркутска

Е.А. Харитонов



ИНФОРМАЦИОННОЕ СООБЩЕНИЕ

Комиссия по подготовке правил землепользования и застройки города Иркутска сообщает о начале публичных слушаний по проекту решения о предоставлении разрешения на отклонение от предельных параметров разрешенного строительства, реконструкции объектов капитального строительства, установленных в градостроительном регламенте с условно разрешенным видом использования земельного участка — «Для индивидуального жилищного строительства», в части: увеличения максимального процента застройки до 56%; уменьшения минимального отступа от границ смежного земельного участка до основного строения до 0,2 м, в отношении земельного участка с кадастровым номером 38:36:000033:2263, площадью 693 кв. м, расположенного по адресу: Иркутская область, г. Иркутск, Свердловский район, ул. Шмидта, 1, по запросу Юницкого Дениса Сергеевича (далее — проект).

Информационные материалы к проекту:

— схема расположения земельного участка, в отношении которого подготовлен проект.

Порядок проведения публичных слушаний определен статьей 5.1 Градостроительного кодекса Российской Федерации, Положением об отдельных вопросах организации и проведения общественных обсуждений, публичных слушаний в области градостроительной деятельности в городе Иркутске, утвержденным решением Думы города Иркутска от 28.06.2018 г. № 006–20–480750/8, Положением о комиссии по подготовке правил землепользования и застройки, утвержденным постановлением администрации города Иркутска от 28.06.2018 г. № 031–06–614/8, а также планом работы по подготовке и проведению публичных слушаний по проекту.

Срок проведения публичных слушаний: не более одного месяца со дня опубликования настоящего информационного сообщения до дня опубликования заключения о результатах публичных слушаний.

Место и дата открытия экспозиции проекта: г. Иркутск, ул. Ленина, 146, этаж 1, 4 (комитет по градостроительной политике администрации города Иркутска), 01.09.2023 г.

Срок, время проведения экспозиции проекта: в период с 01.09.2023 г. по 15.09.2023 г. с 09.00 до 13.00 часов, с 14.00 до 18.00 часов (все дни, кроме выходных дней).

Консультирование посетителей экспозиции проекта проводится по адресу: г. Иркутск, ул. Ленина, 146, каб. 405 (комитет по градостроительной политике администрации города Иркутска), в период с 01.09.2023 г. по 15.09.2023 г. с 09.00 до 12.00 часов (вторник, четверг).

Собрание участников публичных слушаний состоится 15.09.2023 г. в 11.00 часов на земельном участке, расположенном по адресу: г. Иркутск, ул. Шмидта, 1.

Участники публичных слушаний, прошедшие в установленном порядке идентификацию, имеют право вносить предложения и замечания, касающиеся проекта:

— в письменной или устной форме в ходе проведения собрания участников публичных слушаний;

— в письменной форме или в форме электронного документа (kgsr@admirk.ru) в адрес комитета по градостроительной политике администрации города Иркутска по адресу: г. Иркутск, ул. Ленина, 146, каб. 405 в период с 01.09.2023 г. по 15.09.2023 г. с 09.00 до 13.00 часов, с 14.00 до 18.00 часов (все дни, кроме выходных дней);

— посредством записи в книге (журнале) учета посетителей экспозиции проекта в период с 01.09.2023 г. по 15.09.2023 г. с 09.00 до 13.00 часов, с 14.00 до 18.00 часов (вторник, четверг) по адресу: г. Иркутск, ул. Ленина, 146, каб. 405.

В целях идентификации участникам публичных слушаний необходимо представить сведения о себе (фамилию, имя, отчество (при наличии), дату рождения, адрес места жительства (регистрации) — для физических лиц; наименование, основной государственный регистрационный номер, место нахождения и адрес — для юридических лиц) с приложением документов, подтверждающих такие сведения.

Участники публичных слушаний, являющиеся правообладателями соответствующих земельных участков и (или) расположенных на них объектов капитального строительства и (или) помещений, являющихся частью указанных объектов капитального строительства, также представляют сведения соответственно о таких земельных участках, объектах капитального строительства, помещениях, являющихся частью указанных объектов капитального строительства, из Единого государственного реестра недвижимости и иные документы, устанавливающие или удостоверяющие их права на такие земельные участки, объекты капитального строительства, помещения, являющиеся частью указанных объектов капитального строительства.

Проект и информационные материалы к нему будут опубликованы в газете «Иркутск официальный», а также размещены на WEB-портале органов местного самоуправления города Иркутска в информационно-телекоммуникационной сети «Интернет» (www.admirk.ru) и распространены иными способами, обеспечивающими доступ участников публичных слушаний к информации о проведении публичных слушаний, с 01.09.2023 г. по 15.09.2023 г.

Справки по вопросам организации и проведения публичных слушаний по телефону: 52–01–53.

СООБЩЕНИЕ О ВОЗМОЖНОМ УСТАНОВЛЕНИИ ПУБЛИЧНОГО СЕРВИТУТА В ОТНОШЕНИИ ЧАСТИ ЗЕМЕЛЬНЫХ УЧАСТКОВ С КАДАСТРОВЫМИ НОМЕРАМИ 38:36:000020:660, 38:36:000020:2211, 38:36:000000:6056, 38:36:000020:11897, 38:36:000020:18889, 38:36:000022:32367, 38:36:000022:48336, 38:36:000022:48513, 38:36:000022:49442, 38:36:000022:49443, 38:36:000022:51300 И В ОТНОШЕНИИ ЗЕМЕЛЬ В КАДАСТРОВЫХ КВАРТАЛАХ 38:36:000020 ПО АДРЕСУ: ИРКУТСКАЯ ОБЛАСТЬ, Г. ИРКУТСК, ПРОЕЗД КОСМИЧЕСКИЙ, УЛ. 1-Я СОВЕТСКАЯ, ПО УЛ. СОВЕТСКАЯ, 176 КОМИТЕТОМ ПО УПРАВЛЕНИЮ МУНИЦИПАЛЬНЫМ ИМУЩЕСТВОМ АДМИНИСТРАЦИИ ГОРОДА ИРКУТСКА РАССМАТРИВАЕТСЯ ХОДАТАЙСТВО ОТ МУП «ВОДОКАНАЛ» Г. ИРКУТСКА ОБ УСТАНОВЛЕНИИ ПУБЛИЧНОГО СЕРВИТУТА В ЦЕЛЯХ СТРОИТЕЛЬСТВА КАНАЛИЗАЦИОННОГО ТРУБОПРОВОДА (3 ЭТАП) В РАМКАХ ПРОЕКТА «РЕКОНСТРУКЦИЯ НАПОРНОГО ТРУБОПРОВОДА ДУ-225 ОТ КНС-21 ДО УЛ. КОСМИЧЕСКИЙ ПРОЕЗД С УСТРОЙСТВОМ КНС «НИЖНИЙ БЬЕФ» 3 ЭТАП, ОБЩЕЙ ПЛОЩАДЬЮ 11769 КВ. М В ОТНОШЕНИИ ЧАСТИ ЗЕМЕЛЬНЫХ УЧАСТКОВ С КАДАСТРОВЫМИ НОМЕРАМИ 38:36:000020:660, 38:36:000020:2211, 38:36:000000:6056, 38:36:000020:11897, 38:36:000020:18889, 38:36:000022:32367, 38:36:000022:48336, 38:36:000022:48513, 38:36:000022:49442, 38:36:000022:49443, 38:36:000022:51300 И В ОТНОШЕНИИ ЗЕМЕЛЬ В КАДАСТРОВЫХ КВАРТАЛАХ 38:36:000020 ПО АДРЕСУ: ИРКУТСКАЯ ОБЛАСТЬ, Г. ИРКУТСК, ПРОЕЗД КОСМИЧЕСКИЙ, УЛ. 1-Я СОВЕТСКАЯ, ПО УЛ. СОВЕТСКАЯ, 176.

Заинтересованные лица могут ознакомиться с поступившим ходатайством об установлении публичного сервитута и прилагаемым к нему описанием местоположения границ публичного сервитута, подать заявления об учете прав на земельные участки в течение тридцати дней со дня опубликования настоящего сообщения в Комитет по управлению муниципальным имуществом администрации города Иркутска по адресу: г. Иркутск, ул. Поленова, 1, каб. 200, 201 (вторник, четверг с 09.00–13.00, суббота, воскресенье — выходные дни).

Настоящее сообщение публикуется в газете «Иркутск официальный», а также в информационно-телекоммуникационной сети «Интернет» на официальном WEB-портале органов местного самоуправления города Иркутска (www.admirk.ru).

СХЕМА РАСПОЛОЖЕНИЯ ГРАНИЦ ПУБЛИЧНОГО СЕРВИТУТА

публичный сервитут Реконструкция напорного трубопровода Ду-225 от КНС-21 до пер. Космический с устройством КНС "Нижний бьеф" 3 этап		
(наименование объекта, местоположение границ которого описано (далее — объект))		
Раздел 1		
Сведения об объекте		
№ п/п	Характеристики объекта	Описание характеристик
1	2	3
1.	Местоположение объекта	Иркутская область, город Иркутск
2.	Площадь объекта +/- величина погрешности определения площади (Р +/- Дельта Р)	11769 +/- 37 м ²
3.	Иные характеристики объекта	-

Раздел 2

Сведения о местоположении границ объекта

1. Система координат МСК-38, зона 3

2. Сведения о характерных точках границ объекта

Обозначение характерных точек границ	Координаты, м		Метод определения координат характерной точки	Средняя квадратическая погрешность положения характерной точки (Mt), м	Описание обозначения точки на местности (при наличии)
	X	Y			
1	2	3	4	5	6
1	384357.06	3339270.85	Картометрический метод	0.10	Закрепление отсутствует
2	384355.79	3339270.96	Картометрический метод	0.10	Закрепление отсутствует
3	384355.77	3339271.39	Картометрический метод	0.10	Закрепление отсутствует
4	384353.39	3339271.60	Картометрический метод	0.10	Закрепление отсутствует
5	384350.14	3339272.16	Картометрический метод	0.10	Закрепление отсутствует
6	384337.40	3339274.37	Картометрический метод	0.10	Закрепление отсутствует
7	384325.41	3339275.03	Картометрический метод	0.10	Закрепление отсутствует
8	384317.67	3339273.76	Картометрический метод	0.10	Закрепление отсутствует
9	384316.88	3339273.63	Картометрический метод	0.10	Закрепление отсутствует
10	384311.69	3339270.85	Картометрический метод	0.10	Закрепление отсутствует
11	384312.04	3339270.20	Картометрический метод	0.10	Закрепление отсутствует
12	384315.11	3339264.48	Картометрический метод	0.10	Закрепление отсутствует
13	384317.51	3339265.53	Картометрический метод	0.10	Закрепление отсутствует
14	384321.99	3339265.53	Картометрический метод	0.10	Закрепление отсутствует
15	384322.33	3339265.53	Картометрический метод	0.10	Закрепление отсутствует
16	384322.53	3339264.75	Картометрический метод	0.10	Закрепление отсутствует
17	384322.71	3339264.67	Картометрический метод	0.10	Закрепление отсутствует
18	384322.71	3339261.94	Картометрический метод	0.10	Закрепление отсутствует
19	384333.88	3339261.94	Картометрический метод	0.10	Закрепление отсутствует
20	384340.37	3339260.96	Картометрический метод	0.10	Закрепление отсутствует
21	384341.79	3339260.91	Картометрический метод	0.10	Закрепление отсутствует
22	384345.22	3339260.95	Картометрический метод	0.10	Закрепление отсутствует

2. Сведения о характерных точках границ объекта

Обозначение характерных точек границ	Координаты, м		Метод определения координат характерной точки	Средняя квадратическая погрешность положения характерной точки (Mt), м	Описание обозначения точки на местности (при наличии)
	X	Y			
1	2	3	4	5	6
23	384346.40	3339260.95	Картометрический метод	0.10	Закрепление отсутствует
24	384346.43	3339265.06	Картометрический метод	0.10	Закрепление отсутствует
25	384346.43	3339265.34	Картометрический метод	0.10	Закрепление отсутствует



26	384354.10	3339263.57	Картометрический метод	0.10	Закрепление отсутствует
27	384355.28	3339263.07	Картометрический метод	0.10	Закрепление отсутствует
1	384357.06	3339270.85	Картометрический метод	0.10	Закрепление отсутствует
28	384292.98	3339313.47	Картометрический метод	0.10	Закрепление отсутствует
29	384291.81	3339315.58	Картометрический метод	0.10	Закрепление отсутствует
30	384291.82	3339337.24	Картометрический метод	0.10	Закрепление отсутствует
31	384293.36	3339338.61	Картометрический метод	0.10	Закрепление отсутствует
32	384299.33	3339338.60	Картометрический метод	0.10	Закрепление отсутствует
33	384299.35	3339350.75	Картометрический метод	0.10	Закрепление отсутствует
34	384292.90	3339350.76	Картометрический метод	0.10	Закрепление отсутствует
35	384291.67	3339351.97	Картометрический метод	0.10	Закрепление отсутствует
36	384291.67	3339360.51	Картометрический метод	0.10	Закрепление отсутствует
37	384271.67	3339362.32	Картометрический метод	0.10	Закрепление отсутствует
38	384270.78	3339357.48	Картометрический метод	0.10	Закрепление отсутствует
39	384269.72	3339359.14	Картометрический метод	0.10	Закрепление отсутствует
40	384268.77	3339360.64	Картометрический метод	0.10	Закрепление отсутствует
41	384264.13	3339357.68	Картометрический метод	0.10	Закрепление отсутствует
42	384267.77	3339351.99	Картометрический метод	0.10	Закрепление отсутствует
43	384269.68	3339353.21	Картометрический метод	0.10	Закрепление отсутствует
44	384269.91	3339353.36	Картометрический метод	0.10	Закрепление отсутствует
45	384286.21	3339350.33	Картометрический метод	0.10	Закрепление отсутствует
46	384286.76	3339348.03	Картометрический метод	0.10	Закрепление отсутствует

2. Сведения о характерных точках границ объекта

Обозначение характерных точек границ	Координаты, м		Метод определения координат характерной точки	Средняя квадратическая погрешность положения характерной точки (Mt), м	Описание обозначения точки на местности (при наличии)
	X	Y			
1	2	3	4	5	6
47	384286.76	3339341.45	Картометрический метод	0.10	Закрепление отсутствует
48	384284.08	3339341.43	Картометрический метод	0.10	Закрепление отсутствует
49	384284.00	3339336.52	Картометрический метод	0.10	Закрепление отсутствует
50	384284.13	3339326.20	Картометрический метод	0.10	Закрепление отсутствует
51	384281.53	3339326.23	Картометрический метод	0.10	Закрепление отсутствует
52	384281.52	3339316.75	Картометрический метод	0.10	Закрепление отсутствует
53	384284.25	3339316.75	Картометрический метод	0.10	Закрепление отсутствует
54	384284.30	3339312.98	Картометрический метод	0.10	Закрепление отсутствует
55	384284.44	3339308.78	Картометрический метод	0.10	Закрепление отсутствует
56	384298.80	3339300.26	Картометрический метод	0.10	Закрепление отсутствует
57	384300.12	3339302.49	Картометрический метод	0.10	Закрепление отсутствует
58	384317.66	3339292.08	Картометрический метод	0.10	Закрепление отсутствует
59	384321.82	3339289.62	Картометрический метод	0.10	Закрепление отсутствует
60	384323.16	3339286.82	Картометрический метод	0.10	Закрепление отсутствует
61	384328.12	3339289.20	Картометрический метод	0.10	Закрепление отсутствует
62	384324.18	3339297.42	Картометрический метод	0.10	Закрепление отсутствует
63	384323.28	3339299.31	Картометрический метод	0.10	Закрепление отсутствует

64	384322.30	3339298.84	Картометрический метод	0.10	Закрепление отсутствует
65	384304.80	3339310.02	Картометрический метод	0.10	Закрепление отсутствует
66	384302.47	3339310.20	Картометрический метод	0.10	Закрепление отсутствует
67	384302.04	3339311.39	Картометрический метод	0.10	Закрепление отсутствует
68	384298.59	3339310.14	Картометрический метод	0.10	Закрепление отсутствует
28	384292.98	3339313.47	Картометрический метод	0.10	Закрепление отсутствует
69	384230.83	3339419.90	Картометрический метод	0.10	Закрепление отсутствует
70	384214.53	3339420.70	Картометрический метод	0.10	Закрепление отсутствует

2. Сведения о характерных точках границ объекта

Обозначение характерных точек границ	Координаты, м		Метод определения координат характерной точки	Средняя квадратическая погрешность положения характерной точки (Mt), м	Описание обозначения точки на местности (при наличии)
	X	Y			
1	2	3	4	5	6
71	384210.02	3339421.40	Картометрический метод	0.10	Закрепление отсутствует
72	384208.95	3339414.26	Картометрический метод	0.10	Закрепление отсутствует
73	384209.93	3339409.02	Картометрический метод	0.10	Закрепление отсутствует
74	384166.70	3339409.02	Картометрический метод	0.10	Закрепление отсутствует
75	384166.70	3339409.71	Картометрический метод	0.10	Закрепление отсутствует
76	384161.20	3339409.71	Картометрический метод	0.10	Закрепление отсутствует
77	384161.20	3339409.02	Картометрический метод	0.10	Закрепление отсутствует
78	384105.94	3339409.02	Картометрический метод	0.10	Закрепление отсутствует
79	384102.79	3339410.68	Картометрический метод	0.10	Закрепление отсутствует
80	384102.47	3339410.07	Картометрический метод	0.10	Закрепление отсутствует
81	384041.43	3339442.27	Картометрический метод	0.10	Закрепление отсутствует
82	384037.16	3339445.73	Картометрический метод	0.10	Закрепление отсутствует
83	384036.72	3339445.20	Картометрический метод	0.10	Закрепление отсутствует
84	384028.75	3339451.65	Картометрический метод	0.10	Закрепление отсутствует
85	384029.13	3339452.11	Картометрический метод	0.10	Закрепление отсутствует
86	384017.47	3339461.55	Картометрический метод	0.10	Закрепление отсутствует
87	384014.13	3339457.43	Картометрический метод	0.10	Закрепление отсутствует
88	384018.18	3339454.16	Картометрический метод	0.10	Закрепление отсутствует
89	384012.43	3339449.02	Картометрический метод	0.10	Закрепление отсутствует
90	384012.19	3339442.68	Картометрический метод	0.10	Закрепление отсутствует
91	384016.53	3339438.49	Картометрический метод	0.10	Закрепление отсутствует
92	384017.20	3339438.56	Картометрический метод	0.10	Закрепление отсутствует
93	384032.04	3339426.42	Картометрический метод	0.10	Закрепление отсутствует
94	384037.37	3339432.70	Картометрический метод	0.10	Закрепление отсутствует
95	384042.46	3339430.77	Картометрический метод	0.10	Закрепление отсутствует

2. Сведения о характерных точках границ объекта

Обозначение характерных точек границ	Координаты, м		Метод определения координат характерной точки	Средняя квадратическая погрешность положения характерной точки (Mt), м	Описание обозначения точки на местности (при наличии)
	X	Y			
1	2	3	4	5	6
96	384107.53	3339396.55	Картометрический метод	0.10	Закрепление отсутствует



1	2	3	4	5	6
170	383997.02	3339471.18	Картометрический метод	0.10	Закрепление отсутствует
118	384000.48	3339475.46	Картометрический метод	0.10	Закрепление отсутствует
171	383844.62	3339469.75	Картометрический метод	0.10	Закрепление отсутствует
172	383844.17	3339492.66	Картометрический метод	0.10	Закрепление отсутствует
173	383844.08	3339509.98	Картометрический метод	0.10	Закрепление отсутствует
174	383844.52	3339509.99	Картометрический метод	0.10	Закрепление отсутствует
175	383844.79	3339523.35	Картометрический метод	0.10	Закрепление отсутствует
176	383828.13	3339527.88	Картометрический метод	0.10	Закрепление отсутствует
177	383823.06	3339526.75	Картометрический метод	0.10	Закрепление отсутствует
178	383804.16	3339525.62	Картометрический метод	0.10	Закрепление отсутствует
179	383804.12	3339515.44	Картометрический метод	0.10	Закрепление отсутствует
180	383822.81	3339515.03	Картометрический метод	0.10	Закрепление отсутствует
181	383825.07	3339514.41	Картометрический метод	0.10	Закрепление отсутствует
182	383825.25	3339515.07	Картометрический метод	0.10	Закрепление отсутствует
183	383833.84	3339512.71	Картометрический метод	0.10	Закрепление отсутствует
184	383834.47	3339505.31	Картометрический метод	0.10	Закрепление отсутствует
185	383834.72	3339468.81	Картометрический метод	0.10	Закрепление отсутствует
186	383834.84	3339456.87	Картометрический метод	0.10	Закрепление отсутствует
187	383834.89	3339451.96	Картометрический метод	0.10	Закрепление отсутствует
188	383839.17	3339453.13	Картометрический метод	0.10	Закрепление отсутствует
189	383839.77	3339459.27	Картометрический метод	0.10	Закрепление отсутствует
190	383844.62	3339459.34	Картометрический метод	0.10	Закрепление отсутствует
191	383844.64	3339460.53	Картометрический метод	0.10	Закрепление отсутствует
192	383845.33	3339460.51	Картометрический метод	0.10	Закрепление отсутствует
193	383845.41	3339460.51	Картометрический метод	0.10	Закрепление отсутствует
2. Сведения о характерных точках границ объекта					
Обозначение характерных точек границ	Координаты, м		Метод определения координат характерной точки	Средняя квадратическая погрешность положения характерной точки (Mt), м	Описание обозначения точки на местности (при наличии)
	X	Y			
1	2	3	4	5	6
194	383850.42	3339460.38	Картометрический метод	0.10	Закрепление отсутствует
195	383850.42	3339461.24	Картометрический метод	0.10	Закрепление отсутствует
196	383850.42	3339464.46	Картометрический метод	0.10	Закрепление отсутствует
197	383848.11	3339464.46	Картометрический метод	0.10	Закрепление отсутствует
198	383845.24	3339467.19	Картометрический метод	0.10	Закрепление отсутствует
199	383845.20	3339469.76	Картометрический метод	0.10	Закрепление отсутствует
171	383844.62	3339469.75	Картометрический метод	0.10	Закрепление отсутствует
200	383762.43	3339754.55	Картометрический метод	0.10	Закрепление отсутствует
201	383755.61	3339755.81	Картометрический метод	0.10	Закрепление отсутствует
202	383753.32	3339756.23	Картометрический метод	0.10	Закрепление отсутствует
203	383752.30	3339747.92	Картометрический метод	0.10	Закрепление отсутствует
204	383751.65	3339747.94	Картометрический метод	0.10	Закрепление отсутствует
205	383751.50	3339742.44	Картометрический метод	0.10	Закрепление отсутствует

206	383751.68	3339742.43	Картометрический метод	0.10	Закрепление отсутствует
207	383750.47	3339732.46	Картометрический метод	0.10	Закрепление отсутствует
208	383748.52	3339716.96	Картометрический метод	0.10	Закрепление отсутствует
209	383748.32	3339715.36	Картометрический метод	0.10	Закрепление отсутствует
210	383745.92	3339709.03	Картометрический метод	0.10	Закрепление отсутствует
211	383741.77	3339698.11	Картометрический метод	0.10	Закрепление отсутствует
212	383740.14	3339698.16	Картометрический метод	0.10	Закрепление отсутствует
213	383739.99	3339692.66	Картометрический метод	0.10	Закрепление отсутствует
214	383740.78	3339692.64	Картометрический метод	0.10	Закрепление отсутствует
215	383740.28	3339674.48	Картометрический метод	0.10	Закрепление отсутствует
216	383735.32	3339668.52	Картометрический метод	0.10	Закрепление отсутствует
217	383734.84	3339650.91	Картометрический метод	0.10	Закрепление отсутствует
2. Сведения о характерных точках границ объекта					
Обозначение характерных точек границ	Координаты, м		Метод определения координат характерной точки	Средняя квадратическая погрешность положения характерной точки (Mt), м	Описание обозначения точки на местности (при наличии)
	X	Y			
1	2	3	4	5	6
218	383733.75	3339648.59	Картометрический метод	0.10	Закрепление отсутствует
219	383733.63	3339642.52	Картометрический метод	0.10	Закрепление отсутствует
220	383734.54	3339639.70	Картометрический метод	0.10	Закрепление отсутствует
221	383733.79	3339612.02	Картометрический метод	0.10	Закрепление отсутствует
222	383733.29	3339611.42	Картометрический метод	0.10	Закрепление отсутствует
223	383732.67	3339607.95	Картометрический метод	0.10	Закрепление отсутствует
224	383732.64	3339607.12	Картометрический метод	0.10	Закрепление отсутствует
225	383734.20	3339606.79	Картометрический метод	0.10	Закрепление отсутствует
226	383732.54	3339598.18	Картометрический метод	0.10	Закрепление отсутствует
227	383731.72	3339593.81	Картометрический метод	0.10	Закрепление отсутствует
228	383733.54	3339589.00	Картометрический метод	0.10	Закрепление отсутствует
229	383737.36	3339587.80	Картометрический метод	0.10	Закрепление отсутствует
230	383740.18	3339587.27	Картометрический метод	0.10	Закрепление отсутствует
231	383741.19	3339586.59	Картометрический метод	0.10	Закрепление отсутствует
232	383741.70	3339585.58	Картометрический метод	0.10	Закрепление отсутствует
233	383741.04	3339546.56	Картометрический метод	0.10	Закрепление отсутствует
234	383740.62	3339521.99	Картометрический метод	0.10	Закрепление отсутствует
235	383734.92	3339306.09	Картометрический метод	0.10	Закрепление отсутствует
236	383745.22	3339305.81	Картометрический метод	0.10	Закрепление отсутствует
237	383745.45	3339314.54	Картометрический метод	0.10	Закрепление отсутствует
238	383744.86	3339314.56	Картометрический метод	0.10	Закрепление отсутствует
239	383746.02	3339358.03	Картометрический метод	0.10	Закрепление отсутствует
240	383746.62	3339358.02	Картометрический метод	0.10	Закрепление отсутствует
241	383746.77	3339363.52	Картометрический метод	0.10	Закрепление отсутствует
242	383746.08	3339363.53	Картометрический метод	0.10	Закрепление отсутствует
2. Сведения о характерных точках границ объекта					



305	383994.64	3339440.43	Картометрический метод	0.10	Закрепление отсутствует		
3. Сведения о характерных точках части (частей) границы объекта							
Обозначение характерных точек части границы	Координаты, м		Метод определения координат характерной точки	Средняя квадратическая погрешность положения характерной точки (Mt), м	Описание обозначения точки на местности (при наличии)		
	X	Y					
1	2	3	4	5	6		
-	-	-	-	-	-		
Раздел 3							
Сведения о местоположении измененных (уточненных) границ объекта							
1. Система координат -							
2. Сведения о характерных точках границ объекта							
Обозначение характерных точек границ	Существующие координаты, м		Измененные (уточненные) координаты, м		Метод определения координат характерной точки	Средняя квадратическая погрешность положения характерной точки (Mt), м	Описание обозначения точки на местности (при наличии)
	X	Y	X	Y			
1	2	3	4	5	6	7	8
-	-	-	-	-	-	-	-
3. Сведения о характерных точках части (частей) границы объекта							
Обозначение характерных точек части границы	Существующие координаты, м		Измененные (уточненные) координаты, м		Метод определения координат характерной точки	Средняя квадратическая погрешность положения характерной точки (Mt), м	Описание обозначения точки на местности (при наличии)
	X	Y	X	Y			
1	2	3	4	5	6	7	8
-	-	-	-	-	-	-	-

РОССИЙСКАЯ ФЕДЕРАЦИЯ
Г. ИРКУТСК
АДМИНИСТРАЦИЯ

ЗАМЕСТИТЕЛЬ МЭРА — ПРЕДСЕДАТЕЛЬ КОМИТЕТА ПО УПРАВЛЕНИЮ
МУНИЦИПАЛЬНЫМ ИМУЩЕСТВОМ
РАСПОРЯЖЕНИЕ

от 18.08.2023_20_23_

№ 504-02-1400/23_

О признании утратившим силу пункта 11 распоряжения заместителя мэра — председателя комитета по управлению муниципальным имуществом администрации города Иркутска от 31 мая 2023 года № 504-02-897/23 «О сносе самовольной постройки — капитального блока гаражей из 25 боксов (№ 9-33), расположенного на земельном участке, государственная собственность на который не разграничена, по адресу: г. Иркутск, ул. Старо-Кузьмихинская, 96»

В соответствии со статьей 16 Федерального закона от 6 октября 2003 года № 131-ФЗ «Об общих принципах организации местного самоуправления в Российской Федерации», статьями 44, 45 Устава города Иркутска, решением Думы города Иркутска от 25 декабря 2015 года № 006-20-160257/5 «О комитете по управлению муниципальным имуществом администрации города Иркутска», решением мирового судьи судебного участка № 18 Свердловского округа г. Иркутска от 5 марта 2003 года по делу № 2-52-03:

1. Пункт 11 распоряжения заместителя мэра — председателя комитета по управлению муниципальным имуществом администрации города Иркутска от 31 мая 2023 года № 504-02-897/23 «О сносе самовольной постройки — капитального блока гаражей из 25 боксов (№ 9-33), расположенного на земельном участке, государственная собственность на который не разграничена, по адресу: г. Иркутск, ул. Старо-Кузьмихинская, 96», признать утратившим силу.

2. Управлению муниципального земельного контроля комитета по управлению муниципальным имуществом администрации города Иркутска в течение 7 рабочих дней со дня принятия настоящего распоряжения обеспечить его опубликование в газете «Иркутск официальный» и размещение в информационно-телекоммуникационной сети «Интернет» на WEB-портале органов местного самоуправления города Иркутска (www.admirk.ru).

3. Контроль за исполнением настоящего распоряжения возложить на начальника управления муниципального земельного контроля комитета по управлению муниципальным имуществом администрации города Иркутска.

С.В. Кладов

РОССИЙСКАЯ ФЕДЕРАЦИЯ
Г. ИРКУТСК
АДМИНИСТРАЦИЯ

ЗАМЕСТИТЕЛЬ МЭРА — ПРЕДСЕДАТЕЛЬ КОМИТЕТА
ПО УПРАВЛЕНИЮ ЛЕНИНСКИМ ОКРУГОМ
РАСПОРЯЖЕНИЕ

от 23.08.2023

№ 604-02-154/23

О переносе самовольно размещенного движимого имущества

В целях выполнения работ по переносу самовольно размещенного движимого имущества — деревянной опоры, учитывая истекший срок для добровольного переноса самовольно размещенного движимого имущества, руководствуясь Положением о порядке переноса (демонтажа) самовольно размещенного движимого имущества в городе Иркутске, утвержденным постановлением администрации города Иркутска от 30.06.2017 г. № 031-06-640/7-1, Положением о Комитете по управлению Ленинским округом администрации города Иркутска, утвержденным решением Думы города Иркутска от 28.10.2021 г. № 007-20-031353/1:

1. Осуществить перенос самовольно размещенного движимого имущества — деревянной опоры, расположенной по адресу: г. Иркутск, ул. 6-я Кировская, 43 в принудительном порядке подрядной организацией в период с 28.08.2023 г. по 29.09.2023 г.

2. Ответственным за организацию принудительного переноса движимого имущества назначить: — Артамонову Анастасию Владимировну — главного специалиста — муниципального инспектора в сфере благоустройства отдела коммунального хозяйства управления ЖКХ комитета по управлению Ленинским округом администрации города Иркутска (тел. 520-412).

3. Привлечь для производства работ по переносу самовольно размещенного движимого имущества в принудительном порядке — ООО «СибСпецСтрой».

4. Контроль за исполнением настоящего распоряжения возложить на начальника отдела — муниципального инспектора в сфере благоустройства отдела коммунального хозяйства управления ЖКХ комитета по управлению Ленинским округом администрации города Иркутска.

Н.Н. Цибанова

РОССИЙСКАЯ ФЕДЕРАЦИЯ
Г. ИРКУТСК
АДМИНИСТРАЦИЯ

ЗАМЕСТИТЕЛЬ МЭРА — ПРЕДСЕДАТЕЛЬ КОМИТЕТА
ПО УПРАВЛЕНИЮ ЛЕНИНСКИМ ОКРУГОМ
РАСПОРЯЖЕНИЕ

от 23.08.2023

№ 604-02-153/23

О переносе самовольно размещенного движимого имущества

В целях выполнения работ по переносу самовольно размещенного движимого имущества — деревянной опоры, учитывая истекший срок для добровольного переноса самовольно размещенного движимого имущества, руководствуясь Положением о порядке переноса (демонтажа) самовольно размещенного движимого имущества в городе Иркутске, утвержденным постановлением администрации города Иркутска от 30.06.2017 г. № 031-06-640/7-1, Положением о Комитете по управлению Ленинским округом администрации города Иркутска, утвержденным решением Думы города Иркутска от 28.10.2021 г. № 007-20-031353/1:

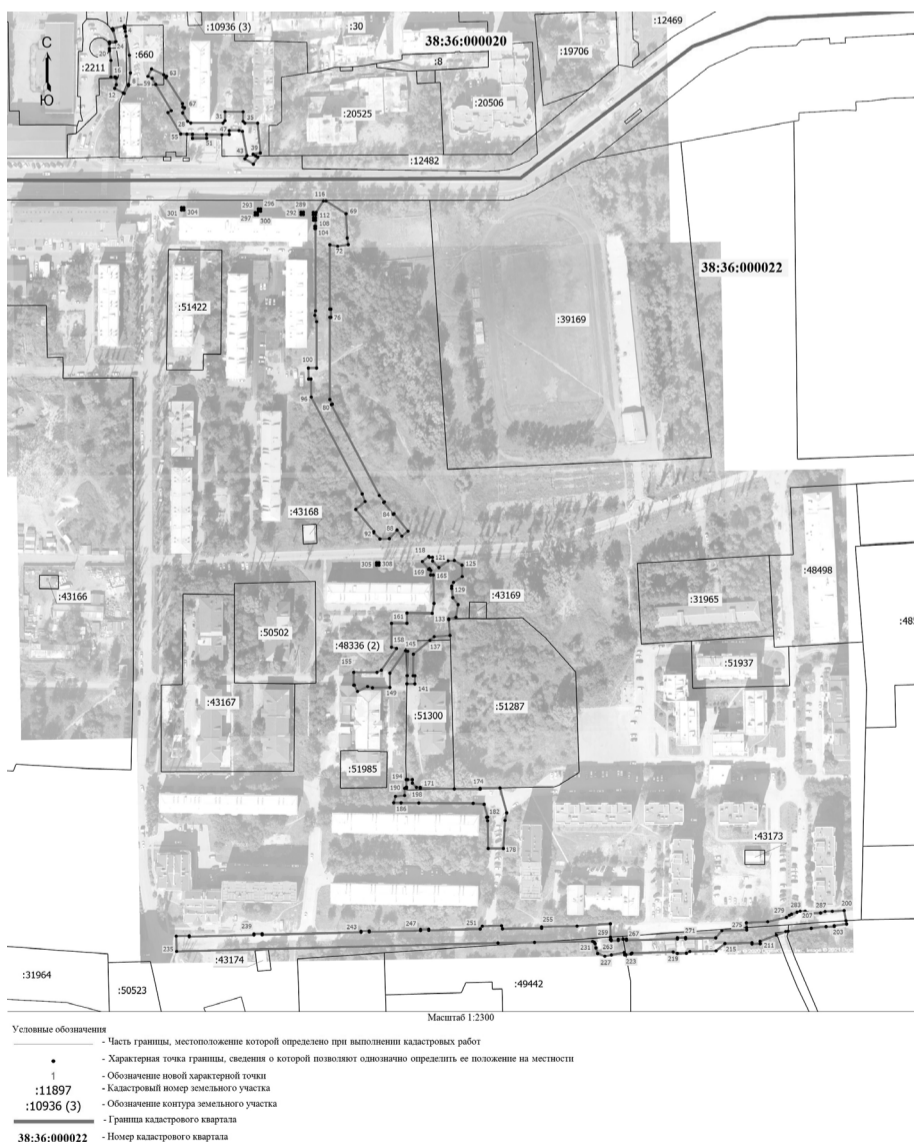
1. Осуществить перенос самовольно размещенного движимого имущества — деревянной опоры, расположенной по адресу: г. Иркутск, пер. 9-й Советский, 3 в принудительном порядке подрядной организацией в период с 28.08.2023 г. по 29.09.2023 г.

2. Ответственным за организацию принудительного переноса движимого имущества назначить: — Артамонову Анастасию Владимировну — главного специалиста — муниципального инспектора в сфере благоустройства отдела коммунального хозяйства управления ЖКХ комитета по управлению Ленинским округом администрации города Иркутска (тел. 520-412).

3. Привлечь для производства работ по переносу самовольно размещенного движимого имущества в принудительном порядке — ООО «СибСпецСтрой».

4. Контроль за исполнением настоящего распоряжения возложить на начальника отдела — муниципального инспектора в сфере благоустройства отдела коммунального хозяйства управления ЖКХ комитета по управлению Ленинским округом администрации города Иркутска.

Н.Н. Цибанова





РОССИЙСКАЯ ФЕДЕРАЦИЯ
Г. ИРКУТСК
АДМИНИСТРАЦИЯ
ЗАМЕСТИТЕЛЬ МЭРА — ПРЕДСЕДАТЕЛЬ КОМИТЕТА
ПО УПРАВЛЕНИЮ ЛЕНИНСКИМ ОКРУГОМ
РАСПОРЯЖЕНИЕ

от 23.08.2023

№ 604-02-152/23

О переносе самовольно размещенного движимого имущества

В целях выполнения работ по переносу самовольно размещенного движимого имущества — деревянной опоры, учитывая истекший срок для добровольного переноса самовольно размещенного движимого имущества в городе Иркутске, утвержденным постановлением администрации города Иркутска от 30.06.2017 г. № 031-06-640/7-1, Положением о Комитете по управлению Ленинским округом администрации города Иркутска, утвержденным решением Думы города Иркутска от 28.10.2021 г. № 007-20-031353/1:

1. Осуществить перенос самовольно размещенного движимого имущества — деревянной опоры, расположенной по адресу: г. Иркутск, пер. 9-й Советский, 14 в принудительном порядке подрядной организацией в период с 28.08.2023 г. по 29.09.2023 г.

2. Ответственным за организацию принудительного переноса движимого имущества назначить: — Артамонову Анастасию Владимировну — главного специалиста — муниципального инспектора в сфере благоустройства отдела коммунального хозяйства управления ЖКХ комитета по управлению Ленинским округом администрации города Иркутска (тел. 520-412).

3. Привлечь для производства работ по переносу самовольно размещенного движимого имущества в принудительном порядке — ООО «СибСпецСтрой».

4. Контроль за исполнением настоящего распоряжения возложить на начальника отдела — муниципального инспектора в сфере благоустройства отдела коммунального хозяйства управления ЖКХ комитета по управлению Ленинским округом администрации города Иркутска.

Н.Н. Цибанова

РОССИЙСКАЯ ФЕДЕРАЦИЯ
Г. ИРКУТСК
АДМИНИСТРАЦИЯ
ЗАМЕСТИТЕЛЬ МЭРА — ПРЕДСЕДАТЕЛЬ КОМИТЕТА
ПО ЭКОНОМИКЕ И СТРАТЕГИЧЕСКОМУ ПЛАНИРОВАНИЮ
РАСПОРЯЖЕНИЕ

от 17.08.2023 года

№ 182-02-517/23

Об организации и проведении универсальной ярмарки по продаже товаров народного потребления по адресу: г. Иркутск, территория парка «Комсомольский», расположенного на пересечении ул. Авиастроителей и пер. Пулковский

В целях организации и проведения универсальной ярмарки по продаже товаров народного потребления по адресу: г. Иркутск, территория парка «Комсомольский», расположенного на пересечении ул. Авиастроителей и пер. Пулковский, руководствуясь статьей 16 Федерального закона от 6 октября 2003 года № 131-ФЗ «Об общих принципах организации местного самоуправления в Российской Федерации», статьей 11 Федерального закона от 28 декабря 2009 года № 381-ФЗ «Об основах государственного регулирования торговой деятельности в Российской Федерации», Положением о порядке организации ярмарок на территории Иркутской области и продажи товаров (выполнения работ, оказания услуг) на них и требованиях к организации продажи товаров (выполнения работ, оказания услуг) на ярмарках, организованных на территории Иркутской области, утвержденным постановлением Правительства Иркутской области от 17 ноября 2010 года № 284-пп, статьями 44, 45 Устава города Иркутска, Положением о комитете по экономике и стратегическому планированию администрации города Иркутска, утвержденным решением Думы города Иркутска от 28 января 2016 года № 006-20-170263/6, постановлением администрации города Иркутска от 25 июля 2011 года № 031-06-1336/11 «О ярмарках, организуемых органами местного самоуправления города Иркутска»:

1. Департаменту потребительского рынка комитета по экономике и стратегическому планированию администрации города Иркутска:

1) организовать и провести с 1 сентября 2023 года по 31 марта 2024 года универсальную ярмарку по продаже товаров народного потребления по адресу: г. Иркутск, территория парка «Комсомольский», расположенного на пересечении ул. Авиастроителей и пер. Пулковский (далее — ярмарка) в соответствии с планом мероприятий по организации ярмарки и продажи товаров (оказания услуг) на ней, являющимся Приложением № 1 к настоящему распоряжению;

2) направить в управление по информационной политике аппарата администрации города Иркутска для опубликования в газете «Иркутск официальный» и размещения на WEB-портале органов местного самоуправления города Иркутска (www.admirk.ru) настоящее распоряжение с приложениями не позднее чем за 10 календарных дней до начала работы ярмарки.

2. Контроль за исполнением настоящего распоряжения возложить на начальника департамента потребительского рынка комитета по экономике и стратегическому планированию администрации города Иркутска.

И.о. заместителя мэра — председателя комитета по экономике и стратегическому планированию администрации города Иркутска

О.А. Мартихаева

С полной версией документа можно ознакомиться на сайте Иркутск.информ.рф

РОССИЙСКАЯ ФЕДЕРАЦИЯ
Г. ИРКУТСК
АДМИНИСТРАЦИЯ
ЗАМЕСТИТЕЛЬ МЭРА — ПРЕДСЕДАТЕЛЬ КОМИТЕТА
ПО ЭКОНОМИКЕ И СТРАТЕГИЧЕСКОМУ ПЛАНИРОВАНИЮ
РАСПОРЯЖЕНИЕ

от 17.08.2023 года

№ 182-02-518/23

Об организации и проведении универсальной ярмарки по продаже товаров народного потребления по адресу: г. Иркутск, бул. Рябикова, в районе дома № 38 «в»

В целях организации и проведения универсальной ярмарки по продаже товаров народного потребления по адресу: г. Иркутск, бул. Рябикова, в районе дома № 38 «в», руководствуясь статьей 16 Федерального закона от 6 октября 2003 года № 131-ФЗ «Об общих принципах организации местного самоуправления в Российской Федерации», статьей 11 Федерального закона от 28 декабря 2009 года № 381-ФЗ «Об основах государственного регулирования торговой деятельности в Российской Федерации», Положением о порядке организации ярмарок на территории Иркутской области и продажи товаров (выполнения работ, оказания услуг) на них и требованиях к организации продажи товаров (выполнения работ, оказания услуг) на ярмарках, организованных на территории Иркутской области, утвержденным постановлением Правительства Иркутской области от 17 ноября 2010 года № 284-пп, статьями 44, 45 Устава города Иркутска, Положением о комитете по экономике и стратегическому планированию администрации города Иркутска, утвержденным решением Думы города Иркутска от 28 января 2016 года № 006-20-170263/6, постановлением администрации города Иркутска от 25 июля 2011 года № 031-06-1336/11 «О ярмарках, организуемых органами местного самоуправления города Иркутска»:

1. Департаменту потребительского рынка комитета по экономике и стратегическому планированию администрации города Иркутска:

1) организовать и провести с 1 сентября 2023 года по 31 января 2024 года универсальную ярмарку по продаже товаров народного потребления по адресу: г. Иркутск, бул. Рябикова, в районе дома № 38 «в» (площадь размещения ярмарочной площадки составляет 350 квадратных метров, количество торговых

мест — 18) (далее — ярмарка) в соответствии с планом мероприятий по организации ярмарки и продажи товаров (оказания услуг) на ней, являющимся Приложением № 1 к настоящему распоряжению;

2) направить в управление по информационной политике аппарата администрации города Иркутска для опубликования в газете «Иркутск официальный» и размещения на WEB-портале органов местного самоуправления города Иркутска (www.admirk.ru) настоящее распоряжение с приложениями не позднее чем за 10 календарных дней до начала работы ярмарки.

2. Контроль за исполнением настоящего распоряжения возложить на начальника департамента потребительского рынка комитета по экономике и стратегическому планированию администрации города Иркутска.

И.о. заместителя мэра — председателя комитета по экономике и стратегическому планированию администрации города Иркутска

О.А. Мартихаева

С полной версией документа можно ознакомиться на сайте Иркутск.информ.рф

РОССИЙСКАЯ ФЕДЕРАЦИЯ
Г. ИРКУТСК
АДМИНИСТРАЦИЯ
ЗАМЕСТИТЕЛЬ МЭРА — ПРЕДСЕДАТЕЛЬ КОМИТЕТА
ПО УПРАВЛЕНИЮ ЛЕНИНСКИМ ОКРУГОМ
РАСПОРЯЖЕНИЕ

от 23.08.2023

№ 604-02-151/23

О переносе самовольно размещенного движимого имущества

В целях выполнения работ по переносу самовольно размещенного движимого имущества — деревянной опоры, учитывая истекший срок для добровольного переноса самовольно размещенного движимого имущества в городе Иркутске, утвержденным постановлением администрации города Иркутска от 30.06.2017 г. № 031-06-640/7-1, Положением о Комитете по управлению Ленинским округом администрации города Иркутска, утвержденным решением Думы города Иркутска от 28.10.2021 г. № 007-20-031353/1:

1. Осуществить перенос самовольно размещенного движимого имущества — деревянной опоры, расположенной по адресу: г. Иркутск, ул. Орджоникидзе, 32 в принудительном порядке подрядной организацией в период с 28.08.2023 г. по 29.09.2023 г.

2. Ответственным за организацию принудительного переноса движимого имущества назначить: — Артамонову Анастасию Владимировну — главного специалиста — муниципального инспектора в сфере благоустройства отдела коммунального хозяйства управления ЖКХ комитета по управлению Ленинским округом администрации города Иркутска (тел. 520-412).

3. Привлечь для производства работ по переносу самовольно размещенного движимого имущества в принудительном порядке — ООО «СибСпецСтрой».

4. Контроль за исполнением настоящего распоряжения возложить на начальника отдела — муниципального инспектора в сфере благоустройства отдела коммунального хозяйства управления ЖКХ комитета по управлению Ленинским округом администрации города Иркутска.

Н.Н. Цибанова

РОССИЙСКАЯ ФЕДЕРАЦИЯ
Г. ИРКУТСК
АДМИНИСТРАЦИЯ
ЗАМЕСТИТЕЛЬ МЭРА — ПРЕДСЕДАТЕЛЬ КОМИТЕТА
ПО УПРАВЛЕНИЮ ЛЕНИНСКИМ ОКРУГОМ
РАСПОРЯЖЕНИЕ

от 23.08.2023

№ 604-02-150/23

О переносе самовольно размещенного движимого имущества

В целях выполнения работ по переносу самовольно размещенного движимого имущества — деревянной опоры, учитывая истекший срок для добровольного переноса самовольно размещенного движимого имущества в городе Иркутске, утвержденным постановлением администрации города Иркутска от 30.06.2017 г. № 031-06-640/7-1, Положением о Комитете по управлению Ленинским округом администрации города Иркутска, утвержденным решением Думы города Иркутска от 28.10.2021 г. № 007-20-031353/1:

1. Осуществить перенос самовольно размещенного движимого имущества — деревянной опоры, расположенной по адресу: г. Иркутск, ул. Орджоникидзе, 34 в принудительном порядке подрядной организацией в период с 28.08.2023 г. по 29.09.2023 г.

2. Ответственным за организацию принудительного переноса движимого имущества назначить: — Артамонову Анастасию Владимировну — главного специалиста — муниципального инспектора в сфере благоустройства отдела коммунального хозяйства управления ЖКХ комитета по управлению Ленинским округом администрации города Иркутска (тел. 520-412).

3. Привлечь для производства работ по переносу самовольно размещенного движимого имущества в принудительном порядке — ООО «СибСпецСтрой».

4. Контроль за исполнением настоящего распоряжения возложить на начальника отдела — муниципального инспектора в сфере благоустройства отдела коммунального хозяйства управления ЖКХ комитета по управлению Ленинским округом администрации города Иркутска.

Н.Н. Цибанова

РОССИЙСКАЯ ФЕДЕРАЦИЯ
Г. ИРКУТСК
АДМИНИСТРАЦИЯ
ЗАМЕСТИТЕЛЬ МЭРА — ПРЕДСЕДАТЕЛЬ КОМИТЕТА
ПО УПРАВЛЕНИЮ ЛЕНИНСКИМ ОКРУГОМ
РАСПОРЯЖЕНИЕ

от 23.08.2023

№ 604-02-148/23

О переносе самовольно размещенного движимого имущества

В целях выполнения работ по переносу самовольно размещенного движимого имущества — деревянной опоры, учитывая истекший срок для добровольного переноса самовольно размещенного движимого имущества в городе Иркутске, утвержденным постановлением администрации города Иркутска от 30.06.2017 г. № 031-06-640/7-1, Положением о Комитете по управлению Ленинским округом администрации города Иркутска, утвержденным решением Думы города Иркутска от 28.10.2021 г. № 007-20-031353/1:

1. Осуществить перенос самовольно размещенного движимого имущества — деревянной опоры, расположенной по адресу: г. Иркутск, ул. Рабоче-Крестьянская, 54 в принудительном порядке подрядной организацией в период с 28.08.2023 г. по 29.09.2023 г.

2. Ответственным за организацию принудительного переноса движимого имущества назначить: — Артамонову Анастасию Владимировну — главного специалиста — муниципального инспектора в сфере благоустройства отдела коммунального хозяйства управления ЖКХ комитета по управлению Ленинским округом администрации города Иркутска (тел. 520-412).

3. Привлечь для производства работ по переносу самовольно размещенного движимого имущества в принудительном порядке — ООО «СибСпецСтрой».



4. Контроль за исполнением настоящего распоряжения возложить на начальника отдела — муниципального инспектора в сфере благоустройства отдела коммунального хозяйства управления ЖКХ комитета по управлению Ленинским округом администрации города Иркутска.

Н.Н. Цибанова

**РОССИЙСКАЯ ФЕДЕРАЦИЯ
Г. ИРКУТСК
АДМИНИСТРАЦИЯ
ЗАМЕСТИТЕЛЬ МЭРА — ПРЕДСЕДАТЕЛЬ КОМИТЕТА
ПО УПРАВЛЕНИЮ ЛЕНИНСКИМ ОКРУГОМ
РАСПОРЯЖЕНИЕ**

от 23.08.2023

№ 604-02-149/23

О переносе самовольно размещенного движимого имущества

В целях выполнения работ по переносу самовольно размещенного движимого имущества — деревянной опоры, учитывая истекший срок для добровольного переноса самовольно размещенного движимого имущества, руководствуясь Положением о порядке переноса (демонтажа) самовольно размещенного движимого имущества в городе Иркутске, утвержденным постановлением администрации города Иркутска от 30.06.2017 г. № 031-06-640/7-1, Положением о Комитете по управлению Ленинским округом администрации города Иркутска, утвержденным решением Думы города Иркутска от 28.10.2021 г. № 007-20-031353/1:

1. Осуществить перенос самовольно размещенного движимого имущества — деревянной опоры, расположенной по адресу: г. Иркутск, ул. Рабоче-Крестьянская, 56 в принудительном порядке подрядной организацией в период с 28.08.2023 г. по 29.09.2023 г.

2. Ответственным за организацию принудительного переноса движимого имущества назначить: — Артамонову Анастасию Владимировну — главного специалиста — муниципального инспектора в сфере благоустройства отдела коммунального хозяйства управления ЖКХ комитета по управлению Ленинским округом администрации города Иркутска (тел. 520-412).

3. Привлечь для производства работ по переносу самовольно размещенного движимого имущества в принудительном порядке — ООО «СибСпецСтрой».

4. Контроль за исполнением настоящего распоряжения возложить на начальника отдела — муниципального инспектора в сфере благоустройства отдела коммунального хозяйства управления ЖКХ комитета по управлению Ленинским округом администрации города Иркутска.

Н.Н. Цибанова

**РОССИЙСКАЯ ФЕДЕРАЦИЯ
Г. ИРКУТСК
АДМИНИСТРАЦИЯ
ЗАМЕСТИТЕЛЬ МЭРА — ПРЕДСЕДАТЕЛЬ КОМИТЕТА
ПО УПРАВЛЕНИЮ ЛЕНИНСКИМ ОКРУГОМ
РАСПОРЯЖЕНИЕ**

от 23.08.2023

№ 604-02-147/23

О переносе самовольно размещенного движимого имущества

В целях выполнения работ по переносу самовольно размещенного движимого имущества — деревянной опоры, учитывая истекший срок для добровольного переноса самовольно размещенного движимого имущества, руководствуясь Положением о порядке переноса (демонтажа) самовольно размещенного движимого имущества в городе Иркутске, утвержденным постановлением администрации города Иркутска от 30.06.2017 г. № 031-06-640/7-1, Положением о Комитете по управлению Ленинским округом администрации города Иркутска, утвержденным решением Думы города Иркутска от 28.10.2021 г. № 007-20-031353/1:

1. Осуществить перенос самовольно размещенного движимого имущества — деревянной опоры, расположенной по адресу: г. Иркутск, ул. Рабоче-Крестьянская, 67 в принудительном порядке подрядной организацией в период с 28.08.2023 г. по 29.09.2023 г.

2. Ответственным за организацию принудительного переноса движимого имущества назначить: — Артамонову Анастасию Владимировну — главного специалиста — муниципального инспектора в сфере благоустройства отдела коммунального хозяйства управления ЖКХ комитета по управлению Ленинским округом администрации города Иркутска (тел. 520-412).

3. Привлечь для производства работ по переносу самовольно размещенного движимого имущества в принудительном порядке — ООО «СибСпецСтрой».

4. Контроль за исполнением настоящего распоряжения возложить на начальника отдела — муниципального инспектора в сфере благоустройства отдела коммунального хозяйства управления ЖКХ комитета по управлению Ленинским округом администрации города Иркутска.

Н.Н. Цибанова

**РОССИЙСКАЯ ФЕДЕРАЦИЯ
Г. ИРКУТСК
АДМИНИСТРАЦИЯ
ЗАМЕСТИТЕЛЬ МЭРА — ПРЕДСЕДАТЕЛЬ КОМИТЕТА
ПО УПРАВЛЕНИЮ ЛЕНИНСКИМ ОКРУГОМ
РАСПОРЯЖЕНИЕ**

от 23.08.2023

№ 604-02-146/23

О переносе самовольно размещенного движимого имущества

В целях выполнения работ по переносу самовольно размещенного движимого имущества — деревянной опоры, учитывая истекший срок для добровольного переноса самовольно размещенного движимого имущества, руководствуясь Положением о порядке переноса (демонтажа) самовольно размещенного движимого имущества в городе Иркутске, утвержденным постановлением администрации города Иркутска от 30.06.2017 г. № 031-06-640/7-1, Положением о Комитете по управлению Ленинским округом администрации города Иркутска, утвержденным решением Думы города Иркутска от 28.10.2021 г. № 007-20-031353/1:

1. Осуществить перенос самовольно размещенного движимого имущества — деревянной опоры, расположенной по адресу: г. Иркутск, ул. Рабоче-Крестьянская, 72 в принудительном порядке подрядной организацией в период с 28.08.2023 г. по 29.09.2023 г.

2. Ответственным за организацию принудительного переноса движимого имущества назначить:

— Артамонову Анастасию Владимировну — главного специалиста — муниципального инспектора в сфере благоустройства отдела коммунального хозяйства управления ЖКХ комитета по управлению Ленинским округом администрации города Иркутска (тел. 520-412).

3. Привлечь для производства работ по переносу самовольно размещенного движимого имущества в принудительном порядке — ООО «СибСпецСтрой».

4. Контроль за исполнением настоящего распоряжения возложить на начальника отдела — муниципального инспектора в сфере благоустройства отдела коммунального хозяйства управления ЖКХ комитета по управлению Ленинским округом администрации города Иркутска.

Н.Н. Цибанова

**РОССИЙСКАЯ ФЕДЕРАЦИЯ
Г. ИРКУТСК
АДМИНИСТРАЦИЯ
ЗАМЕСТИТЕЛЬ МЭРА — ПРЕДСЕДАТЕЛЬ КОМИТЕТА
ПО УПРАВЛЕНИЮ ЛЕНИНСКИМ ОКРУГОМ
РАСПОРЯЖЕНИЕ**

от 23.08.2023

№ 604-02-145/23

О переносе самовольно размещенного движимого имущества

В целях выполнения работ по переносу самовольно размещенного движимого имущества — деревянной опоры, учитывая истекший срок для добровольного переноса самовольно размещенного движимого имущества, руководствуясь Положением о порядке переноса (демонтажа) самовольно размещенного движимого имущества в городе Иркутске, утвержденным постановлением администрации города Иркутска от 30.06.2017 г. № 031-06-640/7-1, Положением о Комитете по управлению Ленинским округом администрации города Иркутска, утвержденным решением Думы города Иркутска от 28.10.2021 г. № 007-20-031353/1:

1. Осуществить перенос самовольно размещенного движимого имущества — деревянной опоры, расположенной по адресу: г. Иркутск, ул. Щербакова, 186 в принудительном порядке подрядной организацией в период с 28.08.2023 г. по 29.09.2023 г.

2. Ответственным за организацию принудительного переноса движимого имущества назначить: — Артамонову Анастасию Владимировну — главного специалиста — муниципального инспектора в сфере благоустройства отдела коммунального хозяйства управления ЖКХ комитета по управлению Ленинским округом администрации города Иркутска (тел. 520-412).

3. Привлечь для производства работ по переносу самовольно размещенного движимого имущества в принудительном порядке — ООО «СибСпецСтрой».

4. Контроль за исполнением настоящего распоряжения возложить на начальника отдела — муниципального инспектора в сфере благоустройства отдела коммунального хозяйства управления ЖКХ комитета по управлению Ленинским округом администрации города Иркутска.

Н.Н. Цибанова

**ИЗВЕЩЕНИЕ
О ПРОВЕДЕНИИ ОТКРЫТОГО ЗАПРОСА ПРЕДЛОЖЕНИЙ
НА ПРАВО ЗАКЛЮЧЕНИЯ ДОГОВОРА ПЕРЕНАЙМА ЗЕМЕЛЬНОГО УЧАСТКА
ПО ДОГОВОРУ АРЕНДЫ ЗЕМЕЛЬНОГО УЧАСТКА № 4499 ОТ 08 АПРЕЛЯ 2011
ГОДА, КАДАСТРОВЫЙ НОМЕР-38:36:000018:4876**

Акционерное общество «Управление капитального строительства города Иркутска» (далее также – организатор открытого запроса предложений, организатор, прежняя сторона обязательств, арендатор) на основании приказа генерального директора АО «УКС города Иркутска» № 155-п от 24.08.2023 «О передаче прав и обязанностей по договору аренды земельного участка № 4499 от 08 апреля 2011 года, кадастровый номер-38:36:000018:4876» объявляет о передаче прав и обязанностей по договору аренды земельного участка путем проведения открытого запроса предложений на право заключения договора перенайма земельного участка по договору аренды земельного участка № 4499 от 08 апреля 2011 года, кадастровый номер-38:36:000018:4876, принадлежащего ему на праве временного владения и пользования (аренды).

Предмет договора: Передача прав и обязанностей по договору аренды земельного участка № 4499 от 08 апреля 2011 года, кадастровый номер-38:36:000018:4876, заключенному арендатором с администрацией города Иркутска, в лице комитета по управлению муниципальным имуществом и потребительскому рынку администрации города Иркутска, в редакции дополнительных соглашений: (А) № 010-67-121/7 от 30 ноября 2017 года; № 010-67-282/0 от 18.08.2020 года; № 010-67-372/0 от 30.09.2020 года; № 010-67-006164/2 от 10.08.2022 года, заключенных с Комитетом по управлению муниципальным имуществом города Иркутска.

Место нахождения земельного участка: Иркутская область, г. Иркутск, Куйбышевский район, ул. Баррикад, кадастровый номер – 38:36:000018:4876.

Описание и характеристики земельного участка: Земельный участок площадью 13 630 кв. м из земель населенных пунктов. Кадастровый номер – 38:36:000018:4876. Разрешенное использование земельного участка: под строительство группы жилых домов с нежилыми помещениями.

Открытый запрос предложений является открытым по составу участников и открытым по форме подачи предложений.

Начальная (минимальная) цена передачи прав и обязанностей: 115 000 000 (Сто пятнадцать миллионов) рублей 00 копеек, в т.ч. НДС 20%. Дата начала срока подачи предложений (заявок): день, следующий за днем размещения на официальном сайте Организатора Извещения о проведении открытого запроса предложений и Документации об открытом запросе предложений.

Дата окончания срока-последний день срока подачи Заявок с предложениями: 31 августа 2023 года до 10:00 (местное время Организатора).

Предложения принимаются в рабочие дни с 09:00 и до 18:00 с перерывом на обед с 13:00 до 14:00 (местное время Организатора).

Место подачи предложений: 664011, г. Иркутск, ул. Сухэ-Батора, 13, кабинет 9. Начало рассмотрения заявок - 10:00 (местное время Организатора) 31 августа 2023 года.

Определение участников открытого запроса предложений и подведение итогов открытого запроса предложений - 16:00 (местное время Организатора) 31 августа 2023 года.

Место нахождения Организатора запроса предложений: 664011, г. Иркутск, ул. Сухэ-Батора, 13

Справки по телефону: 8(3952) 728-944.

Извещение и документация о проведении открытого запроса предложений размещена в сети Интернет: <http://www.uks.irkutsk.ru/>.

Адрес электронной почты организатора: ao_uks2018@mail.ru.