

Сообщение о возможном установлении публичного сервитута в отношении земель в кадастровых кварталах 38:36:000005, 38:36:000014 по адресу: Иркутская область, г. Иркутск

Комитетом по управлению муниципальным имуществом администрации города Иркутска рассматривается ходатайство от ОАО «Иркутская электросетевая компания» об установлении публичного сервитута для строительства объекта электросетевого хозяйства, общей площадью 112 кв. м, в отношении земель в кадастровых кварталах 38:36:000005, 38:36:000014 по адресу: Иркутская область, г. Иркутск.

Заинтересованные лица могут ознакомиться с поступившим ходатайством об установлении публичного сервитута и прилагаемым к нему описанием местоположения границ публичного сервитута, подать заявления об учете прав на земельные участки в течение тридцати дней со дня опубликования настоящего сообщения в Комитет по управлению муниципальным имуществом администрации города Иркутска по адресу: г. Иркутск, ул. Поленова, 1, каб. 200, 201 (вторник, четверг с 09.00-13.00, суббота, воскресенье – выходные дни).

Настоящее сообщение публикуется в газете «Иркутск официальный», а также в информационно-телекоммуникационной сети «Интернет» на официальном WEB-портале органов местного самоуправления города Иркутска (www.admirk.ru).





СХЕМА РАСПОЛОЖЕНИЯ ГРАНИЦ ПУБЛИЧНОГО СЕРВИТУТА

Условный номер земельного участка: ЗУ		
Площадь испрашиваемого публичного сервитута 112 м ²		
Обозначение характерных точек границ	Координаты, м	
	X	Y
1	2	3
Контур 1		
1	390983.50	3329047.91
2	390978.92	3329051.78
3	390974.40	3329046.44
4	390978.98	3329042.56
1	390983.50	3329047.91
Контур 2		
5	389875.00	3341513.00
6	389875.00	3341520.00
7	389865.00	3341520.00
8	389865.00	3341513.00
5	389875.00	3341513.00
Система координат МСК-38, зона 3		
Площадь, м ²	Цель установления публичного сервитута	
112	Для строительства и эксплуатации объекта электросетевого хозяйства в целях технологического присоединения к электрическим сетям	

С
↑
Ю



Масштаб 1: 25000

-  -- граница образуемой части земельного участка (проектные границы публичного сервитута)
-  38:36:0000005 -- кадастровый квартал
-  -- граница кадастрового квартала
-  1 -- обозначение характерных точек публичного сервитута

Зам. мэра администрации города Иркутска

Кладов С.В.