Приложение 2 к постановлению
администрации города Иркутска
От 15.02.2023 №031-06-86/23

Проект планировки территории, включая проект межевания территории, предназначенной для размещения линейного объекта «Реконструкция напорных трубопроводов от КНС-20а по улицам Баррикад-Рабочего Штаба до КОС правого берега»

Чертеж границ зон планируемого размещения линейного объекта

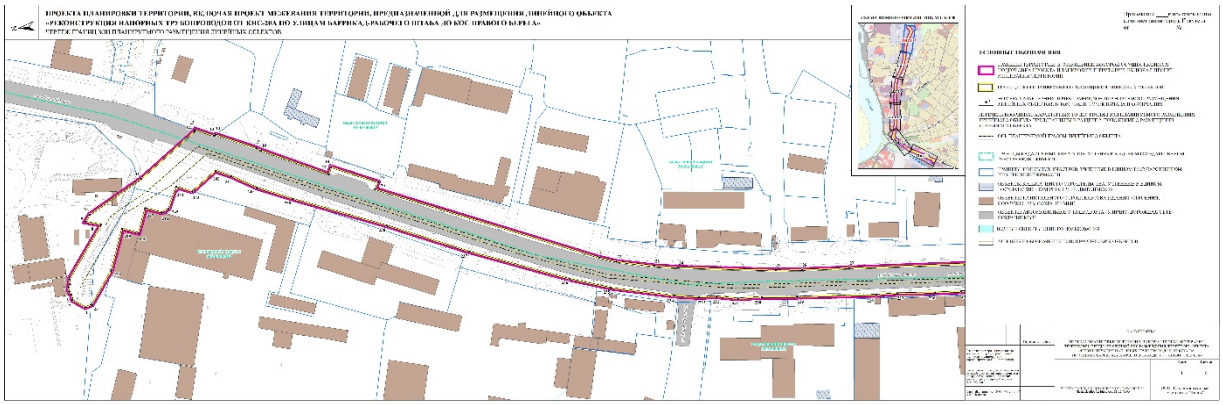

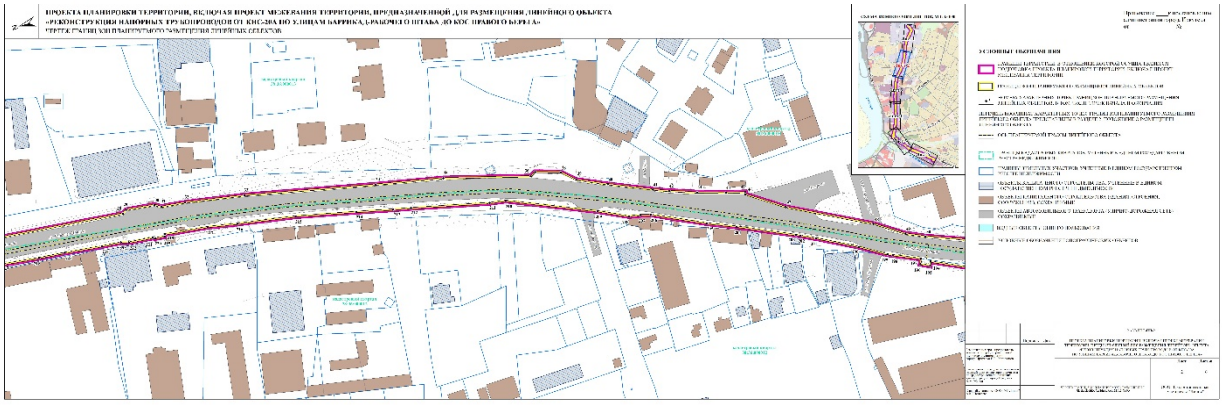

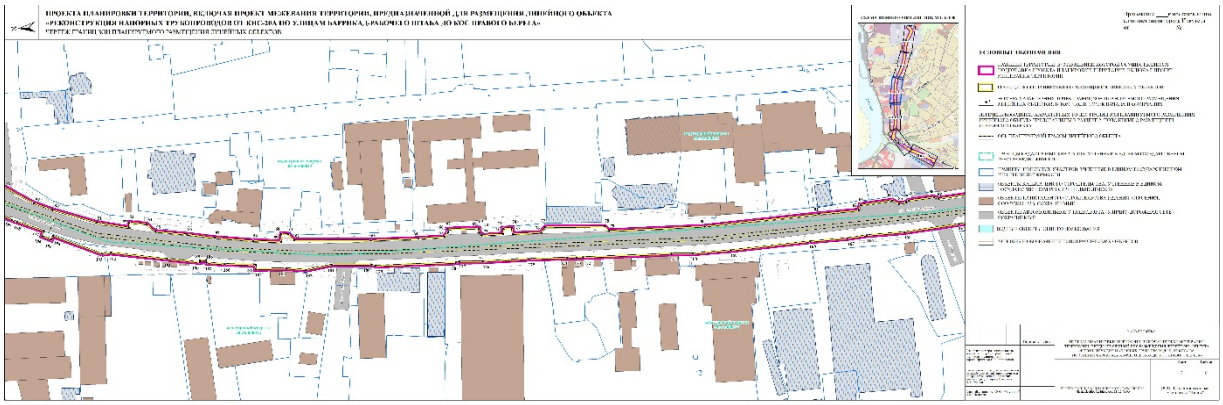
ПРОЕКТА ПЛАНИРОВКИ ТЕРРИТОРИИ, ВКЛЮЧАЯ ПРОЕКТ МЕЖЕВАНИЯ ТЕРРИТОРИИ, ПРЕДНАЗНАЧЕННОЙ ДЛЯ РАЗМЕЩЕНИЯ ЛИНЕЙНОГО ОБЪЕКТА
«РЕКОНСТРУКЦИЯ НАПОРНЫХ ТРУБОПРОВОДОВ ОТ КНС-20А ПО УЛИЦАМ БАРРИКАД, РАБОЧЕГО ПОТОКА ДО КОС ПРАВОГО БЕРЕГА»
ЧЕРТЕЖ РАЗБИВКИ ПЛАНИРУЕМОГО ЗЕМЛЕПОЛЬЗОВАНИЯ ЛИНЕЙНЫХ СООРУЖЕНИЙ
ОСНОВНЫЕ ОБОЗНАЧЕНИЯ

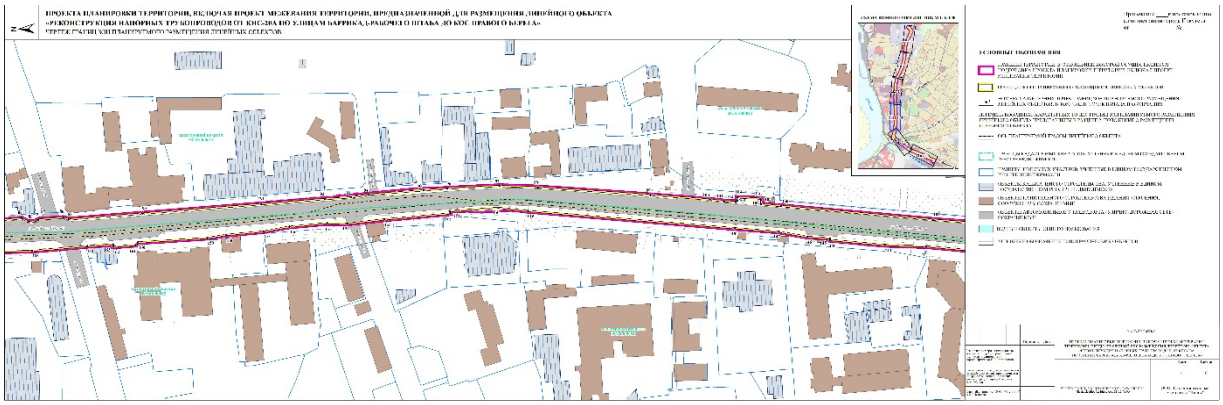
ПРОЕКТА ПЛАНИРОВКИ ТЕРРИТОРИИ, ВКЛЮЧАЯ ПРОЕКТ МЕЖЕВАНИЯ ТЕРРИТОРИИ, ПРЕДНАЗНАЧЕННОЙ ДЛЯ РАЗМЕЩЕНИЯ ЛИНЕЙНОГО ОБЪЕКТА
«РЕКОНСТРУКЦИЯ НАПОРНЫХ ТРУБОПРОВОДОВ ОТ КНС-20А ПО УЛИЦАМ БАРРИКАД, РАБОЧЕГО ПОТОКА ДО КОС ПРАВОГО БЕРЕГА»
ЧЕРТЕЖ РАЗБИВКИ ПЛАНИРУЕМОГО ЗЕМЛЕПОЛЬЗОВАНИЯ ЛИНЕЙНЫХ СООРУЖЕНИЙ
ОСНОВНЫЕ ОБОЗНАЧЕНИЯ

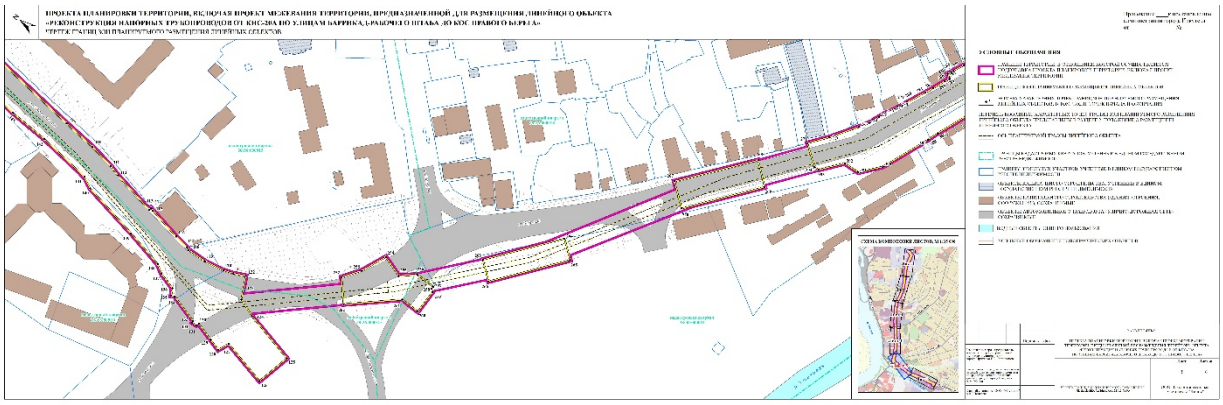
ПРОЕКТА ПЛАНИРОВКИ ТЕРРИТОРИИ, ВКЛЮЧАЯ ПРОЕКТ МЕЖЕВАНИЯ ТЕРРИТОРИИ, ПРЕДНАЗНАЧЕННОЙ ДЛЯ РАЗМЕЩЕНИЯ ЛИНЕЙНОГО ОБЪЕКТА
«РЕКОНСТРУКЦИЯ НАПОРНЫХ ТРУБОПРОВОДОВ ОТ КНС-20А ПО УЛИЦАМ БАРРИКАД, РАБОЧЕГО ПОТОКА ДО КОС ПРАВОГО БЕРЕГА»
ЧЕРТЕЖ РАЗБИВКИ ПЛАНИРУЕМОГО ЗЕМЛЕПОЛЬЗОВАНИЯ ЛИНЕЙНЫХ СООРУЖЕНИЙ
ОСНОВНЫЕ ОБОЗНАЧЕНИЯ

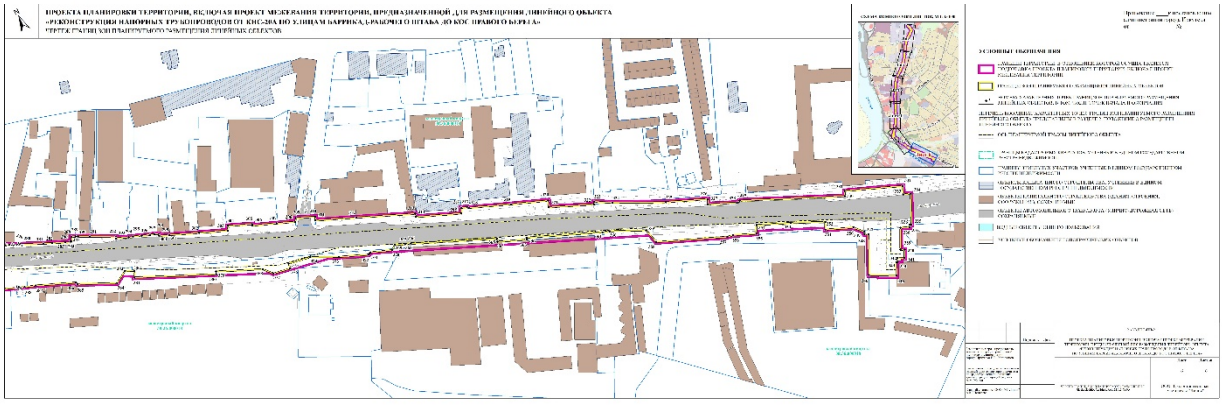
ПРОЕКТА ПЛАНИРОВКИ ТЕРРИТОРИИ, ВКЛЮЧАЯ ПРОЕКТ МЕЖЕВАНИЯ ТЕРРИТОРИИ, ПРЕДНАЗНАЧЕННОЙ ДЛЯ РАЗМЕЩЕНИЯ ЛИНЕЙНОГО ОБЪЕКТА
«РЕКОНСТРУКЦИЯ НАПОРНЫХ ТРУБОПРОВОДОВ ОТ КНС-20А ПО УЛИЦАМ БАРРИКАД, РАБОЧЕГО ПОТОКА ДО КОС ПРАВОГО БЕРЕГА»
ЧЕРТЕЖ РАЗБИВКИ ПЛАНИРУЕМОГО ЗЕМЛЕПОЛЬЗОВАНИЯ ЛИНЕЙНЫХ СООРУЖЕНИЙ
ОСНОВНЫЕ ОБОЗНАЧЕНИЯ