Приложение 1 к постановлению
администрации города Иркутска
От 15.02.2023 №031-06-86/23

Проект планировки территории, включая проект межевания территории, предназначенной для размещения линейного объекта «Реконструкция напорных трубопроводов от КНС-20а по улицам Баррикад-Рабочего Штаба до КОС правого берега»

Чертеж красных линий

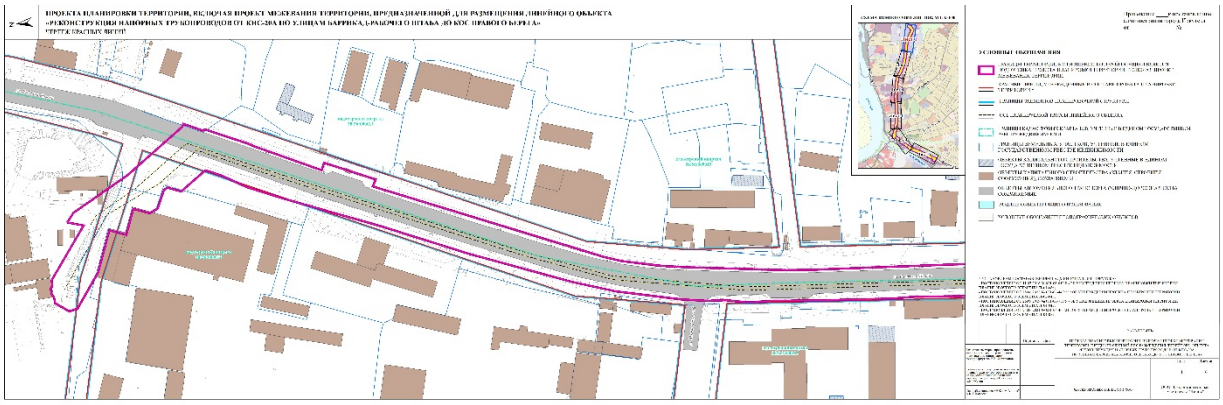

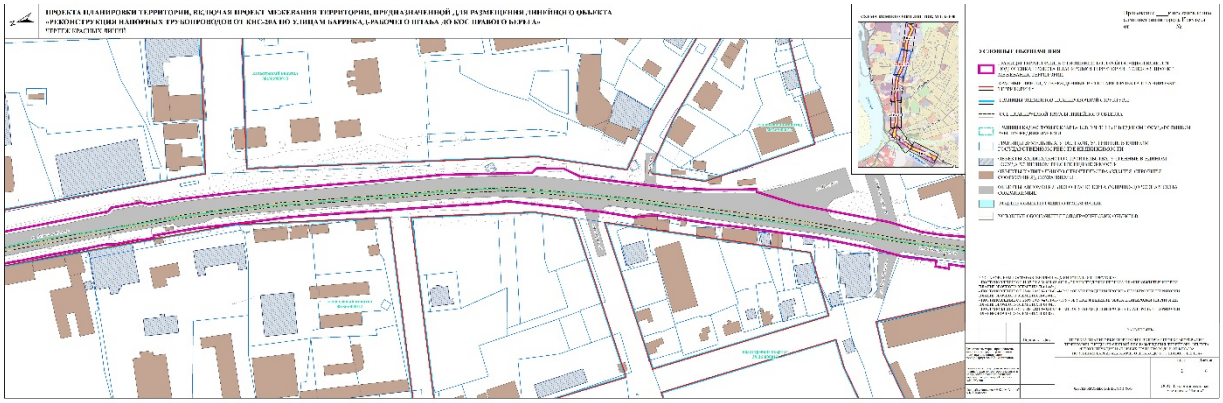

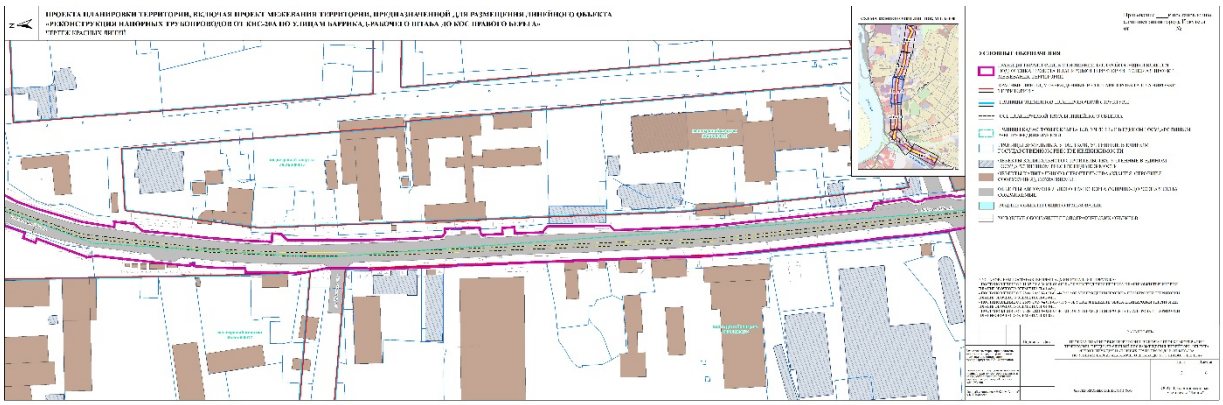

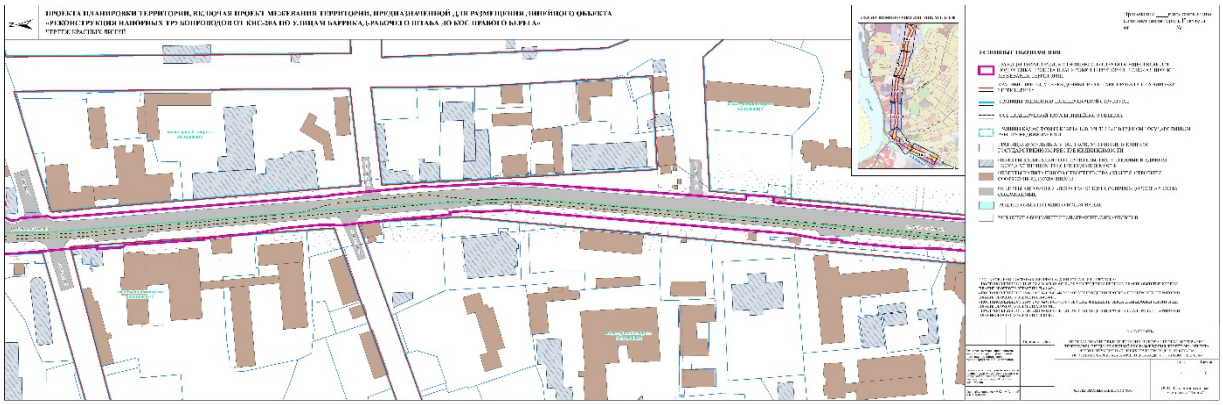
ПРОЕКТА ПЛАНИРОВКИ ТЕРРИТОРИИ, ВКЛЮЧАЯ ПРОЕКТ МЕЖЕВАНИЯ ТЕРРИТОРИИ, ПРЕДНАЗНАЧЕННОЙ ДЛЯ РАЗМЕЩЕНИЯ ЛИНЕЙНОГО ОБЪЕКТА
«РЕКОНСТРУКЦИЯ НАПОРНЫХ ТРУБОПРОВОДОВ ОТ КНС-20А ПО УЛИЦАМ БАРРИКАД, РАБОЧЕГО ПОХОДА ДО КОС ПРАВОГО БЕРЕГА»
ГРУППА ОБЪЕКТОВ ВЕРТ

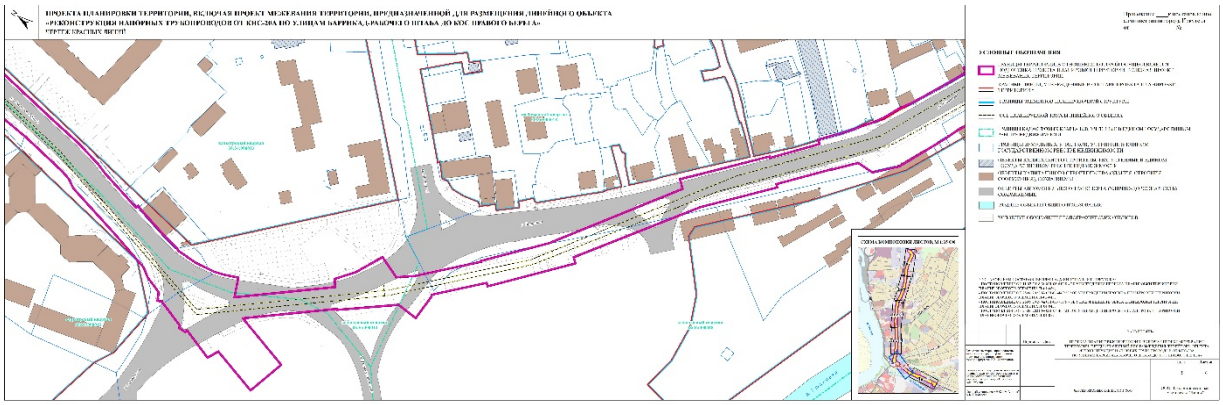
ПРОЕКТА ПЛАНИРОВКИ ТЕРРИТОРИИ, ВКЛЮЧАЯ ПРОЕКТ МЕЖЕВАНИЯ ТЕРРИТОРИИ, ПРЕДНАЗНАЧЕННОЙ ДЛЯ РАЗМЕЩЕНИЯ ЛИНЕЙНОГО ОБЪЕКТА
«РЕКОНСТРУКЦИЯ НАПОРНЫХ ТРУБОПРОВОДОВ ОТ КНС-20А ПО УЛИЦАМ БАРРИКАД, РАБОЧЕГО ПОХОДА ДО КОС ПРАВОГО БЕРЕГА»
ГРУППА ОБЪЕКТОВ ВЕРТ

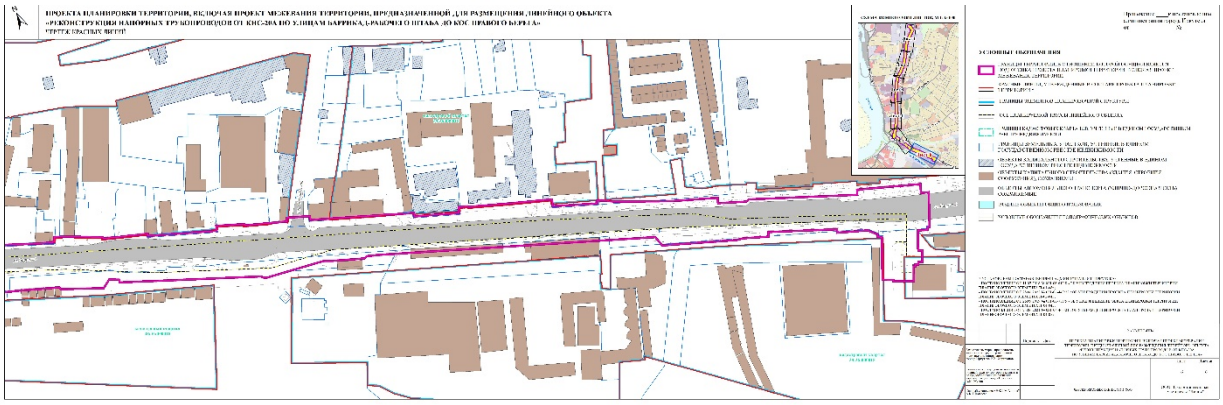
ПРОЕКТА ПЛАНИРОВКИ ТЕРРИТОРИИ, ВКЛЮЧАЯ ПРОЕКТ МЕЖЕВАНИЯ ТЕРРИТОРИИ, ПРЕДНАЗНАЧЕННОЙ ДЛЯ РАЗМЕЩЕНИЯ ЛИНЕЙНОГО ОБЪЕКТА
«РЕКОНСТРУКЦИЯ НАПОРНЫХ ТРУБОПРОВОДОВ ОТ КНС-20А ПО УЛИЦАМ БАРРИКАД, РАБОЧЕГО ПОХОДА ДО КОС ПРАВОГО БЕРЕГА»
ГРУППА ОБЪЕКТОВ ВЕРТ