

Приложение № 3

к проекту о внесении изменений в правила землепользования и застройки части территории города Иркутска, за исключением территории в границах исторического поселения город Иркутск, утвержденные решением Думы города Иркутска от 28 октября 2016 года № 006-20-260430/6

**СВЕДЕНИЯ О ГРАНИЦАХ ТЕРРИТОРИАЛЬНЫХ ЗОН**

**Графическое описание местоположения границ территориальных зон.**

**Перечень координат характерных точек этих границ в системе координат, используемой для ведения Единого государственного реестра недвижимости.**

		Лист N 1
ОПИСАНИЕ МЕСТОПОЛОЖЕНИЯ ГРАНИЦ <u>ЖЗ-101 – ЗОНЫ ЗАСТРОЙКИ ИНДИВИДУАЛЬНЫМИ И БЛОКИРОВАННЫМИ ЖИЛЫМИ ДОМАМИ</u> <u>С ПРИУСАДЕБНЫМИ ЗЕМЕЛЬНЫМИ УЧАСТКАМИ (1-3 ЭТ.)</u> (наименование объекта местоположение границ, которого описано (далее - объект)		
Сведения об объекте		
N п/п	Характеристики объекта	Описание характеристик
1	2	3
1	Местоположение объекта	Российская Федерация, Иркутская область, город Иркутск
2	Площадь объекта +/- величина погрешности определения площади (P +/- Дельта P)	91019+/- 0
3	Иные характеристики объекта	ПЭ Л-04-13

**ОПИСАНИЕ МЕСТОПОЛОЖЕНИЯ ГРАНИЦ  
ЖЗ-101 – ЗОНЫ ЗАСТРОЙКИ ИНДИВИДУАЛЬНЫМИ И БЛОКИРОВАННЫМИ ЖИЛЫМИ ДОМАМИ  
С ПРИУСАДЕБНЫМИ ЗЕМЕЛЬНЫМИ УЧАСТКАМИ (1-3 ЭТ.)**  
(наименование объекта)

Сведения о местоположении границ объекта

1. Система координат МСК-38, зона 3

2. Сведения о характерных точках границ объекта

Обозначение характерных точек границ	Координаты, м		Метод определения координат и средняя квадратическая погрешность положения характерной точки (Mt), м	Описание обозначения точки
	X	Y		
1	2	3	4	5
1	391127.61	3330179.49	0.3	-
2	391103.07	3330205.20	0.3	-
3	391101.22	3330204.10	0.3	-
4	391098.62	3330202.54	0.3	-
5	391093.21	3330208.54	0.3	-
6	391081.04	3330221.67	0.3	-
7	391083.41	3330223.71	0.3	-
8	391074.83	3330233.15	0.3	-
9	391066.83	3330241.97	0.3	-
10	391055.23	3330254.73	0.3	-
11	391051.01	3330259.36	0.3	-
12	391047.89	3330256.55	0.3	-
13	391033.11	3330271.86	0.3	-
14	391017.41	3330288.16	0.3	-
15	391020.89	3330291.81	0.3	-
16	390989.15	3330326.07	0.3	-
17	390984.28	3330330.48	0.3	-

18	390982.54	3330332.84	0.3	-
19	390981.65	3330332.22	0.3	-
20	390973.40	3330340.59	0.3	-
21	390944.76	3330371.53	0.3	-
22	390943.37	3330373.02	0.3	-
23	390940.10	3330376.53	0.3	-
24	390935.82	3330381.13	0.3	-
25	390932.82	3330384.20	0.3	-
26	390932.09	3330384.95	0.3	-
27	390927.73	3330389.43	0.3	-
28	390926.70	3330391.20	0.3	-
29	390923.09	3330395.12	0.3	-
30	390918.48	3330400.13	0.3	-
31	390911.87	3330406.80	0.3	-
32	390910.41	3330408.36	0.3	-
33	390897.47	3330421.56	0.3	-
34	390889.22	3330429.84	0.3	-
35	390886.55	3330432.79	0.3	-
36	390884.47	3330435.11	0.3	-
37	390880.64	3330439.36	0.3	-
38	390878.27	3330442.00	0.3	-
39	390873.08	3330446.98	0.3	-
40	390872.38	3330446.26	0.3	-
41	390858.80	3330460.20	0.3	-
42	390859.54	3330460.94	0.3	-
43	390848.01	3330473.41	0.3	-
44	390845.46	3330475.94	0.3	-
45	390839.85	3330482.29	0.3	-
46	390832.75	3330489.63	0.3	-

47	390826.03	3330496.14	0.3	-
48	390814.97	3330507.34	0.3	-
49	390814.16	3330508.28	0.3	-
50	390814.47	3330508.56	0.3	-
51	390803.17	3330520.74	0.3	-
52	390800.86	3330523.24	0.3	-
53	390800.43	3330524.45	0.3	-
54	390795.99	3330529.19	0.3	-
55	390793.81	3330531.85	0.3	-
56	390793.56	3330532.15	0.3	-
57	390790.82	3330535.47	0.3	-
58	390789.59	3330536.91	0.3	-
59	390787.80	3330539.13	0.3	-
60	390784.46	3330542.59	0.3	-
61	390779.86	3330547.45	0.3	-
62	390775.64	3330552.02	0.3	-
63	390750.41	3330578.36	0.3	-
64	390747.91	3330575.33	0.3	-
65	390746.04	3330574.82	0.3	-
66	390745.66	3330574.71	0.3	-
67	390732.28	3330588.53	0.3	-
68	390732.81	3330589.11	0.3	-
69	390736.21	3330592.91	0.3	-
70	390733.70	3330595.36	0.3	-
71	390726.30	3330587.43	0.3	-
72	390638.85	3330511.21	0.3	-
73	390608.97	3330533.08	0.3	-
74	390613.13	3330537.84	0.3	-
75	390606.79	3330543.28	0.3	-

76	390597.61	3330551.17	0.3	-
77	390587.20	3330541.93	0.3	-
78	390563.92	3330560.76	0.3	-
79	390549.81	3330542.79	0.3	-
80	390544.62	3330535.63	0.3	-
81	390537.25	3330525.45	0.3	-
82	390600.24	3330475.56	0.3	-
83	390815.18	3330286.66	0.3	-
84	390962.78	3330159.61	0.3	-
85	391045.87	3330088.32	0.3	-
86	391049.02	3330085.71	0.3	-
87	391049.83	3330086.46	0.3	-
88	391063.56	3330104.42	0.3	-
89	391074.24	3330129.59	0.3	-
90	391080.80	3330141.16	0.3	-
91	391083.62	3330145.02	0.3	-
92	391087.95	3330153.61	0.3	-
93	391091.92	3330157.89	0.3	-
94	391093.98	3330159.09	0.3	-
95	391103.82	3330164.79	0.3	-
96	391118.84	3330172.22	0.3	-
97	391125.03	3330175.28	0.3	-
98	391128.43	3330178.64	0.3	-
1	391127.61	3330179.49	0.3	-

### 3. Сведения о характерных точках части (частей) границы объекта

Обозначение характерных точек части границы	Координаты, м		Метод определения координат и средняя квадратическая погрешность положения характерной точки (Mt), м	Описание обозначения точки
	X	Y		

1	2	3	4	5

ОПИСАНИЕ МЕСТОПОЛОЖЕНИЯ ГРАНИЦ ЖЗ-101 – ЗОНЫ ЗАСТРОЙКИ ИНДИВИДУАЛЬНЫМИ И БЛОКИРОВАННЫМИ ЖИЛЫМИ ДОМАМИ С ПРИУСАДЕБНЫМИ ЗЕМЕЛЬНЫМИ УЧАСТКАМИ (1-3 ЭТ.) (наименование объекта)						
Сведения о местоположении измененных (уточненных) границ объекта						
1. Система координат <u>МСК-38, зона 3</u>						
2. Сведения о характерных точках границ объекта						
Обозначение характерных точек границ	Существующие координаты, м		Измененные (уточненные) координаты, м		Метод определения координат и средняя квадратическая погрешность положения характерной точки (Mt), м	Описание обозначения точки
	X	Y	X	Y		
1	2	3	4	5	6	7
1			391127.61	3330179.49		
2			391103.07	3330205.20		
3			391101.22	3330204.10		
4			391098.62	3330202.54		
5			391093.21	3330208.54		
6			391081.04	3330221.67		
7			391083.41	3330223.71		
8			391074.83	3330233.15		
9			391066.83	3330241.97		
10			391055.23	3330254.73		
11			391051.01	3330259.36		
12			391047.89	3330256.55		
13			391033.11	3330271.86		
14			391017.41	3330288.16		
15			391020.89	3330291.81		
16			390989.15	3330326.07		
17			390984.28	3330330.48		
18			390982.54	3330332.84		
19			390981.65	3330332.22		
20			390973.40	3330340.59		
21			390944.76	3330371.53		
22			390943.37	3330373.02		
23			390940.10	3330376.53		
24			390935.82	3330381.13		
25			390932.82	3330384.20		
26			390932.09	3330384.95		
27			390927.73	3330389.43		
28			390926.70	3330391.20		

29		390923.09	3330395.12
30		390918.48	3330400.13
31		390911.87	3330406.80
32		390910.41	3330408.36
33		390897.47	3330421.56
34		390889.22	3330429.84
35		390886.55	3330432.79
36		390884.47	3330435.11
37		390880.64	3330439.36
38		390878.27	3330442.00
39		390873.08	3330446.98
40		390872.38	3330446.26
41		390858.80	3330460.20
42		390859.54	3330460.94
43		390848.01	3330473.41
44		390845.46	3330475.94
45		390839.85	3330482.29
46		390832.75	3330489.63
47		390826.03	3330496.14
48		390814.97	3330507.34
49		390814.16	3330508.28
50		390814.47	3330508.56
51		390803.17	3330520.74
52		390800.86	3330523.24
53		390800.43	3330524.45
54		390795.99	3330529.19
55		390793.81	3330531.85
56		390793.56	3330532.15
57		390790.82	3330535.47
58		390789.59	3330536.91
59		390787.80	3330539.13
60		390784.46	3330542.59
61		390779.86	3330547.45
62		390775.64	3330552.02
63		390750.41	3330578.36
64		390747.91	3330575.33
65		390746.04	3330574.82
66		390745.66	3330574.71
67		390732.28	3330588.53
68		390732.81	3330589.11
69		390736.21	3330592.91
70		390733.70	3330595.36
71		390726.30	3330587.43
72		390638.85	3330511.21
73		390608.97	3330533.08
74		390613.13	3330537.84
75		390606.79	3330543.28
76		390597.61	3330551.17
77		390587.20	3330541.93
78		390563.92	3330560.76
79		390549.81	3330542.79
80		390544.62	3330535.63
81		390537.25	3330525.45



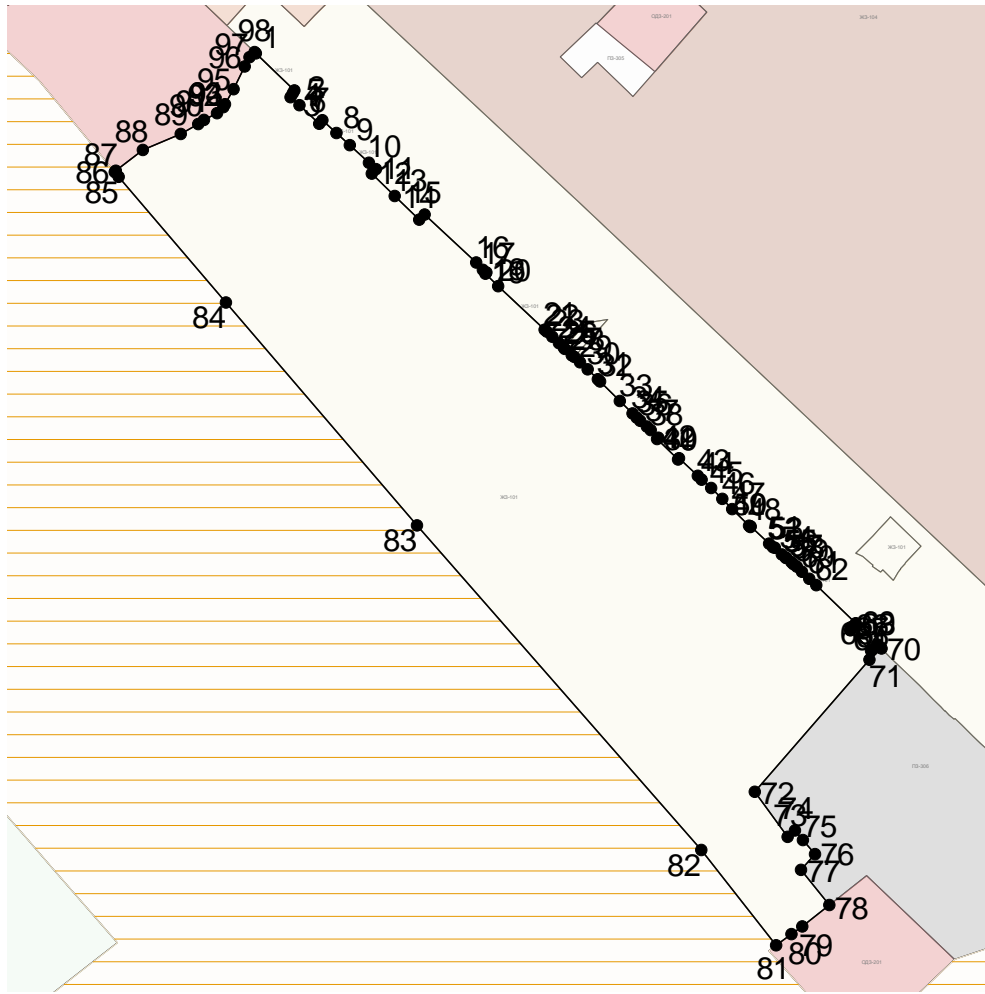
82			390600.24	3330475.56		
83			390815.18	3330286.66		
84			390962.78	3330159.61		
85			391045.87	3330088.32		
86			391049.02	3330085.71		
87			391049.83	3330086.46		
88			391063.56	3330104.42		
89			391074.24	3330129.59		
90			391080.80	3330141.16		
91			391083.62	3330145.02		
92			391087.95	3330153.61		
93			391091.92	3330157.89		
94			391093.98	3330159.09		
95			391103.82	3330164.79		
96			391118.84	3330172.22		
97			391125.03	3330175.28		
98			391128.43	3330178.64		
1			391127.61	3330179.49		

### 3. Сведения о характерных точках части (частей) границы объекта

Обозначение характерных точек части границ	Существующие координаты, м		Измененные (уточненные) координаты, м		Метод определения координат и средняя квадратическая погрешность положения характерной точки (Mt), м	Описание обозначения точки
	X	Y	X	Y		
1	2	3	4	5	6	7

ОПИСАНИЕ МЕСТОПОЛОЖЕНИЯ ГРАНИЦ  
ЖЗ-101 – ЗОНЫ ЗАСТРОЙКИ ИНДИВИДУАЛЬНЫМИ И БЛОКИРОВАННЫМИ ЖИЛЫМИ ДОМАМИ  
С ПРИУСАДЕБНЫМИ ЗЕМЕЛЬНЫМИ УЧАСТКАМИ (1-3 ЭТ.)  
(наименование объекта)

План границ объекта



Масштаб 1: 5000

Используемые условные знаки и обозначения:

Подпись \_\_\_\_\_ Дата " \_\_ " \_\_\_\_\_ г.

Место для оттиска печати (при наличии) лица, составившего описание местоположения границ объекта

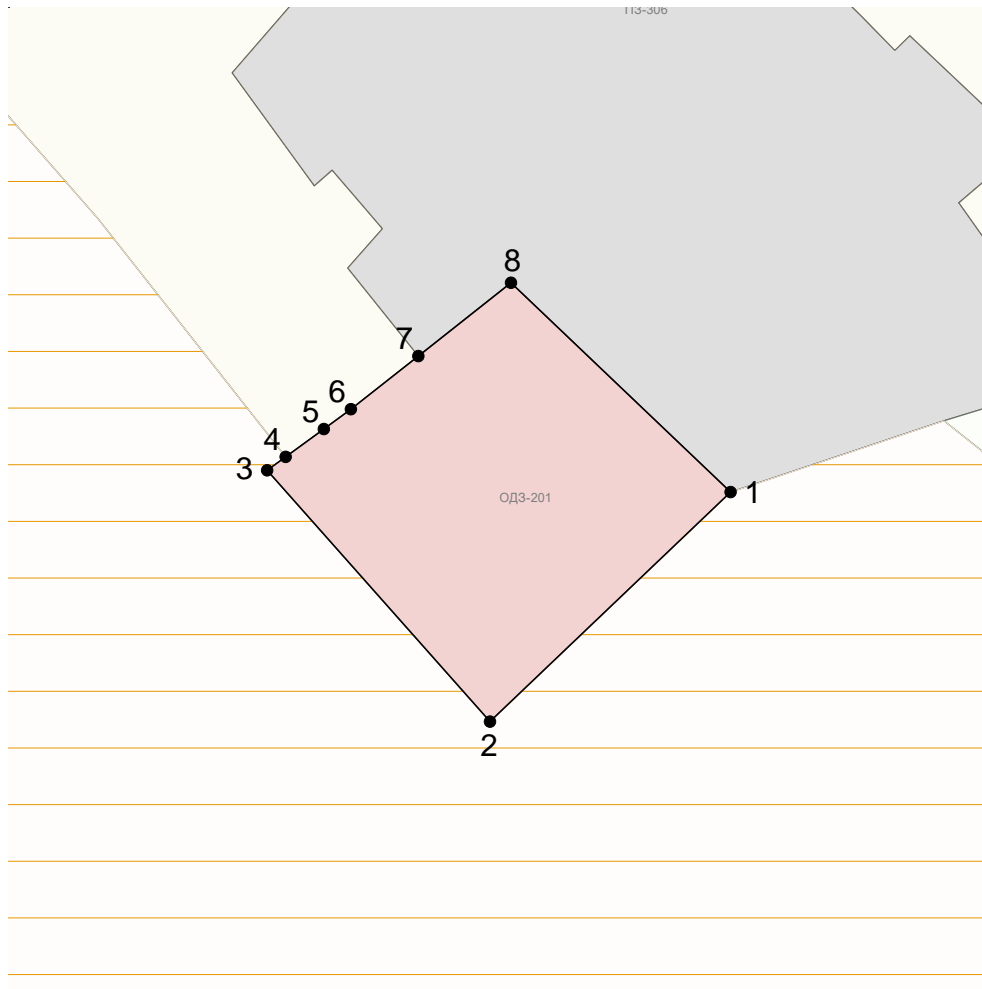
ОПИСАНИЕ МЕСТОПОЛОЖЕНИЯ ГРАНИЦ <u>ОДЗ-201 – ЗОНЫ ДЕЛОВОГО, ОБЩЕСТВЕННОГО И КОММЕРЧЕСКОГО НАЗНАЧЕНИЯ</u> (наименование объекта местоположение границ, которого описано (далее - объект)		
Сведения об объекте		
N п/п	Характеристики объекта	Описание характеристик
1	2	3
1	Местоположение объекта	Российская Федерация, Иркутская область, город Иркутск
2	Площадь объекта +/- величина погрешности определения площади (P +/- Дельта P)	7145+/- 0
3	Иные характеристики объекта	ПЭ Л-04-13

ОПИСАНИЕ МЕСТОПОЛОЖЕНИЯ ГРАНИЦ <u>ОДЗ-201 – ЗОНЫ ДЕЛОВОГО, ОБЩЕСТВЕННОГО И КОММЕРЧЕСКОГО НАЗНАЧЕНИЯ</u> (наименование объекта)				
Сведения о местоположении границ объекта				
1. Система координат <u>МСК-38, зона 3</u>				
2. Сведения о характерных точках границ объекта				
Обозначение характерных точек границ	Координаты, м		Метод определения координат и средняя квадратическая погрешность положения характерной точки (Mt), м	Описание обозначения точки
	X	Y		
1	2	3	4	5
1	390527.94	3330643.84	0.3	-
2	390467.21	3330579.81	0.3	-
3	390533.67	3330520.51	0.3	-
4	390537.25	3330525.45	0.3	-
5	390544.62	3330535.63	0.3	-
6	390549.81	3330542.79	0.3	-
7	390563.92	3330560.76	0.3	-
8	390583.28	3330585.42	0.3	-
1	390527.94	3330643.84	0.3	-
3. Сведения о характерных точках части (частей) границы объекта				
Обозначение характерных точек части границы	Координаты, м		Метод определения координат и средняя квадратическая погрешность положения характерной точки (Mt), м	Описание обозначения точки
	X	Y		
1	2	3	4	5

ОПИСАНИЕ МЕСТОПОЛОЖЕНИЯ ГРАНИЦ <u>ОДЗ-201 – ЗОНЫ ДЕЛОВОГО, ОБЩЕСТВЕННОГО И КОММЕРЧЕСКОГО НАЗНАЧЕНИЯ</u> (наименование объекта)						
Сведения о местоположении измененных (уточненных) границ объекта						
1. Система координат <u>МСК-38, зона 3</u>						
2. Сведения о характерных точках границ объекта						
Обозначение характерных точек границ	Существующие координаты, м		Измененные (уточненные) координаты, м		Метод определения координат и средняя квадратическая погрешность положения характерной точки (Mt), м	Описание обозначения точки
	X	Y	X	Y		
1	2	3	4	5	6	7
1			390527.94	3330643.84		
2			390467.21	3330579.81		
3			390533.67	3330520.51		
4			390537.25	3330525.45		
5			390544.62	3330535.63		
6			390549.81	3330542.79		
7			390563.92	3330560.76		
8			390583.28	3330585.42		
1			390527.94	3330643.84		
3. Сведения о характерных точках части (частей) границы объекта						
Обозначение характерных точек части границ	Существующие координаты, м		Измененные (уточненные) координаты, м		Метод определения координат и средняя квадратическая погрешность положения характерной точки (Mt), м	Описание обозначения точки
	X	Y	X	Y		
1	2	3	4	5	6	7

ОПИСАНИЕ МЕСТОПОЛОЖЕНИЯ ГРАНИЦ  
ОДЗ-201 – ЗОНЫ ДЕЛОВОГО, ОБЩЕСТВЕННОГО И КОММЕРЧЕСКОГО НАЗНАЧЕНИЯ  
(наименование объекта)

План границ объекта

Масштаб 1: 2000

Используемые условные знаки и обозначения:

Подпись \_\_\_\_\_ Дата "\_\_\_" \_\_\_\_\_ г.

Место для оттиска печати (при наличии) лица, составившего описание местоположения границ объекта

ОПИСАНИЕ МЕСТОПОЛОЖЕНИЯ ГРАНИЦ <u>ПЗ-306 – ЗОНЫ РАЗМЕЩЕНИЯ ОБЪЕКТОВ ВНЕШНЕГО ТРАНСПОРТА</u> (наименование объекта местоположение границ, которого описано (далее - объект)		
Сведения об объекте		
N п/п	Характеристики объекта	Описание характеристик
1	2	3
1	Местоположение объекта	Российская Федерация, Иркутская область, город Иркутск
2	Площадь объекта +/- величина погрешности определения площади (P +/- Дельта P)	25557+/- 0
3	Иные характеристики объекта	ПЭ Л-04-13

ОПИСАНИЕ МЕСТОПОЛОЖЕНИЯ ГРАНИЦ <u>ПЗ-306 – ЗОНЫ РАЗМЕЩЕНИЯ ОБЪЕКТОВ ВНЕШНЕГО ТРАНСПОРТА</u> (наименование объекта)				
Сведения о местоположении границ объекта				
1. Система координат <u>МСК-38, зона 3</u>				
2. Сведения о характерных точках границ объекта				
Обозначение характерных точек границ	Координаты, м		Метод определения координат и средняя квадратическая погрешность положения характерной точки (Mt), м	Описание обозначения точки
	X	Y		
1	2	3	4	5
1	390604.49	3330704.52	0.3	-
2	390595.89	3330710.64	0.3	-
3	390590.76	3330714.17	0.3	-
4	390604.97	3330729.65	0.3	-
5	390604.98	3330729.84	0.3	-
6	390589.01	3330744.98	0.3	-
7	390593.67	3330750.16	0.3	-
8	390593.53	3330750.32	0.3	-
9	390583.67	3330760.86	0.3	-
10	390578.57	3330766.33	0.3	-
11	390573.30	3330760.63	0.3	-
12	390566.99	3330766.71	0.3	-
13	390546.79	3330700.57	0.3	-
14	390527.94	3330643.84	0.3	-
15	390583.28	3330585.42	0.3	-
16	390563.92	3330560.76	0.3	-
17	390587.20	3330541.93	0.3	-



18	390597.61	3330551.17	0.3	-
19	390606.79	3330543.28	0.3	-
20	390613.13	3330537.84	0.3	-
21	390608.97	3330533.08	0.3	-
22	390638.85	3330511.21	0.3	-
23	390726.30	3330587.43	0.3	-
24	390733.70	3330595.36	0.3	-
25	390727.72	3330601.17	0.3	-
26	390709.09	3330620.78	0.3	-
27	390699.88	3330629.95	0.3	-
28	390695.04	3330634.77	0.3	-
29	390692.82	3330636.99	0.3	-
30	390692.27	3330637.58	0.3	-
31	390692.38	3330637.71	0.3	-
32	390689.74	3330640.34	0.3	-
33	390686.86	3330643.72	0.3	-
34	390687.29	3330644.36	0.3	-
35	390682.89	3330648.96	0.3	-
36	390679.12	3330652.74	0.3	-
37	390675.36	3330656.37	0.3	-
38	390670.99	3330661.15	0.3	-
39	390667.28	3330665.26	0.3	-
40	390658.98	3330673.40	0.3	-
41	390657.26	3330675.09	0.3	-
42	390653.65	3330678.77	0.3	-
43	390650.21	3330682.19	0.3	-
44	390644.77	3330687.49	0.3	-
45	390648.63	3330691.44	0.3	-
46	390624.92	3330716.71	0.3	-

47	390620.38	3330721.57	0.3	-
48	390613.04	3330714.56	0.3	-
1	390604.49	3330704.52	0.3	-
3. Сведения о характерных точках части (частей) границы объекта				
Обозначение характерных точек части границы	Координаты, м		Метод определения координат и средняя квадратическая погрешность положения характерной точки (Mt), м	Описание обозначения точки
	X	Y		
1	2	3	4	5

ОПИСАНИЕ МЕСТОПОЛОЖЕНИЯ ГРАНИЦ <u>ПЗ-306 – ЗОНЫ РАЗМЕЩЕНИЯ ОБЪЕКТОВ ВНЕШНЕГО ТРАНСПОРТА</u> (наименование объекта)						
Сведения о местоположении измененных (уточненных) границ объекта						
1. Система координат <u>МСК-38, зона 3</u>						
2. Сведения о характерных точках границ объекта						
Обозначение характерных точек границ	Существующие координаты, м		Измененные (уточненные) координаты, м		Метод определения координат и средняя квадратическая погрешность положения характерной точки (Mt), м	Описание обозначения точки
	X	Y	X	Y		
1	2	3	4	5	6	7
1			390604.49	3330704.52		
2			390595.89	3330710.64		
3			390590.76	3330714.17		
4			390604.97	3330729.65		
5			390604.98	3330729.84		
6			390589.01	3330744.98		
7			390593.67	3330750.16		
8			390593.53	3330750.32		
9			390583.67	3330760.86		
10			390578.57	3330766.33		
11			390573.30	3330760.63		
12			390566.99	3330766.71		
13			390546.79	3330700.57		
14			390527.94	3330643.84		
15			390583.28	3330585.42		
16			390563.92	3330560.76		
17			390587.20	3330541.93		
18			390597.61	3330551.17		
19			390606.79	3330543.28		
20			390613.13	3330537.84		
21			390608.97	3330533.08		
22			390638.85	3330511.21		
23			390726.30	3330587.43		
24			390733.70	3330595.36		
25			390727.72	3330601.17		
26			390709.09	3330620.78		
27			390699.88	3330629.95		
28			390695.04	3330634.77		
29			390692.82	3330636.99		

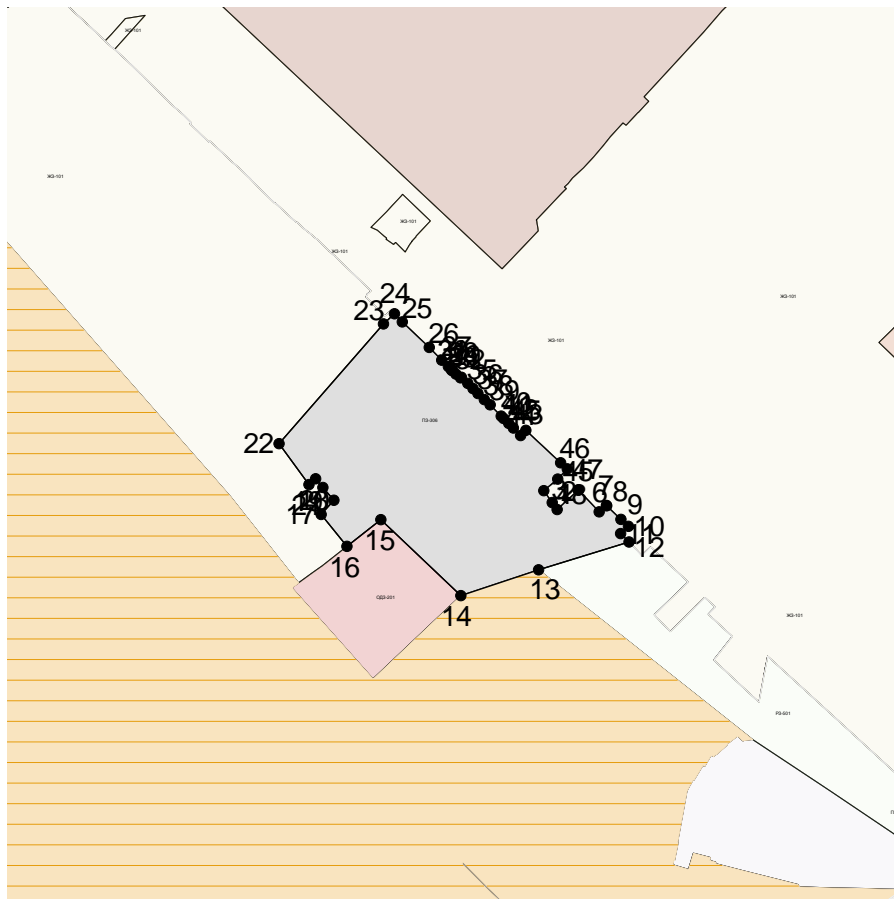
30			390692.27	3330637.58		
31			390692.38	3330637.71		
32			390689.74	3330640.34		
33			390686.86	3330643.72		
34			390687.29	3330644.36		
35			390682.89	3330648.96		
36			390679.12	3330652.74		
37			390675.36	3330656.37		
38			390670.99	3330661.15		
39			390667.28	3330665.26		
40			390658.98	3330673.40		
41			390657.26	3330675.09		
42			390653.65	3330678.77		
43			390650.21	3330682.19		
44			390644.77	3330687.49		
45			390648.63	3330691.44		
46			390624.92	3330716.71		
47			390620.38	3330721.57		
48			390613.04	3330714.56		
1			390604.49	3330704.52		

3. Сведения о характерных точках части (частей) границы объекта

Обозначение характерных точек части границ	Существующие координаты, м		Измененные (уточненные) координаты, м		Метод определения координат и средняя квадратическая погрешность положения характерной точки (Mt), м	Описание обозначения точки
	X	Y	X	Y		
1	2	3	4	5	6	7

ОПИСАНИЕ МЕСТОПОЛОЖЕНИЯ ГРАНИЦ  
ПЗ-306 – ЗОНЫ РАЗМЕЩЕНИЯ ОБЪЕКТОВ ВНЕШНЕГО ТРАНСПОРТА  
(наименование объекта)

План границ объекта



Масштаб 1: 5000

Используемые условные знаки и обозначения:

Подпись \_\_\_\_\_ Дата " \_\_ " \_\_\_\_\_ г.

Место для оттиска печати (при наличии) лица, составившего описание местоположения границ объекта

РЗ-501 – ЗОНЫ ПРИРОДНОГО ЛАНДШАФТА  
(наименование объекта местоположение границ, которого описано  
(далее - объект)

Сведения об объекте

N п/п	Характеристики объекта	Описание характеристик
1	2	3
1	Местоположение объекта	Российская Федерация, Иркутская область, город Иркутск
2	Площадь объекта +/- величина погрешности определения площади (Р +/- Дельта Р)	16216+/- 0
3	Иные характеристики объекта	ПЭ Л-04-13

ОПИСАНИЕ МЕСТОПОЛОЖЕНИЯ ГРАНИЦ РЗ-501 – ЗОНЫ ПРИРОДНОГО ЛАНДШАФТА (наименование объекта)				
Сведения о местоположении границ объекта				
1. Система координат <u>МСК-38, зона 3</u>				
2. Сведения о характерных точках границ объекта				
Обозначение характерных точек границ	Координаты, м		Метод определения координат и средняя квадратическая погрешность положения характерной точки (Mt), м	Описание обозначения точки
	X	Y		
1	2	3	4	5
1	390557.28	3330776.07	0.3	-
2	390563.50	3330782.47	0.3	-
3	390549.82	3330797.11	0.3	-
4	390537.84	3330809.94	0.3	-
5	390513.93	3330785.09	0.3	-
6	390501.62	3330796.82	0.3	-
7	390519.30	3330814.62	0.3	-
8	390526.59	3330821.98	0.3	-
9	390519.59	3330829.48	0.3	-
10	390514.35	3330824.50	0.3	-
11	390498.18	3330842.16	0.3	-
12	390496.80	3330841.06	0.3	-
13	390480.97	3330828.50	0.3	-
14	390460.33	3330850.55	0.3	-
15	390450.16	3330861.55	0.3	-
16	390469.63	3330865.04	0.3	-
17	390475.47	3330866.25	0.3	-

18	390483.59	3330867.94	0.3	-
19	390456.28	3330897.94	0.3	-
20	390382.85	3330978.21	0.3	-
21	390317.17	3331047.37	0.3	-
22	390317.84	3331033.64	0.3	-
23	390318.35	3331023.55	0.3	-
24	390318.66	3331017.26	0.3	-
25	390323.25	3330992.33	0.3	-
26	390329.78	3330973.29	0.3	-
27	390332.90	3330975.31	0.3	-
28	390340.53	3330980.10	0.3	-
29	390384.71	3330914.56	0.3	-
30	390389.80	3330907.01	0.3	-
31	390423.04	3330856.92	0.3	-
32	390539.23	3330710.12	0.3	-
33	390546.79	3330700.57	0.3	-
34	390566.99	3330766.71	0.3	-
1	390557.28	3330776.07	0.3	-

3. Сведения о характерных точках части (частей) границы объекта

Обозначение характерных точек части границы	Координаты, м		Метод определения координат и средняя квадратическая погрешность положения характерной точки (Mt), м	Описание обозначения точки
	X	Y		
1	2	3	4	5

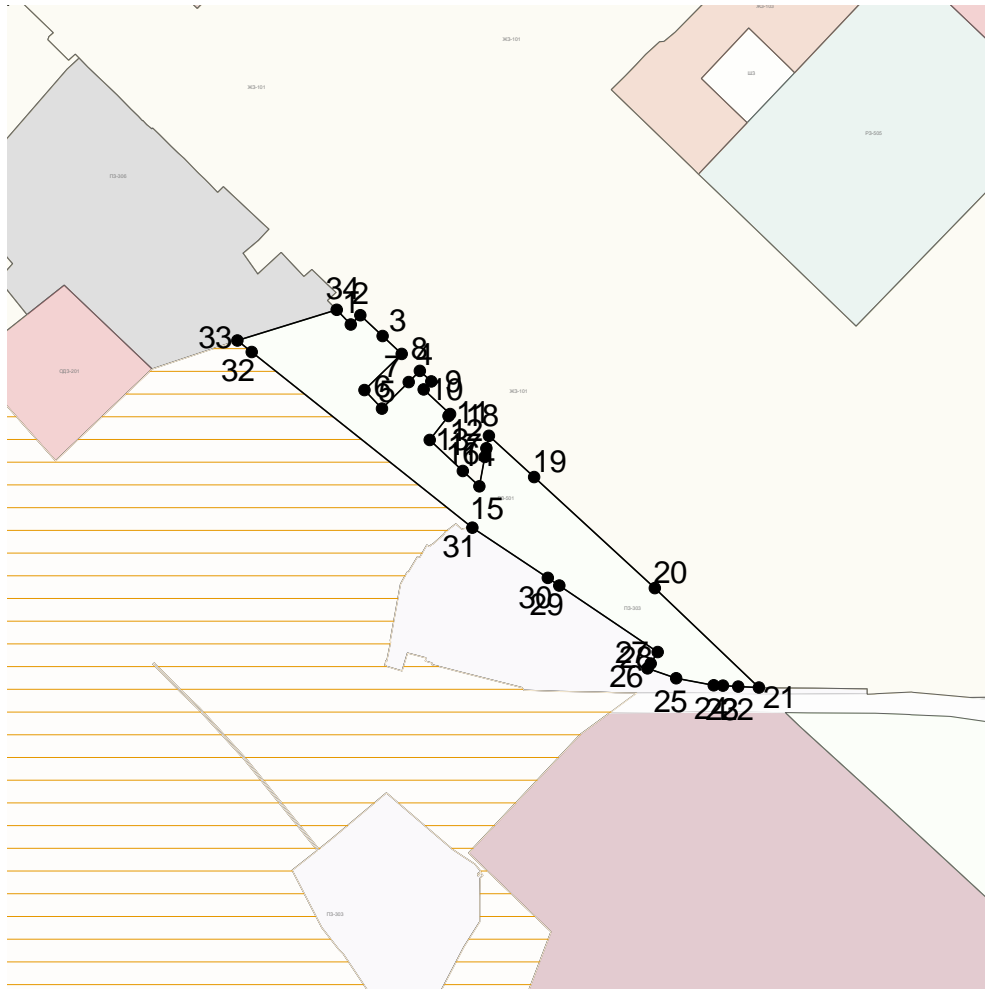


ОПИСАНИЕ МЕСТОПОЛОЖЕНИЯ ГРАНИЦ РЗ-501 – ЗОНЫ ПРИРОДНОГО ЛАНДШАФТА (наименование объекта)						
Сведения о местоположении измененных (уточненных) границ объекта						
1. Система координат <u>МСК-38, зона 3</u>						
2. Сведения о характерных точках границ объекта						
Обозначение характерных точек границ	Существующие координаты, м		Измененные (уточненные) координаты, м		Метод определения координат и средняя квадратическая погрешность положения характерной точки (Mt), м	Описание обозначения точки
	X	Y	X	Y		
1	2	3	4	5	6	7
1			390557.28	3330776.07		
2			390563.50	3330782.47		
3			390549.82	3330797.11		
4			390537.84	3330809.94		
5			390513.93	3330785.09		
6			390501.62	3330796.82		
7			390519.30	3330814.62		
8			390526.59	3330821.98		
9			390519.59	3330829.48		
10			390514.35	3330824.50		
11			390498.18	3330842.16		
12			390496.80	3330841.06		
13			390480.97	3330828.50		
14			390460.33	3330850.55		
15			390450.16	3330861.55		
16			390469.63	3330865.04		
17			390475.47	3330866.25		
18			390483.59	3330867.94		
19			390456.28	3330897.94		
20			390382.85	3330978.21		
21			390317.17	3331047.37		
22			390317.84	3331033.64		
23			390318.35	3331023.55		
24			390318.66	3331017.26		
25			390323.25	3330992.33		
26			390329.78	3330973.29		
27			390332.90	3330975.31		
28			390340.53	3330980.10		
29			390384.71	3330914.56		

30			390389.80	3330907.01		
31			390423.04	3330856.92		
32			390539.23	3330710.12		
33			390546.79	3330700.57		
34			390566.99	3330766.71		
1			390557.28	3330776.07		
3. Сведения о характерных точках части (частей) границы объекта						
Обозначение характерных точек части границ	Существующие координаты, м		Измененные (уточненные) координаты, м		Метод определения координат и средняя квадратическая погрешность положения характерной точки (Mt), м	Описание обозначения точки
	X	Y	X	Y		
1	2	3	4	5	6	7

ОПИСАНИЕ МЕСТОПОЛОЖЕНИЯ ГРАНИЦ  
РЗ-501 – ЗОНЫ ПРИРОДНОГО ЛАНДШАФТА  
(наименование объекта)

План границ объекта



Масштаб 1: 5000

Используемые условные знаки и обозначения:

Подпись \_\_\_\_\_ Дата " \_\_ " \_\_\_\_\_ г.

Место для оттиска печати (при наличии) лица, составившего описание местоположения границ объекта

ОПИСАНИЕ МЕСТОПОЛОЖЕНИЯ ГРАНИЦ <u>ПЗ-301 – ЗОНЫ ПРОМЫШЛЕННЫХ ОБЪЕКТОВ II, III КЛАССОВ ОПАСНОСТИ</u> (наименование объекта местоположение границ, которого описано (далее - объект)		
Сведения об объекте		
N п/п	Характеристики объекта	Описание характеристик
1	2	3
1	Местоположение объекта	Российская Федерация, Иркутская область, город Иркутск
2	Площадь объекта +/- величина погрешности определения площади (P +/- Дельта P)	104474+/- 0
3	Иные характеристики объекта	ПЭ Л-04-16

ОПИСАНИЕ МЕСТОПОЛОЖЕНИЯ ГРАНИЦ <u>ПЗ-301 – ЗОНЫ ПРОМЫШЛЕННЫХ ОБЪЕКТОВ II, III КЛАССОВ ОПАСНОСТИ</u> (наименование объекта)				
Сведения о местоположении границ объекта				
1. Система координат <u>МСК-38, зона 3</u>				
2. Сведения о характерных точках границ объекта				
Обозначение характерных точек границ	Координаты, м		Метод определения координат и средняя квадратическая погрешность положения характерной точки (Mt), м	Описание обозначения точки
	X	Y		
1	2	3	4	5
1	393533.31	3325661.71	0.3	-
2	393526.72	3325654.39	0.3	-
3	393528.33	3325653.01	0.3	-
4	393476.09	3325593.85	0.3	-
5	393468.16	3325585.67	0.3	-
6	393462.43	3325579.46	0.3	-
7	393469.55	3325572.90	0.3	-
8	393452.94	3325553.88	0.3	-
9	393412.70	3325507.17	0.3	-
10	393396.10	3325487.90	0.3	-
11	393374.29	3325465.21	0.3	-
12	393371.59	3325441.04	0.3	-
13	393334.95	3325395.20	0.3	-
14	393331.49	3325390.59	0.3	-
15	393320.81	3325377.23	0.3	-
16	393317.90	3325373.60	0.3	-
17	393318.99	3325372.61	0.3	-

18	393357.37	3325337.90	0.3	-
19	393398.78	3325300.46	0.3	-
20	393434.48	3325268.17	0.3	-
21	393451.47	3325252.81	0.3	-
22	393473.22	3325233.13	0.3	-
23	393474.48	3325232.00	0.3	-
24	393484.50	3325242.95	0.3	-
25	393548.75	3325313.20	0.3	-
26	393542.97	3325318.80	0.3	-
27	393559.17	3325336.74	0.3	-
28	393562.17	3325333.77	0.3	-
29	393624.24	3325405.71	0.3	-
30	393623.68	3325407.44	0.3	-
31	393679.82	3325469.98	0.3	-
32	393684.56	3325473.50	0.3	-
33	393697.95	3325483.46	0.3	-
34	393738.23	3325487.85	0.3	-
35	393793.31	3325438.50	0.3	-
36	393830.65	3325483.16	0.3	-
37	393871.98	3325515.86	0.3	-
38	393904.12	3325519.51	0.3	-
39	393947.97	3325524.41	0.3	-
40	393976.96	3325523.39	0.3	-
41	394007.47	3325523.82	0.3	-
42	394028.12	3325525.94	0.3	-
43	394049.47	3325531.50	0.3	-
44	394085.74	3325544.58	0.3	-
45	394106.07	3325554.54	0.3	-
46	394145.09	3325576.77	0.3	-

47	394144.30	3325578.16	0.3	-
48	394143.64	3325579.22	0.3	-
49	394127.02	3325571.79	0.3	-
50	394084.44	3325551.18	0.3	-
51	394040.60	3325537.06	0.3	-
52	393988.08	3325528.52	0.3	-
53	393936.92	3325532.91	0.3	-
54	393918.03	3325536.77	0.3	-
55	393897.38	3325541.01	0.3	-
56	393897.19	3325539.74	0.3	-
57	393868.22	3325544.01	0.3	-
58	393856.29	3325543.18	0.3	-
59	393808.84	3325535.45	0.3	-
60	393772.70	3325531.87	0.3	-
61	393772.40	3325534.61	0.3	-
62	393740.62	3325534.48	0.3	-
63	393736.53	3325537.93	0.3	-
64	393703.34	3325566.70	0.3	-
65	393702.52	3325565.84	0.3	-
66	393655.95	3325608.76	0.3	-
67	393574.58	3325683.72	0.3	-
68	393547.00	3325707.00	0.3	-
69	393545.93	3325711.83	0.3	-
70	393536.60	3325703.01	0.3	-
71	393515.41	3325683.00	0.3	-
72	393535.90	3325664.59	0.3	-
1	393533.31	3325661.71	0.3	-

3. Сведения о характерных точках части (частей) границы объекта

Обозначение	Координаты, м	Метод определения	Описание
-------------	---------------	-------------------	----------

характерных точек части границы	X	Y	координат и средняя квадратическая погрешность положения характерной точки (Mt), м	обозначения точки
1	2	3	4	5



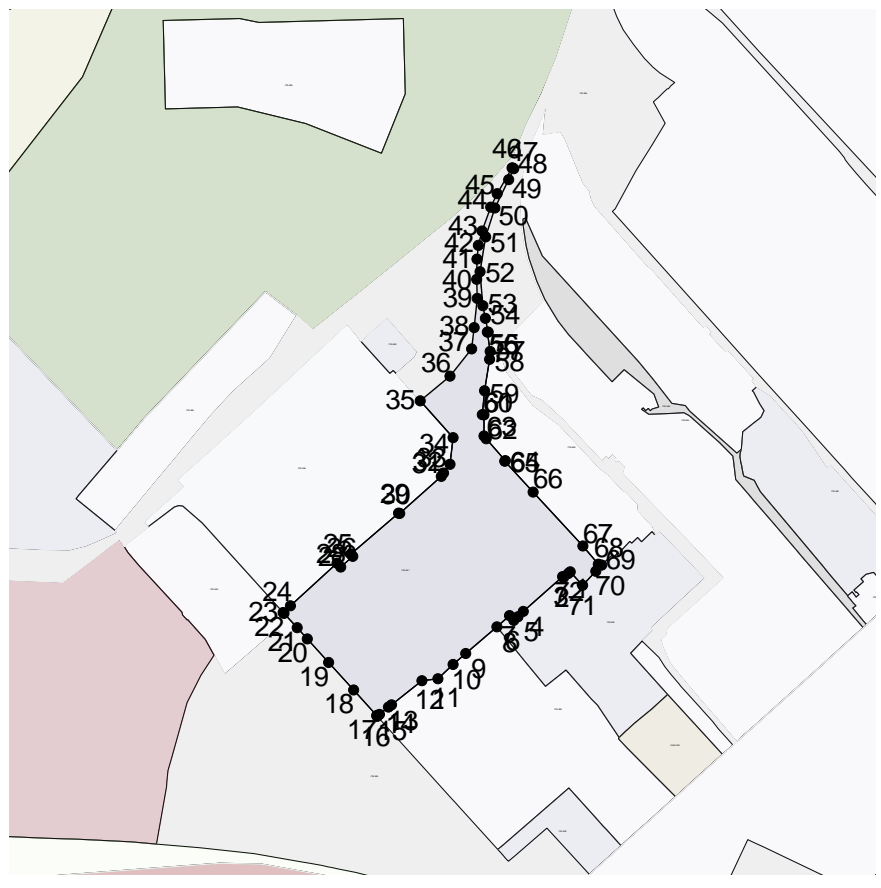
ОПИСАНИЕ МЕСТОПОЛОЖЕНИЯ ГРАНИЦ <u>ПЗ-301 – ЗОНЫ ПРОМЫШЛЕННЫХ ОБЪЕКТОВ II, III КЛАССОВ ОПАСНОСТИ</u> (наименование объекта)						
Сведения о местоположении измененных (уточненных) границ объекта						
1. Система координат <u>МСК-38, зона 3</u>						
2. Сведения о характерных точках границ объекта						
Обозначение характерных точек границ	Существующие координаты, м		Измененные (уточненные) координаты, м		Метод определения координат и средняя квадратическая погрешность положения характерной точки (Mt), м	Описание обозначения точки
	X	Y	X	Y		
1	2	3	4	5	6	7
1			393533.31	3325661.71		
2			393526.72	3325654.39		
3			393528.33	3325653.01		
4			393476.09	3325593.85		
5			393468.16	3325585.67		
6			393462.43	3325579.46		
7			393469.55	3325572.90		
8			393452.94	3325553.88		
9			393412.70	3325507.17		
10			393396.10	3325487.90		
11			393374.29	3325465.21		
12			393371.59	3325441.04		
13			393334.95	3325395.20		
14			393331.49	3325390.59		
15			393320.81	3325377.23		
16			393317.90	3325373.60		
17			393318.99	3325372.61		
18			393357.37	3325337.90		
19			393398.78	3325300.46		
20			393434.48	3325268.17		
21			393451.47	3325252.81		
22			393473.22	3325233.13		
23			393474.48	3325232.00		
24			393484.50	3325242.95		
25			393548.75	3325313.20		
26			393542.97	3325318.80		
27			393559.17	3325336.74		
28			393562.17	3325333.77		
29			393624.24	3325405.71		

30			393623.68	3325407.44		
31			393679.82	3325469.98		
32			393684.56	3325473.50		
33			393697.95	3325483.46		
34			393738.23	3325487.85		
35			393793.31	3325438.50		
36			393830.65	3325483.16		
37			393871.98	3325515.86		
38			393904.12	3325519.51		
39			393947.97	3325524.41		
40			393976.96	3325523.39		
41			394007.47	3325523.82		
42			394028.12	3325525.94		
43			394049.47	3325531.50		
44			394085.74	3325544.58		
45			394106.07	3325554.54		
46			394145.09	3325576.77		
47			394144.30	3325578.16		
48			394143.64	3325579.22		
49			394127.02	3325571.79		
50			394084.44	3325551.18		
51			394040.60	3325537.06		
52			393988.08	3325528.52		
53			393936.92	3325532.91		
54			393918.03	3325536.77		
55			393897.38	3325541.01		
56			393897.19	3325539.74		
57			393868.22	3325544.01		
58			393856.29	3325543.18		
59			393808.84	3325535.45		
60			393772.70	3325531.87		
61			393772.40	3325534.61		
62			393740.62	3325534.48		
63			393736.53	3325537.93		
64			393703.34	3325566.70		
65			393702.52	3325565.84		
66			393655.95	3325608.76		
67			393574.58	3325683.72		
68			393547.00	3325707.00		
69			393545.93	3325711.83		
70			393536.60	3325703.01		
71			393515.41	3325683.00		
72			393535.90	3325664.59		
1			393533.31	3325661.71		
<b>3. Сведения о характерных точках части (частей) границы объекта</b>						
Обозначение характерных точек части	Существующие координаты, м		Измененные (уточненные) координаты, м		Метод определения координат и средняя квадратическая	Описание обозначения точки
	X	Y	X	Y		

границ					погрешность положения характерной точки (Mt), м	
1	2	3	4	5	6	7

**ОПИСАНИЕ МЕСТОПОЛОЖЕНИЯ ГРАНИЦ  
ПЗ-301 – ЗОНЫ ПРОМЫШЛЕННЫХ ОБЪЕКТОВ II, III КЛАССОВ ОПАСНОСТИ  
(наименование объекта)**

План границ объекта



Масштаб 1: 10000

Используемые условные знаки и обозначения:

Подпись \_\_\_\_\_ Дата " \_\_ " \_\_\_\_\_ г.

Место для оттиска печати (при наличии) лица, составившего описание местоположения границ объекта

ПЗ-302 – ЗОНЫ ПРОМЫШЛЕННЫХ ОБЪЕКТОВ IV, V КЛАССОВ ОПАСНОСТИ  
 (наименование объекта местоположение границ, которого описано  
 (далее - объект)

Сведения об объекте

N п/п	Характеристики объекта	Описание характеристик
1	2	3
1	Местоположение объекта	Российская Федерация, Иркутская область, город Иркутск
2	Площадь объекта +/- величина погрешности определения площади (P +/- Дельта P)	44545+/- 0
3	Иные характеристики объекта	ПЭ Л-04-16

ОПИСАНИЕ МЕСТОПОЛОЖЕНИЯ ГРАНИЦ <u>ПЗ-302 – ЗОНЫ ПРОМЫШЛЕННЫХ ОБЪЕКТОВ IV, V КЛАССОВ ОПАСНОСТИ</u> (наименование объекта)				
Сведения о местоположении границ объекта				
1. Система координат <u>МСК-38, зона 3</u>				
2. Сведения о характерных точках границ объекта				
Обозначение характерных точек границ	Координаты, м		Метод определения координат и средняя квадратическая погрешность положения характерной точки (Mt), м	Описание обозначения точки
	X	Y		
1	2	3	4	5
1	393597.91	3325799.26	0.3	-
2	393575.75	3325820.57	0.3	-
3	393529.38	3325865.15	0.3	-
4	393526.53	3325867.96	0.3	-
5	393519.82	3325860.59	0.3	-
6	393493.95	3325832.71	0.3	-
7	393456.78	3325793.05	0.3	-
8	393451.01	3325786.89	0.3	-
9	393447.98	3325789.81	0.3	-
10	393430.97	3325773.02	0.3	-
11	393413.13	3325755.38	0.3	-
12	393350.67	3325811.34	0.3	-
13	393328.80	3325787.12	0.3	-
14	393307.01	3325761.17	0.3	-
15	393297.87	3325750.96	0.3	-
16	393296.00	3325748.86	0.3	-
17	393286.11	3325738.18	0.3	-

18	393334.52	3325705.55	0.3	-
19	393344.32	3325695.77	0.3	-
20	393384.01	3325660.99	0.3	-
21	393387.40	3325658.02	0.3	-
22	393362.86	3325627.39	0.3	-
23	393401.68	3325595.64	0.3	-
24	393428.22	3325573.94	0.3	-
25	393452.94	3325553.88	0.3	-
26	393469.55	3325572.90	0.3	-
27	393462.43	3325579.46	0.3	-
28	393468.16	3325585.67	0.3	-
29	393476.09	3325593.85	0.3	-
30	393528.33	3325653.01	0.3	-
31	393526.72	3325654.39	0.3	-
32	393533.31	3325661.71	0.3	-
33	393535.90	3325664.59	0.3	-
34	393515.41	3325683.00	0.3	-
35	393536.60	3325703.01	0.3	-
36	393545.93	3325711.83	0.3	-
37	393546.56	3325712.50	0.3	-
38	393560.11	3325727.00	0.3	-
39	393557.31	3325729.72	0.3	-
40	393560.14	3325732.62	0.3	-
41	393563.33	3325734.95	0.3	-
42	393563.19	3325734.96	0.3	-
43	393563.06	3325734.97	0.3	-
44	393562.93	3325734.99	0.3	-
45	393562.81	3325735.02	0.3	-
46	393562.68	3325735.04	0.3	-

47	393562.55	3325735.07	0.3	-
48	393562.44	3325735.11	0.3	-
49	393562.27	3325735.17	0.3	-
50	393562.12	3325735.25	0.3	-
51	393561.97	3325735.30	0.3	-
52	393561.83	3325735.38	0.3	-
53	393561.74	3325735.44	0.3	-
54	393561.62	3325735.52	0.3	-
55	393561.48	3325735.61	0.3	-
56	393561.32	3325735.76	0.3	-
57	393561.20	3325735.86	0.3	-
58	393561.06	3325736.00	0.3	-
59	393560.94	3325736.15	0.3	-
60	393560.82	3325736.31	0.3	-
61	393560.71	3325736.47	0.3	-
62	393560.63	3325736.62	0.3	-
63	393560.54	3325736.78	0.3	-
64	393560.47	3325736.96	0.3	-
65	393560.41	3325737.12	0.3	-
66	393560.36	3325737.30	0.3	-
67	393560.31	3325737.51	0.3	-
68	393560.28	3325737.67	0.3	-
69	393560.26	3325737.86	0.3	-
70	393560.25	3325738.07	0.3	-
71	393560.24	3325738.23	0.3	-
72	393560.26	3325738.41	0.3	-
73	393560.27	3325738.56	0.3	-
74	393560.31	3325738.76	0.3	-
75	393560.34	3325738.93	0.3	-



76	393560.40	3325739.11	0.3	-
77	393560.46	3325739.29	0.3	-
78	393560.55	3325739.47	0.3	-
79	393560.62	3325739.63	0.3	-
80	393560.71	3325739.80	0.3	-
81	393560.83	3325739.96	0.3	-
82	393560.94	3325740.13	0.3	-
83	393561.05	3325740.24	0.3	-
84	393561.18	3325740.38	0.3	-
85	393561.31	3325740.52	0.3	-
86	393561.45	3325740.63	0.3	-
87	393561.59	3325740.73	0.3	-
88	393561.73	3325740.83	0.3	-
89	393561.90	3325740.92	0.3	-
90	393562.06	3325741.01	0.3	-
91	393562.53	3325741.08	0.3	-
92	393562.44	3325741.16	0.3	-
93	393562.63	3325741.21	0.3	-
94	393562.80	3325741.25	0.3	-
95	393562.96	3325741.28	0.3	-
96	393563.15	3325741.30	0.3	-
97	393563.35	3325741.31	0.3	-
98	393563.51	3325741.31	0.3	-
99	393563.73	3325741.29	0.3	-
100	393563.92	3325741.28	0.3	-
101	393564.07	3325741.25	0.3	-
102	393564.27	3325741.20	0.3	-
103	393564.46	3325741.13	0.3	-
104	393564.61	3325741.08	0.3	-

105	393564.80	3325741.01	0.3	-
106	393564.98	3325740.91	0.3	-
107	393565.10	3325740.83	0.3	-
108	393565.28	3325740.71	0.3	-
109	393565.44	3325740.60	0.3	-
110	393565.57	3325740.47	0.3	-
111	393565.71	3325740.34	0.3	-
112	393565.85	3325740.20	0.3	-
113	393565.93	3325740.08	0.3	-
114	393566.05	3325739.93	0.3	-
115	393566.15	3325739.78	0.3	-
116	393566.22	3325739.65	0.3	-
117	393581.22	3325754.17	0.3	-
118	393578.82	3325757.31	0.3	-
119	393587.40	3325766.20	0.3	-
120	393581.02	3325771.87	0.3	-
121	393596.20	3325787.77	0.3	-
122	393592.16	3325791.51	0.3	-
123	393592.68	3325792.39	0.3	-
124	393593.35	3325793.27	0.3	-
1	393597.91	3325799.26	0.3	-

### 3. Сведения о характерных точках части (частей) границы объекта

Обозначение характерных точек части границы	Координаты, м		Метод определения координат и средняя квадратическая погрешность положения характерной точки (Mt), м	Описание обозначения точки
	X	Y		
1	2	3	4	5

ОПИСАНИЕ МЕСТОПОЛОЖЕНИЯ ГРАНИЦ <u>ПЗ-302 – ЗОНЫ ПРОМЫШЛЕННЫХ ОБЪЕКТОВ IV, V КЛАССОВ ОПАСНОСТИ</u> (наименование объекта)						
Сведения о местоположении измененных (уточненных) границ объекта						
1. Система координат <u>МСК-38, зона 3</u>						
2. Сведения о характерных точках границ объекта						
Обозначение характерных точек границ	Существующие координаты, м		Измененные (уточненные) координаты, м		Метод определения координат и средняя квадратическая погрешность положения характерной точки (Mt), м	Описание обозначения точки
	X	Y	X	Y		
1	2	3	4	5	6	7
1			393597.91	3325799.26		
2			393575.75	3325820.57		
3			393529.38	3325865.15		
4			393526.53	3325867.96		
5			393519.82	3325860.59		
6			393493.95	3325832.71		
7			393456.78	3325793.05		
8			393451.01	3325786.89		
9			393447.98	3325789.81		
10			393430.97	3325773.02		
11			393413.13	3325755.38		
12			393350.67	3325811.34		
13			393328.80	3325787.12		
14			393307.01	3325761.17		
15			393297.87	3325750.96		
16			393296.00	3325748.86		
17			393286.11	3325738.18		
18			393334.52	3325705.55		
19			393344.32	3325695.77		
20			393384.01	3325660.99		
21			393387.40	3325658.02		
22			393362.86	3325627.39		
23			393401.68	3325595.64		
24			393428.22	3325573.94		
25			393452.94	3325553.88		
26			393469.55	3325572.90		
27			393462.43	3325579.46		
28			393468.16	3325585.67		
29			393476.09	3325593.85		

30		393528.33	3325653.01
31		393526.72	3325654.39
32		393533.31	3325661.71
33		393535.90	3325664.59
34		393515.41	3325683.00
35		393536.60	3325703.01
36		393545.93	3325711.83
37		393546.56	3325712.50
38		393560.11	3325727.00
39		393557.31	3325729.72
40		393560.14	3325732.62
41		393563.33	3325734.95
42		393563.19	3325734.96
43		393563.06	3325734.97
44		393562.93	3325734.99
45		393562.81	3325735.02
46		393562.68	3325735.04
47		393562.55	3325735.07
48		393562.44	3325735.11
49		393562.27	3325735.17
50		393562.12	3325735.25
51		393561.97	3325735.30
52		393561.83	3325735.38
53		393561.74	3325735.44
54		393561.62	3325735.52
55		393561.48	3325735.61
56		393561.32	3325735.76
57		393561.20	3325735.86
58		393561.06	3325736.00
59		393560.94	3325736.15
60		393560.82	3325736.31
61		393560.71	3325736.47
62		393560.63	3325736.62
63		393560.54	3325736.78
64		393560.47	3325736.96
65		393560.41	3325737.12
66		393560.36	3325737.30
67		393560.31	3325737.51
68		393560.28	3325737.67
69		393560.26	3325737.86
70		393560.25	3325738.07
71		393560.24	3325738.23
72		393560.26	3325738.41
73		393560.27	3325738.56
74		393560.31	3325738.76
75		393560.34	3325738.93
76		393560.40	3325739.11
77		393560.46	3325739.29
78		393560.55	3325739.47
79		393560.62	3325739.63
80		393560.71	3325739.80
81		393560.83	3325739.96
82		393560.94	3325740.13

83			393561.05	3325740.24	
84			393561.18	3325740.38	
85			393561.31	3325740.52	
86			393561.45	3325740.63	
87			393561.59	3325740.73	
88			393561.73	3325740.83	
89			393561.90	3325740.92	
90			393562.06	3325741.01	
91			393562.53	3325741.08	
92			393562.44	3325741.16	
93			393562.63	3325741.21	
94			393562.80	3325741.25	
95			393562.96	3325741.28	
96			393563.15	3325741.30	
97			393563.35	3325741.31	
98			393563.51	3325741.31	
99			393563.73	3325741.29	
100			393563.92	3325741.28	
101			393564.07	3325741.25	
102			393564.27	3325741.20	
103			393564.46	3325741.13	
104			393564.61	3325741.08	
105			393564.80	3325741.01	
106			393564.98	3325740.91	
107			393565.10	3325740.83	
108			393565.28	3325740.71	
109			393565.44	3325740.60	
110			393565.57	3325740.47	
111			393565.71	3325740.34	
112			393565.85	3325740.20	
113			393565.93	3325740.08	
114			393566.05	3325739.93	
115			393566.15	3325739.78	
116			393566.22	3325739.65	
117			393581.22	3325754.17	
118			393578.82	3325757.31	
119			393587.40	3325766.20	
120			393581.02	3325771.87	
121			393596.20	3325787.77	
122			393592.16	3325791.51	
123			393592.68	3325792.39	
124			393593.35	3325793.27	
1			393597.91	3325799.26	

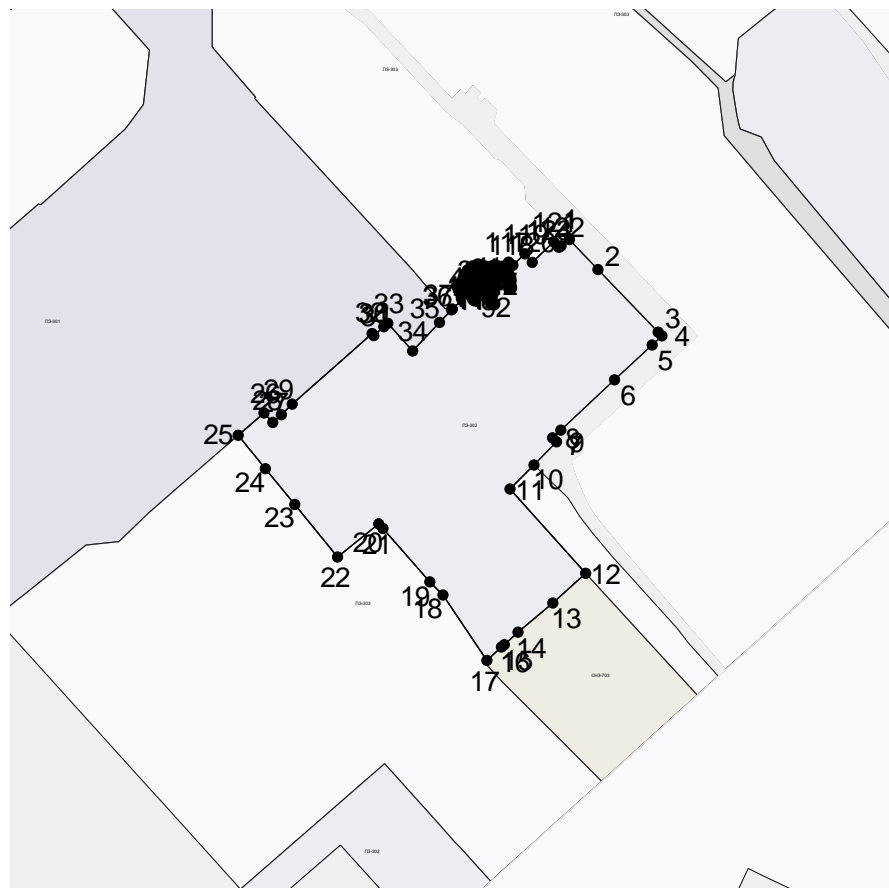
## 3. Сведения о характерных точках части (частей) границы объекта

Обозначение характерных точек части границ	Существующие координаты, м		Измененные (уточненные) координаты, м		Метод определения координат и средняя квадратическая погрешность	Описание обозначения точки
	X	Y	X	Y		

					положения характерной точки (Mt), м	
1	2	3	4	5	6	7

**ОПИСАНИЕ МЕСТОПОЛОЖЕНИЯ ГРАНИЦ  
ПЗ-302 – ЗОНЫ ПРОМЫШЛЕННЫХ ОБЪЕКТОВ IV, V КЛАССОВ ОПАСНОСТИ  
(наименование объекта)**

План границ объекта



Масштаб 1: 5000

Используемые условные знаки и обозначения:

Подпись \_\_\_\_\_ Дата " \_\_ " \_\_\_\_\_ г.

Место для оттиска печати (при наличии) лица, составившего описание местоположения границ объекта

ПЗ-302 – ЗОНЫ ПРОМЫШЛЕННЫХ ОБЪЕКТОВ IV, V КЛАССОВ ОПАСНОСТИ  
 (наименование объекта местоположение границ, которого описано  
 (далее - объект)

Сведения об объекте

N п/п	Характеристики объекта	Описание характеристик
1	2	3
1	Местоположение объекта	Российская Федерация, Иркутская область, город Иркутск
2	Площадь объекта +/- величина погрешности определения площади (P +/- Дельта P)	44545+/- 0
3	Иные характеристики объекта	ПЭ Л-04-16



ОПИСАНИЕ МЕСТОПОЛОЖЕНИЯ ГРАНИЦ <u>ПЗ-302 – ЗОНЫ ПРОМЫШЛЕННЫХ ОБЪЕКТОВ IV, V КЛАССОВ ОПАСНОСТИ</u> (наименование объекта)				
Сведения о местоположении границ объекта				
1. Система координат <u>МСК-38, зона 3</u>				
2. Сведения о характерных точках границ объекта				
Обозначение характерных точек границ	Координаты, м		Метод определения координат и средняя квадратическая погрешность положения характерной точки (Mt), м	Описание обозначения точки
	X	Y		
1	2	3	4	5
1	393597.91	3325799.26	0.3	-
2	393575.75	3325820.57	0.3	-
3	393529.38	3325865.15	0.3	-
4	393526.53	3325867.96	0.3	-
5	393519.82	3325860.59	0.3	-
6	393493.95	3325832.71	0.3	-
7	393456.78	3325793.05	0.3	-
8	393451.01	3325786.89	0.3	-
9	393447.98	3325789.81	0.3	-
10	393430.97	3325773.02	0.3	-
11	393413.13	3325755.38	0.3	-
12	393350.67	3325811.34	0.3	-
13	393328.80	3325787.12	0.3	-
14	393307.01	3325761.17	0.3	-
15	393297.87	3325750.96	0.3	-
16	393296.00	3325748.86	0.3	-
17	393286.11	3325738.18	0.3	-

18	393334.52	3325705.55	0.3	-
19	393344.32	3325695.77	0.3	-
20	393384.01	3325660.99	0.3	-
21	393387.40	3325658.02	0.3	-
22	393362.86	3325627.39	0.3	-
23	393401.68	3325595.64	0.3	-
24	393428.22	3325573.94	0.3	-
25	393452.94	3325553.88	0.3	-
26	393469.55	3325572.90	0.3	-
27	393462.43	3325579.46	0.3	-
28	393468.16	3325585.67	0.3	-
29	393476.09	3325593.85	0.3	-
30	393528.33	3325653.01	0.3	-
31	393526.72	3325654.39	0.3	-
32	393533.31	3325661.71	0.3	-
33	393535.90	3325664.59	0.3	-
34	393515.41	3325683.00	0.3	-
35	393536.60	3325703.01	0.3	-
36	393545.93	3325711.83	0.3	-
37	393546.56	3325712.50	0.3	-
38	393560.11	3325727.00	0.3	-
39	393557.31	3325729.72	0.3	-
40	393560.14	3325732.62	0.3	-
41	393563.33	3325734.95	0.3	-
42	393563.19	3325734.96	0.3	-
43	393563.06	3325734.97	0.3	-
44	393562.93	3325734.99	0.3	-
45	393562.81	3325735.02	0.3	-
46	393562.68	3325735.04	0.3	-

47	393562.55	3325735.07	0.3	-
48	393562.44	3325735.11	0.3	-
49	393562.27	3325735.17	0.3	-
50	393562.12	3325735.25	0.3	-
51	393561.97	3325735.30	0.3	-
52	393561.83	3325735.38	0.3	-
53	393561.74	3325735.44	0.3	-
54	393561.62	3325735.52	0.3	-
55	393561.48	3325735.61	0.3	-
56	393561.32	3325735.76	0.3	-
57	393561.20	3325735.86	0.3	-
58	393561.06	3325736.00	0.3	-
59	393560.94	3325736.15	0.3	-
60	393560.82	3325736.31	0.3	-
61	393560.71	3325736.47	0.3	-
62	393560.63	3325736.62	0.3	-
63	393560.54	3325736.78	0.3	-
64	393560.47	3325736.96	0.3	-
65	393560.41	3325737.12	0.3	-
66	393560.36	3325737.30	0.3	-
67	393560.31	3325737.51	0.3	-
68	393560.28	3325737.67	0.3	-
69	393560.26	3325737.86	0.3	-
70	393560.25	3325738.07	0.3	-
71	393560.24	3325738.23	0.3	-
72	393560.26	3325738.41	0.3	-
73	393560.27	3325738.56	0.3	-
74	393560.31	3325738.76	0.3	-
75	393560.34	3325738.93	0.3	-

76	393560.40	3325739.11	0.3	-
77	393560.46	3325739.29	0.3	-
78	393560.55	3325739.47	0.3	-
79	393560.62	3325739.63	0.3	-
80	393560.71	3325739.80	0.3	-
81	393560.83	3325739.96	0.3	-
82	393560.94	3325740.13	0.3	-
83	393561.05	3325740.24	0.3	-
84	393561.18	3325740.38	0.3	-
85	393561.31	3325740.52	0.3	-
86	393561.45	3325740.63	0.3	-
87	393561.59	3325740.73	0.3	-
88	393561.73	3325740.83	0.3	-
89	393561.90	3325740.92	0.3	-
90	393562.06	3325741.01	0.3	-
91	393562.53	3325741.08	0.3	-
92	393562.44	3325741.16	0.3	-
93	393562.63	3325741.21	0.3	-
94	393562.80	3325741.25	0.3	-
95	393562.96	3325741.28	0.3	-
96	393563.15	3325741.30	0.3	-
97	393563.35	3325741.31	0.3	-
98	393563.51	3325741.31	0.3	-
99	393563.73	3325741.29	0.3	-
100	393563.92	3325741.28	0.3	-
101	393564.07	3325741.25	0.3	-
102	393564.27	3325741.20	0.3	-
103	393564.46	3325741.13	0.3	-
104	393564.61	3325741.08	0.3	-

105	393564.80	3325741.01	0.3	-
106	393564.98	3325740.91	0.3	-
107	393565.10	3325740.83	0.3	-
108	393565.28	3325740.71	0.3	-
109	393565.44	3325740.60	0.3	-
110	393565.57	3325740.47	0.3	-
111	393565.71	3325740.34	0.3	-
112	393565.85	3325740.20	0.3	-
113	393565.93	3325740.08	0.3	-
114	393566.05	3325739.93	0.3	-
115	393566.15	3325739.78	0.3	-
116	393566.22	3325739.65	0.3	-
117	393581.22	3325754.17	0.3	-
118	393578.82	3325757.31	0.3	-
119	393587.40	3325766.20	0.3	-
120	393581.02	3325771.87	0.3	-
121	393596.20	3325787.77	0.3	-
122	393592.16	3325791.51	0.3	-
123	393592.68	3325792.39	0.3	-
124	393593.35	3325793.27	0.3	-
1	393597.91	3325799.26	0.3	-

### 3. Сведения о характерных точках части (частей) границы объекта

Обозначение характерных точек части границы	Координаты, м		Метод определения координат и средняя квадратическая погрешность положения характерной точки (Mt), м	Описание обозначения точки
	X	Y		
1	2	3	4	5

ОПИСАНИЕ МЕСТОПОЛОЖЕНИЯ ГРАНИЦ <u>ПЗ-302 – ЗОНЫ ПРОМЫШЛЕННЫХ ОБЪЕКТОВ IV, V КЛАССОВ ОПАСНОСТИ</u> (наименование объекта)						
Сведения о местоположении измененных (уточненных) границ объекта						
1. Система координат <u>МСК-38, зона 3</u>						
2. Сведения о характерных точках границ объекта						
Обозначение характерных точек границ	Существующие координаты, м		Измененные (уточненные) координаты, м		Метод определения координат и средняя квадратическая погрешность положения характерной точки (Mt), м	Описание обозначения точки
	X	Y	X	Y		
1	2	3	4	5	6	7
1			393597.91	3325799.26		
2			393575.75	3325820.57		
3			393529.38	3325865.15		
4			393526.53	3325867.96		
5			393519.82	3325860.59		
6			393493.95	3325832.71		
7			393456.78	3325793.05		
8			393451.01	3325786.89		
9			393447.98	3325789.81		
10			393430.97	3325773.02		
11			393413.13	3325755.38		
12			393350.67	3325811.34		
13			393328.80	3325787.12		
14			393307.01	3325761.17		
15			393297.87	3325750.96		
16			393296.00	3325748.86		
17			393286.11	3325738.18		
18			393334.52	3325705.55		
19			393344.32	3325695.77		
20			393384.01	3325660.99		
21			393387.40	3325658.02		
22			393362.86	3325627.39		
23			393401.68	3325595.64		
24			393428.22	3325573.94		
25			393452.94	3325553.88		
26			393469.55	3325572.90		
27			393462.43	3325579.46		
28			393468.16	3325585.67		
29			393476.09	3325593.85		

30		393528.33	3325653.01
31		393526.72	3325654.39
32		393533.31	3325661.71
33		393535.90	3325664.59
34		393515.41	3325683.00
35		393536.60	3325703.01
36		393545.93	3325711.83
37		393546.56	3325712.50
38		393560.11	3325727.00
39		393557.31	3325729.72
40		393560.14	3325732.62
41		393563.33	3325734.95
42		393563.19	3325734.96
43		393563.06	3325734.97
44		393562.93	3325734.99
45		393562.81	3325735.02
46		393562.68	3325735.04
47		393562.55	3325735.07
48		393562.44	3325735.11
49		393562.27	3325735.17
50		393562.12	3325735.25
51		393561.97	3325735.30
52		393561.83	3325735.38
53		393561.74	3325735.44
54		393561.62	3325735.52
55		393561.48	3325735.61
56		393561.32	3325735.76
57		393561.20	3325735.86
58		393561.06	3325736.00
59		393560.94	3325736.15
60		393560.82	3325736.31
61		393560.71	3325736.47
62		393560.63	3325736.62
63		393560.54	3325736.78
64		393560.47	3325736.96
65		393560.41	3325737.12
66		393560.36	3325737.30
67		393560.31	3325737.51
68		393560.28	3325737.67
69		393560.26	3325737.86
70		393560.25	3325738.07
71		393560.24	3325738.23
72		393560.26	3325738.41
73		393560.27	3325738.56
74		393560.31	3325738.76
75		393560.34	3325738.93
76		393560.40	3325739.11
77		393560.46	3325739.29
78		393560.55	3325739.47
79		393560.62	3325739.63
80		393560.71	3325739.80
81		393560.83	3325739.96
82		393560.94	3325740.13

83			393561.05	3325740.24	
84			393561.18	3325740.38	
85			393561.31	3325740.52	
86			393561.45	3325740.63	
87			393561.59	3325740.73	
88			393561.73	3325740.83	
89			393561.90	3325740.92	
90			393562.06	3325741.01	
91			393562.53	3325741.08	
92			393562.44	3325741.16	
93			393562.63	3325741.21	
94			393562.80	3325741.25	
95			393562.96	3325741.28	
96			393563.15	3325741.30	
97			393563.35	3325741.31	
98			393563.51	3325741.31	
99			393563.73	3325741.29	
100			393563.92	3325741.28	
101			393564.07	3325741.25	
102			393564.27	3325741.20	
103			393564.46	3325741.13	
104			393564.61	3325741.08	
105			393564.80	3325741.01	
106			393564.98	3325740.91	
107			393565.10	3325740.83	
108			393565.28	3325740.71	
109			393565.44	3325740.60	
110			393565.57	3325740.47	
111			393565.71	3325740.34	
112			393565.85	3325740.20	
113			393565.93	3325740.08	
114			393566.05	3325739.93	
115			393566.15	3325739.78	
116			393566.22	3325739.65	
117			393581.22	3325754.17	
118			393578.82	3325757.31	
119			393587.40	3325766.20	
120			393581.02	3325771.87	
121			393596.20	3325787.77	
122			393592.16	3325791.51	
123			393592.68	3325792.39	
124			393593.35	3325793.27	
1			393597.91	3325799.26	

## 3. Сведения о характерных точках части (частей) границы объекта

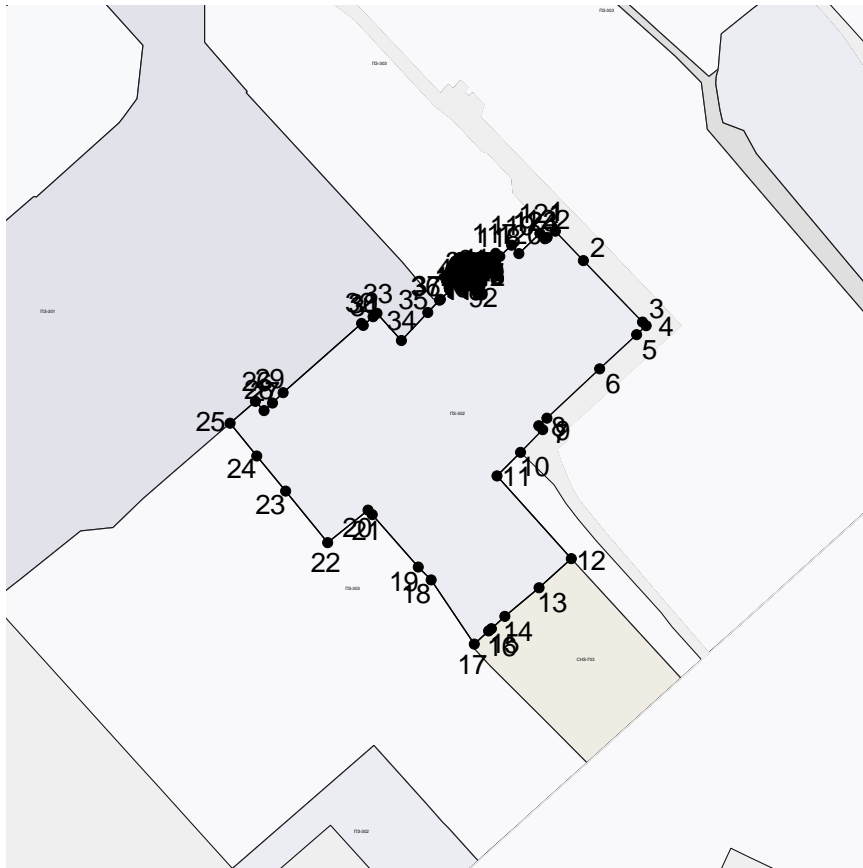
Обозначение характерных точек части границ	Существующие координаты, м		Измененные (уточненные) координаты, м		Метод определения координат и средняя квадратическая погрешность	Описание обозначения точки
	X	Y	X	Y		



					положения характерной точки (Mt), м	
1	2	3	4	5	6	7

**ОПИСАНИЕ МЕСТОПОЛОЖЕНИЯ ГРАНИЦ  
ПЗ-302 – ЗОНЫ ПРОМЫШЛЕННЫХ ОБЪЕКТОВ IV, V КЛАССОВ ОПАСНОСТИ  
(наименование объекта)**

План границ объекта



Масштаб 1: 5000

Используемые условные знаки и обозначения:

Подпись \_\_\_\_\_ Дата " \_\_ " \_\_\_\_\_ г.

Место для оттиска печати (при наличии) лица, составившего описание местоположения границ объекта

ПЗ-302 – ЗОНЫ ПРОМЫШЛЕННЫХ ОБЪЕКТОВ IV, V КЛАССОВ ОПАСНОСТИ  
 (наименование объекта местоположение границ, которого описано  
 (далее - объект)

Сведения об объекте

N п/п	Характеристики объекта	Описание характеристик
1	2	3
1	Местоположение объекта	Российская Федерация, Иркутская область, город Иркутск
2	Площадь объекта +/- величина погрешности определения площади (P +/- Дельта P)	44545+/- 0
3	Иные характеристики объекта	ПЭ Л-04-16

ОПИСАНИЕ МЕСТОПОЛОЖЕНИЯ ГРАНИЦ <u>ПЗ-302 – ЗОНЫ ПРОМЫШЛЕННЫХ ОБЪЕКТОВ IV, V КЛАССОВ ОПАСНОСТИ</u> (наименование объекта)				
Сведения о местоположении границ объекта				
1. Система координат <u>МСК-38, зона 3</u>				
2. Сведения о характерных точках границ объекта				
Обозначение характерных точек границ	Координаты, м		Метод определения координат и средняя квадратическая погрешность положения характерной точки (Mt), м	Описание обозначения точки
	X	Y		
1	2	3	4	5
1	393597.91	3325799.26	0.3	-
2	393575.75	3325820.57	0.3	-
3	393529.38	3325865.15	0.3	-
4	393526.53	3325867.96	0.3	-
5	393519.82	3325860.59	0.3	-
6	393493.95	3325832.71	0.3	-
7	393456.78	3325793.05	0.3	-
8	393451.01	3325786.89	0.3	-
9	393447.98	3325789.81	0.3	-
10	393430.97	3325773.02	0.3	-
11	393413.13	3325755.38	0.3	-
12	393350.67	3325811.34	0.3	-
13	393328.80	3325787.12	0.3	-
14	393307.01	3325761.17	0.3	-
15	393297.87	3325750.96	0.3	-
16	393296.00	3325748.86	0.3	-
17	393286.11	3325738.18	0.3	-

18	393334.52	3325705.55	0.3	-
19	393344.32	3325695.77	0.3	-
20	393384.01	3325660.99	0.3	-
21	393387.40	3325658.02	0.3	-
22	393362.86	3325627.39	0.3	-
23	393401.68	3325595.64	0.3	-
24	393428.22	3325573.94	0.3	-
25	393452.94	3325553.88	0.3	-
26	393469.55	3325572.90	0.3	-
27	393462.43	3325579.46	0.3	-
28	393468.16	3325585.67	0.3	-
29	393476.09	3325593.85	0.3	-
30	393528.33	3325653.01	0.3	-
31	393526.72	3325654.39	0.3	-
32	393533.31	3325661.71	0.3	-
33	393535.90	3325664.59	0.3	-
34	393515.41	3325683.00	0.3	-
35	393536.60	3325703.01	0.3	-
36	393545.93	3325711.83	0.3	-
37	393546.56	3325712.50	0.3	-
38	393560.11	3325727.00	0.3	-
39	393557.31	3325729.72	0.3	-
40	393560.14	3325732.62	0.3	-
41	393563.33	3325734.95	0.3	-
42	393563.19	3325734.96	0.3	-
43	393563.06	3325734.97	0.3	-
44	393562.93	3325734.99	0.3	-
45	393562.81	3325735.02	0.3	-
46	393562.68	3325735.04	0.3	-

47	393562.55	3325735.07	0.3	-
48	393562.44	3325735.11	0.3	-
49	393562.27	3325735.17	0.3	-
50	393562.12	3325735.25	0.3	-
51	393561.97	3325735.30	0.3	-
52	393561.83	3325735.38	0.3	-
53	393561.74	3325735.44	0.3	-
54	393561.62	3325735.52	0.3	-
55	393561.48	3325735.61	0.3	-
56	393561.32	3325735.76	0.3	-
57	393561.20	3325735.86	0.3	-
58	393561.06	3325736.00	0.3	-
59	393560.94	3325736.15	0.3	-
60	393560.82	3325736.31	0.3	-
61	393560.71	3325736.47	0.3	-
62	393560.63	3325736.62	0.3	-
63	393560.54	3325736.78	0.3	-
64	393560.47	3325736.96	0.3	-
65	393560.41	3325737.12	0.3	-
66	393560.36	3325737.30	0.3	-
67	393560.31	3325737.51	0.3	-
68	393560.28	3325737.67	0.3	-
69	393560.26	3325737.86	0.3	-
70	393560.25	3325738.07	0.3	-
71	393560.24	3325738.23	0.3	-
72	393560.26	3325738.41	0.3	-
73	393560.27	3325738.56	0.3	-
74	393560.31	3325738.76	0.3	-
75	393560.34	3325738.93	0.3	-

76	393560.40	3325739.11	0.3	-
77	393560.46	3325739.29	0.3	-
78	393560.55	3325739.47	0.3	-
79	393560.62	3325739.63	0.3	-
80	393560.71	3325739.80	0.3	-
81	393560.83	3325739.96	0.3	-
82	393560.94	3325740.13	0.3	-
83	393561.05	3325740.24	0.3	-
84	393561.18	3325740.38	0.3	-
85	393561.31	3325740.52	0.3	-
86	393561.45	3325740.63	0.3	-
87	393561.59	3325740.73	0.3	-
88	393561.73	3325740.83	0.3	-
89	393561.90	3325740.92	0.3	-
90	393562.06	3325741.01	0.3	-
91	393562.53	3325741.08	0.3	-
92	393562.44	3325741.16	0.3	-
93	393562.63	3325741.21	0.3	-
94	393562.80	3325741.25	0.3	-
95	393562.96	3325741.28	0.3	-
96	393563.15	3325741.30	0.3	-
97	393563.35	3325741.31	0.3	-
98	393563.51	3325741.31	0.3	-
99	393563.73	3325741.29	0.3	-
100	393563.92	3325741.28	0.3	-
101	393564.07	3325741.25	0.3	-
102	393564.27	3325741.20	0.3	-
103	393564.46	3325741.13	0.3	-
104	393564.61	3325741.08	0.3	-

105	393564.80	3325741.01	0.3	-
106	393564.98	3325740.91	0.3	-
107	393565.10	3325740.83	0.3	-
108	393565.28	3325740.71	0.3	-
109	393565.44	3325740.60	0.3	-
110	393565.57	3325740.47	0.3	-
111	393565.71	3325740.34	0.3	-
112	393565.85	3325740.20	0.3	-
113	393565.93	3325740.08	0.3	-
114	393566.05	3325739.93	0.3	-
115	393566.15	3325739.78	0.3	-
116	393566.22	3325739.65	0.3	-
117	393581.22	3325754.17	0.3	-
118	393578.82	3325757.31	0.3	-
119	393587.40	3325766.20	0.3	-
120	393581.02	3325771.87	0.3	-
121	393596.20	3325787.77	0.3	-
122	393592.16	3325791.51	0.3	-
123	393592.68	3325792.39	0.3	-
124	393593.35	3325793.27	0.3	-
1	393597.91	3325799.26	0.3	-

### 3. Сведения о характерных точках части (частей) границы объекта

Обозначение характерных точек части границы	Координаты, м		Метод определения координат и средняя квадратическая погрешность положения характерной точки (Mt), м	Описание обозначения точки
	X	Y		
1	2	3	4	5



ОПИСАНИЕ МЕСТОПОЛОЖЕНИЯ ГРАНИЦ ПЗ-302 – ЗОНЫ ПРОМЫШЛЕННЫХ ОБЪЕКТОВ IV, V КЛАССОВ ОПАСНОСТИ (наименование объекта)						
Сведения о местоположении измененных (уточненных) границ объекта						
1. Система координат <u>МСК-38, зона 3</u>						
2. Сведения о характерных точках границ объекта						
Обозначение характерных точек границ	Существующие координаты, м		Измененные (уточненные) координаты, м		Метод определения координат и средняя квадратическая погрешность положения характерной точки (Mt), м	Описание обозначения точки
	X	Y	X	Y		
1	2	3	4	5	6	7
1			393597.91	3325799.26		
2			393575.75	3325820.57		
3			393529.38	3325865.15		
4			393526.53	3325867.96		
5			393519.82	3325860.59		
6			393493.95	3325832.71		
7			393456.78	3325793.05		
8			393451.01	3325786.89		
9			393447.98	3325789.81		
10			393430.97	3325773.02		
11			393413.13	3325755.38		
12			393350.67	3325811.34		
13			393328.80	3325787.12		
14			393307.01	3325761.17		
15			393297.87	3325750.96		
16			393296.00	3325748.86		
17			393286.11	3325738.18		
18			393334.52	3325705.55		
19			393344.32	3325695.77		
20			393384.01	3325660.99		
21			393387.40	3325658.02		
22			393362.86	3325627.39		
23			393401.68	3325595.64		
24			393428.22	3325573.94		
25			393452.94	3325553.88		
26			393469.55	3325572.90		
27			393462.43	3325579.46		
28			393468.16	3325585.67		
29			393476.09	3325593.85		

30		393528.33	3325653.01
31		393526.72	3325654.39
32		393533.31	3325661.71
33		393535.90	3325664.59
34		393515.41	3325683.00
35		393536.60	3325703.01
36		393545.93	3325711.83
37		393546.56	3325712.50
38		393560.11	3325727.00
39		393557.31	3325729.72
40		393560.14	3325732.62
41		393563.33	3325734.95
42		393563.19	3325734.96
43		393563.06	3325734.97
44		393562.93	3325734.99
45		393562.81	3325735.02
46		393562.68	3325735.04
47		393562.55	3325735.07
48		393562.44	3325735.11
49		393562.27	3325735.17
50		393562.12	3325735.25
51		393561.97	3325735.30
52		393561.83	3325735.38
53		393561.74	3325735.44
54		393561.62	3325735.52
55		393561.48	3325735.61
56		393561.32	3325735.76
57		393561.20	3325735.86
58		393561.06	3325736.00
59		393560.94	3325736.15
60		393560.82	3325736.31
61		393560.71	3325736.47
62		393560.63	3325736.62
63		393560.54	3325736.78
64		393560.47	3325736.96
65		393560.41	3325737.12
66		393560.36	3325737.30
67		393560.31	3325737.51
68		393560.28	3325737.67
69		393560.26	3325737.86
70		393560.25	3325738.07
71		393560.24	3325738.23
72		393560.26	3325738.41
73		393560.27	3325738.56
74		393560.31	3325738.76
75		393560.34	3325738.93
76		393560.40	3325739.11
77		393560.46	3325739.29
78		393560.55	3325739.47
79		393560.62	3325739.63
80		393560.71	3325739.80
81		393560.83	3325739.96
82		393560.94	3325740.13

83			393561.05	3325740.24	
84			393561.18	3325740.38	
85			393561.31	3325740.52	
86			393561.45	3325740.63	
87			393561.59	3325740.73	
88			393561.73	3325740.83	
89			393561.90	3325740.92	
90			393562.06	3325741.01	
91			393562.53	3325741.08	
92			393562.44	3325741.16	
93			393562.63	3325741.21	
94			393562.80	3325741.25	
95			393562.96	3325741.28	
96			393563.15	3325741.30	
97			393563.35	3325741.31	
98			393563.51	3325741.31	
99			393563.73	3325741.29	
100			393563.92	3325741.28	
101			393564.07	3325741.25	
102			393564.27	3325741.20	
103			393564.46	3325741.13	
104			393564.61	3325741.08	
105			393564.80	3325741.01	
106			393564.98	3325740.91	
107			393565.10	3325740.83	
108			393565.28	3325740.71	
109			393565.44	3325740.60	
110			393565.57	3325740.47	
111			393565.71	3325740.34	
112			393565.85	3325740.20	
113			393565.93	3325740.08	
114			393566.05	3325739.93	
115			393566.15	3325739.78	
116			393566.22	3325739.65	
117			393581.22	3325754.17	
118			393578.82	3325757.31	
119			393587.40	3325766.20	
120			393581.02	3325771.87	
121			393596.20	3325787.77	
122			393592.16	3325791.51	
123			393592.68	3325792.39	
124			393593.35	3325793.27	
1			393597.91	3325799.26	

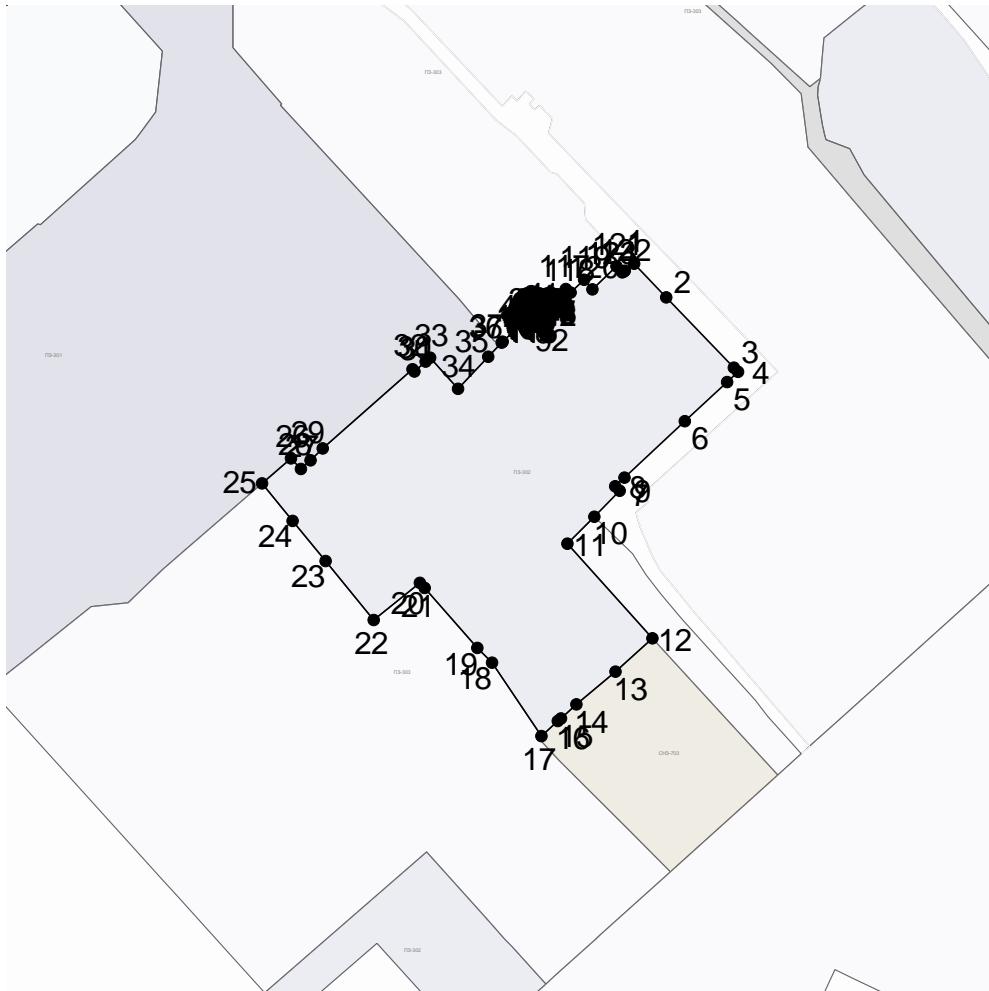
## 3. Сведения о характерных точках части (частей) границы объекта

Обозначение характерных точек части границ	Существующие координаты, м		Измененные (уточненные) координаты, м		Метод определения координат и средняя квадратическая погрешность	Описание обозначения точки
	X	Y	X	Y		

					положения характерной точки (Mt), м	
1	2	3	4	5	6	7

ОПИСАНИЕ МЕСТОПОЛОЖЕНИЯ ГРАНИЦ  
ПЗ-302 – ЗОНЫ ПРОМЫШЛЕННЫХ ОБЪЕКТОВ IV, V КЛАССОВ ОПАСНОСТИ  
(наименование объекта)

План границ объекта



Масштаб 1: 5000

Используемые условные знаки и обозначения:

Подпись \_\_\_\_\_ Дата " \_\_ " \_\_\_\_\_ г.

Место для оттиска печати (при наличии) лица, составившего описание местоположения границ объекта

ОПИСАНИЕ МЕСТОПОЛОЖЕНИЯ ГРАНИЦ <u>ПЗ-303 – ЗОНЫ РАЗМЕЩЕНИЯ КОММУНАЛЬНЫХ И СКЛАДСКИХ ОБЪЕКТОВ</u> (наименование объекта местоположение границ, которого описано (далее - объект)		
Сведения об объекте		
N п/п	Характеристики объекта	Описание характеристик
1	2	3
1	Местоположение объекта	Российская Федерация, Иркутская область, город Иркутск
2	Площадь объекта +/- величина погрешности определения площади (P +/- Дельта P)	30987+/- 0
3	Иные характеристики объекта	ПЭ Л-04-16

ОПИСАНИЕ МЕСТОПОЛОЖЕНИЯ ГРАНИЦ <u>ПЗ-303 – ЗОНЫ РАЗМЕЩЕНИЯ КОММУНАЛЬНЫХ И СКЛАДСКИХ ОБЪЕКТОВ</u> (наименование объекта)				
Сведения о местоположении границ объекта				
1. Система координат <u>МСК-38, зона 3</u>				
2. Сведения о характерных точках границ объекта				
Обозначение характерных точек границ	Координаты, м		Метод определения координат и средняя квадратическая погрешность положения характерной точки (Mt), м	Описание обозначения точки
	X	Y		
1	2	3	4	5
1	393592.68	3325792.39	0.3	-
2	393592.16	3325791.51	0.3	-
3	393596.20	3325787.77	0.3	-
4	393581.02	3325771.87	0.3	-
5	393587.40	3325766.20	0.3	-
6	393578.82	3325757.31	0.3	-
7	393581.22	3325754.17	0.3	-
8	393566.22	3325739.65	0.3	-
9	393566.15	3325739.78	0.3	-
10	393566.05	3325739.93	0.3	-
11	393565.93	3325740.08	0.3	-
12	393565.85	3325740.20	0.3	-
13	393565.71	3325740.34	0.3	-
14	393565.57	3325740.47	0.3	-
15	393565.44	3325740.60	0.3	-
16	393565.28	3325740.71	0.3	-
17	393565.10	3325740.83	0.3	-

18	393564.98	3325740.91	0.3	-
19	393564.80	3325741.01	0.3	-
20	393564.61	3325741.08	0.3	-
21	393564.46	3325741.13	0.3	-
22	393564.27	3325741.20	0.3	-
23	393564.07	3325741.25	0.3	-
24	393563.92	3325741.28	0.3	-
25	393563.73	3325741.29	0.3	-
26	393563.51	3325741.31	0.3	-
27	393563.35	3325741.31	0.3	-
28	393563.15	3325741.30	0.3	-
29	393562.96	3325741.28	0.3	-
30	393562.80	3325741.25	0.3	-
31	393562.63	3325741.21	0.3	-
32	393562.44	3325741.16	0.3	-
33	393562.53	3325741.08	0.3	-
34	393562.06	3325741.01	0.3	-
35	393561.90	3325740.92	0.3	-
36	393561.73	3325740.83	0.3	-
37	393561.59	3325740.73	0.3	-
38	393561.45	3325740.63	0.3	-
39	393561.31	3325740.52	0.3	-
40	393561.18	3325740.38	0.3	-
41	393561.05	3325740.24	0.3	-
42	393560.94	3325740.13	0.3	-
43	393560.83	3325739.96	0.3	-
44	393560.71	3325739.80	0.3	-
45	393560.62	3325739.63	0.3	-
46	393560.55	3325739.47	0.3	-



47	393560.46	3325739.29	0.3	-
48	393560.40	3325739.11	0.3	-
49	393560.34	3325738.93	0.3	-
50	393560.31	3325738.76	0.3	-
51	393560.27	3325738.56	0.3	-
52	393560.26	3325738.41	0.3	-
53	393560.24	3325738.23	0.3	-
54	393560.25	3325738.07	0.3	-
55	393560.26	3325737.86	0.3	-
56	393560.28	3325737.67	0.3	-
57	393560.31	3325737.51	0.3	-
58	393560.36	3325737.30	0.3	-
59	393560.41	3325737.12	0.3	-
60	393560.47	3325736.96	0.3	-
61	393560.54	3325736.78	0.3	-
62	393560.63	3325736.62	0.3	-
63	393560.71	3325736.47	0.3	-
64	393560.82	3325736.31	0.3	-
65	393560.94	3325736.15	0.3	-
66	393561.06	3325736.00	0.3	-
67	393561.20	3325735.86	0.3	-
68	393561.32	3325735.76	0.3	-
69	393561.48	3325735.61	0.3	-
70	393561.62	3325735.52	0.3	-
71	393561.74	3325735.44	0.3	-
72	393561.83	3325735.38	0.3	-
73	393561.97	3325735.30	0.3	-
74	393562.12	3325735.25	0.3	-
75	393562.27	3325735.17	0.3	-

76	393562.44	3325735.11	0.3	-
77	393562.55	3325735.07	0.3	-
78	393562.68	3325735.04	0.3	-
79	393562.81	3325735.02	0.3	-
80	393562.93	3325734.99	0.3	-
81	393563.06	3325734.97	0.3	-
82	393563.19	3325734.96	0.3	-
83	393563.33	3325734.95	0.3	-
84	393560.14	3325732.62	0.3	-
85	393557.31	3325729.72	0.3	-
86	393560.11	3325727.00	0.3	-
87	393546.56	3325712.50	0.3	-
88	393545.93	3325711.83	0.3	-
89	393547.00	3325707.00	0.3	-
90	393574.58	3325683.72	0.3	-
91	393655.95	3325608.76	0.3	-
92	393702.52	3325565.84	0.3	-
93	393703.34	3325566.70	0.3	-
94	393736.53	3325537.93	0.3	-
95	393740.62	3325534.48	0.3	-
96	393772.40	3325534.61	0.3	-
97	393772.70	3325531.87	0.3	-
98	393808.84	3325535.45	0.3	-
99	393856.29	3325543.18	0.3	-
100	393868.22	3325544.01	0.3	-
101	393897.19	3325539.74	0.3	-
102	393897.38	3325541.01	0.3	-
103	393897.65	3325542.72	0.3	-
104	393897.90	3325544.37	0.3	-

105	393898.13	3325545.85	0.3	-
106	393898.41	3325547.69	0.3	-
107	393836.89	3325569.24	0.3	-
108	393787.02	3325608.73	0.3	-
109	393786.75	3325608.94	0.3	-
110	393771.19	3325629.92	0.3	-
111	393757.99	3325647.72	0.3	-
112	393694.00	3325707.06	0.3	-
113	393693.31	3325707.71	0.3	-
114	393692.42	3325708.79	0.3	-
115	393682.24	3325721.91	0.3	-
116	393681.59	3325722.50	0.3	-
117	393677.51	3325726.22	0.3	-
118	393658.20	3325744.32	0.3	-
119	393657.23	3325748.32	0.3	-
120	393637.71	3325766.50	0.3	-
121	393627.05	3325767.31	0.3	-
122	393625.31	3325769.28	0.3	-
123	393603.04	3325789.77	0.3	-
124	393602.48	3325789.25	0.3	-
125	393597.96	3325791.75	0.3	-
1	393592.68	3325792.39	0.3	-
<b>3. Сведения о характерных точках части (частей) границы объекта</b>				
Обозначение характерных точек части границы	Координаты, м		Метод определения координат и средняя квадратическая погрешность положения характерной точки (Mt), м	Описание обозначения точки
	X	Y		
1	2	3	4	5



ОПИСАНИЕ МЕСТОПОЛОЖЕНИЯ ГРАНИЦ <u>ПЗ-303 – ЗОНЫ РАЗМЕЩЕНИЯ КОММУНАЛЬНЫХ И СКЛАДСКИХ ОБЪЕКТОВ</u> (наименование объекта)						
Сведения о местоположении измененных (уточненных) границ объекта						
1. Система координат <u>МСК-38, зона 3</u>						
2. Сведения о характерных точках границ объекта						
Обозначение характерных точек границ	Существующие координаты, м		Измененные (уточненные) координаты, м		Метод определения координат и средняя квадратическая погрешность положения характерной точки (Mt), м	Описание обозначения точки
	X	Y	X	Y		
1	2	3	4	5	6	7
1			393592.68	3325792.39		
2			393592.16	3325791.51		
3			393596.20	3325787.77		
4			393581.02	3325771.87		
5			393587.40	3325766.20		
6			393578.82	3325757.31		
7			393581.22	3325754.17		
8			393566.22	3325739.65		
9			393566.15	3325739.78		
10			393566.05	3325739.93		
11			393565.93	3325740.08		
12			393565.85	3325740.20		
13			393565.71	3325740.34		
14			393565.57	3325740.47		
15			393565.44	3325740.60		
16			393565.28	3325740.71		
17			393565.10	3325740.83		
18			393564.98	3325740.91		
19			393564.80	3325741.01		
20			393564.61	3325741.08		
21			393564.46	3325741.13		
22			393564.27	3325741.20		
23			393564.07	3325741.25		
24			393563.92	3325741.28		
25			393563.73	3325741.29		
26			393563.51	3325741.31		
27			393563.35	3325741.31		
28			393563.15	3325741.30		
29			393562.96	3325741.28		

30		393562.80	3325741.25
31		393562.63	3325741.21
32		393562.44	3325741.16
33		393562.53	3325741.08
34		393562.06	3325741.01
35		393561.90	3325740.92
36		393561.73	3325740.83
37		393561.59	3325740.73
38		393561.45	3325740.63
39		393561.31	3325740.52
40		393561.18	3325740.38
41		393561.05	3325740.24
42		393560.94	3325740.13
43		393560.83	3325739.96
44		393560.71	3325739.80
45		393560.62	3325739.63
46		393560.55	3325739.47
47		393560.46	3325739.29
48		393560.40	3325739.11
49		393560.34	3325738.93
50		393560.31	3325738.76
51		393560.27	3325738.56
52		393560.26	3325738.41
53		393560.24	3325738.23
54		393560.25	3325738.07
55		393560.26	3325737.86
56		393560.28	3325737.67
57		393560.31	3325737.51
58		393560.36	3325737.30
59		393560.41	3325737.12
60		393560.47	3325736.96
61		393560.54	3325736.78
62		393560.63	3325736.62
63		393560.71	3325736.47
64		393560.82	3325736.31
65		393560.94	3325736.15
66		393561.06	3325736.00
67		393561.20	3325735.86
68		393561.32	3325735.76
69		393561.48	3325735.61
70		393561.62	3325735.52
71		393561.74	3325735.44
72		393561.83	3325735.38
73		393561.97	3325735.30
74		393562.12	3325735.25
75		393562.27	3325735.17
76		393562.44	3325735.11
77		393562.55	3325735.07
78		393562.68	3325735.04
79		393562.81	3325735.02
80		393562.93	3325734.99
81		393563.06	3325734.97
82		393563.19	3325734.96

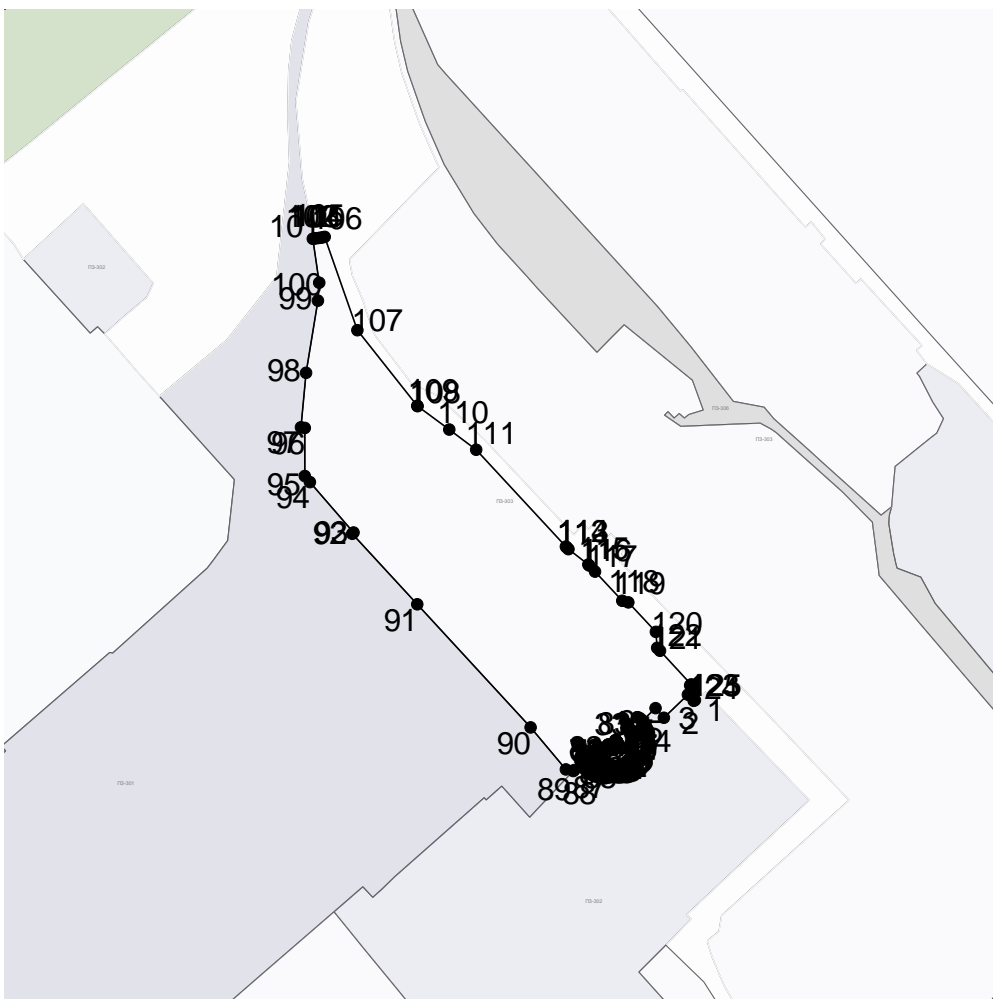
83			393563.33	3325734.95		
84			393560.14	3325732.62		
85			393557.31	3325729.72		
86			393560.11	3325727.00		
87			393546.56	3325712.50		
88			393545.93	3325711.83		
89			393547.00	3325707.00		
90			393574.58	3325683.72		
91			393655.95	3325608.76		
92			393702.52	3325565.84		
93			393703.34	3325566.70		
94			393736.53	3325537.93		
95			393740.62	3325534.48		
96			393772.40	3325534.61		
97			393772.70	3325531.87		
98			393808.84	3325535.45		
99			393856.29	3325543.18		
100			393868.22	3325544.01		
101			393897.19	3325539.74		
102			393897.38	3325541.01		
103			393897.65	3325542.72		
104			393897.90	3325544.37		
105			393898.13	3325545.85		
106			393898.41	3325547.69		
107			393836.89	3325569.24		
108			393787.02	3325608.73		
109			393786.75	3325608.94		
110			393771.19	3325629.92		
111			393757.99	3325647.72		
112			393694.00	3325707.06		
113			393693.31	3325707.71		
114			393692.42	3325708.79		
115			393682.24	3325721.91		
116			393681.59	3325722.50		
117			393677.51	3325726.22		
118			393658.20	3325744.32		
119			393657.23	3325748.32		
120			393637.71	3325766.50		
121			393627.05	3325767.31		
122			393625.31	3325769.28		
123			393603.04	3325789.77		
124			393602.48	3325789.25		
125			393597.96	3325791.75		
1			393592.68	3325792.39		
<b>3. Сведения о характерных точках части (частей) границы объекта</b>						
Обозначение характерных точек части	Существующие координаты, м		Измененные (уточненные) координаты, м		Метод определения координат и средняя квадратическая	Описание обозначения точки
	X	Y	X	Y		

границ					погрешность положения характерной точки (Mt), м	
1	2	3	4	5	6	7



ОПИСАНИЕ МЕСТОПОЛОЖЕНИЯ ГРАНИЦ  
ПЗ-303 – ЗОНЫ РАЗМЕЩЕНИЯ КОММУНАЛЬНЫХ И СКЛАДСКИХ ОБЪЕКТОВ  
(наименование объекта)

План границ объекта



Масштаб 1: 5000

Используемые условные знаки и обозначения:

Подпись \_\_\_\_\_ Дата "\_\_\_" \_\_\_\_\_ г.

Место для оттиска печати (при наличии) лица, составившего описание местоположения границ объекта

ОПИСАНИЕ МЕСТОПОЛОЖЕНИЯ ГРАНИЦ <u>ПЗ-303 – ЗОНЫ РАЗМЕЩЕНИЯ КОММУНАЛЬНЫХ И СКЛАДСКИХ ОБЪЕКТОВ</u> (наименование объекта местоположение границ, которого описано (далее - объект)		
Сведения об объекте		
N п/п	Характеристики объекта	Описание характеристик
1	2	3
1	Местоположение объекта	Российская Федерация, Иркутская область, город Иркутск
2	Площадь объекта +/- величина погрешности определения площади (P +/- Дельта P)	74921+/- 0
3	Иные характеристики объекта	ПЭ Л-04-16

ОПИСАНИЕ МЕСТОПОЛОЖЕНИЯ ГРАНИЦ <u>ПЗ-303 – ЗОНЫ РАЗМЕЩЕНИЯ КОММУНАЛЬНЫХ И СКЛАДСКИХ ОБЪЕКТОВ</u> (наименование объекта)				
Сведения о местоположении границ объекта				
1. Система координат <u>МСК-38, зона 3</u>				
2. Сведения о характерных точках границ объекта				
Обозначение характерных точек границ	Координаты, м		Метод определения координат и средняя квадратическая погрешность положения характерной точки (Mt), м	Описание обозначения точки
	X	Y		
1	2	3	4	5
1	393384.01	3325660.99	0.3	-
2	393344.32	3325695.77	0.3	-
3	393334.52	3325705.55	0.3	-
4	393286.11	3325738.18	0.3	-
5	393283.69	3325737.31	0.3	-
6	393270.10	3325749.84	0.3	-
7	393224.88	3325794.99	0.3	-
8	393199.67	3325820.17	0.3	-
9	393196.62	3325823.22	0.3	-
10	393155.30	3325777.36	0.3	-
11	393151.61	3325773.27	0.3	-
12	393128.36	3325747.46	0.3	-
13	393122.55	3325741.02	0.3	-
14	393125.52	3325738.37	0.3	-
15	393147.16	3325718.98	0.3	-
16	393151.81	3325714.24	0.3	-
17	393165.94	3325701.68	0.3	-

18	393209.75	3325662.44	0.3	-
19	393125.07	3325564.92	0.3	-
20	393116.83	3325555.42	0.3	-
21	393143.98	3325530.87	0.3	-
22	393180.30	3325498.02	0.3	-
23	393188.16	3325490.91	0.3	-
24	393195.13	3325484.61	0.3	-
25	393307.98	3325382.56	0.3	-
26	393317.90	3325373.60	0.3	-
27	393320.81	3325377.23	0.3	-
28	393331.49	3325390.59	0.3	-
29	393334.95	3325395.20	0.3	-
30	393371.59	3325441.04	0.3	-
31	393374.29	3325465.21	0.3	-
32	393396.10	3325487.90	0.3	-
33	393412.70	3325507.17	0.3	-
34	393452.94	3325553.88	0.3	-
35	393428.22	3325573.94	0.3	-
36	393401.68	3325595.64	0.3	-
37	393362.86	3325627.39	0.3	-
38	393387.40	3325658.02	0.3	-
1	393384.01	3325660.99	0.3	-
3. Сведения о характерных точках части (частей) границы объекта				
Обозначение характерных точек части границы	Координаты, м		Метод определения координат и средняя квадратическая погрешность положения характерной точки (Mt), м	Описание обозначения точки
	X	Y		
1	2	3	4	5

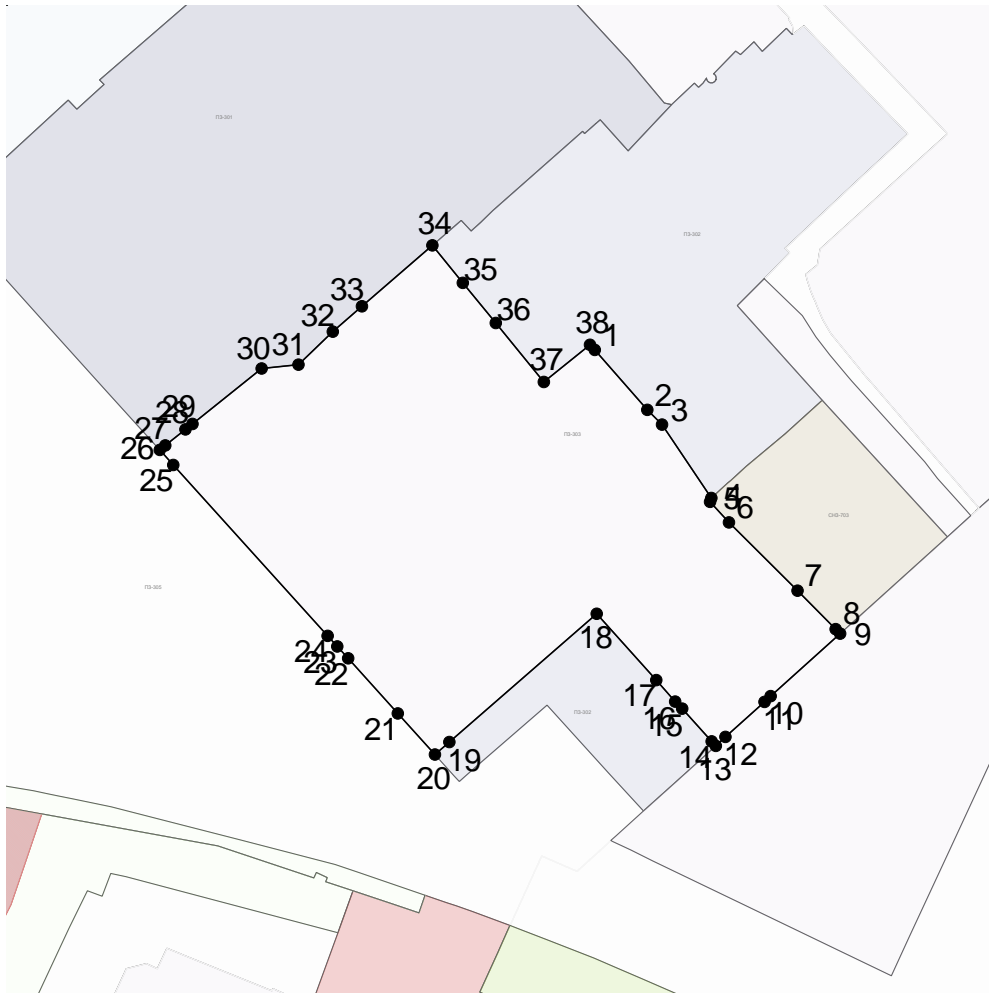


ОПИСАНИЕ МЕСТОПОЛОЖЕНИЯ ГРАНИЦ <u>ПЗ-303 – ЗОНЫ РАЗМЕЩЕНИЯ КОММУНАЛЬНЫХ И СКЛАДСКИХ ОБЪЕКТОВ</u> (наименование объекта)						
Сведения о местоположении измененных (уточненных) границ объекта						
1. Система координат <u>МСК-38, зона 3</u>						
2. Сведения о характерных точках границ объекта						
Обозначение характерных точек границ	Существующие координаты, м		Измененные (уточненные) координаты, м		Метод определения координат и средняя квадратическая погрешность положения характерной точки (Mt), м	Описание обозначения точки
	X	Y	X	Y		
1	2	3	4	5	6	7
1			393384.01	3325660.99		
2			393344.32	3325695.77		
3			393334.52	3325705.55		
4			393286.11	3325738.18		
5			393283.69	3325737.31		
6			393270.10	3325749.84		
7			393224.88	3325794.99		
8			393199.67	3325820.17		
9			393196.62	3325823.22		
10			393155.30	3325777.36		
11			393151.61	3325773.27		
12			393128.36	3325747.46		
13			393122.55	3325741.02		
14			393125.52	3325738.37		
15			393147.16	3325718.98		
16			393151.81	3325714.24		
17			393165.94	3325701.68		
18			393209.75	3325662.44		
19			393125.07	3325564.92		
20			393116.83	3325555.42		
21			393143.98	3325530.87		
22			393180.30	3325498.02		
23			393188.16	3325490.91		
24			393195.13	3325484.61		
25			393307.98	3325382.56		
26			393317.90	3325373.60		
27			393320.81	3325377.23		
28			393331.49	3325390.59		
29			393334.95	3325395.20		

30			393371.59	3325441.04		
31			393374.29	3325465.21		
32			393396.10	3325487.90		
33			393412.70	3325507.17		
34			393452.94	3325553.88		
35			393428.22	3325573.94		
36			393401.68	3325595.64		
37			393362.86	3325627.39		
38			393387.40	3325658.02		
1			393384.01	3325660.99		
3. Сведения о характерных точках части (частей) границы объекта						
Обозначение характерных точек части границ	Существующие координаты, м		Измененные (уточненные) координаты, м		Метод определения координат и средняя квадратическая погрешность положения характерной точки (Mt), м	Описание обозначения точки
	X	Y	X	Y		
1	2	3	4	5	6	7

ОПИСАНИЕ МЕСТОПОЛОЖЕНИЯ ГРАНИЦ  
ПЗ-303 – ЗОНЫ РАЗМЕЩЕНИЯ КОММУНАЛЬНЫХ И СКЛАДСКИХ ОБЪЕКТОВ  
(наименование объекта)

План границ объекта

Масштаб 1: 5000

Используемые условные знаки и обозначения:

Подпись \_\_\_\_\_ Дата "\_\_\_" \_\_\_\_\_ г.

Место для оттиска печати (при наличии) лица, составившего описание местоположения границ объекта



ОПИСАНИЕ МЕСТОПОЛОЖЕНИЯ ГРАНИЦ <u>ПЗ-303 – ЗОНЫ РАЗМЕЩЕНИЯ КОММУНАЛЬНЫХ И СКЛАДСКИХ ОБЪЕКТОВ</u> (наименование объекта местоположение границ, которого описано (далее - объект)		
Сведения об объекте		
N п/п	Характеристики объекта	Описание характеристик
1	2	3
1	Местоположение объекта	Российская Федерация, Иркутская область, город Иркутск
2	Площадь объекта +/- величина погрешности определения площади (P +/- Дельта P)	28359+/- 0
3	Иные характеристики объекта	ПЭ Л-04-16

ОПИСАНИЕ МЕСТОПОЛОЖЕНИЯ ГРАНИЦ <u>ПЗ-303 – ЗОНЫ РАЗМЕЩЕНИЯ КОММУНАЛЬНЫХ И СКЛАДСКИХ ОБЪЕКТОВ</u> (наименование объекта)				
Сведения о местоположении границ объекта				
1. Система координат <u>МСК-38, зона 3</u>				
2. Сведения о характерных точках границ объекта				
Обозначение характерных точек границ	Координаты, м		Метод определения координат и средняя квадратическая погрешность положения характерной точки (Mt), м	Описание обозначения точки
	X	Y		
1	2	3	4	5
1	393474.48	3325232.00	0.3	-
2	393473.22	3325233.13	0.3	-
3	393451.47	3325252.81	0.3	-
4	393440.61	3325240.21	0.3	-
5	393435.69	3325234.53	0.3	-
6	393448.64	3325222.23	0.3	-
7	393380.90	3325143.73	0.3	-
8	393409.97	3325127.83	0.3	-
9	393433.86	3325114.74	0.3	-
10	393463.87	3325087.89	0.3	-
11	393463.21	3325086.92	0.3	-
12	393470.48	3325080.48	0.3	-
13	393474.94	3325079.33	0.3	-
14	393485.45	3325069.69	0.3	-
15	393545.58	3325014.42	0.3	-
16	393561.60	3325000.82	0.3	-
17	393564.58	3324998.29	0.3	-

18	393573.63	3324992.43	0.3	-
19	393580.36	3324998.30	0.3	-
20	393582.01	3325000.42	0.3	-
21	393595.82	3325018.04	0.3	-
22	393599.73	3325023.24	0.3	-
23	393603.46	3325028.21	0.3	-
24	393622.78	3325053.96	0.3	-
25	393633.41	3325068.11	0.3	-
26	393635.53	3325074.87	0.3	-
27	393634.72	3325080.73	0.3	-
28	393609.26	3325110.12	0.3	-
1	393474.48	3325232.00	0.3	-
<b>3. Сведения о характерных точках части (частей) границы объекта</b>				
Обозначение характерных точек части границы	Координаты, м		Метод определения координат и средняя квадратическая погрешность положения характерной точки (Mt), м	Описание обозначения точки
	X	Y		
1	2	3	4	5

ОПИСАНИЕ МЕСТОПОЛОЖЕНИЯ ГРАНИЦ <u>ПЗ-303 – ЗОНЫ РАЗМЕЩЕНИЯ КОММУНАЛЬНЫХ И СКЛАДСКИХ ОБЪЕКТОВ</u> (наименование объекта)						
Сведения о местоположении измененных (уточненных) границ объекта						
1. Система координат <u>МСК-38, зона 3</u>						
2. Сведения о характерных точках границ объекта						
Обозначение характерных точек границ	Существующие координаты, м		Измененные (уточненные) координаты, м		Метод определения координат и средняя квадратическая погрешность положения характерной точки (Mt), м	Описание обозначения точки
	X	Y	X	Y		
1	2	3	4	5	6	7
1			393474.48	3325232.00		
2			393473.22	3325233.13		
3			393451.47	3325252.81		
4			393440.61	3325240.21		
5			393435.69	3325234.53		
6			393448.64	3325222.23		
7			393380.90	3325143.73		
8			393409.97	3325127.83		
9			393433.86	3325114.74		
10			393463.87	3325087.89		
11			393463.21	3325086.92		
12			393470.48	3325080.48		
13			393474.94	3325079.33		
14			393485.45	3325069.69		
15			393545.58	3325014.42		
16			393561.60	3325000.82		
17			393564.58	3324998.29		
18			393573.63	3324992.43		
19			393580.36	3324998.30		
20			393582.01	3325000.42		
21			393595.82	3325018.04		
22			393599.73	3325023.24		
23			393603.46	3325028.21		
24			393622.78	3325053.96		
25			393633.41	3325068.11		
26			393635.53	3325074.87		
27			393634.72	3325080.73		
28			393609.26	3325110.12		
1			393474.48	3325232.00		

3. Сведения о характерных точках части (частей) границы объекта						
Обозначение характерных точек части границ	Существующие координаты, м		Измененные (уточненные) координаты, м		Метод определения координат и средняя квадратическая погрешность положения характерной точки (Mt), м	Описание обозначения точки
	X	Y	X	Y		
1	2	3	4	5	6	7



ОПИСАНИЕ МЕСТОПОЛОЖЕНИЯ ГРАНИЦ <u>ПЗ-303 – ЗОНЫ РАЗМЕЩЕНИЯ КОММУНАЛЬНЫХ И СКЛАДСКИХ ОБЪЕКТОВ</u> (наименование объекта местоположение границ, которого описано (далее - объект)		
Сведения об объекте		
N п/п	Характеристики объекта	Описание характеристик
1	2	3
1	Местоположение объекта	Российская Федерация, Иркутская область, город Иркутск
2	Площадь объекта +/- величина погрешности определения площади (P +/- Дельта P)	4867+/- 0
3	Иные характеристики объекта	ПЭ Л-04-16

ОПИСАНИЕ МЕСТОПОЛОЖЕНИЯ ГРАНИЦ <u>ПЗ-303 – ЗОНЫ РАЗМЕЩЕНИЯ КОММУНАЛЬНЫХ И СКЛАДСКИХ ОБЪЕКТОВ</u> (наименование объекта)				
Сведения о местоположении границ объекта				
1. Система координат <u>МСК-38, зона 3</u>				
2. Сведения о характерных точках границ объекта				
Обозначение характерных точек границ	Координаты, м		Метод определения координат и средняя квадратическая погрешность положения характерной точки (Mt), м	Описание обозначения точки
	X	Y		
1	2	3	4	5
1	393430.97	3325773.02	0.3	-
2	393406.67	3325798.34	0.3	-
3	393392.64	3325807.24	0.3	-
4	393380.59	3325816.44	0.3	-
5	393366.17	3325828.59	0.3	-
6	393363.30	3325831.01	0.3	-
7	393330.62	3325860.48	0.3	-
8	393327.81	3325863.02	0.3	-
9	393310.14	3325879.12	0.3	-
10	393299.04	3325887.57	0.3	-
11	393277.82	3325906.70	0.3	-
12	393274.52	3325909.68	0.3	-
13	393260.47	3325894.09	0.3	-
14	393284.63	3325871.91	0.3	-
15	393350.67	3325811.34	0.3	-
16	393413.13	3325755.38	0.3	-
1	393430.97	3325773.02	0.3	-



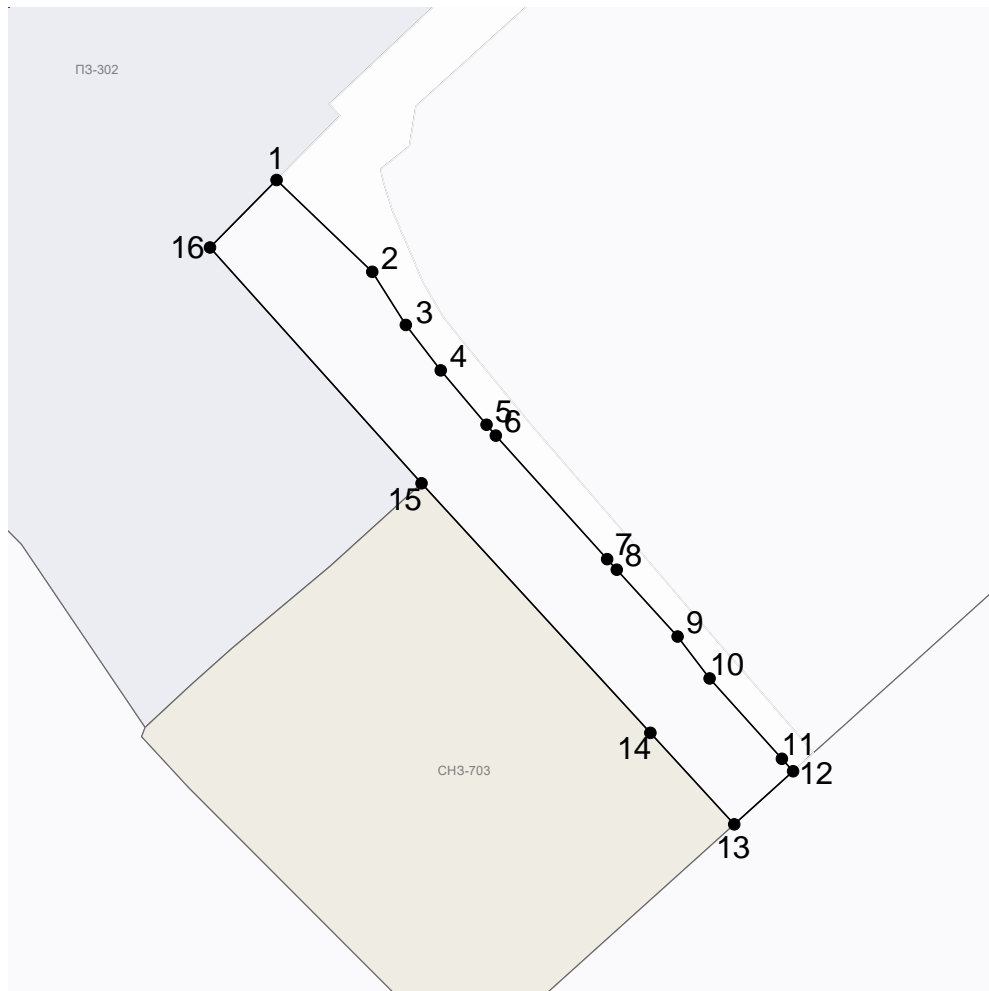
3. Сведения о характерных точках части (частей) границы объекта				
Обозначение характерных точек части границы	Координаты, м		Метод определения координат и средняя квадратическая погрешность положения характерной точки (Mt), м	Описание обозначения точки
	X	Y		
1	2	3	4	5

ОПИСАНИЕ МЕСТОПОЛОЖЕНИЯ ГРАНИЦ <u>ПЗ-303 – ЗОНЫ РАЗМЕЩЕНИЯ КОММУНАЛЬНЫХ И СКЛАДСКИХ ОБЪЕКТОВ</u> (наименование объекта)						
Сведения о местоположении измененных (уточненных) границ объекта						
1. Система координат <u>МСК-38, зона 3</u>						
2. Сведения о характерных точках границ объекта						
Обозначение характерных точек границ	Существующие координаты, м		Измененные (уточненные) координаты, м		Метод определения координат и средняя квадратическая погрешность положения характерной точки (Mt), м	Описание обозначения точки
	X	Y	X	Y		
1	2	3	4	5	6	7
1			393430.97	3325773.02		
2			393406.67	3325798.34		
3			393392.64	3325807.24		
4			393380.59	3325816.44		
5			393366.17	3325828.59		
6			393363.30	3325831.01		
7			393330.62	3325860.48		
8			393327.81	3325863.02		
9			393310.14	3325879.12		
10			393299.04	3325887.57		
11			393277.82	3325906.70		
12			393274.52	3325909.68		
13			393260.47	3325894.09		
14			393284.63	3325871.91		
15			393350.67	3325811.34		
16			393413.13	3325755.38		
1			393430.97	3325773.02		
3. Сведения о характерных точках части (частей) границы объекта						
Обозначение характерных точек части границ	Существующие координаты, м		Измененные (уточненные) координаты, м		Метод определения координат и средняя квадратическая погрешность положения характерной	Описание обозначения точки
	X	Y	X	Y		

					точки (Mt), м	
1	2	3	4	5	6	7

ОПИСАНИЕ МЕСТОПОЛОЖЕНИЯ ГРАНИЦ  
ПЗ-303 – ЗОНЫ РАЗМЕЩЕНИЯ КОММУНАЛЬНЫХ И СКЛАДСКИХ ОБЪЕКТОВ  
(наименование объекта)

План границ объекта

Масштаб 1: 2000

Используемые условные знаки и обозначения:

Подпись \_\_\_\_\_ Дата " \_\_ " \_\_\_\_\_ г.

Место для оттиска печати (при наличии) лица, составившего описание местоположения границ объекта

ОПИСАНИЕ МЕСТОПОЛОЖЕНИЯ ГРАНИЦ <u>ПЗ-304 – ЗОНЫ ОБЪЕКТОВ ИНЖЕНЕРНОЙ ИНФРАСТРУКТУРЫ</u> (наименование объекта местоположение границ, которого описано (далее - объект)		
Сведения об объекте		
N п/п	Характеристики объекта	Описание характеристик
1	2	3
1	Местоположение объекта	Российская Федерация, Иркутская область, город Иркутск
2	Площадь объекта +/- величина погрешности определения площади (P +/- Дельта P)	95281+/- 0
3	Иные характеристики объекта	ПЭ Л-04-16

ОПИСАНИЕ МЕСТОПОЛОЖЕНИЯ ГРАНИЦ ПЗ-304 – ЗОНЫ ОБЪЕКТОВ ИНЖЕНЕРНОЙ ИНФРАСТРУКТУРЫ _____ (наименование объекта)				
Сведения о местоположении границ объекта				
1. Система координат <u>МСК-38, зона 3</u>				
2. Сведения о характерных точках границ объекта				
Обозначение характерных точек границ	Координаты, м		Метод определения координат и средняя квадратическая погрешность положения характерной точки (Mt), м	Описание обозначения точки
	X	Y		
1	2	3	4	5
1	393883.79	3325348.53	0.3	-
2	393834.98	3325392.74	0.3	-
3	393839.15	3325397.57	0.3	-
4	393834.56	3325402.25	0.3	-
5	393820.87	3325414.10	0.3	-
6	393810.55	3325423.04	0.3	-
7	393793.31	3325438.50	0.3	-
8	393738.23	3325487.85	0.3	-
9	393697.95	3325483.46	0.3	-
10	393684.56	3325473.50	0.3	-
11	393679.82	3325469.98	0.3	-
12	393623.68	3325407.44	0.3	-
13	393624.24	3325405.71	0.3	-
14	393562.17	3325333.77	0.3	-
15	393559.17	3325336.74	0.3	-
16	393542.97	3325318.80	0.3	-
17	393548.75	3325313.20	0.3	-

18	393484.50	3325242.95	0.3	-
19	393474.48	3325232.00	0.3	-
20	393609.26	3325110.12	0.3	-
21	393634.72	3325080.73	0.3	-
22	393635.53	3325074.87	0.3	-
23	393633.41	3325068.11	0.3	-
24	393622.78	3325053.96	0.3	-
25	393603.46	3325028.21	0.3	-
26	393606.41	3325025.53	0.3	-
27	393608.98	3325022.78	0.3	-
28	393613.20	3325023.99	0.3	-
29	393664.37	3325080.73	0.3	-
30	393674.11	3325071.40	0.3	-
31	393683.25	3325081.57	0.3	-
32	393706.82	3325107.81	0.3	-
33	393749.84	3325155.71	0.3	-
34	393795.25	3325204.96	0.3	-
35	393909.43	3325328.00	0.3	-
36	393893.59	3325342.37	0.3	-
1	393883.79	3325348.53	0.3	-
3. Сведения о характерных точках части (частей) границы объекта				
Обозначение характерных точек части границы	Координаты, м		Метод определения координат и средняя квадратическая погрешность положения характерной точки (Mt), м	Описание обозначения точки
	X	Y		
1	2	3	4	5

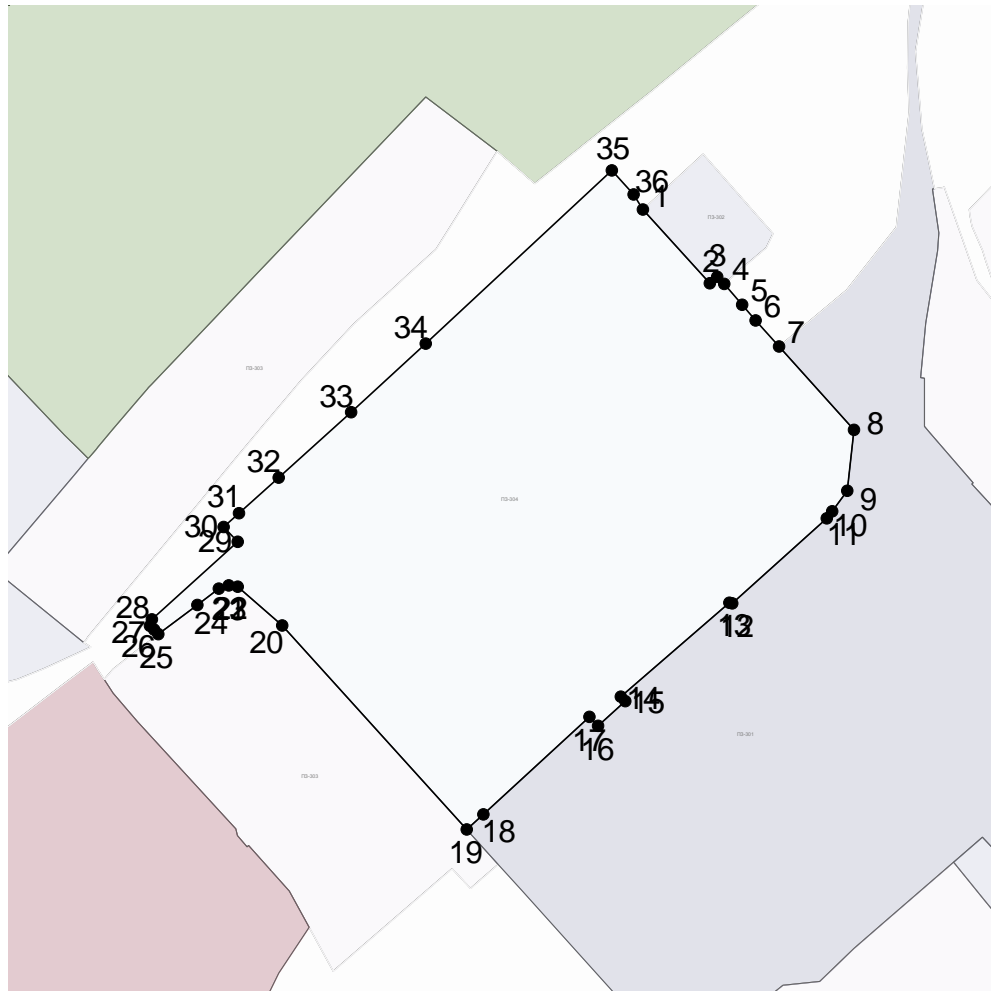
ОПИСАНИЕ МЕСТОПОЛОЖЕНИЯ ГРАНИЦ ПЗ-304 – ЗОНЫ ОБЪЕКТОВ ИНЖЕНЕРНОЙ ИНФРАСТРУКТУРЫ (наименование объекта)						
Сведения о местоположении измененных (уточненных) границ объекта						
1. Система координат <u>МСК-38, зона 3</u>						
2. Сведения о характерных точках границ объекта						
Обозначение характерных точек границ	Существующие координаты, м		Измененные (уточненные) координаты, м		Метод определения координат и средняя квадратическая погрешность положения характерной точки (Mt), м	Описание обозначения точки
	X	Y	X	Y		
1	2	3	4	5	6	7
1			393883.79	3325348.53		
2			393834.98	3325392.74		
3			393839.15	3325397.57		
4			393834.56	3325402.25		
5			393820.87	3325414.10		
6			393810.55	3325423.04		
7			393793.31	3325438.50		
8			393738.23	3325487.85		
9			393697.95	3325483.46		
10			393684.56	3325473.50		
11			393679.82	3325469.98		
12			393623.68	3325407.44		
13			393624.24	3325405.71		
14			393562.17	3325333.77		
15			393559.17	3325336.74		
16			393542.97	3325318.80		
17			393548.75	3325313.20		
18			393484.50	3325242.95		
19			393474.48	3325232.00		
20			393609.26	3325110.12		
21			393634.72	3325080.73		
22			393635.53	3325074.87		
23			393633.41	3325068.11		
24			393622.78	3325053.96		
25			393603.46	3325028.21		
26			393606.41	3325025.53		
27			393608.98	3325022.78		
28			393613.20	3325023.99		
29			393664.37	3325080.73		



30			393674.11	3325071.40		
31			393683.25	3325081.57		
32			393706.82	3325107.81		
33			393749.84	3325155.71		
34			393795.25	3325204.96		
35			393909.43	3325328.00		
36			393893.59	3325342.37		
1			393883.79	3325348.53		
<b>3. Сведения о характерных точках части (частей) границы объекта</b>						
Обозначение характерных точек части границ	Существующие координаты, м		Измененные (уточненные) координаты, м		Метод определения координат и средняя квадратическая погрешность положения характерной точки (Mt), м	Описание обозначения точки
	X	Y	X	Y		
1	2	3	4	5	6	7

ОПИСАНИЕ МЕСТОПОЛОЖЕНИЯ ГРАНИЦ  
ПЗ-304 – ЗОНЫ ОБЪЕКТОВ ИНЖЕНЕРНОЙ ИНФРАСТРУКТУРЫ  
(наименование объекта)

План границ объекта

Масштаб 1: 5000

Используемые условные знаки и обозначения:

Подпись \_\_\_\_\_ Дата "\_\_\_" \_\_\_\_\_ г.

Место для оттиска печати (при наличии) лица, составившего описание местоположения границ объекта

ОПИСАНИЕ МЕСТОПОЛОЖЕНИЯ ГРАНИЦ <u>ПЗ-305 – ЗОНЫ РАЗМЕЩЕНИЯ ОБЪЕКТОВ ГОРОДСКОГО ТРАНСПОРТА</u> (наименование объекта местоположение границ, которого описано (далее - объект)		
Сведения об объекте		
N п/п	Характеристики объекта	Описание характеристик
1	2	3
1	Местоположение объекта	Российская Федерация, Иркутская область, город Иркутск
2	Площадь объекта +/- величина погрешности определения площади (P +/- Дельта P)	197873+/- 0
3	Иные характеристики объекта	ПЭ Л-04-16

ОПИСАНИЕ МЕСТОПОЛОЖЕНИЯ ГРАНИЦ  
ПЗ-305 – ЗОНЫ РАЗМЕЩЕНИЯ ОБЪЕКТОВ ГОРОДСКОГО ТРАНСПОРТА  
 (наименование объекта)

Сведения о местоположении границ объекта

1. Система координат МСК-38, зона 3

2. Сведения о характерных точках границ объекта

Обозначение характерных точек границ	Координаты, м		Метод определения координат и средняя квадратическая погрешность положения характерной точки (Mt), м	Описание обозначения точки
	X	Y		
1	2	3	4	5
1	394566.55	3325797.47	0.3	-
2	394562.20	3325792.61	0.3	-
3	394560.38	3325790.59	0.3	-
4	394552.72	3325782.04	0.3	-
5	394532.83	3325759.86	0.3	-
6	394481.60	3325803.88	0.3	-
7	394320.84	3325948.42	0.3	-
8	394021.90	3326226.49	0.3	-
9	394021.90	3326226.50	0.3	-
10	393999.41	3326248.01	0.3	-
11	393996.35	3326250.93	0.3	-
12	393981.20	3326264.24	0.3	-
13	393978.25	3326260.87	0.3	-
14	393975.58	3326257.83	0.3	-
15	393994.36	3326240.95	0.3	-
16	393995.86	3326235.12	0.3	-
17	393998.66	3326228.36	0.3	-

18	394000.45	3326226.00	0.3	-
19	394055.20	3326172.46	0.3	-
20	394064.15	3326163.16	0.3	-
21	394070.48	3326156.17	0.3	-
22	394076.83	3326149.23	0.3	-
23	394091.25	3326136.66	0.3	-
24	394119.54	3326110.84	0.3	-
25	394136.25	3326095.76	0.3	-
26	394150.13	3326084.56	0.3	-
27	394157.34	3326079.08	0.3	-
28	394160.24	3326077.61	0.3	-
29	394170.40	3326069.62	0.3	-
30	394345.46	3325910.01	0.3	-
31	394363.43	3325893.73	0.3	-
32	394379.42	3325874.91	0.3	-
33	394395.25	3325855.69	0.3	-
34	394427.21	3325817.19	0.3	-
35	394443.43	3325797.99	0.3	-
36	394460.93	3325779.59	0.3	-
37	394479.59	3325762.94	0.3	-
38	394487.25	3325757.18	0.3	-
39	394500.95	3325747.25	0.3	-
40	394513.01	3325740.01	0.3	-
41	394523.74	3325734.49	0.3	-
42	394536.15	3325729.34	0.3	-
43	394548.02	3325725.24	0.3	-
44	394561.47	3325721.99	0.3	-
45	394564.23	3325721.53	0.3	-
46	394533.73	3325715.48	0.3	-

47	394519.45	3325712.65	0.3	-
48	394518.46	3325720.11	0.3	-
49	394463.80	3325712.82	0.3	-
50	394442.71	3325714.08	0.3	-
51	394424.43	3325717.60	0.3	-
52	394395.78	3325725.73	0.3	-
53	394372.71	3325734.83	0.3	-
54	394352.94	3325744.47	0.3	-
55	394331.03	3325759.58	0.3	-
56	394310.06	3325776.43	0.3	-
57	394296.90	3325788.96	0.3	-
58	394288.16	3325799.50	0.3	-
59	394273.45	3325822.02	0.3	-
60	394268.64	3325815.87	0.3	-
61	394264.43	3325812.77	0.3	-
62	394263.73	3325810.37	0.3	-
63	394258.65	3325804.93	0.3	-
64	394254.69	3325800.78	0.3	-
65	394250.84	3325796.85	0.3	-
66	394248.60	3325794.38	0.3	-
67	394244.34	3325789.67	0.3	-
68	394212.29	3325807.63	0.3	-
69	394181.34	3325788.80	0.3	-
70	394140.45	3325763.71	0.3	-
71	394083.18	3325732.39	0.3	-
72	394079.17	3325727.92	0.3	-
73	393909.48	3325880.21	0.3	-
74	393832.20	3325949.55	0.3	-
75	393752.03	3326022.12	0.3	-

76	393698.26	3326070.45	0.3	-
77	393692.05	3326076.18	0.3	-
78	393677.24	3326089.11	0.3	-
79	393638.93	3326124.22	0.3	-
80	393615.84	3326141.78	0.3	-
81	393548.15	3326203.08	0.3	-
82	393543.36	3326208.06	0.3	-
83	393542.97	3326207.63	0.3	-
84	393542.56	3326207.19	0.3	-
85	393534.15	3326197.84	0.3	-
86	393548.42	3326184.65	0.3	-
87	393551.89	3326188.87	0.3	-
88	393561.45	3326180.35	0.3	-
89	393561.46	3326180.34	0.3	-
90	393591.14	3326153.55	0.3	-
91	393662.40	3326089.14	0.3	-
92	393692.56	3326061.93	0.3	-
93	393698.19	3326056.86	0.3	-
94	393694.11	3326051.90	0.3	-
95	393745.27	3326017.29	0.3	-
96	393763.92	3326001.42	0.3	-
97	393777.97	3325987.95	0.3	-
98	393801.55	3325966.59	0.3	-
99	393814.70	3325945.48	0.3	-
100	393823.59	3325938.70	0.3	-
101	393826.78	3325942.31	0.3	-
102	393870.72	3325902.05	0.3	-
103	393867.87	3325898.80	0.3	-
104	393893.79	3325875.39	0.3	-

105	393896.96	3325878.40	0.3	-
106	393908.54	3325869.23	0.3	-
107	393904.89	3325865.30	0.3	-
108	393995.73	3325784.39	0.3	-
109	393994.84	3325782.88	0.3	-
110	394087.76	3325701.41	0.3	-
111	394098.78	3325696.35	0.3	-
112	394102.45	3325695.85	0.3	-
113	394105.54	3325693.32	0.3	-
114	394108.20	3325695.42	0.3	-
115	394122.26	3325684.07	0.3	-
116	394188.91	3325657.06	0.3	-
117	394200.08	3325649.95	0.3	-
118	394196.36	3325626.30	0.3	-
119	394195.97	3325623.82	0.3	-
120	394198.33	3325624.06	0.3	-
121	394225.43	3325626.77	0.3	-
122	394246.63	3325630.81	0.3	-
123	394237.79	3325627.44	0.3	-
124	394231.65	3325625.10	0.3	-
125	394215.37	3325618.89	0.3	-
126	394211.10	3325617.27	0.3	-
127	394204.73	3325614.53	0.3	-
128	394188.39	3325607.49	0.3	-
129	394179.55	3325603.67	0.3	-
130	394151.53	3325595.55	0.3	-
131	394140.65	3325593.52	0.3	-
132	394131.86	3325591.87	0.3	-
133	394114.06	3325589.83	0.3	-



134	394086.33	3325588.42	0.3	-
135	394058.49	3325589.70	0.3	-
136	394055.69	3325589.83	0.3	-
137	394029.09	3325593.57	0.3	-
138	394026.61	3325593.92	0.3	-
139	394006.50	3325598.73	0.3	-
140	393972.75	3325610.59	0.3	-
141	393944.22	3325623.10	0.3	-
142	393938.65	3325617.67	0.3	-
143	393883.66	3325564.06	0.3	-
144	393879.84	3325564.51	0.3	-
145	393874.29	3325565.59	0.3	-
146	393872.39	3325565.96	0.3	-
147	393856.48	3325572.94	0.3	-
148	393849.96	3325575.01	0.3	-
149	393840.15	3325578.33	0.3	-
150	393835.53	3325579.99	0.3	-
151	393832.80	3325581.26	0.3	-
152	393801.61	3325605.25	0.3	-
153	393799.78	3325608.76	0.3	-
154	393793.43	3325622.25	0.3	-
155	393764.58	3325653.29	0.3	-
156	393701.92	3325712.32	0.3	-
157	393704.48	3325714.59	0.3	-
158	393708.64	3325718.68	0.3	-
159	393705.19	3325721.98	0.3	-
160	393710.20	3325726.34	0.3	-
161	393711.87	3325727.78	0.3	-
162	393710.14	3325729.77	0.3	-

163	393706.43	3325733.22	0.3	-
164	393703.45	3325730.00	0.3	-
165	393699.58	3325733.60	0.3	-
166	393702.55	3325736.78	0.3	-
167	393698.30	3325740.76	0.3	-
168	393693.73	3325745.40	0.3	-
169	393684.08	3325742.86	0.3	-
170	393648.89	3325776.70	0.3	-
171	393611.07	3325813.33	0.3	-
172	393593.25	3325830.58	0.3	-
173	393586.20	3325837.42	0.3	-
174	393526.61	3325894.24	0.3	-
175	393450.47	3325809.89	0.3	-
176	393439.93	3325808.15	0.3	-
177	393433.91	3325800.64	0.3	-
178	393432.57	3325800.77	0.3	-
179	393430.11	3325801.38	0.3	-
180	393422.86	3325803.65	0.3	-
181	393418.32	3325805.63	0.3	-
182	393417.28	3325806.08	0.3	-
183	393415.45	3325806.88	0.3	-
184	393411.70	3325808.51	0.3	-
185	393403.79	3325811.78	0.3	-
186	393394.81	3325817.03	0.3	-
187	393387.67	3325822.75	0.3	-
188	393365.91	3325840.62	0.3	-
189	393361.67	3325844.29	0.3	-
190	393340.76	3325862.36	0.3	-
191	393316.34	3325883.21	0.3	-

192	393282.41	3325912.53	0.3	-
193	393279.42	3325915.11	0.3	-
194	393277.29	3325912.76	0.3	-
195	393277.08	3325912.52	0.3	-
196	393274.52	3325909.68	0.3	-
197	393277.82	3325906.70	0.3	-
198	393299.04	3325887.57	0.3	-
199	393310.14	3325879.12	0.3	-
200	393327.81	3325863.02	0.3	-
201	393330.62	3325860.48	0.3	-
202	393363.30	3325831.02	0.3	-
203	393366.17	3325828.59	0.3	-
204	393380.59	3325816.44	0.3	-
205	393392.64	3325807.24	0.3	-
206	393406.67	3325798.35	0.3	-
207	393430.97	3325773.02	0.3	-
208	393447.98	3325789.81	0.3	-
209	393451.01	3325786.89	0.3	-
210	393456.78	3325793.05	0.3	-
211	393493.95	3325832.71	0.3	-
212	393519.82	3325860.59	0.3	-
213	393526.53	3325867.96	0.3	-
214	393529.38	3325865.15	0.3	-
215	393575.75	3325820.57	0.3	-
216	393597.91	3325799.26	0.3	-
217	393593.35	3325793.27	0.3	-
218	393592.68	3325792.39	0.3	-
219	393597.96	3325791.75	0.3	-
220	393602.48	3325789.25	0.3	-

221	393603.04	3325789.77	0.3	-
222	393625.31	3325769.28	0.3	-
223	393627.05	3325767.31	0.3	-
224	393637.71	3325766.50	0.3	-
225	393657.23	3325748.32	0.3	-
226	393658.20	3325744.32	0.3	-
227	393677.51	3325726.22	0.3	-
228	393681.59	3325722.50	0.3	-
229	393682.24	3325721.91	0.3	-
230	393692.42	3325708.79	0.3	-
231	393693.31	3325707.71	0.3	-
232	393694.00	3325707.06	0.3	-
233	393757.99	3325647.72	0.3	-
234	393771.19	3325629.92	0.3	-
235	393786.75	3325608.94	0.3	-
236	393787.02	3325608.73	0.3	-
237	393836.89	3325569.24	0.3	-
238	393898.41	3325547.69	0.3	-
239	393898.13	3325545.85	0.3	-
240	393897.90	3325544.37	0.3	-
241	393897.65	3325542.72	0.3	-
242	393897.38	3325541.01	0.3	-
243	393918.03	3325536.77	0.3	-
244	393936.92	3325532.91	0.3	-
245	393988.08	3325528.52	0.3	-
246	394040.60	3325537.06	0.3	-
247	394084.44	3325551.18	0.3	-
248	394127.02	3325571.79	0.3	-
249	394143.64	3325579.22	0.3	-

250	394144.30	3325578.16	0.3	-
251	394145.09	3325576.77	0.3	-
252	394106.07	3325554.54	0.3	-
253	394085.74	3325544.58	0.3	-
254	394049.47	3325531.50	0.3	-
255	394028.12	3325525.94	0.3	-
256	394007.47	3325523.82	0.3	-
257	393976.96	3325523.39	0.3	-
258	393947.97	3325524.41	0.3	-
259	393904.12	3325519.51	0.3	-
260	393871.98	3325515.86	0.3	-
261	393830.65	3325483.16	0.3	-
262	393793.31	3325438.50	0.3	-
263	393810.55	3325423.04	0.3	-
264	393820.87	3325414.10	0.3	-
265	393834.56	3325402.25	0.3	-
266	393847.61	3325417.10	0.3	-
267	393848.99	3325418.69	0.3	-
268	393858.51	3325429.92	0.3	-
269	393867.78	3325434.30	0.3	-
270	393920.25	3325388.21	0.3	-
271	393902.39	3325368.77	0.3	-
272	393883.79	3325348.53	0.3	-
273	393893.59	3325342.37	0.3	-
274	393909.43	3325328.00	0.3	-
275	393795.25	3325204.96	0.3	-
276	393749.84	3325155.71	0.3	-
277	393706.82	3325107.81	0.3	-
278	393683.25	3325081.57	0.3	-

279	393674.11	3325071.40	0.3	-
280	393664.37	3325080.73	0.3	-
281	393613.20	3325023.99	0.3	-
282	393608.98	3325022.78	0.3	-
283	393606.41	3325025.53	0.3	-
284	393603.46	3325028.21	0.3	-
285	393599.73	3325023.24	0.3	-
286	393595.82	3325018.04	0.3	-
287	393582.01	3325000.42	0.3	-
288	393580.36	3324998.30	0.3	-
289	393573.63	3324992.43	0.3	-
290	393580.01	3324988.30	0.3	-
291	393582.40	3324986.71	0.3	-
292	393585.11	3324984.94	0.3	-
293	393570.04	3324964.83	0.3	-
294	393551.98	3324941.33	0.3	-
295	393534.94	3324919.00	0.3	-
296	393521.31	3324900.90	0.3	-
297	393520.19	3324899.78	0.3	-
298	393520.71	3324886.38	0.3	-
299	393521.65	3324863.96	0.3	-
300	393522.58	3324842.21	0.3	-
301	393522.63	3324841.28	0.3	-
302	393524.58	3324796.45	0.3	-
303	393524.65	3324794.89	0.3	-
304	393525.12	3324783.20	0.3	-
305	393525.14	3324782.69	0.3	-
306	393526.35	3324753.76	0.3	-
307	393526.53	3324749.47	0.3	-

308	393527.73	3324722.21	0.3	-
309	393528.33	3324706.34	0.3	-
310	393528.44	3324703.77	0.3	-
311	393530.20	3324657.35	0.3	-
312	393530.23	3324656.58	0.3	-
313	393531.09	3324634.24	0.3	-
314	393531.26	3324629.68	0.3	-
315	393594.44	3324631.15	0.3	-
316	393599.77	3324635.81	0.3	-
317	393600.21	3324634.00	0.3	-
318	393611.61	3324587.24	0.3	-
319	393614.50	3324559.18	0.3	-
320	393619.47	3324535.17	0.3	-
321	393621.96	3324511.07	0.3	-
322	393622.03	3324510.31	0.3	-
323	393626.54	3324460.72	0.3	-
324	393627.55	3324440.76	0.3	-
325	393628.93	3324410.73	0.3	-
326	393631.20	3324364.31	0.3	-
327	393632.93	3324327.23	0.3	-
328	393636.49	3324250.99	0.3	-
329	393648.03	3324250.88	0.3	-
330	393644.44	3324327.76	0.3	-
331	393643.53	3324347.30	0.3	-
332	393642.71	3324364.87	0.3	-
333	393640.43	3324411.28	0.3	-
334	393639.04	3324441.31	0.3	-
335	393638.04	3324461.56	0.3	-
336	393633.48	3324511.49	0.3	-

337	393630.84	3324536.99	0.3	-
338	393625.72	3324561.74	0.3	-
339	393615.70	3324600.63	0.3	-
340	393629.32	3324611.12	0.3	-
341	393636.49	3324616.64	0.3	-
342	393661.74	3324636.07	0.3	-
343	393691.82	3324605.46	0.3	-
344	393705.18	3324618.53	0.3	-
345	393739.94	3324582.93	0.3	-
346	393728.84	3324572.00	0.3	-
347	393869.07	3324457.52	0.3	-
348	393872.07	3324454.50	0.3	-
349	393877.56	3324460.49	0.3	-
350	393654.70	3324672.08	0.3	-
351	393601.52	3324723.72	0.3	-
352	393590.64	3324740.27	0.3	-
353	393585.70	3324752.26	0.3	-
354	393570.65	3324802.38	0.3	-
355	393567.81	3324867.04	0.3	-
356	393566.96	3324909.08	0.3	-
357	393573.57	3324935.07	0.3	-
358	393580.80	3324952.85	0.3	-
359	393584.02	3324959.82	0.3	-
360	393592.92	3324979.06	0.3	-
361	393594.97	3324983.50	0.3	-
362	393597.89	3324978.85	0.3	-
363	393599.64	3324980.66	0.3	-
364	393601.43	3324981.66	0.3	-
365	393675.02	3325042.66	0.3	-



366	393686.47	3325052.15	0.3	-
367	393718.73	3325078.89	0.3	-
368	393742.21	3325098.56	0.3	-
369	393764.10	3325116.92	0.3	-
370	393770.47	3325122.25	0.3	-
371	393808.32	3325157.49	0.3	-
372	393822.50	3325173.16	0.3	-
373	393831.65	3325183.26	0.3	-
374	393841.76	3325194.44	0.3	-
375	393857.44	3325211.75	0.3	-
376	393877.89	3325224.54	0.3	-
377	393893.07	3325234.03	0.3	-
378	393922.15	3325252.21	0.3	-
379	393920.67	3325253.94	0.3	-
380	393915.53	3325259.89	0.3	-
381	393908.01	3325268.61	0.3	-
382	393905.36	3325271.70	0.3	-
383	393901.64	3325276.01	0.3	-
384	393900.84	3325276.95	0.3	-
385	393918.01	3325298.70	0.3	-
386	393919.43	3325300.50	0.3	-
387	393923.73	3325305.96	0.3	-
388	393925.11	3325307.68	0.3	-
389	393946.88	3325335.23	0.3	-
390	393961.81	3325354.12	0.3	-
391	394000.69	3325401.99	0.3	-
392	394023.69	3325430.32	0.3	-
393	394068.08	3325485.29	0.3	-
394	394071.69	3325489.76	0.3	-

395	394101.45	3325521.77	0.3	-
396	394104.95	3325525.54	0.3	-
397	394120.87	3325542.67	0.3	-
398	394164.55	3325580.43	0.3	-
399	394174.33	3325584.31	0.3	-
400	394206.26	3325596.98	0.3	-
401	394210.48	3325598.65	0.3	-
402	394256.55	3325621.51	0.3	-
403	394285.17	3325633.26	0.3	-
404	394311.41	3325644.04	0.3	-
405	394420.10	3325679.66	0.3	-
406	394420.77	3325675.02	0.3	-
407	394441.15	3325683.43	0.3	-
408	394484.90	3325691.35	0.3	-
409	394545.93	3325697.56	0.3	-
410	394629.61	3325714.11	0.3	-
411	394654.03	3325718.94	0.3	-
412	394675.79	3325723.28	0.3	-
413	394815.20	3325754.25	0.3	-
414	394830.69	3325755.78	0.3	-
415	394856.67	3325759.27	0.3	-
416	394924.61	3325772.63	0.3	-
417	394950.72	3325777.76	0.3	-
418	395014.52	3325790.04	0.3	-
419	395036.72	3325794.99	0.3	-
420	395045.13	3325799.90	0.3	-
421	395050.78	3325803.20	0.3	-
422	395059.39	3325807.38	0.3	-
423	395065.65	3325809.46	0.3	-

424	395068.29	3325808.15	0.3	-
425	395080.16	3325815.85	0.3	-
426	395098.66	3325827.72	0.3	-
427	395113.90	3325837.50	0.3	-
428	395129.09	3325847.20	0.3	-
429	395144.15	3325856.93	0.3	-
430	395159.28	3325866.64	0.3	-
431	395174.49	3325876.21	0.3	-
432	395189.61	3325885.92	0.3	-
433	395194.74	3325889.08	0.3	-
434	395199.95	3325892.05	0.3	-
435	395205.39	3325894.62	0.3	-
436	395221.87	3325901.44	0.3	-
437	395234.85	3325906.70	0.3	-
438	395264.49	3325918.92	0.3	-
439	395283.30	3325922.90	0.3	-
440	395298.93	3325921.20	0.3	-
441	395311.31	3325922.24	0.3	-
442	395340.21	3325916.16	0.3	-
443	395367.09	3325908.65	0.3	-
444	395381.24	3325902.25	0.3	-
445	395362.83	3325930.53	0.3	-
446	395342.67	3325936.01	0.3	-
447	395306.50	3325940.44	0.3	-
448	395279.50	3325939.41	0.3	-
449	395230.17	3325924.40	0.3	-
450	395215.93	3325916.45	0.3	-
451	395205.49	3325910.73	0.3	-
452	395194.95	3325904.80	0.3	-

453	395184.47	3325898.70	0.3	-
454	395170.56	3325890.93	0.3	-
455	395160.41	3325884.58	0.3	-
456	395149.98	3325878.73	0.3	-
457	395140.06	3325872.05	0.3	-
458	395130.18	3325865.17	0.3	-
459	395120.09	3325858.38	0.3	-
460	395110.17	3325851.82	0.3	-
461	395103.35	3325847.49	0.3	-
462	395088.06	3325837.94	0.3	-
463	395072.75	3325828.40	0.3	-
464	395072.70	3325828.38	0.3	-
465	395062.53	3325822.09	0.3	-
466	395057.06	3325819.51	0.3	-
467	395051.50	3325817.38	0.3	-
468	395045.70	3325815.45	0.3	-
469	395028.46	3325810.32	0.3	-
470	395011.09	3325805.23	0.3	-
471	394987.41	3325801.63	0.3	-
472	394969.64	3325798.98	0.3	-
473	394951.81	3325796.34	0.3	-
474	394933.78	3325793.72	0.3	-
475	394881.47	3325785.93	0.3	-
476	394880.70	3325789.76	0.3	-
477	394834.54	3325780.32	0.3	-
478	394811.35	3325775.58	0.3	-
479	394785.68	3325771.66	0.3	-
480	394776.97	3325770.90	0.3	-
481	394750.57	3325770.11	0.3	-

482	394744.92	3325770.35	0.3	-
483	394717.98	3325772.53	0.3	-
484	394697.84	3325773.12	0.3	-
485	394685.82	3325773.91	0.3	-
486	394652.49	3325787.53	0.3	-
487	394646.69	3325789.75	0.3	-
488	394612.38	3325813.83	0.3	-
489	394609.03	3325816.12	0.3	-
490	394597.80	3325826.49	0.3	-
491	394594.51	3325828.65	0.3	-
492	394583.22	3325816.07	0.3	-
493	394575.66	3325807.64	0.3	-
1	394566.55	3325797.47	0.3	-

### 3. Сведения о характерных точках части (частей) границы объекта

Обозначение характерных точек части границы	Координаты, м		Метод определения координат и средняя квадратическая погрешность положения характерной точки (Mt), м	Описание обозначения точки
	X	Y		
1	2	3	4	5

ОПИСАНИЕ МЕСТОПОЛОЖЕНИЯ ГРАНИЦ <u>ПЗ-305 – ЗОНЫ РАЗМЕЩЕНИЯ ОБЪЕКТОВ ГОРОДСКОГО ТРАНСПОРТА</u> (наименование объекта)						
Сведения о местоположении измененных (уточненных) границ объекта						
1. Система координат <u>МСК-38, зона 3</u>						
2. Сведения о характерных точках границ объекта						
Обозначение характерных точек границ	Существующие координаты, м		Измененные (уточненные) координаты, м		Метод определения координат и средняя квадратическая погрешность положения характерной точки (Mt), м	Описание обозначения точки
	X	Y	X	Y		
1	2	3	4	5	6	7
1			394566.55	3325797.47		
2			394562.20	3325792.61		
3			394560.38	3325790.59		
4			394552.72	3325782.04		
5			394532.83	3325759.86		
6			394481.60	3325803.88		
7			394320.84	3325948.42		
8			394021.90	3326226.49		
9			394021.90	3326226.50		
10			393999.41	3326248.01		
11			393996.35	3326250.93		
12			393981.20	3326264.24		
13			393978.25	3326260.87		
14			393975.58	3326257.83		
15			393994.36	3326240.95		
16			393995.86	3326235.12		
17			393998.66	3326228.36		
18			394000.45	3326226.00		
19			394055.20	3326172.46		
20			394064.15	3326163.16		
21			394070.48	3326156.17		
22			394076.83	3326149.23		
23			394091.25	3326136.66		
24			394119.54	3326110.84		
25			394136.25	3326095.76		
26			394150.13	3326084.56		
27			394157.34	3326079.08		
28			394160.24	3326077.61		
29			394170.40	3326069.62		

30		394345.46	3325910.01
31		394363.43	3325893.73
32		394379.42	3325874.91
33		394395.25	3325855.69
34		394427.21	3325817.19
35		394443.43	3325797.99
36		394460.93	3325779.59
37		394479.59	3325762.94
38		394487.25	3325757.18
39		394500.95	3325747.25
40		394513.01	3325740.01
41		394523.74	3325734.49
42		394536.15	3325729.34
43		394548.02	3325725.24
44		394561.47	3325721.99
45		394564.23	3325721.53
46		394533.73	3325715.48
47		394519.45	3325712.65
48		394518.46	3325720.11
49		394463.80	3325712.82
50		394442.71	3325714.08
51		394424.43	3325717.60
52		394395.78	3325725.73
53		394372.71	3325734.83
54		394352.94	3325744.47
55		394331.03	3325759.58
56		394310.06	3325776.43
57		394296.90	3325788.96
58		394288.16	3325799.50
59		394273.45	3325822.02
60		394268.64	3325815.87
61		394264.43	3325812.77
62		394263.73	3325810.37
63		394258.65	3325804.93
64		394254.69	3325800.78
65		394250.84	3325796.85
66		394248.60	3325794.38
67		394244.34	3325789.67
68		394212.29	3325807.63
69		394181.34	3325788.80
70		394140.45	3325763.71
71		394083.18	3325732.39
72		394079.17	3325727.92
73		393909.48	3325880.21
74		393832.20	3325949.55
75		393752.03	3326022.12
76		393698.26	3326070.45
77		393692.05	3326076.18
78		393677.24	3326089.11
79		393638.93	3326124.22
80		393615.84	3326141.78
81		393548.15	3326203.08
82		393543.36	3326208.06

83		393542.97	3326207.63
84		393542.56	3326207.19
85		393534.15	3326197.84
86		393548.42	3326184.65
87		393551.89	3326188.87
88		393561.45	3326180.35
89		393561.46	3326180.34
90		393591.14	3326153.55
91		393662.40	3326089.14
92		393692.56	3326061.93
93		393698.19	3326056.86
94		393694.11	3326051.90
95		393745.27	3326017.29
96		393763.92	3326001.42
97		393777.97	3325987.95
98		393801.55	3325966.59
99		393814.70	3325945.48
100		393823.59	3325938.70
101		393826.78	3325942.31
102		393870.72	3325902.05
103		393867.87	3325898.80
104		393893.79	3325875.39
105		393896.96	3325878.40
106		393908.54	3325869.23
107		393904.89	3325865.30
108		393995.73	3325784.39
109		393994.84	3325782.88
110		394087.76	3325701.41
111		394098.78	3325696.35
112		394102.45	3325695.85
113		394105.54	3325693.32
114		394108.20	3325695.42
115		394122.26	3325684.07
116		394188.91	3325657.06
117		394200.08	3325649.95
118		394196.36	3325626.30
119		394195.97	3325623.82
120		394198.33	3325624.06
121		394225.43	3325626.77
122		394246.63	3325630.81
123		394237.79	3325627.44
124		394231.65	3325625.10
125		394215.37	3325618.89
126		394211.10	3325617.27
127		394204.73	3325614.53
128		394188.39	3325607.49
129		394179.55	3325603.67
130		394151.53	3325595.55
131		394140.65	3325593.52
132		394131.86	3325591.87
133		394114.06	3325589.83
134		394086.33	3325588.42
135		394058.49	3325589.70



136		394055.69	3325589.83
137		394029.09	3325593.57
138		394026.61	3325593.92
139		394006.50	3325598.73
140		393972.75	3325610.59
141		393944.22	3325623.10
142		393938.65	3325617.67
143		393883.66	3325564.06
144		393879.84	3325564.51
145		393874.29	3325565.59
146		393872.39	3325565.96
147		393856.48	3325572.94
148		393849.96	3325575.01
149		393840.15	3325578.33
150		393835.53	3325579.99
151		393832.80	3325581.26
152		393801.61	3325605.25
153		393799.78	3325608.76
154		393793.43	3325622.25
155		393764.58	3325653.29
156		393701.92	3325712.32
157		393704.48	3325714.59
158		393708.64	3325718.68
159		393705.19	3325721.98
160		393710.20	3325726.34
161		393711.87	3325727.78
162		393710.14	3325729.77
163		393706.43	3325733.22
164		393703.45	3325730.00
165		393699.58	3325733.60
166		393702.55	3325736.78
167		393698.30	3325740.76
168		393693.73	3325745.40
169		393684.08	3325742.86
170		393648.89	3325776.70
171		393611.07	3325813.33
172		393593.25	3325830.58
173		393586.20	3325837.42
174		393526.61	3325894.24
175		393450.47	3325809.89
176		393439.93	3325808.15
177		393433.91	3325800.64
178		393432.57	3325800.77
179		393430.11	3325801.38
180		393422.86	3325803.65
181		393418.32	3325805.63
182		393417.28	3325806.08
183		393415.45	3325806.88
184		393411.70	3325808.51
185		393403.79	3325811.78
186		393394.81	3325817.03
187		393387.67	3325822.75
188		393365.91	3325840.62

189		393361.67	3325844.29
190		393340.76	3325862.36
191		393316.34	3325883.21
192		393282.41	3325912.53
193		393279.42	3325915.11
194		393277.29	3325912.76
195		393277.08	3325912.52
196		393274.52	3325909.68
197		393277.82	3325906.70
198		393299.04	3325887.57
199		393310.14	3325879.12
200		393327.81	3325863.02
201		393330.62	3325860.48
202		393363.30	3325831.02
203		393366.17	3325828.59
204		393380.59	3325816.44
205		393392.64	3325807.24
206		393406.67	3325798.35
207		393430.97	3325773.02
208		393447.98	3325789.81
209		393451.01	3325786.89
210		393456.78	3325793.05
211		393493.95	3325832.71
212		393519.82	3325860.59
213		393526.53	3325867.96
214		393529.38	3325865.15
215		393575.75	3325820.57
216		393597.91	3325799.26
217		393593.35	3325793.27
218		393592.68	3325792.39
219		393597.96	3325791.75
220		393602.48	3325789.25
221		393603.04	3325789.77
222		393625.31	3325769.28
223		393627.05	3325767.31
224		393637.71	3325766.50
225		393657.23	3325748.32
226		393658.20	3325744.32
227		393677.51	3325726.22
228		393681.59	3325722.50
229		393682.24	3325721.91
230		393692.42	3325708.79
231		393693.31	3325707.71
232		393694.00	3325707.06
233		393757.99	3325647.72
234		393771.19	3325629.92
235		393786.75	3325608.94
236		393787.02	3325608.73
237		393836.89	3325569.24
238		393898.41	3325547.69
239		393898.13	3325545.85
240		393897.90	3325544.37
241		393897.65	3325542.72

242		393897.38	3325541.01
243		393918.03	3325536.77
244		393936.92	3325532.91
245		393988.08	3325528.52
246		394040.60	3325537.06
247		394084.44	3325551.18
248		394127.02	3325571.79
249		394143.64	3325579.22
250		394144.30	3325578.16
251		394145.09	3325576.77
252		394106.07	3325554.54
253		394085.74	3325544.58
254		394049.47	3325531.50
255		394028.12	3325525.94
256		394007.47	3325523.82
257		393976.96	3325523.39
258		393947.97	3325524.41
259		393904.12	3325519.51
260		393871.98	3325515.86
261		393830.65	3325483.16
262		393793.31	3325438.50
263		393810.55	3325423.04
264		393820.87	3325414.10
265		393834.56	3325402.25
266		393847.61	3325417.10
267		393848.99	3325418.69
268		393858.51	3325429.92
269		393867.78	3325434.30
270		393920.25	3325388.21
271		393902.39	3325368.77
272		393883.79	3325348.53
273		393893.59	3325342.37
274		393909.43	3325328.00
275		393795.25	3325204.96
276		393749.84	3325155.71
277		393706.82	3325107.81
278		393683.25	3325081.57
279		393674.11	3325071.40
280		393664.37	3325080.73
281		393613.20	3325023.99
282		393608.98	3325022.78
283		393606.41	3325025.53
284		393603.46	3325028.21
285		393599.73	3325023.24
286		393595.82	3325018.04
287		393582.01	3325000.42
288		393580.36	3324998.30
289		393573.63	3324992.43
290		393580.01	3324988.30
291		393582.40	3324986.71
292		393585.11	3324984.94
293		393570.04	3324964.83
294		393551.98	3324941.33

295		393534.94	3324919.00
296		393521.31	3324900.90
297		393520.19	3324899.78
298		393520.71	3324886.38
299		393521.65	3324863.96
300		393522.58	3324842.21
301		393522.63	3324841.28
302		393524.58	3324796.45
303		393524.65	3324794.89
304		393525.12	3324783.20
305		393525.14	3324782.69
306		393526.35	3324753.76
307		393526.53	3324749.47
308		393527.73	3324722.21
309		393528.33	3324706.34
310		393528.44	3324703.77
311		393530.20	3324657.35
312		393530.23	3324656.58
313		393531.09	3324634.24
314		393531.26	3324629.68
315		393594.44	3324631.15
316		393599.77	3324635.81
317		393600.21	3324634.00
318		393611.61	3324587.24
319		393614.50	3324559.18
320		393619.47	3324535.17
321		393621.96	3324511.07
322		393622.03	3324510.31
323		393626.54	3324460.72
324		393627.55	3324440.76
325		393628.93	3324410.73
326		393631.20	3324364.31
327		393632.93	3324327.23
328		393636.49	3324250.99
329		393648.03	3324250.88
330		393644.44	3324327.76
331		393643.53	3324347.30
332		393642.71	3324364.87
333		393640.43	3324411.28
334		393639.04	3324441.31
335		393638.04	3324461.56
336		393633.48	3324511.49
337		393630.84	3324536.99
338		393625.72	3324561.74
339		393615.70	3324600.63
340		393629.32	3324611.12
341		393636.49	3324616.64
342		393661.74	3324636.07
343		393691.82	3324605.46
344		393705.18	3324618.53
345		393739.94	3324582.93
346		393728.84	3324572.00
347		393869.07	3324457.52

348		393872.07	3324454.50
349		393877.56	3324460.49
350		393654.70	3324672.08
351		393601.52	3324723.72
352		393590.64	3324740.27
353		393585.70	3324752.26
354		393570.65	3324802.38
355		393567.81	3324867.04
356		393566.96	3324909.08
357		393573.57	3324935.07
358		393580.80	3324952.85
359		393584.02	3324959.82
360		393592.92	3324979.06
361		393594.97	3324983.50
362		393597.89	3324978.85
363		393599.64	3324980.66
364		393601.43	3324981.66
365		393675.02	3325042.66
366		393686.47	3325052.15
367		393718.73	3325078.89
368		393742.21	3325098.56
369		393764.10	3325116.92
370		393770.47	3325122.25
371		393808.32	3325157.49
372		393822.50	3325173.16
373		393831.65	3325183.26
374		393841.76	3325194.44
375		393857.44	3325211.75
376		393877.89	3325224.54
377		393893.07	3325234.03
378		393922.15	3325252.21
379		393920.67	3325253.94
380		393915.53	3325259.89
381		393908.01	3325268.61
382		393905.36	3325271.70
383		393901.64	3325276.01
384		393900.84	3325276.95
385		393918.01	3325298.70
386		393919.43	3325300.50
387		393923.73	3325305.96
388		393925.11	3325307.68
389		393946.88	3325335.23
390		393961.81	3325354.12
391		394000.69	3325401.99
392		394023.69	3325430.32
393		394068.08	3325485.29
394		394071.69	3325489.76
395		394101.45	3325521.77
396		394104.95	3325525.54
397		394120.87	3325542.67
398		394164.55	3325580.43
399		394174.33	3325584.31
400		394206.26	3325596.98

401		394210.48	3325598.65
402		394256.55	3325621.51
403		394285.17	3325633.26
404		394311.41	3325644.04
405		394420.10	3325679.66
406		394420.77	3325675.02
407		394441.15	3325683.43
408		394484.90	3325691.35
409		394545.93	3325697.56
410		394629.61	3325714.11
411		394654.03	3325718.94
412		394675.79	3325723.28
413		394815.20	3325754.25
414		394830.69	3325755.78
415		394856.67	3325759.27
416		394924.61	3325772.63
417		394950.72	3325777.76
418		395014.52	3325790.04
419		395036.72	3325794.99
420		395045.13	3325799.90
421		395050.78	3325803.20
422		395059.39	3325807.38
423		395065.65	3325809.46
424		395068.29	3325808.15
425		395080.16	3325815.85
426		395098.66	3325827.72
427		395113.90	3325837.50
428		395129.09	3325847.20
429		395144.15	3325856.93
430		395159.28	3325866.64
431		395174.49	3325876.21
432		395189.61	3325885.92
433		395194.74	3325889.08
434		395199.95	3325892.05
435		395205.39	3325894.62
436		395221.87	3325901.44
437		395234.85	3325906.70
438		395264.49	3325918.92
439		395283.30	3325922.90
440		395298.93	3325921.20
441		395311.31	3325922.24
442		395340.21	3325916.16
443		395367.09	3325908.65
444		395381.24	3325902.25
445		395362.83	3325930.53
446		395342.67	3325936.01
447		395306.50	3325940.44
448		395279.50	3325939.41
449		395230.17	3325924.40
450		395215.93	3325916.45
451		395205.49	3325910.73
452		395194.95	3325904.80
453		395184.47	3325898.70

454			395170.56	3325890.93	
455			395160.41	3325884.58	
456			395149.98	3325878.73	
457			395140.06	3325872.05	
458			395130.18	3325865.17	
459			395120.09	3325858.38	
460			395110.17	3325851.82	
461			395103.35	3325847.49	
462			395088.06	3325837.94	
463			395072.75	3325828.40	
464			395072.70	3325828.38	
465			395062.53	3325822.09	
466			395057.06	3325819.51	
467			395051.50	3325817.38	
468			395045.70	3325815.45	
469			395028.46	3325810.32	
470			395011.09	3325805.23	
471			394987.41	3325801.63	
472			394969.64	3325798.98	
473			394951.81	3325796.34	
474			394933.78	3325793.72	
475			394881.47	3325785.93	
476			394880.70	3325789.76	
477			394834.54	3325780.32	
478			394811.35	3325775.58	
479			394785.68	3325771.66	
480			394776.97	3325770.90	
481			394750.57	3325770.11	
482			394744.92	3325770.35	
483			394717.98	3325772.53	
484			394697.84	3325773.12	
485			394685.82	3325773.91	
486			394652.49	3325787.53	
487			394646.69	3325789.75	
488			394612.38	3325813.83	
489			394609.03	3325816.12	
490			394597.80	3325826.49	
491			394594.51	3325828.65	
492			394583.22	3325816.07	
493			394575.66	3325807.64	
1			394566.55	3325797.47	

## 3. Сведения о характерных точках части (частей) границы объекта

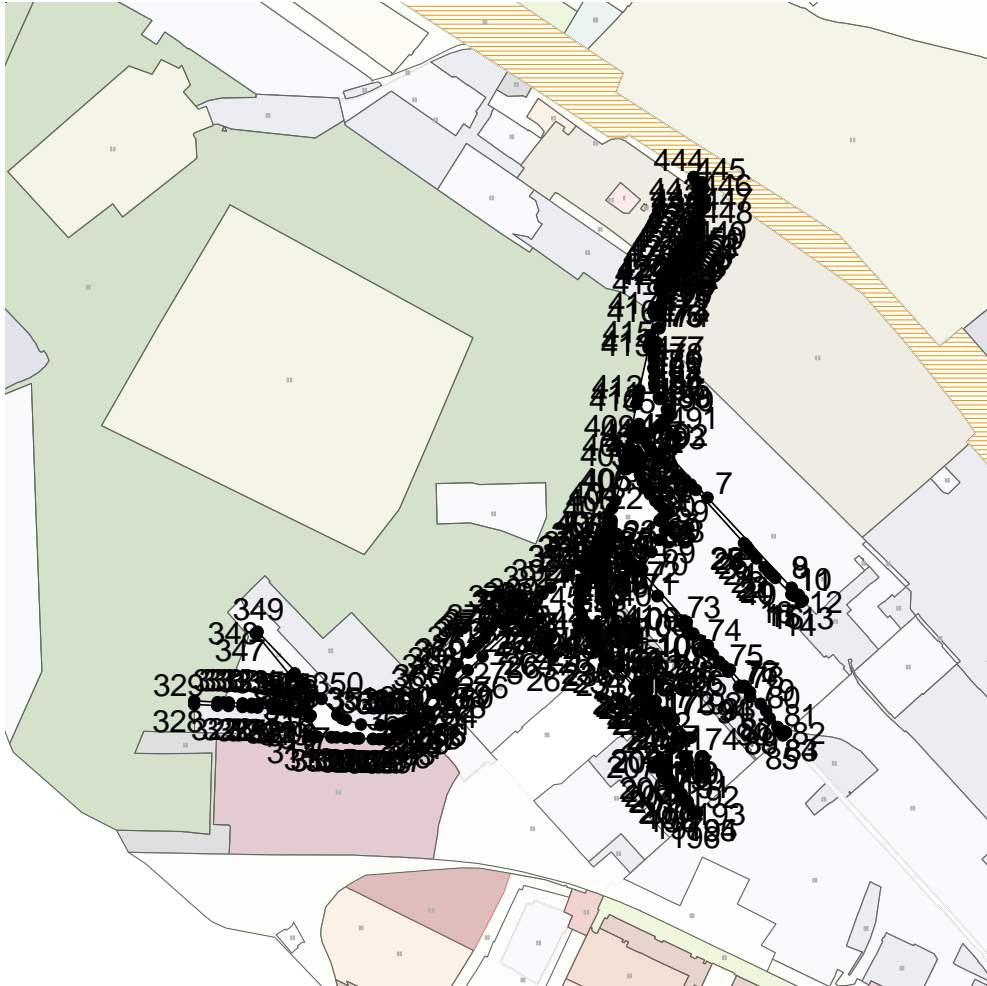
Обозначение характерных точек части границ	Существующие координаты, м		Измененные (уточненные) координаты, м		Метод определения координат и средняя квадратическая погрешность положения характерной	Описание обозначения точки
	X	Y	X	Y		

					точки (Mt), м	
1	2	3	4	5	6	7



ОПИСАНИЕ МЕСТОПОЛОЖЕНИЯ ГРАНИЦ  
ПЗ-305 – ЗОНЫ РАЗМЕЩЕНИЯ ОБЪЕКТОВ ГОРОДСКОГО ТРАНСПОРТА  
(наименование объекта)

План границ объекта

Масштаб 1: 25000

Используемые условные знаки и обозначения:

Подпись \_\_\_\_\_ Дата " \_\_ " \_\_\_\_\_ г.

Место для оттиска печати (при наличии) лица, составившего описание местоположения границ объекта

ОПИСАНИЕ МЕСТОПОЛОЖЕНИЯ ГРАНИЦ <u>ПЗ-305 – ЗОНЫ РАЗМЕЩЕНИЯ ОБЪЕКТОВ ГОРОДСКОГО ТРАНСПОРТА</u> (наименование объекта местоположение границ, которого описано (далее - объект)		
Сведения об объекте		
N п/п	Характеристики объекта	Описание характеристик
1	2	3
1	Местоположение объекта	Российская Федерация, Иркутская область, город Иркутск
2	Площадь объекта +/- величина погрешности определения площади (P +/- Дельта P)	132536+/- 0
3	Иные характеристики объекта	ПЭ Л-04-16

ОПИСАНИЕ МЕСТОПОЛОЖЕНИЯ ГРАНИЦ  
ПЗ-305 – ЗОНЫ РАЗМЕЩЕНИЯ ОБЪЕКТОВ ГОРОДСКОГО ТРАНСПОРТА  
 (наименование объекта)

Сведения о местоположении границ объекта

1. Система координат МСК-38, зона 3

2. Сведения о характерных точках границ объекта

Обозначение характерных точек границ	Координаты, м		Метод определения координат и средняя квадратическая погрешность положения характерной точки (Mt), м	Описание обозначения точки
	X	Y		
1	2	3	4	5
1	393317.90	3325373.60	0.3	-
2	393307.98	3325382.56	0.3	-
3	393195.13	3325484.61	0.3	-
4	393188.16	3325490.91	0.3	-
5	393180.30	3325498.02	0.3	-
6	393143.98	3325530.87	0.3	-
7	393116.83	3325555.42	0.3	-
8	393111.06	3325560.64	0.3	-
9	393102.74	3325568.16	0.3	-
10	393099.04	3325571.51	0.3	-
11	393107.41	3325581.17	0.3	-
12	393149.34	3325629.47	0.3	-
13	393103.91	3325670.90	0.3	-
14	393079.47	3325693.19	0.3	-
15	393063.27	3325675.21	0.3	-
16	393060.11	3325671.70	0.3	-
17	393039.86	3325649.24	0.3	-

18	393039.86	3325649.23	0.3	-
19	393049.98	3325625.99	0.3	-
20	393042.53	3325622.60	0.3	-
21	393007.08	3325606.50	0.3	-
22	393003.97	3325605.09	0.3	-
23	393013.14	3325580.45	0.3	-
24	393016.85	3325569.62	0.3	-
25	393019.08	3325563.12	0.3	-
26	393023.94	3325548.91	0.3	-
27	393038.76	3325505.66	0.3	-
28	393043.88	3325490.67	0.3	-
29	393044.23	3325489.42	0.3	-
30	393060.21	3325427.36	0.3	-
31	393074.25	3325372.78	0.3	-
32	393082.31	3325341.47	0.3	-
33	393087.59	3325315.84	0.3	-
34	393089.52	3325306.44	0.3	-
35	393090.93	3325299.12	0.3	-
36	393092.83	3325290.33	0.3	-
37	393095.75	3325273.84	0.3	-
38	393098.88	3325256.09	0.3	-
39	393110.81	3325188.30	0.3	-
40	393119.40	3325106.73	0.3	-
41	393125.05	3325041.05	0.3	-
42	393212.00	3325056.12	0.3	-
43	393218.94	3325056.75	0.3	-
44	393235.87	3325058.29	0.3	-
45	393257.80	3325064.45	0.3	-
46	393330.99	3325085.09	0.3	-

47	393338.31	3325087.16	0.3	-
48	393368.57	3325102.27	0.3	-
49	393379.70	3325107.76	0.3	-
50	393409.97	3325127.83	0.3	-
51	393380.90	3325143.73	0.3	-
52	393448.64	3325222.23	0.3	-
53	393435.69	3325234.53	0.3	-
54	393440.61	3325240.21	0.3	-
55	393451.47	3325252.81	0.3	-
56	393434.48	3325268.17	0.3	-
57	393398.78	3325300.46	0.3	-
58	393357.37	3325337.90	0.3	-
59	393318.99	3325372.61	0.3	-
1	393317.90	3325373.60	0.3	-
3. Сведения о характерных точках части (частей) границы объекта				
Обозначение характерных точек части границы	Координаты, м		Метод определения координат и средняя квадратическая погрешность положения характерной точки (Mt), м	Описание обозначения точки
	X	Y		
1	2	3	4	5

ОПИСАНИЕ МЕСТОПОЛОЖЕНИЯ ГРАНИЦ <u>ПЗ-305 – ЗОНЫ РАЗМЕЩЕНИЯ ОБЪЕКТОВ ГОРОДСКОГО ТРАНСПОРТА</u> (наименование объекта)						
Сведения о местоположении измененных (уточненных) границ объекта						
1. Система координат <u>МСК-38, зона 3</u>						
2. Сведения о характерных точках границ объекта						
Обозначение характерных точек границ	Существующие координаты, м		Измененные (уточненные) координаты, м		Метод определения координат и средняя квадратическая погрешность положения характерной точки (Mt), м	Описание обозначения точки
	X	Y	X	Y		
1	2	3	4	5	6	7
1			393317.90	3325373.60		
2			393307.98	3325382.56		
3			393195.13	3325484.61		
4			393188.16	3325490.91		
5			393180.30	3325498.02		
6			393143.98	3325530.87		
7			393116.83	3325555.42		
8			393111.06	3325560.64		
9			393102.74	3325568.16		
10			393099.04	3325571.51		
11			393107.41	3325581.17		
12			393149.34	3325629.47		
13			393103.91	3325670.90		
14			393079.47	3325693.19		
15			393063.27	3325675.21		
16			393060.11	3325671.70		
17			393039.86	3325649.24		
18			393039.86	3325649.23		
19			393049.98	3325625.99		
20			393042.53	3325622.60		
21			393007.08	3325606.50		
22			393003.97	3325605.09		
23			393013.14	3325580.45		
24			393016.85	3325569.62		
25			393019.08	3325563.12		
26			393023.94	3325548.91		
27			393038.76	3325505.66		
28			393043.88	3325490.67		
29			393044.23	3325489.42		

30			393060.21	3325427.36		
31			393074.25	3325372.78		
32			393082.31	3325341.47		
33			393087.59	3325315.84		
34			393089.52	3325306.44		
35			393090.93	3325299.12		
36			393092.83	3325290.33		
37			393095.75	3325273.84		
38			393098.88	3325256.09		
39			393110.81	3325188.30		
40			393119.40	3325106.73		
41			393125.05	3325041.05		
42			393212.00	3325056.12		
43			393218.94	3325056.75		
44			393235.87	3325058.29		
45			393257.80	3325064.45		
46			393330.99	3325085.09		
47			393338.31	3325087.16		
48			393368.57	3325102.27		
49			393379.70	3325107.76		
50			393409.97	3325127.83		
51			393380.90	3325143.73		
52			393448.64	3325222.23		
53			393435.69	3325234.53		
54			393440.61	3325240.21		
55			393451.47	3325252.81		
56			393434.48	3325268.17		
57			393398.78	3325300.46		
58			393357.37	3325337.90		
59			393318.99	3325372.61		
1			393317.90	3325373.60		

## 3. Сведения о характерных точках части (частей) границы объекта

Обозначение характерных точек части границ	Существующие координаты, м		Измененные (уточненные) координаты, м		Метод определения координат и средняя квадратическая погрешность положения характерной точки (Mt), м	Описание обозначения точки
	X	Y	X	Y		
1	2	3	4	5	6	7

ОПИСАНИЕ МЕСТОПОЛОЖЕНИЯ ГРАНИЦ  
ПЗ-305 – ЗОНЫ РАЗМЕЩЕНИЯ ОБЪЕКТОВ ГОРОДСКОГО ТРАНСПОРТА  
(наименование объекта)

План границ объекта

Масштаб 1: 10000

Используемые условные знаки и обозначения:

Подпись \_\_\_\_\_ Дата " \_\_ " \_\_\_\_\_ г.

Место для оттиска печати (при наличии) лица, составившего описание местоположения границ объекта



ОПИСАНИЕ МЕСТОПОЛОЖЕНИЯ ГРАНИЦ <u>СНЗ-703 – ЗОНЫ РЕЖИМНЫХ ОБЪЕКТОВ</u> (наименование объекта местоположение границ, которого описано (далее - объект)		
Сведения об объекте		
N п/п	Характеристики объекта	Описание характеристик
1	2	3
1	Местоположение объекта	Российская Федерация, Иркутская область, город Иркутск
2	Площадь объекта +/- величина погрешности определения площади (P +/- Дельта P)	12041+/- 0
3	Иные характеристики объекта	ПЭ Л-04-16

ОПИСАНИЕ МЕСТОПОЛОЖЕНИЯ ГРАНИЦ СНЗ-703 – ЗОНЫ РЕЖИМНЫХ ОБЪЕКТОВ (наименование объекта)				
Сведения о местоположении границ объекта				
1. Система координат <u>МСК-38, зона 3</u>				
2. Сведения о характерных точках границ объекта				
Обозначение характерных точек границ	Координаты, м		Метод определения координат и средняя квадратическая погрешность положения характерной точки (Mt), м	Описание обозначения точки
	X	Y		
1	2	3	4	5
1	393260.47	3325894.09	0.3	-
2	393196.62	3325823.22	0.3	-
3	393199.67	3325820.17	0.3	-
4	393224.88	3325794.99	0.3	-
5	393270.10	3325749.84	0.3	-
6	393283.69	3325737.31	0.3	-
7	393286.11	3325738.18	0.3	-
8	393296.00	3325748.86	0.3	-
9	393297.87	3325750.96	0.3	-
10	393307.01	3325761.17	0.3	-
11	393328.80	3325787.12	0.3	-
12	393350.67	3325811.34	0.3	-
13	393284.63	3325871.91	0.3	-
1	393260.47	3325894.09	0.3	-
3. Сведения о характерных точках части (частей) границы объекта				
Обозначение характерных точек части границы	Координаты, м		Метод определения координат и средняя квадратическая погрешность	Описание обозначения точки
	X	Y		

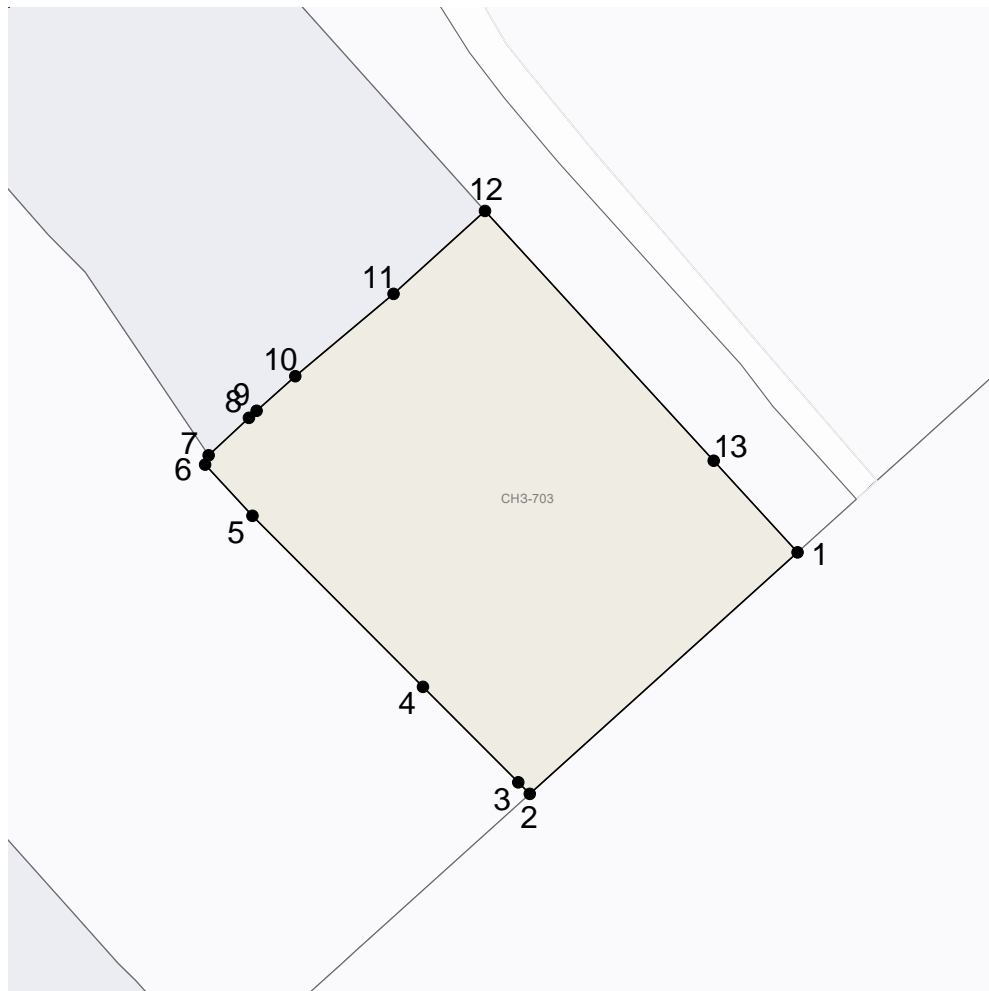
			положения характерной точки (Mt), м	
1	2	3	4	5

ОПИСАНИЕ МЕСТОПОЛОЖЕНИЯ ГРАНИЦ СНЗ-703 – ЗОНЫ РЕЖИМНЫХ ОБЪЕКТОВ (наименование объекта)						
Сведения о местоположении измененных (уточненных) границ объекта						
1. Система координат <u>МСК-38, зона 3</u>						
2. Сведения о характерных точках границ объекта						
Обозначение характерных точек границ	Существующие координаты, м		Измененные (уточненные) координаты, м		Метод определения координат и средняя квадратическая погрешность положения характерной точки (Mt), м	Описание обозначения точки
	X	Y	X	Y		
1	2	3	4	5	6	7
1			393260.47	3325894.09		
2			393196.62	3325823.22		
3			393199.67	3325820.17		
4			393224.88	3325794.99		
5			393270.10	3325749.84		
6			393283.69	3325737.31		
7			393286.11	3325738.18		
8			393296.00	3325748.86		
9			393297.87	3325750.96		
10			393307.01	3325761.17		
11			393328.80	3325787.12		
12			393350.67	3325811.34		
13			393284.63	3325871.91		
1			393260.47	3325894.09		
3. Сведения о характерных точках части (частей) границы объекта						
Обозначение характерных точек части границ	Существующие координаты, м		Измененные (уточненные) координаты, м		Метод определения координат и средняя квадратическая погрешность положения характерной точки (Mt), м	Описание обозначения точки
	X	Y	X	Y		
1	2	3	4	5	6	7

--	--	--	--	--	--	--	--

ОПИСАНИЕ МЕСТОПОЛОЖЕНИЯ ГРАНИЦ  
СНЗ-703 – ЗОНЫ РЕЖИМНЫХ ОБЪЕКТОВ  
(наименование объекта)

План границ объекта

Масштаб 1: 2000

Используемые условные знаки и обозначения:

Подпись \_\_\_\_\_ Дата "\_\_\_" \_\_\_\_\_ г.

Место для оттиска печати (при наличии) лица, составившего описание местоположения границ объекта

ОПИСАНИЕ МЕСТОПОЛОЖЕНИЯ ГРАНИЦ <u>ОДЗ-201 – ЗОНЫ ДЕЛОВОГО, ОБЩЕСТВЕННОГО И КОММЕРЧЕСКОГО НАЗНАЧЕНИЯ</u> (наименование объекта местоположение границ, которого описано (далее - объект)		
Сведения об объекте		
N п/п	Характеристики объекта	Описание характеристик
1	2	3
1	Местоположение объекта	Российская Федерация, Иркутская область, город Иркутск
2	Площадь объекта +/- величина погрешности определения площади (P +/- Дельта P)	12518+/- 0
3	Иные характеристики объекта	ПЭ Л-04-17

ОПИСАНИЕ МЕСТОПОЛОЖЕНИЯ ГРАНИЦ <u>ОДЗ-201 – ЗОНЫ ДЕЛОВОГО, ОБЩЕСТВЕННОГО И КОММЕРЧЕСКОГО НАЗНАЧЕНИЯ</u> (наименование объекта)				
Сведения о местоположении границ объекта				
1. Система координат <u>МСК-38, зона 3</u>				
2. Сведения о характерных точках границ объекта				
Обозначение характерных точек границ	Координаты, м		Метод определения координат и средняя квадратическая погрешность положения характерной точки (Mt), м	Описание обозначения точки
	X	Y		
1	2	3	4	5
1	393023.94	3325548.91	0.3	-
2	393019.08	3325563.12	0.3	-
3	393016.85	3325569.62	0.3	-
4	393013.14	3325580.45	0.3	-
5	393003.97	3325605.09	0.3	-
6	392988.38	3325598.01	0.3	-
7	392986.82	3325597.30	0.3	-
8	392960.04	3325585.13	0.3	-
9	392957.58	3325590.11	0.3	-
10	392944.85	3325584.00	0.3	-
11	392900.17	3325562.51	0.3	-
12	392891.81	3325558.49	0.3	-
13	392876.12	3325550.95	0.3	-
14	392871.99	3325548.97	0.3	-
15	392892.99	3325502.21	0.3	-
16	392900.63	3325486.37	0.3	-
17	392909.06	3325489.96	0.3	-



18	392918.86	3325493.85	0.3	-
19	392937.34	3325501.49	0.3	-
20	392947.90	3325480.45	0.3	-
21	392950.88	3325473.81	0.3	-
22	392999.08	3325491.27	0.3	-
23	393026.78	3325501.31	0.3	-
24	393017.91	3325527.85	0.3	-
25	393012.20	3325544.94	0.3	-
1	393023.94	3325548.91	0.3	-
3. Сведения о характерных точках части (частей) границы объекта				
Обозначение характерных точек части границы	Координаты, м		Метод определения координат и средняя квадратическая погрешность положения характерной точки (Mt), м	Описание обозначения точки
	X	Y		
1	2	3	4	5

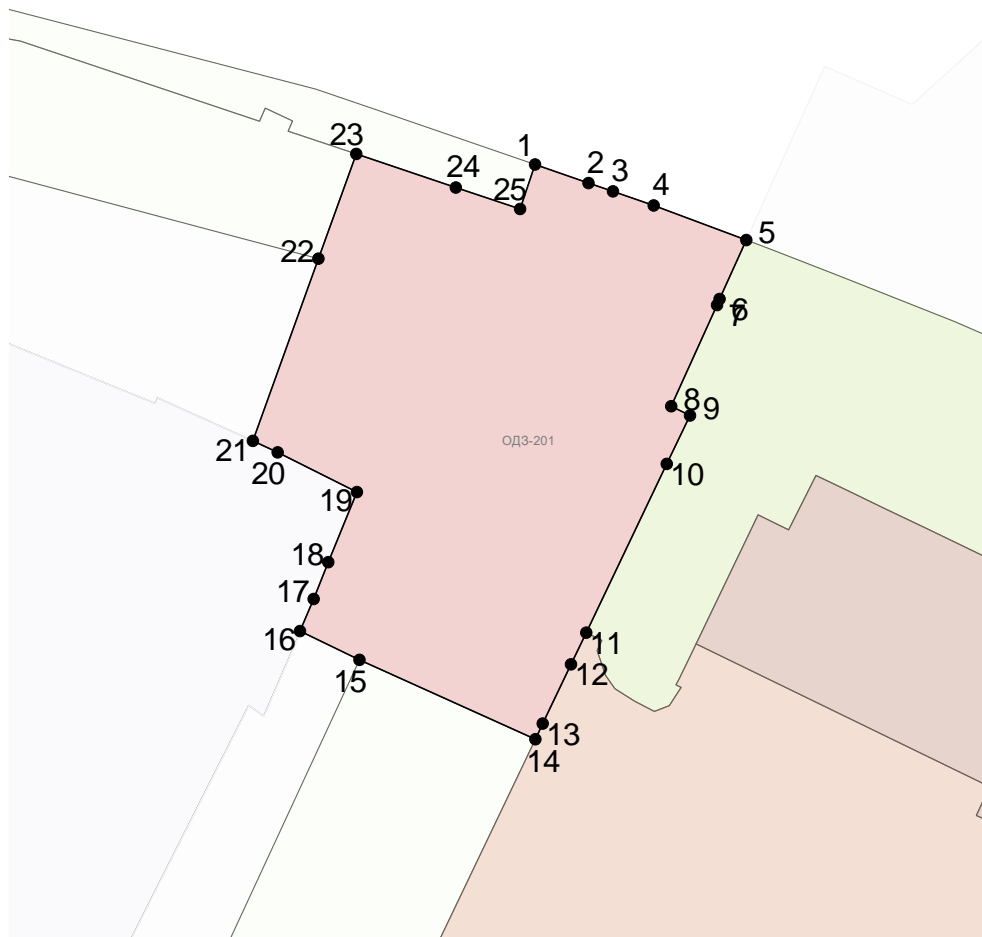
ОПИСАНИЕ МЕСТОПОЛОЖЕНИЯ ГРАНИЦ <u>ОДЗ-201 – ЗОНЫ ДЕЛОВОГО, ОБЩЕСТВЕННОГО И КОММЕРЧЕСКОГО НАЗНАЧЕНИЯ</u> (наименование объекта)						
Сведения о местоположении измененных (уточненных) границ объекта						
1. Система координат <u>МСК-38, зона 3</u>						
2. Сведения о характерных точках границ объекта						
Обозначение характерных точек границ	Существующие координаты, м		Измененные (уточненные) координаты, м		Метод определения координат и средняя квадратическая погрешность положения характерной точки (Mt), м	Описание обозначения точки
	X	Y	X	Y		
1	2	3	4	5	6	7
1			393023.94	3325548.91		
2			393019.08	3325563.12		
3			393016.85	3325569.62		
4			393013.14	3325580.45		
5			393003.97	3325605.09		
6			392988.38	3325598.01		
7			392986.82	3325597.30		
8			392960.04	3325585.13		
9			392957.58	3325590.11		
10			392944.85	3325584.00		
11			392900.17	3325562.51		
12			392891.81	3325558.49		
13			392876.12	3325550.95		
14			392871.99	3325548.97		
15			392892.99	3325502.21		
16			392900.63	3325486.37		
17			392909.06	3325489.96		
18			392918.86	3325493.85		
19			392937.34	3325501.49		
20			392947.90	3325480.45		
21			392950.88	3325473.81		
22			392999.08	3325491.27		
23			393026.78	3325501.31		
24			393017.91	3325527.85		
25			393012.20	3325544.94		
1			393023.94	3325548.91		

3. Сведения о характерных точках части (частей) границы объекта

Обозначение характерных точек части границ	Существующие координаты, м		Измененные (уточненные) координаты, м		Метод определения координат и средняя квадратическая погрешность положения характерной точки (Mt), м	Описание обозначения точки
	X	Y	X	Y		
1	2	3	4	5	6	7

ОПИСАНИЕ МЕСТОПОЛОЖЕНИЯ ГРАНИЦ  
ОДЗ-201 – ЗОНЫ ДЕЛОВОГО, ОБЩЕСТВЕННОГО И КОММЕРЧЕСКОГО НАЗНАЧЕНИЯ  
(наименование объекта)

План границ объекта



Масштаб 1: 2000

Используемые условные знаки и обозначения:

Подпись \_\_\_\_\_ Дата "\_\_\_" \_\_\_\_\_ г.

Место для оттиска печати (при наличии) лица, составившего описание местоположения границ объекта

ОПИСАНИЕ МЕСТОПОЛОЖЕНИЯ ГРАНИЦ <u>ПЗ-303 – ЗОНЫ РАЗМЕЩЕНИЯ КОММУНАЛЬНЫХ И СКЛАДСКИХ ОБЪЕКТОВ</u> (наименование объекта местоположение границ, которого описано (далее - объект)		
Сведения об объекте		
N п/п	Характеристики объекта	Описание характеристик
1	2	3
1	Местоположение объекта	Российская Федерация, Иркутская область, город Иркутск
2	Площадь объекта +/- величина погрешности определения площади (P +/- Дельта P)	35833+/- 0
3	Иные характеристики объекта	ПЭ Л-04-17

ОПИСАНИЕ МЕСТОПОЛОЖЕНИЯ ГРАНИЦ <u>ПЗ-303 – ЗОНЫ РАЗМЕЩЕНИЯ КОММУНАЛЬНЫХ И СКЛАДСКИХ ОБЪЕКТОВ</u> (наименование объекта)				
Сведения о местоположении границ объекта				
1. Система координат <u>МСК-38, зона 3</u>				
2. Сведения о характерных точках границ объекта				
Обозначение характерных точек границ	Координаты, м		Метод определения координат и средняя квадратическая погрешность положения характерной точки (Mt), м	Описание обозначения точки
	X	Y		
1	2	3	4	5
1	392950.88	3325473.81	0.3	-
2	392947.90	3325480.45	0.3	-
3	392937.34	3325501.49	0.3	-
4	392918.86	3325493.85	0.3	-
5	392909.06	3325489.96	0.3	-
6	392900.63	3325486.37	0.3	-
7	392897.53	3325485.13	0.3	-
8	392878.12	3325476.70	0.3	-
9	392880.99	3325472.70	0.3	-
10	392783.31	3325423.12	0.3	-
11	392714.33	3325387.32	0.3	-
12	392707.48	3325383.91	0.3	-
13	392708.22	3325382.70	0.3	-
14	392710.16	3325383.59	0.3	-
15	392713.09	3325377.78	0.3	-
16	392715.11	3325378.83	0.3	-
17	392720.80	3325369.42	0.3	-

18	392748.41	3325323.81	0.3	-
19	392750.45	3325320.45	0.3	-
20	392761.52	3325302.17	0.3	-
21	392764.91	3325297.23	0.3	-
22	392765.03	3325293.48	0.3	-
23	392773.60	3325277.98	0.3	-
24	392779.54	3325267.29	0.3	-
25	392781.67	3325267.92	0.3	-
26	392783.64	3325263.63	0.3	-
27	392786.70	3325265.51	0.3	-
28	392793.09	3325268.69	0.3	-
29	392890.14	3325312.02	0.3	-
30	392913.06	3325322.66	0.3	-
31	392971.69	3325349.67	0.3	-
32	392975.38	3325351.37	0.3	-
33	392977.71	3325360.67	0.3	-
34	392978.73	3325364.70	0.3	-
35	392975.51	3325372.02	0.3	-
36	392988.91	3325378.33	0.3	-
37	392984.96	3325388.10	0.3	-
38	392984.41	3325389.45	0.3	-
39	392960.84	3325447.72	0.3	-
40	392962.23	3325448.39	0.3	-
1	392950.88	3325473.81	0.3	-

3. Сведения о характерных точках части (частей) границы объекта

Обозначение характерных точек части границы	Координаты, м		Метод определения координат и средняя квадратическая погрешность положения характерной точки (Mt), м	Описание обозначения точки
	X	Y		

1	2	3	4	5



ОПИСАНИЕ МЕСТОПОЛОЖЕНИЯ ГРАНИЦ <u>ПЗ-303 – ЗОНЫ РАЗМЕЩЕНИЯ КОММУНАЛЬНЫХ И СКЛАДСКИХ ОБЪЕКТОВ</u> (наименование объекта)						
Сведения о местоположении измененных (уточненных) границ объекта						
1. Система координат <u>МСК-38, зона 3</u>						
2. Сведения о характерных точках границ объекта						
Обозначение характерных точек границ	Существующие координаты, м		Измененные (уточненные) координаты, м		Метод определения координат и средняя квадратическая погрешность положения характерной точки (Mt), м	Описание обозначения точки
	X	Y	X	Y		
1	2	3	4	5	6	7
1			392950.88	3325473.81		
2			392947.90	3325480.45		
3			392937.34	3325501.49		
4			392918.86	3325493.85		
5			392909.06	3325489.96		
6			392900.63	3325486.37		
7			392897.53	3325485.13		
8			392878.12	3325476.70		
9			392880.99	3325472.70		
10			392783.31	3325423.12		
11			392714.33	3325387.32		
12			392707.48	3325383.91		
13			392708.22	3325382.70		
14			392710.16	3325383.59		
15			392713.09	3325377.78		
16			392715.11	3325378.83		
17			392720.80	3325369.42		
18			392748.41	3325323.81		
19			392750.45	3325320.45		
20			392761.52	3325302.17		
21			392764.91	3325297.23		
22			392765.03	3325293.48		
23			392773.60	3325277.98		
24			392779.54	3325267.29		
25			392781.67	3325267.92		
26			392783.64	3325263.63		
27			392786.70	3325265.51		
28			392793.09	3325268.69		
29			392890.14	3325312.02		

30			392913.06	3325322.66		
31			392971.69	3325349.67		
32			392975.38	3325351.37		
33			392977.71	3325360.67		
34			392978.73	3325364.70		
35			392975.51	3325372.02		
36			392988.91	3325378.33		
37			392984.96	3325388.10		
38			392984.41	3325389.45		
39			392960.84	3325447.72		
40			392962.23	3325448.39		
1			392950.88	3325473.81		
3. Сведения о характерных точках части (частей) границы объекта						
Обозначение характерных точек части границ	Существующие координаты, м		Измененные (уточненные) координаты, м		Метод определения координат и средняя квадратическая погрешность положения характерной точки (Mt), м	Описание обозначения точки
	X	Y	X	Y		
1	2	3	4	5	6	7

ОПИСАНИЕ МЕСТОПОЛОЖЕНИЯ ГРАНИЦ  
ПЗ-303 – ЗОНЫ РАЗМЕЩЕНИЯ КОММУНАЛЬНЫХ И СКЛАДСКИХ ОБЪЕКТОВ  
(наименование объекта)

План границ объекта



Масштаб 1: 5000

Используемые условные знаки и обозначения:

Подпись \_\_\_\_\_ Дата " \_\_ " \_\_\_\_\_ г.

Место для оттиска печати (при наличии) лица, составившего описание местоположения границ объекта

ОПИСАНИЕ МЕСТОПОЛОЖЕНИЯ ГРАНИЦ <u>ПЗ-305 – ЗОНЫ РАЗМЕЩЕНИЯ ОБЪЕКТОВ ГОРОДСКОГО ТРАНСПОРТА</u> (наименование объекта местоположение границ, которого описано (далее - объект)		
Сведения об объекте		
N п/п	Характеристики объекта	Описание характеристик
1	2	3
1	Местоположение объекта	Российская Федерация, Иркутская область, город Иркутск
2	Площадь объекта +/- величина погрешности определения площади (P +/- Дельта P)	63439+/- 0
3	Иные характеристики объекта	ПЭ Л-04-17

ОПИСАНИЕ МЕСТОПОЛОЖЕНИЯ ГРАНИЦ  
ПЗ-305 – ЗОНЫ РАЗМЕЩЕНИЯ ОБЪЕКТОВ ГОРОДСКОГО ТРАНСПОРТА  
 (наименование объекта)

Сведения о местоположении границ объекта

1. Система координат МСК-38, зона 3

2. Сведения о характерных точках границ объекта

Обозначение характерных точек границ	Координаты, м		Метод определения координат и средняя квадратическая погрешность положения характерной точки (Mt), м	Описание обозначения точки
	X	Y		
1	2	3	4	5
1	392999.08	3325491.27	0.3	-
2	392950.88	3325473.81	0.3	-
3	392962.23	3325448.39	0.3	-
4	392960.84	3325447.72	0.3	-
5	392984.41	3325389.45	0.3	-
6	392984.96	3325388.10	0.3	-
7	392988.91	3325378.33	0.3	-
8	392975.51	3325372.02	0.3	-
9	392978.73	3325364.70	0.3	-
10	392977.71	3325360.67	0.3	-
11	392975.38	3325351.37	0.3	-
12	392971.69	3325349.67	0.3	-
13	392913.06	3325322.66	0.3	-
14	392890.14	3325312.02	0.3	-
15	392793.09	3325268.69	0.3	-
16	392786.70	3325265.51	0.3	-
17	392783.64	3325263.63	0.3	-

18	392781.67	3325267.92	0.3	-
19	392779.54	3325267.29	0.3	-
20	392773.60	3325277.98	0.3	-
21	392765.03	3325293.48	0.3	-
22	392764.91	3325297.23	0.3	-
23	392761.52	3325302.17	0.3	-
24	392750.45	3325320.45	0.3	-
25	392748.41	3325323.81	0.3	-
26	392720.80	3325369.42	0.3	-
27	392715.11	3325378.83	0.3	-
28	392713.09	3325377.78	0.3	-
29	392710.16	3325383.59	0.3	-
30	392708.22	3325382.70	0.3	-
31	392707.48	3325383.91	0.3	-
32	392714.33	3325387.32	0.3	-
33	392783.31	3325423.12	0.3	-
34	392880.99	3325472.70	0.3	-
35	392878.12	3325476.70	0.3	-
36	392897.53	3325485.13	0.3	-
37	392900.63	3325486.37	0.3	-
38	392892.99	3325502.21	0.3	-
39	392711.05	3325417.34	0.3	-
40	392689.03	3325407.05	0.3	-
41	392685.30	3325413.44	0.3	-
42	392670.78	3325404.71	0.3	-
43	392653.32	3325394.19	0.3	-
44	392648.77	3325391.41	0.3	-
45	392642.25	3325387.49	0.3	-
46	392575.41	3325347.10	0.3	-

47	392571.13	3325344.51	0.3	-
48	392566.30	3325344.31	0.3	-
49	392562.18	3325341.53	0.3	-
50	392561.19	3325343.02	0.3	-
51	392561.91	3325343.25	0.3	-
52	392551.09	3325365.09	0.3	-
53	392546.21	3325373.94	0.3	-
54	392496.08	3325348.29	0.3	-
55	392511.41	3325319.29	0.3	-
56	392515.11	3325312.29	0.3	-
57	392519.01	3325303.57	0.3	-
58	392533.96	3325277.04	0.3	-
59	392574.36	3325302.30	0.3	-
60	392579.93	3325293.70	0.3	-
61	392629.28	3325218.38	0.3	-
62	392682.83	3325137.96	0.3	-
63	392694.91	3325145.03	0.3	-
64	392723.68	3325161.87	0.3	-
65	392738.46	3325171.89	0.3	-
66	392751.53	3325181.00	0.3	-
67	392789.07	3325203.72	0.3	-
68	392789.39	3325203.91	0.3	-
69	392804.77	3325213.23	0.3	-
70	392801.10	3325220.12	0.3	-
71	392853.04	3325240.44	0.3	-
72	392851.67	3325243.29	0.3	-
73	392867.49	3325250.68	0.3	-
74	392870.74	3325252.20	0.3	-
75	392897.33	3325264.63	0.3	-

76	392900.58	3325266.15	0.3	-
77	393002.22	3325313.64	0.3	-
78	393026.90	3325325.87	0.3	-
79	393023.36	3325335.45	0.3	-
80	393038.23	3325341.31	0.3	-
81	393036.08	3325351.17	0.3	-
82	393004.96	3325469.00	0.3	-
1	392999.08	3325491.27	0.3	-
<b>3. Сведения о характерных точках части (частей) границы объекта</b>				
Обозначение характерных точек части границы	Координаты, м		Метод определения координат и средняя квадратическая погрешность положения характерной точки (Mt), м	Описание обозначения точки
	X	Y		
1	2	3	4	5



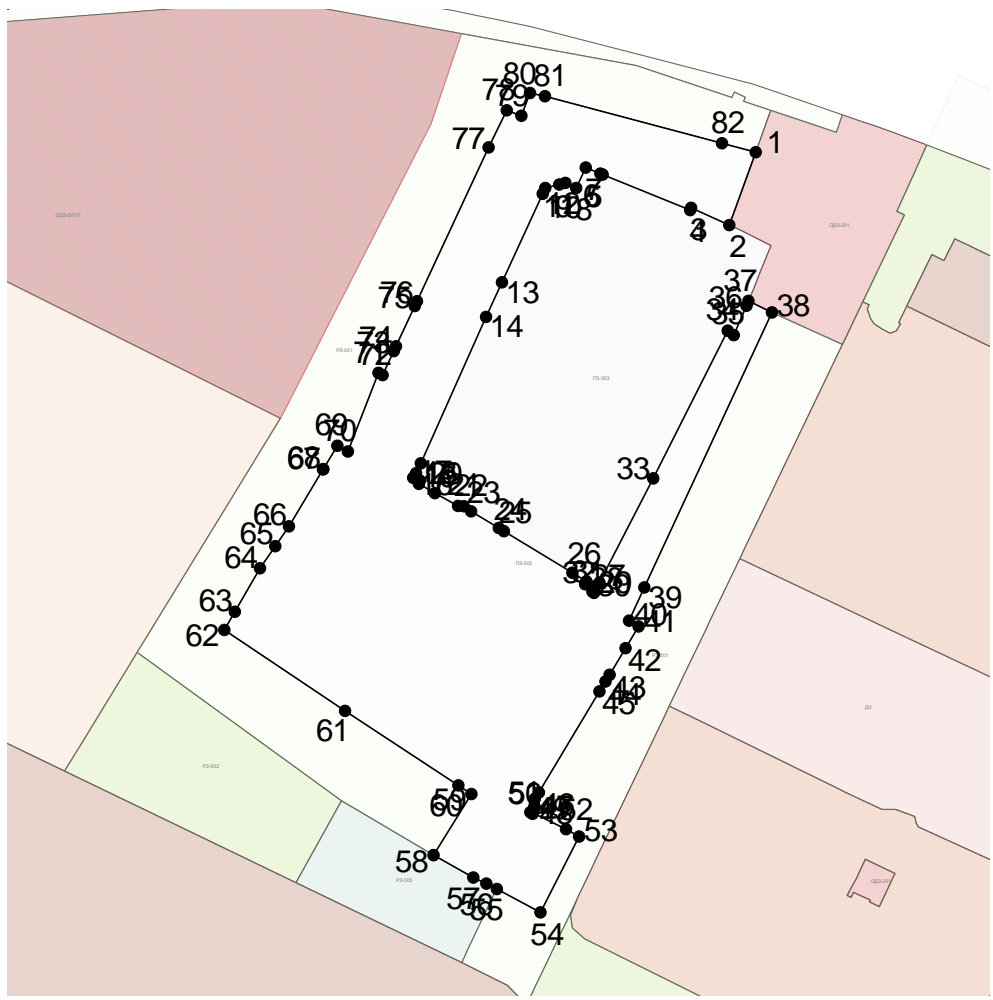
ОПИСАНИЕ МЕСТОПОЛОЖЕНИЯ ГРАНИЦ ПЗ-305 – ЗОНЫ РАЗМЕЩЕНИЯ ОБЪЕКТОВ ГОРОДСКОГО ТРАНСПОРТА (наименование объекта)						
Сведения о местоположении измененных (уточненных) границ объекта						
1. Система координат <u>МСК-38, зона 3</u>						
2. Сведения о характерных точках границ объекта						
Обозначение характерных точек границ	Существующие координаты, м		Измененные (уточненные) координаты, м		Метод определения координат и средняя квадратическая погрешность положения характерной точки (Mt), м	Описание обозначения точки
	X	Y	X	Y		
1	2	3	4	5	6	7
1			392999.08	3325491.27		
2			392950.88	3325473.81		
3			392962.23	3325448.39		
4			392960.84	3325447.72		
5			392984.41	3325389.45		
6			392984.96	3325388.10		
7			392988.91	3325378.33		
8			392975.51	3325372.02		
9			392978.73	3325364.70		
10			392977.71	3325360.67		
11			392975.38	3325351.37		
12			392971.69	3325349.67		
13			392913.06	3325322.66		
14			392890.14	3325312.02		
15			392793.09	3325268.69		
16			392786.70	3325265.51		
17			392783.64	3325263.63		
18			392781.67	3325267.92		
19			392779.54	3325267.29		
20			392773.60	3325277.98		
21			392765.03	3325293.48		
22			392764.91	3325297.23		
23			392761.52	3325302.17		
24			392750.45	3325320.45		
25			392748.41	3325323.81		
26			392720.80	3325369.42		
27			392715.11	3325378.83		
28			392713.09	3325377.78		
29			392710.16	3325383.59		

30		392708.22	3325382.70
31		392707.48	3325383.91
32		392714.33	3325387.32
33		392783.31	3325423.12
34		392880.99	3325472.70
35		392878.12	3325476.70
36		392897.53	3325485.13
37		392900.63	3325486.37
38		392892.99	3325502.21
39		392711.05	3325417.34
40		392689.03	3325407.05
41		392685.30	3325413.44
42		392670.78	3325404.71
43		392653.32	3325394.19
44		392648.77	3325391.41
45		392642.25	3325387.49
46		392575.41	3325347.10
47		392571.13	3325344.51
48		392566.30	3325344.31
49		392562.18	3325341.53
50		392561.19	3325343.02
51		392561.91	3325343.25
52		392551.09	3325365.09
53		392546.21	3325373.94
54		392496.08	3325348.29
55		392511.41	3325319.29
56		392515.11	3325312.29
57		392519.01	3325303.57
58		392533.96	3325277.04
59		392574.36	3325302.30
60		392579.93	3325293.70
61		392629.28	3325218.38
62		392682.83	3325137.96
63		392694.91	3325145.03
64		392723.68	3325161.87
65		392738.46	3325171.89
66		392751.53	3325181.00
67		392789.07	3325203.72
68		392789.39	3325203.91
69		392804.77	3325213.23
70		392801.10	3325220.12
71		392853.04	3325240.44
72		392851.67	3325243.29
73		392867.49	3325250.68
74		392870.74	3325252.20
75		392897.33	3325264.63
76		392900.58	3325266.15
77		393002.22	3325313.64
78		393026.90	3325325.87
79		393023.36	3325335.45
80		393038.23	3325341.31
81		393036.08	3325351.17
82		393004.96	3325469.00

1			392999.08	3325491.27		
3. Сведения о характерных точках части (частей) границы объекта						
Обозначение характерных точек части границ	Существующие координаты, м		Измененные (уточненные) координаты, м		Метод определения координат и средняя квадратическая погрешность положения характерной точки (Mt), м	Описание обозначения точки
	X	Y	X	Y		
1	2	3	4	5	6	7

ОПИСАНИЕ МЕСТОПОЛОЖЕНИЯ ГРАНИЦ  
ПЗ-305 – ЗОНЫ РАЗМЕЩЕНИЯ ОБЪЕКТОВ ГОРОДСКОГО ТРАНСПОРТА  
(наименование объекта)

План границ объекта



Масштаб 1: 5000

Используемые условные знаки и обозначения:

Подпись \_\_\_\_\_ Дата " \_\_ " \_\_\_\_\_ г.

Место для оттиска печати (при наличии) лица, составившего описание местоположения границ объекта

ОПИСАНИЕ МЕСТОПОЛОЖЕНИЯ ГРАНИЦ <u>ЖЗ-103 – ЗОНЫ ЗАСТРОЙКИ СРЕДНЕЭТАЖНЫМИ ЖИЛЫМИ ДОМАМИ (5-8 ЭТ.)</u> (наименование объекта местоположение границ, которого описано (далее - объект)		
Сведения об объекте		
N п/п	Характеристики объекта	Описание характеристик
1	2	3
1	Местоположение объекта	Российская Федерация, Иркутская область, город Иркутск
2	Площадь объекта +/- величина погрешности определения площади (P +/- Дельта P)	76518+/- 0
3	Иные характеристики объекта	ПЭ Л-04-19

ОПИСАНИЕ МЕСТОПОЛОЖЕНИЯ ГРАНИЦ <u>ЖЗ-103 – ЗОНЫ ЗАСТРОЙКИ СРЕДНЕЭТАЖНЫМИ ЖИЛЫМИ ДОМАМИ (5-8 ЭТ.)</u> (наименование объекта)				
Сведения о местоположении границ объекта				
1. Система координат <u>МСК-38, зона 3</u>				
2. Сведения о характерных точках границ объекта				
Обозначение характерных точек границ	Координаты, м		Метод определения координат и средняя квадратическая погрешность положения характерной точки (Mt), м	Описание обозначения точки
	X	Y		
1	2	3	4	5
1	392563.49	3326310.28	0.3	-
2	392564.09	3326310.52	0.3	-
3	392561.00	3326317.48	0.3	-
4	392560.34	3326317.17	0.3	-
5	392559.71	3326318.49	0.3	-
6	392560.40	3326318.82	0.3	-
7	392552.90	3326335.46	0.3	-
8	392552.66	3326335.99	0.3	-
9	392546.75	3326349.03	0.3	-
10	392543.60	3326350.18	0.3	-
11	392531.53	3326375.52	0.3	-
12	392528.22	3326382.52	0.3	-
13	392520.18	3326378.72	0.3	-
14	392517.46	3326384.30	0.3	-
15	392515.56	3326388.20	0.3	-
16	392513.58	3326387.24	0.3	-
17	392512.25	3326386.61	0.3	-

18	392430.50	3326347.43	0.3	-
19	392422.63	3326343.65	0.3	-
20	392343.94	3326305.94	0.3	-
21	392336.07	3326302.16	0.3	-
22	392340.76	3326292.26	0.3	-
23	392341.44	3326290.82	0.3	-
24	392353.56	3326265.25	0.3	-
25	392354.99	3326262.25	0.3	-
26	392355.22	3326261.75	0.3	-
27	392368.85	3326233.00	0.3	-
28	392386.29	3326196.22	0.3	-
29	392396.50	3326175.38	0.3	-
30	392399.84	3326168.54	0.3	-
31	392419.65	3326128.12	0.3	-
32	392435.14	3326096.50	0.3	-
33	392439.37	3326087.87	0.3	-
34	392440.01	3326086.55	0.3	-
35	392454.93	3326055.86	0.3	-
36	392511.30	3325937.95	0.3	-
37	392512.28	3325935.91	0.3	-
38	392521.72	3325940.40	0.3	-
39	392690.32	3326020.68	0.3	-
40	392687.01	3326027.90	0.3	-
41	392678.54	3326046.34	0.3	-
42	392677.16	3326044.72	0.3	-
43	392656.78	3326035.21	0.3	-
44	392628.68	3326096.32	0.3	-
45	392618.74	3326117.93	0.3	-
46	392640.36	3326129.40	0.3	-

47	392639.54	3326131.19	0.3	-
48	392638.35	3326133.76	0.3	-
49	392634.48	3326142.19	0.3	-
50	392633.16	3326145.03	0.3	-
51	392580.50	3326259.63	0.3	-
52	392566.98	3326289.03	0.3	-
53	392568.51	3326299.07	0.3	-
1	392563.49	3326310.28	0.3	-
54	392547.42	3326279.91	0.3	-
55	392507.67	3326262.11	0.3	-
56	392482.90	3326314.31	0.3	-
57	392482.03	3326316.11	0.3	-
58	392470.64	3326310.71	0.3	-
59	392464.54	3326323.22	0.3	-
60	392508.26	3326344.18	0.3	-
61	392515.29	3326347.43	0.3	-
54	392547.42	3326279.91	0.3	-
<b>3. Сведения о характерных точках части (частей) границы объекта</b>				
Обозначение характерных точек части границы	Координаты, м		Метод определения координат и средняя квадратическая погрешность положения характерной точки (Mt), м	Описание обозначения точки
	X	Y		
1	2	3	4	5



ОПИСАНИЕ МЕСТОПОЛОЖЕНИЯ ГРАНИЦ ЖЗ-103 – ЗОНЫ ЗАСТРОЙКИ СРЕДНЕЭТАЖНЫМИ ЖИЛЫМИ ДОМАМИ (5-8 ЭТ.) (наименование объекта)						
Сведения о местоположении измененных (уточненных) границ объекта						
1. Система координат <u>МСК-38, зона 3</u>						
2. Сведения о характерных точках границ объекта						
Обозначение характерных точек границ	Существующие координаты, м		Измененные (уточненные) координаты, м		Метод определения координат и средняя квадратическая погрешность положения характерной точки (Mt), м	Описание обозначения точки
	X	Y	X	Y		
1	2	3	4	5	6	7
1			392563.49	3326310.28		
2			392564.09	3326310.52		
3			392561.00	3326317.48		
4			392560.34	3326317.17		
5			392559.71	3326318.49		
6			392560.40	3326318.82		
7			392552.90	3326335.46		
8			392552.66	3326335.99		
9			392546.75	3326349.03		
10			392543.60	3326350.18		
11			392531.53	3326375.52		
12			392528.22	3326382.52		
13			392520.18	3326378.72		
14			392517.46	3326384.30		
15			392515.56	3326388.20		
16			392513.58	3326387.24		
17			392512.25	3326386.61		
18			392430.50	3326347.43		
19			392422.63	3326343.65		
20			392343.94	3326305.94		
21			392336.07	3326302.16		
22			392340.76	3326292.26		
23			392341.44	3326290.82		
24			392353.56	3326265.25		
25			392354.99	3326262.25		
26			392355.22	3326261.75		
27			392368.85	3326233.00		
28			392386.29	3326196.22		
29			392396.50	3326175.38		

30			392399.84	3326168.54		
31			392419.65	3326128.12		
32			392435.14	3326096.50		
33			392439.37	3326087.87		
34			392440.01	3326086.55		
35			392454.93	3326055.86		
36			392511.30	3325937.95		
37			392512.28	3325935.91		
38			392521.72	3325940.40		
39			392690.32	3326020.68		
40			392687.01	3326027.90		
41			392678.54	3326046.34		
42			392677.16	3326044.72		
43			392656.78	3326035.21		
44			392628.68	3326096.32		
45			392618.74	3326117.93		
46			392640.36	3326129.40		
47			392639.54	3326131.19		
48			392638.35	3326133.76		
49			392634.48	3326142.19		
50			392633.16	3326145.03		
51			392580.50	3326259.63		
52			392566.98	3326289.03		
53			392568.51	3326299.07		
1			392563.49	3326310.28		
54			392547.42	3326279.91		
55			392507.67	3326262.11		
56			392482.90	3326314.31		
57			392482.03	3326316.11		
58			392470.64	3326310.71		
59			392464.54	3326323.22		
60			392508.26	3326344.18		
61			392515.29	3326347.43		
54			392547.42	3326279.91		

3. Сведения о характерных точках части (частей) границы объекта

Обозначение характерных точек части границ	Существующие координаты, м		Измененные (уточненные) координаты, м		Метод определения координат и средняя квадратическая погрешность положения характерной точки (Mt), м	Описание обозначения точки
	X	Y	X	Y		
1	2	3	4	5	6	7

ОПИСАНИЕ МЕСТОПОЛОЖЕНИЯ ГРАНИЦ  
ЖЗ-103 – ЗОНЫ ЗАСТРОЙКИ СРЕДНЕЭТАЖНЫМИ ЖИЛЫМИ ДОМАМИ (5-8 ЭТ.)  
(наименование объекта)

План границ объекта

Масштаб 1: 5000

Используемые условные знаки и обозначения:

Подпись \_\_\_\_\_ Дата "\_\_\_" \_\_\_\_\_ г.

Место для оттиска печати (при наличии) лица, составившего описание местоположения границ объекта

ОПИСАНИЕ МЕСТОПОЛОЖЕНИЯ ГРАНИЦ <u>ЖЗ-104 – ЗОНЫ ЗАСТРОЙКИ МНОГОЭТАЖНЫМИ ЖИЛЫМИ ДОМАМИ (9 ЭТ. И БОЛЕЕ)</u> (наименование объекта местоположение границ, которого описано (далее - объект)		
Сведения об объекте		
N п/п	Характеристики объекта	Описание характеристик
1	2	3
1	Местоположение объекта	Российская Федерация, Иркутская область, город Иркутск
2	Площадь объекта +/- величина погрешности определения площади (P +/- Дельта P)	18261+/- 0
3	Иные характеристики объекта	ПЭ Л-04-19

ОПИСАНИЕ МЕСТОПОЛОЖЕНИЯ ГРАНИЦ <u>ЖЗ-104 – ЗОНЫ ЗАСТРОЙКИ МНОГОЭТАЖНЫМИ ЖИЛЫМИ ДОМАМИ (9 ЭТ. И БОЛЕЕ)</u> (наименование объекта)				
Сведения о местоположении границ объекта				
1. Система координат <u>МСК-38, зона 3</u>				
2. Сведения о характерных точках границ объекта				
Обозначение характерных точек границ	Координаты, м		Метод определения координат и средняя квадратическая погрешность положения характерной точки (Mt), м	Описание обозначения точки
	X	Y		
1	2	3	4	5
1	392609.65	3326317.20	0.3	-
2	392568.52	3326299.08	0.3	-
3	392568.51	3326299.07	0.3	-
4	392566.98	3326289.03	0.3	-
5	392580.50	3326259.63	0.3	-
6	392633.16	3326145.03	0.3	-
7	392634.48	3326142.19	0.3	-
8	392638.35	3326133.76	0.3	-
9	392639.54	3326131.19	0.3	-
10	392640.36	3326129.40	0.3	-
11	392618.74	3326117.93	0.3	-
12	392628.68	3326096.32	0.3	-
13	392656.78	3326035.21	0.3	-
14	392677.16	3326044.72	0.3	-
15	392678.54	3326046.34	0.3	-
16	392687.01	3326027.90	0.3	-
17	392690.32	3326020.68	0.3	-

18	392693.76	3326022.31	0.3	-
19	392740.30	3326044.47	0.3	-
20	392734.59	3326056.39	0.3	-
21	392723.61	3326079.31	0.3	-
22	392705.36	3326117.42	0.3	-
23	392694.60	3326139.86	0.3	-
24	392621.72	3326291.99	0.3	-
25	392612.54	3326311.16	0.3	-
1	392609.65	3326317.20	0.3	-
3. Сведения о характерных точках части (частей) границы объекта				
Обозначение характерных точек части границы	Координаты, м		Метод определения координат и средняя квадратическая погрешность положения характерной точки (Mt), м	Описание обозначения точки
	X	Y		
1	2	3	4	5

ОПИСАНИЕ МЕСТОПОЛОЖЕНИЯ ГРАНИЦ ЖЗ-104 – ЗОНЫ ЗАСТРОЙКИ МНОГОЭТАЖНЫМИ ЖИЛЫМИ ДОМАМИ (9 ЭТ. И БОЛЕЕ) (наименование объекта)						
Сведения о местоположении измененных (уточненных) границ объекта						
1. Система координат <u>МСК-38, зона 3</u>						
2. Сведения о характерных точках границ объекта						
Обозначение характерных точек границ	Существующие координаты, м		Измененные (уточненные) координаты, м		Метод определения координат и средняя квадратическая погрешность положения характерной точки (Mt), м	Описание обозначения точки
	X	Y	X	Y		
1	2	3	4	5	6	7
1			392609.65	3326317.20		
2			392568.52	3326299.08		
3			392568.51	3326299.07		
4			392566.98	3326289.03		
5			392580.50	3326259.63		
6			392633.16	3326145.03		
7			392634.48	3326142.19		
8			392638.35	3326133.76		
9			392639.54	3326131.19		
10			392640.36	3326129.40		
11			392618.74	3326117.93		
12			392628.68	3326096.32		
13			392656.78	3326035.21		
14			392677.16	3326044.72		
15			392678.54	3326046.34		
16			392687.01	3326027.90		
17			392690.32	3326020.68		
18			392693.76	3326022.31		
19			392740.30	3326044.47		
20			392734.59	3326056.39		
21			392723.61	3326079.31		
22			392705.36	3326117.42		
23			392694.60	3326139.86		
24			392621.72	3326291.99		
25			392612.54	3326311.16		
1			392609.65	3326317.20		
3. Сведения о характерных точках части (частей) границы объекта						

Обозначение характерных точек части границ	Существующие координаты, м		Измененные (уточненные) координаты, м		Метод определения координат и средняя квадратическая погрешность положения характерной точки (Mt), м	Описание обозначения точки
	X	Y	X	Y		
1	2	3	4	5	6	7



ОПИСАНИЕ МЕСТОПОЛОЖЕНИЯ ГРАНИЦ  
ЖЗ-104 – ЗОНЫ ЗАСТРОЙКИ МНОГОЭТАЖНЫМИ ЖИЛЫМИ ДОМАМИ (9 ЭТ. И БОЛЕЕ)  
(наименование объекта)

План границ объекта



Масштаб 1: 5000

Используемые условные знаки и обозначения:

Подпись \_\_\_\_\_ Дата " \_\_ " \_\_\_\_\_ г.

Место для оттиска печати (при наличии) лица, составившего описание местоположения границ объекта

ОПИСАНИЕ МЕСТОПОЛОЖЕНИЯ ГРАНИЦ <u>ОДЗ-201 – ЗОНЫ ДЕЛОВОГО, ОБЩЕСТВЕННОГО И КОММЕРЧЕСКОГО НАЗНАЧЕНИЯ</u> (наименование объекта местоположение границ, которого описано (далее - объект)		
Сведения об объекте		
N п/п	Характеристики объекта	Описание характеристик
1	2	3
1	Местоположение объекта	Российская Федерация, Иркутская область, город Иркутск
2	Площадь объекта +/- величина погрешности определения площади (P +/- Дельта P)	10005+/- 0
3	Иные характеристики объекта	ПЭ Л-04-19

ОПИСАНИЕ МЕСТОПОЛОЖЕНИЯ ГРАНИЦ <u>ОДЗ-201 – ЗОНЫ ДЕЛОВОГО, ОБЩЕСТВЕННОГО И КОММЕРЧЕСКОГО НАЗНАЧЕНИЯ</u> (наименование объекта)				
Сведения о местоположении границ объекта				
1. Система координат <u>МСК-38, зона 3</u>				
2. Сведения о характерных точках границ объекта				
Обозначение характерных точек границ	Координаты, м		Метод определения координат и средняя квадратическая погрешность положения характерной точки (Mt), м	Описание обозначения точки
	X	Y		
1	2	3	4	5
1	392595.98	3326426.24	0.3	-
2	392570.59	3326414.57	0.3	-
3	392564.47	3326411.64	0.3	-
4	392551.83	3326438.01	0.3	-
5	392499.34	3326413.07	0.3	-
6	392512.25	3326386.61	0.3	-
7	392513.58	3326387.24	0.3	-
8	392515.56	3326388.20	0.3	-
9	392517.46	3326384.30	0.3	-
10	392520.18	3326378.72	0.3	-
11	392528.22	3326382.52	0.3	-
12	392531.53	3326375.52	0.3	-
13	392543.60	3326350.18	0.3	-
14	392546.75	3326349.03	0.3	-
15	392552.66	3326335.99	0.3	-
16	392552.90	3326335.46	0.3	-
17	392560.40	3326318.82	0.3	-

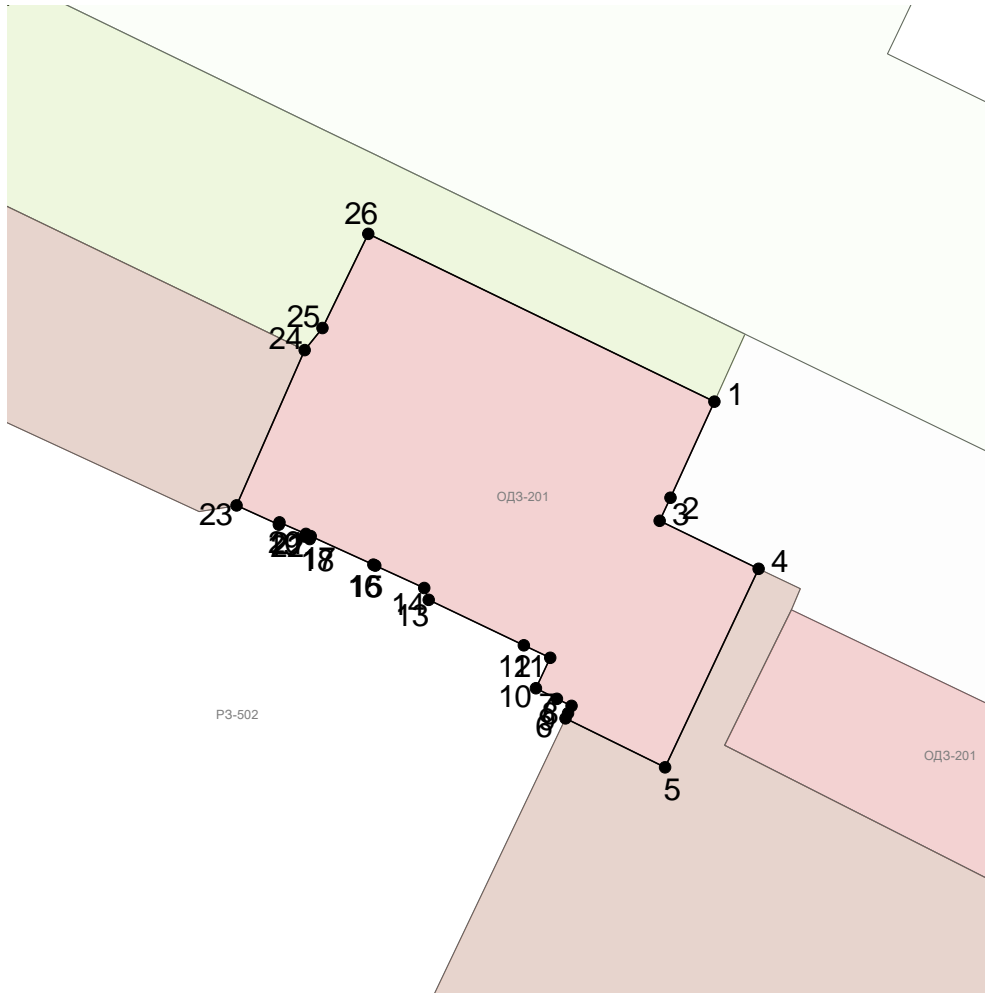
18	392559.71	3326318.49	0.3	-
19	392560.34	3326317.17	0.3	-
20	392561.00	3326317.48	0.3	-
21	392564.09	3326310.52	0.3	-
22	392563.49	3326310.28	0.3	-
23	392568.52	3326299.08	0.3	-
24	392609.65	3326317.20	0.3	-
25	392615.48	3326321.88	0.3	-
26	392640.32	3326334.11	0.3	-
1	392595.98	3326426.24	0.3	-
3. Сведения о характерных точках части (частей) границы объекта				
Обозначение характерных точек части границы	Координаты, м		Метод определения координат и средняя квадратическая погрешность положения характерной точки (Mt), м	Описание обозначения точки
	X	Y		
1	2	3	4	5

ОПИСАНИЕ МЕСТОПОЛОЖЕНИЯ ГРАНИЦ <u>ОДЗ-201 – ЗОНЫ ДЕЛОВОГО, ОБЩЕСТВЕННОГО И КОММЕРЧЕСКОГО НАЗНАЧЕНИЯ</u> (наименование объекта)						
Сведения о местоположении измененных (уточненных) границ объекта						
1. Система координат <u>МСК-38, зона 3</u>						
2. Сведения о характерных точках границ объекта						
Обозначение характерных точек границ	Существующие координаты, м		Измененные (уточненные) координаты, м		Метод определения координат и средняя квадратическая погрешность положения характерной точки (Mt), м	Описание обозначения точки
	X	Y	X	Y		
1	2	3	4	5	6	7
1			392595.98	3326426.24		
2			392570.59	3326414.57		
3			392564.47	3326411.64		
4			392551.83	3326438.01		
5			392499.34	3326413.07		
6			392512.25	3326386.61		
7			392513.58	3326387.24		
8			392515.56	3326388.20		
9			392517.46	3326384.30		
10			392520.18	3326378.72		
11			392528.22	3326382.52		
12			392531.53	3326375.52		
13			392543.60	3326350.18		
14			392546.75	3326349.03		
15			392552.66	3326335.99		
16			392552.90	3326335.46		
17			392560.40	3326318.82		
18			392559.71	3326318.49		
19			392560.34	3326317.17		
20			392561.00	3326317.48		
21			392564.09	3326310.52		
22			392563.49	3326310.28		
23			392568.52	3326299.08		
24			392609.65	3326317.20		
25			392615.48	3326321.88		
26			392640.32	3326334.11		
1			392595.98	3326426.24		

3. Сведения о характерных точках части (частей) границы объекта						
Обозначение характерных точек части границ	Существующие координаты, м		Измененные (уточненные) координаты, м		Метод определения координат и средняя квадратическая погрешность положения характерной точки (Mt), м	Описание обозначения точки
	X	Y	X	Y		
1	2	3	4	5	6	7

ОПИСАНИЕ МЕСТОПОЛОЖЕНИЯ ГРАНИЦ  
ОДЗ-201 – ЗОНЫ ДЕЛОВОГО, ОБЩЕСТВЕННОГО И КОММЕРЧЕСКОГО НАЗНАЧЕНИЯ  
(наименование объекта)

План границ объекта



Масштаб 1: 2000

Используемые условные знаки и обозначения:

Подпись \_\_\_\_\_ Дата " \_\_ " \_\_\_\_\_ г.

Место для оттиска печати (при наличии) лица, составившего описание местоположения границ объекта

ОПИСАНИЕ МЕСТОПОЛОЖЕНИЯ ГРАНИЦ <u>ПЗ-305 – ЗОНЫ РАЗМЕЩЕНИЯ ОБЪЕКТОВ ГОРОДСКОГО ТРАНСПОРТА</u> (наименование объекта местоположение границ, которого описано (далее - объект)		
Сведения об объекте		
N п/п	Характеристики объекта	Описание характеристик
1	2	3
1	Местоположение объекта	Российская Федерация, Иркутская область, город Иркутск
2	Площадь объекта +/- величина погрешности определения площади (P +/- Дельта P)	12868+/- 0
3	Иные характеристики объекта	ПЭ Л-04-19



ОПИСАНИЕ МЕСТОПОЛОЖЕНИЯ ГРАНИЦ  
ПЗ-305 – ЗОНЫ РАЗМЕЩЕНИЯ ОБЪЕКТОВ ГОРОДСКОГО ТРАНСПОРТА  
 (наименование объекта)

Сведения о местоположении границ объекта

1. Система координат МСК-38, зона 3

2. Сведения о характерных точках границ объекта

Обозначение характерных точек границ	Координаты, м		Метод определения координат и средняя квадратическая погрешность положения характерной точки (Mt), м	Описание обозначения точки
	X	Y		
1	2	3	4	5
1	392517.76	3326633.79	0.3	-
2	392500.10	3326625.47	0.3	-
3	392475.81	3326614.01	0.3	-
4	392462.87	3326608.40	0.3	-
5	392461.77	3326607.92	0.3	-
6	392464.78	3326604.46	0.3	-
7	392468.32	3326600.39	0.3	-
8	392489.00	3326556.25	0.3	-
9	392494.06	3326558.70	0.3	-
10	392497.54	3326551.40	0.3	-
11	392501.03	3326544.12	0.3	-
12	392504.12	3326537.65	0.3	-
13	392498.86	3326535.12	0.3	-
14	392540.93	3326446.70	0.3	-
15	392546.55	3326449.05	0.3	-
16	392551.83	3326438.02	0.3	-
17	392551.83	3326438.01	0.3	-

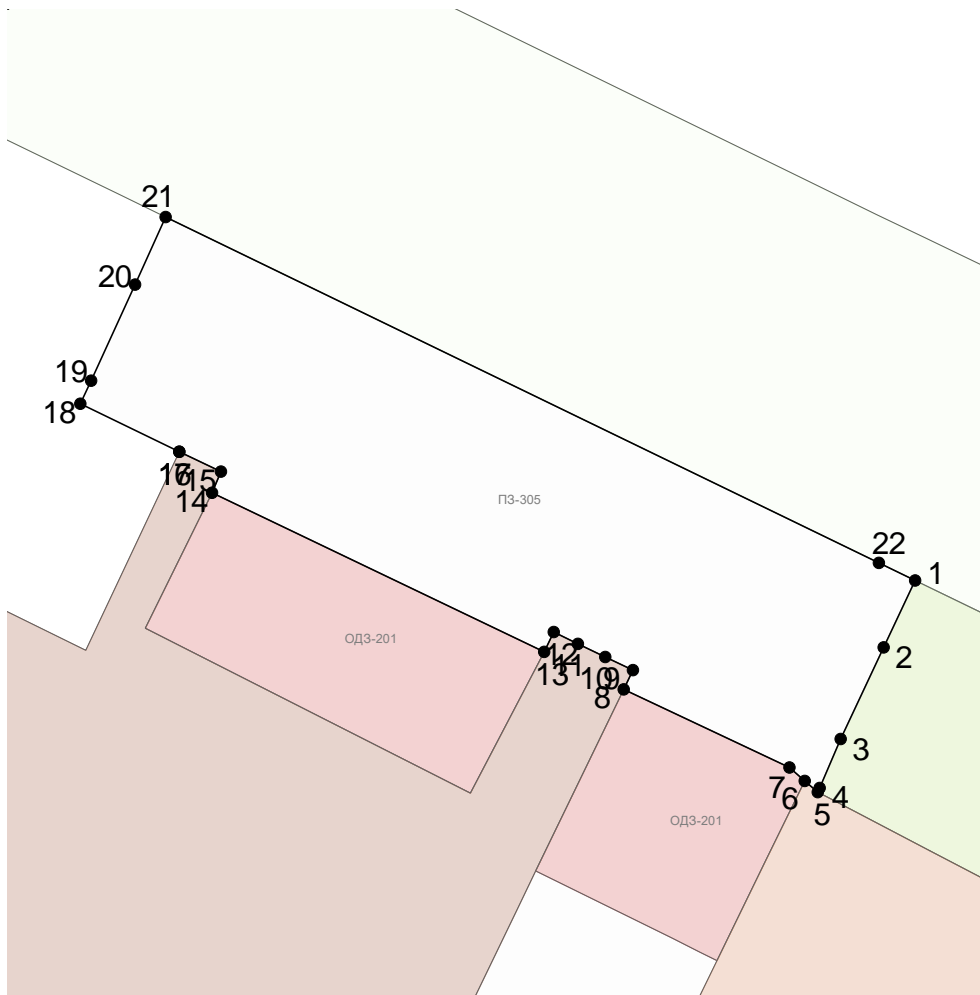
18	392564.47	3326411.64	0.3	-
19	392570.59	3326414.57	0.3	-
20	392595.98	3326426.24	0.3	-
21	392613.87	3326434.36	0.3	-
22	392522.38	3326624.20	0.3	-
1	392517.76	3326633.79	0.3	-
3. Сведения о характерных точках части (частей) границы объекта				
Обозначение характерных точек части границы	Координаты, м		Метод определения координат и средняя квадратическая погрешность положения характерной точки (Mt), м	Описание обозначения точки
	X	Y		
1	2	3	4	5

ОПИСАНИЕ МЕСТОПОЛОЖЕНИЯ ГРАНИЦ ПЗ-305 – ЗОНЫ РАЗМЕЩЕНИЯ ОБЪЕКТОВ ГОРОДСКОГО ТРАНСПОРТА (наименование объекта)						
Сведения о местоположении измененных (уточненных) границ объекта						
1. Система координат <u>МСК-38, зона 3</u>						
2. Сведения о характерных точках границ объекта						
Обозначение характерных точек границ	Существующие координаты, м		Измененные (уточненные) координаты, м		Метод определения координат и средняя квадратическая погрешность положения характерной точки (Mt), м	Описание обозначения точки
	X	Y	X	Y		
1	2	3	4	5	6	7
1			392517.76	3326633.79		
2			392500.10	3326625.47		
3			392475.81	3326614.01		
4			392462.87	3326608.40		
5			392461.77	3326607.92		
6			392464.78	3326604.46		
7			392468.32	3326600.39		
8			392489.00	3326556.25		
9			392494.06	3326558.70		
10			392497.54	3326551.40		
11			392501.03	3326544.12		
12			392504.12	3326537.65		
13			392498.86	3326535.12		
14			392540.93	3326446.70		
15			392546.55	3326449.05		
16			392551.83	3326438.02		
17			392551.83	3326438.01		
18			392564.47	3326411.64		
19			392570.59	3326414.57		
20			392595.98	3326426.24		
21			392613.87	3326434.36		
22			392522.38	3326624.20		
1			392517.76	3326633.79		
3. Сведения о характерных точках части (частей) границы объекта						
Обозначение	Существующие координаты, м		Измененные (уточненные) координаты, м		Метод определения	Описание обозначения

характерных точек части границ	X	Y	X	Y	координат и средняя квадратическая погрешность положения характерной точки (Mt), м	точки
1	2	3	4	5	6	7

ОПИСАНИЕ МЕСТОПОЛОЖЕНИЯ ГРАНИЦ  
ПЗ-305 – ЗОНЫ РАЗМЕЩЕНИЯ ОБЪЕКТОВ ГОРОДСКОГО ТРАНСПОРТА  
(наименование объекта)

## План границ объекта

Масштаб 1: 2000

Используемые условные знаки и обозначения:

Подпись \_\_\_\_\_ Дата "\_\_\_" \_\_\_\_\_ г.

Место для оттиска печати (при наличии) лица, составившего описание местоположения границ объекта

ОПИСАНИЕ МЕСТОПОЛОЖЕНИЯ ГРАНИЦ <u>РЗ-502 – ЗОНЫ ПАРКОВ, СКВЕРОВ, БУЛЬВАРОВ</u> (наименование объекта местоположение границ, которого описано (далее - объект)		
Сведения об объекте		
N п/п	Характеристики объекта	Описание характеристик
1	2	3
1	Местоположение объекта	Российская Федерация, Иркутская область, город Иркутск
2	Площадь объекта +/- величина погрешности определения площади (P +/- Дельта P)	3410+/- 0
3	Иные характеристики объекта	ПЭ Л-04-19

**ОПИСАНИЕ МЕСТОПОЛОЖЕНИЯ ГРАНИЦ  
РЗ-502 – ЗОНЫ ПАРКОВ, СКВЕРОВ, БУЛЬВАРОВ  
(наименование объекта)**

Сведения о местоположении границ объекта

1. Система координат МСК-38, зона 3

2. Сведения о характерных точках границ объекта

Обозначение характерных точек границ	Координаты, м		Метод определения координат и средняя квадратическая погрешность положения характерной точки (Mt), м	Описание обозначения точки
	X	Y		
1	2	3	4	5
1	392507.67	3326262.11	0.3	-
2	392547.42	3326279.91	0.3	-
3	392515.29	3326347.43	0.3	-
4	392508.26	3326344.18	0.3	-
5	392464.54	3326323.22	0.3	-
6	392470.64	3326310.71	0.3	-
7	392482.03	3326316.11	0.3	-
8	392482.90	3326314.31	0.3	-
1	392507.67	3326262.11	0.3	-

3. Сведения о характерных точках части (частей) границы объекта

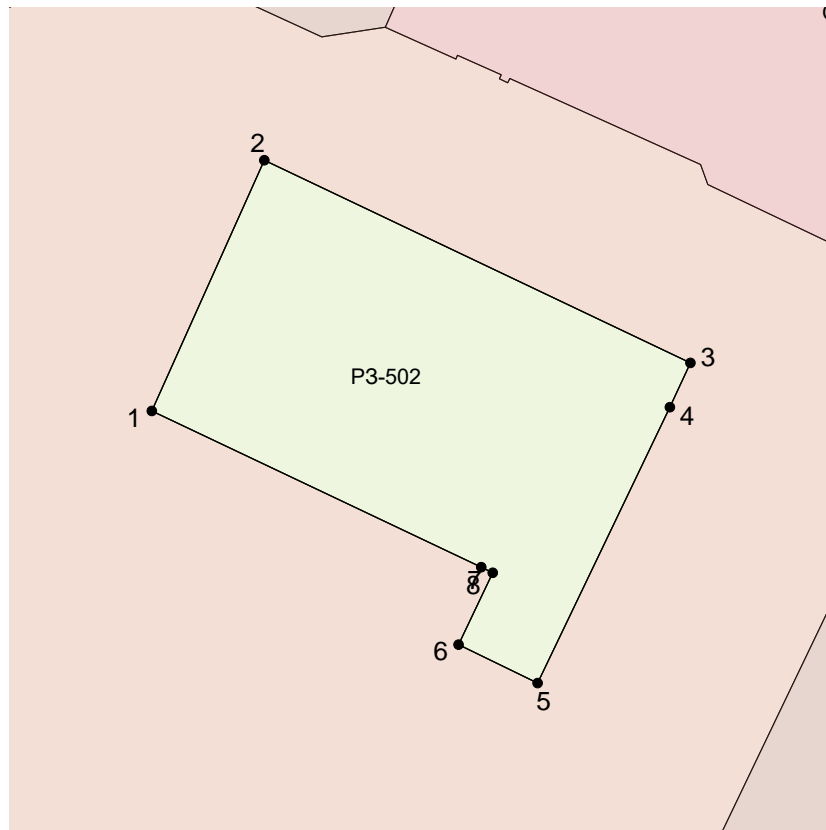
Обозначение характерных точек части границы	Координаты, м		Метод определения координат и средняя квадратическая погрешность положения характерной точки (Mt), м	Описание обозначения точки
	X	Y		
1	2	3	4	5

ОПИСАНИЕ МЕСТОПОЛОЖЕНИЯ ГРАНИЦ <u>РЗ-502 – ЗОНЫ ПАРКОВ, СКВЕРОВ, БУЛЬВАРОВ</u> (наименование объекта)						
Сведения о местоположении измененных (уточненных) границ объекта						
1. Система координат <u>МСК-38, зона 3</u>						
2. Сведения о характерных точках границ объекта						
Обозначение характерных точек границ	Существующие координаты, м		Измененные (уточненные) координаты, м		Метод определения координат и средняя квадратическая погрешность положения характерной точки (Mt), м	Описание обозначения точки
	X	Y	X	Y		
1	2	3	4	5	6	7
1			392507.67	3326262.11		
2			392547.42	3326279.91		
3			392515.29	3326347.43		
4			392508.26	3326344.18		
5			392464.54	3326323.22		
6			392470.64	3326310.71		
7			392482.03	3326316.11		
8			392482.90	3326314.31		
1			392507.67	3326262.11		
3. Сведения о характерных точках части (частей) границы объекта						
Обозначение характерных точек части границ	Существующие координаты, м		Измененные (уточненные) координаты, м		Метод определения координат и средняя квадратическая погрешность положения характерной точки (Mt), м	Описание обозначения точки
	X	Y	X	Y		
1	2	3	4	5	6	7



ОПИСАНИЕ МЕСТОПОЛОЖЕНИЯ ГРАНИЦ  
РЗ-502 – ЗОНЫ ПАРКОВ, СКВЕРОВ, БУЛЬВАРОВ  
(наименование объекта)

План границ объекта

Масштаб 1: 1000

Используемые условные знаки и обозначения:

Подпись \_\_\_\_\_ Дата " \_\_ " \_\_\_\_\_ г.

Место для оттиска печати (при наличии) лица, составившего описание местоположения границ объекта

ОПИСАНИЕ МЕСТОПОЛОЖЕНИЯ ГРАНИЦ  
РЗ-502 – ЗОНЫ ПАРКОВ, СКВЕРОВ, БУЛЬВАРОВ

(наименование объекта местоположение границ, которого описано (далее - объект)		
Сведения об объекте		
N п/п	Характеристики объекта	Описание характеристик
1	2	3
1	Местоположение объекта	Российская Федерация, Иркутская область, город Иркутск
2	Площадь объекта +/- величина погрешности определения площади (P +/- Дельта P)	49076+/- 0
3	Иные характеристики объекта	ПЭ Л-04-19

ОПИСАНИЕ МЕСТОПОЛОЖЕНИЯ ГРАНИЦ РЗ-502 – ЗОНЫ ПАРКОВ, СКВЕРОВ, БУЛЬВАРОВ (наименование объекта)				
Сведения о местоположении границ объекта				
1. Система координат <u>МСК-38, зона 3</u>				
2. Сведения о характерных точках границ объекта				
Обозначение характерных точек границ	Координаты, м		Метод определения координат и средняя квадратическая погрешность положения характерной точки (Mt), м	Описание обозначения точки
	X	Y		
1	2	3	4	5
1	392954.10	3325725.78	0.3	-
2	392922.40	3325793.25	0.3	-
3	392909.46	3325820.76	0.3	-
4	392906.46	3325827.15	0.3	-
5	392904.47	3325831.38	0.3	-
6	392834.05	3325977.51	0.3	-
7	392791.90	3326064.96	0.3	-
8	392790.30	3326068.28	0.3	-
9	392780.93	3326087.71	0.3	-
10	392780.38	3326088.88	0.3	-
11	392753.17	3326145.31	0.3	-
12	392748.92	3326154.14	0.3	-
13	392736.46	3326180.01	0.3	-
14	392675.08	3326307.37	0.3	-
15	392667.74	3326322.59	0.3	-
16	392661.18	3326336.21	0.3	-
17	392658.00	3326342.80	0.3	-

18	392619.49	3326422.70	0.3	-
19	392613.87	3326434.36	0.3	-
20	392595.98	3326426.24	0.3	-
21	392640.32	3326334.11	0.3	-
22	392615.48	3326321.88	0.3	-
23	392609.65	3326317.20	0.3	-
24	392612.54	3326311.16	0.3	-
25	392621.72	3326291.99	0.3	-
26	392694.60	3326139.86	0.3	-
27	392705.36	3326117.42	0.3	-
28	392723.61	3326079.31	0.3	-
29	392734.59	3326056.39	0.3	-
30	392740.30	3326044.47	0.3	-
31	392743.87	3326037.02	0.3	-
32	392747.07	3326038.55	0.3	-
33	392750.67	3326030.76	0.3	-
34	392759.24	3326012.29	0.3	-
35	392762.67	3326004.90	0.3	-
36	392769.77	3325989.58	0.3	-
37	392776.87	3325974.28	0.3	-
38	392780.22	3325967.09	0.3	-
39	392781.19	3325964.98	0.3	-
40	392778.88	3325963.87	0.3	-
41	392783.25	3325954.75	0.3	-
42	392787.62	3325945.62	0.3	-
43	392778.06	3325940.67	0.3	-
44	392781.28	3325933.96	0.3	-
45	392791.01	3325938.56	0.3	-
46	392802.81	3325913.91	0.3	-

47	392797.57	3325911.20	0.3	-
48	392796.35	3325909.28	0.3	-
49	392796.15	3325907.75	0.3	-
50	392796.86	3325905.04	0.3	-
51	392801.37	3325895.75	0.3	-
52	392802.24	3325893.96	0.3	-
53	392803.39	3325891.59	0.3	-
54	392811.78	3325895.17	0.3	-
55	392856.29	3325802.19	0.3	-
56	392852.60	3325800.46	0.3	-
57	392849.47	3325798.99	0.3	-
58	392862.08	3325772.43	0.3	-
59	392865.35	3325774.09	0.3	-
60	392868.89	3325775.90	0.3	-
61	392869.33	3325774.96	0.3	-
62	392900.49	3325709.87	0.3	-
63	392901.36	3325708.07	0.3	-
64	392927.95	3325652.60	0.3	-
65	392933.06	3325641.87	0.3	-
66	392937.87	3325631.85	0.3	-
67	392941.78	3325623.64	0.3	-
68	392927.39	3325616.39	0.3	-
69	392931.33	3325608.30	0.3	-
70	392897.22	3325591.71	0.3	-
71	392895.47	3325590.86	0.3	-
72	392888.16	3325587.31	0.3	-
73	392886.38	3325586.44	0.3	-
74	392885.74	3325587.73	0.3	-
75	392880.90	3325584.63	0.3	-

76	392879.38	3325580.67	0.3	-
77	392882.07	3325575.43	0.3	-
78	392882.92	3325574.09	0.3	-
79	392885.39	3325570.15	0.3	-
80	392888.84	3325567.68	0.3	-
81	392895.42	3325565.43	0.3	-
82	392898.16	3325566.67	0.3	-
83	392900.17	3325562.51	0.3	-
84	392944.85	3325584.00	0.3	-
85	392957.58	3325590.11	0.3	-
86	392960.04	3325585.13	0.3	-
87	392986.82	3325597.30	0.3	-
88	392988.38	3325598.01	0.3	-
89	393003.97	3325605.09	0.3	-
90	393001.76	3325611.02	0.3	-
91	392994.57	3325629.70	0.3	-
92	392982.40	3325660.67	0.3	-
93	392975.62	3325676.35	0.3	-
94	392968.63	3325692.54	0.3	-
95	392955.92	3325721.92	0.3	-
1	392954.10	3325725.78	0.3	-

3. Сведения о характерных точках части (частей) границы объекта

Обозначение характерных точек части границы	Координаты, м		Метод определения координат и средняя квадратическая погрешность положения характерной точки (Mt), м	Описание обозначения точки
	X	Y		
1	2	3	4	5

ОПИСАНИЕ МЕСТОПОЛОЖЕНИЯ ГРАНИЦ РЗ-502 – ЗОНЫ ПАРКОВ, СКВЕРОВ, БУЛЬВАРОВ (наименование объекта)						
Сведения о местоположении измененных (уточненных) границ объекта						
1. Система координат <u>МСК-38, зона 3</u>						
2. Сведения о характерных точках границ объекта						
Обозначение характерных точек границ	Существующие координаты, м		Измененные (уточненные) координаты, м		Метод определения координат и средняя квадратическая погрешность положения характерной точки (Mt), м	Описание обозначения точки
	X	Y	X	Y		
1	2	3	4	5	6	7
1			392954.10	3325725.78		
2			392922.40	3325793.25		
3			392909.46	3325820.76		
4			392906.46	3325827.15		
5			392904.47	3325831.38		
6			392834.05	3325977.51		
7			392791.90	3326064.96		
8			392790.30	3326068.28		
9			392780.93	3326087.71		
10			392780.38	3326088.88		
11			392753.17	3326145.31		
12			392748.92	3326154.14		
13			392736.46	3326180.01		
14			392675.08	3326307.37		
15			392667.74	3326322.59		
16			392661.18	3326336.21		
17			392658.00	3326342.80		
18			392619.49	3326422.70		
19			392613.87	3326434.36		
20			392595.98	3326426.24		
21			392640.32	3326334.11		
22			392615.48	3326321.88		
23			392609.65	3326317.20		
24			392612.54	3326311.16		
25			392621.72	3326291.99		
26			392694.60	3326139.86		
27			392705.36	3326117.42		
28			392723.61	3326079.31		
29			392734.59	3326056.39		

30		392740.30	3326044.47
31		392743.87	3326037.02
32		392747.07	3326038.55
33		392750.67	3326030.76
34		392759.24	3326012.29
35		392762.67	3326004.90
36		392769.77	3325989.58
37		392776.87	3325974.28
38		392780.22	3325967.09
39		392781.19	3325964.98
40		392778.88	3325963.87
41		392783.25	3325954.75
42		392787.62	3325945.62
43		392778.06	3325940.67
44		392781.28	3325933.96
45		392791.01	3325938.56
46		392802.81	3325913.91
47		392797.57	3325911.20
48		392796.35	3325909.28
49		392796.15	3325907.75
50		392796.86	3325905.04
51		392801.37	3325895.75
52		392802.24	3325893.96
53		392803.39	3325891.59
54		392811.78	3325895.17
55		392856.29	3325802.19
56		392852.60	3325800.46
57		392849.47	3325798.99
58		392862.08	3325772.43
59		392865.35	3325774.09
60		392868.89	3325775.90
61		392869.33	3325774.96
62		392900.49	3325709.87
63		392901.36	3325708.07
64		392927.95	3325652.60
65		392933.06	3325641.87
66		392937.87	3325631.85
67		392941.78	3325623.64
68		392927.39	3325616.39
69		392931.33	3325608.30
70		392897.22	3325591.71
71		392895.47	3325590.86
72		392888.16	3325587.31
73		392886.38	3325586.44
74		392885.74	3325587.73
75		392880.90	3325584.63
76		392879.38	3325580.67
77		392882.07	3325575.43
78		392882.92	3325574.09
79		392885.39	3325570.15
80		392888.84	3325567.68
81		392895.42	3325565.43
82		392898.16	3325566.67



83			392900.17	3325562.51		
84			392944.85	3325584.00		
85			392957.58	3325590.11		
86			392960.04	3325585.13		
87			392986.82	3325597.30		
88			392988.38	3325598.01		
89			393003.97	3325605.09		
90			393001.76	3325611.02		
91			392994.57	3325629.70		
92			392982.40	3325660.67		
93			392975.62	3325676.35		
94			392968.63	3325692.54		
95			392955.92	3325721.92		
1			392954.10	3325725.78		

### 3. Сведения о характерных точках части (частей) границы объекта

Обозначение характерных точек части границ	Существующие координаты, м		Измененные (уточненные) координаты, м		Метод определения координат и средняя квадратическая погрешность положения характерной точки (Mt), м	Описание обозначения точки
	X	Y	X	Y		
1	2	3	4	5	6	7

ОПИСАНИЕ МЕСТОПОЛОЖЕНИЯ ГРАНИЦ  
РЗ-502 – ЗОНЫ ПАРКОВ, СКВЕРОВ, БУЛЬВАРОВ  
(наименование объекта)

План границ объекта



Масштаб 1: #SCALE#

Используемые условные знаки и обозначения:

Подпись \_\_\_\_\_ Дата " \_\_ " \_\_\_\_\_ г.

Место для оттиска печати (при наличии) лица, составившего описание местоположения границ объекта

ОПИСАНИЕ МЕСТОПОЛОЖЕНИЯ ГРАНИЦ <u>ОДЗ-201 – ЗОНЫ ДЕЛОВОГО, ОБЩЕСТВЕННОГО И КОММЕРЧЕСКОГО НАЗНАЧЕНИЯ</u> (наименование объекта местоположение границ, которого описано (далее - объект)		
Сведения об объекте		
N п/п	Характеристики объекта	Описание характеристик
1	2	3
1	Местоположение объекта	Российская Федерация, Иркутская область, город Иркутск
2	Площадь объекта +/- величина погрешности определения площади (Р +/- Дельта Р)	17930+/- 0
3	Иные характеристики объекта	ПЭ Л-04-20

ОПИСАНИЕ МЕСТОПОЛОЖЕНИЯ ГРАНИЦ <u>ОДЗ-201 – ЗОНЫ ДЕЛОВОГО, ОБЩЕСТВЕННОГО И КОММЕРЧЕСКОГО НАЗНАЧЕНИЯ</u> (наименование объекта)				
Сведения о местоположении границ объекта				
1. Система координат <u>МСК-38, зона 3</u>				
2. Сведения о характерных точках границ объекта				
Обозначение характерных точек границ	Координаты, м		Метод определения координат и средняя квадратическая погрешность положения характерной точки (Mt), м	Описание обозначения точки
	X	Y		
1	2	3	4	5
1	392701.50	3326664.42	0.3	-
2	392679.75	3326711.25	0.3	-
3	392677.03	3326710.02	0.3	-
4	392657.71	3326702.00	0.3	-
5	392627.14	3326689.31	0.3	-
6	392626.04	3326688.70	0.3	-
7	392624.58	3326687.90	0.3	-
8	392620.27	3326697.03	0.3	-
9	392587.84	3326765.64	0.3	-
10	392577.34	3326787.33	0.3	-
11	392574.52	3326793.18	0.3	-
12	392556.19	3326831.09	0.3	-
13	392542.44	3326859.54	0.3	-
14	392530.76	3326853.89	0.3	-
15	392544.23	3326826.17	0.3	-
16	392544.41	3326825.80	0.3	-
17	392527.57	3326817.77	0.3	-

18	392522.32	3326815.16	0.3	-
19	392585.66	3326683.83	0.3	-
20	392587.38	3326680.23	0.3	-
21	392588.36	3326678.20	0.3	-
22	392589.33	3326676.16	0.3	-
23	392590.46	3326673.83	0.3	-
24	392590.75	3326673.21	0.3	-
25	392591.15	3326672.40	0.3	-
26	392608.27	3326636.67	0.3	-
27	392614.57	3326623.53	0.3	-
28	392624.27	3326603.53	0.3	-
29	392687.92	3326472.29	0.3	-
30	392693.23	3326474.84	0.3	-
31	392709.76	3326482.75	0.3	-
32	392722.91	3326489.07	0.3	-
33	392652.50	3326632.79	0.3	-
34	392648.86	3326640.23	0.3	-
35	392649.31	3326640.44	0.3	-
36	392649.50	3326640.05	0.3	-
37	392657.59	3326644.06	0.3	-
38	392657.69	3326643.87	0.3	-
39	392659.81	3326644.87	0.3	-
40	392664.15	3326646.93	0.3	-
41	392674.37	3326651.78	0.3	-
42	392674.42	3326651.67	0.3	-
43	392685.38	3326656.86	0.3	-
44	392685.54	3326656.52	0.3	-
45	392688.99	3326658.15	0.3	-
46	392688.84	3326658.47	0.3	-

47	392689.02	3326658.56	0.3	-
48	392698.80	3326663.16	0.3	-
1	392701.50	3326664.42	0.3	-
3. Сведения о характерных точках части (частей) границы объекта				
Обозначение характерных точек части границы	Координаты, м		Метод определения координат и средняя квадратическая погрешность положения характерной точки (Mt), м	Описание обозначения точки
	X	Y		
1	2	3	4	5

ОПИСАНИЕ МЕСТОПОЛОЖЕНИЯ ГРАНИЦ <u>ОДЗ-201 – ЗОНЫ ДЕЛОВОГО, ОБЩЕСТВЕННОГО И КОММЕРЧЕСКОГО НАЗНАЧЕНИЯ</u> (наименование объекта)						
Сведения о местоположении измененных (уточненных) границ объекта						
1. Система координат <u>МСК-38, зона 3</u>						
2. Сведения о характерных точках границ объекта						
Обозначение характерных точек границ	Существующие координаты, м		Измененные (уточненные) координаты, м		Метод определения координат и средняя квадратическая погрешность положения характерной точки (Mt), м	Описание обозначения точки
	X	Y	X	Y		
1	2	3	4	5	6	7
1			392701.50	3326664.42		
2			392679.75	3326711.25		
3			392677.03	3326710.02		
4			392657.71	3326702.00		
5			392627.14	3326689.31		
6			392626.04	3326688.70		
7			392624.58	3326687.90		
8			392620.27	3326697.03		
9			392587.84	3326765.64		
10			392577.34	3326787.33		
11			392574.52	3326793.18		
12			392556.19	3326831.09		
13			392542.44	3326859.54		
14			392530.76	3326853.89		
15			392544.23	3326826.17		
16			392544.41	3326825.80		
17			392527.57	3326817.77		
18			392522.32	3326815.16		
19			392585.66	3326683.83		
20			392587.38	3326680.23		
21			392588.36	3326678.20		
22			392589.33	3326676.16		
23			392590.46	3326673.83		
24			392590.75	3326673.21		
25			392591.15	3326672.40		
26			392608.27	3326636.67		
27			392614.57	3326623.53		
28			392624.27	3326603.53		
29			392687.92	3326472.29		

30			392693.23	3326474.84		
31			392709.76	3326482.75		
32			392722.91	3326489.07		
33			392652.50	3326632.79		
34			392648.86	3326640.23		
35			392649.31	3326640.44		
36			392649.50	3326640.05		
37			392657.59	3326644.06		
38			392657.69	3326643.87		
39			392659.81	3326644.87		
40			392664.15	3326646.93		
41			392674.37	3326651.78		
42			392674.42	3326651.67		
43			392685.38	3326656.86		
44			392685.54	3326656.52		
45			392688.99	3326658.15		
46			392688.84	3326658.47		
47			392689.02	3326658.56		
48			392698.80	3326663.16		
1			392701.50	3326664.42		
3. Сведения о характерных точках части (частей) границы объекта						
Обозначение характерных точек части границ	Существующие координаты, м		Измененные (уточненные) координаты, м		Метод определения координат и средняя квадратическая погрешность положения характерной точки (Mt), м	Описание обозначения точки
	X	Y	X	Y		
1	2	3	4	5	6	7
					#МТОВJ#	



ОПИСАНИЕ МЕСТОПОЛОЖЕНИЯ ГРАНИЦ  
ОДЗ-201 – ЗОНЫ ДЕЛОВОГО, ОБЩЕСТВЕННОГО И КОММЕРЧЕСКОГО НАЗНАЧЕНИЯ  
(наименование объекта)

План границ объекта



Масштаб 1: 5000

Используемые условные знаки и обозначения:

Подпись \_\_\_\_\_ Дата " \_\_ " \_\_\_\_\_ г.

Место для оттиска печати (при наличии) лица, составившего описание местоположения границ объекта

ПЗ-302 – ЗОНЫ ПРОМЫШЛЕННЫХ ОБЪЕКТОВ IV, V КЛАССОВ ОПАСНОСТИ  
 (наименование объекта местоположение границ, которого описано  
 (далее - объект)

Сведения об объекте

N п/п	Характеристики объекта	Описание характеристик
1	2	3
1	Местоположение объекта	Российская Федерация, Иркутская область, город Иркутск
2	Площадь объекта +/- величина погрешности определения площади (P +/- Дельта P)	32492+/- 0
3	Иные характеристики объекта	ПЭ Л-04-20

ОПИСАНИЕ МЕСТОПОЛОЖЕНИЯ ГРАНИЦ ПЗ-302 – ЗОНЫ ПРОМЫШЛЕННЫХ ОБЪЕКТОВ IV, V КЛАССОВ ОПАСНОСТИ (наименование объекта)				
Сведения о местоположении границ объекта				
1. Система координат <u>МСК-38, зона 3</u>				
2. Сведения о характерных точках границ объекта				
Обозначение характерных точек границ	Координаты, м		Метод определения координат и средняя квадратическая погрешность положения характерной точки (Mt), м	Описание обозначения точки
	X	Y		
1	2	3	4	5
1	392793.07	3326708.94	0.3	0
2	392701.50	3326664.42	0.3	0
3	392698.80	3326663.16	0.3	0
4	392689.02	3326658.56	0.3	0
5	392688.84	3326658.47	0.3	0
6	392688.99	3326658.15	0.3	0
7	392685.54	3326656.52	0.3	0
8	392685.38	3326656.86	0.3	0
9	392674.42	3326651.67	0.3	0
10	392674.37	3326651.78	0.3	0
11	392664.15	3326646.93	0.3	0
12	392659.81	3326644.87	0.3	0
13	392657.69	3326643.87	0.3	0
14	392657.59	3326644.06	0.3	0
15	392649.50	3326640.05	0.3	0
16	392649.31	3326640.44	0.3	0
17	392648.86	3326640.23	0.3	0

18	392652.50	3326632.79	0.3	0
19	392722.91	3326489.07	0.3	0
20	392709.76	3326482.75	0.3	0
21	392709.85	3326481.15	0.3	0
22	392720.21	3326460.52	0.3	0
23	392721.94	3326459.30	0.3	0
24	392730.34	3326463.77	0.3	0
25	392787.76	3326494.29	0.3	0
26	392810.79	3326506.94	0.3	0
27	392854.10	3326528.02	0.3	0
28	392855.96	3326524.17	0.3	0
29	392866.85	3326529.46	0.3	0
30	392867.30	3326533.32	0.3	0
31	392878.21	3326538.55	0.3	0
32	392881.85	3326540.29	0.3	0
33	392877.43	3326549.45	0.3	0
34	392838.40	3326630.35	0.3	0
35	392843.73	3326632.89	0.3	0
36	392831.32	3326658.99	0.3	0
37	392813.98	3326694.22	0.3	0
38	392812.38	3326697.59	0.3	0
39	392793.81	3326709.30	0.3	0
1	392793.07	3326708.94	0.3	0
3. Сведения о характерных точках части (частей) границы объекта				
Обозначение характерных точек части границы	Координаты, м		Метод определения координат и средняя квадратическая погрешность положения характерной точки (Mt), м	Описание обозначения точки
	X	Y		
1	2	3	4	5

--	--	--	--	--

ОПИСАНИЕ МЕСТОПОЛОЖЕНИЯ ГРАНИЦ ПЗ-302 – ЗОНЫ ПРОМЫШЛЕННЫХ ОБЪЕКТОВ IV, V КЛАССОВ ОПАСНОСТИ (наименование объекта)						
Сведения о местоположении измененных (уточненных) границ объекта						
1. Система координат <u>МСК-38, зона 3</u>						
2. Сведения о характерных точках границ объекта						
Обозначение характерных точек границ	Существующие координаты, м		Измененные (уточненные) координаты, м		Метод определения координат и средняя квадратическая погрешность положения характерной точки (Mt), м	Описание обозначения точки
	X	Y	X	Y		
1	2	3	4	5	6	7
1			392793.07	3326708.94		
2			392701.50	3326664.42		
3			392698.80	3326663.16		
4			392689.02	3326658.56		
5			392688.84	3326658.47		
6			392688.99	3326658.15		
7			392685.54	3326656.52		
8			392685.38	3326656.86		
9			392674.42	3326651.67		
10			392674.37	3326651.78		
11			392664.15	3326646.93		
12			392659.81	3326644.87		
13			392657.69	3326643.87		
14			392657.59	3326644.06		
15			392649.50	3326640.05		
16			392649.31	3326640.44		
17			392648.86	3326640.23		
18			392652.50	3326632.79		
19			392722.91	3326489.07		
20			392709.76	3326482.75		
21			392709.85	3326481.15		
22			392720.21	3326460.52		
23			392721.94	3326459.30		
24			392730.34	3326463.77		
25			392787.76	3326494.29		
26			392810.79	3326506.94		
27			392854.10	3326528.02		
28			392855.96	3326524.17		
29			392866.85	3326529.46		

30			392867.30	3326533.32		
31			392878.21	3326538.55		
32			392881.85	3326540.29		
33			392877.43	3326549.45		
34			392838.40	3326630.35		
35			392843.73	3326632.89		
36			392831.32	3326658.99		
37			392813.98	3326694.22		
38			392812.38	3326697.59		
39			392793.81	3326709.30		
1			392793.07	3326708.94		
3. Сведения о характерных точках части (частей) границы объекта						
Обозначение характерных точек части границ	Существующие координаты, м		Измененные (уточненные) координаты, м		Метод определения координат и средняя квадратическая погрешность положения характерной точки (Mt), м	Описание обозначения точки
	X	Y	X	Y		
1	2	3	4	5	6	7

ОПИСАНИЕ МЕСТОПОЛОЖЕНИЯ ГРАНИЦ  
ПЗ-302 – ЗОНЫ ПРОМЫШЛЕННЫХ ОБЪЕКТОВ IV, V КЛАССОВ ОПАСНОСТИ  
(наименование объекта)

План границ объекта



Масштаб 1: 5000

Используемые условные знаки и обозначения:

Подпись \_\_\_\_\_ Дата " \_\_ " \_\_\_\_\_ г.

Место для оттиска печати (при наличии) лица, составившего описание местоположения границ объекта



ОПИСАНИЕ МЕСТОПОЛОЖЕНИЯ ГРАНИЦ <u>ПЗ-302 – ЗОНЫ ПРОМЫШЛЕННЫХ ОБЪЕКТОВ IV, V КЛАССОВ ОПАСНОСТИ</u> (наименование объекта местоположение границ, которого описано (далее - объект)		
Сведения об объекте		
N п/п	Характеристики объекта	Описание характеристик
1	2	3
1	Местоположение объекта	Российская Федерация, Иркутская область, город Иркутск
2	Площадь объекта +/- величина погрешности определения площади (P +/- Дельта P)	29195+/- 0
3	Иные характеристики объекта	ПЭ Л-04-20

ОПИСАНИЕ МЕСТОПОЛОЖЕНИЯ ГРАНИЦ <u>ПЗ-302 – ЗОНЫ ПРОМЫШЛЕННЫХ ОБЪЕКТОВ IV, V КЛАССОВ ОПАСНОСТИ</u> (наименование объекта)				
Сведения о местоположении границ объекта				
1. Система координат <u>МСК-38, зона 3</u>				
2. Сведения о характерных точках границ объекта				
Обозначение характерных точек границ	Координаты, м		Метод определения координат и средняя квадратическая погрешность положения характерной точки (Mt), м	Описание обозначения точки
	X	Y		
1	2	3	4	5
1	392422.05	3327963.46	0.3	-
2	392362.28	3328001.93	0.3	-
3	392375.61	3328016.79	0.3	-
4	392360.73	3328026.35	0.3	-
5	392360.24	3328026.67	0.3	-
6	392359.56	3328027.10	0.3	-
7	392346.71	3328035.38	0.3	-
8	392345.38	3328036.23	0.3	-
9	392340.83	3328031.06	0.3	-
10	392339.20	3328029.19	0.3	-
11	392276.00	3327956.99	0.3	-
12	392275.49	3327956.42	0.3	-
13	392214.71	3327886.96	0.3	-
14	392196.31	3327865.96	0.3	-
15	392192.16	3327861.22	0.3	-
16	392191.04	3327859.95	0.3	-
17	392178.13	3327853.57	0.3	-

18	392172.05	3327850.57	0.3	-
19	392180.09	3327832.76	0.3	-
20	392205.74	3327775.89	0.3	-
21	392203.27	3327774.56	0.3	-
22	392210.03	3327761.49	0.3	-
23	392227.94	3327726.95	0.3	-
24	392227.08	3327726.42	0.3	-
25	392229.28	3327722.98	0.3	-
26	392249.01	3327685.48	0.3	-
27	392253.75	3327676.47	0.3	-
28	392252.15	3327675.63	0.3	-
29	392268.83	3327646.60	0.3	-
30	392271.53	3327648.09	0.3	-
31	392273.64	3327642.66	0.3	-
32	392273.18	3327638.76	0.3	-
33	392275.61	3327633.65	0.3	-
34	392281.04	3327627.13	0.3	-
35	392321.58	3327550.39	0.3	-
36	392345.53	3327505.06	0.3	-
37	392354.99	3327487.17	0.3	-
38	392359.23	3327479.23	0.3	-
39	392387.68	3327426.04	0.3	-
40	392392.05	3327426.08	0.3	-
41	392398.25	3327426.14	0.3	-
42	392399.58	3327426.16	0.3	-
43	392395.59	3327462.51	0.3	-
44	392391.65	3327489.81	0.3	-
45	392392.57	3327494.85	0.3	-
46	392390.76	3327499.19	0.3	-

47	392389.27	3327508.16	0.3	-
48	392387.72	3327507.37	0.3	-
49	392382.72	3327516.83	0.3	-
50	392303.65	3327666.75	0.3	-
51	392261.28	3327744.66	0.3	-
52	392248.74	3327768.88	0.3	-
53	392244.67	3327776.37	0.3	-
54	392238.92	3327786.94	0.3	-
55	392232.22	3327799.28	0.3	-
56	392227.97	3327808.00	0.3	-
57	392219.56	3327823.74	0.3	-
58	392210.64	3327840.21	0.3	-
59	392209.10	3327843.14	0.3	-
60	392204.37	3327852.06	0.3	-
61	392220.72	3327860.72	0.3	-
62	392223.26	3327862.09	0.3	-
63	392238.48	3327870.31	0.3	-
64	392241.23	3327871.76	0.3	-
65	392265.24	3327884.39	0.3	-
66	392278.49	3327892.31	0.3	-
67	392272.78	3327902.35	0.3	-
68	392267.15	3327912.17	0.3	-
69	392268.79	3327916.37	0.3	-
70	392263.53	3327918.49	0.3	-
71	392257.64	3327928.75	0.3	-
72	392269.48	3327943.15	0.3	-
73	392282.77	3327930.94	0.3	-
74	392291.53	3327923.21	0.3	-
75	392291.64	3327923.12	0.3	-

76	392294.54	3327921.32	0.3	-
77	392297.26	3327919.63	0.3	-
78	392298.25	3327917.71	0.3	-
79	392312.15	3327923.89	0.3	-
80	392337.72	3327933.89	0.3	-
81	392353.25	3327938.33	0.3	-
82	392359.24	3327935.08	0.3	-
83	392361.35	3327933.88	0.3	-
84	392376.55	3327925.05	0.3	-
85	392377.57	3327924.46	0.3	-
86	392403.45	3327943.70	0.3	-
87	392406.57	3327941.96	0.3	-
88	392423.94	3327954.07	0.3	-
89	392419.11	3327961.19	0.3	-
1	392422.05	3327963.46	0.3	-

3. Сведения о характерных точках части (частей) границы объекта

Обозначение характерных точек части границы	Координаты, м		Метод определения координат и средняя квадратическая погрешность положения характерной точки (Mt), м	Описание обозначения точки
	X	Y		
1	2	3	4	5

ОПИСАНИЕ МЕСТОПОЛОЖЕНИЯ ГРАНИЦ ПЗ-302 – ЗОНЫ ПРОМЫШЛЕННЫХ ОБЪЕКТОВ IV, V КЛАССОВ ОПАСНОСТИ (наименование объекта)						
Сведения о местоположении измененных (уточненных) границ объекта						
1. Система координат <u>МСК-38, зона 3</u>						
2. Сведения о характерных точках границ объекта						
Обозначение характерных точек границ	Существующие координаты, м		Измененные (уточненные) координаты, м		Метод определения координат и средняя квадратическая погрешность положения характерной точки (Mt), м	Описание обозначения точки
	X	Y	X	Y		
1	2	3	4	5	6	7
1			392422.05	3327963.46		
2			392362.28	3328001.93		
3			392375.61	3328016.79		
4			392360.73	3328026.35		
5			392360.24	3328026.67		
6			392359.56	3328027.10		
7			392346.71	3328035.38		
8			392345.38	3328036.23		
9			392340.83	3328031.06		
10			392339.20	3328029.19		
11			392276.00	3327956.99		
12			392275.49	3327956.42		
13			392214.71	3327886.96		
14			392196.31	3327865.96		
15			392192.16	3327861.22		
16			392191.04	3327859.95		
17			392178.13	3327853.57		
18			392172.05	3327850.57		
19			392180.09	3327832.76		
20			392205.74	3327775.89		
21			392203.27	3327774.56		
22			392210.03	3327761.49		
23			392227.94	3327726.95		
24			392227.08	3327726.42		
25			392229.28	3327722.98		
26			392249.01	3327685.48		
27			392253.75	3327676.47		
28			392252.15	3327675.63		
29			392268.83	3327646.60		

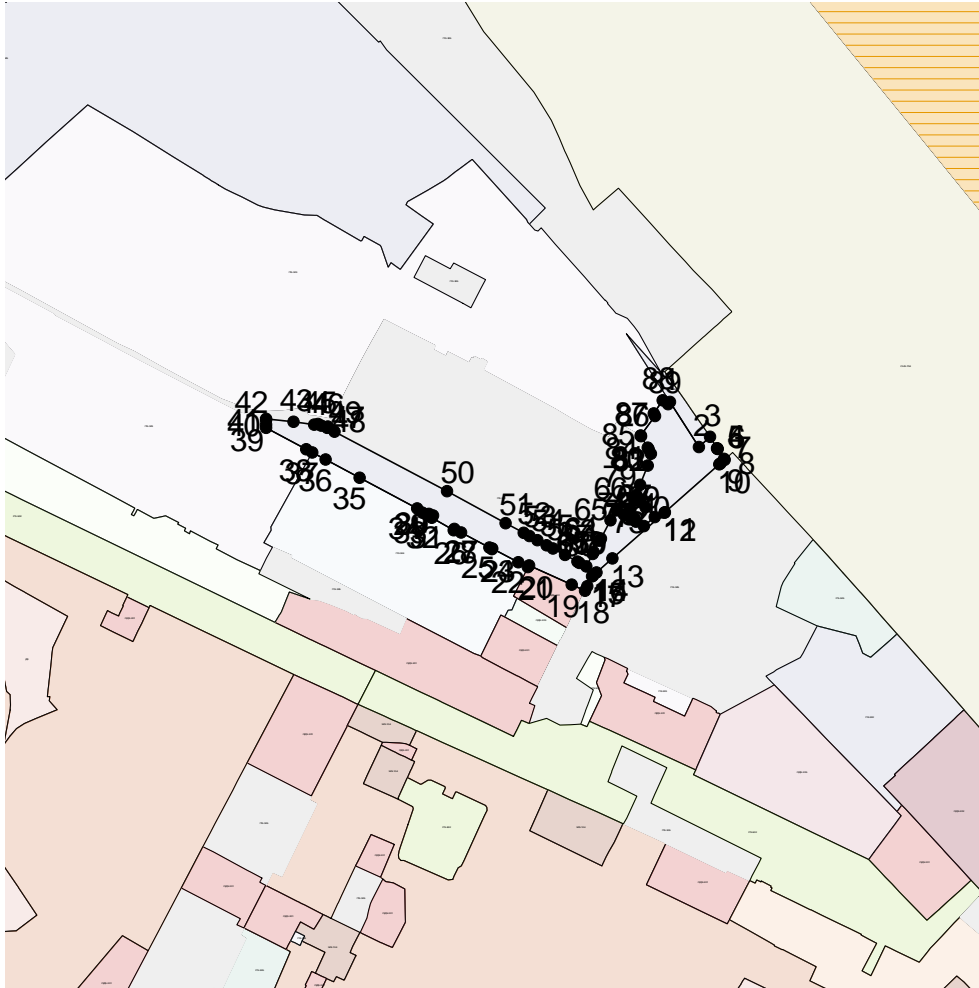
30		392271.53	3327648.09
31		392273.64	3327642.66
32		392273.18	3327638.76
33		392275.61	3327633.65
34		392281.04	3327627.13
35		392321.58	3327550.39
36		392345.53	3327505.06
37		392354.99	3327487.17
38		392359.23	3327479.23
39		392387.68	3327426.04
40		392392.05	3327426.08
41		392398.25	3327426.14
42		392399.58	3327426.16
43		392395.59	3327462.51
44		392391.65	3327489.81
45		392392.57	3327494.85
46		392390.76	3327499.19
47		392389.27	3327508.16
48		392387.72	3327507.37
49		392382.72	3327516.83
50		392303.65	3327666.75
51		392261.28	3327744.66
52		392248.74	3327768.88
53		392244.67	3327776.37
54		392238.92	3327786.94
55		392232.22	3327799.28
56		392227.97	3327808.00
57		392219.56	3327823.74
58		392210.64	3327840.21
59		392209.10	3327843.14
60		392204.37	3327852.06
61		392220.72	3327860.72
62		392223.26	3327862.09
63		392238.48	3327870.31
64		392241.23	3327871.76
65		392265.24	3327884.39
66		392278.49	3327892.31
67		392272.78	3327902.35
68		392267.15	3327912.17
69		392268.79	3327916.37
70		392263.53	3327918.49
71		392257.64	3327928.75
72		392269.48	3327943.15
73		392282.77	3327930.94
74		392291.53	3327923.21
75		392291.64	3327923.12
76		392294.54	3327921.32
77		392297.26	3327919.63
78		392298.25	3327917.71
79		392312.15	3327923.89
80		392337.72	3327933.89
81		392353.25	3327938.33
82		392359.24	3327935.08

83			392361.35	3327933.88		
84			392376.55	3327925.05		
85			392377.57	3327924.46		
86			392403.45	3327943.70		
87			392406.57	3327941.96		
88			392423.94	3327954.07		
89			392419.11	3327961.19		
1			392422.05	3327963.46		
<b>3. Сведения о характерных точках части (частей) границы объекта</b>						
Обозначение характерных точек части границ	Существующие координаты, м		Измененные (уточненные) координаты, м		Метод определения координат и средняя квадратическая погрешность положения характерной точки (Mt), м	Описание обозначения точки
	X	Y	X	Y		
1	2	3	4	5	6	7



ОПИСАНИЕ МЕСТОПОЛОЖЕНИЯ ГРАНИЦ  
ПЗ-302 – ЗОНЫ ПРОМЫШЛЕННЫХ ОБЪЕКТОВ IV, V КЛАССОВ ОПАСНОСТИ  
(наименование объекта)

План границ объекта



Масштаб 1: 10000

Используемые условные знаки и обозначения:

Подпись \_\_\_\_\_ Дата " \_\_ " \_\_\_\_\_ г.

Место для оттиска печати (при наличии) лица, составившего описание местоположения границ объекта

ОПИСАНИЕ МЕСТОПОЛОЖЕНИЯ ГРАНИЦ <u>ПЗ-303 – ЗОНЫ РАЗМЕЩЕНИЯ КОММУНАЛЬНЫХ И СКЛАДСКИХ ОБЪЕКТОВ</u> (наименование объекта местоположение границ, которого описано (далее - объект)		
Сведения об объекте		
N п/п	Характеристики объекта	Описание характеристик
1	2	3
1	Местоположение объекта	Российская Федерация, Иркутская область, город Иркутск
2	Площадь объекта +/- величина погрешности определения площади (P +/- Дельта P)	409640+/- 0
3	Иные характеристики объекта	ПЭ Л-04-20

ОПИСАНИЕ МЕСТОПОЛОЖЕНИЯ ГРАНИЦ  
ПЗ-303 – ЗОНЫ РАЗМЕЩЕНИЯ КОММУНАЛЬНЫХ И СКЛАДСКИХ ОБЪЕКТОВ  
 (наименование объекта)

Сведения о местоположении границ объекта

1. Система координат МСК-38, зона 3

2. Сведения о характерных точках границ объекта

Обозначение характерных точек границ	Координаты, м		Метод определения координат и средняя квадратическая погрешность положения характерной точки (Mt), м	Описание обозначения точки
	X	Y		
1	2	3	4	5
1	393304.44	3326275.86	0.3	-
2	393270.85	3326301.69	0.3	-
3	393307.52	3326348.10	0.3	-
4	393313.70	3326359.88	0.3	-
5	393314.81	3326361.28	0.3	-
6	393319.91	3326367.72	0.3	-
7	393330.53	3326381.12	0.3	-
8	393330.32	3326381.30	0.3	-
9	393205.11	3326493.81	0.3	-
10	393189.34	3326509.96	0.3	-
11	393172.56	3326524.94	0.3	-
12	393158.86	3326538.83	0.3	-
13	393088.72	3326601.80	0.3	-
14	393045.36	3326640.73	0.3	-
15	393013.70	3326669.15	0.3	-
16	392969.53	3326708.52	0.3	-
17	392970.81	3326709.84	0.3	-

18	392973.29	3326712.44	0.3	-
19	392967.87	3326717.10	0.3	-
20	392898.20	3326777.10	0.3	-
21	392878.57	3326794.01	0.3	-
22	392854.46	3326815.62	0.3	-
23	392836.52	3326831.53	0.3	-
24	392830.22	3326838.37	0.3	-
25	392821.04	3326848.32	0.3	-
26	392802.54	3326864.69	0.3	-
27	392801.17	3326862.53	0.3	-
28	392777.37	3326880.82	0.3	-
29	392772.49	3326884.19	0.3	-
30	392756.17	3326895.47	0.3	-
31	392753.68	3326893.90	0.3	-
32	392749.17	3326892.91	0.3	-
33	392744.04	3326893.72	0.3	-
34	392739.18	3326896.31	0.3	-
35	392698.65	3326929.90	0.3	-
36	392693.51	3326931.85	0.3	-
37	392687.29	3326932.45	0.3	-
38	392681.85	3326930.14	0.3	-
39	392673.08	3326926.07	0.3	-
40	392676.21	3326923.88	0.3	-
41	392754.00	3326869.48	0.3	-
42	392766.59	3326860.68	0.3	-
43	392788.05	3326841.37	0.3	-
44	392790.73	3326842.73	0.3	-
45	392846.71	3326792.68	0.3	-
46	392819.15	3326779.63	0.3	-

47	392811.49	3326776.32	0.3	-
48	392788.71	3326765.13	0.3	-
49	392781.52	3326761.63	0.3	-
50	392774.73	3326771.30	0.3	-
51	392772.97	3326773.82	0.3	-
52	392749.98	3326820.90	0.3	-
53	392749.55	3326821.79	0.3	-
54	392731.62	3326858.52	0.3	-
55	392714.88	3326892.79	0.3	-
56	392701.41	3326887.50	0.3	-
57	392727.53	3326833.16	0.3	-
58	392597.42	3326770.27	0.3	-
59	392587.84	3326765.64	0.3	-
60	392620.27	3326697.03	0.3	-
61	392624.58	3326687.90	0.3	-
62	392626.04	3326688.70	0.3	-
63	392627.14	3326689.31	0.3	-
64	392657.71	3326702.00	0.3	-
65	392677.03	3326710.02	0.3	-
66	392679.75	3326711.25	0.3	-
67	392701.50	3326664.42	0.3	-
68	392793.81	3326709.30	0.3	-
69	392812.38	3326697.59	0.3	-
70	392813.98	3326694.22	0.3	-
71	392831.32	3326658.99	0.3	-
72	392843.73	3326632.89	0.3	-
73	392838.40	3326630.35	0.3	-
74	392877.43	3326549.45	0.3	-
75	392881.85	3326540.29	0.3	-

76	392878.21	3326538.55	0.3	-
77	392867.30	3326533.32	0.3	-
78	392866.85	3326529.46	0.3	-
79	392855.96	3326524.17	0.3	-
80	392854.10	3326528.02	0.3	-
81	392810.79	3326506.94	0.3	-
82	392787.76	3326494.29	0.3	-
83	392730.34	3326463.77	0.3	-
84	392721.94	3326459.30	0.3	-
85	392722.20	3326459.09	0.3	-
86	392723.44	3326458.04	0.3	-
87	392725.78	3326453.19	0.3	-
88	392726.26	3326452.17	0.3	-
89	392725.88	3326451.94	0.3	-
90	392728.92	3326446.27	0.3	-
91	392728.91	3326445.78	0.3	-
92	392728.84	3326443.14	0.3	-
93	392723.08	3326440.68	0.3	-
94	392711.39	3326435.32	0.3	-
95	392707.31	3326413.71	0.3	-
96	392705.39	3326382.88	0.3	-
97	392709.02	3326375.74	0.3	-
98	392711.85	3326372.74	0.3	-
99	392715.01	3326372.78	0.3	-
100	392750.01	3326398.56	0.3	-
101	392751.01	3326396.27	0.3	-
102	392752.74	3326392.71	0.3	-
103	392754.73	3326389.35	0.3	-
104	392761.10	3326378.62	0.3	-

105	392759.70	3326378.12	0.3	-
106	392746.60	3326373.31	0.3	-
107	392739.47	3326370.70	0.3	-
108	392706.62	3326353.63	0.3	-
109	392706.61	3326353.63	0.3	-
110	392703.82	3326352.17	0.3	-
111	392761.96	3326230.77	0.3	-
112	392768.02	3326218.14	0.3	-
113	392794.39	3326163.05	0.3	-
114	392816.12	3326172.40	0.3	-
115	392840.09	3326126.38	0.3	-
116	392840.17	3326126.23	0.3	-
117	392842.16	3326127.50	0.3	-
118	392911.33	3326174.93	0.3	-
119	392976.15	3326047.41	0.3	-
120	393057.89	3326087.24	0.3	-
121	393120.67	3325955.55	0.3	-
122	393124.53	3325947.45	0.3	-
123	393127.28	3325941.69	0.3	-
124	393131.97	3325931.85	0.3	-
125	393052.91	3325895.15	0.3	-
126	392996.49	3325868.96	0.3	-
127	392970.75	3325857.00	0.3	-
128	392986.18	3325824.96	0.3	-
129	393018.46	3325757.97	0.3	-
130	393046.65	3325699.48	0.3	-
131	393053.64	3325684.97	0.3	-
132	393059.52	3325672.76	0.3	-
133	393060.11	3325671.70	0.3	-

134	393063.27	3325675.21	0.3	-
135	393079.47	3325693.19	0.3	-
136	393081.59	3325695.56	0.3	-
137	393096.03	3325711.58	0.3	-
138	393122.55	3325741.02	0.3	-
139	393128.36	3325747.46	0.3	-
140	393151.61	3325773.27	0.3	-
141	393155.30	3325777.36	0.3	-
142	393196.62	3325823.22	0.3	-
143	393260.47	3325894.09	0.3	-
144	393274.52	3325909.68	0.3	-
145	393277.08	3325912.52	0.3	-
146	393277.29	3325912.76	0.3	-
147	393281.01	3325916.88	0.3	-
148	393287.53	3325924.12	0.3	-
149	393293.27	3325930.50	0.3	-
150	393302.20	3325940.41	0.3	-
151	393397.84	3326046.56	0.3	-
152	393403.29	3326052.60	0.3	-
153	393451.45	3326106.06	0.3	-
154	393454.90	3326109.88	0.3	-
155	393456.05	3326111.17	0.3	-
156	393459.03	3326114.46	0.3	-
157	393476.24	3326133.58	0.3	-
158	393480.18	3326137.94	0.3	-
159	393499.85	3326159.77	0.3	-
160	393502.46	3326162.67	0.3	-
161	393528.68	3326191.77	0.3	-
162	393534.15	3326197.84	0.3	-



163	393531.85	3326199.96	0.3	-
164	393527.42	3326203.96	0.3	-
165	393424.34	3326296.77	0.3	-
166	393418.53	3326301.99	0.3	-
167	393379.06	3326337.48	0.3	-
168	393376.68	3326339.63	0.3	-
169	393357.27	3326320.52	0.3	-
170	393308.65	3326272.64	0.3	-
1	393304.44	3326275.86	0.3	-
171	392817.25	3326460.90	0.3	-
172	392743.32	3326413.87	0.3	-
173	392741.19	3326418.76	0.3	-
174	392746.83	3326422.83	0.3	-
175	392752.48	3326426.93	0.3	-
176	392753.71	3326427.81	0.3	-
177	392811.79	3326465.11	0.3	-
178	392814.93	3326466.43	0.3	-
179	392863.21	3326486.72	0.3	-
180	392882.02	3326494.10	0.3	-
181	392904.96	3326501.12	0.3	-
182	392911.17	3326503.02	0.3	-
183	392919.53	3326505.60	0.3	-
184	393021.21	3326520.07	0.3	-
185	393032.81	3326521.73	0.3	-
186	393037.49	3326512.56	0.3	-
187	393038.94	3326509.69	0.3	-
188	393050.93	3326486.15	0.3	-
189	393035.50	3326480.39	0.3	-
190	393010.50	3326471.04	0.3	-

191	393009.56	3326470.70	0.3	-
192	393006.38	3326469.53	0.3	-
193	392961.98	3326452.99	0.3	-
194	392957.34	3326451.43	0.3	-
195	392955.25	3326450.73	0.3	-
196	392953.33	3326449.96	0.3	-
197	392946.59	3326447.38	0.3	-
198	392905.37	3326432.36	0.3	-
199	392895.93	3326428.92	0.3	-
200	392894.96	3326428.57	0.3	-
201	392889.67	3326426.38	0.3	-
202	392875.64	3326422.06	0.3	-
203	392855.30	3326414.14	0.3	-
204	392838.22	3326407.50	0.3	-
171	392817.25	3326460.90	0.3	-

### 3. Сведения о характерных точках части (частей) границы объекта

Обозначение характерных точек части границы	Координаты, м		Метод определения координат и средняя квадратическая погрешность положения характерной точки (Mt), м	Описание обозначения точки
	X	Y		
1	2	3	4	5

ОПИСАНИЕ МЕСТОПОЛОЖЕНИЯ ГРАНИЦ <u>ПЗ-303 – ЗОНЫ РАЗМЕЩЕНИЯ КОММУНАЛЬНЫХ И СКЛАДСКИХ ОБЪЕКТОВ</u> (наименование объекта)						
Сведения о местоположении измененных (уточненных) границ объекта						
1. Система координат <u>МСК-38, зона 3</u>						
2. Сведения о характерных точках границ объекта						
Обозначение характерных точек границ	Существующие координаты, м		Измененные (уточненные) координаты, м		Метод определения координат и средняя квадратическая погрешность положения характерной точки (Mt), м	Описание обозначения точки
	X	Y	X	Y		
1	2	3	4	5	6	7
1			393304.44	3326275.86		
2			393270.85	3326301.69		
3			393307.52	3326348.10		
4			393313.70	3326359.88		
5			393314.81	3326361.28		
6			393319.91	3326367.72		
7			393330.53	3326381.12		
8			393330.32	3326381.30		
9			393205.11	3326493.81		
10			393189.34	3326509.96		
11			393172.56	3326524.94		
12			393158.86	3326538.83		
13			393088.72	3326601.80		
14			393045.36	3326640.73		
15			393013.70	3326669.15		
16			392969.53	3326708.52		
17			392970.81	3326709.84		
18			392973.29	3326712.44		
19			392967.87	3326717.10		
20			392898.20	3326777.10		
21			392878.57	3326794.01		
22			392854.46	3326815.62		
23			392836.52	3326831.53		
24			392830.22	3326838.37		
25			392821.04	3326848.32		
26			392802.54	3326864.69		
27			392801.17	3326862.53		
28			392777.37	3326880.82		
29			392772.49	3326884.19		

30		392756.17	3326895.47
31		392753.68	3326893.90
32		392749.17	3326892.91
33		392744.04	3326893.72
34		392739.18	3326896.31
35		392698.65	3326929.90
36		392693.51	3326931.85
37		392687.29	3326932.45
38		392681.85	3326930.14
39		392673.08	3326926.07
40		392676.21	3326923.88
41		392754.00	3326869.48
42		392766.59	3326860.68
43		392788.05	3326841.37
44		392790.73	3326842.73
45		392846.71	3326792.68
46		392819.15	3326779.63
47		392811.49	3326776.32
48		392788.71	3326765.13
49		392781.52	3326761.63
50		392774.73	3326771.30
51		392772.97	3326773.82
52		392749.98	3326820.90
53		392749.55	3326821.79
54		392731.62	3326858.52
55		392714.88	3326892.79
56		392701.41	3326887.50
57		392727.53	3326833.16
58		392597.42	3326770.27
59		392587.84	3326765.64
60		392620.27	3326697.03
61		392624.58	3326687.90
62		392626.04	3326688.70
63		392627.14	3326689.31
64		392657.71	3326702.00
65		392677.03	3326710.02
66		392679.75	3326711.25
67		392701.50	3326664.42
68		392793.81	3326709.30
69		392812.38	3326697.59
70		392813.98	3326694.22
71		392831.32	3326658.99
72		392843.73	3326632.89
73		392838.40	3326630.35
74		392877.43	3326549.45
75		392881.85	3326540.29
76		392878.21	3326538.55
77		392867.30	3326533.32
78		392866.85	3326529.46
79		392855.96	3326524.17
80		392854.10	3326528.02
81		392810.79	3326506.94
82		392787.76	3326494.29

83		392730.34	3326463.77
84		392721.94	3326459.30
85		392722.20	3326459.09
86		392723.44	3326458.04
87		392725.78	3326453.19
88		392726.26	3326452.17
89		392725.88	3326451.94
90		392728.92	3326446.27
91		392728.91	3326445.78
92		392728.84	3326443.14
93		392723.08	3326440.68
94		392711.39	3326435.32
95		392707.31	3326413.71
96		392705.39	3326382.88
97		392709.02	3326375.74
98		392711.85	3326372.74
99		392715.01	3326372.78
100		392750.01	3326398.56
101		392751.01	3326396.27
102		392752.74	3326392.71
103		392754.73	3326389.35
104		392761.10	3326378.62
105		392759.70	3326378.12
106		392746.60	3326373.31
107		392739.47	3326370.70
108		392706.62	3326353.63
109		392706.61	3326353.63
110		392703.82	3326352.17
111		392761.96	3326230.77
112		392768.02	3326218.14
113		392794.39	3326163.05
114		392816.12	3326172.40
115		392840.09	3326126.38
116		392840.17	3326126.23
117		392842.16	3326127.50
118		392911.33	3326174.93
119		392976.15	3326047.41
120		393057.89	3326087.24
121		393120.67	3325955.55
122		393124.53	3325947.45
123		393127.28	3325941.69
124		393131.97	3325931.85
125		393052.91	3325895.15
126		392996.49	3325868.96
127		392970.75	3325857.00
128		392986.18	3325824.96
129		393018.46	3325757.97
130		393046.65	3325699.48
131		393053.64	3325684.97
132		393059.52	3325672.76
133		393060.11	3325671.70
134		393063.27	3325675.21
135		393079.47	3325693.19

136		393081.59	3325695.56
137		393096.03	3325711.58
138		393122.55	3325741.02
139		393128.36	3325747.46
140		393151.61	3325773.27
141		393155.30	3325777.36
142		393196.62	3325823.22
143		393260.47	3325894.09
144		393274.52	3325909.68
145		393277.08	3325912.52
146		393277.29	3325912.76
147		393281.01	3325916.88
148		393287.53	3325924.12
149		393293.27	3325930.50
150		393302.20	3325940.41
151		393397.84	3326046.56
152		393403.29	3326052.60
153		393451.45	3326106.06
154		393454.90	3326109.88
155		393456.05	3326111.17
156		393459.03	3326114.46
157		393476.24	3326133.58
158		393480.18	3326137.94
159		393499.85	3326159.77
160		393502.46	3326162.67
161		393528.68	3326191.77
162		393534.15	3326197.84
163		393531.85	3326199.96
164		393527.42	3326203.96
165		393424.34	3326296.77
166		393418.53	3326301.99
167		393379.06	3326337.48
168		393376.68	3326339.63
169		393357.27	3326320.52
170		393308.65	3326272.64
1		393304.44	3326275.86
171		392817.25	3326460.90
172		392743.32	3326413.87
173		392741.19	3326418.76
174		392746.83	3326422.83
175		392752.48	3326426.93
176		392753.71	3326427.81
177		392811.79	3326465.11
178		392814.93	3326466.43
179		392863.21	3326486.72
180		392882.02	3326494.10
181		392904.96	3326501.12
182		392911.17	3326503.02
183		392919.53	3326505.60
184		393021.21	3326520.07
185		393032.81	3326521.73
186		393037.49	3326512.56
187		393038.94	3326509.69

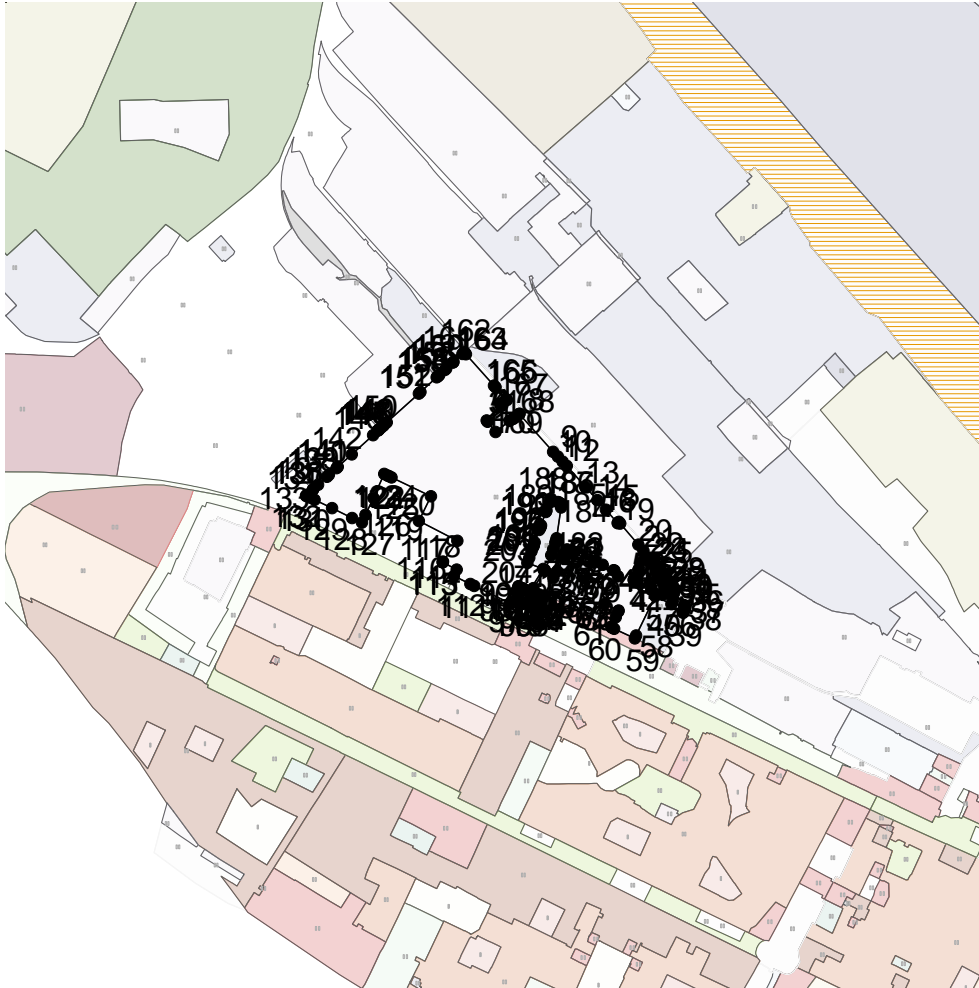
188			393050.93	3326486.15		
189			393035.50	3326480.39		
190			393010.50	3326471.04		
191			393009.56	3326470.70		
192			393006.38	3326469.53		
193			392961.98	3326452.99		
194			392957.34	3326451.43		
195			392955.25	3326450.73		
196			392953.33	3326449.96		
197			392946.59	3326447.38		
198			392905.37	3326432.36		
199			392895.93	3326428.92		
200			392894.96	3326428.57		
201			392889.67	3326426.38		
202			392875.64	3326422.06		
203			392855.30	3326414.14		
204			392838.22	3326407.50		
171			392817.25	3326460.90		

## 3. Сведения о характерных точках части (частей) границы объекта

Обозначение характерных точек части границ	Существующие координаты, м		Измененные (уточненные) координаты, м		Метод определения координат и средняя квадратическая погрешность положения характерной точки (Mt), м	Описание обозначения точки
	X	Y	X	Y		
1	2	3	4	5	6	7

ОПИСАНИЕ МЕСТОПОЛОЖЕНИЯ ГРАНИЦ  
ПЗ-303 – ЗОНЫ РАЗМЕЩЕНИЯ КОММУНАЛЬНЫХ И СКЛАДСКИХ ОБЪЕКТОВ  
(наименование объекта)

План границ объекта

Масштаб 1: 25000

Используемые условные знаки и обозначения:

Подпись \_\_\_\_\_ Дата " \_\_ " \_\_\_\_\_ г.

Место для оттиска печати (при наличии) лица, составившего описание местоположения границ объекта



ОПИСАНИЕ МЕСТОПОЛОЖЕНИЯ ГРАНИЦ <u>ПЗ-303 – ЗОНЫ РАЗМЕЩЕНИЯ КОММУНАЛЬНЫХ И СКЛАДСКИХ ОБЪЕКТОВ</u> (наименование объекта местоположение границ, которого описано (далее - объект)		
Сведения об объекте		
N п/п	Характеристики объекта	Описание характеристик
1	2	3
1	Местоположение объекта	Российская Федерация, Иркутская область, город Иркутск
2	Площадь объекта +/- величина погрешности определения площади (P +/- Дельта P)	202441+/- 0
3	Иные характеристики объекта	ПЭ Л-04-20

ОПИСАНИЕ МЕСТОПОЛОЖЕНИЯ ГРАНИЦ  
ПЗ-303 – ЗОНЫ РАЗМЕЩЕНИЯ КОММУНАЛЬНЫХ И СКЛАДСКИХ ОБЪЕКТОВ  
 (наименование объекта)

Сведения о местоположении границ объекта

1. Система координат МСК-38, зона 3

2. Сведения о характерных точках границ объекта

Обозначение характерных точек границ	Координаты, м		Метод определения координат и средняя квадратическая погрешность положения характерной точки (Mt), м	Описание обозначения точки
	X	Y		
1	2	3	4	5
1	392708.91	3327362.51	0.3	-
2	392703.29	3327371.58	0.3	-
3	392698.73	3327381.37	0.3	-
4	392693.12	3327393.37	0.3	-
5	392682.44	3327414.87	0.3	-
6	392679.61	3327422.22	0.3	-
7	392676.12	3327437.83	0.3	-
8	392669.19	3327477.33	0.3	-
9	392668.61	3327490.93	0.3	-
10	392668.51	3327493.57	0.3	-
11	392662.41	3327504.07	0.3	-
12	392661.58	3327505.50	0.3	-
13	392634.76	3327551.76	0.3	-
14	392635.46	3327553.29	0.3	-
15	392640.81	3327556.49	0.3	-
16	392628.80	3327577.87	0.3	-
17	392626.91	3327579.14	0.3	-

18	392600.24	3327588.66	0.3	-
19	392606.03	3327592.40	0.3	-
20	392602.42	3327597.32	0.3	-
21	392597.13	3327604.54	0.3	-
22	392657.08	3327648.61	0.3	-
23	392668.43	3327632.58	0.3	-
24	392682.84	3327612.09	0.3	-
25	392686.88	3327614.46	0.3	-
26	392694.56	3327627.79	0.3	-
27	392702.33	3327641.29	0.3	-
28	392714.33	3327662.15	0.3	-
29	392718.46	3327667.65	0.3	-
30	392726.13	3327677.88	0.3	-
31	392730.69	3327683.95	0.3	-
32	392743.00	3327700.37	0.3	-
33	392663.02	3327772.85	0.3	-
34	392659.42	3327774.57	0.3	-
35	392657.49	3327776.33	0.3	-
36	392649.28	3327783.81	0.3	-
37	392647.87	3327787.91	0.3	-
38	392652.01	3327792.18	0.3	-
39	392630.83	3327810.98	0.3	-
40	392600.12	3327838.24	0.3	-
41	392586.86	3327850.03	0.3	-
42	392577.79	3327858.08	0.3	-
43	392556.22	3327877.24	0.3	-
44	392556.71	3327877.85	0.3	-
45	392552.59	3327881.07	0.3	-
46	392552.37	3327880.80	0.3	-

47	392552.08	3327880.45	0.3	-
48	392545.13	3327886.42	0.3	-
49	392544.08	3327887.33	0.3	-
50	392539.31	3327891.48	0.3	-
51	392538.34	3327893.70	0.3	-
52	392532.58	3327906.77	0.3	-
53	392521.44	3327916.10	0.3	-
54	392513.47	3327922.20	0.3	-
55	392463.42	3327949.99	0.3	-
56	392461.57	3327951.02	0.3	-
57	392512.24	3327905.44	0.3	-
58	392425.00	3327961.56	0.3	-
59	392422.05	3327963.46	0.3	-
60	392419.11	3327961.19	0.3	-
61	392423.94	3327954.07	0.3	-
62	392406.57	3327941.96	0.3	-
63	392403.45	3327943.70	0.3	-
64	392377.57	3327924.46	0.3	-
65	392383.45	3327913.21	0.3	-
66	392383.95	3327912.25	0.3	-
67	392388.39	3327903.73	0.3	-
68	392394.22	3327892.59	0.3	-
69	392374.81	3327882.53	0.3	-
70	392384.94	3327858.55	0.3	-
71	392399.81	3327831.90	0.3	-
72	392411.54	3327812.38	0.3	-
73	392411.76	3327811.93	0.3	-
74	392463.09	3327716.70	0.3	-
75	392464.63	3327714.77	0.3	-

76	392475.36	3327720.27	0.3	-
77	392479.28	3327713.08	0.3	-
78	392477.32	3327712.15	0.3	-
79	392481.89	3327703.04	0.3	-
80	392479.67	3327701.86	0.3	-
81	392480.54	3327699.77	0.3	-
82	392473.49	3327696.26	0.3	-
83	392476.44	3327690.47	0.3	-
84	392487.79	3327668.21	0.3	-
85	392482.43	3327665.48	0.3	-
86	392485.15	3327660.17	0.3	-
87	392491.21	3327648.42	0.3	-
88	392496.39	3327651.15	0.3	-
89	392512.48	3327619.11	0.3	-
90	392514.66	3327614.77	0.3	-
91	392530.58	3327583.04	0.3	-
92	392519.34	3327576.75	0.3	-
93	392500.66	3327566.30	0.3	-
94	392479.02	3327554.19	0.3	-
95	392449.97	3327538.87	0.3	-
96	392415.59	3327521.48	0.3	-
97	392406.20	3327516.74	0.3	-
98	392400.15	3327513.68	0.3	-
99	392399.22	3327513.19	0.3	-
100	392403.32	3327490.55	0.3	-
101	392403.88	3327483.70	0.3	-
102	392413.05	3327470.29	0.3	-
103	392412.32	3327465.00	0.3	-
104	392409.98	3327447.91	0.3	-

105	392409.05	3327426.26	0.3	-
106	392407.15	3327426.24	0.3	-
107	392408.20	3327421.30	0.3	-
108	392413.23	3327397.73	0.3	-
109	392419.35	3327383.40	0.3	-
110	392425.59	3327366.37	0.3	-
111	392452.11	3327316.54	0.3	-
112	392467.05	3327288.48	0.3	-
113	392488.65	3327249.99	0.3	-
114	392498.39	3327228.73	0.3	-
115	392504.80	3327216.96	0.3	-
116	392514.18	3327199.75	0.3	-
117	392557.69	3327119.88	0.3	-
118	392569.97	3327097.34	0.3	-
119	392582.50	3327074.34	0.3	-
120	392583.83	3327075.66	0.3	-
121	392610.68	3327039.04	0.3	-
122	392621.28	3327022.47	0.3	-
123	392626.54	3327017.43	0.3	-
124	392649.10	3326995.86	0.3	-
125	392656.22	3326989.06	0.3	-
126	392663.03	3326982.54	0.3	-
127	392673.99	3326972.06	0.3	-
128	392685.24	3326961.30	0.3	-
129	392686.89	3326960.34	0.3	-
130	392695.61	3326955.30	0.3	-
131	392702.46	3326951.31	0.3	-
132	392704.64	3326950.31	0.3	-
133	392707.56	3326952.48	0.3	-

134	392721.18	3326962.63	0.3	-
135	392727.01	3326966.98	0.3	-
136	392727.02	3326968.09	0.3	-
137	392731.29	3326969.45	0.3	-
138	392731.47	3326969.51	0.3	-
139	392716.90	3326996.85	0.3	-
140	392710.52	3327016.48	0.3	-
141	392695.12	3327067.55	0.3	-
142	392708.77	3327070.39	0.3	-
143	392730.26	3327094.09	0.3	-
144	392765.72	3327133.19	0.3	-
145	392814.80	3327188.47	0.3	-
146	392779.51	3327248.51	0.3	-
147	392755.04	3327288.02	0.3	-
148	392746.74	3327301.43	0.3	-
149	392732.49	3327324.44	0.3	-
150	392730.00	3327328.46	0.3	-
151	392726.51	3327334.09	0.3	-
152	392721.88	3327341.57	0.3	-
153	392720.49	3327343.81	0.3	-
154	392716.13	3327350.84	0.3	-
155	392715.62	3327351.65	0.3	-
156	392714.65	3327353.23	0.3	-
157	392713.70	3327354.77	0.3	-
158	392711.37	3327358.53	0.3	-
1	392708.91	3327362.51	0.3	-
159	392552.45	3327688.04	0.3	-
160	392546.46	3327698.59	0.3	-
161	392572.65	3327712.24	0.3	-

162	392583.69	3327718.01	0.3	-
163	392605.81	3327675.67	0.3	-
164	392598.06	3327671.10	0.3	-
165	392615.27	3327638.12	0.3	-
166	392586.46	3327622.92	0.3	-
159	392552.45	3327688.04	0.3	-
<b>3. Сведения о характерных точках части (частей) границы объекта</b>				
Обозначение характерных точек части границы	Координаты, м		Метод определения координат и средняя квадратическая погрешность положения характерной точки (Mt), м	Описание обозначения точки
	X	Y		
1	2	3	4	5



ОПИСАНИЕ МЕСТОПОЛОЖЕНИЯ ГРАНИЦ <u>ПЗ-303 – ЗОНЫ РАЗМЕЩЕНИЯ КОММУНАЛЬНЫХ И СКЛАДСКИХ ОБЪЕКТОВ</u> (наименование объекта)						
Сведения о местоположении измененных (уточненных) границ объекта						
1. Система координат <u>МСК-38, зона 3</u>						
2. Сведения о характерных точках границ объекта						
Обозначение характерных точек границ	Существующие координаты, м		Измененные (уточненные) координаты, м		Метод определения координат и средняя квадратическая погрешность положения характерной точки (Mt), м	Описание обозначения точки
	X	Y	X	Y		
1	2	3	4	5	6	7
1			392708.91	3327362.51		
2			392703.29	3327371.58		
3			392698.73	3327381.37		
4			392693.12	3327393.37		
5			392682.44	3327414.87		
6			392679.61	3327422.22		
7			392676.12	3327437.83		
8			392669.19	3327477.33		
9			392668.61	3327490.93		
10			392668.51	3327493.57		
11			392662.41	3327504.07		
12			392661.58	3327505.50		
13			392634.76	3327551.76		
14			392635.46	3327553.29		
15			392640.81	3327556.49		
16			392628.80	3327577.87		
17			392626.91	3327579.14		
18			392600.24	3327588.66		
19			392606.03	3327592.40		
20			392602.42	3327597.32		
21			392597.13	3327604.54		
22			392657.08	3327648.61		
23			392668.43	3327632.58		
24			392682.84	3327612.09		
25			392686.88	3327614.46		
26			392694.56	3327627.79		
27			392702.33	3327641.29		
28			392714.33	3327662.15		
29			392718.46	3327667.65		

30		392726.13	3327677.88
31		392730.69	3327683.95
32		392743.00	3327700.37
33		392663.02	3327772.85
34		392659.42	3327774.57
35		392657.49	3327776.33
36		392649.28	3327783.81
37		392647.87	3327787.91
38		392652.01	3327792.18
39		392630.83	3327810.98
40		392600.12	3327838.24
41		392586.86	3327850.03
42		392577.79	3327858.08
43		392556.22	3327877.24
44		392556.71	3327877.85
45		392552.59	3327881.07
46		392552.37	3327880.80
47		392552.08	3327880.45
48		392545.13	3327886.42
49		392544.08	3327887.33
50		392539.31	3327891.48
51		392538.34	3327893.70
52		392532.58	3327906.77
53		392521.44	3327916.10
54		392513.47	3327922.20
55		392463.42	3327949.99
56		392461.57	3327951.02
57		392512.24	3327905.44
58		392425.00	3327961.56
59		392422.05	3327963.46
60		392419.11	3327961.19
61		392423.94	3327954.07
62		392406.57	3327941.96
63		392403.45	3327943.70
64		392377.57	3327924.46
65		392383.45	3327913.21
66		392383.95	3327912.25
67		392388.39	3327903.73
68		392394.22	3327892.59
69		392374.81	3327882.53
70		392384.94	3327858.55
71		392399.81	3327831.90
72		392411.54	3327812.38
73		392411.76	3327811.93
74		392463.09	3327716.70
75		392464.63	3327714.77
76		392475.36	3327720.27
77		392479.28	3327713.08
78		392477.32	3327712.15
79		392481.89	3327703.04
80		392479.67	3327701.86
81		392480.54	3327699.77
82		392473.49	3327696.26

83		392476.44	3327690.47
84		392487.79	3327668.21
85		392482.43	3327665.48
86		392485.15	3327660.17
87		392491.21	3327648.42
88		392496.39	3327651.15
89		392512.48	3327619.11
90		392514.66	3327614.77
91		392530.58	3327583.04
92		392519.34	3327576.75
93		392500.66	3327566.30
94		392479.02	3327554.19
95		392449.97	3327538.87
96		392415.59	3327521.48
97		392406.20	3327516.74
98		392400.15	3327513.68
99		392399.22	3327513.19
100		392403.32	3327490.55
101		392403.88	3327483.70
102		392413.05	3327470.29
103		392412.32	3327465.00
104		392409.98	3327447.91
105		392409.05	3327426.26
106		392407.15	3327426.24
107		392408.20	3327421.30
108		392413.23	3327397.73
109		392419.35	3327383.40
110		392425.59	3327366.37
111		392452.11	3327316.54
112		392467.05	3327288.48
113		392488.65	3327249.99
114		392498.39	3327228.73
115		392504.80	3327216.96
116		392514.18	3327199.75
117		392557.69	3327119.88
118		392569.97	3327097.34
119		392582.50	3327074.34
120		392583.83	3327075.66
121		392610.68	3327039.04
122		392621.28	3327022.47
123		392626.54	3327017.43
124		392649.10	3326995.86
125		392656.22	3326989.06
126		392663.03	3326982.54
127		392673.99	3326972.06
128		392685.24	3326961.30
129		392686.89	3326960.34
130		392695.61	3326955.30
131		392702.46	3326951.31
132		392704.64	3326950.31
133		392707.56	3326952.48
134		392721.18	3326962.63
135		392727.01	3326966.98

136			392727.02	3326968.09		
137			392731.29	3326969.45		
138			392731.47	3326969.51		
139			392716.90	3326996.85		
140			392710.52	3327016.48		
141			392695.12	3327067.55		
142			392708.77	3327070.39		
143			392730.26	3327094.09		
144			392765.72	3327133.19		
145			392814.80	3327188.47		
146			392779.51	3327248.51		
147			392755.04	3327288.02		
148			392746.74	3327301.43		
149			392732.49	3327324.44		
150			392730.00	3327328.46		
151			392726.51	3327334.09		
152			392721.88	3327341.57		
153			392720.49	3327343.81		
154			392716.13	3327350.84		
155			392715.62	3327351.65		
156			392714.65	3327353.23		
157			392713.70	3327354.77		
158			392711.37	3327358.53		
1			392708.91	3327362.51		
159			392552.45	3327688.04		
160			392546.46	3327698.59		
161			392572.65	3327712.24		
162			392583.69	3327718.01		
163			392605.81	3327675.67		
164			392598.06	3327671.10		
165			392615.27	3327638.12		
166			392586.46	3327622.92		
159			392552.45	3327688.04		

## 3. Сведения о характерных точках части (частей) границы объекта

Обозначение характерных точек части границ	Существующие координаты, м		Измененные (уточненные) координаты, м		Метод определения координат и средняя квадратическая погрешность положения характерной точки (Mt), м	Описание обозначения точки
	X	Y	X	Y		
1	2	3	4	5	6	7

ОПИСАНИЕ МЕСТОПОЛОЖЕНИЯ ГРАНИЦ  
ПЗ-303 – ЗОНЫ РАЗМЕЩЕНИЯ КОММУНАЛЬНЫХ И СКЛАДСКИХ ОБЪЕКТОВ  
(наименование объекта)

План границ объекта

Масштаб 1: 10000

Используемые условные знаки и обозначения:

Подпись \_\_\_\_\_ Дата " \_\_ " \_\_\_\_\_ г.

Место для оттиска печати (при наличии) лица, составившего описание местоположения границ объекта

ОПИСАНИЕ МЕСТОПОЛОЖЕНИЯ ГРАНИЦ <u>ПЗ-305 – ЗОНЫ РАЗМЕЩЕНИЯ ОБЪЕКТОВ ГОРОДСКОГО ТРАНСПОРТА</u> (наименование объекта местоположение границ, которого описано (далее - объект)		
Сведения об объекте		
N п/п	Характеристики объекта	Описание характеристик
1	2	3
1	Местоположение объекта	Российская Федерация, Иркутская область, город Иркутск
2	Площадь объекта +/- величина погрешности определения площади (P +/- Дельта P)	133154+/- 0
3	Иные характеристики объекта	ПЭ Л-04-20

ОПИСАНИЕ МЕСТОПОЛОЖЕНИЯ ГРАНИЦ  
ПЗ-305 – ЗОНЫ РАЗМЕЩЕНИЯ ОБЪЕКТОВ ГОРОДСКОГО ТРАНСПОРТА  
 (наименование объекта)

Сведения о местоположении границ объекта

1. Система координат МСК-38, зона 3

2. Сведения о характерных точках границ объекта

Обозначение характерных точек границ	Координаты, м		Метод определения координат и средняя квадратическая погрешность положения характерной точки (Mt), м	Описание обозначения точки
	X	Y		
1	2	3	4	5
1	392708.77	3327070.39	0.3	-
2	392695.12	3327067.55	0.3	-
3	392710.52	3327016.48	0.3	-
4	392716.90	3326996.85	0.3	-
5	392731.47	3326969.51	0.3	-
6	392731.29	3326969.45	0.3	-
7	392727.02	3326968.09	0.3	-
8	392727.01	3326966.98	0.3	-
9	392721.18	3326962.63	0.3	-
10	392707.56	3326952.48	0.3	-
11	392704.64	3326950.31	0.3	-
12	392702.46	3326951.31	0.3	-
13	392695.61	3326955.30	0.3	-
14	392686.89	3326960.34	0.3	-
15	392685.24	3326961.30	0.3	-
16	392673.99	3326972.06	0.3	-
17	392663.03	3326982.54	0.3	-

18	392656.22	3326989.06	0.3	-
19	392649.10	3326995.86	0.3	-
20	392626.54	3327017.43	0.3	-
21	392621.28	3327022.47	0.3	-
22	392610.68	3327039.04	0.3	-
23	392583.83	3327075.66	0.3	-
24	392582.50	3327074.34	0.3	-
25	392569.97	3327097.34	0.3	-
26	392557.69	3327119.88	0.3	-
27	392514.18	3327199.75	0.3	-
28	392504.80	3327216.96	0.3	-
29	392498.39	3327228.73	0.3	-
30	392488.65	3327249.99	0.3	-
31	392467.05	3327288.48	0.3	-
32	392452.11	3327316.54	0.3	-
33	392425.59	3327366.37	0.3	-
34	392419.35	3327383.40	0.3	-
35	392413.23	3327397.73	0.3	-
36	392408.20	3327421.30	0.3	-
37	392407.15	3327426.24	0.3	-
38	392409.05	3327426.26	0.3	-
39	392409.98	3327447.91	0.3	-
40	392412.32	3327465.00	0.3	-
41	392413.05	3327470.29	0.3	-
42	392403.88	3327483.70	0.3	-
43	392403.32	3327490.55	0.3	-
44	392399.22	3327513.19	0.3	-
45	392400.15	3327513.68	0.3	-
46	392406.20	3327516.74	0.3	-



47	392415.59	3327521.48	0.3	-
48	392449.97	3327538.87	0.3	-
49	392479.02	3327554.19	0.3	-
50	392500.66	3327566.30	0.3	-
51	392519.34	3327576.75	0.3	-
52	392530.58	3327583.04	0.3	-
53	392514.66	3327614.77	0.3	-
54	392512.48	3327619.11	0.3	-
55	392496.39	3327651.15	0.3	-
56	392491.21	3327648.42	0.3	-
57	392485.15	3327660.17	0.3	-
58	392482.43	3327665.48	0.3	-
59	392487.79	3327668.21	0.3	-
60	392476.44	3327690.47	0.3	-
61	392473.49	3327696.26	0.3	-
62	392480.54	3327699.77	0.3	-
63	392479.67	3327701.86	0.3	-
64	392481.89	3327703.04	0.3	-
65	392477.32	3327712.15	0.3	-
66	392479.28	3327713.08	0.3	-
67	392475.36	3327720.27	0.3	-
68	392464.63	3327714.77	0.3	-
69	392463.09	3327716.70	0.3	-
70	392411.76	3327811.93	0.3	-
71	392411.54	3327812.38	0.3	-
72	392399.81	3327831.90	0.3	-
73	392384.94	3327858.55	0.3	-
74	392374.81	3327882.53	0.3	-
75	392394.22	3327892.59	0.3	-

76	392388.39	3327903.73	0.3	-
77	392383.95	3327912.25	0.3	-
78	392383.45	3327913.21	0.3	-
79	392377.57	3327924.46	0.3	-
80	392376.55	3327925.05	0.3	-
81	392361.35	3327933.88	0.3	-
82	392359.24	3327935.08	0.3	-
83	392353.25	3327938.33	0.3	-
84	392337.72	3327933.89	0.3	-
85	392312.15	3327923.89	0.3	-
86	392298.25	3327917.71	0.3	-
87	392297.26	3327919.63	0.3	-
88	392294.54	3327921.32	0.3	-
89	392291.64	3327923.12	0.3	-
90	392291.53	3327923.21	0.3	-
91	392282.77	3327930.94	0.3	-
92	392269.48	3327943.15	0.3	-
93	392257.64	3327928.75	0.3	-
94	392263.53	3327918.49	0.3	-
95	392268.79	3327916.37	0.3	-
96	392267.15	3327912.17	0.3	-
97	392272.78	3327902.35	0.3	-
98	392278.49	3327892.31	0.3	-
99	392265.24	3327884.39	0.3	-
100	392241.23	3327871.76	0.3	-
101	392238.48	3327870.31	0.3	-
102	392223.26	3327862.09	0.3	-
103	392220.72	3327860.72	0.3	-
104	392204.37	3327852.06	0.3	-

105	392209.10	3327843.14	0.3	-
106	392210.64	3327840.21	0.3	-
107	392219.56	3327823.74	0.3	-
108	392227.97	3327808.00	0.3	-
109	392232.22	3327799.28	0.3	-
110	392238.92	3327786.94	0.3	-
111	392244.67	3327776.37	0.3	-
112	392248.74	3327768.88	0.3	-
113	392261.28	3327744.66	0.3	-
114	392303.65	3327666.75	0.3	-
115	392382.72	3327516.83	0.3	-
116	392387.72	3327507.37	0.3	-
117	392389.27	3327508.16	0.3	-
118	392390.76	3327499.19	0.3	-
119	392392.57	3327494.85	0.3	-
120	392391.65	3327489.81	0.3	-
121	392395.59	3327462.51	0.3	-
122	392399.58	3327426.16	0.3	-
123	392402.73	3327415.90	0.3	-
124	392403.88	3327412.17	0.3	-
125	392407.85	3327396.16	0.3	-
126	392410.18	3327388.98	0.3	-
127	392422.13	3327364.85	0.3	-
128	392480.23	3327252.91	0.3	-
129	392493.11	3327228.90	0.3	-
130	392504.41	3327207.43	0.3	-
131	392516.97	3327183.56	0.3	-
132	392536.74	3327146.00	0.3	-
133	392539.27	3327144.43	0.3	-

134	392567.86	3327090.62	0.3	-
135	392578.47	3327070.37	0.3	-
136	392554.03	3327046.27	0.3	-
137	392550.75	3327043.04	0.3	-
138	392549.62	3327041.92	0.3	-
139	392546.00	3327038.34	0.3	-
140	392503.20	3327075.33	0.3	-
141	392484.90	3327091.16	0.3	-
142	392482.17	3327089.86	0.3	-
143	392450.80	3327074.90	0.3	-
144	392423.33	3327061.79	0.3	-
145	392419.01	3327059.74	0.3	-
146	392405.09	3327052.25	0.3	-
147	392397.43	3327048.13	0.3	-
148	392395.63	3327047.20	0.3	-
149	392391.23	3327044.92	0.3	-
150	392391.19	3327044.46	0.3	-
151	392384.31	3327040.72	0.3	-
152	392383.45	3327036.65	0.3	-
153	392372.95	3327032.16	0.3	-
154	392383.47	3327010.69	0.3	-
155	392407.08	3327021.61	0.3	-
156	392409.48	3327022.72	0.3	-
157	392410.01	3327021.48	0.3	-
158	392414.54	3327023.51	0.3	-
159	392429.38	3327029.38	0.3	-
160	392451.29	3327040.02	0.3	-
161	392451.58	3327040.44	0.3	-
162	392464.88	3327047.83	0.3	-

163	392464.99	3327047.66	0.3	-
164	392472.91	3327031.16	0.3	-
165	392478.37	3327033.78	0.3	-
166	392488.95	3327011.71	0.3	-
167	392440.82	3326987.72	0.3	-
168	392429.52	3327010.37	0.3	-
169	392428.39	3327012.58	0.3	-
170	392425.40	3327011.03	0.3	-
171	392422.78	3327009.79	0.3	-
172	392417.06	3327006.85	0.3	-
173	392418.18	3327004.80	0.3	-
174	392419.59	3327001.91	0.3	-
175	392417.36	3327000.80	0.3	-
176	392418.52	3326998.47	0.3	-
177	392420.71	3326999.57	0.3	-
178	392431.13	3326977.91	0.3	-
179	392431.66	3326976.81	0.3	-
180	392434.15	3326978.07	0.3	-
181	392438.82	3326980.35	0.3	-
182	392440.09	3326980.85	0.3	-
183	392471.56	3326996.54	0.3	-
184	392476.32	3326987.64	0.3	-
185	392478.62	3326981.80	0.3	-
186	392478.78	3326981.48	0.3	-
187	392482.81	3326973.61	0.3	-
188	392500.40	3326939.25	0.3	-
189	392497.12	3326936.85	0.3	-
190	392498.49	3326933.51	0.3	-
191	392473.98	3326923.35	0.3	-

192	392462.60	3326917.36	0.3	-
193	392457.94	3326914.99	0.3	-
194	392456.11	3326914.05	0.3	-
195	392465.26	3326895.96	0.3	-
196	392472.01	3326899.46	0.3	-
197	392472.57	3326898.42	0.3	-
198	392472.58	3326898.42	0.3	-
199	392483.92	3326904.40	0.3	-
200	392485.88	3326905.43	0.3	-
201	392487.22	3326902.71	0.3	-
202	392502.42	3326910.46	0.3	-
203	392508.63	3326898.27	0.3	-
204	392503.80	3326895.80	0.3	-
205	392506.18	3326891.13	0.3	-
206	392517.28	3326897.42	0.3	-
207	392517.55	3326896.92	0.3	-
208	392520.43	3326891.71	0.3	-
209	392523.48	3326885.81	0.3	-
210	392529.90	3326873.96	0.3	-
211	392531.39	3326870.78	0.3	-
212	392534.24	3326864.71	0.3	-
213	392538.78	3326866.89	0.3	-
214	392539.74	3326864.97	0.3	-
215	392540.10	3326864.24	0.3	-
216	392540.73	3326864.53	0.3	-
217	392609.68	3326896.59	0.3	-
218	392666.70	3326923.09	0.3	-
219	392673.08	3326926.07	0.3	-
220	392681.85	3326930.14	0.3	-

221	392687.29	3326932.45	0.3	-
222	392693.51	3326931.85	0.3	-
223	392698.65	3326929.90	0.3	-
224	392739.18	3326896.31	0.3	-
225	392744.04	3326893.72	0.3	-
226	392749.17	3326892.91	0.3	-
227	392753.68	3326893.90	0.3	-
228	392756.17	3326895.47	0.3	-
229	392772.49	3326884.19	0.3	-
230	392777.37	3326880.82	0.3	-
231	392801.17	3326862.53	0.3	-
232	392802.54	3326864.69	0.3	-
233	392821.04	3326848.32	0.3	-
234	392830.22	3326838.37	0.3	-
235	392836.52	3326831.53	0.3	-
236	392854.46	3326815.62	0.3	-
237	392878.57	3326794.01	0.3	-
238	392898.20	3326777.10	0.3	-
239	392967.87	3326717.10	0.3	-
240	392973.29	3326712.44	0.3	-
241	392970.81	3326709.84	0.3	-
242	392969.53	3326708.52	0.3	-
243	393013.70	3326669.15	0.3	-
244	393045.36	3326640.73	0.3	-
245	393088.72	3326601.80	0.3	-
246	393158.86	3326538.83	0.3	-
247	393172.56	3326524.94	0.3	-
248	393189.34	3326509.96	0.3	-
249	393205.11	3326493.81	0.3	-

250	393330.32	3326381.30	0.3	-
251	393330.53	3326381.12	0.3	-
252	393339.48	3326373.06	0.3	-
253	393357.90	3326356.52	0.3	-
254	393364.55	3326350.53	0.3	-
255	393376.68	3326339.63	0.3	-
256	393379.06	3326337.48	0.3	-
257	393418.53	3326301.99	0.3	-
258	393424.34	3326296.77	0.3	-
259	393527.42	3326203.96	0.3	-
260	393531.85	3326199.96	0.3	-
261	393534.15	3326197.84	0.3	-
262	393542.56	3326207.19	0.3	-
263	393542.97	3326207.63	0.3	-
264	393543.36	3326208.06	0.3	-
265	393540.84	3326210.67	0.3	-
266	393536.96	3326214.48	0.3	-
267	393532.31	3326219.05	0.3	-
268	393531.90	3326219.45	0.3	-
269	393514.34	3326236.67	0.3	-
270	393478.01	3326270.03	0.3	-
271	393418.09	3326325.05	0.3	-
272	393409.35	3326333.09	0.3	-
273	393403.62	3326338.35	0.3	-
274	393372.73	3326365.73	0.3	-
275	393328.18	3326407.01	0.3	-
276	393327.91	3326407.27	0.3	-
277	393313.15	3326420.95	0.3	-
278	393304.87	3326428.62	0.3	-



279	393248.88	3326480.50	0.3	-
280	393218.48	3326508.67	0.3	-
281	393195.47	3326529.37	0.3	-
282	393182.57	3326540.97	0.3	-
283	393139.06	3326580.52	0.3	-
284	393055.74	3326656.48	0.3	-
285	393025.45	3326684.10	0.3	-
286	393004.85	3326702.98	0.3	-
287	392994.41	3326712.14	0.3	-
288	392964.87	3326738.09	0.3	-
289	392965.87	3326739.24	0.3	-
290	392957.36	3326746.95	0.3	-
291	392926.33	3326774.35	0.3	-
292	392902.55	3326795.38	0.3	-
293	392893.06	3326803.76	0.3	-
294	392857.37	3326835.30	0.3	-
295	392812.34	3326875.08	0.3	-
296	392802.05	3326884.18	0.3	-
297	392815.16	3326897.88	0.3	-
298	392834.98	3326918.60	0.3	-
299	392838.34	3326915.45	0.3	-
300	392844.06	3326921.23	0.3	-
301	392839.92	3326925.05	0.3	-
302	392840.25	3326925.38	0.3	-
303	392837.10	3326928.33	0.3	-
304	392830.47	3326934.51	0.3	-
305	392723.50	3327034.38	0.3	-
1	392708.77	3327070.39	0.3	-

3. Сведения о характерных точках части (частей) границы объекта

Обозначение характерных точек части границы	Координаты, м		Метод определения координат и средняя квадратическая погрешность положения характерной точки (Mt), м	Описание обозначения точки
	X	Y		
1	2	3	4	5

ОПИСАНИЕ МЕСТОПОЛОЖЕНИЯ ГРАНИЦ <u>ПЗ-305 – ЗОНЫ РАЗМЕЩЕНИЯ ОБЪЕКТОВ ГОРОДСКОГО ТРАНСПОРТА</u> (наименование объекта)						
Сведения о местоположении измененных (уточненных) границ объекта						
1. Система координат <u>МСК-38, зона 3</u>						
2. Сведения о характерных точках границ объекта						
Обозначение характерных точек границ	Существующие координаты, м		Измененные (уточненные) координаты, м		Метод определения координат и средняя квадратическая погрешность положения характерной точки (Mt), м	Описание обозначения точки
	X	Y	X	Y		
1	2	3	4	5	6	7
1			392708.77	3327070.39		
2			392695.12	3327067.55		
3			392710.52	3327016.48		
4			392716.90	3326996.85		
5			392731.47	3326969.51		
6			392731.29	3326969.45		
7			392727.02	3326968.09		
8			392727.01	3326966.98		
9			392721.18	3326962.63		
10			392707.56	3326952.48		
11			392704.64	3326950.31		
12			392702.46	3326951.31		
13			392695.61	3326955.30		
14			392686.89	3326960.34		
15			392685.24	3326961.30		
16			392673.99	3326972.06		
17			392663.03	3326982.54		
18			392656.22	3326989.06		
19			392649.10	3326995.86		
20			392626.54	3327017.43		
21			392621.28	3327022.47		
22			392610.68	3327039.04		
23			392583.83	3327075.66		
24			392582.50	3327074.34		
25			392569.97	3327097.34		
26			392557.69	3327119.88		
27			392514.18	3327199.75		
28			392504.80	3327216.96		
29			392498.39	3327228.73		

30		392488.65	3327249.99
31		392467.05	3327288.48
32		392452.11	3327316.54
33		392425.59	3327366.37
34		392419.35	3327383.40
35		392413.23	3327397.73
36		392408.20	3327421.30
37		392407.15	3327426.24
38		392409.05	3327426.26
39		392409.98	3327447.91
40		392412.32	3327465.00
41		392413.05	3327470.29
42		392403.88	3327483.70
43		392403.32	3327490.55
44		392399.22	3327513.19
45		392400.15	3327513.68
46		392406.20	3327516.74
47		392415.59	3327521.48
48		392449.97	3327538.87
49		392479.02	3327554.19
50		392500.66	3327566.30
51		392519.34	3327576.75
52		392530.58	3327583.04
53		392514.66	3327614.77
54		392512.48	3327619.11
55		392496.39	3327651.15
56		392491.21	3327648.42
57		392485.15	3327660.17
58		392482.43	3327665.48
59		392487.79	3327668.21
60		392476.44	3327690.47
61		392473.49	3327696.26
62		392480.54	3327699.77
63		392479.67	3327701.86
64		392481.89	3327703.04
65		392477.32	3327712.15
66		392479.28	3327713.08
67		392475.36	3327720.27
68		392464.63	3327714.77
69		392463.09	3327716.70
70		392411.76	3327811.93
71		392411.54	3327812.38
72		392399.81	3327831.90
73		392384.94	3327858.55
74		392374.81	3327882.53
75		392394.22	3327892.59
76		392388.39	3327903.73
77		392383.95	3327912.25
78		392383.45	3327913.21
79		392377.57	3327924.46
80		392376.55	3327925.05
81		392361.35	3327933.88
82		392359.24	3327935.08

83		392353.25	3327938.33
84		392337.72	3327933.89
85		392312.15	3327923.89
86		392298.25	3327917.71
87		392297.26	3327919.63
88		392294.54	3327921.32
89		392291.64	3327923.12
90		392291.53	3327923.21
91		392282.77	3327930.94
92		392269.48	3327943.15
93		392257.64	3327928.75
94		392263.53	3327918.49
95		392268.79	3327916.37
96		392267.15	3327912.17
97		392272.78	3327902.35
98		392278.49	3327892.31
99		392265.24	3327884.39
100		392241.23	3327871.76
101		392238.48	3327870.31
102		392223.26	3327862.09
103		392220.72	3327860.72
104		392204.37	3327852.06
105		392209.10	3327843.14
106		392210.64	3327840.21
107		392219.56	3327823.74
108		392227.97	3327808.00
109		392232.22	3327799.28
110		392238.92	3327786.94
111		392244.67	3327776.37
112		392248.74	3327768.88
113		392261.28	3327744.66
114		392303.65	3327666.75
115		392382.72	3327516.83
116		392387.72	3327507.37
117		392389.27	3327508.16
118		392390.76	3327499.19
119		392392.57	3327494.85
120		392391.65	3327489.81
121		392395.59	3327462.51
122		392399.58	3327426.16
123		392402.73	3327415.90
124		392403.88	3327412.17
125		392407.85	3327396.16
126		392410.18	3327388.98
127		392422.13	3327364.85
128		392480.23	3327252.91
129		392493.11	3327228.90
130		392504.41	3327207.43
131		392516.97	3327183.56
132		392536.74	3327146.00
133		392539.27	3327144.43
134		392567.86	3327090.62
135		392578.47	3327070.37

136		392554.03	3327046.27
137		392550.75	3327043.04
138		392549.62	3327041.92
139		392546.00	3327038.34
140		392503.20	3327075.33
141		392484.90	3327091.16
142		392482.17	3327089.86
143		392450.80	3327074.90
144		392423.33	3327061.79
145		392419.01	3327059.74
146		392405.09	3327052.25
147		392397.43	3327048.13
148		392395.63	3327047.20
149		392391.23	3327044.92
150		392391.19	3327044.46
151		392384.31	3327040.72
152		392383.45	3327036.65
153		392372.95	3327032.16
154		392383.47	3327010.69
155		392407.08	3327021.61
156		392409.48	3327022.72
157		392410.01	3327021.48
158		392414.54	3327023.51
159		392429.38	3327029.38
160		392451.29	3327040.02
161		392451.58	3327040.44
162		392464.88	3327047.83
163		392464.99	3327047.66
164		392472.91	3327031.16
165		392478.37	3327033.78
166		392488.95	3327011.71
167		392440.82	3326987.72
168		392429.52	3327010.37
169		392428.39	3327012.58
170		392425.40	3327011.03
171		392422.78	3327009.79
172		392417.06	3327006.85
173		392418.18	3327004.80
174		392419.59	3327001.91
175		392417.36	3327000.80
176		392418.52	3326998.47
177		392420.71	3326999.57
178		392431.13	3326977.91
179		392431.66	3326976.81
180		392434.15	3326978.07
181		392438.82	3326980.35
182		392440.09	3326980.85
183		392471.56	3326996.54
184		392476.32	3326987.64
185		392478.62	3326981.80
186		392478.78	3326981.48
187		392482.81	3326973.61
188		392500.40	3326939.25

189		392497.12	3326936.85
190		392498.49	3326933.51
191		392473.98	3326923.35
192		392462.60	3326917.36
193		392457.94	3326914.99
194		392456.11	3326914.05
195		392465.26	3326895.96
196		392472.01	3326899.46
197		392472.57	3326898.42
198		392472.58	3326898.42
199		392483.92	3326904.40
200		392485.88	3326905.43
201		392487.22	3326902.71
202		392502.42	3326910.46
203		392508.63	3326898.27
204		392503.80	3326895.80
205		392506.18	3326891.13
206		392517.28	3326897.42
207		392517.55	3326896.92
208		392520.43	3326891.71
209		392523.48	3326885.81
210		392529.90	3326873.96
211		392531.39	3326870.78
212		392534.24	3326864.71
213		392538.78	3326866.89
214		392539.74	3326864.97
215		392540.10	3326864.24
216		392540.73	3326864.53
217		392609.68	3326896.59
218		392666.70	3326923.09
219		392673.08	3326926.07
220		392681.85	3326930.14
221		392687.29	3326932.45
222		392693.51	3326931.85
223		392698.65	3326929.90
224		392739.18	3326896.31
225		392744.04	3326893.72
226		392749.17	3326892.91
227		392753.68	3326893.90
228		392756.17	3326895.47
229		392772.49	3326884.19
230		392777.37	3326880.82
231		392801.17	3326862.53
232		392802.54	3326864.69
233		392821.04	3326848.32
234		392830.22	3326838.37
235		392836.52	3326831.53
236		392854.46	3326815.62
237		392878.57	3326794.01
238		392898.20	3326777.10
239		392967.87	3326717.10
240		392973.29	3326712.44
241		392970.81	3326709.84

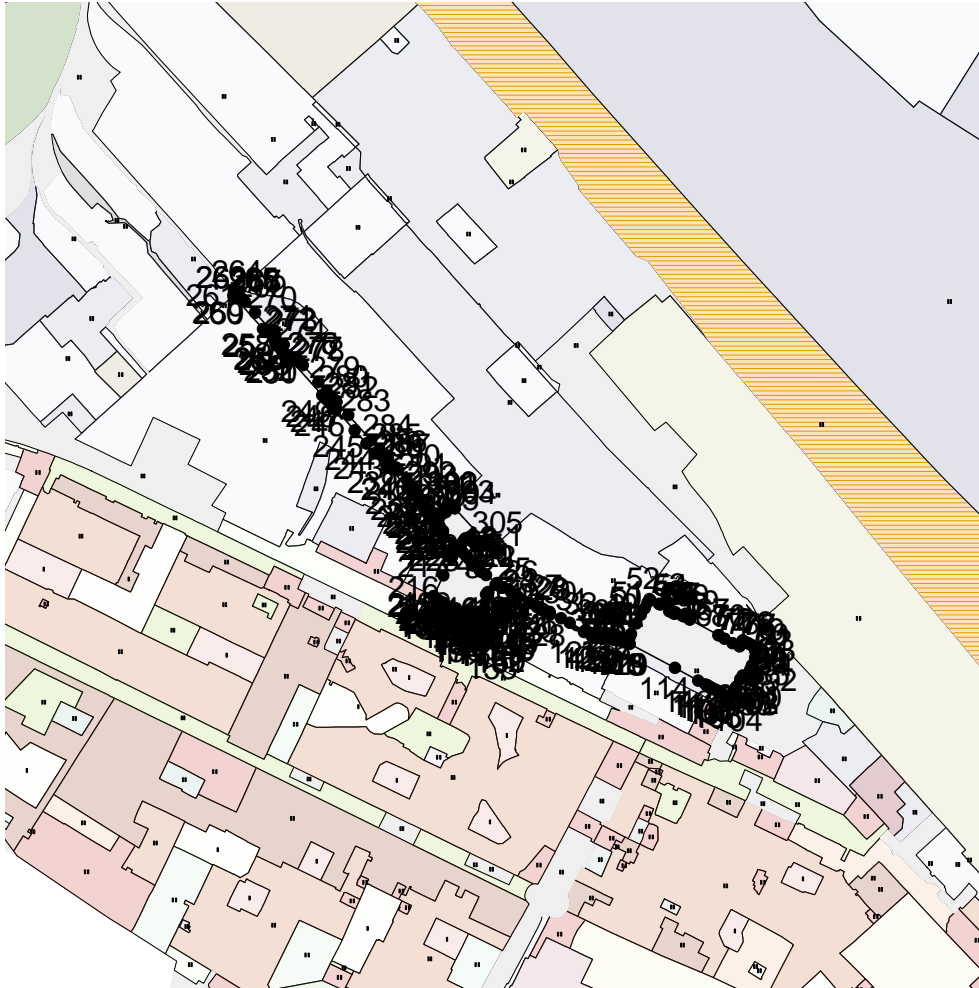
242		392969.53	3326708.52
243		393013.70	3326669.15
244		393045.36	3326640.73
245		393088.72	3326601.80
246		393158.86	3326538.83
247		393172.56	3326524.94
248		393189.34	3326509.96
249		393205.11	3326493.81
250		393330.32	3326381.30
251		393330.53	3326381.12
252		393339.48	3326373.06
253		393357.90	3326356.52
254		393364.55	3326350.53
255		393376.68	3326339.63
256		393379.06	3326337.48
257		393418.53	3326301.99
258		393424.34	3326296.77
259		393527.42	3326203.96
260		393531.85	3326199.96
261		393534.15	3326197.84
262		393542.56	3326207.19
263		393542.97	3326207.63
264		393543.36	3326208.06
265		393540.84	3326210.67
266		393536.96	3326214.48
267		393532.31	3326219.05
268		393531.90	3326219.45
269		393514.34	3326236.67
270		393478.01	3326270.03
271		393418.09	3326325.05
272		393409.35	3326333.09
273		393403.62	3326338.35
274		393372.73	3326365.73
275		393328.18	3326407.01
276		393327.91	3326407.27
277		393313.15	3326420.95
278		393304.87	3326428.62
279		393248.88	3326480.50
280		393218.48	3326508.67
281		393195.47	3326529.37
282		393182.57	3326540.97
283		393139.06	3326580.52
284		393055.74	3326656.48
285		393025.45	3326684.10
286		393004.85	3326702.98
287		392994.41	3326712.14
288		392964.87	3326738.09
289		392965.87	3326739.24
290		392957.36	3326746.95
291		392926.33	3326774.35
292		392902.55	3326795.38
293		392893.06	3326803.76
294		392857.37	3326835.30



295			392812.34	3326875.08		
296			392802.05	3326884.18		
297			392815.16	3326897.88		
298			392834.98	3326918.60		
299			392838.34	3326915.45		
300			392844.06	3326921.23		
301			392839.92	3326925.05		
302			392840.25	3326925.38		
303			392837.10	3326928.33		
304			392830.47	3326934.51		
305			392723.50	3327034.38		
1			392708.77	3327070.39		
<b>3. Сведения о характерных точках части (частей) границы объекта</b>						
Обозначение характерных точек части границ	Существующие координаты, м		Измененные (уточненные) координаты, м		Метод определения координат и средняя квадратическая погрешность положения характерной точки (Mt), м	Описание обозначения точки
	X	Y	X	Y		
1	2	3	4	5	6	7

ОПИСАНИЕ МЕСТОПОЛОЖЕНИЯ ГРАНИЦ  
ПЗ-305 – ЗОНЫ РАЗМЕЩЕНИЯ ОБЪЕКТОВ ГОРОДСКОГО ТРАНСПОРТА  
(наименование объекта)

План границ объекта

Масштаб 1: 25000

Используемые условные знаки и обозначения:

Подпись \_\_\_\_\_ Дата " \_ " \_\_\_\_\_ г.

Место для оттиска печати (при наличии) лица, составившего описание местоположения границ объекта

ОПИСАНИЕ МЕСТОПОЛОЖЕНИЯ ГРАНИЦ ЖЗ-101 – ЗОНЫ ЗАСТРОЙКИ ИНДИВИДУАЛЬНЫМИ И БЛОКИРОВАННЫМИ ЖИЛЫМИ ДОМАМИ С ПРИУСАДЕБНЫМИ ЗЕМЕЛЬНЫМИ УЧАСТКАМИ (1-3 ЭТ.) (наименование объекта местоположение границ, которого описано (далее - объект)		
Сведения об объекте		
N п/п	Характеристики объекта	Описание характеристик
1	2	3
1	Местоположение объекта	Российская Федерация, Иркутская область, город Иркутск
2	Площадь объекта +/- величина погрешности определения площади (P +/- Дельта P)	1010492+/- 0
3	Иные характеристики объекта	ПЭ Л-04-21

**ОПИСАНИЕ МЕСТОПОЛОЖЕНИЯ ГРАНИЦ  
ЖЗ-101 – ЗОНЫ ЗАСТРОЙКИ ИНДИВИДУАЛЬНЫМИ И БЛОКИРОВАННЫМИ ЖИЛЫМИ ДОМАМИ  
С ПРИУСАДЕБНЫМИ ЗЕМЕЛЬНЫМИ УЧАСТКАМИ (1-3 ЭТ.)  
(наименование объекта)**

Сведения о местоположении границ объекта

1. Система координат МСК-38, зона 3

2. Сведения о характерных точках границ объекта

Обозначение характерных точек границ	Координаты, м		Метод определения координат и средняя квадратическая погрешность положения характерной точки (Mt), м	Описание обозначения точки
	X	Y		
1	2	3	4	5
1	395321.34	3329133.69	0.3	-
2	395318.34	3329137.75	0.3	-
3	395318.12	3329138.06	0.3	-
4	395317.96	3329138.32	0.3	-
5	395316.77	3329140.43	0.3	-
6	395315.71	3329142.98	0.3	-
7	395312.92	3329152.39	0.3	-
8	395311.64	3329155.79	0.3	-
9	395309.87	3329158.87	0.3	-
10	395308.84	3329160.08	0.3	-
11	395307.71	3329161.10	0.3	-
12	395306.35	3329162.58	0.3	-
13	395305.05	3329163.22	0.3	-
14	395299.58	3329165.34	0.3	-
15	395297.08	3329166.02	0.3	-
16	395292.91	3329170.36	0.3	-
17	395287.18	3329177.30	0.3	-

18	395282.15	3329184.62	0.3	-
19	395279.25	3329189.62	0.3	-
20	395277.60	3329193.00	0.3	-
21	395273.15	3329202.94	0.3	-
22	395268.39	3329205.76	0.3	-
23	395264.68	3329207.96	0.3	-
24	395250.71	3329220.14	0.3	-
25	395235.74	3329228.75	0.3	-
26	395227.09	3329234.39	0.3	-
27	395222.55	3329236.91	0.3	-
28	395219.60	3329238.79	0.3	-
29	395216.84	3329240.07	0.3	-
30	395209.36	3329244.67	0.3	-
31	395205.97	3329244.97	0.3	-
32	395205.15	3329244.19	0.3	-
33	395203.94	3329243.82	0.3	-
34	395196.85	3329248.02	0.3	-
35	395189.33	3329251.02	0.3	-
36	395173.09	3329250.06	0.3	-
37	395169.10	3329250.17	0.3	-
38	395167.71	3329250.81	0.3	-
39	395165.96	3329252.66	0.3	-
40	395165.60	3329254.07	0.3	-
41	395166.06	3329256.06	0.3	-
42	395169.34	3329259.17	0.3	-
43	395170.38	3329260.54	0.3	-
44	395170.83	3329262.53	0.3	-
45	395171.87	3329263.70	0.3	-
46	395173.08	3329264.07	0.3	-

47	395175.06	3329263.41	0.3	-
48	395179.97	3329260.08	0.3	-
49	395181.95	3329259.23	0.3	-
50	395188.14	3329258.86	0.3	-
51	395194.89	3329256.87	0.3	-
52	395199.48	3329256.55	0.3	-
53	395200.90	3329257.31	0.3	-
54	395203.59	3329260.64	0.3	-
55	395203.16	3329266.85	0.3	-
56	395201.47	3329270.70	0.3	-
57	395197.42	3329276.41	0.3	-
58	395189.77	3329282.02	0.3	-
59	395187.78	3329282.48	0.3	-
60	395185.96	3329281.72	0.3	-
61	395182.90	3329279.41	0.3	-
62	395176.70	3329280.98	0.3	-
63	395172.95	3329281.48	0.3	-
64	395168.35	3329281.40	0.3	-
65	395160.51	3329280.02	0.3	-
66	395157.87	3329278.89	0.3	-
67	395145.35	3329274.63	0.3	-
68	395140.12	3329273.57	0.3	-
69	395133.90	3329272.94	0.3	-
70	395131.76	3329273.00	0.3	-
71	395127.51	3329273.11	0.3	-
72	395114.54	3329274.46	0.3	-
73	395106.11	3329273.69	0.3	-
74	395104.70	3329273.03	0.3	-
75	395100.48	3329272.44	0.3	-

76	395090.81	3329270.11	0.3	-
77	395087.34	3329267.60	0.3	-
78	395086.91	3329266.21	0.3	-
79	395087.22	3329263.00	0.3	-
80	395086.40	3329262.42	0.3	-
81	395085.70	3329263.16	0.3	-
82	395085.62	3329263.25	0.3	-
83	395083.50	3329266.10	0.3	-
84	395081.12	3329266.97	0.3	-
85	395075.52	3329265.81	0.3	-
86	395070.86	3329264.85	0.3	-
87	395067.84	3329263.93	0.3	-
88	395065.21	3329262.80	0.3	-
89	395052.41	3329259.35	0.3	-
90	395030.93	3329253.13	0.3	-
91	395026.48	3329251.45	0.3	-
92	395022.05	3329250.37	0.3	-
93	395019.04	3329250.05	0.3	-
94	394993.60	3329241.54	0.3	-
95	394987.51	3329238.30	0.3	-
96	394976.64	3329235.60	0.3	-
97	394975.43	3329235.16	0.3	-
98	394967.95	3329232.43	0.3	-
99	394964.09	3329230.54	0.3	-
100	394961.65	3329228.80	0.3	-
101	394951.15	3329225.29	0.3	-
102	394945.86	3329222.23	0.3	-
103	394942.79	3329219.71	0.3	-
104	394936.33	3329217.49	0.3	-

105	394923.55	3329211.03	0.3	-
106	394916.27	3329208.23	0.3	-
107	394909.99	3329205.20	0.3	-
108	394886.74	3329196.43	0.3	-
109	394884.93	3329195.98	0.3	-
110	394881.52	3329195.77	0.3	-
111	394874.46	3329193.76	0.3	-
112	394874.16	3329193.64	0.3	-
113	394869.00	3329191.51	0.3	-
114	394867.20	3329191.36	0.3	-
115	394861.63	3329192.51	0.3	-
116	394853.61	3329192.13	0.3	-
117	394849.09	3329193.28	0.3	-
118	394847.45	3329193.70	0.3	-
119	394836.49	3329195.19	0.3	-
120	394833.69	3329195.27	0.3	-
121	394831.08	3329194.94	0.3	-
122	394823.84	3329193.74	0.3	-
123	394815.98	3329191.55	0.3	-
124	394806.67	3329190.60	0.3	-
125	394800.53	3329189.97	0.3	-
126	394787.91	3329189.31	0.3	-
127	394777.31	3329189.50	0.3	-
128	394771.02	3329189.77	0.3	-
129	394769.99	3329189.82	0.3	-
130	394758.93	3329190.30	0.3	-
131	394746.36	3329191.44	0.3	-
132	394737.29	3329193.35	0.3	-
133	394713.35	3329204.23	0.3	-



134	394686.40	3329216.50	0.3	-
135	394659.46	3329238.93	0.3	-
136	394650.24	3329247.20	0.3	-
137	394640.17	3329256.22	0.3	-
138	394631.74	3329265.79	0.3	-
139	394625.61	3329274.35	0.3	-
140	394620.12	3329286.31	0.3	-
141	394585.37	3329362.05	0.3	-
142	394585.23	3329365.28	0.3	-
143	394588.02	3329379.81	0.3	-
144	394589.08	3329382.08	0.3	-
145	394591.85	3329388.11	0.3	-
146	394593.95	3329391.65	0.3	-
147	394596.95	3329398.98	0.3	-
148	394598.30	3329404.54	0.3	-
149	394600.27	3329410.69	0.3	-
150	394599.51	3329412.31	0.3	-
151	394591.85	3329417.72	0.3	-
152	394585.34	3329420.90	0.3	-
153	394582.35	3329421.38	0.3	-
154	394581.34	3329421.01	0.3	-
155	394580.50	3329419.63	0.3	-
156	394579.07	3329418.47	0.3	-
157	394577.26	3329417.92	0.3	-
158	394571.48	3329419.08	0.3	-
159	394569.49	3329419.13	0.3	-
160	394568.47	3329418.76	0.3	-
161	394566.24	3329417.42	0.3	-
162	394563.22	3329416.70	0.3	-

163	394560.37	3329416.59	0.3	-
164	394559.34	3329418.75	0.3	-
165	394559.48	3329420.00	0.3	-
166	394559.72	3329422.22	0.3	-
167	394563.34	3329432.64	0.3	-
168	394560.63	3329441.93	0.3	-
169	394536.82	3329445.67	0.3	-
170	394539.05	3329471.98	0.3	-
171	394539.57	3329478.02	0.3	-
172	394539.60	3329478.44	0.3	-
173	394544.11	3329503.91	0.3	-
174	394537.85	3329521.44	0.3	-
175	394537.41	3329527.49	0.3	-
176	394537.35	3329528.72	0.3	-
177	394536.24	3329552.69	0.3	-
178	394535.20	3329566.65	0.3	-
179	394533.84	3329581.09	0.3	-
180	394533.63	3329582.32	0.3	-
181	394533.42	3329583.57	0.3	-
182	394533.60	3329588.87	0.3	-
183	394531.63	3329598.21	0.3	-
184	394526.32	3329619.60	0.3	-
185	394525.03	3329623.91	0.3	-
186	394524.14	3329626.63	0.3	-
187	394526.45	3329627.12	0.3	-
188	394523.82	3329632.99	0.3	-
189	394522.50	3329635.96	0.3	-
190	394522.19	3329636.65	0.3	-
191	394522.96	3329637.69	0.3	-

192	394520.69	3329643.86	0.3	-
193	394519.33	3329646.99	0.3	-
194	394518.78	3329647.39	0.3	-
195	394515.02	3329656.58	0.3	-
196	394510.79	3329667.49	0.3	-
197	394511.34	3329667.81	0.3	-
198	394510.24	3329670.64	0.3	-
199	394502.81	3329688.97	0.3	-
200	394502.27	3329690.30	0.3	-
201	394502.11	3329690.72	0.3	-
202	394498.22	3329700.30	0.3	-
203	394496.30	3329705.02	0.3	-
204	394488.30	3329724.75	0.3	-
205	394487.23	3329727.82	0.3	-
206	394482.36	3329741.79	0.3	-
207	394475.26	3329762.12	0.3	-
208	394471.15	3329773.42	0.3	-
209	394470.39	3329773.14	0.3	-
210	394469.88	3329774.53	0.3	-
211	394469.14	3329776.56	0.3	-
212	394470.14	3329776.93	0.3	-
213	394470.04	3329777.21	0.3	-
214	394466.97	3329784.44	0.3	-
215	394463.91	3329793.00	0.3	-
216	394461.68	3329800.89	0.3	-
217	394453.85	3329828.57	0.3	-
218	394452.07	3329834.60	0.3	-
219	394450.47	3329841.26	0.3	-
220	394449.05	3329846.09	0.3	-

221	394442.66	3329869.14	0.3	-
222	394437.94	3329885.77	0.3	-
223	394435.77	3329893.43	0.3	-
224	394433.10	3329902.86	0.3	-
225	394431.63	3329908.03	0.3	-
226	394430.24	3329912.91	0.3	-
227	394429.42	3329915.82	0.3	-
228	394428.58	3329918.77	0.3	-
229	394427.56	3329922.40	0.3	-
230	394426.33	3329926.75	0.3	-
231	394424.77	3329932.25	0.3	-
232	394423.93	3329935.17	0.3	-
233	394422.74	3329939.40	0.3	-
234	394420.58	3329947.05	0.3	-
235	394419.85	3329949.59	0.3	-
236	394414.02	3329970.14	0.3	-
237	394407.87	3329991.83	0.3	-
238	394405.98	3329998.52	0.3	-
239	394398.37	3330025.36	0.3	-
240	394398.27	3330025.70	0.3	-
241	394370.68	3330110.26	0.3	-
242	394359.03	3330130.24	0.3	-
243	394350.09	3330146.58	0.3	-
244	394340.48	3330160.37	0.3	-
245	394341.10	3330162.00	0.3	-
246	394338.64	3330165.68	0.3	-
247	394331.49	3330173.85	0.3	-
248	394325.87	3330181.05	0.3	-
249	394322.82	3330184.93	0.3	-

250	394313.63	3330196.51	0.3	-
251	394300.29	3330211.94	0.3	-
252	394298.25	3330214.35	0.3	-
253	394295.74	3330217.33	0.3	-
254	394291.18	3330222.72	0.3	-
255	394287.03	3330227.62	0.3	-
256	394281.28	3330236.12	0.3	-
257	394261.93	3330260.43	0.3	-
258	394252.82	3330272.53	0.3	-
259	394228.07	3330310.62	0.3	-
260	394216.55	3330328.37	0.3	-
261	394207.51	3330342.29	0.3	-
262	394194.67	3330362.04	0.3	-
263	394184.19	3330379.65	0.3	-
264	394167.17	3330406.59	0.3	-
265	394158.07	3330420.98	0.3	-
266	394150.14	3330433.53	0.3	-
267	394145.01	3330441.71	0.3	-
268	394137.17	3330453.25	0.3	-
269	394132.84	3330459.62	0.3	-
270	394130.48	3330463.51	0.3	-
271	394129.19	3330466.12	0.3	-
272	394125.43	3330471.34	0.3	-
273	394118.51	3330480.97	0.3	-
274	394116.94	3330483.28	0.3	-
275	394099.40	3330513.66	0.3	-
276	394092.84	3330524.02	0.3	-
277	394085.61	3330535.44	0.3	-
278	394082.76	3330539.93	0.3	-

279	394080.81	3330543.01	0.3	-
280	394079.11	3330545.69	0.3	-
281	394073.60	3330554.40	0.3	-
282	394060.69	3330572.46	0.3	-
283	394057.76	3330576.88	0.3	-
284	394036.46	3330612.10	0.3	-
285	394041.21	3330614.48	0.3	-
286	394038.28	3330619.51	0.3	-
287	394026.45	3330621.01	0.3	-
288	394017.40	3330629.05	0.3	-
289	394016.84	3330629.93	0.3	-
290	394014.70	3330633.30	0.3	-
291	394000.66	3330655.40	0.3	-
292	393998.97	3330653.91	0.3	-
293	393995.33	3330650.10	0.3	-
294	393991.85	3330655.37	0.3	-
295	393989.62	3330658.74	0.3	-
296	393979.04	3330674.74	0.3	-
297	393951.76	3330667.28	0.3	-
298	393806.72	3330627.64	0.3	-
299	393800.30	3330625.88	0.3	-
300	393761.40	3330615.25	0.3	-
301	393735.14	3330608.07	0.3	-
302	393722.23	3330604.55	0.3	-
303	393699.87	3330598.80	0.3	-
304	393678.67	3330593.35	0.3	-
305	393674.39	3330592.24	0.3	-
306	393675.55	3330589.36	0.3	-
307	393670.24	3330587.46	0.3	-

308	393670.17	3330587.65	0.3	-
309	393653.13	3330582.29	0.3	-
310	393636.38	3330576.08	0.3	-
311	393626.77	3330573.00	0.3	-
312	393626.09	3330572.80	0.3	-
313	393623.22	3330579.09	0.3	-
314	393616.25	3330577.30	0.3	-
315	393608.05	3330575.19	0.3	-
316	393609.35	3330571.94	0.3	-
317	393585.72	3330564.04	0.3	-
318	393586.46	3330562.18	0.3	-
319	393574.97	3330558.51	0.3	-
320	393569.53	3330556.78	0.3	-
321	393564.60	3330555.21	0.3	-
322	393563.07	3330554.72	0.3	-
323	393563.01	3330554.91	0.3	-
324	393562.18	3330557.90	0.3	-
325	393560.93	3330562.41	0.3	-
326	393528.97	3330553.48	0.3	-
327	393524.59	3330552.09	0.3	-
328	393524.08	3330551.92	0.3	-
329	393518.83	3330550.26	0.3	-
330	393509.78	3330547.38	0.3	-
331	393511.15	3330542.55	0.3	-
332	393504.71	3330540.56	0.3	-
333	393487.30	3330534.25	0.3	-
334	393465.27	3330531.17	0.3	-
335	393464.66	3330533.01	0.3	-
336	393460.89	3330531.81	0.3	-

337	393423.66	3330519.96	0.3	-
338	393396.67	3330511.00	0.3	-
339	393372.35	3330502.92	0.3	-
340	393343.63	3330492.66	0.3	-
341	393319.29	3330483.97	0.3	-
342	393321.91	3330475.22	0.3	-
343	393322.23	3330474.14	0.3	-
344	393325.16	3330464.17	0.3	-
345	393328.40	3330453.11	0.3	-
346	393330.19	3330446.09	0.3	-
347	393331.45	3330442.13	0.3	-
348	393331.14	3330441.46	0.3	-
349	393336.33	3330424.82	0.3	-
350	393342.20	3330402.92	0.3	-
351	393343.35	3330398.71	0.3	-
352	393344.26	3330395.33	0.3	-
353	393345.57	3330390.49	0.3	-
354	393347.71	3330382.53	0.3	-
355	393347.44	3330382.46	0.3	-
356	393337.91	3330380.06	0.3	-
357	393335.56	3330379.48	0.3	-
358	393316.27	3330374.21	0.3	-
359	393296.97	3330368.95	0.3	-
360	393277.68	3330363.68	0.3	-
361	393260.11	3330358.88	0.3	-
362	393258.35	3330358.52	0.3	-
363	393258.38	3330358.41	0.3	-
364	393266.29	3330329.48	0.3	-
365	393268.93	3330319.83	0.3	-



366	393258.15	3330316.89	0.3	-
367	393249.63	3330314.56	0.3	-
368	393230.34	3330309.29	0.3	-
369	393211.05	3330304.03	0.3	-
370	393191.75	3330298.76	0.3	-
371	393179.83	3330295.45	0.3	-
372	393189.89	3330259.92	0.3	-
373	393199.74	3330227.13	0.3	-
374	393199.71	3330227.06	0.3	-
375	393199.92	3330226.51	0.3	-
376	393221.68	3330154.07	0.3	-
377	393223.20	3330149.02	0.3	-
378	393230.68	3330150.05	0.3	-
379	393323.94	3330162.80	0.3	-
380	393339.21	3330164.89	0.3	-
381	393408.64	3330174.37	0.3	-
382	393458.97	3330181.25	0.3	-
383	393505.99	3330187.75	0.3	-
384	393527.29	3330190.69	0.3	-
385	393551.30	3330193.90	0.3	-
386	393552.89	3330187.74	0.3	-
387	393552.43	3330187.65	0.3	-
388	393549.13	3330187.04	0.3	-
389	393544.58	3330186.19	0.3	-
390	393542.39	3330185.82	0.3	-
391	393532.98	3330184.22	0.3	-
392	393531.46	3330183.96	0.3	-
393	393530.49	3330183.54	0.3	-
394	393530.98	3330181.09	0.3	-

395	393525.18	3330179.72	0.3	-
396	393524.57	3330182.15	0.3	-
397	393522.66	3330181.78	0.3	-
398	393520.02	3330181.21	0.3	-
399	393526.08	3330157.05	0.3	-
400	393542.63	3330160.90	0.3	-
401	393554.72	3330163.22	0.3	-
402	393558.74	3330164.23	0.3	-
403	393558.80	3330164.01	0.3	-
404	393563.04	3330146.99	0.3	-
405	393563.04	3330146.98	0.3	-
406	393584.99	3330058.86	0.3	-
407	393585.88	3330055.56	0.3	-
408	393589.42	3330042.49	0.3	-
409	393593.02	3330029.27	0.3	-
410	393688.57	3329994.40	0.3	-
411	393703.32	3329956.61	0.3	-
412	393707.15	3329946.80	0.3	-
413	393709.71	3329945.97	0.3	-
414	393769.63	3329926.63	0.3	-
415	393776.67	3329924.35	0.3	-
416	393799.97	3329916.83	0.3	-
417	393812.00	3329912.94	0.3	-
418	393821.09	3329910.00	0.3	-
419	393828.69	3329907.55	0.3	-
420	393855.28	3329898.97	0.3	-
421	393881.93	3329890.36	0.3	-
422	393899.21	3329884.78	0.3	-
423	393921.94	3329877.44	0.3	-

424	393931.91	3329874.22	0.3	-
425	393991.02	3329855.13	0.3	-
426	393998.46	3329852.35	0.3	-
427	394005.62	3329848.92	0.3	-
428	394011.14	3329845.49	0.3	-
429	394012.44	3329844.87	0.3	-
430	394013.69	3329843.90	0.3	-
431	394014.30	3329843.53	0.3	-
432	394019.22	3329839.65	0.3	-
433	394031.57	3329830.16	0.3	-
434	394077.94	3329793.49	0.3	-
435	394087.96	3329785.61	0.3	-
436	394144.00	3329741.60	0.3	-
437	394163.27	3329726.75	0.3	-
438	394163.29	3329726.73	0.3	-
439	394169.70	3329721.14	0.3	-
440	394168.15	3329719.27	0.3	-
441	394157.12	3329700.48	0.3	-
442	394137.78	3329667.51	0.3	-
443	394236.68	3329506.71	0.3	-
444	394184.33	3329463.62	0.3	-
445	394400.82	3329267.06	0.3	-
446	394474.21	3329180.00	0.3	-
447	394732.45	3328954.69	0.3	-
448	394745.97	3328967.45	0.3	-
449	394827.26	3329048.30	0.3	-
450	394850.07	3329085.93	0.3	-
451	395021.74	3328847.12	0.3	-
452	395021.02	3328837.75	0.3	-

453	395096.07	3328891.18	0.3	-
454	395114.94	3328904.61	0.3	-
455	395116.92	3328902.25	0.3	-
456	395118.16	3328900.52	0.3	-
457	395145.51	3328923.53	0.3	-
458	395142.07	3328923.91	0.3	-
459	395184.70	3328954.24	0.3	-
460	395189.82	3328957.89	0.3	-
461	395208.56	3328971.23	0.3	-
462	395222.94	3328981.48	0.3	-
463	395226.06	3328978.04	0.3	-
464	395242.50	3328989.72	0.3	-
465	395239.36	3328993.15	0.3	-
466	395251.75	3329001.95	0.3	-
467	395317.98	3329049.13	0.3	-
468	395316.68	3329053.32	0.3	-
469	395321.91	3329063.43	0.3	-
470	395348.86	3329086.35	0.3	-
471	395363.01	3329080.99	0.3	-
472	395361.41	3329085.92	0.3	-
473	395359.23	3329091.13	0.3	-
474	395356.10	3329097.20	0.3	-
475	395352.74	3329099.97	0.3	-
476	395350.34	3329103.79	0.3	-
477	395349.59	3329105.12	0.3	-
478	395346.95	3329108.74	0.3	-
479	395341.38	3329117.01	0.3	-
480	395337.94	3329118.78	0.3	-
481	395332.84	3329122.98	0.3	-

482	395327.73	3329126.88	0.3	-
483	395325.83	3329128.57	0.3	-
484	395324.55	3329129.92	0.3	-
1	395321.34	3329133.69	0.3	-
3. Сведения о характерных точках части (частей) границы объекта				
Обозначение характерных точек части границы	Координаты, м		Метод определения координат и средняя квадратическая погрешность положения характерной точки (Mt), м	Описание обозначения точки
	X	Y		
1	2	3	4	5

ОПИСАНИЕ МЕСТОПОЛОЖЕНИЯ ГРАНИЦ ЖЗ-101 – ЗОНЫ ЗАСТРОЙКИ ИНДИВИДУАЛЬНЫМИ И БЛОКИРОВАННЫМИ ЖИЛЫМИ ДОМАМИ С ПРИУСАДЕБНЫМИ ЗЕМЕЛЬНЫМИ УЧАСТКАМИ (1-3 ЭТ.) (наименование объекта)						
Сведения о местоположении измененных (уточненных) границ объекта						
1. Система координат <u>МСК-38, зона 3</u>						
2. Сведения о характерных точках границ объекта						
Обозначение характерных точек границ	Существующие координаты, м		Измененные (уточненные) координаты, м		Метод определения координат и средняя квадратическая погрешность положения характерной точки (Mt), м	Описание обозначения точки
	X	Y	X	Y		
1	2	3	4	5	6	7
1			395321.34	3329133.69		
2			395318.34	3329137.75		
3			395318.12	3329138.06		
4			395317.96	3329138.32		
5			395316.77	3329140.43		
6			395315.71	3329142.98		
7			395312.92	3329152.39		
8			395311.64	3329155.79		
9			395309.87	3329158.87		
10			395308.84	3329160.08		
11			395307.71	3329161.10		
12			395306.35	3329162.58		
13			395305.05	3329163.22		
14			395299.58	3329165.34		
15			395297.08	3329166.02		
16			395292.91	3329170.36		
17			395287.18	3329177.30		
18			395282.15	3329184.62		
19			395279.25	3329189.62		
20			395277.60	3329193.00		
21			395273.15	3329202.94		
22			395268.39	3329205.76		
23			395264.68	3329207.96		
24			395250.71	3329220.14		
25			395235.74	3329228.75		
26			395227.09	3329234.39		
27			395222.55	3329236.91		
28			395219.60	3329238.79		

29		395216.84	3329240.07
30		395209.36	3329244.67
31		395205.97	3329244.97
32		395205.15	3329244.19
33		395203.94	3329243.82
34		395196.85	3329248.02
35		395189.33	3329251.02
36		395173.09	3329250.06
37		395169.10	3329250.17
38		395167.71	3329250.81
39		395165.96	3329252.66
40		395165.60	3329254.07
41		395166.06	3329256.06
42		395169.34	3329259.17
43		395170.38	3329260.54
44		395170.83	3329262.53
45		395171.87	3329263.70
46		395173.08	3329264.07
47		395175.06	3329263.41
48		395179.97	3329260.08
49		395181.95	3329259.23
50		395188.14	3329258.86
51		395194.89	3329256.87
52		395199.48	3329256.55
53		395200.90	3329257.31
54		395203.59	3329260.64
55		395203.16	3329266.85
56		395201.47	3329270.70
57		395197.42	3329276.41
58		395189.77	3329282.02
59		395187.78	3329282.48
60		395185.96	3329281.72
61		395182.90	3329279.41
62		395176.70	3329280.98
63		395172.95	3329281.48
64		395168.35	3329281.40
65		395160.51	3329280.02
66		395157.87	3329278.89
67		395145.35	3329274.63
68		395140.12	3329273.57
69		395133.90	3329272.94
70		395131.76	3329273.00
71		395127.51	3329273.11
72		395114.54	3329274.46
73		395106.11	3329273.69
74		395104.70	3329273.03
75		395100.48	3329272.44
76		395090.81	3329270.11
77		395087.34	3329267.60
78		395086.91	3329266.21
79		395087.22	3329263.00
80		395086.40	3329262.42
81		395085.70	3329263.16

82		395085.62	3329263.25
83		395083.50	3329266.10
84		395081.12	3329266.97
85		395075.52	3329265.81
86		395070.86	3329264.85
87		395067.84	3329263.93
88		395065.21	3329262.80
89		395052.41	3329259.35
90		395030.93	3329253.13
91		395026.48	3329251.45
92		395022.05	3329250.37
93		395019.04	3329250.05
94		394993.60	3329241.54
95		394987.51	3329238.30
96		394976.64	3329235.60
97		394975.43	3329235.16
98		394967.95	3329232.43
99		394964.09	3329230.54
100		394961.65	3329228.80
101		394951.15	3329225.29
102		394945.86	3329222.23
103		394942.79	3329219.71
104		394936.33	3329217.49
105		394923.55	3329211.03
106		394916.27	3329208.23
107		394909.99	3329205.20
108		394886.74	3329196.43
109		394884.93	3329195.98
110		394881.52	3329195.77
111		394874.46	3329193.76
112		394874.16	3329193.64
113		394869.00	3329191.51
114		394867.20	3329191.36
115		394861.63	3329192.51
116		394853.61	3329192.13
117		394849.09	3329193.28
118		394847.45	3329193.70
119		394836.49	3329195.19
120		394833.69	3329195.27
121		394831.08	3329194.94
122		394823.84	3329193.74
123		394815.98	3329191.55
124		394806.67	3329190.60
125		394800.53	3329189.97
126		394787.91	3329189.31
127		394777.31	3329189.50
128		394771.02	3329189.77
129		394769.99	3329189.82
130		394758.93	3329190.30
131		394746.36	3329191.44
132		394737.29	3329193.35
133		394713.35	3329204.23
134		394686.40	3329216.50



135		394659.46	3329238.93
136		394650.24	3329247.20
137		394640.17	3329256.22
138		394631.74	3329265.79
139		394625.61	3329274.35
140		394620.12	3329286.31
141		394585.37	3329362.05
142		394585.23	3329365.28
143		394588.02	3329379.81
144		394589.08	3329382.08
145		394591.85	3329388.11
146		394593.95	3329391.65
147		394596.95	3329398.98
148		394598.30	3329404.54
149		394600.27	3329410.69
150		394599.51	3329412.31
151		394591.85	3329417.72
152		394585.34	3329420.90
153		394582.35	3329421.38
154		394581.34	3329421.01
155		394580.50	3329419.63
156		394579.07	3329418.47
157		394577.26	3329417.92
158		394571.48	3329419.08
159		394569.49	3329419.13
160		394568.47	3329418.76
161		394566.24	3329417.42
162		394563.22	3329416.70
163		394560.37	3329416.59
164		394559.34	3329418.75
165		394559.48	3329420.00
166		394559.72	3329422.22
167		394563.34	3329432.64
168		394560.63	3329441.93
169		394536.82	3329445.67
170		394539.05	3329471.98
171		394539.57	3329478.02
172		394539.60	3329478.44
173		394544.11	3329503.91
174		394537.85	3329521.44
175		394537.41	3329527.49
176		394537.35	3329528.72
177		394536.24	3329552.69
178		394535.20	3329566.65
179		394533.84	3329581.09
180		394533.63	3329582.32
181		394533.42	3329583.57
182		394533.60	3329588.87
183		394531.63	3329598.21
184		394526.32	3329619.60
185		394525.03	3329623.91
186		394524.14	3329626.63
187		394526.45	3329627.12

188		394523.82	3329632.99
189		394522.50	3329635.96
190		394522.19	3329636.65
191		394522.96	3329637.69
192		394520.69	3329643.86
193		394519.33	3329646.99
194		394518.78	3329647.39
195		394515.02	3329656.58
196		394510.79	3329667.49
197		394511.34	3329667.81
198		394510.24	3329670.64
199		394502.81	3329688.97
200		394502.27	3329690.30
201		394502.11	3329690.72
202		394498.22	3329700.30
203		394496.30	3329705.02
204		394488.30	3329724.75
205		394487.23	3329727.82
206		394482.36	3329741.79
207		394475.26	3329762.12
208		394471.15	3329773.42
209		394470.39	3329773.14
210		394469.88	3329774.53
211		394469.14	3329776.56
212		394470.14	3329776.93
213		394470.04	3329777.21
214		394466.97	3329784.44
215		394463.91	3329793.00
216		394461.68	3329800.89
217		394453.85	3329828.57
218		394452.07	3329834.60
219		394450.47	3329841.26
220		394449.05	3329846.09
221		394442.66	3329869.14
222		394437.94	3329885.77
223		394435.77	3329893.43
224		394433.10	3329902.86
225		394431.63	3329908.03
226		394430.24	3329912.91
227		394429.42	3329915.82
228		394428.58	3329918.77
229		394427.56	3329922.40
230		394426.33	3329926.75
231		394424.77	3329932.25
232		394423.93	3329935.17
233		394422.74	3329939.40
234		394420.58	3329947.05
235		394419.85	3329949.59
236		394414.02	3329970.14
237		394407.87	3329991.83
238		394405.98	3329998.52
239		394398.37	3330025.36
240		394398.27	3330025.70

241		394370.68	3330110.26
242		394359.03	3330130.24
243		394350.09	3330146.58
244		394340.48	3330160.37
245		394341.10	3330162.00
246		394338.64	3330165.68
247		394331.49	3330173.85
248		394325.87	3330181.05
249		394322.82	3330184.93
250		394313.63	3330196.51
251		394300.29	3330211.94
252		394298.25	3330214.35
253		394295.74	3330217.33
254		394291.18	3330222.72
255		394287.03	3330227.62
256		394281.28	3330236.12
257		394261.93	3330260.43
258		394252.82	3330272.53
259		394228.07	3330310.62
260		394216.55	3330328.37
261		394207.51	3330342.29
262		394194.67	3330362.04
263		394184.19	3330379.65
264		394167.17	3330406.59
265		394158.07	3330420.98
266		394150.14	3330433.53
267		394145.01	3330441.71
268		394137.17	3330453.25
269		394132.84	3330459.62
270		394130.48	3330463.51
271		394129.19	3330466.12
272		394125.43	3330471.34
273		394118.51	3330480.97
274		394116.94	3330483.28
275		394099.40	3330513.66
276		394092.84	3330524.02
277		394085.61	3330535.44
278		394082.76	3330539.93
279		394080.81	3330543.01
280		394079.11	3330545.69
281		394073.60	3330554.40
282		394060.69	3330572.46
283		394057.76	3330576.88
284		394036.46	3330612.10
285		394041.21	3330614.48
286		394038.28	3330619.51
287		394026.45	3330621.01
288		394017.40	3330629.05
289		394016.84	3330629.93
290		394014.70	3330633.30
291		394000.66	3330655.40
292		393998.97	3330653.91
293		393995.33	3330650.10

294		393991.85	3330655.37
295		393989.62	3330658.74
296		393979.04	3330674.74
297		393951.76	3330667.28
298		393806.72	3330627.64
299		393800.30	3330625.88
300		393761.40	3330615.25
301		393735.14	3330608.07
302		393722.23	3330604.55
303		393699.87	3330598.80
304		393678.67	3330593.35
305		393674.39	3330592.24
306		393675.55	3330589.36
307		393670.24	3330587.46
308		393670.17	3330587.65
309		393653.13	3330582.29
310		393636.38	3330576.08
311		393626.77	3330573.00
312		393626.09	3330572.80
313		393623.22	3330579.09
314		393616.25	3330577.30
315		393608.05	3330575.19
316		393609.35	3330571.94
317		393585.72	3330564.04
318		393586.46	3330562.18
319		393574.97	3330558.51
320		393569.53	3330556.78
321		393564.60	3330555.21
322		393563.07	3330554.72
323		393563.01	3330554.91
324		393562.18	3330557.90
325		393560.93	3330562.41
326		393528.97	3330553.48
327		393524.59	3330552.09
328		393524.08	3330551.92
329		393518.83	3330550.26
330		393509.78	3330547.38
331		393511.15	3330542.55
332		393504.71	3330540.56
333		393487.30	3330534.25
334		393465.27	3330531.17
335		393464.66	3330533.01
336		393460.89	3330531.81
337		393423.66	3330519.96
338		393396.67	3330511.00
339		393372.35	3330502.92
340		393343.63	3330492.66
341		393319.29	3330483.97
342		393321.91	3330475.22
343		393322.23	3330474.14
344		393325.16	3330464.17
345		393328.40	3330453.11
346		393330.19	3330446.09

347		393331.45	3330442.13
348		393331.14	3330441.46
349		393336.33	3330424.82
350		393342.20	3330402.92
351		393343.35	3330398.71
352		393344.26	3330395.33
353		393345.57	3330390.49
354		393347.71	3330382.53
355		393347.44	3330382.46
356		393337.91	3330380.06
357		393335.56	3330379.48
358		393316.27	3330374.21
359		393296.97	3330368.95
360		393277.68	3330363.68
361		393260.11	3330358.88
362		393258.35	3330358.52
363		393258.38	3330358.41
364		393266.29	3330329.48
365		393268.93	3330319.83
366		393258.15	3330316.89
367		393249.63	3330314.56
368		393230.34	3330309.29
369		393211.05	3330304.03
370		393191.75	3330298.76
371		393179.83	3330295.45
372		393189.89	3330259.92
373		393199.74	3330227.13
374		393199.71	3330227.06
375		393199.92	3330226.51
376		393221.68	3330154.07
377		393223.20	3330149.02
378		393230.68	3330150.05
379		393323.94	3330162.80
380		393339.21	3330164.89
381		393408.64	3330174.37
382		393458.97	3330181.25
383		393505.99	3330187.75
384		393527.29	3330190.69
385		393551.30	3330193.90
386		393552.89	3330187.74
387		393552.43	3330187.65
388		393549.13	3330187.04
389		393544.58	3330186.19
390		393542.39	3330185.82
391		393532.98	3330184.22
392		393531.46	3330183.96
393		393530.49	3330183.54
394		393530.98	3330181.09
395		393525.18	3330179.72
396		393524.57	3330182.15
397		393522.66	3330181.78
398		393520.02	3330181.21
399		393526.08	3330157.05

400		393542.63	3330160.90
401		393554.72	3330163.22
402		393558.74	3330164.23
403		393558.80	3330164.01
404		393563.04	3330146.99
405		393563.04	3330146.98
406		393584.99	3330058.86
407		393585.88	3330055.56
408		393589.42	3330042.49
409		393593.02	3330029.27
410		393688.57	3329994.40
411		393703.32	3329956.61
412		393707.15	3329946.80
413		393709.71	3329945.97
414		393769.63	3329926.63
415		393776.67	3329924.35
416		393799.97	3329916.83
417		393812.00	3329912.94
418		393821.09	3329910.00
419		393828.69	3329907.55
420		393855.28	3329898.97
421		393881.93	3329890.36
422		393899.21	3329884.78
423		393921.94	3329877.44
424		393931.91	3329874.22
425		393991.02	3329855.13
426		393998.46	3329852.35
427		394005.62	3329848.92
428		394011.14	3329845.49
429		394012.44	3329844.87
430		394013.69	3329843.90
431		394014.30	3329843.53
432		394019.22	3329839.65
433		394031.57	3329830.16
434		394077.94	3329793.49
435		394087.96	3329785.61
436		394144.00	3329741.60
437		394163.27	3329726.75
438		394163.29	3329726.73
439		394169.70	3329721.14
440		394168.15	3329719.27
441		394157.12	3329700.48
442		394137.78	3329667.51
443		394236.68	3329506.71
444		394184.33	3329463.62
445		394400.82	3329267.06
446		394474.21	3329180.00
447		394732.45	3328954.69
448		394745.97	3328967.45
449		394827.26	3329048.30
450		394850.07	3329085.93
451		395021.74	3328847.12
452		395021.02	3328837.75

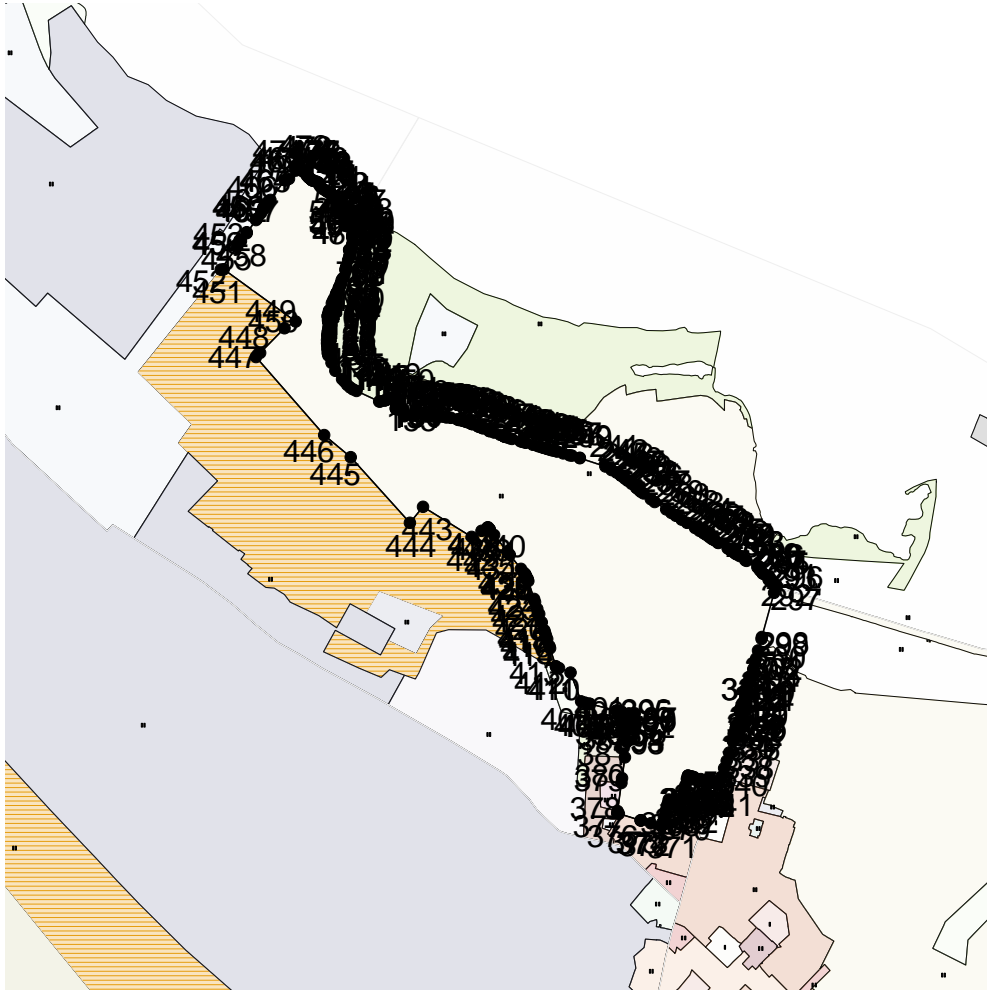
453			395096.07	3328891.18		
454			395114.94	3328904.61		
455			395116.92	3328902.25		
456			395118.16	3328900.52		
457			395145.51	3328923.53		
458			395142.07	3328923.91		
459			395184.70	3328954.24		
460			395189.82	3328957.89		
461			395208.56	3328971.23		
462			395222.94	3328981.48		
463			395226.06	3328978.04		
464			395242.50	3328989.72		
465			395239.36	3328993.15		
466			395251.75	3329001.95		
467			395317.98	3329049.13		
468			395316.68	3329053.32		
469			395321.91	3329063.43		
470			395348.86	3329086.35		
471			395363.01	3329080.99		
472			395361.41	3329085.92		
473			395359.23	3329091.13		
474			395356.10	3329097.20		
475			395352.74	3329099.97		
476			395350.34	3329103.79		
477			395349.59	3329105.12		
478			395346.95	3329108.74		
479			395341.38	3329117.01		
480			395337.94	3329118.78		
481			395332.84	3329122.98		
482			395327.73	3329126.88		
483			395325.83	3329128.57		
484			395324.55	3329129.92		
1			395321.34	3329133.69		

## 3. Сведения о характерных точках части (частей) границы объекта

Обозначение характерных точек части границ	Существующие координаты, м		Измененные (уточненные) координаты, м		Метод определения координат и средняя квадратическая погрешность положения характерной точки (Mt), м	Описание обозначения точки
	X	Y	X	Y		
1	2	3	4	5	6	7

ОПИСАНИЕ МЕСТОПОЛОЖЕНИЯ ГРАНИЦ  
ЖЗ-101 – ЗОНЫ ЗАСТРОЙКИ ИНДИВИДУАЛЬНЫМИ И БЛОКИРОВАННЫМИ ЖИЛЫМИ ДОМАМИ  
С ПРИУСАДЕБНЫМИ ЗЕМЕЛЬНЫМИ УЧАСТКАМИ (1-3 ЭТ.)  
(наименование объекта)

План границ объекта



Масштаб 1: 25000

Используемые условные знаки и обозначения:

Подпись \_\_\_\_\_ Дата " \_\_ " \_\_\_\_\_ г.

Место для оттиска печати (при наличии) лица, составившего описание местоположения границ объекта



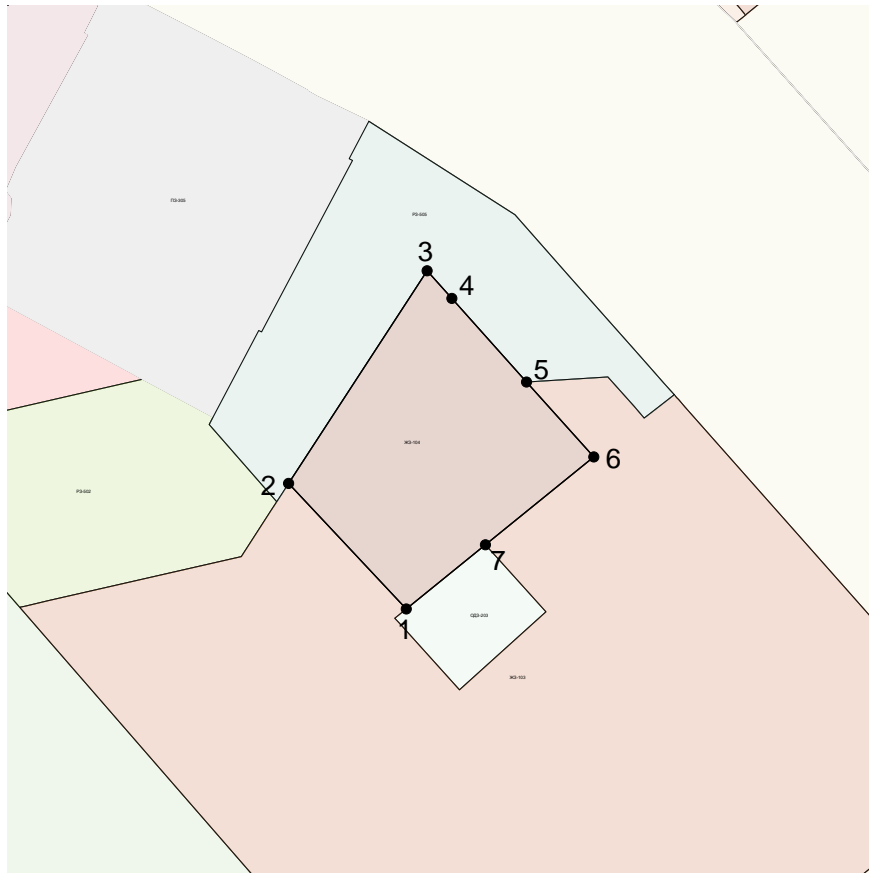
ОПИСАНИЕ МЕСТОПОЛОЖЕНИЯ ГРАНИЦ <u>ЖЗ-104 – ЗОНЫ ЗАСТРОЙКИ МНОГОЭТАЖНЫМИ ЖИЛЫМИ ДОМАМИ (9 ЭТ. И БОЛЕЕ)</u> (наименование объекта местоположение границ, которого описано (далее - объект)		
Сведения об объекте		
N п/п	Характеристики объекта	Описание характеристик
1	2	3
1	Местоположение объекта	Российская Федерация, Иркутская область, город Иркутск
2	Площадь объекта +/- величина погрешности определения площади (P +/- Дельта P)	29007+/- 0
3	Иные характеристики объекта	Л-04-22

ОПИСАНИЕ МЕСТОПОЛОЖЕНИЯ ГРАНИЦ <u>ЖЗ-104 – ЗОНЫ ЗАСТРОЙКИ МНОГОЭТАЖНЫМИ ЖИЛЫМИ ДОМАМИ (9 ЭТ. И БОЛЕЕ)</u> (наименование объекта)				
Сведения о местоположении границ объекта				
1. Система координат <u>МСК-38, зона 3</u>				
2. Сведения о характерных точках границ объекта				
Обозначение характерных точек границ	Координаты, м		Метод определения координат и средняя квадратическая погрешность положения характерной точки (Mt), м	Описание обозначения точки
	X	Y		
1	2	3	4	5
1	390721.00	3327742.90	0.3	-
2	390815.32	3327654.40	0.3	-
3	390975.27	3327758.45	0.3	-
4	390954.41	3327777.10	0.3	-
5	390891.59	3327833.30	0.3	-
6	390835.16	3327883.77	0.3	-
7	390769.17	3327802.35	0.3	-
1	390721.00	3327742.90	0.3	-
3. Сведения о характерных точках части (частей) границы объекта				
Обозначение характерных точек части границы	Координаты, м		Метод определения координат и средняя квадратическая погрешность положения характерной точки (Mt), м	Описание обозначения точки
	X	Y		
1	2	3	4	5

ОПИСАНИЕ МЕСТОПОЛОЖЕНИЯ ГРАНИЦ <u>ЖЗ-104 – ЗОНЫ ЗАСТРОЙКИ МНОГОЭТАЖНЫМИ ЖИЛЫМИ ДОМАМИ (9 ЭТ. И БОЛЕЕ)</u> (наименование объекта)						
Сведения о местоположении измененных (уточненных) границ объекта						
1. Система координат <u>МСК-38, зона 3</u>						
2. Сведения о характерных точках границ объекта						
Обозначение характерных точек границ	Существующие координаты, м		Измененные (уточненные) координаты, м		Метод определения координат и средняя квадратическая погрешность положения характерной точки (Mt), м	Описание обозначения точки
	X	Y	X	Y		
1	2	3	4	5	6	7
1			390721.00	3327742.90		
2			390815.32	3327654.40		
3			390975.27	3327758.45		
4			390954.41	3327777.10		
5			390891.59	3327833.30		
6			390835.16	3327883.77		
7			390769.17	3327802.35		
1			390721.00	3327742.90		
3. Сведения о характерных точках части (частей) границы объекта						
Обозначение характерных точек части границ	Существующие координаты, м		Измененные (уточненные) координаты, м		Метод определения координат и средняя квадратическая погрешность положения характерной точки (Mt), м	Описание обозначения точки
	X	Y	X	Y		
1	2	3	4	5	6	7

ОПИСАНИЕ МЕСТОПОЛОЖЕНИЯ ГРАНИЦ  
ЖЗ-104 – ЗОНЫ ЗАСТРОЙКИ МНОГОЭТАЖНЫМИ ЖИЛЫМИ ДОМАМИ (9 ЭТ. И БОЛЕЕ)  
(наименование объекта)

План границ объекта

Масштаб 1: 5000

Используемые условные знаки и обозначения:

Подпись \_\_\_\_\_ Дата " \_\_ " \_\_\_\_\_ г.

Место для оттиска печати (при наличии) лица, составившего описание местоположения границ объекта

<u>ОДЗ-203 – ЗОНЫ РАЗМЕЩЕНИЯ ОБЪЕКТОВ ЗДРАВООХРАНЕНИЯ И СОЦИАЛЬНОГО ОБЕСПЕЧЕНИЯ</u> (наименование объекта местоположение границ, которого описано (далее - объект) _____		
Сведения об объекте		
N п/п	Характеристики объекта	Описание характеристик
1	2	3
1	Местоположение объекта	Российская Федерация, Иркутская область, город Иркутск
2	Площадь объекта +/- величина погрешности определения площади (P +/- Дельта P)	6152+/- 0
3	Иные характеристики объекта	ПЭ Л-04-22

ОПИСАНИЕ МЕСТОПОЛОЖЕНИЯ ГРАНИЦ <u>ОДЗ-203 – ЗОНЫ РАЗМЕЩЕНИЯ ОБЪЕКТОВ ЗДРАВООХРАНЕНИЯ И СОЦИАЛЬНОГО ОБЕСПЕЧЕНИЯ</u> (наименование объекта)				
Сведения о местоположении границ объекта				
1. Система координат <u>МСК-38, зона 3</u>				
2. Сведения о характерных точках границ объекта				
Обозначение характерных точек границ	Координаты, м		Метод определения координат и средняя квадратическая погрешность положения характерной точки (Mt), м	Описание обозначения точки
	X	Y		
1	2	3	4	5
1	390660.13	3327782.80	0.3	-
2	390709.86	3327737.90	0.3	-
3	390713.38	3327734.72	0.3	-
4	390713.96	3327734.19	0.3	-
5	390721.00	3327742.90	0.3	-
6	390769.17	3327802.35	0.3	-
7	390759.89	3327810.86	0.3	-
8	390718.89	3327847.88	0.3	-
1	390660.13	3327782.80	0.3	-
3. Сведения о характерных точках части (частей) границы объекта				
Обозначение характерных точек части границы	Координаты, м		Метод определения координат и средняя квадратическая погрешность положения характерной точки (Mt), м	Описание обозначения точки
	X	Y		
1	2	3	4	5

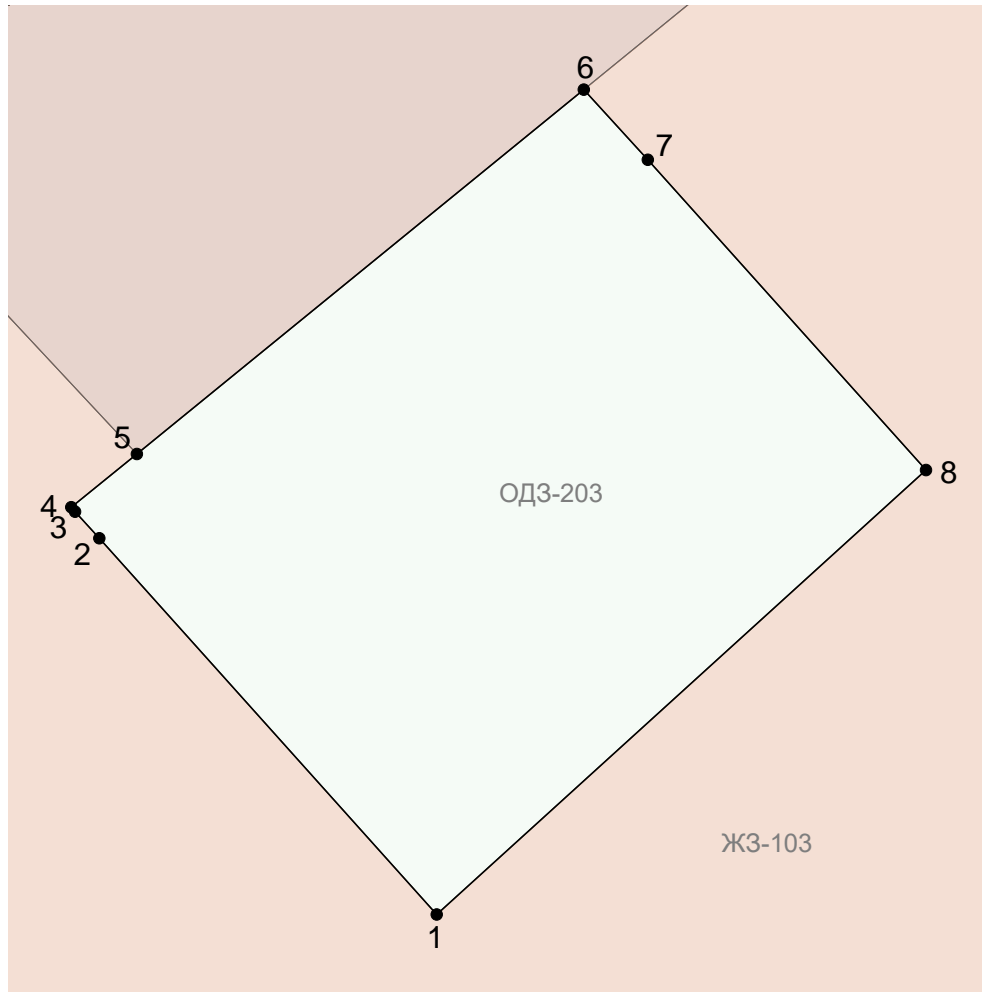


ОПИСАНИЕ МЕСТОПОЛОЖЕНИЯ ГРАНИЦ ОДЗ-203 – ЗОНЫ РАЗМЕЩЕНИЯ ОБЪЕКТОВ ЗДРАВООХРАНЕНИЯ И СОЦИАЛЬНОГО ОБЕСПЕЧЕНИЯ (наименование объекта)						
Сведения о местоположении измененных (уточненных) границ объекта						
1. Система координат <u>МСК-38, зона 3</u>						
2. Сведения о характерных точках границ объекта						
Обозначение характерных точек границ	Существующие координаты, м		Измененные (уточненные) координаты, м		Метод определения координат и средняя квадратическая погрешность положения характерной точки (Mt), м	Описание обозначения точки
	X	Y	X	Y		
1	2	3	4	5	6	7
1			390660.13	3327782.80		
2			390709.86	3327737.90		
3			390713.38	3327734.72		
4			390713.96	3327734.19		
5			390721.00	3327742.90		
6			390769.17	3327802.35		
7			390759.89	3327810.86		
8			390718.89	3327847.88		
1			390660.13	3327782.80		
3. Сведения о характерных точках части (частей) границы объекта						
Обозначение характерных точек части границ	Существующие координаты, м		Измененные (уточненные) координаты, м		Метод определения координат и средняя квадратическая погрешность положения характерной точки (Mt), м	Описание обозначения точки
	X	Y	X	Y		
1	2	3	4	5	6	7



ОПИСАНИЕ МЕСТОПОЛОЖЕНИЯ ГРАНИЦ  
ОДЗ-203 – ЗОНЫ РАЗМЕЩЕНИЯ ОБЪЕКТОВ ЗДРАВООХРАНЕНИЯ И СОЦИАЛЬНОГО  
ОБЕСПЕЧЕНИЯ  
(наименование объекта)

План границ объекта

Масштаб 1: #SCALE#

Используемые условные знаки и обозначения:

Подпись \_\_\_\_\_ Дата " \_\_ " \_\_\_\_\_ г.

Место для оттиска печати (при наличии) лица, составившего описание местоположения границ объекта

ОПИСАНИЕ МЕСТОПОЛОЖЕНИЯ ГРАНИЦ <u>РЗ-505 – ЗОНЫ ОБЪЕКТОВ И СООРУЖЕНИЙ ФИЗИЧЕСКОЙ КУЛЬТУРЫ И СПОРТА</u> (наименование объекта местоположение границ, которого описано (далее - объект)		
Сведения об объекте		
N п/п	Характеристики объекта	Описание характеристик
1	2	3
1	Местоположение объекта	Российская Федерация, Иркутская область, город Иркутск
2	Площадь объекта +/- величина погрешности определения площади (P +/- Дельта P)	35008+/- 0
3	Иные характеристики объекта	ПЭ Л-04-22

ОПИСАНИЕ МЕСТОПОЛОЖЕНИЯ ГРАНИЦ <u>РЗ-505 – ЗОНЫ ОБЪЕКТОВ И СООРУЖЕНИЙ ФИЗИЧЕСКОЙ КУЛЬТУРЫ И СПОРТА</u> (наименование объекта)				
Сведения о местоположении границ объекта				
1. Система координат <u>МСК-38, зона 3</u>				
2. Сведения о характерных точках границ объекта				
Обозначение характерных точек границ	Координаты, м		Метод определения координат и средняя квадратическая погрешность положения характерной точки (Mt), м	Описание обозначения точки
	X	Y		
1	2	3	4	5
1	390881.96	3327944.26	0.3	-
2	390870.86	3327929.92	0.3	-
3	390864.57	3327921.79	0.3	-
4	390873.13	3327914.20	0.3	-
5	390895.36	3327894.49	0.3	-
6	390891.59	3327833.30	0.3	-
7	390954.41	3327777.10	0.3	-
8	390975.27	3327758.45	0.3	-
9	390815.32	3327654.40	0.3	-
10	390807.76	3327649.49	0.3	-
11	390801.71	3327645.55	0.3	-
12	390859.56	3327594.60	0.3	-
13	390865.22	3327597.59	0.3	-
14	390930.26	3327631.86	0.3	-
15	390929.15	3327633.96	0.3	-
16	391058.05	3327702.46	0.3	-
17	391059.41	3327699.91	0.3	-

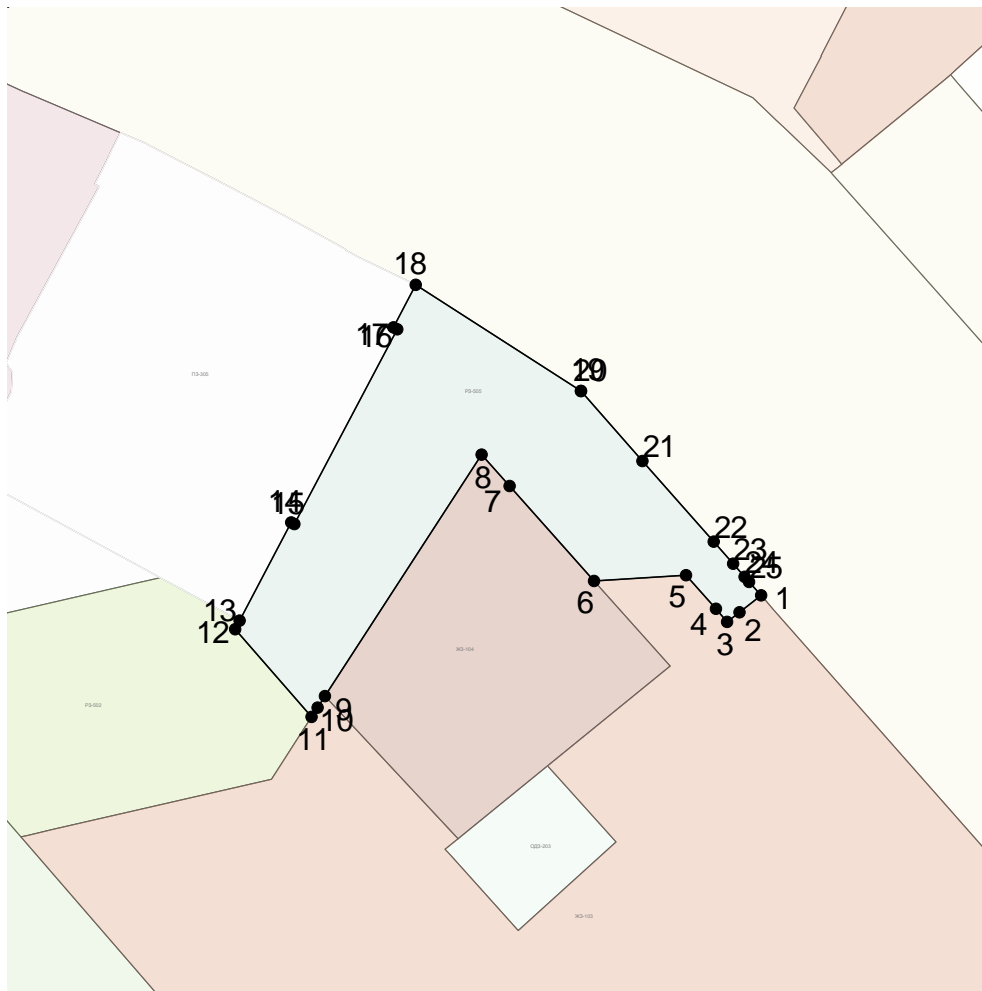
18	391087.60	3327714.76	0.3	-
19	391017.30	3327824.50	0.3	-
20	391017.30	3327824.51	0.3	-
21	390971.01	3327865.46	0.3	-
22	390917.58	3327912.74	0.3	-
23	390902.95	3327925.69	0.3	-
24	390894.22	3327933.41	0.3	-
25	390890.93	3327936.32	0.3	-
1	390881.96	3327944.26	0.3	-
3. Сведения о характерных точках части (частей) границы объекта				
Обозначение характерных точек части границы	Координаты, м		Метод определения координат и средняя квадратическая погрешность положения характерной точки (Mt), м	Описание обозначения точки
	X	Y		
1	2	3	4	5

ОПИСАНИЕ МЕСТОПОЛОЖЕНИЯ ГРАНИЦ <u>РЗ-505 – ЗОНЫ ОБЪЕКТОВ И СООРУЖЕНИЙ ФИЗИЧЕСКОЙ КУЛЬТУРЫ И СПОРТА</u> (наименование объекта)						
Сведения о местоположении измененных (уточненных) границ объекта						
1. Система координат <u>МСК-38, зона 3</u>						
2. Сведения о характерных точках границ объекта						
Обозначение характерных точек границ	Существующие координаты, м		Измененные (уточненные) координаты, м		Метод определения координат и средняя квадратическая погрешность положения характерной точки (Mt), м	Описание обозначения точки
	X	Y	X	Y		
1	2	3	4	5	6	7
1			390881.96	3327944.26		
2			390870.86	3327929.92		
3			390864.57	3327921.79		
4			390873.13	3327914.20		
5			390895.36	3327894.49		
6			390891.59	3327833.30		
7			390954.41	3327777.10		
8			390975.27	3327758.45		
9			390815.32	3327654.40		
10			390807.76	3327649.49		
11			390801.71	3327645.55		
12			390859.56	3327594.60		
13			390865.22	3327597.59		
14			390930.26	3327631.86		
15			390929.15	3327633.96		
16			391058.05	3327702.46		
17			391059.41	3327699.91		
18			391087.60	3327714.76		
19			391017.30	3327824.50		
20			391017.30	3327824.51		
21			390971.01	3327865.46		
22			390917.58	3327912.74		
23			390902.95	3327925.69		
24			390894.22	3327933.41		
25			390890.93	3327936.32		
1			390881.96	3327944.26		
3. Сведения о характерных точках части (частей) границы объекта						

Обозначение характерных точек части границ	Существующие координаты, м		Измененные (уточненные) координаты, м		Метод определения координат и средняя квадратическая погрешность положения характерной точки (Mt), м	Описание обозначения точки
	X	Y	X	Y		
1	2	3	4	5	6	7

ОПИСАНИЕ МЕСТОПОЛОЖЕНИЯ ГРАНИЦ  
РЗ-505 – ЗОНЫ ОБЪЕКТОВ И СООРУЖЕНИЙ ФИЗИЧЕСКОЙ КУЛЬТУРЫ И СПОРТА  
(наименование объекта)

План границ объекта

Масштаб 1: 5000

Используемые условные знаки и обозначения:

Подпись \_\_\_\_\_ Дата " \_\_ " \_\_\_\_\_ г.

Место для оттиска печати (при наличии) лица, составившего описание местоположения границ объекта

ОПИСАНИЕ МЕСТОПОЛОЖЕНИЯ ГРАНИЦ <u>РЗ-505 – ЗОНЫ ОБЪЕКТОВ И СООРУЖЕНИЙ ФИЗИЧЕСКОЙ КУЛЬТУРЫ И СПОРТА</u> (наименование объекта местоположение границ, которого описано (далее - объект)		
Сведения об объекте		
N п/п	Характеристики объекта	Описание характеристик
1	2	3
1	Местоположение объекта	Российская Федерация, Иркутская область, город Иркутск
2	Площадь объекта +/- величина погрешности определения площади (Р +/- Дельта Р)	198289+/- 0
3	Иные характеристики объекта	ПЭ Л-04-22



ОПИСАНИЕ МЕСТОПОЛОЖЕНИЯ ГРАНИЦ <u>РЗ-505 – ЗОНЫ ОБЪЕКТОВ И СООРУЖЕНИЙ ФИЗИЧЕСКОЙ КУЛЬТУРЫ И СПОРТА</u> (наименование объекта)				
Сведения о местоположении границ объекта				
1. Система координат <u>МСК-38, зона 3</u>				
2. Сведения о характерных точках границ объекта				
Обозначение характерных точек границ	Координаты, м		Метод определения координат и средняя квадратическая погрешность положения характерной точки (Mt), м	Описание обозначения точки
	X	Y		
1	2	3	4	5
1	390721.00	3327742.90	0.3	0
2	390713.96	3327734.19	0.3	0
3	390713.38	3327734.72	0.3	0
4	390709.86	3327737.90	0.3	0
5	390660.13	3327782.80	0.3	0
6	390718.89	3327847.88	0.3	0
7	390759.89	3327810.86	0.3	0
8	390769.17	3327802.35	0.3	0
9	390835.16	3327883.77	0.3	0
10	390891.59	3327833.30	0.3	0
11	390895.36	3327894.49	0.3	0
12	390873.13	3327914.20	0.3	0
13	390864.57	3327921.79	0.3	0
14	390870.86	3327929.92	0.3	0
15	390881.96	3327944.26	0.3	0
16	390880.03	3327945.97	0.3	0
17	390878.38	3327947.44	0.3	0

18	390872.99	3327952.20	0.3	0
19	390872.93	3327952.25	0.3	0
20	390718.54	3328088.87	0.3	0
21	390705.91	3328100.05	0.3	0
22	390702.46	3328103.09	0.3	0
23	390690.86	3328113.37	0.3	0
24	390686.85	3328116.91	0.3	0
25	390685.52	3328118.09	0.3	0
26	390674.26	3328128.06	0.3	0
27	390668.60	3328133.06	0.3	0
28	390661.56	3328139.28	0.3	0
29	390630.86	3328166.46	0.3	0
30	390630.64	3328166.65	0.3	0
31	390608.98	3328185.83	0.3	0
32	390604.87	3328189.45	0.3	0
33	390556.64	3328129.62	0.3	0
34	390497.02	3328055.64	0.3	0
35	390438.46	3327982.98	0.3	0
36	390433.40	3327976.97	0.3	0
37	390419.96	3327960.98	0.3	0
38	390406.61	3327945.09	0.3	0
39	390404.46	3327940.14	0.3	0
40	390391.55	3327910.43	0.3	0
41	390358.35	3327768.83	0.3	0
42	390583.01	3327573.38	0.3	0
43	390722.22	3327452.27	0.3	0
44	390723.18	3327456.43	0.3	0
45	390727.03	3327473.23	0.3	0
46	390760.42	3327618.69	0.3	0

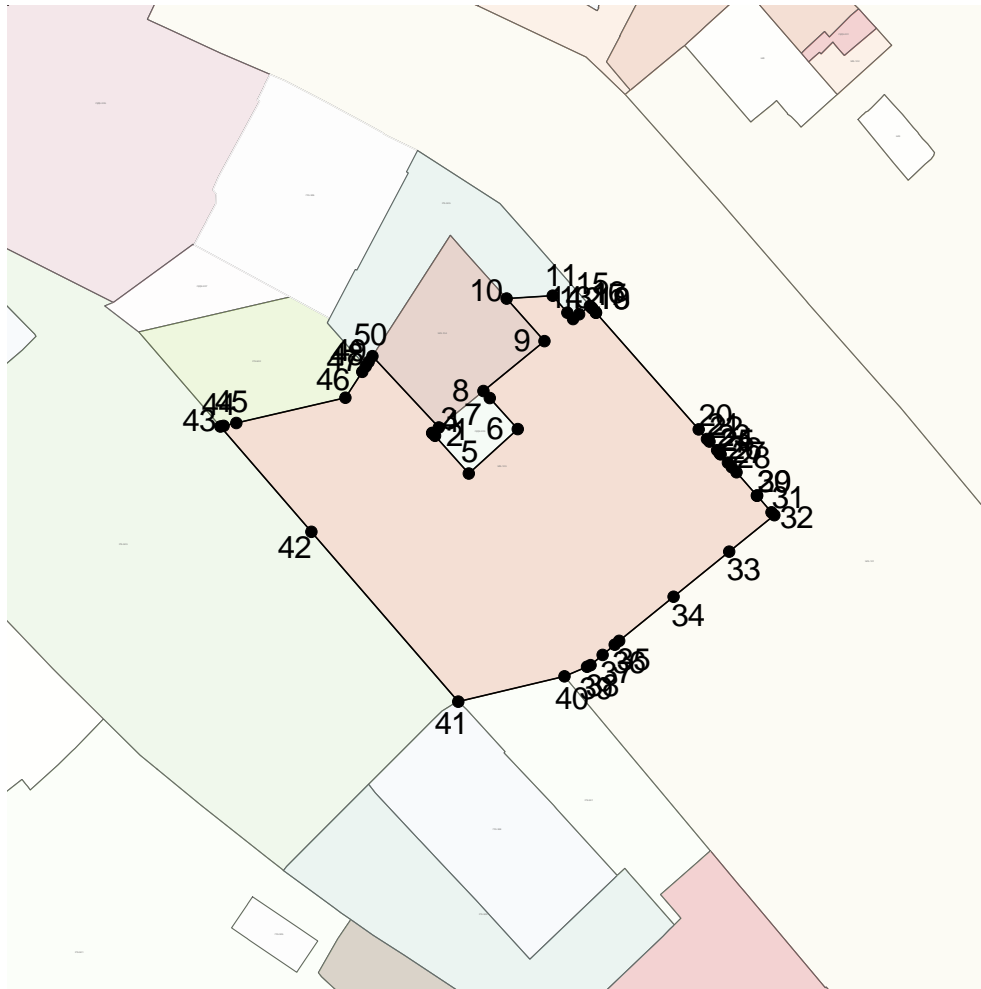
47	390794.75	3327641.02	0.3	0
48	390801.71	3327645.55	0.3	0
49	390807.76	3327649.49	0.3	0
50	390815.32	3327654.40	0.3	0
1	390721.00	3327742.90	0.3	0
3. Сведения о характерных точках части (частей) границы объекта				
Обозначение характерных точек части границы	Координаты, м		Метод определения координат и средняя квадратическая погрешность положения характерной точки (Mt), м	Описание обозначения точки
	X	Y		
1	2	3	4	5

ОПИСАНИЕ МЕСТОПОЛОЖЕНИЯ ГРАНИЦ <u>РЗ-505 – ЗОНЫ ОБЪЕКТОВ И СООРУЖЕНИЙ ФИЗИЧЕСКОЙ КУЛЬТУРЫ И СПОРТА</u> (наименование объекта)						
Сведения о местоположении измененных (уточненных) границ объекта						
1. Система координат <u>МСК-38, зона 3</u>						
2. Сведения о характерных точках границ объекта						
Обозначение характерных точек границ	Существующие координаты, м		Измененные (уточненные) координаты, м		Метод определения координат и средняя квадратическая погрешность положения характерной точки (Mt), м	Описание обозначения точки
	X	Y	X	Y		
1	2	3	4	5	6	7
1			390721.00	3327742.90		
2			390713.96	3327734.19		
3			390713.38	3327734.72		
4			390709.86	3327737.90		
5			390660.13	3327782.80		
6			390718.89	3327847.88		
7			390759.89	3327810.86		
8			390769.17	3327802.35		
9			390835.16	3327883.77		
10			390891.59	3327833.30		
11			390895.36	3327894.49		
12			390873.13	3327914.20		
13			390864.57	3327921.79		
14			390870.86	3327929.92		
15			390881.96	3327944.26		
16			390880.03	3327945.97		
17			390878.38	3327947.44		
18			390872.99	3327952.20		
19			390872.93	3327952.25		
20			390718.54	3328088.87		
21			390705.91	3328100.05		
22			390702.46	3328103.09		
23			390690.86	3328113.37		
24			390686.85	3328116.91		
25			390685.52	3328118.09		
26			390674.26	3328128.06		
27			390668.60	3328133.06		
28			390661.56	3328139.28		
29			390630.86	3328166.46		

30			390630.64	3328166.65		
31			390608.98	3328185.83		
32			390604.87	3328189.45		
33			390556.64	3328129.62		
34			390497.02	3328055.64		
35			390438.46	3327982.98		
36			390433.40	3327976.97		
37			390419.96	3327960.98		
38			390406.61	3327945.09		
39			390404.46	3327940.14		
40			390391.55	3327910.43		
41			390358.35	3327768.83		
42			390583.01	3327573.38		
43			390722.22	3327452.27		
44			390723.18	3327456.43		
45			390727.03	3327473.23		
46			390760.42	3327618.69		
47			390794.75	3327641.02		
48			390801.71	3327645.55		
49			390807.76	3327649.49		
50			390815.32	3327654.40		
1			390721.00	3327742.90		
3. Сведения о характерных точках части (частей) границы объекта						
Обозначение характерных точек части границ	Существующие координаты, м		Измененные (уточненные) координаты, м		Метод определения координат и средняя квадратическая погрешность положения характерной точки (Mt), м	Описание обозначения точки
	X	Y	X	Y		
1	2	3	4	5	6	7

ОПИСАНИЕ МЕСТОПОЛОЖЕНИЯ ГРАНИЦ  
РЗ-505 – ЗОНЫ ОБЪЕКТОВ И СООРУЖЕНИЙ ФИЗИЧЕСКОЙ КУЛЬТУРЫ И СПОРТА  
(наименование объекта)

План границ объекта



Масштаб 1: 10000

Используемые условные знаки и обозначения:

Подпись \_\_\_\_\_ Дата " \_ " \_\_\_\_\_ г.

Место для оттиска печати (при наличии) лица, составившего описание местоположения границ объекта

ОПИСАНИЕ МЕСТОПОЛОЖЕНИЯ ГРАНИЦ ЖЗ-101 – ЗОНЫ ЗАСТРОЙКИ ИНДИВИДУАЛЬНЫМИ И БЛОКИРОВАННЫМИ ЖИЛЫМИ ДОМАМИ С ПРИУСАДЕБНЫМИ ЗЕМЕЛЬНЫМИ УЧАСТКАМИ (1-3 ЭТ.) (наименование объекта местоположение границ, которого описано (далее - объект) _____		
Сведения об объекте		
N п/п	Характеристики объекта	Описание характеристик
1	2	3
1	Местоположение объекта	Российская Федерация, Иркутская область, город Иркутск
2	Площадь объекта +/- величина погрешности определения площади (P +/- Дельта P)	702233+/- 0
3	Иные характеристики объекта	ПЭ Л-04-23

ОПИСАНИЕ МЕСТОПОЛОЖЕНИЯ ГРАНИЦ  
ЖЗ-101 – ЗОНЫ ЗАСТРОЙКИ ИНДИВИДУАЛЬНЫМИ И БЛОКИРОВАННЫМИ ЖИЛЫМИ ДОМАМИ  
С ПРИУСАДЕБНЫМИ ЗЕМЕЛЬНЫМИ УЧАСТКАМИ (1-3 ЭТ.)  
(наименование объекта)

Сведения о местоположении границ объекта

1. Система координат МСК-38, зона 3

2. Сведения о характерных точках границ объекта

Обозначение характерных точек границ	Координаты, м		Метод определения координат и средняя квадратическая погрешность положения характерной точки (Mt), м	Описание обозначения точки
	X	Y		
1	2	3	4	5
1	391183.47	3328709.63	0.3	-
2	391167.94	3328724.53	0.3	-
3	391151.62	3328738.87	0.3	-
4	391135.47	3328755.62	0.3	-
5	391118.78	3328767.18	0.3	-
6	391114.44	3328774.18	0.3	-
7	391111.71	3328778.59	0.3	-
8	391104.35	3328784.53	0.3	-
9	391095.72	3328792.56	0.3	-
10	391080.56	3328806.79	0.3	-
11	391067.23	3328819.76	0.3	-
12	391063.09	3328823.79	0.3	-
13	391057.25	3328829.37	0.3	-
14	391049.30	3328836.96	0.3	-
15	391033.87	3328851.13	0.3	-
16	391032.81	3328852.51	0.3	-
17	391027.84	3328856.88	0.3	-



18	391018.53	3328865.18	0.3	-
19	391010.38	3328872.10	0.3	-
20	391007.04	3328874.92	0.3	-
21	390999.72	3328882.00	0.3	-
22	390997.06	3328888.69	0.3	-
23	390995.28	3328890.11	0.3	-
24	390985.60	3328897.86	0.3	-
25	390979.88	3328901.46	0.3	-
26	390979.31	3328900.86	0.3	-
27	390976.61	3328903.52	0.3	-
28	390975.37	3328904.66	0.3	-
29	390961.00	3328918.83	0.3	-
30	390943.20	3328934.41	0.3	-
31	390938.80	3328937.38	0.3	-
32	390938.37	3328937.93	0.3	-
33	390930.50	3328948.05	0.3	-
34	390912.66	3328962.94	0.3	-
35	390904.89	3328970.22	0.3	-
36	390897.26	3328977.65	0.3	-
37	390899.54	3328979.68	0.3	-
38	390897.23	3328981.29	0.3	-
39	390900.57	3328984.57	0.3	-
40	390896.65	3328988.49	0.3	-
41	390888.02	3328996.00	0.3	-
42	390886.65	3328997.19	0.3	-
43	390881.86	3329001.35	0.3	-
44	390878.16	3328997.24	0.3	-
45	390877.22	3328996.20	0.3	-
46	390872.01	3329000.43	0.3	-

47	390870.10	3329001.97	0.3	-
48	390853.93	3329015.07	0.3	-
49	390838.55	3329029.70	0.3	-
50	390835.19	3329032.99	0.3	-
51	390833.47	3329034.67	0.3	-
52	390824.50	3329043.61	0.3	-
53	390817.33	3329050.09	0.3	-
54	390809.26	3329058.17	0.3	-
55	390808.31	3329059.12	0.3	-
56	390804.57	3329063.32	0.3	-
57	390799.74	3329067.83	0.3	-
58	390795.33	3329072.02	0.3	-
59	390793.96	3329073.24	0.3	-
60	390793.51	3329072.75	0.3	-
61	390792.49	3329071.64	0.3	-
62	390786.24	3329078.95	0.3	-
63	390776.70	3329086.41	0.3	-
64	390775.54	3329089.47	0.3	-
65	390772.51	3329092.43	0.3	-
66	390762.46	3329100.89	0.3	-
67	390754.69	3329108.28	0.3	-
68	390746.52	3329115.75	0.3	-
69	390746.32	3329115.55	0.3	-
70	390745.66	3329116.21	0.3	-
71	390741.42	3329120.06	0.3	-
72	390710.31	3329086.97	0.3	-
73	390704.21	3329083.25	0.3	-
74	390699.68	3329081.68	0.3	-
75	390691.99	3329079.00	0.3	-

76	390677.78	3329066.39	0.3	-
77	390628.90	3329023.03	0.3	-
78	390618.50	3329018.06	0.3	-
79	390616.29	3329020.74	0.3	-
80	390610.56	3329026.06	0.3	-
81	390557.42	3329075.35	0.3	-
82	390562.60	3329081.25	0.3	-
83	390567.72	3329086.82	0.3	-
84	390563.91	3329090.41	0.3	-
85	390583.71	3329112.96	0.3	-
86	390550.83	3329143.69	0.3	-
87	390545.75	3329148.44	0.3	-
88	390570.17	3329175.73	0.3	-
89	390585.35	3329191.10	0.3	-
90	390581.67	3329194.67	0.3	-
91	390517.84	3329252.20	0.3	-
92	390479.34	3329211.68	0.3	-
93	390462.30	3329226.41	0.3	-
94	390451.50	3329216.00	0.3	-
95	390449.30	3329213.87	0.3	-
96	390441.56	3329205.62	0.3	-
97	390431.33	3329194.31	0.3	-
98	390425.63	3329188.00	0.3	-
99	390411.81	3329199.08	0.3	-
100	390409.09	3329201.26	0.3	-
101	390408.74	3329201.55	0.3	-
102	390407.51	3329202.54	0.3	-
103	390406.97	3329202.97	0.3	-
104	390404.18	3329205.21	0.3	-

105	390393.02	3329192.25	0.3	-
105	390393.02	3329192.25	0.3	-
106	390395.64	3329189.75	0.3	-
107	390396.30	3329189.19	0.3	-
108	390396.31	3329189.19	0.3	-
109	390396.33	3329189.17	0.3	-
110	390400.34	3329185.90	0.3	-
111	390400.35	3329185.90	0.3	-
112	390400.72	3329185.58	0.3	-
113	390403.76	3329183.11	0.3	-
114	390403.99	3329182.44	0.3	-
115	390404.34	3329181.48	0.3	-
116	390406.86	3329174.56	0.3	-
117	390405.27	3329167.38	0.3	-
118	390404.28	3329162.89	0.3	-
119	390392.40	3329149.42	0.3	-
120	390379.33	3329159.57	0.3	-
121	390375.89	3329162.23	0.3	-
122	390374.22	3329163.53	0.3	-
123	390370.75	3329166.36	0.3	-
124	390336.37	3329126.43	0.3	-
125	390308.69	3329094.21	0.3	-
126	390272.70	3329052.32	0.3	-
127	390194.23	3328962.26	0.3	-
128	390187.62	3328954.57	0.3	-
129	390137.22	3328895.87	0.3	-
130	390130.01	3328887.47	0.3	-
131	390137.04	3328881.48	0.3	-
132	390139.61	3328879.29	0.3	-

133	390185.83	3328839.88	0.3	-
134	390237.09	3328796.16	0.3	-
135	390240.24	3328795.01	0.3	-
136	390243.15	3328798.54	0.3	-
137	390297.58	3328864.73	0.3	-
138	390302.93	3328871.24	0.3	-
139	390358.91	3328821.20	0.3	-
140	390409.27	3328776.18	0.3	-
141	390409.46	3328776.02	0.3	-
142	390410.50	3328775.08	0.3	-
143	390410.64	3328774.96	0.3	-
144	390410.61	3328774.93	0.3	-
145	390399.62	3328760.95	0.3	-
146	390353.50	3328707.58	0.3	-
147	390349.52	3328702.97	0.3	-
148	390345.12	3328698.60	0.3	-
149	390486.69	3328580.37	0.3	-
150	390606.20	3328475.97	0.3	-
151	390747.76	3328357.21	0.3	-
152	390774.04	3328333.76	0.3	-
153	390852.94	3328263.38	0.3	-
154	390884.45	3328235.43	0.3	-
155	390888.93	3328231.47	0.3	-
156	391022.63	3328115.15	0.3	-
157	391050.98	3328089.85	0.3	-
158	391086.14	3328058.47	0.3	-
159	391161.74	3327990.96	0.3	-
160	391161.76	3327990.99	0.3	-
161	391165.46	3327995.51	0.3	-

162	391167.43	3327997.92	0.3	-
163	391168.11	3327998.75	0.3	-
164	391223.31	3328066.20	0.3	-
165	391226.57	3328070.18	0.3	-
166	391221.16	3328074.90	0.3	-
167	391125.15	3328158.47	0.3	-
168	391130.17	3328164.34	0.3	-
169	391131.46	3328165.88	0.3	-
170	391149.14	3328187.46	0.3	-
171	391153.54	3328192.48	0.3	-
172	391136.33	3328207.49	0.3	-
173	391135.85	3328207.02	0.3	-
174	391132.49	3328211.91	0.3	-
175	391123.82	3328220.51	0.3	-
176	391118.57	3328225.02	0.3	-
177	391152.05	3328262.66	0.3	-
178	391161.49	3328273.28	0.3	-
179	391214.19	3328331.76	0.3	-
180	391222.52	3328341.02	0.3	-
181	391226.80	3328345.77	0.3	-
182	391229.09	3328343.69	0.3	-
183	391245.40	3328328.78	0.3	-
184	391249.09	3328325.40	0.3	-
185	391261.53	3328314.02	0.3	-
186	391274.10	3328302.52	0.3	-
187	391274.72	3328301.90	0.3	-
188	391274.97	3328301.65	0.3	-
189	391325.58	3328250.08	0.3	-
190	391359.16	3328215.85	0.3	-

191	391362.82	3328220.33	0.3	-
192	391364.85	3328222.80	0.3	-
193	391400.05	3328265.88	0.3	-
194	391405.71	3328272.82	0.3	-
195	391418.22	3328286.51	0.3	-
196	391448.64	3328319.84	0.3	-
197	391456.86	3328328.83	0.3	-
198	391471.71	3328345.10	0.3	-
199	391476.77	3328350.64	0.3	-
200	391479.58	3328353.72	0.3	-
201	391489.78	3328365.12	0.3	-
202	391499.79	3328376.32	0.3	-
203	391524.02	3328403.40	0.3	-
204	391535.05	3328415.73	0.3	-
205	391548.20	3328430.44	0.3	-
206	391551.38	3328434.00	0.3	-
207	391559.77	3328443.36	0.3	-
208	391559.99	3328443.61	0.3	-
209	391511.17	3328489.36	0.3	-
210	391432.28	3328564.19	0.3	-
211	391427.54	3328568.68	0.3	-
212	391404.95	3328589.99	0.3	-
213	391301.86	3328688.84	0.3	-
214	391297.47	3328692.92	0.3	-
215	391294.94	3328695.28	0.3	-
216	391283.84	3328683.43	0.3	-
217	391251.34	3328648.71	0.3	-
218	391249.97	3328649.99	0.3	-
219	391243.67	3328655.85	0.3	-

220	391231.77	3328666.31	0.3	-
221	391229.43	3328668.36	0.3	-
222	391214.94	3328681.54	0.3	-
223	391199.33	3328695.25	0.3	-
1	391183.47	3328709.63	0.3	-
224	391128.49	3328300.81	0.3	-
225	391071.26	3328348.54	0.3	-
226	391048.07	3328367.89	0.3	-
227	391053.69	3328373.73	0.3	-
228	391069.46	3328390.12	0.3	-
229	391076.23	3328398.26	0.3	-
230	391080.91	3328401.85	0.3	-
231	391084.80	3328403.02	0.3	-
232	391096.48	3328393.66	0.3	-
233	391103.26	3328387.12	0.3	-
234	391109.63	3328381.86	0.3	-
235	391111.52	3328380.74	0.3	-
236	391118.26	3328374.65	0.3	-
237	391135.34	3328360.06	0.3	-
238	391149.57	3328347.09	0.3	-
239	391161.61	3328336.34	0.3	-
240	391156.63	3328331.62	0.3	-
241	391143.88	3328318.75	0.3	-
242	391139.51	3328314.32	0.3	-
243	391138.44	3328311.29	0.3	-
244	391135.77	3328308.59	0.3	-
245	391134.22	3328306.60	0.3	-
224	391128.49	3328300.81	0.3	-
246	390884.82	3328813.18	0.3	-



247	390871.98	3328823.93	0.3	-
248	390879.51	3328843.75	0.3	-
249	390894.44	3328830.53	0.3	-
250	390899.07	3328820.60	0.3	-
251	390902.32	3328817.73	0.3	-
252	390896.80	3328811.66	0.3	-
253	390894.10	3328814.04	0.3	-
254	390889.48	3328818.34	0.3	-
246	390884.82	3328813.18	0.3	-

### 3. Сведения о характерных точках части (частей) границы объекта

Обозначение характерных точек части границы	Координаты, м		Метод определения координат и средняя квадратическая погрешность положения характерной точки (Mt), м	Описание обозначения точки
	X	Y		
1	2	3	4	5

ОПИСАНИЕ МЕСТОПОЛОЖЕНИЯ ГРАНИЦ ЖЗ-101 – ЗОНЫ ЗАСТРОЙКИ ИНДИВИДУАЛЬНЫМИ И БЛОКИРОВАННЫМИ ЖИЛЫМИ ДОМАМИ С ПРИУСАДЕБНЫМИ ЗЕМЕЛЬНЫМИ УЧАСТКАМИ (1-3 ЭТ.) (наименование объекта)						
Сведения о местоположении измененных (уточненных) границ объекта						
1. Система координат <u>МСК-38, зона 3</u>						
2. Сведения о характерных точках границ объекта						
Обозначение характерных точек границ	Существующие координаты, м		Измененные (уточненные) координаты, м		Метод определения координат и средняя квадратическая погрешность положения характерной точки (Mt), м	Описание обозначения точки
	X	Y	X	Y		
1	2	3	4	5	6	7
1			391183.47	3328709.63		
2			391167.94	3328724.53		
3			391151.62	3328738.87		
4			391135.47	3328755.62		
5			391118.78	3328767.18		
6			391114.44	3328774.18		
7			391111.71	3328778.59		
8			391104.35	3328784.53		
9			391095.72	3328792.56		
10			391080.56	3328806.79		
11			391067.23	3328819.76		
12			391063.09	3328823.79		
13			391057.25	3328829.37		
14			391049.30	3328836.96		
15			391033.87	3328851.13		
16			391032.81	3328852.51		
17			391027.84	3328856.88		
18			391018.53	3328865.18		
19			391010.38	3328872.10		
20			391007.04	3328874.92		
21			390999.72	3328882.00		
22			390997.06	3328888.69		
23			390995.28	3328890.11		
24			390985.60	3328897.86		
25			390979.88	3328901.46		
26			390979.31	3328900.86		
27			390976.61	3328903.52		
28			390975.37	3328904.66		

29		390961.00	3328918.83
30		390943.20	3328934.41
31		390938.80	3328937.38
32		390938.37	3328937.93
33		390930.50	3328948.05
34		390912.66	3328962.94
35		390904.89	3328970.22
36		390897.26	3328977.65
37		390899.54	3328979.68
38		390897.23	3328981.29
39		390900.57	3328984.57
40		390896.65	3328988.49
41		390888.02	3328996.00
42		390886.65	3328997.19
43		390881.86	3329001.35
44		390878.16	3328997.24
45		390877.22	3328996.20
46		390872.01	3329000.43
47		390870.10	3329001.97
48		390853.93	3329015.07
49		390838.55	3329029.70
50		390835.19	3329032.99
51		390833.47	3329034.67
52		390824.50	3329043.61
53		390817.33	3329050.09
54		390809.26	3329058.17
55		390808.31	3329059.12
56		390804.57	3329063.32
57		390799.74	3329067.83
58		390795.33	3329072.02
59		390793.96	3329073.24
60		390793.51	3329072.75
61		390792.49	3329071.64
62		390786.24	3329078.95
63		390776.70	3329086.41
64		390775.54	3329089.47
65		390772.51	3329092.43
66		390762.46	3329100.89
67		390754.69	3329108.28
68		390746.52	3329115.75
69		390746.32	3329115.55
70		390745.66	3329116.21
71		390741.42	3329120.06
72		390710.31	3329086.97
73		390704.21	3329083.25
74		390699.68	3329081.68
75		390691.99	3329079.00
76		390677.78	3329066.39
77		390628.90	3329023.03
78		390618.50	3329018.06
79		390616.29	3329020.74
80		390610.56	3329026.06
81		390557.42	3329075.35

82		390562.60	3329081.25
83		390567.72	3329086.82
84		390563.91	3329090.41
85		390583.71	3329112.96
86		390550.83	3329143.69
87		390545.75	3329148.44
88		390570.17	3329175.73
89		390585.35	3329191.10
90		390581.67	3329194.67
91		390517.84	3329252.20
92		390479.34	3329211.68
93		390462.30	3329226.41
94		390451.50	3329216.00
95		390449.30	3329213.87
96		390441.56	3329205.62
97		390431.33	3329194.31
98		390425.63	3329188.00
99		390411.81	3329199.08
100		390409.09	3329201.26
101		390408.74	3329201.55
102		390407.51	3329202.54
103		390406.97	3329202.97
104		390404.18	3329205.21
105		390393.02	3329192.25
105		390393.02	3329192.25
106		390395.64	3329189.75
107		390396.30	3329189.19
108		390396.31	3329189.19
109		390396.33	3329189.17
110		390400.34	3329185.90
111		390400.35	3329185.90
112		390400.72	3329185.58
113		390403.76	3329183.11
114		390403.99	3329182.44
115		390404.34	3329181.48
116		390406.86	3329174.56
117		390405.27	3329167.38
118		390404.28	3329162.89
119		390392.40	3329149.42
120		390379.33	3329159.57
121		390375.89	3329162.23
122		390374.22	3329163.53
123		390370.75	3329166.36
124		390336.37	3329126.43
125		390308.69	3329094.21
126		390272.70	3329052.32
127		390194.23	3328962.26
128		390187.62	3328954.57
129		390137.22	3328895.87
130		390130.01	3328887.47
131		390137.04	3328881.48
132		390139.61	3328879.29
133		390185.83	3328839.88

134		390237.09	3328796.16
135		390240.24	3328795.01
136		390243.15	3328798.54
137		390297.58	3328864.73
138		390302.93	3328871.24
139		390358.91	3328821.20
140		390409.27	3328776.18
141		390409.46	3328776.02
142		390410.50	3328775.08
143		390410.64	3328774.96
144		390410.61	3328774.93
145		390399.62	3328760.95
146		390353.50	3328707.58
147		390349.52	3328702.97
148		390345.12	3328698.60
149		390486.69	3328580.37
150		390606.20	3328475.97
151		390747.76	3328357.21
152		390774.04	3328333.76
153		390852.94	3328263.38
154		390884.45	3328235.43
155		390888.93	3328231.47
156		391022.63	3328115.15
157		391050.98	3328089.85
158		391086.14	3328058.47
159		391161.74	3327990.96
160		391161.76	3327990.99
161		391165.46	3327995.51
162		391167.43	3327997.92
163		391168.11	3327998.75
164		391223.31	3328066.20
165		391226.57	3328070.18
166		391221.16	3328074.90
167		391125.15	3328158.47
168		391130.17	3328164.34
169		391131.46	3328165.88
170		391149.14	3328187.46
171		391153.54	3328192.48
172		391136.33	3328207.49
173		391135.85	3328207.02
174		391132.49	3328211.91
175		391123.82	3328220.51
176		391118.57	3328225.02
177		391152.05	3328262.66
178		391161.49	3328273.28
179		391214.19	3328331.76
180		391222.52	3328341.02
181		391226.80	3328345.77
182		391229.09	3328343.69
183		391245.40	3328328.78
184		391249.09	3328325.40
185		391261.53	3328314.02
186		391274.10	3328302.52

187		391274.72	3328301.90
188		391274.97	3328301.65
189		391325.58	3328250.08
190		391359.16	3328215.85
191		391362.82	3328220.33
192		391364.85	3328222.80
193		391400.05	3328265.88
194		391405.71	3328272.82
195		391418.22	3328286.51
196		391448.64	3328319.84
197		391456.86	3328328.83
198		391471.71	3328345.10
199		391476.77	3328350.64
200		391479.58	3328353.72
201		391489.78	3328365.12
202		391499.79	3328376.32
203		391524.02	3328403.40
204		391535.05	3328415.73
205		391548.20	3328430.44
206		391551.38	3328434.00
207		391559.77	3328443.36
208		391559.99	3328443.61
209		391511.17	3328489.36
210		391432.28	3328564.19
211		391427.54	3328568.68
212		391404.95	3328589.99
213		391301.86	3328688.84
214		391297.47	3328692.92
215		391294.94	3328695.28
216		391283.84	3328683.43
217		391251.34	3328648.71
218		391249.97	3328649.99
219		391243.67	3328655.85
220		391231.77	3328666.31
221		391229.43	3328668.36
222		391214.94	3328681.54
223		391199.33	3328695.25
1		391183.47	3328709.63
224		391128.49	3328300.81
225		391071.26	3328348.54
226		391048.07	3328367.89
227		391053.69	3328373.73
228		391069.46	3328390.12
229		391076.23	3328398.26
230		391080.91	3328401.85
231		391084.80	3328403.02
232		391096.48	3328393.66
233		391103.26	3328387.12
234		391109.63	3328381.86
235		391111.52	3328380.74
236		391118.26	3328374.65
237		391135.34	3328360.06
238		391149.57	3328347.09

239			391161.61	3328336.34		
240			391156.63	3328331.62		
241			391143.88	3328318.75		
242			391139.51	3328314.32		
243			391138.44	3328311.29		
244			391135.77	3328308.59		
245			391134.22	3328306.60		
224			391128.49	3328300.81		
246			390884.82	3328813.18		
247			390871.98	3328823.93		
248			390879.51	3328843.75		
249			390894.44	3328830.53		
250			390899.07	3328820.60		
251			390902.32	3328817.73		
252			390896.80	3328811.66		
253			390894.10	3328814.04		
254			390889.48	3328818.34		
246			390884.82	3328813.18		

## 3. Сведения о характерных точках части (частей) границы объекта

Обозначение характерных точек части границ	Существующие координаты, м		Измененные (уточненные) координаты, м		Метод определения координат и средняя квадратическая погрешность положения характерной точки (Mt), м	Описание обозначения точки
	X	Y	X	Y		
1	2	3	4	5	6	7

ОПИСАНИЕ МЕСТОПОЛОЖЕНИЯ ГРАНИЦ  
ЖЗ-101 – ЗОНЫ ЗАСТРОЙКИ ИНДИВИДУАЛЬНЫМИ И БЛОКИРОВАННЫМИ ЖИЛЫМИ ДОМАМИ  
С ПРИУСАДЕБНЫМИ ЗЕМЕЛЬНЫМИ УЧАСТКАМИ (1-3 ЭТ.)  
(наименование объекта)

План границ объекта

Масштаб 1: 25000

Используемые условные знаки и обозначения:

Подпись \_\_\_\_\_ Дата " \_\_ " \_\_\_\_\_ г.

Место для оттиска печати (при наличии) лица, составившего описание местоположения границ объекта



ОПИСАНИЕ МЕСТОПОЛОЖЕНИЯ ГРАНИЦ <u>ЖЗ-103 – ЗОНЫ ЗАСТРОЙКИ СРЕДНЕЭТАЖНЫМИ ЖИЛЫМИ ДОМАМИ (5-8 ЭТ.)</u> (наименование объекта местоположение границ, которого описано (далее - объект)		
Сведения об объекте		
N п/п	Характеристики объекта	Описание характеристик
1	2	3
1	Местоположение объекта	Российская Федерация, Иркутская область, город Иркутск
2	Площадь объекта +/- величина погрешности определения площади (P +/- Дельта P)	138039+/- 0
3	Иные характеристики объекта	ПЭ Л-04-23

ОПИСАНИЕ МЕСТОПОЛОЖЕНИЯ ГРАНИЦ ЖЗ-103 – ЗОНЫ ЗАСТРОЙКИ СРЕДНЕЭТАЖНЫМИ ЖИЛЫМИ ДОМАМИ (5-8 ЭТ.) (наименование объекта)				
Сведения о местоположении границ объекта				
1. Система координат <u>МСК-38, зона 3</u>				
2. Сведения о характерных точках границ объекта				
Обозначение характерных точек границ	Координаты, м		Метод определения координат и средняя квадратическая погрешность положения характерной точки (Mt), м	Описание обозначения точки
	X	Y		
1	2	3	4	5
1	391456.59	3328854.38	0.3	-
2	391455.91	3328854.98	0.3	-
3	391455.27	3328854.18	0.3	-
4	391454.05	3328852.61	0.3	-
5	391385.72	3328915.82	0.3	-
6	391376.06	3328924.75	0.3	-
7	391375.58	3328925.21	0.3	-
8	391371.61	3328923.12	0.3	-
9	391357.36	3328914.42	0.3	-
10	391352.64	3328909.94	0.3	-
11	391350.12	3328914.33	0.3	-
12	391343.67	3328925.62	0.3	-
13	391340.98	3328930.32	0.3	-
14	391338.32	3328933.39	0.3	-
15	391325.57	3328948.08	0.3	-
16	391303.45	3328973.54	0.3	-
17	391298.02	3328979.35	0.3	-

18	391290.23	3328987.69	0.3	-
19	391288.74	3328989.30	0.3	-
20	391251.23	3328951.25	0.3	-
21	391248.92	3328948.68	0.3	-
22	391240.15	3328938.94	0.3	-
23	391265.25	3328916.07	0.3	-
24	391245.06	3328893.89	0.3	-
25	391236.78	3328901.43	0.3	-
26	391214.30	3328876.73	0.3	-
27	391210.06	3328880.81	0.3	-
28	391179.41	3328910.10	0.3	-
29	391179.47	3328910.19	0.3	-
30	391121.07	3328961.90	0.3	-
31	391092.16	3328988.04	0.3	-
32	391064.49	3329013.07	0.3	-
33	391064.20	3329025.32	0.3	-
34	391074.51	3329041.03	0.3	-
35	391101.37	3329052.10	0.3	-
36	391105.95	3329073.83	0.3	-
37	391154.95	3329123.91	0.3	-
38	391172.39	3329119.79	0.3	-
39	391187.79	3329116.14	0.3	-
40	391194.36	3329120.99	0.3	-
41	391191.77	3329122.79	0.3	-
42	391174.19	3329134.96	0.3	-
43	391170.07	3329141.68	0.3	-
44	391165.58	3329141.82	0.3	-
45	391162.53	3329144.56	0.3	-
46	391153.21	3329154.03	0.3	-

47	391143.77	3329163.77	0.3	-
48	391147.74	3329170.91	0.3	-
49	391147.81	3329171.20	0.3	-
50	391149.06	3329214.12	0.3	-
51	391148.60	3329214.16	0.3	-
52	391135.33	3329210.16	0.3	-
53	391126.13	3329207.39	0.3	-
54	391099.08	3329199.25	0.3	-
55	391082.36	3329200.50	0.3	-
56	391081.30	3329200.58	0.3	-
57	391045.12	3329203.29	0.3	-
58	390952.18	3329210.26	0.3	-
59	390945.81	3329210.73	0.3	-
60	390880.53	3329215.63	0.3	-
61	390878.93	3329215.75	0.3	-
62	390876.72	3329215.92	0.3	-
63	390867.02	3329216.66	0.3	-
64	390853.41	3329217.68	0.3	-
65	390846.64	3329223.92	0.3	-
66	390844.43	3329225.97	0.3	-
67	390840.32	3329229.77	0.3	-
68	390828.98	3329217.31	0.3	-
69	390816.11	3329203.19	0.3	-
70	390801.94	3329187.63	0.3	-
71	390803.67	3329186.04	0.3	-
72	390792.09	3329173.88	0.3	-
73	390786.90	3329168.43	0.3	-
74	390783.61	3329164.92	0.3	-
75	390813.22	3329138.51	0.3	-

76	390871.99	3329086.45	0.3	-
77	390904.45	3329058.02	0.3	-
78	390907.98	3329061.58	0.3	-
79	390912.04	3329066.04	0.3	-
80	390921.67	3329076.55	0.3	-
81	390941.89	3329098.69	0.3	-
82	390952.37	3329103.09	0.3	-
83	390957.14	3329098.87	0.3	-
84	390977.31	3329081.07	0.3	-
85	390975.52	3329079.00	0.3	-
86	390981.16	3329074.24	0.3	-
87	390956.22	3329045.23	0.3	-
88	390939.06	3329026.35	0.3	-
89	390942.52	3329023.07	0.3	-
90	390944.99	3329020.73	0.3	-
91	390953.88	3329012.28	0.3	-
92	391023.99	3328948.21	0.3	-
93	391080.41	3328895.40	0.3	-
94	391159.17	3328821.81	0.3	-
95	391219.46	3328765.47	0.3	-
96	391294.83	3328695.38	0.3	-
97	391294.94	3328695.28	0.3	-
98	391297.47	3328692.92	0.3	-
98	391297.47	3328692.92	0.3	-
99	391312.59	3328708.84	0.3	-
100	391313.75	3328710.08	0.3	-
101	391313.73	3328710.10	0.3	-
102	391324.61	3328721.51	0.3	-
103	391337.56	3328735.12	0.3	-

104	391341.98	3328740.02	0.3	-
105	391342.13	3328740.19	0.3	-
106	391348.83	3328747.33	0.3	-
107	391356.05	3328755.02	0.3	-
108	391361.78	3328761.14	0.3	-
109	391362.95	3328762.38	0.3	-
110	391363.02	3328762.30	0.3	-
111	391379.57	3328743.79	0.3	-
112	391379.30	3328743.51	0.3	-
113	391389.50	3328733.06	0.3	-
114	391403.55	3328718.67	0.3	-
115	391402.64	3328717.77	0.3	-
116	391405.97	3328714.33	0.3	-
117	391410.66	3328709.48	0.3	-
118	391411.26	3328708.85	0.3	-
119	391412.88	3328710.00	0.3	-
120	391430.12	3328691.80	0.3	-
121	391426.57	3328687.77	0.3	-
122	391446.43	3328669.32	0.3	-
123	391503.70	3328614.76	0.3	-
124	391504.94	3328613.59	0.3	-
125	391506.88	3328611.73	0.3	-
125	391506.88	3328611.73	0.3	-
126	391511.99	3328617.22	0.3	-
127	391510.14	3328619.00	0.3	-
128	391510.09	3328619.04	0.3	-
129	391506.05	3328622.91	0.3	-
130	391511.17	3328628.09	0.3	-
131	391548.12	3328665.52	0.3	-

132	391540.55	3328672.89	0.3	-
133	391533.80	3328679.46	0.3	-
134	391542.14	3328686.07	0.3	-
135	391574.23	3328716.75	0.3	-
136	391574.27	3328716.73	0.3	-
137	391584.64	3328727.29	0.3	-
138	391586.79	3328729.81	0.3	-
139	391590.53	3328733.55	0.3	-
140	391592.45	3328735.47	0.3	-
141	391554.44	3328768.58	0.3	-
142	391458.11	3328853.05	0.3	-
1	391456.59	3328854.38	0.3	-
<b>3. Сведения о характерных точках части (частей) границы объекта</b>				
Обозначение характерных точек части границы	Координаты, м		Метод определения координат и средняя квадратическая погрешность положения характерной точки (Mt), м	Описание обозначения точки
	X	Y		
1	2	3	4	5

ОПИСАНИЕ МЕСТОПОЛОЖЕНИЯ ГРАНИЦ ЖЗ-103 – ЗОНЫ ЗАСТРОЙКИ СРЕДНЕЭТАЖНЫМИ ЖИЛЫМИ ДОМАМИ (5-8 ЭТ.) (наименование объекта)						
Сведения о местоположении измененных (уточненных) границ объекта						
1. Система координат <u>МСК-38, зона 3</u>						
2. Сведения о характерных точках границ объекта						
Обозначение характерных точек границ	Существующие координаты, м		Измененные (уточненные) координаты, м		Метод определения координат и средняя квадратическая погрешность положения характерной точки (Mt), м	Описание обозначения точки
	X	Y	X	Y		
1	2	3	4	5	6	7
1			391456.59	3328854.38		
2			391455.91	3328854.98		
3			391455.27	3328854.18		
4			391454.05	3328852.61		
5			391385.72	3328915.82		
6			391376.06	3328924.75		
7			391375.58	3328925.21		
8			391371.61	3328923.12		
9			391357.36	3328914.42		
10			391352.64	3328909.94		
11			391350.12	3328914.33		
12			391343.67	3328925.62		
13			391340.98	3328930.32		
14			391338.32	3328933.39		
15			391325.57	3328948.08		
16			391303.45	3328973.54		
17			391298.02	3328979.35		
18			391290.23	3328987.69		
19			391288.74	3328989.30		
20			391251.23	3328951.25		
21			391248.92	3328948.68		
22			391240.15	3328938.94		
23			391265.25	3328916.07		
24			391245.06	3328893.89		
25			391236.78	3328901.43		
26			391214.30	3328876.73		
27			391210.06	3328880.81		
28			391179.41	3328910.10		
29			391179.47	3328910.19		



30		391121.07	3328961.90
31		391092.16	3328988.04
32		391064.49	3329013.07
33		391064.20	3329025.32
34		391074.51	3329041.03
35		391101.37	3329052.10
36		391105.95	3329073.83
37		391154.95	3329123.91
38		391172.39	3329119.79
39		391187.79	3329116.14
40		391194.36	3329120.99
41		391191.77	3329122.79
42		391174.19	3329134.96
43		391170.07	3329141.68
44		391165.58	3329141.82
45		391162.53	3329144.56
46		391153.21	3329154.03
47		391143.77	3329163.77
48		391147.74	3329170.91
49		391147.81	3329171.20
50		391149.06	3329214.12
51		391148.60	3329214.16
52		391135.33	3329210.16
53		391126.13	3329207.39
54		391099.08	3329199.25
55		391082.36	3329200.50
56		391081.30	3329200.58
57		391045.12	3329203.29
58		390952.18	3329210.26
59		390945.81	3329210.73
60		390880.53	3329215.63
61		390878.93	3329215.75
62		390876.72	3329215.92
63		390867.02	3329216.66
64		390853.41	3329217.68
65		390846.64	3329223.92
66		390844.43	3329225.97
67		390840.32	3329229.77
68		390828.98	3329217.31
69		390816.11	3329203.19
70		390801.94	3329187.63
71		390803.67	3329186.04
72		390792.09	3329173.88
73		390786.90	3329168.43
74		390783.61	3329164.92
75		390813.22	3329138.51
76		390871.99	3329086.45
77		390904.45	3329058.02
78		390907.98	3329061.58
79		390912.04	3329066.04
80		390921.67	3329076.55
81		390941.89	3329098.69
82		390952.37	3329103.09

83		390957.14	3329098.87
84		390977.31	3329081.07
85		390975.52	3329079.00
86		390981.16	3329074.24
87		390956.22	3329045.23
88		390939.06	3329026.35
89		390942.52	3329023.07
90		390944.99	3329020.73
91		390953.88	3329012.28
92		391023.99	3328948.21
93		391080.41	3328895.40
94		391159.17	3328821.81
95		391219.46	3328765.47
96		391294.83	3328695.38
97		391294.94	3328695.28
98		391297.47	3328692.92
98		391297.47	3328692.92
99		391312.59	3328708.84
100		391313.75	3328710.08
101		391313.73	3328710.10
102		391324.61	3328721.51
103		391337.56	3328735.12
104		391341.98	3328740.02
105		391342.13	3328740.19
106		391348.83	3328747.33
107		391356.05	3328755.02
108		391361.78	3328761.14
109		391362.95	3328762.38
110		391363.02	3328762.30
111		391379.57	3328743.79
112		391379.30	3328743.51
113		391389.50	3328733.06
114		391403.55	3328718.67
115		391402.64	3328717.77
116		391405.97	3328714.33
117		391410.66	3328709.48
118		391411.26	3328708.85
119		391412.88	3328710.00
120		391430.12	3328691.80
121		391426.57	3328687.77
122		391446.43	3328669.32
123		391503.70	3328614.76
124		391504.94	3328613.59
125		391506.88	3328611.73
125		391506.88	3328611.73
126		391511.99	3328617.22
127		391510.14	3328619.00
128		391510.09	3328619.04
129		391506.05	3328622.91
130		391511.17	3328628.09
131		391548.12	3328665.52
132		391540.55	3328672.89
133		391533.80	3328679.46

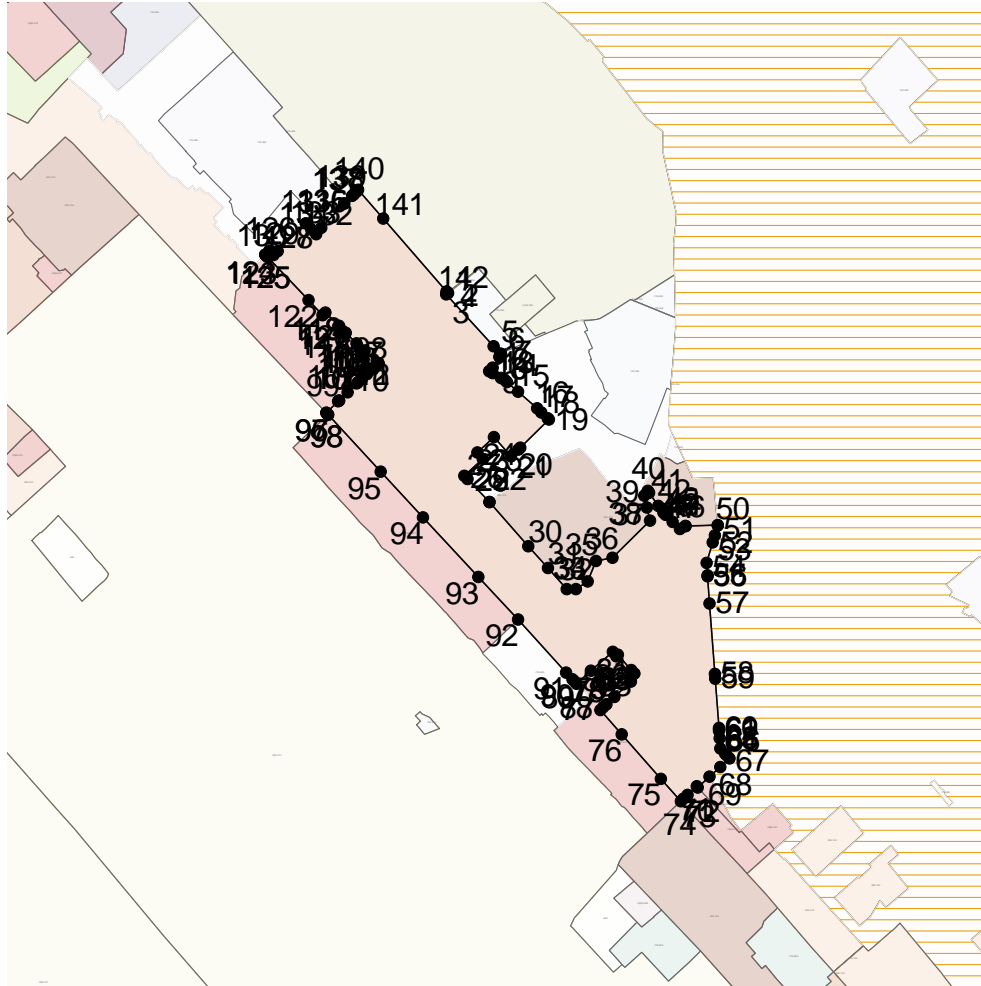
134			391542.14	3328686.07		
135			391574.23	3328716.75		
136			391574.27	3328716.73		
137			391584.64	3328727.29		
138			391586.79	3328729.81		
139			391590.53	3328733.55		
140			391592.45	3328735.47		
141			391554.44	3328768.58		
142			391458.11	3328853.05		
1			391456.59	3328854.38		

3. Сведения о характерных точках части (частей) границы объекта

Обозначение характерных точек части границ	Существующие координаты, м		Измененные (уточненные) координаты, м		Метод определения координат и средняя квадратическая погрешность положения характерной точки (Mt), м	Описание обозначения точки
	X	Y	X	Y		
1	2	3	4	5	6	7

ОПИСАНИЕ МЕСТОПОЛОЖЕНИЯ ГРАНИЦ  
ЖЗ-103 – ЗОНЫ ЗАСТРОЙКИ СРЕДНЕЭТАЖНЫМИ ЖИЛЫМИ ДОМАМИ (5-8 ЭТ.)  
(наименование объекта)

План границ объекта

Масштаб 1: #SCALE#

Используемые условные знаки и обозначения:

Подпись \_\_\_\_\_ Дата " \_\_ " \_\_\_\_\_ г.

Место для оттиска печати (при наличии) лица, составившего описание местоположения границ объекта

ОПИСАНИЕ МЕСТОПОЛОЖЕНИЯ ГРАНИЦ <u>ОДЗ-201 – ЗОНЫ ДЕЛОВОГО, ОБЩЕСТВЕННОГО И КОММЕРЧЕСКОГО НАЗНАЧЕНИЯ</u> (наименование объекта местоположение границ, которого описано (далее - объект)		
Сведения об объекте		
N п/п	Характеристики объекта	Описание характеристик
1	2	3
1	Местоположение объекта	Российская Федерация, Иркутская область, город Иркутск
2	Площадь объекта +/- величина погрешности определения площади (Р +/- Дельта Р)	23959+/- 0
3	Иные характеристики объекта	ПЭ Л-04-23

ОПИСАНИЕ МЕСТОПОЛОЖЕНИЯ ГРАНИЦ <u>ОДЗ-201 – ЗОНЫ ДЕЛОВОГО, ОБЩЕСТВЕННОГО И КОММЕРЧЕСКОГО НАЗНАЧЕНИЯ</u> (наименование объекта)				
Сведения о местоположении границ объекта				
1. Система координат <u>МСК-38, зона 3</u>				
2. Сведения о характерных точках границ объекта				
Обозначение характерных точек границ	Координаты, м		Метод определения координат и средняя квадратическая погрешность положения характерной точки (Mt), м	Описание обозначения точки
	X	Y		
1	2	3	4	5
1	391023.99	3328948.21	0.3	-
2	391012.16	3328935.67	0.3	-
3	390995.06	3328917.56	0.3	-
4	390979.88	3328901.46	0.3	-
5	390985.60	3328897.86	0.3	-
6	390995.28	3328890.11	0.3	-
7	390997.06	3328888.69	0.3	-
8	390999.72	3328882.00	0.3	-
9	391007.04	3328874.92	0.3	-
10	391010.38	3328872.10	0.3	-
11	391018.53	3328865.18	0.3	-
12	391027.84	3328856.88	0.3	-
13	391032.81	3328852.51	0.3	-
14	391033.87	3328851.13	0.3	-
15	391049.30	3328836.96	0.3	-
16	391057.25	3328829.37	0.3	-
17	391063.09	3328823.79	0.3	-

18	391067.23	3328819.76	0.3	-
19	391080.56	3328806.79	0.3	-
20	391095.72	3328792.56	0.3	-
21	391104.35	3328784.53	0.3	-
22	391111.71	3328778.59	0.3	-
23	391114.44	3328774.18	0.3	-
24	391118.78	3328767.18	0.3	-
25	391135.47	3328755.62	0.3	-
26	391151.62	3328738.87	0.3	-
27	391167.94	3328724.53	0.3	-
28	391183.47	3328709.63	0.3	-
29	391199.33	3328695.25	0.3	-
30	391214.94	3328681.54	0.3	-
31	391229.43	3328668.36	0.3	-
32	391231.77	3328666.31	0.3	-
33	391243.67	3328655.85	0.3	-
34	391249.97	3328649.99	0.3	-
35	391251.34	3328648.71	0.3	-
36	391283.84	3328683.43	0.3	-
37	391294.94	3328695.28	0.3	-
38	391294.83	3328695.38	0.3	-
39	391219.46	3328765.47	0.3	-
40	391159.17	3328821.81	0.3	-
41	391080.41	3328895.40	0.3	-
1	391023.99	3328948.21	0.3	-
3. Сведения о характерных точках части (частей) границы объекта				
Обозначение характерных точек части границы	Координаты, м		Метод определения координат и средняя квадратическая погрешность положения характерной точки (Mt),	Описание обозначения точки
	X	Y		

			M	
1	2	3	4	5

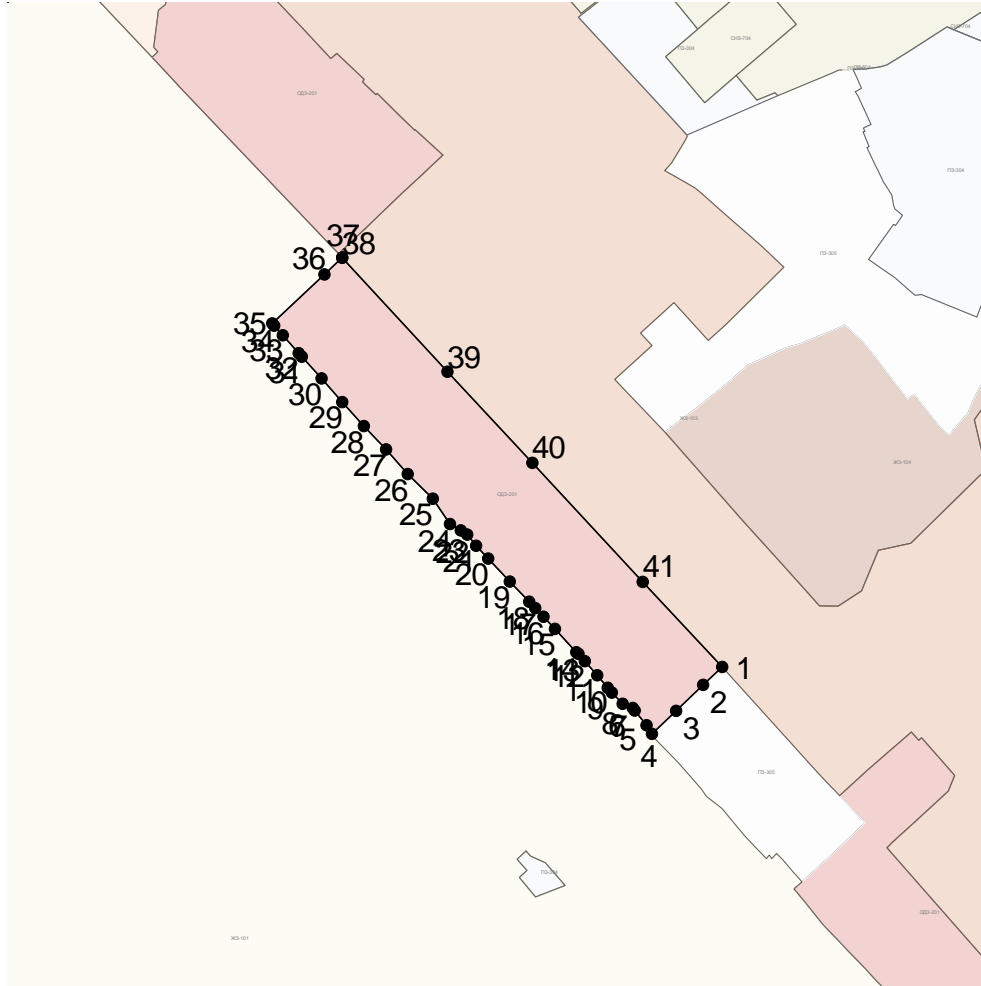


ОПИСАНИЕ МЕСТОПОЛОЖЕНИЯ ГРАНИЦ <u>ОДЗ-201 – ЗОНЫ ДЕЛОВОГО, ОБЩЕСТВЕННОГО И КОММЕРЧЕСКОГО НАЗНАЧЕНИЯ</u> (наименование объекта)						
Сведения о местоположении измененных (уточненных) границ объекта						
1. Система координат <u>МСК-38, зона 3</u>						
2. Сведения о характерных точках границ объекта						
Обозначение характерных точек границ	Существующие координаты, м		Измененные (уточненные) координаты, м		Метод определения координат и средняя квадратическая погрешность положения характерной точки (Mt), м	Описание обозначения точки
	X	Y	X	Y		
1	2	3	4	5	6	7
1			391023.99	3328948.21		
2			391012.16	3328935.67		
3			390995.06	3328917.56		
4			390979.88	3328901.46		
5			390985.60	3328897.86		
6			390995.28	3328890.11		
7			390997.06	3328888.69		
8			390999.72	3328882.00		
9			391007.04	3328874.92		
10			391010.38	3328872.10		
11			391018.53	3328865.18		
12			391027.84	3328856.88		
13			391032.81	3328852.51		
14			391033.87	3328851.13		
15			391049.30	3328836.96		
16			391057.25	3328829.37		
17			391063.09	3328823.79		
18			391067.23	3328819.76		
19			391080.56	3328806.79		
20			391095.72	3328792.56		
21			391104.35	3328784.53		
22			391111.71	3328778.59		
23			391114.44	3328774.18		
24			391118.78	3328767.18		
25			391135.47	3328755.62		
26			391151.62	3328738.87		
27			391167.94	3328724.53		
28			391183.47	3328709.63		
29			391199.33	3328695.25		

30			391214.94	3328681.54		
31			391229.43	3328668.36		
32			391231.77	3328666.31		
33			391243.67	3328655.85		
34			391249.97	3328649.99		
35			391251.34	3328648.71		
36			391283.84	3328683.43		
37			391294.94	3328695.28		
38			391294.83	3328695.38		
39			391219.46	3328765.47		
40			391159.17	3328821.81		
41			391080.41	3328895.40		
1			391023.99	3328948.21		
3. Сведения о характерных точках части (частей) границы объекта						
Обозначение характерных точек части границ	Существующие координаты, м		Измененные (уточненные) координаты, м		Метод определения координат и средняя квадратическая погрешность положения характерной точки (Mt), м	Описание обозначения точки
	X	Y	X	Y		
1	2	3	4	5	6	7

ОПИСАНИЕ МЕСТОПОЛОЖЕНИЯ ГРАНИЦ  
ОДЗ-201 – ЗОНЫ ДЕЛОВОГО, ОБЩЕСТВЕННОГО И КОММЕРЧЕСКОГО НАЗНАЧЕНИЯ  
(наименование объекта)

План границ объекта



Масштаб 1: 5000

Используемые условные знаки и обозначения:

Подпись \_\_\_\_\_ Дата " \_\_ " \_\_\_\_\_ г.

Место для оттиска печати (при наличии) лица, составившего описание местоположения границ объекта

ОПИСАНИЕ МЕСТОПОЛОЖЕНИЯ ГРАНИЦ <u>ПЗ-305 – ЗОНЫ РАЗМЕЩЕНИЯ ОБЪЕКТОВ ГОРОДСКОГО ТРАНСПОРТА</u> (наименование объекта местоположение границ, которого описано (далее - объект)		
Сведения об объекте		
N п/п	Характеристики объекта	Описание характеристик
1	2	3
1	Местоположение объекта	Российская Федерация, Иркутская область, город Иркутск
2	Площадь объекта +/- величина погрешности определения площади (P +/- Дельта P)	61588+/- 0
3	Иные характеристики объекта	ПЭ Л-04-24

ОПИСАНИЕ МЕСТОПОЛОЖЕНИЯ ГРАНИЦ  
ПЗ-305 – ЗОНЫ РАЗМЕЩЕНИЯ ОБЪЕКТОВ ГОРОДСКОГО ТРАНСПОРТА  
(наименование объекта)

Сведения о местоположении границ объекта

1. Система координат МСК-38, зона 3

2. Сведения о характерных точках границ объекта

Обозначение характерных точек границ	Координаты, м		Метод определения координат и средняя квадратическая погрешность положения характерной точки (Mt), м	Описание обозначения точки
	X	Y		
1	2	3	4	5
1	394102.24	3330675.75	0.3	-
2	394079.76	3330704.55	0.3	-
3	394081.98	3330706.65	0.3	-
4	394078.15	3330710.94	0.3	-
5	394068.66	3330796.91	0.3	-
6	394058.58	3330954.40	0.3	-
7	394049.27	3331097.44	0.3	-
8	393999.83	3331063.23	0.3	-
9	393970.90	3331043.21	0.3	-
10	393970.68	3331044.37	0.3	-
11	393960.66	3331097.03	0.3	-
12	393956.10	3331120.92	0.3	-
13	393909.88	3331111.66	0.3	-
14	393908.55	3331111.40	0.3	-
15	393913.46	3331095.26	0.3	-
16	393921.21	3331069.78	0.3	-
17	393897.75	3331048.43	0.3	-

18	393867.49	3331020.89	0.3	-
19	393871.47	3331007.97	0.3	-
20	393872.11	3331005.87	0.3	-
21	393903.76	3330902.65	0.3	-
22	393924.02	3330836.59	0.3	-
23	393940.25	3330839.94	0.3	-
24	393978.46	3330847.82	0.3	-
25	393982.06	3330835.68	0.3	-
26	393991.83	3330837.91	0.3	-
27	393994.49	3330831.15	0.3	-
28	393996.02	3330823.28	0.3	-
29	393999.25	3330807.24	0.3	-
30	394000.96	3330801.22	0.3	-
31	394002.72	3330794.58	0.3	-
32	394004.35	3330788.53	0.3	-
33	394004.63	3330787.57	0.3	-
34	393964.78	3330772.51	0.3	-
35	393953.96	3330768.43	0.3	-
36	393944.79	3330764.97	0.3	-
37	393950.00	3330746.22	0.3	-
38	393956.01	3330724.54	0.3	-
39	393956.81	3330721.68	0.3	-
40	393957.87	3330717.85	0.3	-
41	393963.16	3330698.78	0.3	-
42	393968.95	3330690.02	0.3	-
43	393979.04	3330674.74	0.3	-
44	393989.62	3330658.74	0.3	-
45	393991.85	3330655.37	0.3	-
46	393995.33	3330650.10	0.3	-

47	393998.97	3330653.91	0.3	-
48	394000.66	3330655.40	0.3	-
49	394014.70	3330633.30	0.3	-
50	394016.84	3330629.93	0.3	-
51	394017.40	3330629.05	0.3	-
52	394026.45	3330621.01	0.3	-
53	394038.28	3330619.51	0.3	-
54	394041.21	3330614.48	0.3	-
55	394118.28	3330654.66	0.3	-
1	394102.24	3330675.75	0.3	-
3. Сведения о характерных точках части (частей) границы объекта				
Обозначение характерных точек части границы	Координаты, м		Метод определения координат и средняя квадратическая погрешность положения характерной точки (Mt), м	Описание обозначения точки
	X	Y		
1	2	3	4	5

ОПИСАНИЕ МЕСТОПОЛОЖЕНИЯ ГРАНИЦ ПЗ-305 – ЗОНЫ РАЗМЕЩЕНИЯ ОБЪЕКТОВ ГОРОДСКОГО ТРАНСПОРТА (наименование объекта)						
Сведения о местоположении измененных (уточненных) границ объекта						
1. Система координат <u>МСК-38, зона 3</u>						
2. Сведения о характерных точках границ объекта						
Обозначение характерных точек границ	Существующие координаты, м		Измененные (уточненные) координаты, м		Метод определения координат и средняя квадратическая погрешность положения характерной точки (Mt), м	Описание обозначения точки
	X	Y	X	Y		
1	2	3	4	5	6	7
1			394102.24	3330675.75		
2			394079.76	3330704.55		
3			394081.98	3330706.65		
4			394078.15	3330710.94		
5			394068.66	3330796.91		
6			394058.58	3330954.40		
7			394049.27	3331097.44		
8			393999.83	3331063.23		
9			393970.90	3331043.21		
10			393970.68	3331044.37		
11			393960.66	3331097.03		
12			393956.10	3331120.92		
13			393909.88	3331111.66		
14			393908.55	3331111.40		
15			393913.46	3331095.26		
16			393921.21	3331069.78		
17			393897.75	3331048.43		
18			393867.49	3331020.89		
19			393871.47	3331007.97		
20			393872.11	3331005.87		
21			393903.76	3330902.65		
22			393924.02	3330836.59		
23			393940.25	3330839.94		
24			393978.46	3330847.82		
25			393982.06	3330835.68		
26			393991.83	3330837.91		
27			393994.49	3330831.15		
28			393996.02	3330823.28		
29			393999.25	3330807.24		



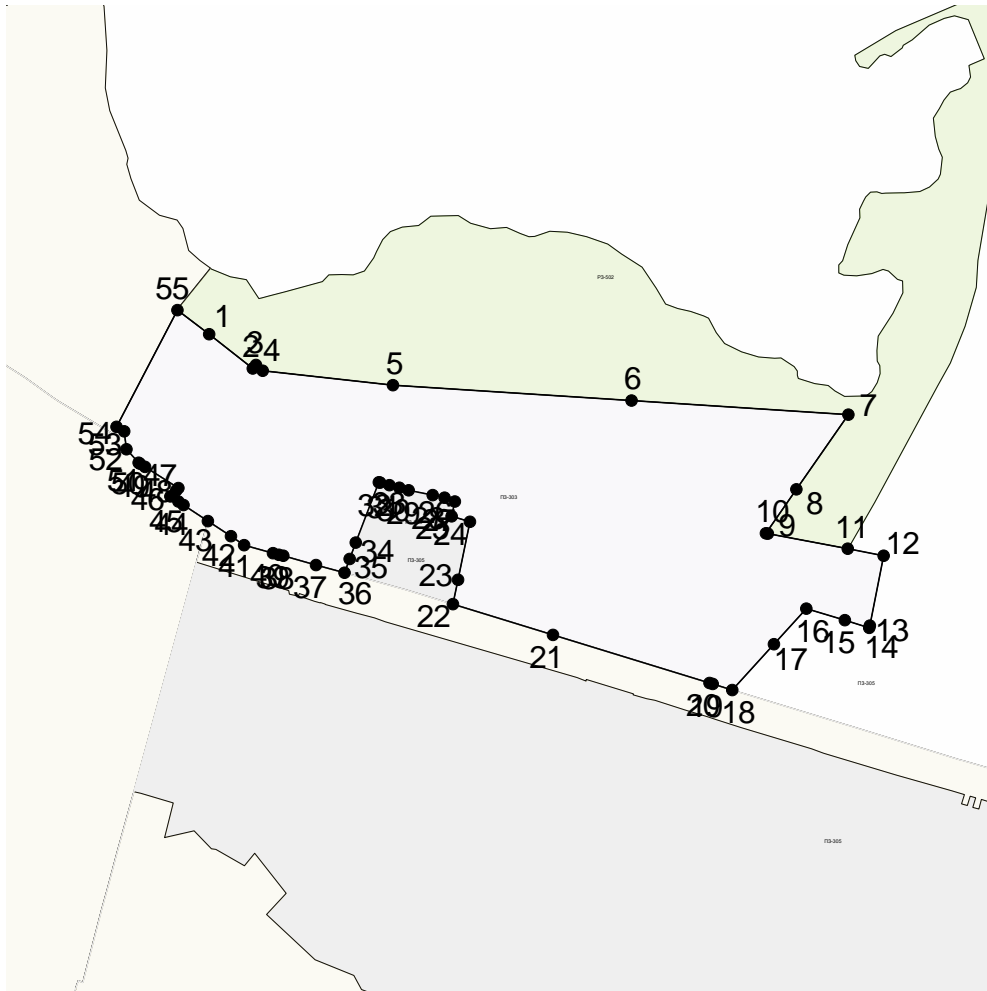
30			394000.96	3330801.22		
31			394002.72	3330794.58		
32			394004.35	3330788.53		
33			394004.63	3330787.57		
34			393964.78	3330772.51		
35			393953.96	3330768.43		
36			393944.79	3330764.97		
37			393950.00	3330746.22		
38			393956.01	3330724.54		
39			393956.81	3330721.68		
40			393957.87	3330717.85		
41			393963.16	3330698.78		
42			393968.95	3330690.02		
43			393979.04	3330674.74		
44			393989.62	3330658.74		
45			393991.85	3330655.37		
46			393995.33	3330650.10		
47			393998.97	3330653.91		
48			394000.66	3330655.40		
49			394014.70	3330633.30		
50			394016.84	3330629.93		
51			394017.40	3330629.05		
52			394026.45	3330621.01		
53			394038.28	3330619.51		
54			394041.21	3330614.48		
55			394118.28	3330654.66		
1			394102.24	3330675.75		

3. Сведения о характерных точках части (частей) границы объекта

Обозначение характерных точек части границ	Существующие координаты, м		Измененные (уточненные) координаты, м		Метод определения координат и средняя квадратическая погрешность положения характерной точки (Mt), м	Описание обозначения точки
	X	Y	X	Y		
1	2	3	4	5	6	7

ОПИСАНИЕ МЕСТОПОЛОЖЕНИЯ ГРАНИЦ  
ПЗ-305 – ЗОНЫ РАЗМЕЩЕНИЯ ОБЪЕКТОВ ГОРОДСКОГО ТРАНСПОРТА  
(наименование объекта)

План границ объекта



Масштаб 1: 5000

Используемые условные знаки и обозначения:

Подпись \_\_\_\_\_ Дата "\_\_\_" \_\_\_\_\_ г.

Место для оттиска печати (при наличии) лица, составившего описание местоположения границ объекта

ОПИСАНИЕ МЕСТОПОЛОЖЕНИЯ ГРАНИЦ <u>ПЗ-305 – ЗОНЫ РАЗМЕЩЕНИЯ ОБЪЕКТОВ ГОРОДСКОГО ТРАНСПОРТА</u> (наименование объекта местоположение границ, которого описано (далее - объект)		
Сведения об объекте		
N п/п	Характеристики объекта	Описание характеристик
1	2	3
1	Местоположение объекта	Российская Федерация, Иркутская область, город Иркутск
2	Площадь объекта +/- величина погрешности определения площади (P +/- Дельта P)	9349+/- 0
3	Иные характеристики объекта	ПЭ Л-04-24

**ОПИСАНИЕ МЕСТОПОЛОЖЕНИЯ ГРАНИЦ  
ПЗ-305 – ЗОНЫ РАЗМЕЩЕНИЯ ОБЪЕКТОВ ГОРОДСКОГО ТРАНСПОРТА  
(наименование объекта)**

Сведения о местоположении границ объекта

1. Система координат МСК-38, зона 3

2. Сведения о характерных точках границ объекта

Обозначение характерных точек границ	Координаты, м		Метод определения координат и средняя квадратическая погрешность положения характерной точки (Mt), м	Описание обозначения точки
	X	Y		
1	2	3	4	5
1	393909.88	3331111.66	0.3	-
2	393886.66	3331186.65	0.3	-
3	393820.79	3331173.32	0.3	-
4	393821.56	3331170.71	0.3	-
5	393843.60	3331098.83	0.3	-
6	393844.53	3331095.80	0.3	-
7	393867.49	3331020.89	0.3	-
8	393897.75	3331048.43	0.3	-
9	393921.21	3331069.78	0.3	-
10	393913.46	3331095.26	0.3	-
11	393908.55	3331111.40	0.3	-
1	393909.88	3331111.66	0.3	-

3. Сведения о характерных точках части (частей) границы объекта

Обозначение характерных точек части границы	Координаты, м		Метод определения координат и средняя квадратическая погрешность положения характерной точки (Mt), м	Описание обозначения точки
	X	Y		

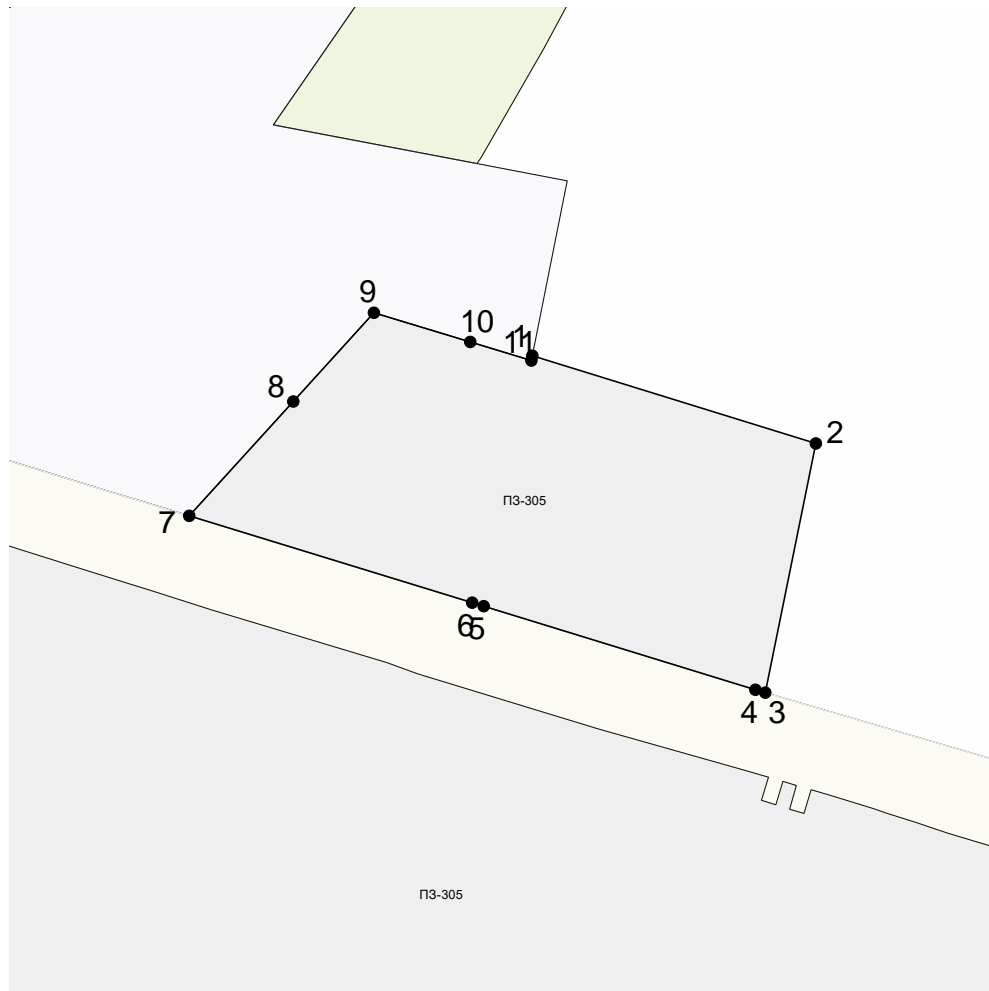
1	2	3	4	5

ОПИСАНИЕ МЕСТОПОЛОЖЕНИЯ ГРАНИЦ ПЗ-305 – ЗОНЫ РАЗМЕЩЕНИЯ ОБЪЕКТОВ ГОРОДСКОГО ТРАНСПОРТА (наименование объекта)						
Сведения о местоположении измененных (уточненных) границ объекта						
1. Система координат <u>МСК-38, зона 3</u>						
2. Сведения о характерных точках границ объекта						
Обозначение характерных точек границ	Существующие координаты, м		Измененные (уточненные) координаты, м		Метод определения координат и средняя квадратическая погрешность положения характерной точки (Mt), м	Описание обозначения точки
	X	Y	X	Y		
1	2	3	4	5	6	7
1			393909.88	3331111.66		
2			393886.66	3331186.65		
3			393820.79	3331173.32		
4			393821.56	3331170.71		
5			393843.60	3331098.83		
6			393844.53	3331095.80		
7			393867.49	3331020.89		
8			393897.75	3331048.43		
9			393921.21	3331069.78		
10			393913.46	3331095.26		
11			393908.55	3331111.40		
1			393909.88	3331111.66		
3. Сведения о характерных точках части (частей) границы объекта						
Обозначение характерных точек части границ	Существующие координаты, м		Измененные (уточненные) координаты, м		Метод определения координат и средняя квадратическая погрешность положения характерной точки (Mt), м	Описание обозначения точки
	X	Y	X	Y		
1	2	3	4	5	6	7



ОПИСАНИЕ МЕСТОПОЛОЖЕНИЯ ГРАНИЦ  
ПЗ-305 – ЗОНЫ РАЗМЕЩЕНИЯ ОБЪЕКТОВ ГОРОДСКОГО ТРАНСПОРТА  
(наименование объекта)

План границ объекта

Масштаб 1: 2000

Используемые условные знаки и обозначения:

Подпись \_\_\_\_\_ Дата "\_\_\_" \_\_\_\_\_ г.

Место для оттиска печати (при наличии) лица, составившего описание местоположения границ объекта



ОПИСАНИЕ МЕСТОПОЛОЖЕНИЯ ГРАНИЦ <u>ПЗ-305 – ЗОНЫ РАЗМЕЩЕНИЯ ОБЪЕКТОВ ГОРОДСКОГО ТРАНСПОРТА</u> (наименование объекта местоположение границ, которого описано (далее - объект)		
Сведения об объекте		
N п/п	Характеристики объекта	Описание характеристик
1	2	3
1	Местоположение объекта	Российская Федерация, Иркутская область, город Иркутск
2	Площадь объекта +/- величина погрешности определения площади (P +/- Дельта P)	4362+/- 0
3	Иные характеристики объекта	ПЭ Л-04-24

ОПИСАНИЕ МЕСТОПОЛОЖЕНИЯ ГРАНИЦ  
ПЗ-305 – ЗОНЫ РАЗМЕЩЕНИЯ ОБЪЕКТОВ ГОРОДСКОГО ТРАНСПОРТА  
(наименование объекта)

Сведения о местоположении границ объекта

1. Система координат МСК-38, зона 3

2. Сведения о характерных точках границ объекта

Обозначение характерных точек границ	Координаты, м		Метод определения координат и средняя квадратическая погрешность положения характерной точки (Mt), м	Описание обозначения точки
	X	Y		
1	2	3	4	5
1	393964.78	3330772.51	0.3	-
2	394004.63	3330787.57	0.3	-
3	394004.35	3330788.53	0.3	-
4	394002.72	3330794.58	0.3	-
5	394000.96	3330801.22	0.3	-
6	393999.25	3330807.24	0.3	-
7	393996.02	3330823.28	0.3	-
8	393994.49	3330831.15	0.3	-
9	393991.83	3330837.91	0.3	-
10	393982.06	3330835.68	0.3	-
11	393978.46	3330847.82	0.3	-
12	393940.25	3330839.94	0.3	-
13	393924.02	3330836.59	0.3	-
14	393933.59	3330805.38	0.3	-
15	393944.79	3330764.97	0.3	-
16	393953.96	3330768.43	0.3	-
1	393964.78	3330772.51	0.3	-

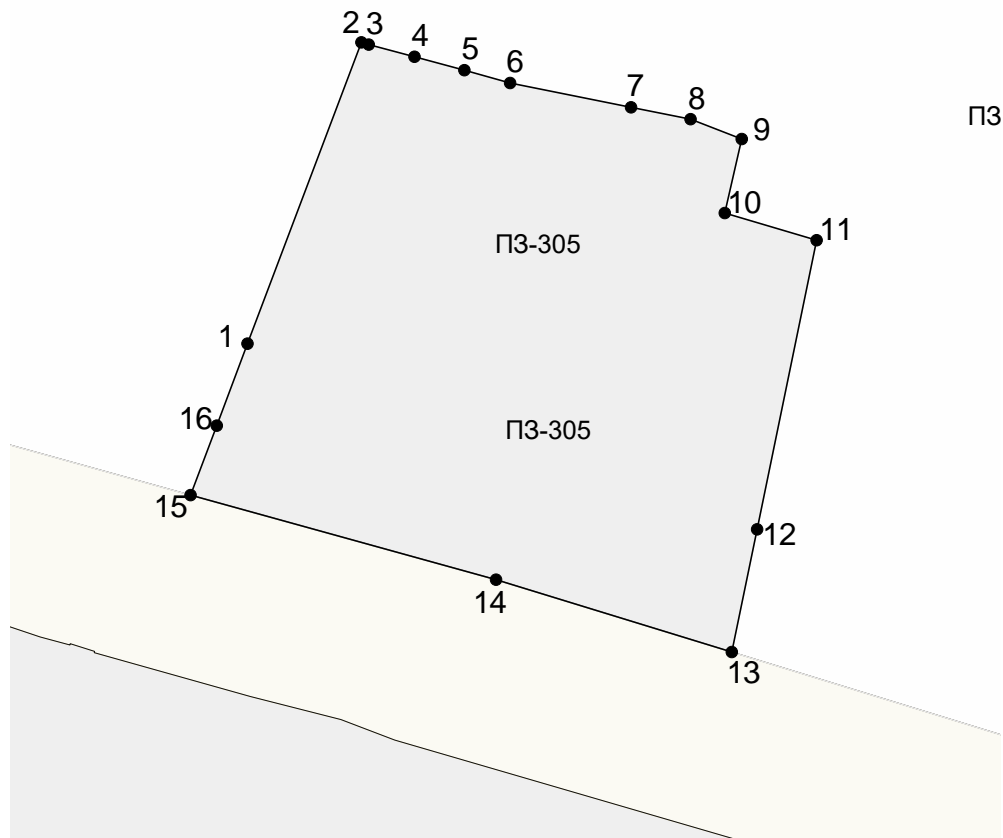
3. Сведения о характерных точках части (частей) границы объекта				
Обозначение характерных точек части границы	Координаты, м		Метод определения координат и средняя квадратическая погрешность положения характерной точки (Mt), м	Описание обозначения точки
	X	Y		
1	2	3	4	5

ОПИСАНИЕ МЕСТОПОЛОЖЕНИЯ ГРАНИЦ ПЗ-305 – ЗОНЫ РАЗМЕЩЕНИЯ ОБЪЕКТОВ ГОРОДСКОГО ТРАНСПОРТА (наименование объекта)						
Сведения о местоположении измененных (уточненных) границ объекта						
1. Система координат <u>МСК-38, зона 3</u>						
2. Сведения о характерных точках границ объекта						
Обозначение характерных точек границ	Существующие координаты, м		Измененные (уточненные) координаты, м		Метод определения координат и средняя квадратическая погрешность положения характерной точки (Mt), м	Описание обозначения точки
	X	Y	X	Y		
1	2	3	4	5	6	7
1			393964.78	3330772.51		
2			394004.63	3330787.57		
3			394004.35	3330788.53		
4			394002.72	3330794.58		
5			394000.96	3330801.22		
6			393999.25	3330807.24		
7			393996.02	3330823.28		
8			393994.49	3330831.15		
9			393991.83	3330837.91		
10			393982.06	3330835.68		
11			393978.46	3330847.82		
12			393940.25	3330839.94		
13			393924.02	3330836.59		
14			393933.59	3330805.38		
15			393944.79	3330764.97		
16			393953.96	3330768.43		
1			393964.78	3330772.51		
3. Сведения о характерных точках части (частей) границы объекта						
Обозначение характерных точек части границ	Существующие координаты, м		Измененные (уточненные) координаты, м		Метод определения координат и средняя квадратическая погрешность положения характерной	Описание обозначения точки
	X	Y	X	Y		

					точки (Mt), м	
1	2	3	4	5	6	7

ОПИСАНИЕ МЕСТОПОЛОЖЕНИЯ ГРАНИЦ  
ПЗ-305 – ЗОНЫ РАЗМЕЩЕНИЯ ОБЪЕКТОВ ГОРОДСКОГО ТРАНСПОРТА  
(наименование объекта)

План границ объекта

Масштаб 1: 1000

Используемые условные знаки и обозначения:

Подпись \_\_\_\_\_ Дата " \_\_ " \_\_\_\_\_ г.

Место для оттиска печати (при наличии) лица, составившего описание местоположения границ объекта

ОПИСАНИЕ МЕСТОПОЛОЖЕНИЯ ГРАНИЦ <u>РЗ-502 – ЗОНЫ ПАРКОВ, СКВЕРОВ, БУЛЬВАРОВ</u> (наименование объекта местоположение границ, которого описано (далее - объект)		
Сведения об объекте		
N п/п	Характеристики объекта	Описание характеристик
1	2	3
1	Местоположение объекта	Российская Федерация, Иркутская область, город Иркутск
2	Площадь объекта +/- величина погрешности определения площади (Р +/- Дельта Р)	168741+/- 0
3	Иные характеристики объекта	ПЭ Л-04-24

**ОПИСАНИЕ МЕСТОПОЛОЖЕНИЯ ГРАНИЦ  
РЗ-502 – ЗОНЫ ПАРКОВ, СКВЕРОВ, БУЛЬВАРОВ**  
(наименование объекта)

Сведения о местоположении границ объекта

1. Система координат МСК-38, зона 3

2. Сведения о характерных точках границ объекта

Обозначение характерных точек границ	Координаты, м		Метод определения координат и средняя квадратическая погрешность положения характерной точки (Mt), м	Описание обозначения точки
	X	Y		
1	2	3	4	5
1	393686.94	3333038.98	0.3	-
2	393674.30	3333031.00	0.3	-
3	393673.49	3333030.44	0.3	-
4	393673.22	3333030.31	0.3	-
5	393672.84	3333030.13	0.3	-
6	393671.79	3333029.65	0.3	-
7	393667.61	3333028.03	0.3	-
8	393659.37	3333024.71	0.3	-
9	393658.58	3333024.37	0.3	-
10	393656.23	3333023.19	0.3	-
11	393655.10	3333022.61	0.3	-
12	393652.66	3333020.99	0.3	-
13	393650.53	3333018.84	0.3	-
14	393648.52	3333015.91	0.3	-
15	393646.82	3333012.74	0.3	-
16	393643.10	3333004.86	0.3	-
17	393641.01	3333001.31	0.3	-



18	393639.79	3332999.76	0.3	-
19	393638.53	3332998.52	0.3	-
20	393637.20	3332997.56	0.3	-
21	393635.79	3332996.87	0.3	-
22	393633.78	3332996.23	0.3	-
23	393631.54	3332995.75	0.3	-
24	393626.67	3332995.32	0.3	-
25	393621.90	3332995.64	0.3	-
26	393619.75	3332996.07	0.3	-
27	393617.82	3332996.66	0.3	-
28	393616.07	3332997.61	0.3	-
29	393614.30	3332999.13	0.3	-
30	393612.29	3333001.49	0.3	-
31	393608.44	3333006.92	0.3	-
32	393607.03	3333008.68	0.3	-
33	393606.79	3333008.98	0.3	-
34	393604.95	3333010.69	0.3	-
35	393603.19	3333011.59	0.3	-
36	393600.76	3333011.88	0.3	-
37	393598.02	3333011.38	0.3	-
38	393595.02	3333010.13	0.3	-
39	393591.72	3333008.10	0.3	-
40	393588.17	3333005.32	0.3	-
41	393584.35	3333001.78	0.3	-
42	393580.29	3332997.51	0.3	-
43	393575.96	3332992.46	0.3	-
44	393574.83	3332990.90	0.3	-
45	393573.72	3332988.94	0.3	-
46	393570.48	3332981.84	0.3	-

47	393569.22	3332979.40	0.3	-
48	393567.73	3332977.30	0.3	-
49	393566.15	3332975.87	0.3	-
50	393564.94	3332975.22	0.3	-
51	393563.57	3332974.83	0.3	-
52	393562.01	3332974.70	0.3	-
53	393560.26	3332974.81	0.3	-
54	393556.29	3332975.68	0.3	-
55	393547.27	3332978.71	0.3	-
56	393543.34	3332979.75	0.3	-
57	393541.30	3332980.06	0.3	-
58	393539.46	3332980.13	0.3	-
59	393537.80	3332979.98	0.3	-
60	393536.28	3332979.59	0.3	-
61	393534.89	3332978.92	0.3	-
62	393533.33	3332977.79	0.3	-
63	393527.06	3332972.07	0.3	-
64	393525.78	3332971.24	0.3	-
65	393524.65	3332970.82	0.3	-
66	393521.53	3332969.81	0.3	-
67	393517.55	3332966.55	0.3	-
68	393514.64	3332962.63	0.3	-
69	393513.70	3332961.97	0.3	-
70	393512.81	3332961.48	0.3	-
71	393511.40	3332960.89	0.3	-
72	393510.38	3332960.55	0.3	-
73	393506.03	3332957.59	0.3	-
74	393505.10	3332956.62	0.3	-
75	393504.45	3332955.71	0.3	-

76	393504.06	3332954.97	0.3	-
77	393503.70	3332954.00	0.3	-
78	393503.59	3332953.53	0.3	-
79	393503.51	3332952.33	0.3	-
80	393503.52	3332951.13	0.3	-
81	393503.69	3332949.60	0.3	-
82	393503.85	3332948.62	0.3	-
83	393503.83	3332947.42	0.3	-
84	393503.98	3332946.35	0.3	-
85	393504.30	3332945.31	0.3	-
86	393504.79	3332944.33	0.3	-
87	393504.93	3332944.09	0.3	-
88	393505.04	3332943.81	0.3	-
89	393505.50	3332942.97	0.3	-
90	393506.06	3332942.26	0.3	-
91	393506.28	3332942.05	0.3	-
92	393507.00	3332941.48	0.3	-
93	393507.86	3332941.02	0.3	-
94	393508.44	3332940.79	0.3	-
95	393513.59	3332938.85	0.3	-
96	393517.63	3332936.68	0.3	-
97	393518.14	3332936.18	0.3	-
98	393518.49	3332935.56	0.3	-
99	393518.73	3332934.72	0.3	-
100	393518.85	3332933.61	0.3	-
101	393518.69	3332932.53	0.3	-
102	393518.40	3332931.52	0.3	-
103	393518.01	3332930.73	0.3	-
104	393517.56	3332930.14	0.3	-

105	393513.96	3332923.04	0.3	-
106	393513.68	3332921.79	0.3	-
107	393513.49	3332920.44	0.3	-
108	393513.49	3332919.33	0.3	-
109	393513.67	3332918.35	0.3	-
110	393513.97	3332917.60	0.3	-
111	393514.38	3332917.03	0.3	-
112	393514.59	3332916.82	0.3	-
113	393515.24	3332916.34	0.3	-
114	393516.08	3332915.92	0.3	-
115	393516.68	3332915.72	0.3	-
116	393518.00	3332915.12	0.3	-
117	393519.23	3332914.36	0.3	-
118	393520.38	3332913.42	0.3	-
119	393521.37	3332912.38	0.3	-
120	393521.72	3332911.98	0.3	-
121	393522.84	3332911.01	0.3	-
122	393523.82	3332910.36	0.3	-
123	393524.16	3332910.18	0.3	-
124	393525.02	3332909.85	0.3	-
125	393526.59	3332909.41	0.3	-
126	393530.76	3332907.97	0.3	-
127	393531.24	3332907.67	0.3	-
128	393532.93	3332906.71	0.3	-
129	393533.49	3332906.44	0.3	-
130	393534.90	3332905.86	0.3	-
131	393535.61	3332905.19	0.3	-
132	393536.07	3332904.63	0.3	-
133	393536.86	3332903.45	0.3	-

134	393537.22	3332902.80	0.3	-
135	393537.54	3332901.66	0.3	-
136	393537.76	3332900.38	0.3	-
137	393537.80	3332899.28	0.3	-
138	393537.70	3332898.18	0.3	-
139	393536.75	3332885.40	0.3	-
140	393536.80	3332884.54	0.3	-
141	393537.06	3332881.99	0.3	-
142	393537.19	3332881.07	0.3	-
143	393537.58	3332879.18	0.3	-
144	393538.07	3332877.74	0.3	-
145	393538.31	3332876.76	0.3	-
146	393538.56	3332875.19	0.3	-
147	393538.64	3332874.15	0.3	-
148	393538.13	3332869.96	0.3	-
149	393538.67	3332867.33	0.3	-
150	393538.99	3332864.93	0.3	-
151	393539.63	3332858.92	0.3	-
152	393539.63	3332858.60	0.3	-
153	393539.55	3332856.12	0.3	-
154	393539.52	3332855.75	0.3	-
155	393539.28	3332853.52	0.3	-
156	393539.01	3332851.72	0.3	-
157	393538.81	3332850.73	0.3	-
158	393538.24	3332848.71	0.3	-
159	393537.93	3332847.76	0.3	-
160	393528.98	3332827.99	0.3	-
161	393528.17	3332826.58	0.3	-
162	393527.10	3332825.04	0.3	-

163	393526.09	3332823.80	0.3	-
164	393524.84	3332822.50	0.3	-
165	393517.43	3332815.10	0.3	-
166	393513.39	3332812.21	0.3	-
167	393512.39	3332811.42	0.3	-
168	393505.40	3332806.30	0.3	-
168	393505.40	3332806.30	0.3	-
169	393508.35	3332797.71	0.3	-
170	393511.12	3332789.69	0.3	-
171	393528.89	3332759.35	0.3	-
172	393561.48	3332657.30	0.3	-
173	393566.47	3332641.66	0.3	-
174	393592.44	3332560.32	0.3	-
175	393594.15	3332555.01	0.3	-
176	393620.92	3332471.17	0.3	-
177	393662.47	3332335.49	0.3	-
178	393671.43	3332339.94	0.3	-
179	393697.61	3332352.93	0.3	-
180	393750.41	3332379.12	0.3	-
181	393754.99	3332381.38	0.3	-
182	393942.71	3332474.50	0.3	-
183	393945.87	3332476.07	0.3	-
184	393951.06	3332478.65	0.3	-
185	393958.86	3332482.47	0.3	-
186	393957.33	3332489.84	0.3	-
187	393944.91	3332519.82	0.3	-
188	393927.83	3332533.85	0.3	-
189	393923.19	3332540.44	0.3	-
190	393912.86	3332553.46	0.3	-

191	393909.21	3332558.96	0.3	-
192	393906.11	3332562.85	0.3	-
193	393904.00	3332566.31	0.3	-
194	393900.30	3332570.01	0.3	-
195	393829.98	3332728.38	0.3	-
196	393826.97	3332735.46	0.3	-
197	393823.74	3332741.55	0.3	-
198	393808.53	3332778.18	0.3	-
199	393806.05	3332782.65	0.3	-
200	393803.60	3332788.12	0.3	-
201	393800.73	3332793.00	0.3	-
202	393798.29	3332799.06	0.3	-
203	393795.89	3332806.33	0.3	-
204	393793.23	3332818.81	0.3	-
205	393791.75	3332823.25	0.3	-
206	393780.56	3332845.76	0.3	-
207	393744.78	3332917.52	0.3	-
1	393686.94	3333038.98	0.3	-

3. Сведения о характерных точках части (частей) границы объекта

Обозначение характерных точек части границы	Координаты, м		Метод определения координат и средняя квадратическая погрешность положения характерной точки (Mt), м	Описание обозначения точки
	X	Y		
1	2	3	4	5

ОПИСАНИЕ МЕСТОПОЛОЖЕНИЯ ГРАНИЦ РЗ-502 – ЗОНЫ ПАРКОВ, СКВЕРОВ, БУЛЬВАРОВ (наименование объекта)						
Сведения о местоположении измененных (уточненных) границ объекта						
1. Система координат <u>МСК-38, зона 3</u>						
2. Сведения о характерных точках границ объекта						
Обозначение характерных точек границ	Существующие координаты, м		Измененные (уточненные) координаты, м		Метод определения координат и средняя квадратическая погрешность положения характерной точки (Mt), м	Описание обозначения точки
	X	Y	X	Y		
1	2	3	4	5	6	7
1			393686.94	3333038.98		
2			393674.30	3333031.00		
3			393673.49	3333030.44		
4			393673.22	3333030.31		
5			393672.84	3333030.13		
6			393671.79	3333029.65		
7			393667.61	3333028.03		
8			393659.37	3333024.71		
9			393658.58	3333024.37		
10			393656.23	3333023.19		
11			393655.10	3333022.61		
12			393652.66	3333020.99		
13			393650.53	3333018.84		
14			393648.52	3333015.91		
15			393646.82	3333012.74		
16			393643.10	3333004.86		
17			393641.01	3333001.31		
18			393639.79	3332999.76		
19			393638.53	3332998.52		
20			393637.20	3332997.56		
21			393635.79	3332996.87		
22			393633.78	3332996.23		
23			393631.54	3332995.75		
24			393626.67	3332995.32		
25			393621.90	3332995.64		
26			393619.75	3332996.07		
27			393617.82	3332996.66		
28			393616.07	3332997.61		
29			393614.30	3332999.13		



30		393612.29	3333001.49
31		393608.44	3333006.92
32		393607.03	3333008.68
33		393606.79	3333008.98
34		393604.95	3333010.69
35		393603.19	3333011.59
36		393600.76	3333011.88
37		393598.02	3333011.38
38		393595.02	3333010.13
39		393591.72	3333008.10
40		393588.17	3333005.32
41		393584.35	3333001.78
42		393580.29	3332997.51
43		393575.96	3332992.46
44		393574.83	3332990.90
45		393573.72	3332988.94
46		393570.48	3332981.84
47		393569.22	3332979.40
48		393567.73	3332977.30
49		393566.15	3332975.87
50		393564.94	3332975.22
51		393563.57	3332974.83
52		393562.01	3332974.70
53		393560.26	3332974.81
54		393556.29	3332975.68
55		393547.27	3332978.71
56		393543.34	3332979.75
57		393541.30	3332980.06
58		393539.46	3332980.13
59		393537.80	3332979.98
60		393536.28	3332979.59
61		393534.89	3332978.92
62		393533.33	3332977.79
63		393527.06	3332972.07
64		393525.78	3332971.24
65		393524.65	3332970.82
66		393521.53	3332969.81
67		393517.55	3332966.55
68		393514.64	3332962.63
69		393513.70	3332961.97
70		393512.81	3332961.48
71		393511.40	3332960.89
72		393510.38	3332960.55
73		393506.03	3332957.59
74		393505.10	3332956.62
75		393504.45	3332955.71
76		393504.06	3332954.97
77		393503.70	3332954.00
78		393503.59	3332953.53
79		393503.51	3332952.33
80		393503.52	3332951.13
81		393503.69	3332949.60
82		393503.85	3332948.62

83		393503.83	3332947.42
84		393503.98	3332946.35
85		393504.30	3332945.31
86		393504.79	3332944.33
87		393504.93	3332944.09
88		393505.04	3332943.81
89		393505.50	3332942.97
90		393506.06	3332942.26
91		393506.28	3332942.05
92		393507.00	3332941.48
93		393507.86	3332941.02
94		393508.44	3332940.79
95		393513.59	3332938.85
96		393517.63	3332936.68
97		393518.14	3332936.18
98		393518.49	3332935.56
99		393518.73	3332934.72
100		393518.85	3332933.61
101		393518.69	3332932.53
102		393518.40	3332931.52
103		393518.01	3332930.73
104		393517.56	3332930.14
105		393513.96	3332923.04
106		393513.68	3332921.79
107		393513.49	3332920.44
108		393513.49	3332919.33
109		393513.67	3332918.35
110		393513.97	3332917.60
111		393514.38	3332917.03
112		393514.59	3332916.82
113		393515.24	3332916.34
114		393516.08	3332915.92
115		393516.68	3332915.72
116		393518.00	3332915.12
117		393519.23	3332914.36
118		393520.38	3332913.42
119		393521.37	3332912.38
120		393521.72	3332911.98
121		393522.84	3332911.01
122		393523.82	3332910.36
123		393524.16	3332910.18
124		393525.02	3332909.85
125		393526.59	3332909.41
126		393530.76	3332907.97
127		393531.24	3332907.67
128		393532.93	3332906.71
129		393533.49	3332906.44
130		393534.90	3332905.86
131		393535.61	3332905.19
132		393536.07	3332904.63
133		393536.86	3332903.45
134		393537.22	3332902.80
135		393537.54	3332901.66

136		393537.76	3332900.38
137		393537.80	3332899.28
138		393537.70	3332898.18
139		393536.75	3332885.40
140		393536.80	3332884.54
141		393537.06	3332881.99
142		393537.19	3332881.07
143		393537.58	3332879.18
144		393538.07	3332877.74
145		393538.31	3332876.76
146		393538.56	3332875.19
147		393538.64	3332874.15
148		393538.13	3332869.96
149		393538.67	3332867.33
150		393538.99	3332864.93
151		393539.63	3332858.92
152		393539.63	3332858.60
153		393539.55	3332856.12
154		393539.52	3332855.75
155		393539.28	3332853.52
156		393539.01	3332851.72
157		393538.81	3332850.73
158		393538.24	3332848.71
159		393537.93	3332847.76
160		393528.98	3332827.99
161		393528.17	3332826.58
162		393527.10	3332825.04
163		393526.09	3332823.80
164		393524.84	3332822.50
165		393517.43	3332815.10
166		393513.39	3332812.21
167		393512.39	3332811.42
168		393505.40	3332806.30
168		393505.40	3332806.30
169		393508.35	3332797.71
170		393511.12	3332789.69
171		393528.89	3332759.35
172		393561.48	3332657.30
173		393566.47	3332641.66
174		393592.44	3332560.32
175		393594.15	3332555.01
176		393620.92	3332471.17
177		393662.47	3332335.49
178		393671.43	3332339.94
179		393697.61	3332352.93
180		393750.41	3332379.12
181		393754.99	3332381.38
182		393942.71	3332474.50
183		393945.87	3332476.07
184		393951.06	3332478.65
185		393958.86	3332482.47
186		393957.33	3332489.84
187		393944.91	3332519.82

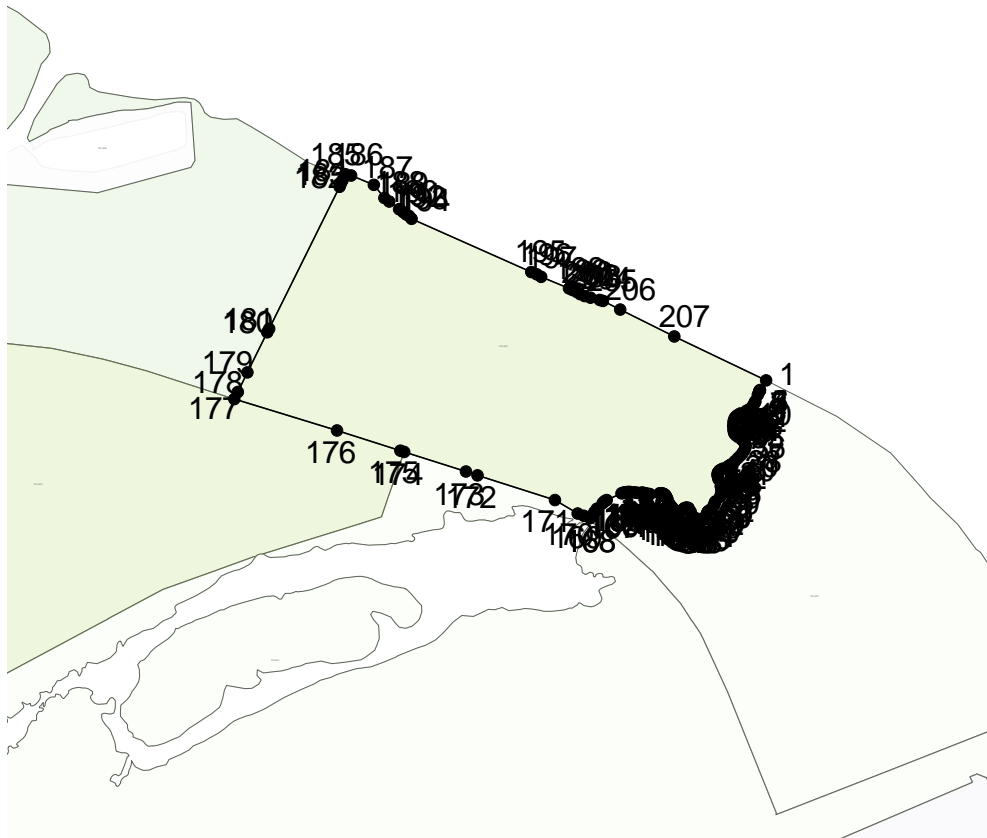
188			393927.83	3332533.85		
189			393923.19	3332540.44		
190			393912.86	3332553.46		
191			393909.21	3332558.96		
192			393906.11	3332562.85		
193			393904.00	3332566.31		
194			393900.30	3332570.01		
195			393829.98	3332728.38		
196			393826.97	3332735.46		
197			393823.74	3332741.55		
198			393808.53	3332778.18		
199			393806.05	3332782.65		
200			393803.60	3332788.12		
201			393800.73	3332793.00		
202			393798.29	3332799.06		
203			393795.89	3332806.33		
204			393793.23	3332818.81		
205			393791.75	3332823.25		
206			393780.56	3332845.76		
207			393744.78	3332917.52		
1			393686.94	3333038.98		

3. Сведения о характерных точках части (частей) границы объекта

Обозначение характерных точек части границ	Существующие координаты, м		Измененные (уточненные) координаты, м		Метод определения координат и средняя квадратическая погрешность положения характерной точки (Mt), м	Описание обозначения точки
	X	Y	X	Y		
1	2	3	4	5	6	7

ОПИСАНИЕ МЕСТОПОЛОЖЕНИЯ ГРАНИЦ  
РЗ-502 – ЗОНЫ ПАРКОВ, СКВЕРОВ, БУЛЬВАРОВ  
(наименование объекта)

План границ объекта



Масштаб 1: 10000

Используемые условные знаки и обозначения:

Подпись \_\_\_\_\_ Дата "\_\_\_" \_\_\_\_\_ г.

Место для оттиска печати (при наличии) лица, составившего описание местоположения границ объекта

ОПИСАНИЕ МЕСТОПОЛОЖЕНИЯ ГРАНИЦ <u>РЗ-503 – ЗОНЫ, ПРЕДНАЗНАЧЕННЫЕ ДЛЯ ОТДЫХА, ТУРИЗМА, ЗАНЯТИЙ ФИЗИЧЕСКОЙ КУЛЬТУРОЙ И СПОРТОМ, ЗОНЫ ПЛЯЖЕЙ</u> (наименование объекта местоположение границ, которого описано (далее - объект)		
Сведения об объекте		
N п/п	Характеристики объекта	Описание характеристик
1	2	3
1	Местоположение объекта	Российская Федерация, Иркутская область, город Иркутск
2	Площадь объекта +/- величина погрешности определения площади (Р +/- Дельта Р)	897292+/- 0
3	Иные характеристики объекта	ПЭ Л-04-24

**ОПИСАНИЕ МЕСТОПОЛОЖЕНИЯ ГРАНИЦ  
РЗ-503 – ЗОНЫ, ПРЕДНАЗНАЧЕННЫЕ ДЛЯ ОТДЫХА, ТУРИЗМА, ЗАНЯТИЙ ФИЗИЧЕСКОЙ  
КУЛЬТУРОЙ И СПОРТОМ, ЗОНЫ ПЛЯЖЕЙ  
(наименование объекта)**

Сведения о местоположении границ объекта

1. Система координат МСК-38, зона 3

2. Сведения о характерных точках границ объекта

Обозначение характерных точек границ	Координаты, м		Метод определения координат и средняя квадратическая погрешность положения характерной точки (Mt), м	Описание обозначения точки
	X	Y		
1	2	3	4	5
1	394010.48	3332016.02	0.3	-
2	394009.06	3332007.66	0.3	-
3	394009.24	3331999.65	0.3	-
4	394009.56	3331997.36	0.3	-
5	394010.08	3331994.94	0.3	-
6	394011.60	3331990.98	0.3	-
7	394014.50	3331987.10	0.3	-
8	394015.25	3331986.12	0.3	-
9	394015.66	3331985.47	0.3	-
10	394016.30	3331984.17	0.3	-
11	394016.60	3331983.44	0.3	-
12	394024.34	3331966.23	0.3	-
13	394027.80	3331961.13	0.3	-
14	394031.67	3331956.82	0.3	-
15	394033.04	3331955.19	0.3	-
16	394041.41	3331946.56	0.3	-
17	394042.19	3331945.60	0.3	-

18	394046.44	3331940.42	0.3	-
19	394051.05	3331933.29	0.3	-
20	394053.05	3331929.73	0.3	-
21	394055.06	3331926.18	0.3	-
22	394058.47	3331919.08	0.3	-
23	394060.22	3331916.01	0.3	-
24	394061.71	3331913.39	0.3	-
25	394068.10	3331905.62	0.3	-
26	394070.60	3331901.95	0.3	-
27	394074.10	3331890.85	0.3	-
28	394077.36	3331885.56	0.3	-
29	394078.34	3331884.29	0.3	-
30	394098.05	3331854.73	0.3	-
31	394110.54	3331827.40	0.3	-
32	394136.85	3331821.39	0.3	-
33	394177.78	3331808.63	0.3	-
34	394231.38	3331793.94	0.3	-
35	394271.48	3331764.53	0.3	-
36	394280.05	3331763.64	0.3	-
37	394289.23	3331760.73	0.3	-
38	394298.29	3331760.83	0.3	-
39	394302.14	3331760.86	0.3	-
40	394311.18	3331764.77	0.3	-
41	394306.27	3331778.80	0.3	-
42	394301.52	3331798.78	0.3	-
43	394292.95	3331824.16	0.3	-
44	394247.01	3331911.42	0.3	-
45	394172.68	3332049.09	0.3	-
46	394143.91	3332086.27	0.3	-



47	394132.78	3332090.54	0.3	-
48	394119.58	3332091.56	0.3	-
49	394112.84	3332087.11	0.3	-
50	394104.71	3332080.06	0.3	-
51	394079.31	3332070.83	0.3	-
52	394045.18	3332056.53	0.3	-
53	394029.44	3332044.10	0.3	-
54	394028.79	3332043.48	0.3	-
55	394028.02	3332042.75	0.3	-
56	394027.39	3332042.09	0.3	-
57	394026.78	3332041.59	0.3	-
58	394025.40	3332040.63	0.3	-
59	394024.73	3332040.23	0.3	-
60	394022.81	3332038.62	0.3	-
61	394021.27	3332037.54	0.3	-
62	394020.65	3332037.04	0.3	-
63	394020.04	3332036.37	0.3	-
64	394019.28	3332035.28	0.3	-
65	394018.79	3332034.40	0.3	-
66	394018.56	3332034.13	0.3	-
67	394017.13	3332032.25	0.3	-
68	394016.86	3332031.85	0.3	-
69	394015.87	3332030.28	0.3	-
70	394014.35	3332025.92	0.3	-
71	394013.50	3332023.94	0.3	-
72	394012.64	3332021.56	0.3	-
1	394010.48	3332016.02	0.3	-
73	394645.37	3331024.92	0.3	-
74	394634.28	3331030.51	0.3	-

75	394632.33	3331056.37	0.3	-
76	394629.32	3331091.52	0.3	-
77	394619.34	3331142.17	0.3	-
78	394612.93	3331160.39	0.3	-
79	394607.64	3331170.05	0.3	-
80	394598.14	3331176.27	0.3	-
81	394591.37	3331194.94	0.3	-
82	394589.05	3331205.41	0.3	-
83	394588.74	3331208.62	0.3	-
84	394587.63	3331212.05	0.3	-
85	394588.65	3331212.63	0.3	-
86	394589.61	3331211.40	0.3	-
87	394590.84	3331212.17	0.3	-
88	394587.74	3331223.45	0.3	-
89	394585.84	3331227.31	0.3	-
90	394582.93	3331230.59	0.3	-
91	394581.47	3331235.63	0.3	-
92	394578.68	3331243.31	0.3	-
93	394575.94	3331252.98	0.3	-
94	394573.66	3331257.65	0.3	-
95	394570.97	3331261.72	0.3	-
96	394567.87	3331265.21	0.3	-
97	394566.73	3331267.44	0.3	-
98	394561.66	3331272.18	0.3	-
99	394560.12	3331279.32	0.3	-
100	394554.07	3331307.43	0.3	-
101	394554.97	3331322.04	0.3	-
102	394555.49	3331330.42	0.3	-
103	394554.23	3331333.19	0.3	-

104	394546.58	3331350.10	0.3	-
105	394536.39	3331372.62	0.3	-
106	394515.79	3331385.05	0.3	-
107	394531.57	3331370.57	0.3	-
108	394541.77	3331348.19	0.3	-
109	394535.84	3331345.84	0.3	-
110	394530.11	3331343.57	0.3	-
111	394524.36	3331341.31	0.3	-
112	394523.15	3331340.83	0.3	-
113	394509.61	3331335.48	0.3	-
114	394505.54	3331333.87	0.3	-
115	394501.47	3331332.26	0.3	-
116	394498.84	3331331.22	0.3	-
117	394467.37	3331318.77	0.3	-
118	394462.40	3331327.53	0.3	-
119	394415.08	3331410.77	0.3	-
120	394382.05	3331468.90	0.3	-
121	394381.07	3331470.64	0.3	-
122	394363.73	3331501.15	0.3	-
123	394362.10	3331504.02	0.3	-
124	394359.94	3331507.81	0.3	-
125	394358.95	3331509.54	0.3	-
126	394413.26	3331528.82	0.3	-
127	394428.26	3331534.12	0.3	-
128	394446.02	3331540.43	0.3	-
129	394424.92	3331577.80	0.3	-
130	394384.98	3331651.47	0.3	-
131	394349.91	3331700.06	0.3	-
132	394340.85	3331707.59	0.3	-

133	394327.59	3331706.97	0.3	-
134	394327.09	3331708.04	0.3	-
135	394309.32	3331715.72	0.3	-
136	394303.48	3331719.85	0.3	-
137	394293.35	3331717.23	0.3	-
138	394292.98	3331714.24	0.3	-
139	394290.71	3331704.50	0.3	-
140	394288.26	3331695.16	0.3	-
141	394286.68	3331688.60	0.3	-
142	394283.76	3331684.08	0.3	-
143	394280.60	3331678.36	0.3	-
144	394278.78	3331675.23	0.3	-
145	394278.08	3331674.03	0.3	-
146	394276.22	3331670.72	0.3	-
147	394271.43	3331650.85	0.3	-
148	394269.68	3331646.93	0.3	-
149	394251.36	3331614.22	0.3	-
150	394230.27	3331599.28	0.3	-
151	394204.49	3331571.61	0.3	-
152	394201.35	3331570.58	0.3	-
153	394183.42	3331568.28	0.3	-
154	394168.37	3331565.89	0.3	-
155	394163.47	3331564.90	0.3	-
156	394156.03	3331563.51	0.3	-
157	394149.62	3331563.08	0.3	-
158	394140.62	3331563.13	0.3	-
159	394131.96	3331560.96	0.3	-
160	394121.69	3331554.99	0.3	-
161	394116.29	3331551.38	0.3	-

162	394106.72	3331545.24	0.3	-
163	394102.44	3331542.36	0.3	-
164	394095.49	3331536.94	0.3	-
165	394086.99	3331525.97	0.3	-
166	394086.31	3331524.79	0.3	-
167	394082.79	3331518.68	0.3	-
168	394080.80	3331511.53	0.3	-
169	394079.09	3331507.78	0.3	-
170	394077.24	3331506.03	0.3	-
171	394071.96	3331493.03	0.3	-
172	394071.46	3331491.78	0.3	-
173	394077.25	3331488.86	0.3	-
174	394082.29	3331488.73	0.3	-
175	394075.87	3331457.66	0.3	-
176	394073.85	3331460.90	0.3	-
177	394065.41	3331462.06	0.3	-
178	394063.73	3331456.29	0.3	-
179	394063.46	3331455.39	0.3	-
180	394061.42	3331446.44	0.3	-
181	394060.64	3331439.86	0.3	-
182	394054.34	3331414.22	0.3	-
183	394054.40	3331409.02	0.3	-
184	394056.96	3331400.14	0.3	-
185	394058.55	3331392.50	0.3	-
186	394057.43	3331387.93	0.3	-
187	394049.63	3331373.53	0.3	-
188	394045.77	3331364.04	0.3	-
189	394044.60	3331357.66	0.3	-
190	394048.56	3331348.83	0.3	-

191	394047.32	3331341.98	0.3	-
192	394043.02	3331336.30	0.3	-
193	394043.62	3331328.88	0.3	-
194	394043.85	3331320.31	0.3	-
195	394043.92	3331317.87	0.3	-
196	394050.97	3331301.12	0.3	-
197	394055.20	3331290.63	0.3	-
198	394067.70	3331273.67	0.3	-
199	394072.75	3331267.27	0.3	-
200	394082.54	3331259.20	0.3	-
201	394089.44	3331255.41	0.3	-
202	394096.76	3331252.41	0.3	-
203	394103.71	3331250.62	0.3	-
204	394111.11	3331250.42	0.3	-
205	394118.96	3331252.21	0.3	-
206	394131.67	3331256.06	0.3	-
207	394135.16	3331259.17	0.3	-
208	394138.73	3331265.47	0.3	-
209	394144.13	3331272.73	0.3	-
210	394146.88	3331278.26	0.3	-
211	394148.00	3331281.25	0.3	-
212	394149.03	3331284.00	0.3	-
213	394152.81	3331290.50	0.3	-
214	394157.99	3331296.96	0.3	-
215	394162.52	3331301.64	0.3	-
216	394165.59	3331304.16	0.3	-
217	394166.86	3331306.92	0.3	-
218	394185.97	3331319.29	0.3	-
219	394203.13	3331327.83	0.3	-

220	394219.52	3331326.85	0.3	-
221	394224.81	3331326.71	0.3	-
222	394232.33	3331330.73	0.3	-
223	394236.03	3331330.63	0.3	-
224	394242.27	3331326.23	0.3	-
225	394253.33	3331324.34	0.3	-
226	394264.88	3331320.84	0.3	-
227	394276.52	3331320.53	0.3	-
228	394286.08	3331321.86	0.3	-
229	394293.00	3331323.26	0.3	-
230	394306.43	3331325.94	0.3	-
231	394315.33	3331326.88	0.3	-
232	394319.45	3331322.54	0.3	-
233	394324.08	3331317.65	0.3	-
234	394327.63	3331312.25	0.3	-
235	394329.01	3331304.29	0.3	-
236	394325.00	3331298.72	0.3	-
237	394328.05	3331289.54	0.3	-
238	394328.31	3331277.13	0.3	-
239	394334.19	3331261.26	0.3	-
240	394334.33	3331246.97	0.3	-
241	394332.24	3331228.50	0.3	-
242	394328.78	3331218.00	0.3	-
243	394321.78	3331213.68	0.3	-
244	394310.53	3331217.27	0.3	-
245	394300.24	3331228.13	0.3	-
246	394295.66	3331246.97	0.3	-
247	394289.91	3331248.71	0.3	-
248	394284.02	3331246.22	0.3	-

249	394278.21	3331246.38	0.3	-
250	394274.55	3331248.07	0.3	-
251	394271.99	3331251.31	0.3	-
252	394269.46	3331255.62	0.3	-
253	394264.21	3331257.34	0.3	-
254	394261.57	3331257.41	0.3	-
255	394259.34	3331253.24	0.3	-
256	394255.64	3331253.34	0.3	-
257	394253.03	3331255.00	0.3	-
258	394250.44	3331257.18	0.3	-
259	394246.31	3331261.01	0.3	-
260	394242.83	3331269.04	0.3	-
261	394240.93	3331277.03	0.3	-
262	394239.45	3331281.31	0.3	-
263	394239.52	3331283.95	0.3	-
264	394240.64	3331286.04	0.3	-
265	394242.80	3331287.57	0.3	-
266	394247.08	3331289.04	0.3	-
267	394251.95	3331293.15	0.3	-
268	394254.54	3331290.96	0.3	-
269	394254.42	3331286.73	0.3	-
270	394259.68	3331285.52	0.3	-
271	394265.54	3331286.95	0.3	-
272	394267.25	3331291.14	0.3	-
273	394269.47	3331294.78	0.3	-
274	394273.70	3331294.67	0.3	-
275	394278.94	3331292.94	0.3	-
276	394281.93	3331285.98	0.3	-
277	394285.53	3331282.17	0.3	-



278	394290.72	3331278.33	0.3	-
279	394296.15	3331271.28	0.3	-
280	394303.84	3331274.27	0.3	-
281	394307.09	3331276.82	0.3	-
282	394307.25	3331282.64	0.3	-
283	394306.84	3331286.89	0.3	-
284	394303.72	3331289.09	0.3	-
285	394284.67	3331297.71	0.3	-
286	394279.29	3331299.27	0.3	-
287	394266.21	3331303.62	0.3	-
288	394255.46	3331305.52	0.3	-
289	394244.27	3331306.22	0.3	-
290	394233.85	3331305.70	0.3	-
291	394222.98	3331303.20	0.3	-
292	394214.32	3331301.03	0.3	-
293	394213.60	3331300.68	0.3	-
294	394210.06	3331298.95	0.3	-
295	394209.38	3331297.28	0.3	-
296	394200.07	3331292.97	0.3	-
297	394192.05	3331290.01	0.3	-
298	394184.07	3331288.64	0.3	-
299	394177.67	3331286.69	0.3	-
300	394171.19	3331282.11	0.3	-
301	394169.44	3331276.33	0.3	-
302	394170.86	3331269.94	0.3	-
303	394170.76	3331266.23	0.3	-
304	394176.96	3331260.77	0.3	-
305	394180.20	3331263.34	0.3	-
306	394185.53	3331264.25	0.3	-

307	394193.86	3331259.25	0.3	-
308	394198.50	3331254.37	0.3	-
309	394206.27	3331248.33	0.3	-
310	394211.19	3331234.96	0.3	-
311	394215.16	3331224.80	0.3	-
312	394211.84	3331219.60	0.3	-
313	394209.53	3331217.41	0.3	-
314	394202.79	3331217.73	0.3	-
315	394195.40	3331218.46	0.3	-
316	394184.29	3331218.76	0.3	-
317	394174.21	3331217.97	0.3	-
318	394169.78	3331210.68	0.3	-
319	394165.96	3331206.55	0.3	-
320	394156.30	3331201.16	0.3	-
321	394150.65	3331211.13	0.3	-
322	394145.76	3331215.06	0.3	-
323	394143.92	3331217.54	0.3	-
324	394142.89	3331218.91	0.3	-
325	394133.49	3331220.00	0.3	-
326	394131.22	3331219.94	0.3	-
327	394125.68	3331219.81	0.3	-
328	394122.28	3331219.90	0.3	-
329	394119.43	3331218.88	0.3	-
330	394117.64	3331218.23	0.3	-
331	394107.98	3331214.00	0.3	-
332	394098.92	3331214.14	0.3	-
333	394089.95	3331215.38	0.3	-
334	394085.12	3331217.07	0.3	-
335	394081.30	3331221.02	0.3	-

336	394076.44	3331225.13	0.3	-
337	394068.66	3331226.96	0.3	-
338	394060.46	3331227.19	0.3	-
339	394055.11	3331227.53	0.3	-
340	394049.73	3331230.08	0.3	-
341	394044.85	3331234.42	0.3	-
342	394041.20	3331239.92	0.3	-
343	394037.76	3331245.81	0.3	-
344	394034.87	3331249.89	0.3	-
345	394031.32	3331251.99	0.3	-
346	394028.11	3331258.88	0.3	-
347	394025.99	3331269.14	0.3	-
348	394024.81	3331277.17	0.3	-
349	394023.01	3331284.63	0.3	-
350	394022.51	3331295.84	0.3	-
351	394023.03	3331302.35	0.3	-
352	394023.72	3331311.02	0.3	-
353	394024.57	3331318.13	0.3	-
354	394024.76	3331319.79	0.3	-
355	394024.95	3331326.79	0.3	-
356	394023.48	3331331.43	0.3	-
357	394019.45	3331337.74	0.3	-
358	394016.38	3331342.63	0.3	-
359	394014.79	3331350.27	0.3	-
360	394013.86	3331360.10	0.3	-
361	394014.11	3331369.30	0.3	-
362	394018.81	3331387.78	0.3	-
363	394022.72	3331406.68	0.3	-
364	394029.26	3331426.31	0.3	-

365	394037.84	3331447.68	0.3	-
366	394046.38	3331467.05	0.3	-
367	394044.64	3331476.06	0.3	-
368	394050.69	3331491.96	0.3	-
369	394056.33	3331521.31	0.3	-
370	394056.79	3331522.92	0.3	-
371	394059.82	3331533.01	0.3	-
372	394071.02	3331551.48	0.3	-
373	394079.13	3331559.40	0.3	-
374	394093.25	3331566.75	0.3	-
375	394103.11	3331570.08	0.3	-
376	394115.21	3331574.14	0.3	-
377	394127.45	3331579.96	0.3	-
378	394145.00	3331586.21	0.3	-
379	394160.88	3331590.62	0.3	-
380	394174.22	3331594.90	0.3	-
381	394189.03	3331602.46	0.3	-
382	394199.55	3331611.17	0.3	-
383	394207.24	3331617.53	0.3	-
384	394217.31	3331630.08	0.3	-
385	394227.77	3331638.57	0.3	-
386	394235.32	3331648.89	0.3	-
387	394238.90	3331658.65	0.3	-
388	394242.94	3331661.98	0.3	-
389	394245.46	3331666.31	0.3	-
390	394249.65	3331673.40	0.3	-
391	394254.25	3331680.68	0.3	-
392	394259.95	3331691.53	0.3	-
393	394263.92	3331705.02	0.3	-

394	394265.76	3331713.98	0.3	-
395	394266.86	3331724.95	0.3	-
396	394265.09	3331733.20	0.3	-
397	394260.93	3331742.32	0.3	-
398	394254.96	3331750.68	0.3	-
399	394244.42	3331760.57	0.3	-
400	394233.48	3331770.27	0.3	-
401	394220.37	3331777.86	0.3	-
402	394219.69	3331778.25	0.3	-
403	394208.61	3331782.75	0.3	-
404	394188.61	3331788.08	0.3	-
405	394166.03	3331794.15	0.3	-
406	394165.31	3331794.33	0.3	-
407	394161.73	3331795.03	0.3	-
408	394158.93	3331794.91	0.3	-
409	394155.27	3331793.01	0.3	-
410	394152.45	3331792.08	0.3	-
411	394146.22	3331791.25	0.3	-
412	394141.78	3331789.97	0.3	-
413	394138.78	3331789.85	0.3	-
414	394134.39	3331790.17	0.3	-
415	394128.83	3331791.73	0.3	-
416	394125.43	3331791.82	0.3	-
417	394121.79	3331790.52	0.3	-
418	394118.19	3331790.42	0.3	-
419	394113.40	3331790.75	0.3	-
420	394110.04	3331792.24	0.3	-
421	394106.50	3331794.53	0.3	-
422	394102.75	3331796.44	0.3	-

423	394098.22	3331799.16	0.3	-
424	394089.35	3331804.00	0.3	-
425	394083.13	3331810.58	0.3	-
426	394079.43	3331814.69	0.3	-
427	394076.33	3331818.16	0.3	-
428	394067.24	3331829.91	0.3	-
429	394061.40	3331839.42	0.3	-
430	394046.24	3331866.80	0.3	-
431	394042.52	3331877.10	0.3	-
432	394040.52	3331884.36	0.3	-
433	394039.77	3331893.58	0.3	-
434	394039.71	3331906.19	0.3	-
435	394039.21	3331909.80	0.3	-
436	394037.69	3331912.85	0.3	-
437	394035.38	3331916.31	0.3	-
438	394034.28	3331919.94	0.3	-
439	394032.98	3331923.58	0.3	-
440	394030.88	3331927.24	0.3	-
441	394027.01	3331932.14	0.3	-
442	394026.67	3331932.38	0.3	-
443	394023.08	3331934.85	0.3	-
444	394018.51	3331935.77	0.3	-
445	394012.31	3331935.94	0.3	-
446	394009.18	3331938.83	0.3	-
447	394008.04	3331940.56	0.3	-
448	394007.84	3331940.87	0.3	-
449	394007.93	3331944.27	0.3	-
450	394006.83	3331947.90	0.3	-
451	394004.40	3331957.57	0.3	-

452	394001.47	3331964.25	0.3	-
453	393999.50	3331966.69	0.3	-
454	393999.09	3331967.47	0.3	-
455	393998.77	3331967.92	0.3	-
456	393998.02	3331968.77	0.3	-
457	393997.61	3331969.15	0.3	-
458	393994.89	3331972.23	0.3	-
459	393991.65	3331978.12	0.3	-
460	393990.72	3331980.95	0.3	-
461	393989.79	3331983.37	0.3	-
462	393987.72	3331988.23	0.3	-
463	393983.71	3332002.74	0.3	-
464	393982.38	3332012.58	0.3	-
465	393982.96	3332019.17	0.3	-
466	393983.86	3332022.95	0.3	-
467	393984.30	3332025.03	0.3	-
468	393984.95	3332027.22	0.3	-
469	393985.63	3332028.90	0.3	-
470	393986.09	3332030.31	0.3	-
471	393986.28	3332030.88	0.3	-
472	393983.52	3332030.85	0.3	-
473	393981.79	3332030.78	0.3	-
474	393951.06	3332029.12	0.3	-
475	393945.12	3332028.79	0.3	-
476	393945.29	3332033.14	0.3	-
477	393934.81	3332152.24	0.3	-
478	393934.67	3332153.84	0.3	-
479	393935.10	3332155.42	0.3	-
480	393968.12	3332277.46	0.3	-

481	393968.33	3332278.21	0.3	-
482	393977.32	3332283.29	0.3	-
483	394024.48	3332279.97	0.3	-
484	394048.32	3332278.04	0.3	-
485	394053.73	3332277.61	0.3	-
486	394054.15	3332270.94	0.3	-
487	394054.14	3332267.11	0.3	-
488	394054.14	3332265.46	0.3	-
489	394054.13	3332260.93	0.3	-
490	394053.34	3332255.00	0.3	-
491	394052.09	3332251.10	0.3	-
492	394050.91	3332244.92	0.3	-
493	394049.77	3332240.52	0.3	-
494	394048.54	3332232.31	0.3	-
495	394047.15	3332227.91	0.3	-
496	394045.83	3332221.48	0.3	-
497	394045.13	3332214.15	0.3	-
498	394044.72	3332208.46	0.3	-
499	394043.66	3332202.02	0.3	-
500	394043.87	3332195.68	0.3	-
501	394043.81	3332188.97	0.3	-
502	394042.72	3332181.76	0.3	-
503	394040.68	3332171.69	0.3	-
504	394039.18	3332163.48	0.3	-
505	394037.28	3332153.90	0.3	-
506	394035.55	3332146.21	0.3	-
507	394034.36	3332140.04	0.3	-
508	394032.14	3332132.74	0.3	-
509	394030.73	3332127.46	0.3	-



510	394030.71	3332122.14	0.3	-
511	394029.94	3332117.09	0.3	-
512	394030.27	3332116.39	0.3	-
513	394027.76	3332115.14	0.3	-
514	394023.19	3332106.08	0.3	-
515	394018.09	3332091.61	0.3	-
516	394013.90	3332087.67	0.3	-
517	394002.11	3332064.31	0.3	-
518	394007.07	3332061.30	0.3	-
519	394031.69	3332070.69	0.3	-
520	394068.33	3332094.58	0.3	-
521	394078.55	3332100.65	0.3	-
522	394089.99	3332112.51	0.3	-
523	394092.52	3332127.79	0.3	-
524	394090.14	3332137.39	0.3	-
525	394083.38	3332141.80	0.3	-
526	394073.91	3332144.18	0.3	-
527	394067.88	3332155.99	0.3	-
528	394060.13	3332201.73	0.3	-
529	394057.18	3332229.86	0.3	-
530	394060.37	3332268.94	0.3	-
531	394058.98	3332277.33	0.3	-
532	394059.01	3332277.33	0.3	-
533	394058.09	3332282.77	0.3	-
534	394053.51	3332289.25	0.3	-
535	394045.68	3332293.70	0.3	-
536	394040.45	3332295.95	0.3	-
537	394034.32	3332304.06	0.3	-
538	394031.63	3332321.60	0.3	-

539	394032.09	3332338.54	0.3	-
540	394021.99	3332356.81	0.3	-
541	394004.78	3332385.85	0.3	-
542	393974.83	3332432.73	0.3	-
543	393963.88	3332458.43	0.3	-
544	393958.86	3332482.47	0.3	-
545	393951.06	3332478.65	0.3	-
546	393945.87	3332476.07	0.3	-
547	393942.71	3332474.50	0.3	-
548	393754.99	3332381.38	0.3	-
549	393750.41	3332379.12	0.3	-
550	393697.61	3332352.93	0.3	-
551	393671.43	3332339.94	0.3	-
552	393662.47	3332335.49	0.3	-
553	393671.52	3332305.92	0.3	-
554	393671.59	3332305.70	0.3	-
555	393699.51	3332218.98	0.3	-
556	393712.28	3332171.77	0.3	-
557	393713.59	3332166.95	0.3	-
558	393715.31	3332160.58	0.3	-
559	393729.35	3332093.87	0.3	-
560	393736.73	3332022.52	0.3	-
561	393747.75	3331933.88	0.3	-
562	393750.46	3331912.04	0.3	-
563	393751.21	3331872.39	0.3	-
564	393751.24	3331871.05	0.3	-
565	393751.39	3331862.90	0.3	-
566	393751.47	3331858.58	0.3	-
567	393751.75	3331844.19	0.3	-

568	393753.42	3331756.75	0.3	-
569	393754.72	3331688.79	0.3	-
570	393754.90	3331679.14	0.3	-
571	393755.96	3331623.82	0.3	-
572	393757.18	3331560.21	0.3	-
573	393759.02	3331463.77	0.3	-
574	393766.48	3331359.31	0.3	-
575	393807.18	3331219.92	0.3	-
576	393820.79	3331173.32	0.3	-
577	393886.66	3331186.65	0.3	-
578	393909.88	3331111.66	0.3	-
579	393956.10	3331120.92	0.3	-
580	393960.66	3331097.03	0.3	-
581	393962.25	3331098.10	0.3	-
582	393991.23	3331114.83	0.3	-
583	394068.57	3331156.50	0.3	-
584	394083.39	3331164.85	0.3	-
585	394107.66	3331174.57	0.3	-
586	394133.15	3331181.98	0.3	-
587	394151.01	3331183.12	0.3	-
588	394270.56	3331203.21	0.3	-
589	394287.29	3331203.67	0.3	-
590	394328.22	3331204.57	0.3	-
591	394322.59	3331175.48	0.3	-
592	394302.77	3331128.84	0.3	-
593	394286.53	3331101.74	0.3	-
594	394277.17	3331086.13	0.3	-
595	394271.25	3331005.15	0.3	-
596	394251.41	3330944.41	0.3	-

597	394238.30	3330895.89	0.3	-
598	394235.29	3330896.35	0.3	-
599	394232.91	3330893.75	0.3	-
600	394225.51	3330888.58	0.3	-
601	394221.25	3330865.07	0.3	-
602	394215.96	3330861.03	0.3	-
603	394211.01	3330848.37	0.3	-
604	394206.81	3330830.13	0.3	-
605	394202.27	3330823.90	0.3	-
606	394199.37	3330819.22	0.3	-
607	394196.08	3330815.34	0.3	-
608	394184.61	3330810.31	0.3	-
609	394181.28	3330807.16	0.3	-
610	394180.67	3330806.58	0.3	-
611	394180.10	3330792.97	0.3	-
612	394141.50	3330754.77	0.3	-
613	394137.00	3330750.32	0.3	-
614	394133.52	3330737.35	0.3	-
615	394130.38	3330725.72	0.3	-
616	394127.52	3330715.08	0.3	-
617	394126.24	3330710.33	0.3	-
618	394125.75	3330708.49	0.3	-
619	394138.29	3330700.32	0.3	-
620	394181.47	3330672.20	0.3	-
621	394181.43	3330670.83	0.3	-
622	394182.05	3330664.46	0.3	-
623	394193.85	3330651.16	0.3	-
624	394203.20	3330651.16	0.3	-
625	394203.92	3330651.16	0.3	-

626	394206.22	3330642.97	0.3	-
627	394213.02	3330638.99	0.3	-
628	394216.20	3330637.29	0.3	-
629	394221.93	3330634.23	0.3	-
630	394225.55	3330632.29	0.3	-
631	394234.41	3330628.54	0.3	-
632	394235.63	3330628.02	0.3	-
633	394240.40	3330626.89	0.3	-
634	394245.17	3330625.76	0.3	-
635	394265.70	3330622.60	0.3	-
636	394278.82	3330621.55	0.3	-
637	394284.66	3330621.08	0.3	-
638	394290.24	3330620.13	0.3	-
639	394302.82	3330619.19	0.3	-
640	394311.42	3330619.36	0.3	-
641	394316.03	3330619.43	0.3	-
642	394322.20	3330618.46	0.3	-
643	394328.79	3330618.08	0.3	-
644	394342.60	3330618.11	0.3	-
645	394350.39	3330617.50	0.3	-
646	394360.59	3330617.42	0.3	-
647	394374.82	3330618.23	0.3	-
648	394380.03	3330618.89	0.3	-
649	394384.54	3330619.39	0.3	-
650	394393.36	3330620.37	0.3	-
651	394398.90	3330620.98	0.3	-
652	394401.42	3330621.34	0.3	-
653	394409.34	3330622.50	0.3	-
654	394420.69	3330624.69	0.3	-

655	394425.94	3330629.90	0.3	-
656	394436.34	3330632.79	0.3	-
657	394456.01	3330631.63	0.3	-
658	394466.83	3330629.58	0.3	-
659	394469.23	3330629.81	0.3	-
660	394492.69	3330632.05	0.3	-
661	394530.03	3330632.63	0.3	-
662	394535.52	3330630.10	0.3	-
663	394541.35	3330625.57	0.3	-
664	394547.96	3330620.23	0.3	-
665	394557.44	3330618.78	0.3	-
666	394565.79	3330618.95	0.3	-
667	394576.72	3330621.92	0.3	-
668	394584.14	3330619.75	0.3	-
669	394585.54	3330619.35	0.3	-
670	394585.44	3330626.36	0.3	-
671	394588.22	3330626.28	0.3	-
672	394591.74	3330624.60	0.3	-
673	394606.47	3330611.49	0.3	-
674	394615.21	3330596.96	0.3	-
675	394618.76	3330592.87	0.3	-
676	394622.30	3330578.19	0.3	-
677	394623.03	3330563.40	0.3	-
678	394621.33	3330559.08	0.3	-
679	394617.48	3330549.26	0.3	-
680	394615.72	3330538.06	0.3	-
681	394615.39	3330533.46	0.3	-
682	394616.75	3330531.83	0.3	-
683	394616.88	3330529.42	0.3	-

684	394617.43	3330527.41	0.3	-
685	394617.52	3330523.40	0.3	-
686	394623.96	3330524.47	0.3	-
687	394628.80	3330527.12	0.3	-
688	394634.59	3330521.40	0.3	-
689	394641.34	3330521.21	0.3	-
690	394657.84	3330524.80	0.3	-
691	394668.60	3330499.50	0.3	-
692	394686.37	3330498.57	0.3	-
693	394694.22	3330486.45	0.3	-
694	394695.76	3330484.08	0.3	-
695	394696.13	3330480.00	0.3	-
696	394696.56	3330475.15	0.3	-
697	394696.72	3330473.23	0.3	-
698	394697.22	3330467.78	0.3	-
699	394724.61	3330473.29	0.3	-
700	394751.91	3330478.80	0.3	-
701	394780.87	3330484.64	0.3	-
702	394806.06	3330489.67	0.3	-
703	394817.96	3330491.16	0.3	-
704	394818.72	3330498.66	0.3	-
705	394820.28	3330556.18	0.3	-
706	394815.84	3330599.04	0.3	-
707	394813.80	3330604.89	0.3	-
708	394812.98	3330618.72	0.3	-
709	394809.25	3330628.83	0.3	-
710	394805.62	3330642.53	0.3	-
711	394804.07	3330651.58	0.3	-
712	394802.24	3330657.83	0.3	-

713	394796.93	3330668.58	0.3	-
714	394794.34	3330676.45	0.3	-
715	394794.06	3330680.66	0.3	-
716	394791.86	3330688.32	0.3	-
717	394790.83	3330694.55	0.3	-
718	394786.50	3330704.27	0.3	-
719	394782.99	3330714.97	0.3	-
720	394782.09	3330719.00	0.3	-
721	394777.99	3330729.91	0.3	-
722	394774.96	3330736.20	0.3	-
723	394761.86	3330769.56	0.3	-
724	394758.90	3330778.25	0.3	-
725	394751.22	3330797.46	0.3	-
726	394750.13	3330801.69	0.3	-
727	394746.74	3330809.59	0.3	-
728	394744.64	3330813.25	0.3	-
729	394742.42	3330819.71	0.3	-
730	394739.76	3330824.98	0.3	-
731	394733.62	3330839.38	0.3	-
732	394732.02	3330842.41	0.3	-
733	394723.95	3330872.58	0.3	-
734	394719.72	3330887.91	0.3	-
735	394711.68	3330907.98	0.3	-
736	394697.16	3330934.18	0.3	-
737	394689.34	3330962.84	0.3	-
738	394680.93	3330994.17	0.3	-
739	394675.23	3331003.59	0.3	-
740	394666.62	3331003.16	0.3	-
741	394654.95	3331012.08	0.3	-



73	394645.37	3331024.92	0.3	-
742	394255.95	3331342.79	0.3	-
743	394244.29	3331348.24	0.3	-
744	394280.55	3331346.48	0.3	-
745	394305.80	3331338.51	0.3	-
746	394309.77	3331335.25	0.3	-
747	394302.29	3331333.59	0.3	-
748	394293.73	3331330.65	0.3	-
749	394287.91	3331330.81	0.3	-
750	394276.84	3331332.17	0.3	-
751	394269.46	3331333.42	0.3	-
742	394255.95	3331342.79	0.3	-

### 3. Сведения о характерных точках части (частей) границы объекта

Обозначение характерных точек части границы	Координаты, м		Метод определения координат и средняя квадратическая погрешность положения характерной точки (Mt), м	Описание обозначения точки
	X	Y		
1	2	3	4	5

ОПИСАНИЕ МЕСТОПОЛОЖЕНИЯ ГРАНИЦ <u>РЗ-503 – ЗОНЫ, ПРЕДНАЗНАЧЕННЫЕ ДЛЯ ОТДЫХА, ТУРИЗМА, ЗАНЯТИЙ ФИЗИЧЕСКОЙ КУЛЬТУРОЙ И СПОРТОМ, ЗОНЫ ПЛЯЖЕЙ</u> (наименование объекта)						
Сведения о местоположении измененных (уточненных) границ объекта						
1. Система координат <u>МСК-38, зона 3</u>						
2. Сведения о характерных точках границ объекта						
Обозначение характерных точек границ	Существующие координаты, м		Измененные (уточненные) координаты, м		Метод определения координат и средняя квадратическая погрешность положения характерной точки (Mt), м	Описание обозначения точки
	X	Y	X	Y		
1	2	3	4	5	6	7
1			394010.48	3332016.02		
2			394009.06	3332007.66		
3			394009.24	3331999.65		
4			394009.56	3331997.36		
5			394010.08	3331994.94		
6			394011.60	3331990.98		
7			394014.50	3331987.10		
8			394015.25	3331986.12		
9			394015.66	3331985.47		
10			394016.30	3331984.17		
11			394016.60	3331983.44		
12			394024.34	3331966.23		
13			394027.80	3331961.13		
14			394031.67	3331956.82		
15			394033.04	3331955.19		
16			394041.41	3331946.56		
17			394042.19	3331945.60		
18			394046.44	3331940.42		
19			394051.05	3331933.29		
20			394053.05	3331929.73		
21			394055.06	3331926.18		
22			394058.47	3331919.08		
23			394060.22	3331916.01		
24			394061.71	3331913.39		
25			394068.10	3331905.62		
26			394070.60	3331901.95		
27			394074.10	3331890.85		
28			394077.36	3331885.56		

29		394078.34	3331884.29
30		394098.05	3331854.73
31		394110.54	3331827.40
32		394136.85	3331821.39
33		394177.78	3331808.63
34		394231.38	3331793.94
35		394271.48	3331764.53
36		394280.05	3331763.64
37		394289.23	3331760.73
38		394298.29	3331760.83
39		394302.14	3331760.86
40		394311.18	3331764.77
41		394306.27	3331778.80
42		394301.52	3331798.78
43		394292.95	3331824.16
44		394247.01	3331911.42
45		394172.68	3332049.09
46		394143.91	3332086.27
47		394132.78	3332090.54
48		394119.58	3332091.56
49		394112.84	3332087.11
50		394104.71	3332080.06
51		394079.31	3332070.83
52		394045.18	3332056.53
53		394029.44	3332044.10
54		394028.79	3332043.48
55		394028.02	3332042.75
56		394027.39	3332042.09
57		394026.78	3332041.59
58		394025.40	3332040.63
59		394024.73	3332040.23
60		394022.81	3332038.62
61		394021.27	3332037.54
62		394020.65	3332037.04
63		394020.04	3332036.37
64		394019.28	3332035.28
65		394018.79	3332034.40
66		394018.56	3332034.13
67		394017.13	3332032.25
68		394016.86	3332031.85
69		394015.87	3332030.28
70		394014.35	3332025.92
71		394013.50	3332023.94
72		394012.64	3332021.56
1		394010.48	3332016.02
73		394645.37	3331024.92
74		394634.28	3331030.51
75		394632.33	3331056.37
76		394629.32	3331091.52
77		394619.34	3331142.17
78		394612.93	3331160.39
79		394607.64	3331170.05
80		394598.14	3331176.27

81		394591.37	3331194.94
82		394589.05	3331205.41
83		394588.74	3331208.62
84		394587.63	3331212.05
85		394588.65	3331212.63
86		394589.61	3331211.40
87		394590.84	3331212.17
88		394587.74	3331223.45
89		394585.84	3331227.31
90		394582.93	3331230.59
91		394581.47	3331235.63
92		394578.68	3331243.31
93		394575.94	3331252.98
94		394573.66	3331257.65
95		394570.97	3331261.72
96		394567.87	3331265.21
97		394566.73	3331267.44
98		394561.66	3331272.18
99		394560.12	3331279.32
100		394554.07	3331307.43
101		394554.97	3331322.04
102		394555.49	3331330.42
103		394554.23	3331333.19
104		394546.58	3331350.10
105		394536.39	3331372.62
106		394515.79	3331385.05
107		394531.57	3331370.57
108		394541.77	3331348.19
109		394535.84	3331345.84
110		394530.11	3331343.57
111		394524.36	3331341.31
112		394523.15	3331340.83
113		394509.61	3331335.48
114		394505.54	3331333.87
115		394501.47	3331332.26
116		394498.84	3331331.22
117		394467.37	3331318.77
118		394462.40	3331327.53
119		394415.08	3331410.77
120		394382.05	3331468.90
121		394381.07	3331470.64
122		394363.73	3331501.15
123		394362.10	3331504.02
124		394359.94	3331507.81
125		394358.95	3331509.54
126		394413.26	3331528.82
127		394428.26	3331534.12
128		394446.02	3331540.43
129		394424.92	3331577.80
130		394384.98	3331651.47
131		394349.91	3331700.06
132		394340.85	3331707.59
133		394327.59	3331706.97

134		394327.09	3331708.04
135		394309.32	3331715.72
136		394303.48	3331719.85
137		394293.35	3331717.23
138		394292.98	3331714.24
139		394290.71	3331704.50
140		394288.26	3331695.16
141		394286.68	3331688.60
142		394283.76	3331684.08
143		394280.60	3331678.36
144		394278.78	3331675.23
145		394278.08	3331674.03
146		394276.22	3331670.72
147		394271.43	3331650.85
148		394269.68	3331646.93
149		394251.36	3331614.22
150		394230.27	3331599.28
151		394204.49	3331571.61
152		394201.35	3331570.58
153		394183.42	3331568.28
154		394168.37	3331565.89
155		394163.47	3331564.90
156		394156.03	3331563.51
157		394149.62	3331563.08
158		394140.62	3331563.13
159		394131.96	3331560.96
160		394121.69	3331554.99
161		394116.29	3331551.38
162		394106.72	3331545.24
163		394102.44	3331542.36
164		394095.49	3331536.94
165		394086.99	3331525.97
166		394086.31	3331524.79
167		394082.79	3331518.68
168		394080.80	3331511.53
169		394079.09	3331507.78
170		394077.24	3331506.03
171		394071.96	3331493.03
172		394071.46	3331491.78
173		394077.25	3331488.86
174		394082.29	3331488.73
175		394075.87	3331457.66
176		394073.85	3331460.90
177		394065.41	3331462.06
178		394063.73	3331456.29
179		394063.46	3331455.39
180		394061.42	3331446.44
181		394060.64	3331439.86
182		394054.34	3331414.22
183		394054.40	3331409.02
184		394056.96	3331400.14
185		394058.55	3331392.50
186		394057.43	3331387.93

187		394049.63	3331373.53	
188		394045.77	3331364.04	
189		394044.60	3331357.66	
190		394048.56	3331348.83	
191		394047.32	3331341.98	
192		394043.02	3331336.30	
193		394043.62	3331328.88	
194		394043.85	3331320.31	
195		394043.92	3331317.87	
196		394050.97	3331301.12	
197		394055.20	3331290.63	
198		394067.70	3331273.67	
199		394072.75	3331267.27	
200		394082.54	3331259.20	
201		394089.44	3331255.41	
202		394096.76	3331252.41	
203		394103.71	3331250.62	
204		394111.11	3331250.42	
205		394118.96	3331252.21	
206		394131.67	3331256.06	
207		394135.16	3331259.17	
208		394138.73	3331265.47	
209		394144.13	3331272.73	
210		394146.88	3331278.26	
211		394148.00	3331281.25	
212		394149.03	3331284.00	
213		394152.81	3331290.50	
214		394157.99	3331296.96	
215		394162.52	3331301.64	
216		394165.59	3331304.16	
217		394166.86	3331306.92	
218		394185.97	3331319.29	
219		394203.13	3331327.83	
220		394219.52	3331326.85	
221		394224.81	3331326.71	
222		394232.33	3331330.73	
223		394236.03	3331330.63	
224		394242.27	3331326.23	
225		394253.33	3331324.34	
226		394264.88	3331320.84	
227		394276.52	3331320.53	
228		394286.08	3331321.86	
229		394293.00	3331323.26	
230		394306.43	3331325.94	
231		394315.33	3331326.88	
232		394319.45	3331322.54	
233		394324.08	3331317.65	
234		394327.63	3331312.25	
235		394329.01	3331304.29	
236		394325.00	3331298.72	
237		394328.05	3331289.54	
238		394328.31	3331277.13	
239		394334.19	3331261.26	

240		394334.33	3331246.97
241		394332.24	3331228.50
242		394328.78	3331218.00
243		394321.78	3331213.68
244		394310.53	3331217.27
245		394300.24	3331228.13
246		394295.66	3331246.97
247		394289.91	3331248.71
248		394284.02	3331246.22
249		394278.21	3331246.38
250		394274.55	3331248.07
251		394271.99	3331251.31
252		394269.46	3331255.62
253		394264.21	3331257.34
254		394261.57	3331257.41
255		394259.34	3331253.24
256		394255.64	3331253.34
257		394253.03	3331255.00
258		394250.44	3331257.18
259		394246.31	3331261.01
260		394242.83	3331269.04
261		394240.93	3331277.03
262		394239.45	3331281.31
263		394239.52	3331283.95
264		394240.64	3331286.04
265		394242.80	3331287.57
266		394247.08	3331289.04
267		394251.95	3331293.15
268		394254.54	3331290.96
269		394254.42	3331286.73
270		394259.68	3331285.52
271		394265.54	3331286.95
272		394267.25	3331291.14
273		394269.47	3331294.78
274		394273.70	3331294.67
275		394278.94	3331292.94
276		394281.93	3331285.98
277		394285.53	3331282.17
278		394290.72	3331278.33
279		394296.15	3331271.28
280		394303.84	3331274.27
281		394307.09	3331276.82
282		394307.25	3331282.64
283		394306.84	3331286.89
284		394303.72	3331289.09
285		394284.67	3331297.71
286		394279.29	3331299.27
287		394266.21	3331303.62
288		394255.46	3331305.52
289		394244.27	3331306.22
290		394233.85	3331305.70
291		394222.98	3331303.20
292		394214.32	3331301.03

293		394213.60	3331300.68
294		394210.06	3331298.95
295		394209.38	3331297.28
296		394200.07	3331292.97
297		394192.05	3331290.01
298		394184.07	3331288.64
299		394177.67	3331286.69
300		394171.19	3331282.11
301		394169.44	3331276.33
302		394170.86	3331269.94
303		394170.76	3331266.23
304		394176.96	3331260.77
305		394180.20	3331263.34
306		394185.53	3331264.25
307		394193.86	3331259.25
308		394198.50	3331254.37
309		394206.27	3331248.33
310		394211.19	3331234.96
311		394215.16	3331224.80
312		394211.84	3331219.60
313		394209.53	3331217.41
314		394202.79	3331217.73
315		394195.40	3331218.46
316		394184.29	3331218.76
317		394174.21	3331217.97
318		394169.78	3331210.68
319		394165.96	3331206.55
320		394156.30	3331201.16
321		394150.65	3331211.13
322		394145.76	3331215.06
323		394143.92	3331217.54
324		394142.89	3331218.91
325		394133.49	3331220.00
326		394131.22	3331219.94
327		394125.68	3331219.81
328		394122.28	3331219.90
329		394119.43	3331218.88
330		394117.64	3331218.23
331		394107.98	3331214.00
332		394098.92	3331214.14
333		394089.95	3331215.38
334		394085.12	3331217.07
335		394081.30	3331221.02
336		394076.44	3331225.13
337		394068.66	3331226.96
338		394060.46	3331227.19
339		394055.11	3331227.53
340		394049.73	3331230.08
341		394044.85	3331234.42
342		394041.20	3331239.92
343		394037.76	3331245.81
344		394034.87	3331249.89
345		394031.32	3331251.99



346		394028.11	3331258.88
347		394025.99	3331269.14
348		394024.81	3331277.17
349		394023.01	3331284.63
350		394022.51	3331295.84
351		394023.03	3331302.35
352		394023.72	3331311.02
353		394024.57	3331318.13
354		394024.76	3331319.79
355		394024.95	3331326.79
356		394023.48	3331331.43
357		394019.45	3331337.74
358		394016.38	3331342.63
359		394014.79	3331350.27
360		394013.86	3331360.10
361		394014.11	3331369.30
362		394018.81	3331387.78
363		394022.72	3331406.68
364		394029.26	3331426.31
365		394037.84	3331447.68
366		394046.38	3331467.05
367		394044.64	3331476.06
368		394050.69	3331491.96
369		394056.33	3331521.31
370		394056.79	3331522.92
371		394059.82	3331533.01
372		394071.02	3331551.48
373		394079.13	3331559.40
374		394093.25	3331566.75
375		394103.11	3331570.08
376		394115.21	3331574.14
377		394127.45	3331579.96
378		394145.00	3331586.21
379		394160.88	3331590.62
380		394174.22	3331594.90
381		394189.03	3331602.46
382		394199.55	3331611.17
383		394207.24	3331617.53
384		394217.31	3331630.08
385		394227.77	3331638.57
386		394235.32	3331648.89
387		394238.90	3331658.65
388		394242.94	3331661.98
389		394245.46	3331666.31
390		394249.65	3331673.40
391		394254.25	3331680.68
392		394259.95	3331691.53
393		394263.92	3331705.02
394		394265.76	3331713.98
395		394266.86	3331724.95
396		394265.09	3331733.20
397		394260.93	3331742.32
398		394254.96	3331750.68

399		394244.42	3331760.57
400		394233.48	3331770.27
401		394220.37	3331777.86
402		394219.69	3331778.25
403		394208.61	3331782.75
404		394188.61	3331788.08
405		394166.03	3331794.15
406		394165.31	3331794.33
407		394161.73	3331795.03
408		394158.93	3331794.91
409		394155.27	3331793.01
410		394152.45	3331792.08
411		394146.22	3331791.25
412		394141.78	3331789.97
413		394138.78	3331789.85
414		394134.39	3331790.17
415		394128.83	3331791.73
416		394125.43	3331791.82
417		394121.79	3331790.52
418		394118.19	3331790.42
419		394113.40	3331790.75
420		394110.04	3331792.24
421		394106.50	3331794.53
422		394102.75	3331796.44
423		394098.22	3331799.16
424		394089.35	3331804.00
425		394083.13	3331810.58
426		394079.43	3331814.69
427		394076.33	3331818.16
428		394067.24	3331829.91
429		394061.40	3331839.42
430		394046.24	3331866.80
431		394042.52	3331877.10
432		394040.52	3331884.36
433		394039.77	3331893.58
434		394039.71	3331906.19
435		394039.21	3331909.80
436		394037.69	3331912.85
437		394035.38	3331916.31
438		394034.28	3331919.94
439		394032.98	3331923.58
440		394030.88	3331927.24
441		394027.01	3331932.14
442		394026.67	3331932.38
443		394023.08	3331934.85
444		394018.51	3331935.77
445		394012.31	3331935.94
446		394009.18	3331938.83
447		394008.04	3331940.56
448		394007.84	3331940.87
449		394007.93	3331944.27
450		394006.83	3331947.90
451		394004.40	3331957.57

452		394001.47	3331964.25
453		393999.50	3331966.69
454		393999.09	3331967.47
455		393998.77	3331967.92
456		393998.02	3331968.77
457		393997.61	3331969.15
458		393994.89	3331972.23
459		393991.65	3331978.12
460		393990.72	3331980.95
461		393989.79	3331983.37
462		393987.72	3331988.23
463		393983.71	3332002.74
464		393982.38	3332012.58
465		393982.96	3332019.17
466		393983.86	3332022.95
467		393984.30	3332025.03
468		393984.95	3332027.22
469		393985.63	3332028.90
470		393986.09	3332030.31
471		393986.28	3332030.88
472		393983.52	3332030.85
473		393981.79	3332030.78
474		393951.06	3332029.12
475		393945.12	3332028.79
476		393945.29	3332033.14
477		393934.81	3332152.24
478		393934.67	3332153.84
479		393935.10	3332155.42
480		393968.12	3332277.46
481		393968.33	3332278.21
482		393977.32	3332283.29
483		394024.48	3332279.97
484		394048.32	3332278.04
485		394053.73	3332277.61
486		394054.15	3332270.94
487		394054.14	3332267.11
488		394054.14	3332265.46
489		394054.13	3332260.93
490		394053.34	3332255.00
491		394052.09	3332251.10
492		394050.91	3332244.92
493		394049.77	3332240.52
494		394048.54	3332232.31
495		394047.15	3332227.91
496		394045.83	3332221.48
497		394045.13	3332214.15
498		394044.72	3332208.46
499		394043.66	3332202.02
500		394043.87	3332195.68
501		394043.81	3332188.97
502		394042.72	3332181.76
503		394040.68	3332171.69
504		394039.18	3332163.48

505		394037.28	3332153.90
506		394035.55	3332146.21
507		394034.36	3332140.04
508		394032.14	3332132.74
509		394030.73	3332127.46
510		394030.71	3332122.14
511		394029.94	3332117.09
512		394030.27	3332116.39
513		394027.76	3332115.14
514		394023.19	3332106.08
515		394018.09	3332091.61
516		394013.90	3332087.67
517		394002.11	3332064.31
518		394007.07	3332061.30
519		394031.69	3332070.69
520		394068.33	3332094.58
521		394078.55	3332100.65
522		394089.99	3332112.51
523		394092.52	3332127.79
524		394090.14	3332137.39
525		394083.38	3332141.80
526		394073.91	3332144.18
527		394067.88	3332155.99
528		394060.13	3332201.73
529		394057.18	3332229.86
530		394060.37	3332268.94
531		394058.98	3332277.33
532		394059.01	3332277.33
533		394058.09	3332282.77
534		394053.51	3332289.25
535		394045.68	3332293.70
536		394040.45	3332295.95
537		394034.32	3332304.06
538		394031.63	3332321.60
539		394032.09	3332338.54
540		394021.99	3332356.81
541		394004.78	3332385.85
542		393974.83	3332432.73
543		393963.88	3332458.43
544		393958.86	3332482.47
545		393951.06	3332478.65
546		393945.87	3332476.07
547		393942.71	3332474.50
548		393754.99	3332381.38
549		393750.41	3332379.12
550		393697.61	3332352.93
551		393671.43	3332339.94
552		393662.47	3332335.49
553		393671.52	3332305.92
554		393671.59	3332305.70
555		393699.51	3332218.98
556		393712.28	3332171.77
557		393713.59	3332166.95

558		393715.31	3332160.58
559		393729.35	3332093.87
560		393736.73	3332022.52
561		393747.75	3331933.88
562		393750.46	3331912.04
563		393751.21	3331872.39
564		393751.24	3331871.05
565		393751.39	3331862.90
566		393751.47	3331858.58
567		393751.75	3331844.19
568		393753.42	3331756.75
569		393754.72	3331688.79
570		393754.90	3331679.14
571		393755.96	3331623.82
572		393757.18	3331560.21
573		393759.02	3331463.77
574		393766.48	3331359.31
575		393807.18	3331219.92
576		393820.79	3331173.32
577		393886.66	3331186.65
578		393909.88	3331111.66
579		393956.10	3331120.92
580		393960.66	3331097.03
581		393962.25	3331098.10
582		393991.23	3331114.83
583		394068.57	3331156.50
584		394083.39	3331164.85
585		394107.66	3331174.57
586		394133.15	3331181.98
587		394151.01	3331183.12
588		394270.56	3331203.21
589		394287.29	3331203.67
590		394328.22	3331204.57
591		394322.59	3331175.48
592		394302.77	3331128.84
593		394286.53	3331101.74
594		394277.17	3331086.13
595		394271.25	3331005.15
596		394251.41	3330944.41
597		394238.30	3330895.89
598		394235.29	3330896.35
599		394232.91	3330893.75
600		394225.51	3330888.58
601		394221.25	3330865.07
602		394215.96	3330861.03
603		394211.01	3330848.37
604		394206.81	3330830.13
605		394202.27	3330823.90
606		394199.37	3330819.22
607		394196.08	3330815.34
608		394184.61	3330810.31
609		394181.28	3330807.16
610		394180.67	3330806.58

611		394180.10	3330792.97
612		394141.50	3330754.77
613		394137.00	3330750.32
614		394133.52	3330737.35
615		394130.38	3330725.72
616		394127.52	3330715.08
617		394126.24	3330710.33
618		394125.75	3330708.49
619		394138.29	3330700.32
620		394181.47	3330672.20
621		394181.43	3330670.83
622		394182.05	3330664.46
623		394193.85	3330651.16
624		394203.20	3330651.16
625		394203.92	3330651.16
626		394206.22	3330642.97
627		394213.02	3330638.99
628		394216.20	3330637.29
629		394221.93	3330634.23
630		394225.55	3330632.29
631		394234.41	3330628.54
632		394235.63	3330628.02
633		394240.40	3330626.89
634		394245.17	3330625.76
635		394265.70	3330622.60
636		394278.82	3330621.55
637		394284.66	3330621.08
638		394290.24	3330620.13
639		394302.82	3330619.19
640		394311.42	3330619.36
641		394316.03	3330619.43
642		394322.20	3330618.46
643		394328.79	3330618.08
644		394342.60	3330618.11
645		394350.39	3330617.50
646		394360.59	3330617.42
647		394374.82	3330618.23
648		394380.03	3330618.89
649		394384.54	3330619.39
650		394393.36	3330620.37
651		394398.90	3330620.98
652		394401.42	3330621.34
653		394409.34	3330622.50
654		394420.69	3330624.69
655		394425.94	3330629.90
656		394436.34	3330632.79
657		394456.01	3330631.63
658		394466.83	3330629.58
659		394469.23	3330629.81
660		394492.69	3330632.05
661		394530.03	3330632.63
662		394535.52	3330630.10
663		394541.35	3330625.57

664		394547.96	3330620.23
665		394557.44	3330618.78
666		394565.79	3330618.95
667		394576.72	3330621.92
668		394584.14	3330619.75
669		394585.54	3330619.35
670		394585.44	3330626.36
671		394588.22	3330626.28
672		394591.74	3330624.60
673		394606.47	3330611.49
674		394615.21	3330596.96
675		394618.76	3330592.87
676		394622.30	3330578.19
677		394623.03	3330563.40
678		394621.33	3330559.08
679		394617.48	3330549.26
680		394615.72	3330538.06
681		394615.39	3330533.46
682		394616.75	3330531.83
683		394616.88	3330529.42
684		394617.43	3330527.41
685		394617.52	3330523.40
686		394623.96	3330524.47
687		394628.80	3330527.12
688		394634.59	3330521.40
689		394641.34	3330521.21
690		394657.84	3330524.80
691		394668.60	3330499.50
692		394686.37	3330498.57
693		394694.22	3330486.45
694		394695.76	3330484.08
695		394696.13	3330480.00
696		394696.56	3330475.15
697		394696.72	3330473.23
698		394697.22	3330467.78
699		394724.61	3330473.29
700		394751.91	3330478.80
701		394780.87	3330484.64
702		394806.06	3330489.67
703		394817.96	3330491.16
704		394818.72	3330498.66
705		394820.28	3330556.18
706		394815.84	3330599.04
707		394813.80	3330604.89
708		394812.98	3330618.72
709		394809.25	3330628.83
710		394805.62	3330642.53
711		394804.07	3330651.58
712		394802.24	3330657.83
713		394796.93	3330668.58
714		394794.34	3330676.45
715		394794.06	3330680.66
716		394791.86	3330688.32

717			394790.83	3330694.55		
718			394786.50	3330704.27		
719			394782.99	3330714.97		
720			394782.09	3330719.00		
721			394777.99	3330729.91		
722			394774.96	3330736.20		
723			394761.86	3330769.56		
724			394758.90	3330778.25		
725			394751.22	3330797.46		
726			394750.13	3330801.69		
727			394746.74	3330809.59		
728			394744.64	3330813.25		
729			394742.42	3330819.71		
730			394739.76	3330824.98		
731			394733.62	3330839.38		
732			394732.02	3330842.41		
733			394723.95	3330872.58		
734			394719.72	3330887.91		
735			394711.68	3330907.98		
736			394697.16	3330934.18		
737			394689.34	3330962.84		
738			394680.93	3330994.17		
739			394675.23	3331003.59		
740			394666.62	3331003.16		
741			394654.95	3331012.08		
73			394645.37	3331024.92		
742			394255.95	3331342.79		
743			394244.29	3331348.24		
744			394280.55	3331346.48		
745			394305.80	3331338.51		
746			394309.77	3331335.25		
747			394302.29	3331333.59		
748			394293.73	3331330.65		
749			394287.91	3331330.81		
750			394276.84	3331332.17		
751			394269.46	3331333.42		
742			394255.95	3331342.79		

## 3. Сведения о характерных точках части (частей) границы объекта

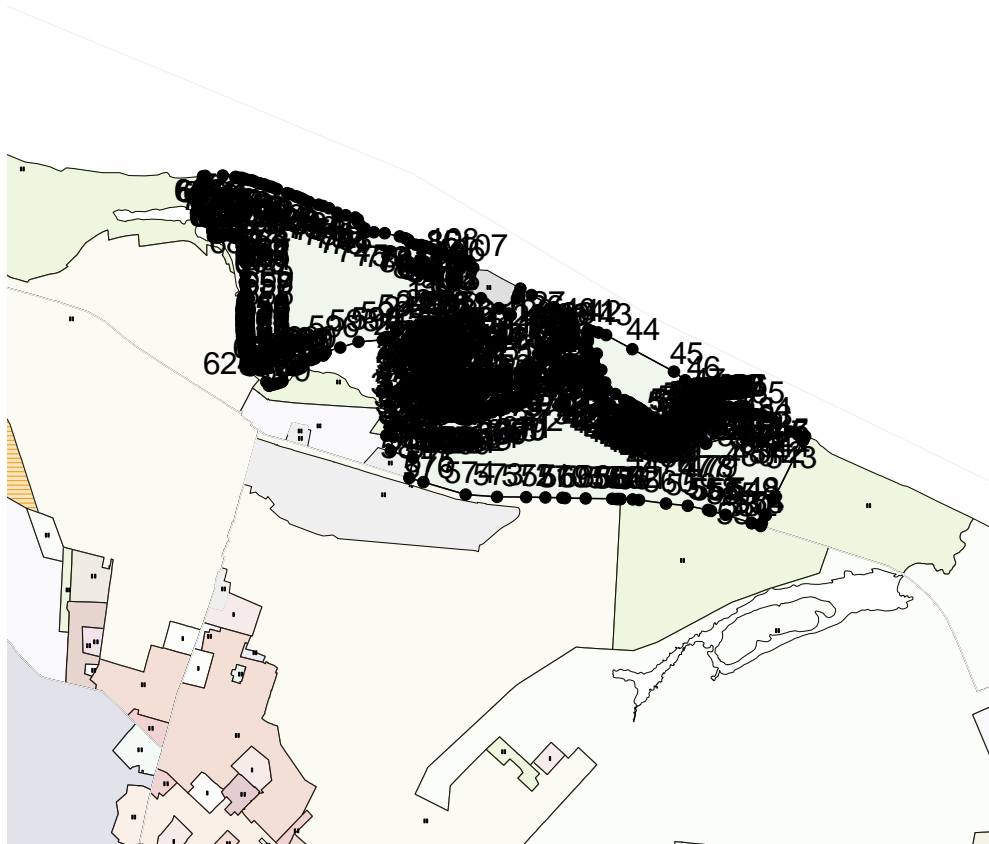
Обозначение характерных точек части границ	Существующие координаты, м		Измененные (уточненные) координаты, м		Метод определения координат и средняя квадратическая погрешность положения характерной точки (Mt), м	Описание обозначения точки
	X	Y	X	Y		
1	2	3	4	5	6	7



--	--	--	--	--	--	--	--

ОПИСАНИЕ МЕСТОПОЛОЖЕНИЯ ГРАНИЦ  
РЗ-503 – ЗОНЫ, ПРЕДНАЗНАЧЕННЫЕ ДЛЯ ОТДЫХА, ТУРИЗМА, ЗАНЯТИЙ ФИЗИЧЕСКОЙ  
КУЛЬТУРОЙ И СПОРТОМ, ЗОНЫ ПЛЯЖЕЙ  
(наименование объекта)

План границ объекта



Масштаб 1: 25000

Используемые условные знаки и обозначения:

Подпись \_\_\_\_\_ Дата " \_\_ " \_\_\_\_\_ г.

Место для оттиска печати (при наличии) лица, составившего описание местоположения границ объекта

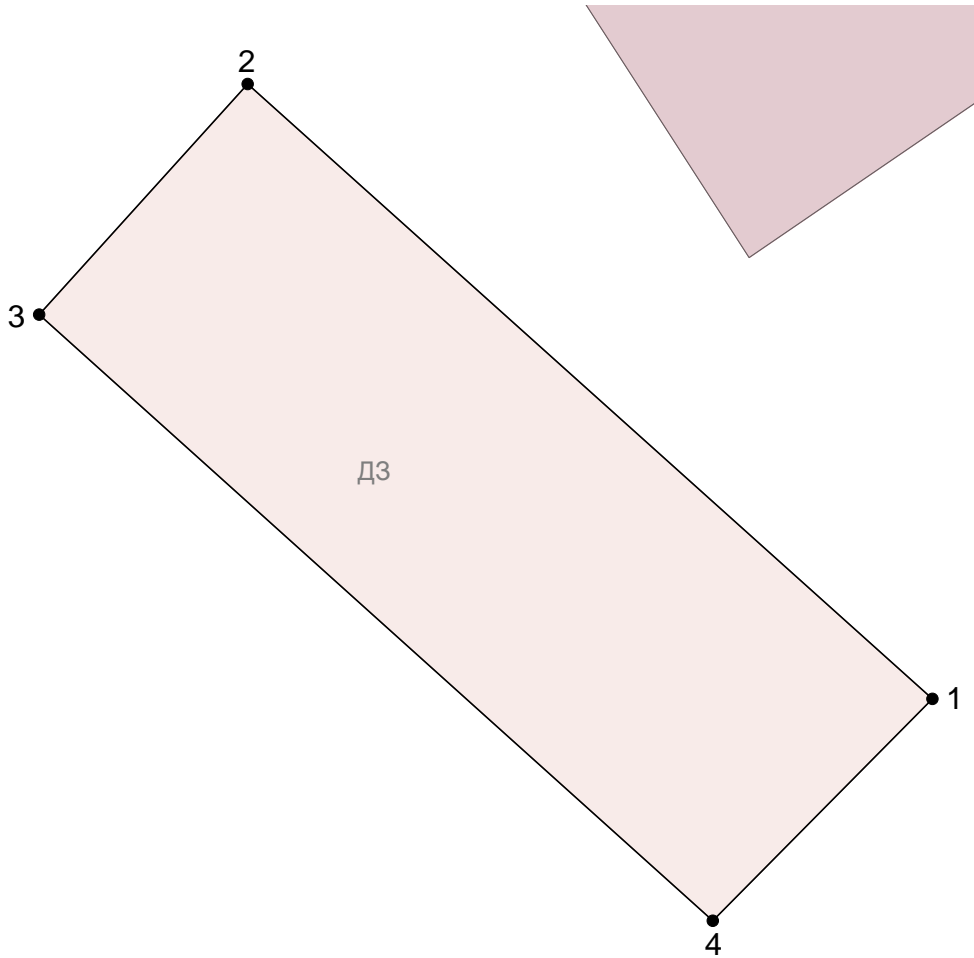
ОПИСАНИЕ МЕСТОПОЛОЖЕНИЯ ГРАНИЦ <u>ДЗ – ЗОНЫ РАЗМЕЩЕНИЯ ОБЪЕКТОВ ДОШКОЛЬНОГО ОБРАЗОВАНИЯ</u> (наименование объекта местоположение границ, которого описано (далее - объект)		
Сведения об объекте		
N п/п	Характеристики объекта	Описание характеристик
1	2	3
1	Местоположение объекта	Российская Федерация, Иркутская область, город Иркутск
2	Площадь объекта +/- величина погрешности определения площади (P +/- Дельта P)	4999+/- 0
3	Иные характеристики объекта	ПЭ Л-04-25

ОПИСАНИЕ МЕСТОПОЛОЖЕНИЯ ГРАНИЦ ДЗ – ЗОНЫ РАЗМЕЩЕНИЯ ОБЪЕКТОВ ДОШКОЛЬНОГО ОБРАЗОВАНИЯ (наименование объекта)				
Сведения о местоположении границ объекта				
1. Система координат <u>МСК-38, зона 3</u>				
2. Сведения о характерных точках границ объекта				
Обозначение характерных точек границ	Координаты, м		Метод определения координат и средняя квадратическая погрешность положения характерной точки (Mt), м	Описание обозначения точки
	X	Y		
1	2	3	4	5
1	388618.79	3329344.80	0.3	-
2	388700.05	3329253.77	0.3	-
3	388669.58	3329226.02	0.3	-
4	388589.43	3329315.62	0.3	-
1	388618.79	3329344.80	0.3	-
3. Сведения о характерных точках части (частей) границы объекта				
Обозначение характерных точек части границы	Координаты, м		Метод определения координат и средняя квадратическая погрешность положения характерной точки (Mt), м	Описание обозначения точки
	X	Y		
1	2	3	4	5

ОПИСАНИЕ МЕСТОПОЛОЖЕНИЯ ГРАНИЦ <u>ДЗ – ЗОНЫ РАЗМЕЩЕНИЯ ОБЪЕКТОВ ДОШКОЛЬНОГО ОБРАЗОВАНИЯ</u> (наименование объекта)						
Сведения о местоположении измененных (уточненных) границ объекта						
1. Система координат <u>МСК-38, зона 3</u>						
2. Сведения о характерных точках границ объекта						
Обозначение характерных точек границ	Существующие координаты, м		Измененные (уточненные) координаты, м		Метод определения координат и средняя квадратическая погрешность положения характерной точки (Mt), м	Описание обозначения точки
	X	Y	X	Y		
1	2	3	4	5	6	7
1			388618.79	3329344.80		
2			388700.05	3329253.77		
3			388669.58	3329226.02		
4			388589.43	3329315.62		
1			388618.79	3329344.80		
3. Сведения о характерных точках части (частей) границы объекта						
Обозначение характерных точек части границ	Существующие координаты, м		Измененные (уточненные) координаты, м		Метод определения координат и средняя квадратическая погрешность положения характерной точки (Mt), м	Описание обозначения точки
	X	Y	X	Y		
1	2	3	4	5	6	7

ОПИСАНИЕ МЕСТОПОЛОЖЕНИЯ ГРАНИЦ  
ДЗ – ЗОНЫ РАЗМЕЩЕНИЯ ОБЪЕКТОВ ДОШКОЛЬНОГО ОБРАЗОВАНИЯ  
(наименование объекта)

План границ объекта



Масштаб 1: 1000

Используемые условные знаки и обозначения:

Подпись \_\_\_\_\_ Дата " \_\_ " \_\_\_\_\_ г.

Место для оттиска печати (при наличии) лица, составившего описание местоположения границ объекта

ОПИСАНИЕ МЕСТОПОЛОЖЕНИЯ ГРАНИЦ <u>ЖЗ-104 – ЗОНЫ ЗАСТРОЙКИ МНОГОЭТАЖНЫМИ ЖИЛЫМИ ДОМАМИ (9 ЭТ. И БОЛЕЕ)</u> (наименование объекта местоположение границ, которого описано (далее - объект)		
Сведения об объекте		
N п/п	Характеристики объекта	Описание характеристик
1	2	3
1	Местоположение объекта	Российская Федерация, Иркутская область, город Иркутск
2	Площадь объекта +/- величина погрешности определения площади (P +/- Дельта P)	646504+/- 0
3	Иные характеристики объекта	ПЭ Л-04-25

ОПИСАНИЕ МЕСТОПОЛОЖЕНИЯ ГРАНИЦ <u>ЖЗ-104 – ЗОНЫ ЗАСТРОЙКИ МНОГОЭТАЖНЫМИ ЖИЛЫМИ ДОМАМИ (9 ЭТ. И БОЛЕЕ)</u> (наименование объекта)				
Сведения о местоположении границ объекта				
1. Система координат <u>МСК-38, зона 3</u>				
2. Сведения о характерных точках границ объекта				
Обозначение характерных точек границ	Координаты, м		Метод определения координат и средняя квадратическая погрешность положения характерной точки (Mt), м	Описание обозначения точки
	X	Y		
1	2	3	4	5
1	388700.05	3329253.77	0.3	-
2	388728.49	3329284.20	0.3	-
3	388730.16	3329285.99	0.3	-
4	388677.13	3329320.42	0.3	-
5	388763.11	3329446.86	0.3	-
6	388769.42	3329456.14	0.3	-
7	388783.77	3329468.89	0.3	-
8	388799.79	3329456.82	0.3	-
9	388805.27	3329452.80	0.3	-
10	388888.00	3329392.10	0.3	-
11	388895.01	3329401.24	0.3	-
12	388904.95	3329414.30	0.3	-
13	388905.57	3329415.12	0.3	-
14	388917.00	3329407.05	0.3	-
15	388924.60	3329401.68	0.3	-
16	388925.02	3329402.23	0.3	-
17	388928.59	3329406.96	0.3	-



18	388930.10	3329405.82	0.3	-
19	388933.36	3329403.39	0.3	-
20	388949.83	3329428.63	0.3	-
21	388975.91	3329470.43	0.3	-
22	388995.83	3329501.07	0.3	-
23	389080.36	3329458.91	0.3	-
24	389092.41	3329452.90	0.3	-
25	389103.18	3329447.78	0.3	-
26	389099.44	3329441.57	0.3	-
27	389104.31	3329438.52	0.3	-
28	389129.29	3329422.90	0.3	-
29	389252.41	3329345.84	0.3	-
30	389301.40	3329328.52	0.3	-
31	389334.27	3329372.37	0.3	-
32	389359.88	3329406.52	0.3	-
33	389411.50	3329369.06	0.3	-
34	389410.62	3329367.85	0.3	-
35	389423.69	3329357.79	0.3	-
36	389439.08	3329354.86	0.3	-
37	389442.45	3329352.16	0.3	-
38	389447.12	3329347.19	0.3	-
39	389466.36	3329330.61	0.3	-
40	389546.03	3329261.98	0.3	-
41	389582.94	3329295.63	0.3	-
42	389587.80	3329324.81	0.3	-
43	389589.83	3329337.75	0.3	-
44	389601.61	3329336.10	0.3	-
45	389620.63	3329332.70	0.3	-
46	389620.99	3329332.96	0.3	-

47	389629.81	3329332.10	0.3	-
48	389649.69	3329328.88	0.3	-
49	389654.58	3329359.23	0.3	-
50	389644.74	3329360.58	0.3	-
51	389638.44	3329361.74	0.3	-
52	389634.77	3329362.43	0.3	-
53	389635.09	3329363.99	0.3	-
54	389638.07	3329378.05	0.3	-
55	389640.55	3329389.65	0.3	-
56	389641.19	3329389.53	0.3	-
57	389641.82	3329392.51	0.3	-
58	389641.88	3329393.43	0.3	-
59	389622.71	3329396.21	0.3	-
60	389613.25	3329397.23	0.3	-
61	389600.17	3329399.43	0.3	-
62	389612.99	3329464.95	0.3	-
63	389616.73	3329485.76	0.3	-
64	389594.66	3329506.66	0.3	-
65	389523.86	3329433.29	0.3	-
66	389518.13	3329427.35	0.3	-
67	389504.95	3329440.13	0.3	-
68	389509.50	3329445.49	0.3	-
69	389509.51	3329445.50	0.3	-
70	389535.64	3329475.82	0.3	-
71	389554.71	3329497.94	0.3	-
72	389583.35	3329527.53	0.3	-
73	389525.23	3329579.40	0.3	-
74	389522.40	3329579.18	0.3	-
75	389514.70	3329586.26	0.3	-

76	389483.14	3329552.19	0.3	-
77	389479.57	3329555.12	0.3	-
78	389442.88	3329515.61	0.3	-
79	389332.69	3329612.20	0.3	-
80	389296.27	3329646.70	0.3	-
81	389289.25	3329653.20	0.3	-
82	389411.33	3329772.45	0.3	-
83	389579.76	3329936.98	0.3	-
84	389608.90	3329965.44	0.3	-
85	389624.19	3329979.37	0.3	-
86	389620.98	3329981.98	0.3	-
87	389645.88	3330013.47	0.3	-
88	389628.99	3330029.43	0.3	-
89	389667.26	3330073.27	0.3	-
90	389662.86	3330077.54	0.3	-
91	389655.10	3330085.06	0.3	-
92	389651.82	3330081.16	0.3	-
93	389630.75	3330101.36	0.3	-
94	389634.96	3330106.98	0.3	-
95	389634.34	3330107.40	0.3	-
96	389634.39	3330107.47	0.3	-
97	389627.13	3330112.33	0.3	-
98	389626.82	3330112.54	0.3	-
99	389625.06	3330113.72	0.3	-
100	389623.66	3330111.62	0.3	-
101	389619.94	3330114.12	0.3	-
102	389621.34	3330116.21	0.3	-
103	389620.82	3330116.55	0.3	-
104	389614.55	3330120.75	0.3	-

105	389549.93	3330164.01	0.3	-
106	389548.45	3330160.71	0.3	-
107	389544.19	3330151.39	0.3	-
108	389543.79	3330150.53	0.3	-
109	389540.41	3330143.21	0.3	-
110	389538.83	3330139.95	0.3	-
111	389538.84	3330139.94	0.3	-
112	389533.53	3330128.09	0.3	-
113	389530.76	3330130.99	0.3	-
114	389454.81	3330193.92	0.3	-
115	389415.94	3330144.95	0.3	-
116	389383.06	3330099.91	0.3	-
117	389359.24	3330067.67	0.3	-
118	389350.46	3330056.01	0.3	-
119	389333.89	3330033.98	0.3	-
120	389300.28	3330000.65	0.3	-
121	389238.29	3329939.17	0.3	-
122	389237.70	3329938.57	0.3	-
123	389227.21	3329927.85	0.3	-
124	389179.10	3329962.82	0.3	-
125	389096.51	3330022.87	0.3	-
126	389016.17	3330054.69	0.3	-
127	388960.86	3329993.34	0.3	-
128	388930.75	3329963.52	0.3	-
129	388926.53	3329959.33	0.3	-
130	388892.18	3329925.32	0.3	-
131	388805.32	3329870.81	0.3	-
132	388710.76	3329828.87	0.3	-
133	388603.94	3329791.58	0.3	-

134	388512.27	3329762.44	0.3	-
135	388434.74	3329735.66	0.3	-
136	388444.80	3329706.81	0.3	-
137	388447.78	3329698.27	0.3	-
138	388453.63	3329700.32	0.3	-
139	388628.14	3329573.88	0.3	-
140	388615.96	3329557.66	0.3	-
141	388487.31	3329560.58	0.3	-
142	388485.85	3329497.72	0.3	-
143	388525.18	3329387.14	0.3	-
144	388560.77	3329287.15	0.3	-
145	388456.51	3329196.32	0.3	-
146	388456.58	3329196.14	0.3	-
147	388547.50	3329070.43	0.3	-
148	388562.81	3329051.57	0.3	-
149	388580.30	3329040.76	0.3	-
150	388693.11	3328971.05	0.3	-
151	388742.22	3329058.12	0.3	-
152	388748.04	3329068.43	0.3	-
153	388749.14	3329070.38	0.3	-
154	388841.63	3329018.22	0.3	-
155	388837.50	3329071.98	0.3	-
156	388843.30	3329096.56	0.3	-
157	388843.31	3329096.56	0.3	-
158	388721.26	3329230.51	0.3	-
1	388700.05	3329253.77	0.3	-
159	388589.43	3329315.62	0.3	-
160	388618.79	3329344.80	0.3	-
1	388700.05	3329253.77	0.3	-

161	388669.58	3329226.02	0.3	-
159	388589.43	3329315.62	0.3	-
3. Сведения о характерных точках части (частей) границы объекта				
Обозначение характерных точек части границы	Координаты, м		Метод определения координат и средняя квадратическая погрешность положения характерной точки (Mt), м	Описание обозначения точки
	X	Y		
1	2	3	4	5

ОПИСАНИЕ МЕСТОПОЛОЖЕНИЯ ГРАНИЦ <u>ЖЗ-104 – ЗОНЫ ЗАСТРОЙКИ МНОГОЭТАЖНЫМИ ЖИЛЫМИ ДОМАМИ (9 ЭТ. И БОЛЕЕ)</u> (наименование объекта)						
Сведения о местоположении измененных (уточненных) границ объекта						
1. Система координат <u>МСК-38, зона 3</u>						
2. Сведения о характерных точках границ объекта						
Обозначение характерных точек границ	Существующие координаты, м		Измененные (уточненные) координаты, м		Метод определения координат и средняя квадратическая погрешность положения характерной точки (Mt), м	Описание обозначения точки
	X	Y	X	Y		
1	2	3	4	5	6	7
1			388700.05	3329253.77		
2			388728.49	3329284.20		
3			388730.16	3329285.99		
4			388677.13	3329320.42		
5			388763.11	3329446.86		
6			388769.42	3329456.14		
7			388783.77	3329468.89		
8			388799.79	3329456.82		
9			388805.27	3329452.80		
10			388888.00	3329392.10		
11			388895.01	3329401.24		
12			388904.95	3329414.30		
13			388905.57	3329415.12		
14			388917.00	3329407.05		
15			388924.60	3329401.68		
16			388925.02	3329402.23		
17			388928.59	3329406.96		
18			388930.10	3329405.82		
19			388933.36	3329403.39		
20			388949.83	3329428.63		
21			388975.91	3329470.43		
22			388995.83	3329501.07		
23			389080.36	3329458.91		
24			389092.41	3329452.90		
25			389103.18	3329447.78		
26			389099.44	3329441.57		
27			389104.31	3329438.52		
28			389129.29	3329422.90		
29			389252.41	3329345.84		

30		389301.40	3329328.52
31		389334.27	3329372.37
32		389359.88	3329406.52
33		389411.50	3329369.06
34		389410.62	3329367.85
35		389423.69	3329357.79
36		389439.08	3329354.86
37		389442.45	3329352.16
38		389447.12	3329347.19
39		389466.36	3329330.61
40		389546.03	3329261.98
41		389582.94	3329295.63
42		389587.80	3329324.81
43		389589.83	3329337.75
44		389601.61	3329336.10
45		389620.63	3329332.70
46		389620.99	3329332.96
47		389629.81	3329332.10
48		389649.69	3329328.88
49		389654.58	3329359.23
50		389644.74	3329360.58
51		389638.44	3329361.74
52		389634.77	3329362.43
53		389635.09	3329363.99
54		389638.07	3329378.05
55		389640.55	3329389.65
56		389641.19	3329389.53
57		389641.82	3329392.51
58		389641.88	3329393.43
59		389622.71	3329396.21
60		389613.25	3329397.23
61		389600.17	3329399.43
62		389612.99	3329464.95
63		389616.73	3329485.76
64		389594.66	3329506.66
65		389523.86	3329433.29
66		389518.13	3329427.35
67		389504.95	3329440.13
68		389509.50	3329445.49
69		389509.51	3329445.50
70		389535.64	3329475.82
71		389554.71	3329497.94
72		389583.35	3329527.53
73		389525.23	3329579.40
74		389522.40	3329579.18
75		389514.70	3329586.26
76		389483.14	3329552.19
77		389479.57	3329555.12
78		389442.88	3329515.61
79		389332.69	3329612.20
80		389296.27	3329646.70
81		389289.25	3329653.20
82		389411.33	3329772.45



83		389579.76	3329936.98
84		389608.90	3329965.44
85		389624.19	3329979.37
86		389620.98	3329981.98
87		389645.88	3330013.47
88		389628.99	3330029.43
89		389667.26	3330073.27
90		389662.86	3330077.54
91		389655.10	3330085.06
92		389651.82	3330081.16
93		389630.75	3330101.36
94		389634.96	3330106.98
95		389634.34	3330107.40
96		389634.39	3330107.47
97		389627.13	3330112.33
98		389626.82	3330112.54
99		389625.06	3330113.72
100		389623.66	3330111.62
101		389619.94	3330114.12
102		389621.34	3330116.21
103		389620.82	3330116.55
104		389614.55	3330120.75
105		389549.93	3330164.01
106		389548.45	3330160.71
107		389544.19	3330151.39
108		389543.79	3330150.53
109		389540.41	3330143.21
110		389538.83	3330139.95
111		389538.84	3330139.94
112		389533.53	3330128.09
113		389530.76	3330130.99
114		389454.81	3330193.92
115		389415.94	3330144.95
116		389383.06	3330099.91
117		389359.24	3330067.67
118		389350.46	3330056.01
119		389333.89	3330033.98
120		389300.28	3330000.65
121		389238.29	3329939.17
122		389237.70	3329938.57
123		389227.21	3329927.85
124		389179.10	3329962.82
125		389096.51	3330022.87
126		389016.17	3330054.69
127		388960.86	3329993.34
128		388930.75	3329963.52
129		388926.53	3329959.33
130		388892.18	3329925.32
131		388805.32	3329870.81
132		388710.76	3329828.87
133		388603.94	3329791.58
134		388512.27	3329762.44
135		388434.74	3329735.66

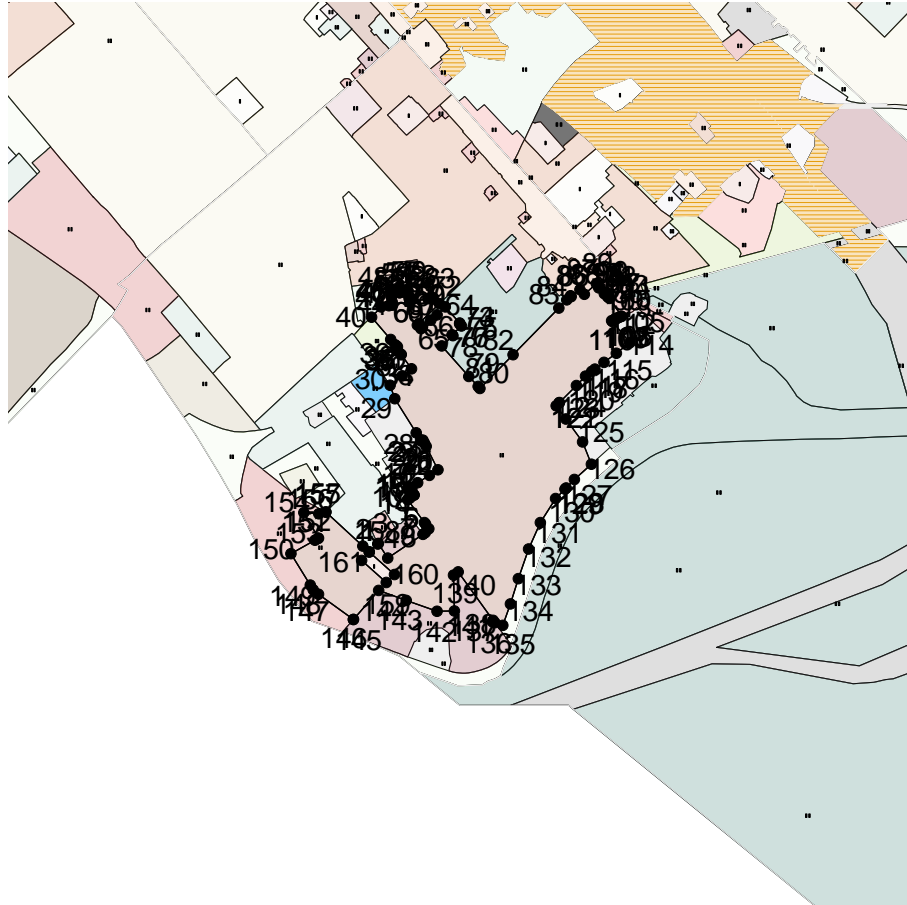
136			388444.80	3329706.81		
137			388447.78	3329698.27		
138			388453.63	3329700.32		
139			388628.14	3329573.88		
140			388615.96	3329557.66		
141			388487.31	3329560.58		
142			388485.85	3329497.72		
143			388525.18	3329387.14		
144			388560.77	3329287.15		
145			388456.51	3329196.32		
146			388456.58	3329196.14		
147			388547.50	3329070.43		
148			388562.81	3329051.57		
149			388580.30	3329040.76		
150			388693.11	3328971.05		
151			388742.22	3329058.12		
152			388748.04	3329068.43		
153			388749.14	3329070.38		
154			388841.63	3329018.22		
155			388837.50	3329071.98		
156			388843.30	3329096.56		
157			388843.31	3329096.56		
158			388721.26	3329230.51		
1			388700.05	3329253.77		
159			388589.43	3329315.62		
160			388618.79	3329344.80		
1			388700.05	3329253.77		
161			388669.58	3329226.02		
159			388589.43	3329315.62		

## 3. Сведения о характерных точках части (частей) границы объекта

Обозначение характерных точек части границ	Существующие координаты, м		Измененные (уточненные) координаты, м		Метод определения координат и средняя квадратическая погрешность положения характерной точки (Mt), м	Описание обозначения точки
	X	Y	X	Y		
1	2	3	4	5	6	7

ОПИСАНИЕ МЕСТОПОЛОЖЕНИЯ ГРАНИЦ  
ЖЗ-104 – ЗОНЫ ЗАСТРОЙКИ МНОГОЭТАЖНЫМИ ЖИЛЫМИ ДОМАМИ (9 ЭТ. И БОЛЕЕ)  
(наименование объекта)

План границ объекта

Масштаб 1: 25000

Используемые условные знаки и обозначения:

Подпись \_\_\_\_\_ Дата " \_\_ " \_\_\_\_\_ г.

Место для оттиска печати (при наличии) лица, составившего описание местоположения границ объекта

ОПИСАНИЕ МЕСТОПОЛОЖЕНИЯ ГРАНИЦ ЖЗ-104 – ЗОНЫ ЗАСТРОЙКИ МНОГОЭТАЖНЫМИ ЖИЛЫМИ ДОМАМИ (9 ЭТ. И БОЛЕЕ) (наименование объекта местоположение границ, которого описано (далее - объект)		
Сведения об объекте		
N п/п	Характеристики объекта	Описание характеристик
1	2	3
1	Местоположение объекта	Российская Федерация, Иркутская область, город Иркутск
2	Площадь объекта +/- величина погрешности определения площади (P +/- Дельта P)	646504+/- 0
3	Иные характеристики объекта	ПЭ Л-04-25

ОПИСАНИЕ МЕСТОПОЛОЖЕНИЯ ГРАНИЦ <u>ЖЗ-104 – ЗОНЫ ЗАСТРОЙКИ МНОГОЭТАЖНЫМИ ЖИЛЫМИ ДОМАМИ (9 ЭТ. И БОЛЕЕ)</u> (наименование объекта)				
Сведения о местоположении границ объекта				
1. Система координат <u>МСК-38, зона 3</u>				
2. Сведения о характерных точках границ объекта				
Обозначение характерных точек границ	Координаты, м		Метод определения координат и средняя квадратическая погрешность положения характерной точки (Mt), м	Описание обозначения точки
	X	Y		
1	2	3	4	5
1	388700.05	3329253.77	0.3	-
2	388728.49	3329284.20	0.3	-
3	388730.16	3329285.99	0.3	-
4	388677.13	3329320.42	0.3	-
5	388763.11	3329446.86	0.3	-
6	388769.42	3329456.14	0.3	-
7	388783.77	3329468.89	0.3	-
8	388799.79	3329456.82	0.3	-
9	388805.27	3329452.80	0.3	-
10	388888.00	3329392.10	0.3	-
11	388895.01	3329401.24	0.3	-
12	388904.95	3329414.30	0.3	-
13	388905.57	3329415.12	0.3	-
14	388917.00	3329407.05	0.3	-
15	388924.60	3329401.68	0.3	-
16	388925.02	3329402.23	0.3	-
17	388928.59	3329406.96	0.3	-

18	388930.10	3329405.82	0.3	-
19	388933.36	3329403.39	0.3	-
20	388949.83	3329428.63	0.3	-
21	388975.91	3329470.43	0.3	-
22	388995.83	3329501.07	0.3	-
23	389080.36	3329458.91	0.3	-
24	389092.41	3329452.90	0.3	-
25	389103.18	3329447.78	0.3	-
26	389099.44	3329441.57	0.3	-
27	389104.31	3329438.52	0.3	-
28	389129.29	3329422.90	0.3	-
29	389252.41	3329345.84	0.3	-
30	389301.40	3329328.52	0.3	-
31	389334.27	3329372.37	0.3	-
32	389359.88	3329406.52	0.3	-
33	389411.50	3329369.06	0.3	-
34	389410.62	3329367.85	0.3	-
35	389423.69	3329357.79	0.3	-
36	389439.08	3329354.86	0.3	-
37	389442.45	3329352.16	0.3	-
38	389447.12	3329347.19	0.3	-
39	389466.36	3329330.61	0.3	-
40	389546.03	3329261.98	0.3	-
41	389582.94	3329295.63	0.3	-
42	389587.80	3329324.81	0.3	-
43	389589.83	3329337.75	0.3	-
44	389601.61	3329336.10	0.3	-
45	389620.63	3329332.70	0.3	-
46	389620.99	3329332.96	0.3	-

47	389629.81	3329332.10	0.3	-
48	389649.69	3329328.88	0.3	-
49	389654.58	3329359.23	0.3	-
50	389644.74	3329360.58	0.3	-
51	389638.44	3329361.74	0.3	-
52	389634.77	3329362.43	0.3	-
53	389635.09	3329363.99	0.3	-
54	389638.07	3329378.05	0.3	-
55	389640.55	3329389.65	0.3	-
56	389641.19	3329389.53	0.3	-
57	389641.82	3329392.51	0.3	-
58	389641.88	3329393.43	0.3	-
59	389622.71	3329396.21	0.3	-
60	389613.25	3329397.23	0.3	-
61	389600.17	3329399.43	0.3	-
62	389612.99	3329464.95	0.3	-
63	389616.73	3329485.76	0.3	-
64	389594.66	3329506.66	0.3	-
65	389523.86	3329433.29	0.3	-
66	389518.13	3329427.35	0.3	-
67	389504.95	3329440.13	0.3	-
68	389509.50	3329445.49	0.3	-
69	389509.51	3329445.50	0.3	-
70	389535.64	3329475.82	0.3	-
71	389554.71	3329497.94	0.3	-
72	389583.35	3329527.53	0.3	-
73	389525.23	3329579.40	0.3	-
74	389522.40	3329579.18	0.3	-
75	389514.70	3329586.26	0.3	-

76	389483.14	3329552.19	0.3	-
77	389479.57	3329555.12	0.3	-
78	389442.88	3329515.61	0.3	-
79	389332.69	3329612.20	0.3	-
80	389296.27	3329646.70	0.3	-
81	389289.25	3329653.20	0.3	-
82	389411.33	3329772.45	0.3	-
83	389579.76	3329936.98	0.3	-
84	389608.90	3329965.44	0.3	-
85	389624.19	3329979.37	0.3	-
86	389620.98	3329981.98	0.3	-
87	389645.88	3330013.47	0.3	-
88	389628.99	3330029.43	0.3	-
89	389667.26	3330073.27	0.3	-
90	389662.86	3330077.54	0.3	-
91	389655.10	3330085.06	0.3	-
92	389651.82	3330081.16	0.3	-
93	389630.75	3330101.36	0.3	-
94	389634.96	3330106.98	0.3	-
95	389634.34	3330107.40	0.3	-
96	389634.39	3330107.47	0.3	-
97	389627.13	3330112.33	0.3	-
98	389626.82	3330112.54	0.3	-
99	389625.06	3330113.72	0.3	-
100	389623.66	3330111.62	0.3	-
101	389619.94	3330114.12	0.3	-
102	389621.34	3330116.21	0.3	-
103	389620.82	3330116.55	0.3	-
104	389614.55	3330120.75	0.3	-



105	389549.93	3330164.01	0.3	-
106	389548.45	3330160.71	0.3	-
107	389544.19	3330151.39	0.3	-
108	389543.79	3330150.53	0.3	-
109	389540.41	3330143.21	0.3	-
110	389538.83	3330139.95	0.3	-
111	389538.84	3330139.94	0.3	-
112	389533.53	3330128.09	0.3	-
113	389530.76	3330130.99	0.3	-
114	389454.81	3330193.92	0.3	-
115	389415.94	3330144.95	0.3	-
116	389383.06	3330099.91	0.3	-
117	389359.24	3330067.67	0.3	-
118	389350.46	3330056.01	0.3	-
119	389333.89	3330033.98	0.3	-
120	389300.28	3330000.65	0.3	-
121	389238.29	3329939.17	0.3	-
122	389237.70	3329938.57	0.3	-
123	389227.21	3329927.85	0.3	-
124	389179.10	3329962.82	0.3	-
125	389096.51	3330022.87	0.3	-
126	389016.17	3330054.69	0.3	-
127	388960.86	3329993.34	0.3	-
128	388930.75	3329963.52	0.3	-
129	388926.53	3329959.33	0.3	-
130	388892.18	3329925.32	0.3	-
131	388805.32	3329870.81	0.3	-
132	388710.76	3329828.87	0.3	-
133	388603.94	3329791.58	0.3	-

134	388512.27	3329762.44	0.3	-
135	388434.74	3329735.66	0.3	-
136	388444.80	3329706.81	0.3	-
137	388447.78	3329698.27	0.3	-
138	388453.63	3329700.32	0.3	-
139	388628.14	3329573.88	0.3	-
140	388615.96	3329557.66	0.3	-
141	388487.31	3329560.58	0.3	-
142	388485.85	3329497.72	0.3	-
143	388525.18	3329387.14	0.3	-
144	388560.77	3329287.15	0.3	-
145	388456.51	3329196.32	0.3	-
146	388456.58	3329196.14	0.3	-
147	388547.50	3329070.43	0.3	-
148	388562.81	3329051.57	0.3	-
149	388580.30	3329040.76	0.3	-
150	388693.11	3328971.05	0.3	-
151	388742.22	3329058.12	0.3	-
152	388748.04	3329068.43	0.3	-
153	388749.14	3329070.38	0.3	-
154	388841.63	3329018.22	0.3	-
155	388837.50	3329071.98	0.3	-
156	388843.30	3329096.56	0.3	-
157	388843.31	3329096.56	0.3	-
158	388721.26	3329230.51	0.3	-
1	388700.05	3329253.77	0.3	-
159	388589.43	3329315.62	0.3	-
160	388618.79	3329344.80	0.3	-
1	388700.05	3329253.77	0.3	-

161	388669.58	3329226.02	0.3	-
159	388589.43	3329315.62	0.3	-
3. Сведения о характерных точках части (частей) границы объекта				
Обозначение характерных точек части границы	Координаты, м		Метод определения координат и средняя квадратическая погрешность положения характерной точки (Mt), м	Описание обозначения точки
	X	Y		
1	2	3	4	5

ОПИСАНИЕ МЕСТОПОЛОЖЕНИЯ ГРАНИЦ ЖЗ-104 – ЗОНЫ ЗАСТРОЙКИ МНОГОЭТАЖНЫМИ ЖИЛЫМИ ДОМАМИ (9 ЭТ. И БОЛЕЕ) (наименование объекта)						
Сведения о местоположении измененных (уточненных) границ объекта						
1. Система координат <u>МСК-38, зона 3</u>						
2. Сведения о характерных точках границ объекта						
Обозначение характерных точек границ	Существующие координаты, м		Измененные (уточненные) координаты, м		Метод определения координат и средняя квадратическая погрешность положения характерной точки (Mt), м	Описание обозначения точки
	X	Y	X	Y		
1	2	3	4	5	6	7
1			388700.05	3329253.77		
2			388728.49	3329284.20		
3			388730.16	3329285.99		
4			388677.13	3329320.42		
5			388763.11	3329446.86		
6			388769.42	3329456.14		
7			388783.77	3329468.89		
8			388799.79	3329456.82		
9			388805.27	3329452.80		
10			388888.00	3329392.10		
11			388895.01	3329401.24		
12			388904.95	3329414.30		
13			388905.57	3329415.12		
14			388917.00	3329407.05		
15			388924.60	3329401.68		
16			388925.02	3329402.23		
17			388928.59	3329406.96		
18			388930.10	3329405.82		
19			388933.36	3329403.39		
20			388949.83	3329428.63		
21			388975.91	3329470.43		
22			388995.83	3329501.07		
23			389080.36	3329458.91		
24			389092.41	3329452.90		
25			389103.18	3329447.78		
26			389099.44	3329441.57		
27			389104.31	3329438.52		
28			389129.29	3329422.90		
29			389252.41	3329345.84		

30		389301.40	3329328.52
31		389334.27	3329372.37
32		389359.88	3329406.52
33		389411.50	3329369.06
34		389410.62	3329367.85
35		389423.69	3329357.79
36		389439.08	3329354.86
37		389442.45	3329352.16
38		389447.12	3329347.19
39		389466.36	3329330.61
40		389546.03	3329261.98
41		389582.94	3329295.63
42		389587.80	3329324.81
43		389589.83	3329337.75
44		389601.61	3329336.10
45		389620.63	3329332.70
46		389620.99	3329332.96
47		389629.81	3329332.10
48		389649.69	3329328.88
49		389654.58	3329359.23
50		389644.74	3329360.58
51		389638.44	3329361.74
52		389634.77	3329362.43
53		389635.09	3329363.99
54		389638.07	3329378.05
55		389640.55	3329389.65
56		389641.19	3329389.53
57		389641.82	3329392.51
58		389641.88	3329393.43
59		389622.71	3329396.21
60		389613.25	3329397.23
61		389600.17	3329399.43
62		389612.99	3329464.95
63		389616.73	3329485.76
64		389594.66	3329506.66
65		389523.86	3329433.29
66		389518.13	3329427.35
67		389504.95	3329440.13
68		389509.50	3329445.49
69		389509.51	3329445.50
70		389535.64	3329475.82
71		389554.71	3329497.94
72		389583.35	3329527.53
73		389525.23	3329579.40
74		389522.40	3329579.18
75		389514.70	3329586.26
76		389483.14	3329552.19
77		389479.57	3329555.12
78		389442.88	3329515.61
79		389332.69	3329612.20
80		389296.27	3329646.70
81		389289.25	3329653.20
82		389411.33	3329772.45

83		389579.76	3329936.98
84		389608.90	3329965.44
85		389624.19	3329979.37
86		389620.98	3329981.98
87		389645.88	3330013.47
88		389628.99	3330029.43
89		389667.26	3330073.27
90		389662.86	3330077.54
91		389655.10	3330085.06
92		389651.82	3330081.16
93		389630.75	3330101.36
94		389634.96	3330106.98
95		389634.34	3330107.40
96		389634.39	3330107.47
97		389627.13	3330112.33
98		389626.82	3330112.54
99		389625.06	3330113.72
100		389623.66	3330111.62
101		389619.94	3330114.12
102		389621.34	3330116.21
103		389620.82	3330116.55
104		389614.55	3330120.75
105		389549.93	3330164.01
106		389548.45	3330160.71
107		389544.19	3330151.39
108		389543.79	3330150.53
109		389540.41	3330143.21
110		389538.83	3330139.95
111		389538.84	3330139.94
112		389533.53	3330128.09
113		389530.76	3330130.99
114		389454.81	3330193.92
115		389415.94	3330144.95
116		389383.06	3330099.91
117		389359.24	3330067.67
118		389350.46	3330056.01
119		389333.89	3330033.98
120		389300.28	3330000.65
121		389238.29	3329939.17
122		389237.70	3329938.57
123		389227.21	3329927.85
124		389179.10	3329962.82
125		389096.51	3330022.87
126		389016.17	3330054.69
127		388960.86	3329993.34
128		388930.75	3329963.52
129		388926.53	3329959.33
130		388892.18	3329925.32
131		388805.32	3329870.81
132		388710.76	3329828.87
133		388603.94	3329791.58
134		388512.27	3329762.44
135		388434.74	3329735.66

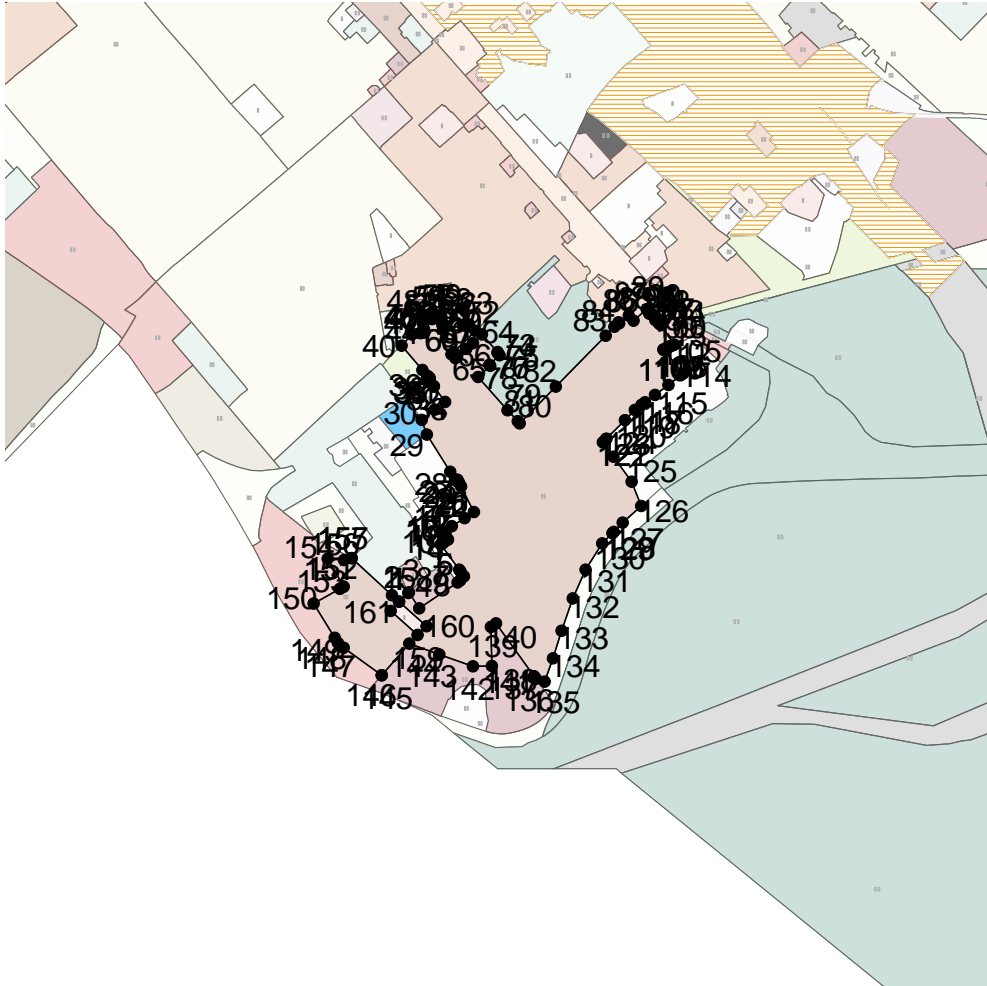
136			388444.80	3329706.81		
137			388447.78	3329698.27		
138			388453.63	3329700.32		
139			388628.14	3329573.88		
140			388615.96	3329557.66		
141			388487.31	3329560.58		
142			388485.85	3329497.72		
143			388525.18	3329387.14		
144			388560.77	3329287.15		
145			388456.51	3329196.32		
146			388456.58	3329196.14		
147			388547.50	3329070.43		
148			388562.81	3329051.57		
149			388580.30	3329040.76		
150			388693.11	3328971.05		
151			388742.22	3329058.12		
152			388748.04	3329068.43		
153			388749.14	3329070.38		
154			388841.63	3329018.22		
155			388837.50	3329071.98		
156			388843.30	3329096.56		
157			388843.31	3329096.56		
158			388721.26	3329230.51		
1			388700.05	3329253.77		
159			388589.43	3329315.62		
160			388618.79	3329344.80		
1			388700.05	3329253.77		
161			388669.58	3329226.02		
159			388589.43	3329315.62		

### 3. Сведения о характерных точках части (частей) границы объекта

Обозначение характерных точек части границ	Существующие координаты, м		Измененные (уточненные) координаты, м		Метод определения координат и средняя квадратическая погрешность положения характерной точки (Mt), м	Описание обозначения точки
	X	Y	X	Y		
1	2	3	4	5	6	7

ОПИСАНИЕ МЕСТОПОЛОЖЕНИЯ ГРАНИЦ  
ЖЗ-104 – ЗОНЫ ЗАСТРОЙКИ МНОГОЭТАЖНЫМИ ЖИЛЫМИ ДОМАМИ (9 ЭТ. И БОЛЕЕ)  
(наименование объекта)

План границ объекта

Масштаб 1: 25000

Используемые условные знаки и обозначения:

Подпись \_\_\_\_\_ Дата " \_\_ " \_\_\_\_\_ г.

Место для оттиска печати (при наличии) лица, составившего описание местоположения границ объекта



ОПИСАНИЕ МЕСТОПОЛОЖЕНИЯ ГРАНИЦ <u>ЖЗ-104/И – ЗОНА ЗАСТРОЙКИ МНОГОЭТАЖНЫМИ ЖИЛЫМИ ДОМАМИ (9 ЭТ. И БОЛЕЕ)/И</u> (наименование объекта местоположение границ, которого описано (далее - объект)		
Сведения об объекте		
N п/п	Характеристики объекта	Описание характеристик
1	2	3
1	Местоположение объекта	Российская Федерация, Иркутская область, город Иркутск
2	Площадь объекта +/- величина погрешности определения площади (P +/- Дельта P)	14414+/- 0
3	Иные характеристики объекта	ПЭ Л-04-25

ОПИСАНИЕ МЕСТОПОЛОЖЕНИЯ ГРАНИЦ <u>ЖЗ-104/И – ЗОНА ЗАСТРОЙКИ МНОГОЭТАЖНЫМИ ЖИЛЫМИ ДОМАМИ (9 ЭТ. И БОЛЕЕ)/И</u> (наименование объекта)				
Сведения о местоположении границ объекта				
1. Система координат <u>МСК-38, зона 3</u>				
2. Сведения о характерных точках границ объекта				
Обозначение характерных точек границ	Координаты, м		Метод определения координат и средняя квадратическая погрешность положения характерной точки (Mt), м	Описание обозначения точки
	X	Y		
1	2	3	4	5
1	389301.40	3329328.52	0.3	-
2	389252.41	3329345.84	0.3	-
3	389237.94	3329325.74	0.3	-
4	389216.28	3329295.65	0.3	-
5	389215.07	3329293.96	0.3	-
6	389203.38	3329277.73	0.3	-
7	389239.40	3329247.27	0.3	-
8	389300.43	3329195.68	0.3	-
9	389313.69	3329187.04	0.3	-
10	389374.79	3329275.57	0.3	-
11	389367.79	3329282.89	0.3	-
1	389301.40	3329328.52	0.3	-
3. Сведения о характерных точках части (частей) границы объекта				
Обозначение характерных точек части границы	Координаты, м		Метод определения координат и средняя квадратическая погрешность положения характерной точки (Mt), м	Описание обозначения точки
	X	Y		

1	2	3	4	5

ОПИСАНИЕ МЕСТОПОЛОЖЕНИЯ ГРАНИЦ <u>ЖЗ-104/И – ЗОНА ЗАСТРОЙКИ МНОГОЭТАЖНЫМИ ЖИЛЫМИ ДОМАМИ (9 ЭТ. И БОЛЕЕ)/И</u> (наименование объекта)						
Сведения о местоположении измененных (уточненных) границ объекта						
1. Система координат __						
2. Сведения о характерных точках границ объекта						
Обозначение характерных точек границ	Существующие координаты, м		Измененные (уточненные) координаты, м		Метод определения координат и средняя квадратическая погрешность положения характерной точки (Mt), м	Описание обозначения точки
	X	Y	X	Y		
1	2	3	4	5	6	7
1			389301.40	3329328.52		
2			389252.41	3329345.84		
3			389237.94	3329325.74		
4			389216.28	3329295.65		
5			389215.07	3329293.96		
6			389203.38	3329277.73		
7			389239.40	3329247.27		
8			389300.43	3329195.68		
9			389313.69	3329187.04		
10			389374.79	3329275.57		
11			389367.79	3329282.89		
1			389301.40	3329328.52		
3. Сведения о характерных точках части (частей) границы объекта						
Обозначение характерных точек части границ	Существующие координаты, м		Измененные (уточненные) координаты, м		Метод определения координат и средняя квадратическая погрешность положения характерной точки (Mt), м	Описание обозначения точки
	X	Y	X	Y		
1	2	3	4	5	6	7



ОПИСАНИЕ МЕСТОПОЛОЖЕНИЯ ГРАНИЦ  
ЖЗ-104/И – ЗОНА ЗАСТРОЙКИ МНОГОЭТАЖНЫМИ ЖИЛЫМИ ДОМАМИ (9 ЭТ. И БОЛЕЕ)/И  
(наименование объекта)

План границ объекта

Масштаб 1: 2000

Используемые условные знаки и обозначения:

Подпись \_\_\_\_\_ Дата " \_\_ " \_\_\_\_\_ г.

Место для оттиска печати (при наличии) лица, составившего описание местоположения границ объекта

<u>ОДЗ-201 – ЗОНЫ ДЕЛОВОГО, ОБЩЕСТВЕННОГО И КОММЕРЧЕСКОГО НАЗНАЧЕНИЯ</u> (наименование объекта местоположение границ, которого описано (далее - объект) _____		
Сведения об объекте		
№ п/п	Характеристики объекта	Описание характеристик
1	2	3
1	Местоположение объекта	Российская Федерация, Иркутская область, город Иркутск
2	Площадь объекта +/- величина погрешности определения площади (Р +/- Дельта Р)	90958+/- 0
3	Иные характеристики объекта	ПЭ Л-04-25

ОПИСАНИЕ МЕСТОПОЛОЖЕНИЯ ГРАНИЦ <u>ОДЗ-201 – ЗОНЫ ДЕЛОВОГО, ОБЩЕСТВЕННОГО И КОММЕРЧЕСКОГО НАЗНАЧЕНИЯ</u> (наименование объекта)				
Сведения о местоположении границ объекта				
1. Система координат <u>МСК-38, зона 3</u>				
2. Сведения о характерных точках границ объекта				
Обозначение характерных точек границ	Координаты, м		Метод определения координат и средняя квадратическая погрешность положения характерной точки (Mt), м	Описание обозначения точки
	X	Y		
1	2	3	4	5
1	388742.22	3329058.12	0.3	-
2	388693.11	3328971.05	0.3	-
3	388580.30	3329040.76	0.3	-
4	388562.81	3329051.57	0.3	-
5	388547.50	3329070.43	0.3	-
6	388456.58	3329196.14	0.3	-
7	388430.14	3329173.11	0.3	-
8	388423.90	3329168.51	0.3	-
9	388416.20	3329162.86	0.3	-
10	388410.81	3329158.90	0.3	-
11	388449.88	3329047.61	0.3	-
12	388597.58	3328927.10	0.3	-
13	388750.23	3328836.38	0.3	-
14	388859.66	3328783.27	0.3	-
15	388883.45	3328769.67	0.3	-
16	388883.45	3328769.69	0.3	-
17	388884.13	3328769.30	0.3	-



18	388889.52	3328779.10	0.3	-
19	388895.52	3328789.01	0.3	-
20	388900.42	3328797.10	0.3	-
21	388911.05	3328790.20	0.3	-
22	388911.06	3328790.20	0.3	-
23	388926.96	3328790.48	0.3	-
24	388939.51	3328791.35	0.3	-
25	388952.00	3328792.84	0.3	-
26	388964.39	3328794.98	0.3	-
27	388976.66	3328797.73	0.3	-
28	388988.79	3328801.10	0.3	-
29	389041.76	3328813.27	0.3	-
30	389047.13	3328814.50	0.3	-
31	389048.40	3328814.85	0.3	-
32	389035.32	3328822.72	0.3	-
33	388998.36	3328869.30	0.3	-
34	388997.85	3328868.88	0.3	-
35	388918.80	3328969.00	0.3	-
36	388891.69	3328987.21	0.3	-
37	388896.38	3328997.41	0.3	-
38	388843.30	3329096.55	0.3	-
39	388837.50	3329071.98	0.3	-
40	388841.63	3329018.22	0.3	-
41	388749.14	3329070.38	0.3	-
42	388748.04	3329068.43	0.3	-
1	388742.22	3329058.12	0.3	-
3. Сведения о характерных точках части (частей) границы объекта				
Обозначение характерных точек части границы	Координаты, м		Метод определения координат и средняя квадратическая погрешность	Описание обозначения точки
	X	Y		

			положения характерной точки (Mt), м	
1	2	3	4	5

ОПИСАНИЕ МЕСТОПОЛОЖЕНИЯ ГРАНИЦ <u>ОДЗ-201 – ЗОНЫ ДЕЛОВОГО, ОБЩЕСТВЕННОГО И КОММЕРЧЕСКОГО НАЗНАЧЕНИЯ</u> (наименование объекта)						
Сведения о местоположении измененных (уточненных) границ объекта						
1. Система координат <u>МСК-38, зона 3</u>						
2. Сведения о характерных точках границ объекта						
Обозначение характерных точек границ	Существующие координаты, м		Измененные (уточненные) координаты, м		Метод определения координат и средняя квадратическая погрешность положения характерной точки (Mt), м	Описание обозначения точки
	X	Y	X	Y		
1	2	3	4	5	6	7
1			388742.22	3329058.12		
2			388693.11	3328971.05		
3			388580.30	3329040.76		
4			388562.81	3329051.57		
5			388547.50	3329070.43		
6			388456.58	3329196.14		
7			388430.14	3329173.11		
8			388423.90	3329168.51		
9			388416.20	3329162.86		
10			388410.81	3329158.90		
11			388449.88	3329047.61		
12			388597.58	3328927.10		
13			388750.23	3328836.38		
14			388859.66	3328783.27		
15			388883.45	3328769.67		
16			388883.45	3328769.69		
17			388884.13	3328769.30		
18			388889.52	3328779.10		
19			388895.52	3328789.01		
20			388900.42	3328797.10		
21			388911.05	3328790.20		
22			388911.06	3328790.20		
23			388926.96	3328790.48		
24			388939.51	3328791.35		
25			388952.00	3328792.84		
26			388964.39	3328794.98		
27			388976.66	3328797.73		
28			388988.79	3328801.10		
29			389041.76	3328813.27		

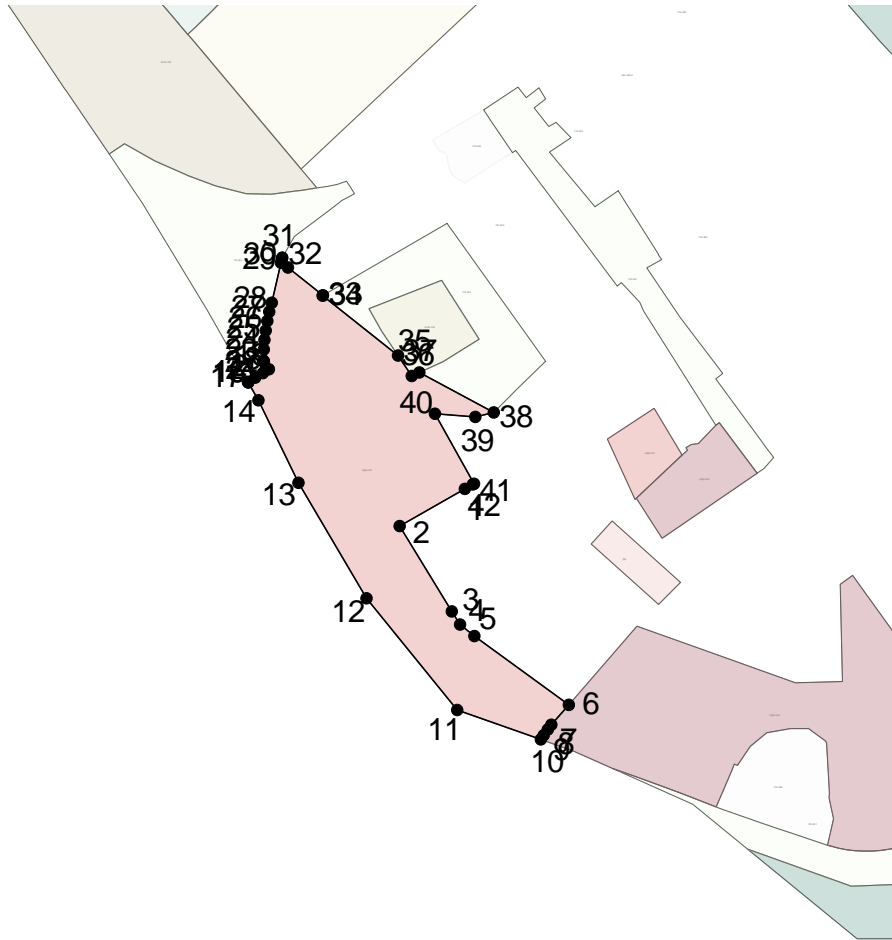
30			389047.13	3328814.50		
31			389048.40	3328814.85		
32			389035.32	3328822.72		
33			388998.36	3328869.30		
34			388997.85	3328868.88		
35			388918.80	3328969.00		
36			388891.69	3328987.21		
37			388896.38	3328997.41		
38			388843.30	3329096.55		
39			388837.50	3329071.98		
40			388841.63	3329018.22		
41			388749.14	3329070.38		
42			388748.04	3329068.43		
1			388742.22	3329058.12		

3. Сведения о характерных точках части (частей) границы объекта

Обозначение характерных точек части границ	Существующие координаты, м		Измененные (уточненные) координаты, м		Метод определения координат и средняя квадратическая погрешность положения характерной точки (Mt), м	Описание обозначения точки
	X	Y	X	Y		
1	2	3	4	5	6	7

ОПИСАНИЕ МЕСТОПОЛОЖЕНИЯ ГРАНИЦ  
ОДЗ-201 – ЗОНЫ ДЕЛОВОГО, ОБЩЕСТВЕННОГО И КОММЕРЧЕСКОГО НАЗНАЧЕНИЯ  
(наименование объекта)

План границ объекта

Масштаб 1: 10000

Используемые условные знаки и обозначения:

Подпись \_\_\_\_\_ Дата " \_\_ " \_\_\_\_\_ г.

Место для отиска печати (при наличии) лица, составившего описание местоположения границ объекта

ОПИСАНИЕ МЕСТОПОЛОЖЕНИЯ ГРАНИЦ <u>ОДЗ-202 – ЗОНЫ ОБСЛУЖИВАНИЯ ОБЪЕКТОВ, НЕОБХОДИМЫХ ДЛЯ ОСУЩЕСТВЛЕНИЯ ПРОИЗВОДСТВЕННОЙ И ПРЕДПРИНИМАТЕЛЬСКОЙ ДЕЯТЕЛЬНОСТИ</u> (наименование объекта местоположение границ, которого описано (далее - объект) _____		
Сведения об объекте		
N п/п	Характеристики объекта	Описание характеристик
1	2	3
1	Местоположение объекта	Российская Федерация, Иркутская область, город Иркутск
2	Площадь объекта +/- величина погрешности определения площади (P +/- Дельта P)	97120+/- 0
3	Иные характеристики объекта	ПЭ Л-04-25

**ОПИСАНИЕ МЕСТОПОЛОЖЕНИЯ ГРАНИЦ**  
**ОДЗ-202 – ЗОНЫ ОБСЛУЖИВАНИЯ ОБЪЕКТОВ, НЕОБХОДИМЫХ ДЛЯ ОСУЩЕСТВЛЕНИЯ**  
**ПРОИЗВОДСТВЕННОЙ И ПРЕДПРИНИМАТЕЛЬСКОЙ ДЕЯТЕЛЬНОСТИ**  
(наименование объекта)

Сведения о местоположении границ объекта

1. Система координат МСК-38, зона 3

2. Сведения о характерных точках границ объекта

Обозначение характерных точек границ	Координаты, м		Метод определения координат и средняя квадратическая погрешность положения характерной точки (Mt), м	Описание обозначения точки
	X	Y		
1	2	3	4	5
1	388628.14	3329573.88	0.3	-
2	388453.63	3329700.32	0.3	-
3	388447.78	3329698.27	0.3	-
4	388444.80	3329706.81	0.3	-
5	388412.88	3329730.28	0.3	-
5	388412.88	3329730.28	0.3	-
6	388375.55	3329757.73	0.3	-
7	388367.95	3329765.61	0.3	-
8	388362.46	3329771.29	0.3	-
9	388359.65	3329769.42	0.3	-
10	388356.35	3329767.24	0.3	-
11	388348.56	3329761.25	0.3	-
12	388341.24	3329754.70	0.3	-
13	388334.42	3329747.63	0.3	-
14	388325.28	3329739.43	0.3	-
15	388316.69	3329730.67	0.3	-
16	388308.66	3329721.37	0.3	-

17	388301.25	3329711.59	0.3	-
18	388294.46	3329701.36	0.3	-
19	388288.34	3329690.72	0.3	-
20	388282.89	3329679.72	0.3	-
21	388278.15	3329668.38	0.3	-
22	388274.15	3329656.78	0.3	-
23	388270.89	3329644.95	0.3	-
24	388267.90	3329633.99	0.3	-
25	388265.61	3329622.87	0.3	-
26	388264.04	3329611.63	0.3	-
27	388263.19	3329600.31	0.3	-
28	388263.06	3329588.95	0.3	-
29	388263.65	3329577.61	0.3	-
30	388264.97	3329566.33	0.3	-
31	388266.99	3329555.16	0.3	-
32	388269.73	3329544.14	0.3	-
33	388270.77	3329540.99	0.3	-
34	388270.91	3329540.56	0.3	-
35	388285.38	3329543.82	0.3	-
36	388305.90	3329548.46	0.3	-
37	388333.28	3329542.66	0.3	-
38	388340.47	3329542.94	0.3	-
39	388406.10	3329539.44	0.3	-
40	388406.11	3329539.44	0.3	-
41	388408.91	3329537.90	0.3	-
42	388425.47	3329514.73	0.3	-
43	388425.32	3329513.80	0.3	-
44	388425.32	3329513.77	0.3	-
45	388425.21	3329490.95	0.3	-



46	388419.57	3329459.79	0.3	-
47	388401.97	3329437.96	0.3	-
48	388393.47	3329432.08	0.3	-
49	388376.73	3329420.51	0.3	-
50	388378.09	3329416.68	0.3	-
51	388370.65	3329413.52	0.3	-
52	388362.67	3329410.11	0.3	-
53	388362.65	3329410.07	0.3	-
54	388362.61	3329410.09	0.3	-
55	388337.29	3329399.33	0.3	-
56	388321.30	3329392.53	0.3	-
57	388333.40	3329361.84	0.3	-
58	388341.33	3329340.92	0.3	-
59	388341.34	3329340.90	0.3	-
60	388346.97	3329326.01	0.3	-
61	388360.05	3329290.00	0.3	-
62	388372.27	3329254.87	0.3	-
63	388372.30	3329254.77	0.3	-
64	388395.22	3329203.31	0.3	-
65	388410.81	3329158.90	0.3	-
66	388416.20	3329162.86	0.3	-
67	388423.90	3329168.51	0.3	-
68	388430.14	3329173.11	0.3	-
69	388456.58	3329196.14	0.3	-
70	388456.51	3329196.32	0.3	-
71	388560.77	3329287.15	0.3	-
72	388525.18	3329387.14	0.3	-
73	388485.85	3329497.72	0.3	-
74	388487.31	3329560.58	0.3	-

75	388615.96	3329557.66	0.3	-
1	388628.14	3329573.88	0.3	-
3. Сведения о характерных точках части (частей) границы объекта				
Обозначение характерных точек части границы	Координаты, м		Метод определения координат и средняя квадратическая погрешность положения характерной точки (Mt), м	Описание обозначения точки
	X	Y		
1	2	3	4	5

ОПИСАНИЕ МЕСТОПОЛОЖЕНИЯ ГРАНИЦ <u>ОДЗ-202 – ЗОНЫ ОБСЛУЖИВАНИЯ ОБЪЕКТОВ, НЕОБХОДИМЫХ ДЛЯ ОСУЩЕСТВЛЕНИЯ ПРОИЗВОДСТВЕННОЙ И ПРЕДПРИНИМАТЕЛЬСКОЙ ДЕЯТЕЛЬНОСТИ</u> (наименование объекта)						
Сведения о местоположении измененных (уточненных) границ объекта						
1. Система координат <u>МСК-38, зона 3</u>						
2. Сведения о характерных точках границ объекта						
Обозначение характерных точек границ	Существующие координаты, м		Измененные (уточненные) координаты, м		Метод определения координат и средняя квадратическая погрешность положения характерной точки (Mt), м	Описание обозначения точки
	X	Y	X	Y		
1	2	3	4	5	6	7
1			388628.14	3329573.88		
2			388453.63	3329700.32		
3			388447.78	3329698.27		
4			388444.80	3329706.81		
5			388412.88	3329730.28		
5			388412.88	3329730.28		
6			388375.55	3329757.73		
7			388367.95	3329765.61		
8			388362.46	3329771.29		
9			388359.65	3329769.42		
10			388356.35	3329767.24		
11			388348.56	3329761.25		
12			388341.24	3329754.70		
13			388334.42	3329747.63		
14			388325.28	3329739.43		
15			388316.69	3329730.67		
16			388308.66	3329721.37		
17			388301.25	3329711.59		
18			388294.46	3329701.36		
19			388288.34	3329690.72		
20			388282.89	3329679.72		
21			388278.15	3329668.38		
22			388274.15	3329656.78		
23			388270.89	3329644.95		
24			388267.90	3329633.99		
25			388265.61	3329622.87		
26			388264.04	3329611.63		
27			388263.19	3329600.31		

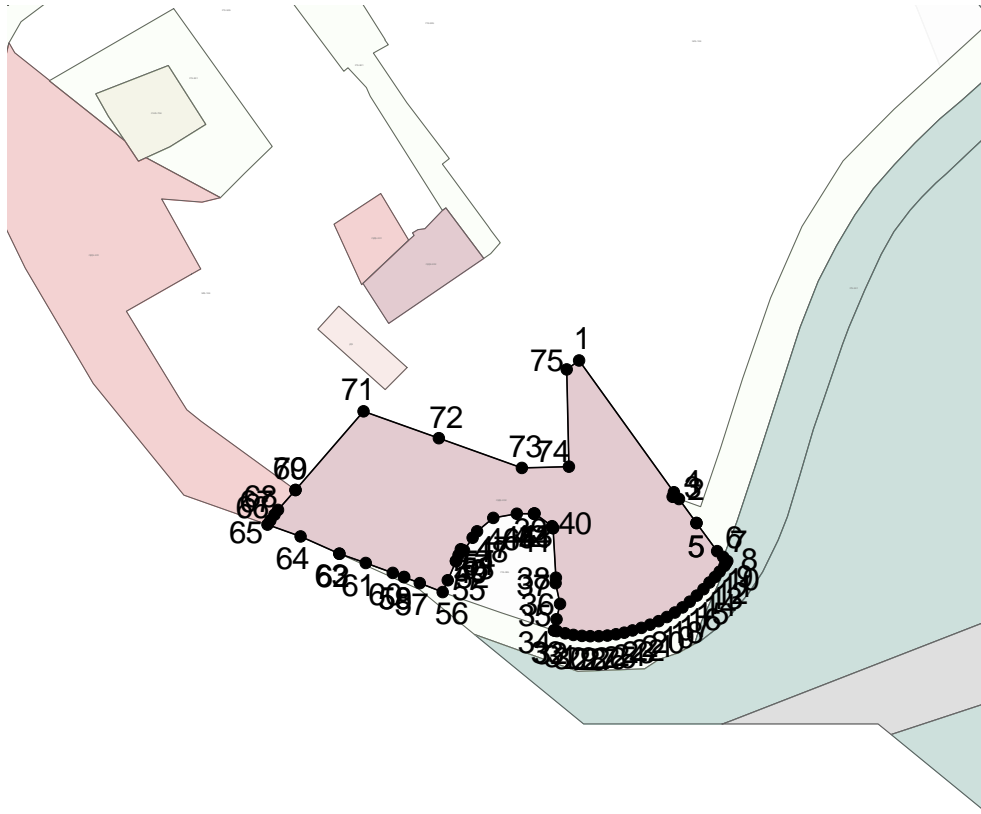
28		388263.06	3329588.95	
29		388263.65	3329577.61	
30		388264.97	3329566.33	
31		388266.99	3329555.16	
32		388269.73	3329544.14	
33		388270.77	3329540.99	
34		388270.91	3329540.56	
35		388285.38	3329543.82	
36		388305.90	3329548.46	
37		388333.28	3329542.66	
38		388340.47	3329542.94	
39		388406.10	3329539.44	
40		388406.11	3329539.44	
41		388408.91	3329537.90	
42		388425.47	3329514.73	
43		388425.32	3329513.80	
44		388425.32	3329513.77	
45		388425.21	3329490.95	
46		388419.57	3329459.79	
47		388401.97	3329437.96	
48		388393.47	3329432.08	
49		388376.73	3329420.51	
50		388378.09	3329416.68	
51		388370.65	3329413.52	
52		388362.67	3329410.11	
53		388362.65	3329410.07	
54		388362.61	3329410.09	
55		388337.29	3329399.33	
56		388321.30	3329392.53	
57		388333.40	3329361.84	
58		388341.33	3329340.92	
59		388341.34	3329340.90	
60		388346.97	3329326.01	
61		388360.05	3329290.00	
62		388372.27	3329254.87	
63		388372.30	3329254.77	
64		388395.22	3329203.31	
65		388410.81	3329158.90	
66		388416.20	3329162.86	
67		388423.90	3329168.51	
68		388430.14	3329173.11	
69		388456.58	3329196.14	
70		388456.51	3329196.32	
71		388560.77	3329287.15	
72		388525.18	3329387.14	
73		388485.85	3329497.72	
74		388487.31	3329560.58	
75		388615.96	3329557.66	
1		388628.14	3329573.88	

3. Сведения о характерных точках части (частей) границы объекта

Обозначение характерных точек части границ	Существующие координаты, м		Измененные (уточненные) координаты, м		Метод определения координат и средняя квадратическая погрешность положения характерной точки (Mt), м	Описание обозначения точки
	X	Y	X	Y		
1	2	3	4	5	6	7

ОПИСАНИЕ МЕСТОПОЛОЖЕНИЯ ГРАНИЦ  
ОДЗ-202 – ЗОНЫ ОБСЛУЖИВАНИЯ ОБЪЕКТОВ, НЕОБХОДИМЫХ ДЛЯ ОСУЩЕСТВЛЕНИЯ  
ПРОИЗВОДСТВЕННОЙ И ПРЕДПРИНИМАТЕЛЬСКОЙ ДЕЯТЕЛЬНОСТИ  
(наименование объекта)

План границ объекта

Масштаб 1: 10000

Используемые условные знаки и обозначения:

Подпись \_\_\_\_\_ Дата " \_\_ " \_\_\_\_\_ г.

Место для оттиска печати (при наличии) лица, составившего описание местоположения границ объекта

ОПИСАНИЕ МЕСТОПОЛОЖЕНИЯ ГРАНИЦ <u>ПЗ-303 – ЗОНЫ РАЗМЕЩЕНИЯ КОММУНАЛЬНЫХ И СКЛАДСКИХ ОБЪЕКТОВ</u> (наименование объекта местоположение границ, которого описано (далее - объект)		
Сведения об объекте		
N п/п	Характеристики объекта	Описание характеристик
1	2	3
1	Местоположение объекта	Российская Федерация, Иркутская область, город Иркутск
2	Площадь объекта +/- величина погрешности определения площади (P +/- Дельта P)	12220+/- 0
3	Иные характеристики объекта	ПЭ Л-04-25

ОПИСАНИЕ МЕСТОПОЛОЖЕНИЯ ГРАНИЦ <u>ПЗ-303 – ЗОНЫ РАЗМЕЩЕНИЯ КОММУНАЛЬНЫХ И СКЛАДСКИХ ОБЪЕКТОВ</u> (наименование объекта)				
Сведения о местоположении границ объекта				
1. Система координат <u>МСК-38, зона 3</u>				
2. Сведения о характерных точках границ объекта				
Обозначение характерных точек границ	Координаты, м		Метод определения координат и средняя квадратическая погрешность положения характерной точки (Mt), м	Описание обозначения точки
	X	Y		
1	2	3	4	5
1	389203.38	3329277.73	0.3	-
2	389200.85	3329273.56	0.3	-
3	389183.46	3329248.89	0.3	-
4	389174.53	3329237.33	0.3	-
5	389168.74	3329241.33	0.3	-
6	389136.68	3329261.90	0.3	-
7	389115.75	3329231.04	0.3	-
8	389187.91	3329170.70	0.3	-
9	389207.08	3329199.20	0.3	-
10	389213.90	3329192.61	0.3	-
11	389227.44	3329179.54	0.3	-
12	389222.01	3329169.76	0.3	-
13	389246.67	3329150.27	0.3	-
14	389258.54	3329165.49	0.3	-
15	389273.01	3329156.39	0.3	-
16	389260.01	3329139.72	0.3	-
17	389261.87	3329138.25	0.3	-



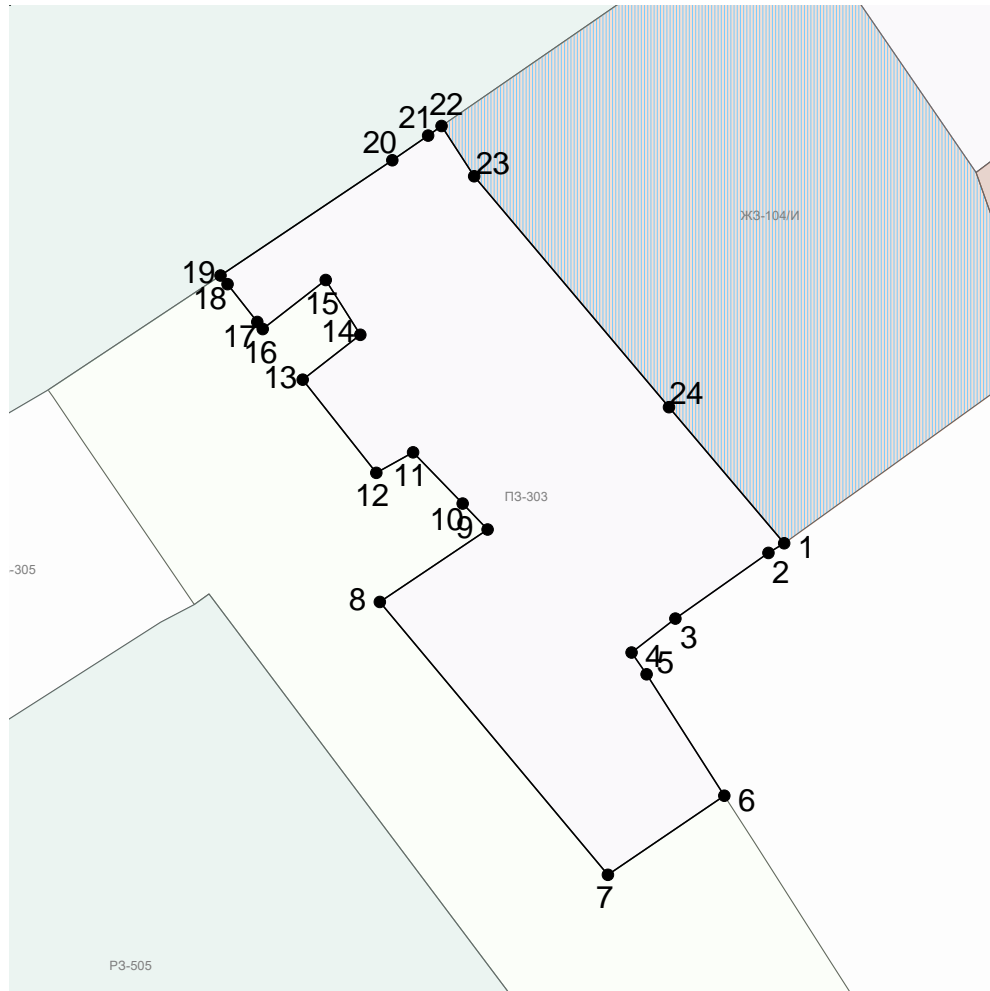
18	389271.86	3329130.36	0.3	-
19	389274.19	3329128.51	0.3	-
20	389304.69	3329174.00	0.3	-
21	389311.21	3329183.44	0.3	-
22	389313.69	3329187.04	0.3	-
23	389300.43	3329195.68	0.3	-
24	389239.40	3329247.27	0.3	-
1	389203.38	3329277.73	0.3	-
3. Сведения о характерных точках части (частей) границы объекта				
Обозначение характерных точек части границы	Координаты, м		Метод определения координат и средняя квадратическая погрешность положения характерной точки (Mt), м	Описание обозначения точки
	X	Y		
1	2	3	4	5

ОПИСАНИЕ МЕСТОПОЛОЖЕНИЯ ГРАНИЦ <u>ПЗ-303 – ЗОНЫ РАЗМЕЩЕНИЯ КОММУНАЛЬНЫХ И СКЛАДСКИХ ОБЪЕКТОВ</u> (наименование объекта)						
Сведения о местоположении измененных (уточненных) границ объекта						
1. Система координат <u>МСК-38, зона 3</u>						
2. Сведения о характерных точках границ объекта						
Обозначение характерных точек границ	Существующие координаты, м		Измененные (уточненные) координаты, м		Метод определения координат и средняя квадратическая погрешность положения характерной точки (Mt), м	Описание обозначения точки
	X	Y	X	Y		
1	2	3	4	5	6	7
1			389203.38	3329277.73		
2			389200.85	3329273.56		
3			389183.46	3329248.89		
4			389174.53	3329237.33		
5			389168.74	3329241.33		
6			389136.68	3329261.90		
7			389115.75	3329231.04		
8			389187.91	3329170.70		
9			389207.08	3329199.20		
10			389213.90	3329192.61		
11			389227.44	3329179.54		
12			389222.01	3329169.76		
13			389246.67	3329150.27		
14			389258.54	3329165.49		
15			389273.01	3329156.39		
16			389260.01	3329139.72		
17			389261.87	3329138.25		
18			389271.86	3329130.36		
19			389274.19	3329128.51		
20			389304.69	3329174.00		
21			389311.21	3329183.44		
22			389313.69	3329187.04		
23			389300.43	3329195.68		
24			389239.40	3329247.27		
1			389203.38	3329277.73		
3. Сведения о характерных точках части (частей) границы объекта						

Обозначение характерных точек части границ	Существующие координаты, м		Измененные (уточненные) координаты, м		Метод определения координат и средняя квадратическая погрешность положения характерной точки (Mt), м	Описание обозначения точки
	X	Y	X	Y		
1	2	3	4	5	6	7

ОПИСАНИЕ МЕСТОПОЛОЖЕНИЯ ГРАНИЦ  
ПЗ-303 – ЗОНЫ РАЗМЕЩЕНИЯ КОММУНАЛЬНЫХ И СКЛАДСКИХ ОБЪЕКТОВ  
(наименование объекта)

План границ объекта

Масштаб 1: 2000

Используемые условные знаки и обозначения:

Подпись \_\_\_\_\_ Дата "\_\_\_" \_\_\_\_\_ г.

Место для оттиска печати (при наличии) лица, составившего описание местоположения границ объекта

ОПИСАНИЕ МЕСТОПОЛОЖЕНИЯ ГРАНИЦ <u>ПЗ-303 – ЗОНЫ РАЗМЕЩЕНИЯ КОММУНАЛЬНЫХ И СКЛАДСКИХ ОБЪЕКТОВ</u> (наименование объекта местоположение границ, которого описано (далее - объект)		
Сведения об объекте		
N п/п	Характеристики объекта	Описание характеристик
1	2	3
1	Местоположение объекта	Российская Федерация, Иркутская область, город Иркутск
2	Площадь объекта +/- величина погрешности определения площади (P +/- Дельта P)	9073+/- 0
3	Иные характеристики объекта	ПЭ Л-04-25

ОПИСАНИЕ МЕСТОПОЛОЖЕНИЯ ГРАНИЦ <u>ПЗ-303 – ЗОНЫ РАЗМЕЩЕНИЯ КОММУНАЛЬНЫХ И СКЛАДСКИХ ОБЪЕКТОВ</u> (наименование объекта)				
Сведения о местоположении границ объекта				
1. Система координат <u>МСК-38, зона 3</u>				
2. Сведения о характерных точках границ объекта				
Обозначение характерных точек границ	Координаты, м		Метод определения координат и средняя квадратическая погрешность положения характерной точки (Mt), м	Описание обозначения точки
	X	Y		
1	2	3	4	5
1	389367.79	3329282.89	0.3	-
2	389374.79	3329275.57	0.3	-
3	389390.63	3329294.77	0.3	-
4	389441.50	3329351.13	0.3	-
5	389442.45	3329352.16	0.3	-
6	389439.08	3329354.86	0.3	-
7	389423.69	3329357.79	0.3	-
8	389410.62	3329367.85	0.3	-
9	389411.50	3329369.06	0.3	-
10	389359.88	3329406.52	0.3	-
11	389301.40	3329328.52	0.3	-
1	389367.79	3329282.89	0.3	-
3. Сведения о характерных точках части (частей) границы объекта				
Обозначение характерных точек части границы	Координаты, м		Метод определения координат и средняя квадратическая погрешность положения характерной точки (Mt), м	Описание обозначения точки
	X	Y		

1	2	3	4	5

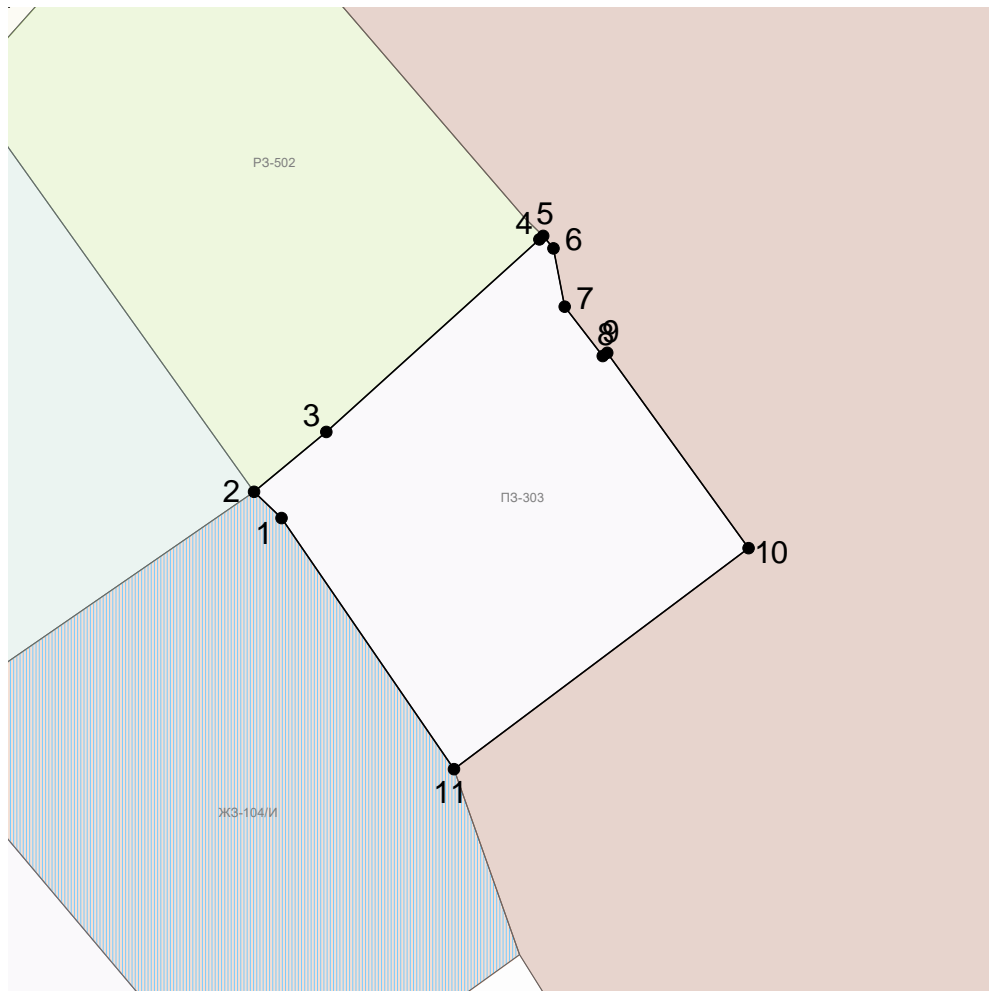
ОПИСАНИЕ МЕСТОПОЛОЖЕНИЯ ГРАНИЦ <u>ПЗ-303 – ЗОНЫ РАЗМЕЩЕНИЯ КОММУНАЛЬНЫХ И СКЛАДСКИХ ОБЪЕКТОВ</u> (наименование объекта)						
Сведения о местоположении измененных (уточненных) границ объекта						
1. Система координат <u>МСК-38, зона 3</u>						
2. Сведения о характерных точках границ объекта						
Обозначение характерных точек границ	Существующие координаты, м		Измененные (уточненные) координаты, м		Метод определения координат и средняя квадратическая погрешность положения характерной точки (Mt), м	Описание обозначения точки
	X	Y	X	Y		
1	2	3	4	5	6	7
1			389367.79	3329282.89		
2			389374.79	3329275.57		
3			389390.63	3329294.77		
4			389441.50	3329351.13		
5			389442.45	3329352.16		
6			389439.08	3329354.86		
7			389423.69	3329357.79		
8			389410.62	3329367.85		
9			389411.50	3329369.06		
10			389359.88	3329406.52		
11			389301.40	3329328.52		
1			389367.79	3329282.89		
3. Сведения о характерных точках части (частей) границы объекта						
Обозначение характерных точек части границ	Существующие координаты, м		Измененные (уточненные) координаты, м		Метод определения координат и средняя квадратическая погрешность положения характерной точки (Mt), м	Описание обозначения точки
	X	Y	X	Y		
1	2	3	4	5	6	7





ОПИСАНИЕ МЕСТОПОЛОЖЕНИЯ ГРАНИЦ  
ПЗ-303 – ЗОНЫ РАЗМЕЩЕНИЯ КОММУНАЛЬНЫХ И СКЛАДСКИХ ОБЪЕКТОВ  
(наименование объекта)

План границ объекта

Масштаб 1: 2000

Используемые условные знаки и обозначения:

Подпись \_\_\_\_\_ Дата "\_\_\_" \_\_\_\_\_ г.

Место для оттиска печати (при наличии) лица, составившего описание местоположения границ объекта

ОПИСАНИЕ МЕСТОПОЛОЖЕНИЯ ГРАНИЦ <u>ПЗ-305 – ЗОНЫ РАЗМЕЩЕНИЯ ОБЪЕКТОВ ГОРОДСКОГО ТРАНСПОРТА</u> (наименование объекта местоположение границ, которого описано (далее - объект)		
Сведения об объекте		
N п/п	Характеристики объекта	Описание характеристик
1	2	3
1	Местоположение объекта	Российская Федерация, Иркутская область, город Иркутск
2	Площадь объекта +/- величина погрешности определения площади (P +/- Дельта P)	42538+/- 0
3	Иные характеристики объекта	ПЭ Л-04-25

ОПИСАНИЕ МЕСТОПОЛОЖЕНИЯ ГРАНИЦ ПЗ-305 – ЗОНЫ РАЗМЕЩЕНИЯ ОБЪЕКТОВ ГОРОДСКОГО ТРАНСПОРТА (наименование объекта)				
Сведения о местоположении границ объекта				
1. Система координат <u>МСК-38, зона 3</u>				
2. Сведения о характерных точках границ объекта				
Обозначение характерных точек границ	Координаты, м		Метод определения координат и средняя квадратическая погрешность положения характерной точки (Mt), м	Описание обозначения точки
	X	Y		
1	2	3	4	5
1	389104.31	3329438.52	0.3	-
2	389099.44	3329441.57	0.3	-
3	389103.18	3329447.78	0.3	-
4	389092.41	3329452.90	0.3	-
5	389080.36	3329458.91	0.3	-
6	388995.83	3329501.07	0.3	-
7	388975.91	3329470.43	0.3	-
8	388949.83	3329428.63	0.3	-
9	388933.36	3329403.39	0.3	-
10	388930.10	3329405.82	0.3	-
11	388928.59	3329406.96	0.3	-
12	388925.02	3329402.23	0.3	-
13	388924.60	3329401.68	0.3	-
14	388917.00	3329407.05	0.3	-
15	388905.57	3329415.12	0.3	-
16	388904.95	3329414.30	0.3	-
17	388895.01	3329401.24	0.3	-

18	388969.22	3329344.63	0.3	-
19	388970.36	3329343.85	0.3	-
20	389035.03	3329300.06	0.3	-
21	389045.71	3329319.76	0.3	-
22	389052.35	3329315.50	0.3	-
23	389052.49	3329315.83	0.3	-
24	389093.12	3329289.77	0.3	-
25	389124.25	3329269.91	0.3	-
26	389129.46	3329266.57	0.3	-
27	389136.68	3329261.90	0.3	-
28	389168.74	3329241.33	0.3	-
29	389174.53	3329237.33	0.3	-
30	389183.46	3329248.89	0.3	-
31	389200.85	3329273.56	0.3	-
32	389203.38	3329277.73	0.3	-
33	389215.07	3329293.96	0.3	-
34	389216.28	3329295.65	0.3	-
35	389228.80	3329313.03	0.3	-
36	389237.94	3329325.74	0.3	-
37	389252.41	3329345.84	0.3	-
38	389129.29	3329422.90	0.3	-
1	389104.31	3329438.52	0.3	-
3. Сведения о характерных точках части (частей) границы объекта				
Обозначение характерных точек части границы	Координаты, м		Метод определения координат и средняя квадратическая погрешность положения характерной точки (Mt), м	Описание обозначения точки
	X	Y		
1	2	3	4	5



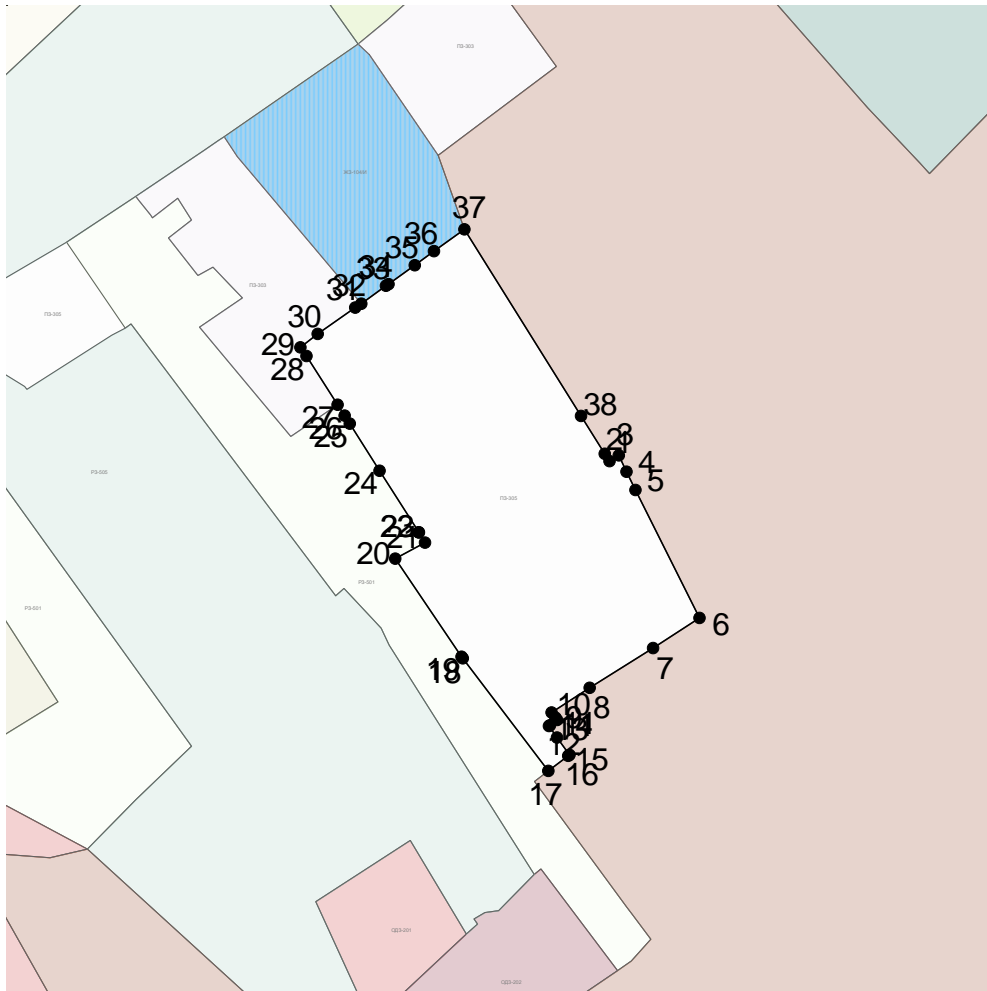
ОПИСАНИЕ МЕСТОПОЛОЖЕНИЯ ГРАНИЦ <u>ПЗ-305 – ЗОНЫ РАЗМЕЩЕНИЯ ОБЪЕКТОВ ГОРОДСКОГО ТРАНСПОРТА</u> (наименование объекта)						
Сведения о местоположении измененных (уточненных) границ объекта						
1. Система координат <u>МСК-38, зона 3</u>						
2. Сведения о характерных точках границ объекта						
Обозначение характерных точек границ	Существующие координаты, м		Измененные (уточненные) координаты, м		Метод определения координат и средняя квадратическая погрешность положения характерной точки (Mt), м	Описание обозначения точки
	X	Y	X	Y		
1	2	3	4	5	6	7
1			389104.31	3329438.52		
2			389099.44	3329441.57		
3			389103.18	3329447.78		
4			389092.41	3329452.90		
5			389080.36	3329458.91		
6			388995.83	3329501.07		
7			388975.91	3329470.43		
8			388949.83	3329428.63		
9			388933.36	3329403.39		
10			388930.10	3329405.82		
11			388928.59	3329406.96		
12			388925.02	3329402.23		
13			388924.60	3329401.68		
14			388917.00	3329407.05		
15			388905.57	3329415.12		
16			388904.95	3329414.30		
17			388895.01	3329401.24		
18			388969.22	3329344.63		
19			388970.36	3329343.85		
20			389035.03	3329300.06		
21			389045.71	3329319.76		
22			389052.35	3329315.50		
23			389052.49	3329315.83		
24			389093.12	3329289.77		
25			389124.25	3329269.91		
26			389129.46	3329266.57		
27			389136.68	3329261.90		
28			389168.74	3329241.33		
29			389174.53	3329237.33		

30			389183.46	3329248.89		
31			389200.85	3329273.56		
32			389203.38	3329277.73		
33			389215.07	3329293.96		
34			389216.28	3329295.65		
35			389228.80	3329313.03		
36			389237.94	3329325.74		
37			389252.41	3329345.84		
38			389129.29	3329422.90		
1			389104.31	3329438.52		
3. Сведения о характерных точках части (частей) границы объекта						
Обозначение характерных точек части границ	Существующие координаты, м		Измененные (уточненные) координаты, м		Метод определения координат и средняя квадратическая погрешность положения характерной точки (Mt), м	Описание обозначения точки
	X	Y	X	Y		
1	2	3	4	5	6	7



ОПИСАНИЕ МЕСТОПОЛОЖЕНИЯ ГРАНИЦ  
ПЗ-305 – ЗОНЫ РАЗМЕЩЕНИЯ ОБЪЕКТОВ ГОРОДСКОГО ТРАНСПОРТА  
(наименование объекта)

План границ объекта

Масштаб 1: 5000

Используемые условные знаки и обозначения:

Подпись \_\_\_\_\_ Дата "\_\_\_" \_\_\_\_\_ г.

Место для оттиска печати (при наличии) лица, составившего описание местоположения границ объекта

ОПИСАНИЕ МЕСТОПОЛОЖЕНИЯ ГРАНИЦ <u>РЗ-501 – ЗОНЫ ПРИРОДНОГО ЛАНДШАФТА</u> (наименование объекта местоположение границ, которого описано (далее - объект)		
Сведения об объекте		
N п/п	Характеристики объекта	Описание характеристик
1	2	3
1	Местоположение объекта	Российская Федерация, Иркутская область, город Иркутск
2	Площадь объекта +/- величина погрешности определения площади (P +/- Дельта P)	25870+/- 0
3	Иные характеристики объекта	ПЭ Л-04-25

ОПИСАНИЕ МЕСТОПОЛОЖЕНИЯ ГРАНИЦ РЗ-501 – ЗОНЫ ПРИРОДНОГО ЛАНДШАФТА (наименование объекта)				
Сведения о местоположении границ объекта				
1. Система координат <u>МСК-38, зона 3</u>				
2. Сведения о характерных точках границ объекта				
Обозначение характерных точек границ	Координаты, м		Метод определения координат и средняя квадратическая погрешность положения характерной точки (Mt), м	Описание обозначения точки
	X	Y		
1	2	3	4	5
1	389093.63	3329034.04	0.3	-
2	388911.17	3329165.54	0.3	-
3	388875.76	3329128.52	0.3	-
4	388853.44	3329106.54	0.3	-
5	388843.31	3329096.56	0.3	-
6	388843.30	3329096.55	0.3	-
7	388896.38	3328997.41	0.3	-
8	388910.89	3329028.97	0.3	-
9	388940.51	3329077.15	0.3	-
10	389018.32	3329027.11	0.3	-
11	388980.97	3328930.87	0.3	-
12	388980.70	3328930.60	0.3	-
13	388951.50	3328947.03	0.3	-
14	388918.80	3328969.00	0.3	-
15	388997.85	3328868.88	0.3	-
16	388998.36	3328869.30	0.3	-
1	389093.63	3329034.04	0.3	-

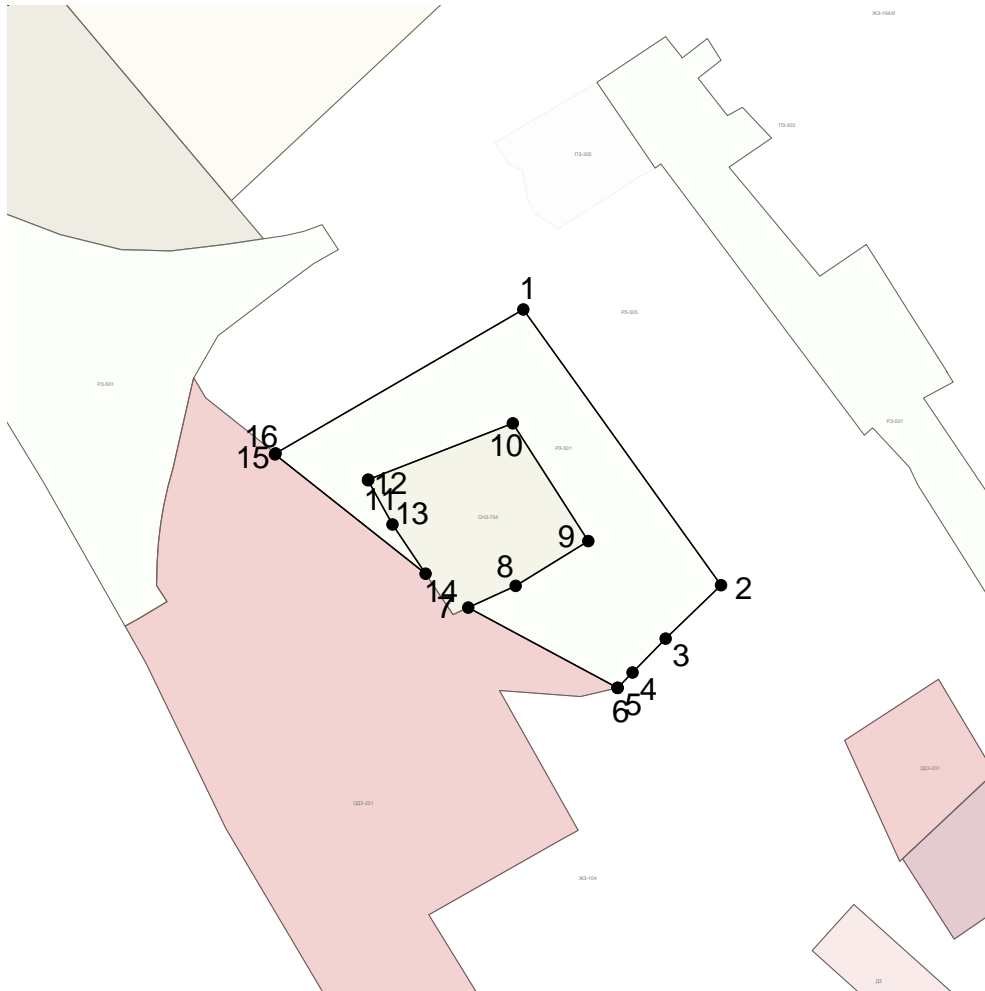
3. Сведения о характерных точках части (частей) границы объекта				
Обозначение характерных точек части границы	Координаты, м		Метод определения координат и средняя квадратическая погрешность положения характерной точки (Mt), м	Описание обозначения точки
	X	Y		
1	2	3	4	5

ОПИСАНИЕ МЕСТОПОЛОЖЕНИЯ ГРАНИЦ РЗ-501 – ЗОНЫ ПРИРОДНОГО ЛАНДШАФТА (наименование объекта)						
Сведения о местоположении измененных (уточненных) границ объекта						
1. Система координат <u>МСК-38, зона 3</u>						
2. Сведения о характерных точках границ объекта						
Обозначение характерных точек границ	Существующие координаты, м		Измененные (уточненные) координаты, м		Метод определения координат и средняя квадратическая погрешность положения характерной точки (Mt), м	Описание обозначения точки
	X	Y	X	Y		
1	2	3	4	5	6	7
1			389093.63	3329034.04		
2			388911.17	3329165.54		
3			388875.76	3329128.52		
4			388853.44	3329106.54		
5			388843.31	3329096.56		
6			388843.30	3329096.55		
7			388896.38	3328997.41		
8			388910.89	3329028.97		
9			388940.51	3329077.15		
10			389018.32	3329027.11		
11			388980.97	3328930.87		
12			388980.70	3328930.60		
13			388951.50	3328947.03		
14			388918.80	3328969.00		
15			388997.85	3328868.88		
16			388998.36	3328869.30		
1			389093.63	3329034.04		
3. Сведения о характерных точках части (частей) границы объекта						
Обозначение характерных точек части границ	Существующие координаты, м		Измененные (уточненные) координаты, м		Метод определения координат и средняя квадратическая погрешность положения характерной	Описание обозначения точки
	X	Y	X	Y		

					точки (Mt), м	
1	2	3	4	5	6	7

ОПИСАНИЕ МЕСТОПОЛОЖЕНИЯ ГРАНИЦ  
РЗ-501 – ЗОНЫ ПРИРОДНОГО ЛАНДШАФТА  
(наименование объекта)

План границ объекта



Масштаб 1: 5000

Используемые условные знаки и обозначения:

Подпись \_\_\_\_\_ Дата " \_\_ " \_\_\_\_\_ г.

Место для оттиска печати (при наличии) лица, составившего описание местоположения границ объекта

ОПИСАНИЕ МЕСТОПОЛОЖЕНИЯ ГРАНИЦ <u>РЗ-502 – ЗОНЫ ПАРКОВ, СКВЕРОВ, БУЛЬВАРОВ</u> (наименование объекта местоположение границ, которого описано (далее - объект)		
Сведения об объекте		
N п/п	Характеристики объекта	Описание характеристик
1	2	3
1	Местоположение объекта	Российская Федерация, Иркутская область, город Иркутск
2	Площадь объекта +/- величина погрешности определения площади (P +/- Дельта P)	12964+/- 0
3	Иные характеристики объекта	ПЭ Л-04-25



ОПИСАНИЕ МЕСТОПОЛОЖЕНИЯ ГРАНИЦ  
РЗ-502 – ЗОНЫ ПАРКОВ, СКВЕРОВ, БУЛЬВАРОВ  
(наименование объекта)

Сведения о местоположении границ объекта

1. Система координат МСК-38, зона 3

2. Сведения о характерных точках границ объекта

Обозначение характерных точек границ	Координаты, м		Метод определения координат и средняя квадратическая погрешность положения характерной точки (Mt), м	Описание обозначения точки
	X	Y		
1	2	3	4	5
1	389442.45	3329352.16	0.3	-
2	389441.50	3329351.13	0.3	-
3	389390.63	3329294.77	0.3	-
4	389374.79	3329275.57	0.3	-
5	389478.09	3329201.75	0.3	-
6	389481.48	3329198.48	0.3	-
7	389509.99	3329223.98	0.3	-
8	389521.15	3329233.95	0.3	-
9	389522.62	3329235.27	0.3	-
10	389546.03	3329261.98	0.3	-
11	389466.36	3329330.61	0.3	-
12	389447.12	3329347.19	0.3	-
1	389442.45	3329352.16	0.3	-

3. Сведения о характерных точках части (частей) границы объекта

Обозначение характерных точек части границы	Координаты, м		Метод определения координат и средняя квадратическая погрешность положения характерной точки (Mt),	Описание обозначения точки
	X	Y		

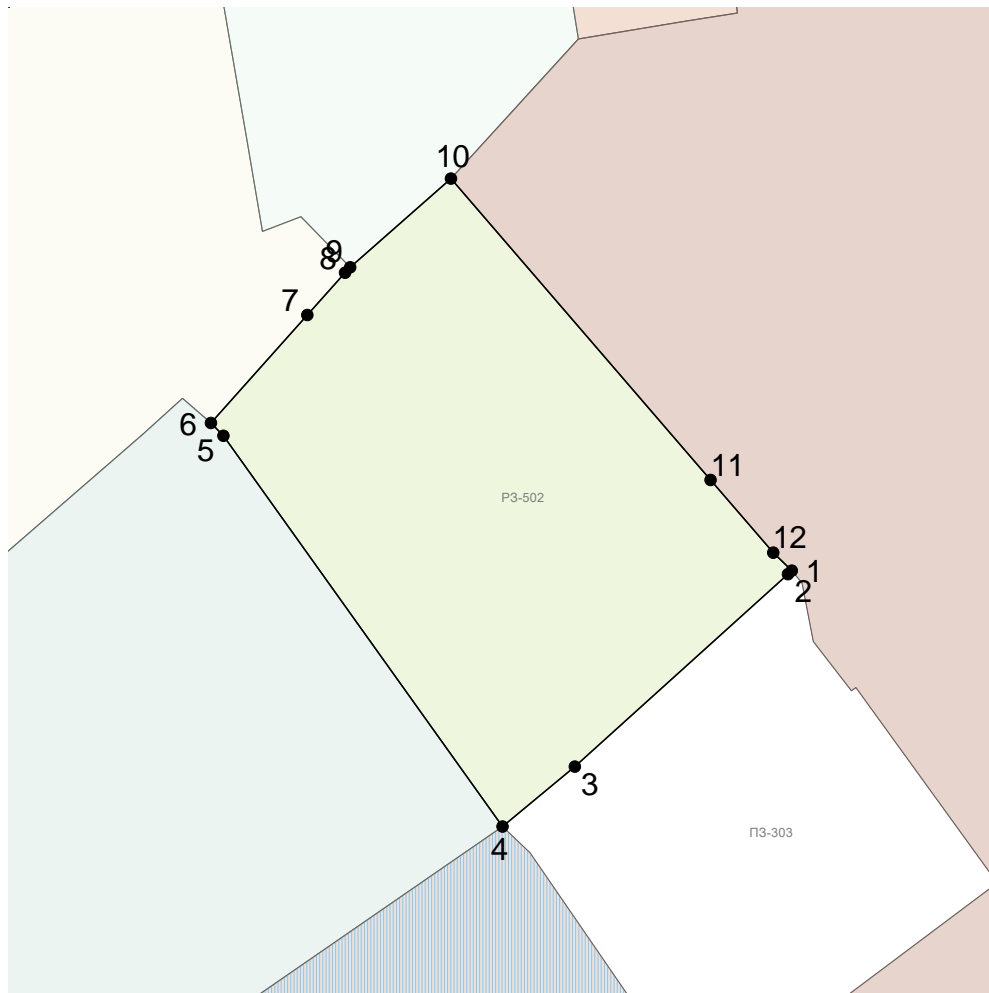
			M	
1	2	3	4	5

ОПИСАНИЕ МЕСТОПОЛОЖЕНИЯ ГРАНИЦ РЗ-502 – ЗОНЫ ПАРКОВ, СКВЕРОВ, БУЛЬВАРОВ (наименование объекта)						
Сведения о местоположении измененных (уточненных) границ объекта						
1. Система координат <u>МСК-38, зона 3</u>						
2. Сведения о характерных точках границ объекта						
Обозначение характерных точек границ	Существующие координаты, м		Измененные (уточненные) координаты, м		Метод определения координат и средняя квадратическая погрешность положения характерной точки (Mt), м	Описание обозначения точки
	X	Y	X	Y		
1	2	3	4	5	6	7
1			389442.45	3329352.16		
2			389441.50	3329351.13		
3			389390.63	3329294.77		
4			389374.79	3329275.57		
5			389478.09	3329201.75		
6			389481.48	3329198.48		
7			389509.99	3329223.98		
8			389521.15	3329233.95		
9			389522.62	3329235.27		
10			389546.03	3329261.98		
11			389466.36	3329330.61		
12			389447.12	3329347.19		
1			389442.45	3329352.16		
3. Сведения о характерных точках части (частей) границы объекта						
Обозначение характерных точек части границ	Существующие координаты, м		Измененные (уточненные) координаты, м		Метод определения координат и средняя квадратическая погрешность положения характерной точки (Mt), м	Описание обозначения точки
	X	Y	X	Y		
1	2	3	4	5	6	7



ОПИСАНИЕ МЕСТОПОЛОЖЕНИЯ ГРАНИЦ  
РЗ-502 – ЗОНЫ ПАРКОВ, СКВЕРОВ, БУЛЬВАРОВ  
(наименование объекта)

План границ объекта

Масштаб 1: 2000

Используемые условные знаки и обозначения:

Подпись \_\_\_\_\_ Дата "\_\_\_" \_\_\_\_\_ г.

Место для оттиска печати (при наличии) лица, составившего описание местоположения границ объекта

ОПИСАНИЕ МЕСТОПОЛОЖЕНИЯ ГРАНИЦ РЗ-505 – ЗОНЫ ОБЪЕКТОВ И СООРУЖЕНИЙ ФИЗИЧЕСКОЙ КУЛЬТУРЫ И СПОРТА (наименование объекта местоположение границ, которого описано (далее - объект)		
Сведения об объекте		
N п/п	Характеристики объекта	Описание характеристик
1	2	3
1	Местоположение объекта	Российская Федерация, Иркутская область, город Иркутск
2	Площадь объекта +/- величина погрешности определения площади (Р +/- Дельта Р)	144217+/- 0
3	Иные характеристики объекта	ПЭ Л-04-25

ОПИСАНИЕ МЕСТОПОЛОЖЕНИЯ ГРАНИЦ РЗ-505 – ЗОНЫ ОБЪЕКТОВ И СООРУЖЕНИЙ ФИЗИЧЕСКОЙ КУЛЬТУРЫ И СПОРТА (наименование объекта)				
Сведения о местоположении границ объекта				
1. Система координат <u>МСК-38, зона 3</u>				
2. Сведения о характерных точках границ объекта				
Обозначение характерных точек границ	Координаты, м		Метод определения координат и средняя квадратическая погрешность положения характерной точки (Mt), м	Описание обозначения точки
	X	Y		
1	2	3	4	5
1	389157.15	3329041.45	0.3	-
2	389148.61	3329055.21	0.3	-
3	389146.84	3329056.74	0.3	-
4	389182.53	3329112.73	0.3	-
5	389187.20	3329121.57	0.3	-
6	389190.01	3329125.48	0.3	-
7	389010.55	3329260.63	0.3	-
8	389015.41	3329266.19	0.3	-
9	388995.01	3329285.31	0.3	-
10	388989.08	3329290.69	0.3	-
11	388977.87	3329295.99	0.3	-
12	388826.48	3329391.83	0.3	-
13	388802.55	3329368.48	0.3	-
14	388801.33	3329359.39	0.3	-
15	388797.12	3329352.20	0.3	-
16	388793.68	3329354.45	0.3	-
17	388787.28	3329347.08	0.3	-

18	388849.00	3329309.97	0.3	-
19	388808.52	3329247.60	0.3	-
20	388728.49	3329284.20	0.3	-
21	388700.05	3329253.77	0.3	-
22	388721.26	3329230.51	0.3	-
23	388843.30	3329096.56	0.3	-
24	388843.31	3329096.56	0.3	-
25	388853.44	3329106.54	0.3	-
26	388875.76	3329128.52	0.3	-
27	388911.17	3329165.54	0.3	-
28	389093.63	3329034.04	0.3	-
29	388998.36	3328869.30	0.3	-
30	389035.32	3328822.72	0.3	-
31	389048.40	3328814.85	0.3	-
32	389076.30	3328831.05	0.3	-
33	389111.16	3328877.39	0.3	-
34	389123.98	3328894.42	0.3	-
35	389129.41	3328904.20	0.3	-
36	389133.22	3328911.09	0.3	-
37	389141.81	3328905.45	0.3	-
38	389141.92	3328905.38	0.3	-
39	389148.42	3328901.12	0.3	-
40	389149.67	3328900.29	0.3	-
41	389145.42	3328888.04	0.3	-
42	389142.65	3328875.97	0.3	-
43	389140.47	3328861.18	0.3	-
44	389165.62	3328839.91	0.3	-
45	389169.43	3328844.01	0.3	-
46	389224.00	3328902.56	0.3	-



47	389345.43	3329032.86	0.3	-
48	389402.85	3329094.46	0.3	-
49	389417.47	3329110.10	0.3	-
50	389417.52	3329110.16	0.3	-
51	389455.00	3329153.38	0.3	-
52	389478.87	3329180.90	0.3	-
53	389479.07	3329181.12	0.3	-
54	389487.96	3329190.94	0.3	-
55	389481.48	3329198.48	0.3	-
56	389478.09	3329201.75	0.3	-
57	389374.79	3329275.57	0.3	-
58	389313.69	3329187.04	0.3	-
59	389311.21	3329183.44	0.3	-
60	389304.69	3329174.00	0.3	-
61	389274.19	3329128.51	0.3	-
62	389243.95	3329082.91	0.3	-
63	389204.15	3329014.89	0.3	-
64	389200.31	3329017.34	0.3	-
65	389199.15	3329018.20	0.3	-
66	389199.09	3329018.13	0.3	-
67	389189.88	3329024.03	0.3	-
68	389189.68	3329024.97	0.3	-
69	389185.60	3329033.30	0.3	-
70	389166.82	3329036.69	0.3	-
1	389157.15	3329041.45	0.3	-

### 3. Сведения о характерных точках части (частей) границы объекта

Обозначение характерных точек части границы	Координаты, м		Метод определения координат и средняя квадратическая погрешность положения характерной точки (Mt),	Описание обозначения точки
	X	Y		

			M	
1	2	3	4	5

ОПИСАНИЕ МЕСТОПОЛОЖЕНИЯ ГРАНИЦ РЗ-505 – ЗОНЫ ОБЪЕКТОВ И СООРУЖЕНИЙ ФИЗИЧЕСКОЙ КУЛЬТУРЫ И СПОРТА (наименование объекта)						
Сведения о местоположении измененных (уточненных) границ объекта						
1. Система координат <u>МСК-38, зона 3</u>						
2. Сведения о характерных точках границ объекта						
Обозначение характерных точек границ	Существующие координаты, м		Измененные (уточненные) координаты, м		Метод определения координат и средняя квадратическая погрешность положения характерной точки (Mt), м	Описание обозначения точки
	X	Y	X	Y		
1	2	3	4	5	6	7
1			389157.15	3329041.45		
2			389148.61	3329055.21		
3			389146.84	3329056.74		
4			389182.53	3329112.73		
5			389187.20	3329121.57		
6			389190.01	3329125.48		
7			389010.55	3329260.63		
8			389015.41	3329266.19		
9			388995.01	3329285.31		
10			388989.08	3329290.69		
11			388977.87	3329295.99		
12			388826.48	3329391.83		
13			388802.55	3329368.48		
14			388801.33	3329359.39		
15			388797.12	3329352.20		
16			388793.68	3329354.45		
17			388787.28	3329347.08		
18			388849.00	3329309.97		
19			388808.52	3329247.60		
20			388728.49	3329284.20		
21			388700.05	3329253.77		
22			388721.26	3329230.51		
23			388843.30	3329096.56		
24			388843.31	3329096.56		
25			388853.44	3329106.54		
26			388875.76	3329128.52		
27			388911.17	3329165.54		
28			389093.63	3329034.04		
29			388998.36	3328869.30		

30			389035.32	3328822.72	
31			389048.40	3328814.85	
32			389076.30	3328831.05	
33			389111.16	3328877.39	
34			389123.98	3328894.42	
35			389129.41	3328904.20	
36			389133.22	3328911.09	
37			389141.81	3328905.45	
38			389141.92	3328905.38	
39			389148.42	3328901.12	
40			389149.67	3328900.29	
41			389145.42	3328888.04	
42			389142.65	3328875.97	
43			389140.47	3328861.18	
44			389165.62	3328839.91	
45			389169.43	3328844.01	
46			389224.00	3328902.56	
47			389345.43	3329032.86	
48			389402.85	3329094.46	
49			389417.47	3329110.10	
50			389417.52	3329110.16	
51			389455.00	3329153.38	
52			389478.87	3329180.90	
53			389479.07	3329181.12	
54			389487.96	3329190.94	
55			389481.48	3329198.48	
56			389478.09	3329201.75	
57			389374.79	3329275.57	
58			389313.69	3329187.04	
59			389311.21	3329183.44	
60			389304.69	3329174.00	
61			389274.19	3329128.51	
62			389243.95	3329082.91	
63			389204.15	3329014.89	
64			389200.31	3329017.34	
65			389199.15	3329018.20	
66			389199.09	3329018.13	
67			389189.88	3329024.03	
68			389189.68	3329024.97	
69			389185.60	3329033.30	
70			389166.82	3329036.69	
1			389157.15	3329041.45	

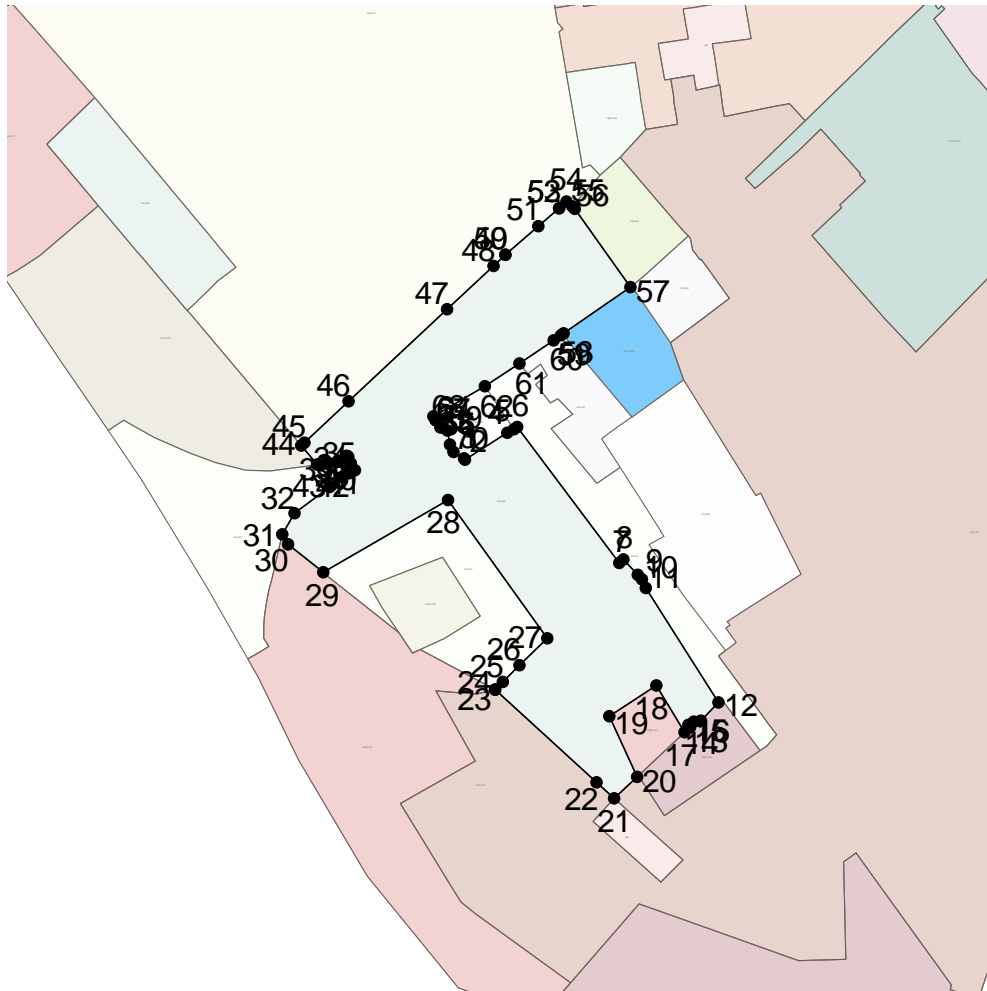
### 3. Сведения о характерных точках части (частей) границы объекта

Обозначение характерных точек части границ	Существующие координаты, м		Измененные (уточненные) координаты, м		Метод определения координат и средняя квадратическая погрешность положения	Описание обозначения точки
	X	Y	X	Y		

					характерной точки (Mt), м	
1	2	3	4	5	6	7

ОПИСАНИЕ МЕСТОПОЛОЖЕНИЯ ГРАНИЦ  
РЗ-505 – ЗОНЫ ОБЪЕКТОВ И СООРУЖЕНИЙ ФИЗИЧЕСКОЙ КУЛЬТУРЫ И СПОРТА  
(наименование объекта)

План границ объекта

Масштаб 1: 10000

Используемые условные знаки и обозначения:

Подпись \_\_\_\_\_ Дата " \_\_ " \_\_\_\_\_ г.

Место для оттиска печати (при наличии) лица, составившего описание местоположения границ объекта

ОПИСАНИЕ МЕСТОПОЛОЖЕНИЯ ГРАНИЦ ЖЗ-101 – ЗОНЫ ЗАСТРОЙКИ ИНДИВИДУАЛЬНЫМИ И БЛОКИРОВАННЫМИ ЖИЛЫМИ ДОМАМИ С ПРИУСАДЕБНЫМИ ЗЕМЕЛЬНЫМИ УЧАСТКАМИ (1-3 ЭТ.) (наименование объекта местоположение границ, которого описано (далее - объект) _____		
Сведения об объекте		
N п/п	Характеристики объекта	Описание характеристик
1	2	3
1	Местоположение объекта	Российская Федерация, Иркутская область, город Иркутск
2	Площадь объекта +/- величина погрешности определения площади (P +/- Дельта P)	374935+/- 0
3	Иные характеристики объекта	ПЭ Л-04-26

ОПИСАНИЕ МЕСТОПОЛОЖЕНИЯ ГРАНИЦ ЖЗ-101 – ЗОНЫ ЗАСТРОЙКИ ИНДИВИДУАЛЬНЫМИ И БЛОКИРОВАННЫМИ ЖИЛЫМИ ДОМАМИ С ПРИУСАДЕБНЫМИ ЗЕМЕЛЬНЫМИ УЧАСТКАМИ (1-3 ЭТ.) (наименование объекта)				
Сведения о местоположении границ объекта				
1. Система координат <u>МСК-38, зона 3</u>				
2. Сведения о характерных точках границ объекта				
Обозначение характерных точек границ	Координаты, м		Метод определения координат и средняя квадратическая погрешность положения характерной точки (Mt), м	Описание обозначения точки
	X	Y		
1	2	3	4	5
1	391172.84	3330239.40	0.3	-
2	391029.56	3330393.74	0.3	-
3	390920.68	3330509.59	0.3	-
4	390766.37	3330674.07	0.3	-
5	390772.94	3330680.28	0.3	-
6	390794.28	3330700.48	0.3	-
7	390802.07	3330699.11	0.3	-
8	390802.12	3330699.06	0.3	-
9	390821.68	3330717.61	0.3	-
10	390825.20	3330720.96	0.3	-
11	390826.10	3330719.49	0.3	-
12	390828.66	3330722.18	0.3	-
13	390832.63	3330725.42	0.3	-
14	390840.19	3330733.49	0.3	-
15	390848.37	3330741.06	0.3	-
16	390856.64	3330747.99	0.3	-
17	390862.89	3330753.10	0.3	-



18	390872.99	3330762.36	0.3	-
19	390871.15	3330764.53	0.3	-
20	390880.46	3330773.36	0.3	-
21	390880.61	3330773.51	0.3	-
22	390888.77	3330781.17	0.3	-
23	390890.31	3330779.50	0.3	-
24	390891.90	3330777.73	0.3	-
25	390939.19	3330821.02	0.3	-
26	390954.83	3330834.72	0.3	-
27	390969.74	3330849.69	0.3	-
28	390978.24	3330858.04	0.3	-
29	390984.90	3330865.91	0.3	-
30	390990.68	3330871.56	0.3	-
31	391015.45	3330895.78	0.3	-
32	391012.75	3330898.82	0.3	-
33	391020.54	3330906.22	0.3	-
34	391021.68	3330907.29	0.3	-
35	390994.21	3330936.37	0.3	-
36	390993.62	3330937.00	0.3	-
37	390993.11	3330937.54	0.3	-
38	390993.21	3330938.65	0.3	-
39	390993.29	3330939.50	0.3	-
40	390993.30	3330939.60	0.3	-
41	390990.93	3330939.84	0.3	-
42	390889.43	3331047.25	0.3	-
43	390886.03	3331050.86	0.3	-
44	390877.17	3331060.23	0.3	-
45	390876.42	3331061.02	0.3	-
46	390868.83	3331053.70	0.3	-

47	390852.57	3331038.00	0.3	-
48	390831.23	3331016.83	0.3	-
49	390818.70	3331004.40	0.3	-
50	390806.52	3330992.32	0.3	-
51	390805.93	3330992.98	0.3	-
52	390805.20	3330993.81	0.3	-
53	390797.36	3331002.65	0.3	-
54	390793.25	3330998.83	0.3	-
55	390787.86	3330993.82	0.3	-
56	390787.84	3330993.80	0.3	-
57	390787.04	3330994.54	0.3	-
58	390770.13	3331010.69	0.3	-
59	390750.75	3330991.60	0.3	-
60	390744.73	3330984.38	0.3	-
61	390744.48	3330981.36	0.3	-
62	390735.91	3330971.95	0.3	-
63	390729.37	3330965.79	0.3	-
64	390722.54	3330959.03	0.3	-
65	390721.36	3330957.99	0.3	-
66	390712.71	3330949.22	0.3	-
67	390660.91	3331003.06	0.3	-
68	390656.90	3331007.23	0.3	-
69	390644.49	3331020.13	0.3	-
70	390556.22	3331111.89	0.3	-
71	390617.02	3331171.15	0.3	-
72	390697.67	3331249.75	0.3	-
73	390736.31	3331285.90	0.3	-
74	390737.34	3331286.86	0.3	-
75	390754.70	3331303.09	0.3	-

76	390764.80	3331312.53	0.3	-
77	390774.63	3331321.73	0.3	-
78	390789.10	3331335.26	0.3	-
79	390803.73	3331348.95	0.3	-
80	390806.43	3331351.48	0.3	-
81	390809.63	3331354.47	0.3	-
82	390683.22	3331485.50	0.3	-
83	390682.36	3331486.38	0.3	-
84	390681.71	3331487.06	0.3	-
85	390674.42	3331494.61	0.3	-
86	390644.47	3331465.69	0.3	-
87	390639.85	3331469.73	0.3	-
88	390637.21	3331470.16	0.3	-
89	390634.68	3331469.26	0.3	-
90	390633.01	3331471.66	0.3	-
91	390632.91	3331471.59	0.3	-
92	390631.06	3331472.56	0.3	-
93	390629.28	3331473.64	0.3	-
94	390619.22	3331476.25	0.3	-
95	390617.78	3331476.34	0.3	-
96	390609.93	3331484.13	0.3	-
97	390614.62	3331489.25	0.3	-
98	390614.97	3331488.87	0.3	-
99	390619.44	3331492.96	0.3	-
100	390620.13	3331493.58	0.3	-
101	390619.33	3331494.32	0.3	-
102	390616.76	3331496.50	0.3	-
103	390614.94	3331498.22	0.3	-
104	390614.46	3331497.69	0.3	-

105	390612.53	3331499.52	0.3	-
106	390610.93	3331501.04	0.3	-
107	390604.77	3331508.12	0.3	-
108	390605.89	3331510.09	0.3	-
109	390601.30	3331514.48	0.3	-
110	390599.86	3331513.03	0.3	-
111	390599.54	3331512.79	0.3	-
112	390596.53	3331515.94	0.3	-
113	390598.73	3331518.01	0.3	-
114	390606.61	3331525.38	0.3	-
115	390621.81	3331539.06	0.3	-
116	390627.99	3331544.96	0.3	-
117	390606.37	3331568.42	0.3	-
118	390605.05	3331567.15	0.3	-
119	390601.99	3331563.83	0.3	-
120	390601.02	3331562.29	0.3	-
121	390598.65	3331559.88	0.3	-
122	390585.79	3331546.87	0.3	-
123	390576.25	3331537.22	0.3	-
124	390553.71	3331514.40	0.3	-
125	390557.63	3331509.70	0.3	-
126	390532.02	3331486.06	0.3	-
127	390529.42	3331488.86	0.3	-
128	390514.45	3331504.98	0.3	-
129	390500.01	3331520.20	0.3	-
130	390484.59	3331536.45	0.3	-
131	390467.38	3331554.58	0.3	-
132	390462.42	3331559.80	0.3	-
133	390461.27	3331561.38	0.3	-

134	390458.65	3331571.53	0.3	-
135	390447.50	3331579.36	0.3	-
136	390430.09	3331591.57	0.3	-
137	390414.16	3331571.80	0.3	-
138	390410.93	3331567.03	0.3	-
139	390409.25	3331564.55	0.3	-
140	390393.53	3331541.35	0.3	-
141	390390.69	3331536.67	0.3	-
142	390378.86	3331517.14	0.3	-
143	390368.57	3331499.21	0.3	-
144	390358.58	3331477.68	0.3	-
145	390342.15	3331439.91	0.3	-
146	390335.10	3331420.77	0.3	-
147	390331.57	3331411.19	0.3	-
148	390321.33	3331373.05	0.3	-
149	390315.60	3331346.40	0.3	-
150	390313.66	3331335.46	0.3	-
151	390312.53	3331329.08	0.3	-
152	390310.50	3331298.72	0.3	-
153	390310.47	3331292.70	0.3	-
154	390310.31	3331258.50	0.3	-
155	390310.24	3331244.91	0.3	-
156	390310.77	3331212.88	0.3	-
157	390310.47	3331187.88	0.3	-
158	390312.64	3331164.51	0.3	-
159	390314.00	3331149.73	0.3	-
160	390314.09	3331148.77	0.3	-
161	390313.01	3331126.02	0.3	-
162	390312.91	3331123.96	0.3	-

163	390312.69	3331119.37	0.3	-
164	390316.33	3331119.28	0.3	-
165	390316.61	3331084.28	0.3	-
166	390316.87	3331053.37	0.3	-
167	390317.17	3331047.37	0.3	-
168	390382.85	3330978.21	0.3	-
169	390456.28	3330897.94	0.3	-
170	390483.59	3330867.94	0.3	-
171	390477.91	3330866.75	0.3	-
172	390475.47	3330866.25	0.3	-
173	390473.73	3330865.89	0.3	-
174	390469.63	3330865.04	0.3	-
175	390450.16	3330861.55	0.3	-
176	390460.33	3330850.55	0.3	-
177	390480.97	3330828.50	0.3	-
178	390496.80	3330841.06	0.3	-
179	390498.18	3330842.16	0.3	-
180	390514.35	3330824.50	0.3	-
181	390519.59	3330829.48	0.3	-
182	390526.59	3330821.98	0.3	-
183	390519.30	3330814.62	0.3	-
184	390501.62	3330796.82	0.3	-
185	390513.93	3330785.09	0.3	-
186	390537.84	3330809.94	0.3	-
187	390549.82	3330797.11	0.3	-
188	390563.50	3330782.47	0.3	-
189	390557.28	3330776.07	0.3	-
190	390566.99	3330766.71	0.3	-
191	390573.30	3330760.63	0.3	-

192	390578.57	3330766.33	0.3	-
193	390583.67	3330760.86	0.3	-
194	390593.53	3330750.32	0.3	-
195	390593.67	3330750.16	0.3	-
196	390589.01	3330744.98	0.3	-
197	390604.98	3330729.84	0.3	-
198	390604.97	3330729.65	0.3	-
199	390590.76	3330714.17	0.3	-
200	390595.89	3330710.64	0.3	-
201	390604.49	3330704.52	0.3	-
202	390613.04	3330714.56	0.3	-
203	390620.38	3330721.57	0.3	-
204	390624.92	3330716.71	0.3	-
205	390648.63	3330691.44	0.3	-
206	390644.77	3330687.49	0.3	-
207	390650.21	3330682.19	0.3	-
208	390653.65	3330678.77	0.3	-
209	390657.26	3330675.09	0.3	-
210	390658.98	3330673.40	0.3	-
211	390667.28	3330665.26	0.3	-
212	390670.99	3330661.15	0.3	-
213	390675.36	3330656.37	0.3	-
214	390679.12	3330652.74	0.3	-
215	390682.89	3330648.96	0.3	-
216	390687.29	3330644.36	0.3	-
217	390686.86	3330643.72	0.3	-
218	390689.74	3330640.34	0.3	-
219	390692.38	3330637.71	0.3	-
220	390692.27	3330637.58	0.3	-

221	390692.82	3330636.99	0.3	-
222	390695.04	3330634.77	0.3	-
223	390699.88	3330629.95	0.3	-
224	390709.09	3330620.78	0.3	-
225	390727.72	3330601.17	0.3	-
226	390733.70	3330595.36	0.3	-
227	390736.21	3330592.91	0.3	-
228	390732.81	3330589.11	0.3	-
229	390732.28	3330588.53	0.3	-
230	390745.66	3330574.71	0.3	-
231	390746.04	3330574.82	0.3	-
232	390747.91	3330575.33	0.3	-
233	390750.41	3330578.36	0.3	-
234	390775.64	3330552.02	0.3	-
235	390778.93	3330548.46	0.3	-
236	390779.86	3330547.45	0.3	-
237	390784.46	3330542.59	0.3	-
238	390787.80	3330539.13	0.3	-
239	390789.59	3330536.91	0.3	-
240	390790.82	3330535.47	0.3	-
241	390793.56	3330532.15	0.3	-
242	390793.81	3330531.85	0.3	-
243	390795.99	3330529.19	0.3	-
244	390800.43	3330524.45	0.3	-
245	390800.86	3330523.24	0.3	-
246	390803.17	3330520.74	0.3	-
247	390814.47	3330508.56	0.3	-
248	390814.16	3330508.28	0.3	-
249	390814.97	3330507.34	0.3	-



250	390826.03	3330496.14	0.3	-
251	390832.75	3330489.63	0.3	-
252	390839.85	3330482.29	0.3	-
253	390845.46	3330475.94	0.3	-
254	390848.01	3330473.41	0.3	-
255	390859.54	3330460.94	0.3	-
256	390858.80	3330460.20	0.3	-
257	390872.38	3330446.26	0.3	-
258	390873.08	3330446.98	0.3	-
259	390878.27	3330442.00	0.3	-
260	390880.64	3330439.36	0.3	-
261	390884.47	3330435.11	0.3	-
262	390886.55	3330432.79	0.3	-
263	390889.22	3330429.84	0.3	-
264	390897.47	3330421.56	0.3	-
265	390910.41	3330408.36	0.3	-
266	390911.87	3330406.80	0.3	-
267	390918.48	3330400.13	0.3	-
268	390923.09	3330395.12	0.3	-
269	390926.70	3330391.20	0.3	-
270	390951.49	3330413.51	0.3	-
271	390949.22	3330399.04	0.3	-
272	390937.49	3330388.56	0.3	-
273	390933.55	3330384.88	0.3	-
274	390932.82	3330384.20	0.3	-
275	390935.82	3330381.13	0.3	-
276	390940.10	3330376.53	0.3	-
277	390943.37	3330373.02	0.3	-
278	390944.76	3330371.53	0.3	-

279	390948.28	3330367.73	0.3	-
280	390973.40	3330340.59	0.3	-
281	390981.65	3330332.22	0.3	-
282	390982.54	3330332.84	0.3	-
283	390984.28	3330330.48	0.3	-
284	390989.15	3330326.07	0.3	-
285	391020.89	3330291.81	0.3	-
286	391017.41	3330288.16	0.3	-
287	391033.11	3330271.86	0.3	-
288	391047.89	3330256.55	0.3	-
289	391051.01	3330259.36	0.3	-
290	391055.23	3330254.73	0.3	-
291	391061.71	3330247.60	0.3	-
292	391066.83	3330241.97	0.3	-
293	391083.41	3330223.71	0.3	-
294	391081.04	3330221.67	0.3	-
295	391093.21	3330208.54	0.3	-
296	391098.62	3330202.54	0.3	-
297	391101.22	3330204.10	0.3	-
298	391103.07	3330205.20	0.3	-
299	391119.75	3330187.74	0.3	-
300	391127.61	3330179.49	0.3	-
301	391128.43	3330178.64	0.3	-
302	391145.95	3330160.30	0.3	-
303	391171.44	3330183.18	0.3	-
304	391171.70	3330183.42	0.3	-
305	391171.78	3330183.50	0.3	-
306	391170.51	3330185.00	0.3	-
307	391169.33	3330186.24	0.3	-

308	391169.22	3330186.35	0.3	-
309	391161.07	3330194.97	0.3	-
310	391160.87	3330195.17	0.3	-
311	391148.71	3330208.02	0.3	-
312	391147.70	3330209.08	0.3	-
313	391146.64	3330210.20	0.3	-
314	391145.29	3330211.61	0.3	-
315	391152.63	3330218.47	0.3	-
316	391153.77	3330219.65	0.3	-
317	391154.76	3330220.68	0.3	-
318	391157.78	3330223.80	0.3	-
319	391166.68	3330233.01	0.3	-
1	391172.84	3330239.40	0.3	-
320	390786.43	3330608.17	0.3	-
321	390786.61	3330608.12	0.3	-
322	390789.81	3330611.15	0.3	-
323	390790.29	3330611.32	0.3	-
324	390801.35	3330621.63	0.3	-
325	390820.77	3330601.35	0.3	-
326	390819.77	3330600.44	0.3	-
327	390816.91	3330597.77	0.3	-
328	390812.58	3330593.72	0.3	-
329	390808.21	3330589.84	0.3	-
330	390796.72	3330578.24	0.3	-
331	390794.67	3330582.88	0.3	-
332	390790.16	3330588.15	0.3	-
333	390788.83	3330589.83	0.3	-
334	390788.10	3330589.22	0.3	-
335	390784.18	3330594.90	0.3	-

336	390785.73	3330596.26	0.3	-
337	390778.80	3330603.21	0.3	-
338	390780.54	3330604.25	0.3	-
339	390784.13	3330606.41	0.3	-
320	390786.43	3330608.17	0.3	-
3. Сведения о характерных точках части (частей) границы объекта				
Обозначение характерных точек части границы	Координаты, м		Метод определения координат и средняя квадратическая погрешность положения характерной точки (Mt), м	Описание обозначения точки
	X	Y		
1	2	3	4	5

ОПИСАНИЕ МЕСТОПОЛОЖЕНИЯ ГРАНИЦ ЖЗ-101 – ЗОНЫ ЗАСТРОЙКИ ИНДИВИДУАЛЬНЫМИ И БЛОКИРОВАННЫМИ ЖИЛЫМИ ДОМАМИ С ПРИУСАДЕБНЫМИ ЗЕМЕЛЬНЫМИ УЧАСТКАМИ (1-3 ЭТ.) (наименование объекта)						
Сведения о местоположении измененных (уточненных) границ объекта						
1. Система координат <u>МСК-38, зона 3</u>						
2. Сведения о характерных точках границ объекта						
Обозначение характерных точек границ	Существующие координаты, м		Измененные (уточненные) координаты, м		Метод определения координат и средняя квадратическая погрешность положения характерной точки (Mt), м	Описание обозначения точки
	X	Y	X	Y		
1	2	3	4	5	6	7
1			391172.84	3330239.40		
2			391029.56	3330393.74		
3			390920.68	3330509.59		
4			390766.37	3330674.07		
5			390772.94	3330680.28		
6			390794.28	3330700.48		
7			390802.07	3330699.11		
8			390802.12	3330699.06		
9			390821.68	3330717.61		
10			390825.20	3330720.96		
11			390826.10	3330719.49		
12			390828.66	3330722.18		
13			390832.63	3330725.42		
14			390840.19	3330733.49		
15			390848.37	3330741.06		
16			390856.64	3330747.99		
17			390862.89	3330753.10		
18			390872.99	3330762.36		
19			390871.15	3330764.53		
20			390880.46	3330773.36		
21			390880.61	3330773.51		
22			390888.77	3330781.17		
23			390890.31	3330779.50		
24			390891.90	3330777.73		
25			390939.19	3330821.02		
26			390954.83	3330834.72		
27			390969.74	3330849.69		
28			390978.24	3330858.04		

29		390984.90	3330865.91
30		390990.68	3330871.56
31		391015.45	3330895.78
32		391012.75	3330898.82
33		391020.54	3330906.22
34		391021.68	3330907.29
35		390994.21	3330936.37
36		390993.62	3330937.00
37		390993.11	3330937.54
38		390993.21	3330938.65
39		390993.29	3330939.50
40		390993.30	3330939.60
41		390990.93	3330939.84
42		390889.43	3331047.25
43		390886.03	3331050.86
44		390877.17	3331060.23
45		390876.42	3331061.02
46		390868.83	3331053.70
47		390852.57	3331038.00
48		390831.23	3331016.83
49		390818.70	3331004.40
50		390806.52	3330992.32
51		390805.93	3330992.98
52		390805.20	3330993.81
53		390797.36	3331002.65
54		390793.25	3330998.83
55		390787.86	3330993.82
56		390787.84	3330993.80
57		390787.04	3330994.54
58		390770.13	3331010.69
59		390750.75	3330991.60
60		390744.73	3330984.38
61		390744.48	3330981.36
62		390735.91	3330971.95
63		390729.37	3330965.79
64		390722.54	3330959.03
65		390721.36	3330957.99
66		390712.71	3330949.22
67		390660.91	3331003.06
68		390656.90	3331007.23
69		390644.49	3331020.13
70		390556.22	3331111.89
71		390617.02	3331171.15
72		390697.67	3331249.75
73		390736.31	3331285.90
74		390737.34	3331286.86
75		390754.70	3331303.09
76		390764.80	3331312.53
77		390774.63	3331321.73
78		390789.10	3331335.26
79		390803.73	3331348.95
80		390806.43	3331351.48
81		390809.63	3331354.47

82		390683.22	3331485.50
83		390682.36	3331486.38
84		390681.71	3331487.06
85		390674.42	3331494.61
86		390644.47	3331465.69
87		390639.85	3331469.73
88		390637.21	3331470.16
89		390634.68	3331469.26
90		390633.01	3331471.66
91		390632.91	3331471.59
92		390631.06	3331472.56
93		390629.28	3331473.64
94		390619.22	3331476.25
95		390617.78	3331476.34
96		390609.93	3331484.13
97		390614.62	3331489.25
98		390614.97	3331488.87
99		390619.44	3331492.96
100		390620.13	3331493.58
101		390619.33	3331494.32
102		390616.76	3331496.50
103		390614.94	3331498.22
104		390614.46	3331497.69
105		390612.53	3331499.52
106		390610.93	3331501.04
107		390604.77	3331508.12
108		390605.89	3331510.09
109		390601.30	3331514.48
110		390599.86	3331513.03
111		390599.54	3331512.79
112		390596.53	3331515.94
113		390598.73	3331518.01
114		390606.61	3331525.38
115		390621.81	3331539.06
116		390627.99	3331544.96
117		390606.37	3331568.42
118		390605.05	3331567.15
119		390601.99	3331563.83
120		390601.02	3331562.29
121		390598.65	3331559.88
122		390585.79	3331546.87
123		390576.25	3331537.22
124		390553.71	3331514.40
125		390557.63	3331509.70
126		390532.02	3331486.06
127		390529.42	3331488.86
128		390514.45	3331504.98
129		390500.01	3331520.20
130		390484.59	3331536.45
131		390467.38	3331554.58
132		390462.42	3331559.80
133		390461.27	3331561.38
134		390458.65	3331571.53

135		390447.50	3331579.36
136		390430.09	3331591.57
137		390414.16	3331571.80
138		390410.93	3331567.03
139		390409.25	3331564.55
140		390393.53	3331541.35
141		390390.69	3331536.67
142		390378.86	3331517.14
143		390368.57	3331499.21
144		390358.58	3331477.68
145		390342.15	3331439.91
146		390335.10	3331420.77
147		390331.57	3331411.19
148		390321.33	3331373.05
149		390315.60	3331346.40
150		390313.66	3331335.46
151		390312.53	3331329.08
152		390310.50	3331298.72
153		390310.47	3331292.70
154		390310.31	3331258.50
155		390310.24	3331244.91
156		390310.77	3331212.88
157		390310.47	3331187.88
158		390312.64	3331164.51
159		390314.00	3331149.73
160		390314.09	3331148.77
161		390313.01	3331126.02
162		390312.91	3331123.96
163		390312.69	3331119.37
164		390316.33	3331119.28
165		390316.61	3331084.28
166		390316.87	3331053.37
167		390317.17	3331047.37
168		390382.85	3330978.21
169		390456.28	3330897.94
170		390483.59	3330867.94
171		390477.91	3330866.75
172		390475.47	3330866.25
173		390473.73	3330865.89
174		390469.63	3330865.04
175		390450.16	3330861.55
176		390460.33	3330850.55
177		390480.97	3330828.50
178		390496.80	3330841.06
179		390498.18	3330842.16
180		390514.35	3330824.50
181		390519.59	3330829.48
182		390526.59	3330821.98
183		390519.30	3330814.62
184		390501.62	3330796.82
185		390513.93	3330785.09
186		390537.84	3330809.94
187		390549.82	3330797.11



188		390563.50	3330782.47
189		390557.28	3330776.07
190		390566.99	3330766.71
191		390573.30	3330760.63
192		390578.57	3330766.33
193		390583.67	3330760.86
194		390593.53	3330750.32
195		390593.67	3330750.16
196		390589.01	3330744.98
197		390604.98	3330729.84
198		390604.97	3330729.65
199		390590.76	3330714.17
200		390595.89	3330710.64
201		390604.49	3330704.52
202		390613.04	3330714.56
203		390620.38	3330721.57
204		390624.92	3330716.71
205		390648.63	3330691.44
206		390644.77	3330687.49
207		390650.21	3330682.19
208		390653.65	3330678.77
209		390657.26	3330675.09
210		390658.98	3330673.40
211		390667.28	3330665.26
212		390670.99	3330661.15
213		390675.36	3330656.37
214		390679.12	3330652.74
215		390682.89	3330648.96
216		390687.29	3330644.36
217		390686.86	3330643.72
218		390689.74	3330640.34
219		390692.38	3330637.71
220		390692.27	3330637.58
221		390692.82	3330636.99
222		390695.04	3330634.77
223		390699.88	3330629.95
224		390709.09	3330620.78
225		390727.72	3330601.17
226		390733.70	3330595.36
227		390736.21	3330592.91
228		390732.81	3330589.11
229		390732.28	3330588.53
230		390745.66	3330574.71
231		390746.04	3330574.82
232		390747.91	3330575.33
233		390750.41	3330578.36
234		390775.64	3330552.02
235		390778.93	3330548.46
236		390779.86	3330547.45
237		390784.46	3330542.59
238		390787.80	3330539.13
239		390789.59	3330536.91
240		390790.82	3330535.47

241		390793.56	3330532.15
242		390793.81	3330531.85
243		390795.99	3330529.19
244		390800.43	3330524.45
245		390800.86	3330523.24
246		390803.17	3330520.74
247		390814.47	3330508.56
248		390814.16	3330508.28
249		390814.97	3330507.34
250		390826.03	3330496.14
251		390832.75	3330489.63
252		390839.85	3330482.29
253		390845.46	3330475.94
254		390848.01	3330473.41
255		390859.54	3330460.94
256		390858.80	3330460.20
257		390872.38	3330446.26
258		390873.08	3330446.98
259		390878.27	3330442.00
260		390880.64	3330439.36
261		390884.47	3330435.11
262		390886.55	3330432.79
263		390889.22	3330429.84
264		390897.47	3330421.56
265		390910.41	3330408.36
266		390911.87	3330406.80
267		390918.48	3330400.13
268		390923.09	3330395.12
269		390926.70	3330391.20
270		390951.49	3330413.51
271		390949.22	3330399.04
272		390937.49	3330388.56
273		390933.55	3330384.88
274		390932.82	3330384.20
275		390935.82	3330381.13
276		390940.10	3330376.53
277		390943.37	3330373.02
278		390944.76	3330371.53
279		390948.28	3330367.73
280		390973.40	3330340.59
281		390981.65	3330332.22
282		390982.54	3330332.84
283		390984.28	3330330.48
284		390989.15	3330326.07
285		391020.89	3330291.81
286		391017.41	3330288.16
287		391033.11	3330271.86
288		391047.89	3330256.55
289		391051.01	3330259.36
290		391055.23	3330254.73
291		391061.71	3330247.60
292		391066.83	3330241.97
293		391083.41	3330223.71

294		391081.04	3330221.67	
295		391093.21	3330208.54	
296		391098.62	3330202.54	
297		391101.22	3330204.10	
298		391103.07	3330205.20	
299		391119.75	3330187.74	
300		391127.61	3330179.49	
301		391128.43	3330178.64	
302		391145.95	3330160.30	
303		391171.44	3330183.18	
304		391171.70	3330183.42	
305		391171.78	3330183.50	
306		391170.51	3330185.00	
307		391169.33	3330186.24	
308		391169.22	3330186.35	
309		391161.07	3330194.97	
310		391160.87	3330195.17	
311		391148.71	3330208.02	
312		391147.70	3330209.08	
313		391146.64	3330210.20	
314		391145.29	3330211.61	
315		391152.63	3330218.47	
316		391153.77	3330219.65	
317		391154.76	3330220.68	
318		391157.78	3330223.80	
319		391166.68	3330233.01	
1		391172.84	3330239.40	
320		390786.43	3330608.17	
321		390786.61	3330608.12	
322		390789.81	3330611.15	
323		390790.29	3330611.32	
324		390801.35	3330621.63	
325		390820.77	3330601.35	
326		390819.77	3330600.44	
327		390816.91	3330597.77	
328		390812.58	3330593.72	
329		390808.21	3330589.84	
330		390796.72	3330578.24	
331		390794.67	3330582.88	
332		390790.16	3330588.15	
333		390788.83	3330589.83	
334		390788.10	3330589.22	
335		390784.18	3330594.90	
336		390785.73	3330596.26	
337		390778.80	3330603.21	
338		390780.54	3330604.25	
339		390784.13	3330606.41	
320		390786.43	3330608.17	

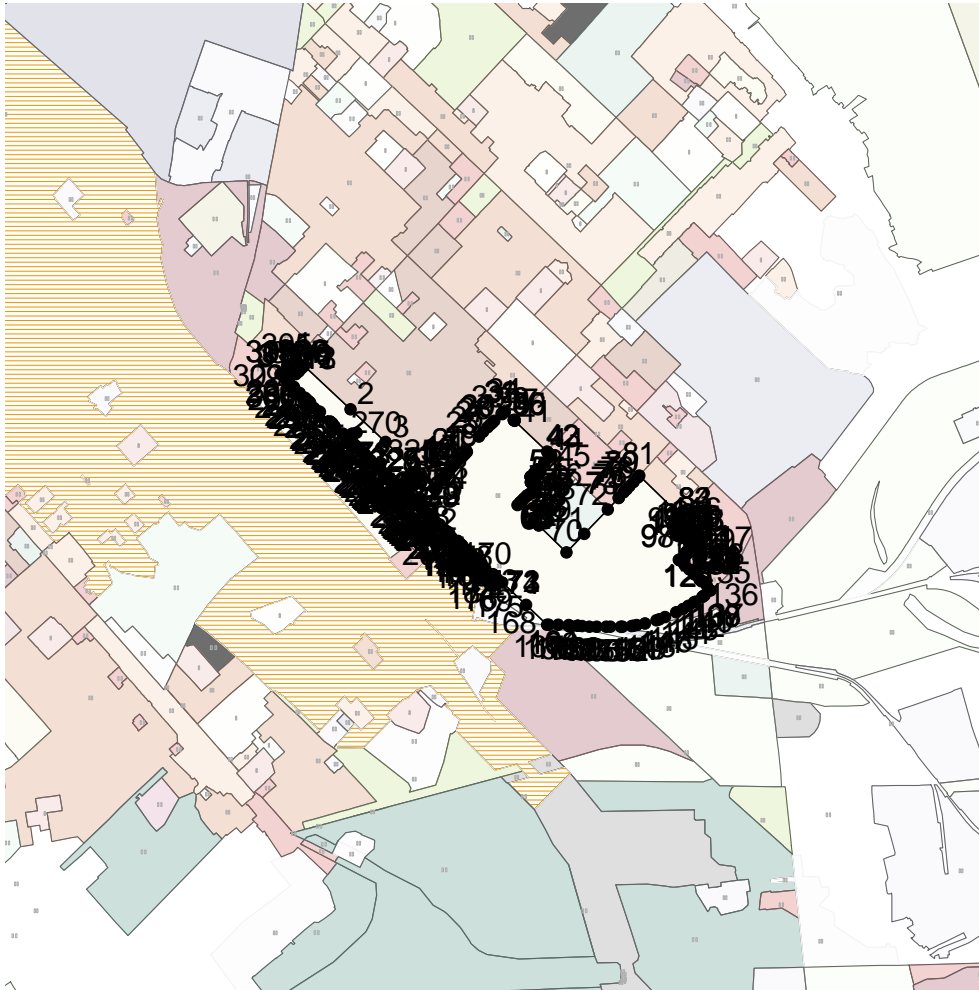
## 3. Сведения о характерных точках части (частей) границы объекта

Обозначен	Существующие	Измененные (уточненные)	Метод	Описание
-----------	--------------	-------------------------	-------	----------

ие характерн ых точек части границ	координаты, м		координаты, м		определения координат и средняя квадратическая погрешность положения характерной точки (Mt), м	обозначения точки
	X	Y	X	Y		
1	2	3	4	5	6	7

ОПИСАНИЕ МЕСТОПОЛОЖЕНИЯ ГРАНИЦ  
ЖЗ-101 – ЗОНЫ ЗАСТРОЙКИ ИНДИВИДУАЛЬНЫМИ И БЛОКИРОВАННЫМИ ЖИЛЫМИ ДОМАМИ  
С ПРИУСАДЕБНЫМИ ЗЕМЕЛЬНЫМИ УЧАСТКАМИ (1-3 ЭТ.)  
(наименование объекта)

План границ объекта



Масштаб 1: 25000

Используемые условные знаки и обозначения:

Подпись \_\_\_\_\_ Дата " \_\_ " \_\_\_\_\_ г.

Место для оттиска печати (при наличии) лица, составившего описание местоположения границ объекта

ОПИСАНИЕ МЕСТОПОЛОЖЕНИЯ ГРАНИЦ <u>ЖЗ-103 – ЗОНЫ ЗАСТРОЙКИ СРЕДНЕЭТАЖНЫМИ ЖИЛЫМИ ДОМАМИ (5-8 ЭТ.)</u> (наименование объекта местоположение границ, которого описано (далее - объект)		
Сведения об объекте		
N п/п	Характеристики объекта	Описание характеристик
1	2	3
1	Местоположение объекта	Российская Федерация, Иркутская область, город Иркутск
2	Площадь объекта +/- величина погрешности определения площади (P +/- Дельта P)	17088+/- 0
3	Иные характеристики объекта	ПЭ Л-04-26

ОПИСАНИЕ МЕСТОПОЛОЖЕНИЯ ГРАНИЦ <u>ЖЗ-103 – ЗОНЫ ЗАСТРОЙКИ СРЕДНЕЭТАЖНЫМИ ЖИЛЫМИ ДОМАМИ (5-8 ЭТ.)</u> (наименование объекта)				
Сведения о местоположении границ объекта				
1. Система координат <u>МСК-38, зона 3</u>				
2. Сведения о характерных точках границ объекта				
Обозначение характерных точек границ	Координаты, м		Метод определения координат и средняя квадратическая погрешность положения характерной точки (Mt), м	Описание обозначения точки
	X	Y		
1	2	3	4	5
1	390799.26	3331142.67	0.3	-
2	390724.01	3331071.07	0.3	-
3	390728.09	3331066.81	0.3	-
4	390735.90	3331058.77	0.3	-
5	390741.62	3331052.88	0.3	-
6	390753.55	3331040.62	0.3	-
7	390720.20	3331008.98	0.3	-
8	390702.78	3331027.10	0.3	-
9	390694.89	3331035.31	0.3	-
10	390690.87	3331039.55	0.3	-
11	390656.90	3331007.23	0.3	-
12	390660.91	3331003.06	0.3	-
13	390712.71	3330949.22	0.3	-
14	390721.36	3330957.99	0.3	-
15	390722.54	3330959.03	0.3	-
16	390729.37	3330965.79	0.3	-
17	390735.91	3330971.95	0.3	-

18	390744.48	3330981.36	0.3	-
19	390744.73	3330984.38	0.3	-
20	390750.75	3330991.60	0.3	-
21	390770.13	3331010.69	0.3	-
22	390787.04	3330994.54	0.3	-
23	390787.84	3330993.80	0.3	-
24	390787.86	3330993.82	0.3	-
25	390793.25	3330998.83	0.3	-
26	390797.36	3331002.65	0.3	-
27	390805.20	3330993.81	0.3	-
28	390805.93	3330992.98	0.3	-
29	390806.52	3330992.32	0.3	-
30	390818.70	3331004.40	0.3	-
31	390831.23	3331016.83	0.3	-
32	390852.57	3331038.00	0.3	-
33	390868.83	3331053.70	0.3	-
34	390876.42	3331061.02	0.3	-
35	390873.87	3331063.72	0.3	-
36	390867.44	3331070.54	0.3	-
37	390803.39	3331138.33	0.3	-
1	390799.26	3331142.67	0.3	-

3. Сведения о характерных точках части (частей) границы объекта

Обозначение характерных точек части границы	Координаты, м		Метод определения координат и средняя квадратическая погрешность положения характерной точки (Mt), м	Описание обозначения точки
	X	Y		
1	2	3	4	5

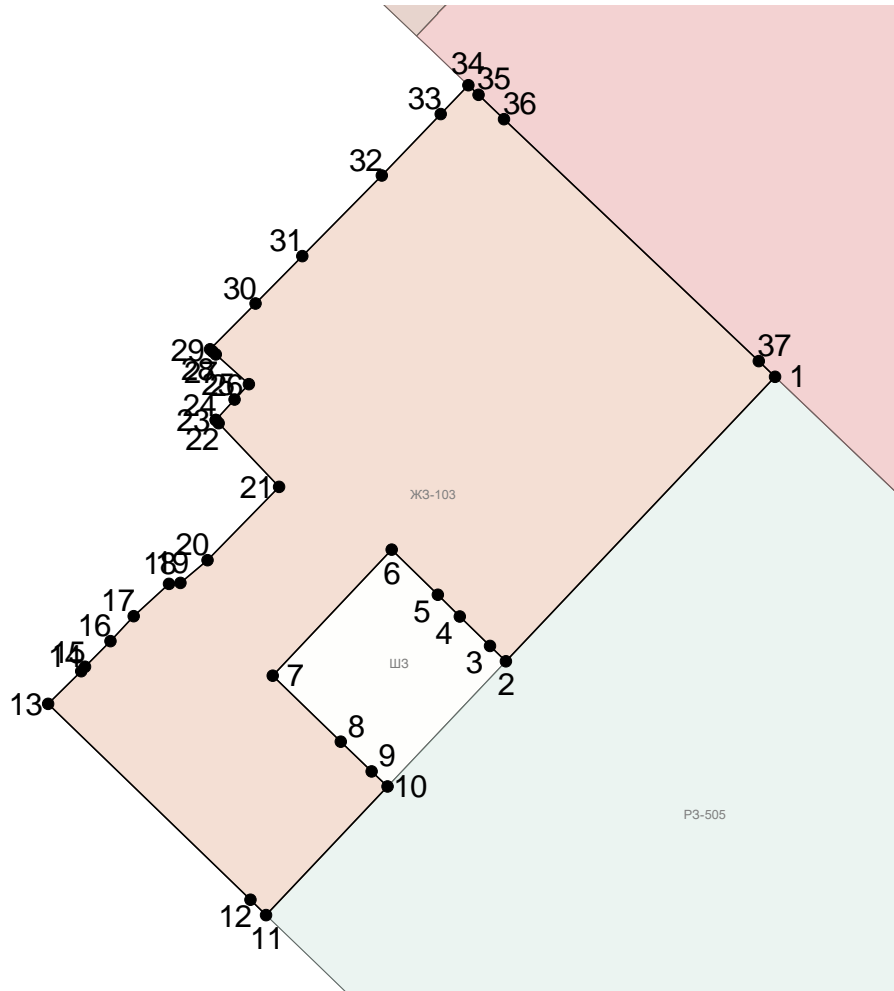


ОПИСАНИЕ МЕСТОПОЛОЖЕНИЯ ГРАНИЦ ЖЗ-103 – ЗОНЫ ЗАСТРОЙКИ СРЕДНЕЭТАЖНЫМИ ЖИЛЫМИ ДОМАМИ (5-8 ЭТ.) (наименование объекта)						
Сведения о местоположении измененных (уточненных) границ объекта						
1. Система координат <u>МСК-38, зона 3</u>						
2. Сведения о характерных точках границ объекта						
Обозначение характерных точек границ	Существующие координаты, м		Измененные (уточненные) координаты, м		Метод определения координат и средняя квадратическая погрешность положения характерной точки (Mt), м	Описание обозначения точки
	X	Y	X	Y		
1	2	3	4	5	6	7
1			390799.26	3331142.67		
2			390724.01	3331071.07		
3			390728.09	3331066.81		
4			390735.90	3331058.77		
5			390741.62	3331052.88		
6			390753.55	3331040.62		
7			390720.20	3331008.98		
8			390702.78	3331027.10		
9			390694.89	3331035.31		
10			390690.87	3331039.55		
11			390656.90	3331007.23		
12			390660.91	3331003.06		
13			390712.71	3330949.22		
14			390721.36	3330957.99		
15			390722.54	3330959.03		
16			390729.37	3330965.79		
17			390735.91	3330971.95		
18			390744.48	3330981.36		
19			390744.73	3330984.38		
20			390750.75	3330991.60		
21			390770.13	3331010.69		
22			390787.04	3330994.54		
23			390787.84	3330993.80		
24			390787.86	3330993.82		
25			390793.25	3330998.83		
26			390797.36	3331002.65		
27			390805.20	3330993.81		
28			390805.93	3330992.98		
29			390806.52	3330992.32		

30			390818.70	3331004.40		
31			390831.23	3331016.83		
32			390852.57	3331038.00		
33			390868.83	3331053.70		
34			390876.42	3331061.02		
35			390873.87	3331063.72		
36			390867.44	3331070.54		
37			390803.39	3331138.33		
1			390799.26	3331142.67		
3. Сведения о характерных точках части (частей) границы объекта						
Обозначение характерных точек части границ	Существующие координаты, м		Измененные (уточненные) координаты, м		Метод определения координат и средняя квадратическая погрешность положения характерной точки (Mt), м	Описание обозначения точки
	X	Y	X	Y		
1	2	3	4	5	6	7

ОПИСАНИЕ МЕСТОПОЛОЖЕНИЯ ГРАНИЦ  
ЖЗ-103 – ЗОНЫ ЗАСТРОЙКИ СРЕДНЕЭТАЖНЫМИ ЖИЛЫМИ ДОМАМИ (5-8 ЭТ.)  
(наименование объекта)

План границ объекта

Масштаб 1: 2000

Используемые условные знаки и обозначения:

Подпись \_\_\_\_\_ Дата "\_\_\_" \_\_\_\_\_ г.

Место для оттиска печати (при наличии) лица, составившего описание местоположения границ объекта

ОПИСАНИЕ МЕСТОПОЛОЖЕНИЯ ГРАНИЦ <u>ЖЗ-103 – ЗОНЫ ЗАСТРОЙКИ СРЕДНЕЭТАЖНЫМИ ЖИЛЫМИ ДОМАМИ (5-8 ЭТ.)</u> (наименование объекта местоположение границ, которого описано (далее - объект)		
Сведения об объекте		
N п/п	Характеристики объекта	Описание характеристик
1	2	3
1	Местоположение объекта	Российская Федерация, Иркутская область, город Иркутск
2	Площадь объекта +/- величина погрешности определения площади (P +/- Дельта P)	19214+/- 0
3	Иные характеристики объекта	ПЭ Л-04-26

ОПИСАНИЕ МЕСТОПОЛОЖЕНИЯ ГРАНИЦ <u>ЖЗ-103 – ЗОНЫ ЗАСТРОЙКИ СРЕДНЕЭТАЖНЫМИ ЖИЛЫМИ ДОМАМИ (5-8 ЭТ.)</u> (наименование объекта)				
Сведения о местоположении границ объекта				
1. Система координат <u>МСК-38, зона 3</u>				
2. Сведения о характерных точках границ объекта				
Обозначение характерных точек границ	Координаты, м		Метод определения координат и средняя квадратическая погрешность положения характерной точки (Mt), м	Описание обозначения точки
	X	Y		
1	2	3	4	5
1	390848.76	3331435.89	0.3	-
2	390808.99	3331478.07	0.3	-
3	390791.21	3331461.49	0.3	-
4	390746.75	3331509.75	0.3	-
5	390759.93	3331522.35	0.3	-
6	390751.35	3331531.47	0.3	-
7	390773.82	3331551.89	0.3	-
8	390799.08	3331524.63	0.3	-
9	390797.17	3331522.85	0.3	-
10	390806.74	3331512.63	0.3	-
11	390806.77	3331512.66	0.3	-
12	390806.81	3331512.70	0.3	-
13	390806.89	3331512.78	0.3	-
14	390813.03	3331518.69	0.3	-
15	390813.70	3331519.34	0.3	-
16	390813.97	3331519.59	0.3	-
17	390831.35	3331536.32	0.3	-

18	390831.79	3331536.75	0.3	-
19	390839.78	3331544.45	0.3	-
20	390828.82	3331556.25	0.3	-
21	390826.99	3331558.22	0.3	-
22	390822.21	3331563.36	0.3	-
23	390804.65	3331582.26	0.3	-
24	390796.79	3331590.65	0.3	-
25	390790.16	3331597.74	0.3	-
26	390787.54	3331600.54	0.3	-
27	390786.43	3331601.71	0.3	-
28	390674.42	3331494.61	0.3	-
29	390681.71	3331487.06	0.3	-
30	390682.36	3331486.38	0.3	-
31	390683.22	3331485.50	0.3	-
32	390809.63	3331354.47	0.3	-
33	390873.27	3331412.74	0.3	-
34	390867.03	3331418.74	0.3	-
35	390866.50	3331419.23	0.3	-
36	390862.01	3331423.45	0.3	-
37	390860.54	3331424.83	0.3	-
38	390858.40	3331426.85	0.3	-
39	390852.71	3331432.19	0.3	-
40	390849.31	3331435.37	0.3	-
1	390848.76	3331435.89	0.3	-

3. Сведения о характерных точках части (частей) границы объекта

Обозначение характерных точек части границы	Координаты, м		Метод определения координат и средняя квадратическая погрешность положения характерной точки (Mt), м	Описание обозначения точки
	X	Y		

1	2	3	4	5

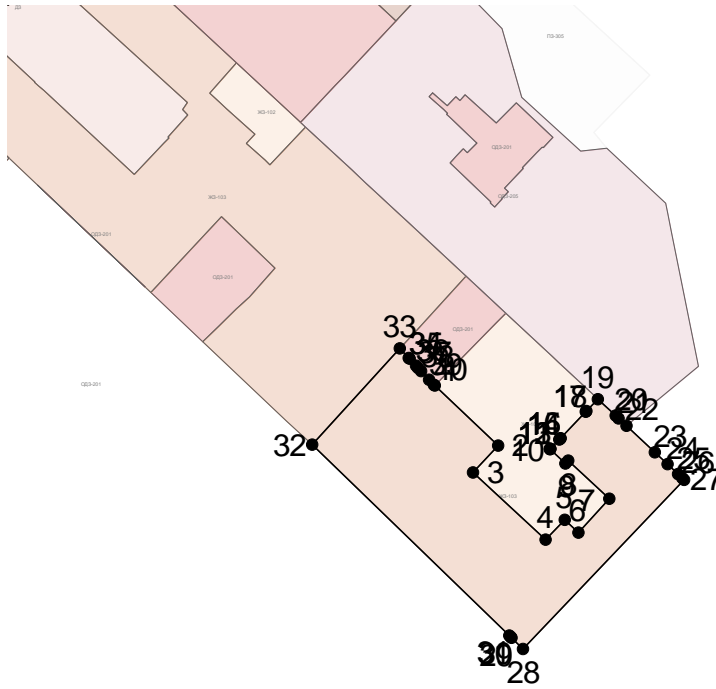
ОПИСАНИЕ МЕСТОПОЛОЖЕНИЯ ГРАНИЦ ЖЗ-103 – ЗОНЫ ЗАСТРОЙКИ СРЕДНЕЭТАЖНЫМИ ЖИЛЫМИ ДОМАМИ (5-8 ЭТ.) (наименование объекта)						
Сведения о местоположении измененных (уточненных) границ объекта						
1. Система координат <u>МСК-38, зона 3</u>						
2. Сведения о характерных точках границ объекта						
Обозначение характерных точек границ	Существующие координаты, м		Измененные (уточненные) координаты, м		Метод определения координат и средняя квадратическая погрешность положения характерной точки (Mt), м	Описание обозначения точки
	X	Y	X	Y		
1	2	3	4	5	6	7
1			390848.76	3331435.89		
2			390808.99	3331478.07		
3			390791.21	3331461.49		
4			390746.75	3331509.75		
5			390759.93	3331522.35		
6			390751.35	3331531.47		
7			390773.82	3331551.89		
8			390799.08	3331524.63		
9			390797.17	3331522.85		
10			390806.74	3331512.63		
11			390806.77	3331512.66		
12			390806.81	3331512.70		
13			390806.89	3331512.78		
14			390813.03	3331518.69		
15			390813.70	3331519.34		
16			390813.97	3331519.59		
17			390831.35	3331536.32		
18			390831.79	3331536.75		
19			390839.78	3331544.45		
20			390828.82	3331556.25		
21			390826.99	3331558.22		
22			390822.21	3331563.36		
23			390804.65	3331582.26		
24			390796.79	3331590.65		
25			390790.16	3331597.74		
26			390787.54	3331600.54		
27			390786.43	3331601.71		
28			390674.42	3331494.61		
29			390681.71	3331487.06		



30			390682.36	3331486.38		
31			390683.22	3331485.50		
32			390809.63	3331354.47		
33			390873.27	3331412.74		
34			390867.03	3331418.74		
35			390866.50	3331419.23		
36			390862.01	3331423.45		
37			390860.54	3331424.83		
38			390858.40	3331426.85		
39			390852.71	3331432.19		
40			390849.31	3331435.37		
1			390848.76	3331435.89		
<b>3. Сведения о характерных точках части (частей) границы объекта</b>						
Обозначение характерных точек части границ	Существующие координаты, м		Измененные (уточненные) координаты, м		Метод определения координат и средняя квадратическая погрешность положения характерной точки (Mt), м	Описание обозначения точки
	X	Y	X	Y		
1	2	3	4	5	6	7

ОПИСАНИЕ МЕСТОПОЛОЖЕНИЯ ГРАНИЦ  
ЖЗ-103 – ЗОНЫ ЗАСТРОЙКИ СРЕДНЕЭТАЖНЫМИ ЖИЛЫМИ ДОМАМИ (5-8 ЭТ.)  
(наименование объекта)

План границ объекта



Масштаб 1: 5000

Используемые условные знаки и обозначения:

Подпись \_\_\_\_\_ Дата " \_\_ " \_\_\_\_\_ г.

Место для оттиска печати (при наличии) лица, составившего описание местоположения границ объекта

ОПИСАНИЕ МЕСТОПОЛОЖЕНИЯ ГРАНИЦ <u>ОДЗ-201 – ЗОНЫ ДЕЛОВОГО, ОБЩЕСТВЕННОГО И КОММЕРЧЕСКОГО НАЗНАЧЕНИЯ</u> (наименование объекта местоположение границ, которого описано (далее - объект)		
Сведения об объекте		
N п/п	Характеристики объекта	Описание характеристик
1	2	3
1	Местоположение объекта	Российская Федерация, Иркутская область, город Иркутск
2	Площадь объекта +/- величина погрешности определения площади (P +/- Дельта P)	42614+/- 0
3	Иные характеристики объекта	ПЭ Л-04-26

ОПИСАНИЕ МЕСТОПОЛОЖЕНИЯ ГРАНИЦ <u>ОДЗ-201 – ЗОНЫ ДЕЛОВОГО, ОБЩЕСТВЕННОГО И КОММЕРЧЕСКОГО НАЗНАЧЕНИЯ</u> (наименование объекта)				
Сведения о местоположении границ объекта				
1. Система координат <u>МСК-38, зона 3</u>				
2. Сведения о характерных точках границ объекта				
Обозначение характерных точек границ	Координаты, м		Метод определения координат и средняя квадратическая погрешность положения характерной точки (Mt), м	Описание обозначения точки
	X	Y		
1	2	3	4	5
1	390981.58	3331171.79	0.3	-
2	390914.08	3331243.35	0.3	-
3	390910.47	3331247.17	0.3	-
4	390907.49	3331250.32	0.3	-
5	390877.83	3331281.77	0.3	-
6	390825.17	3331337.59	0.3	-
7	390809.63	3331354.47	0.3	-
8	390806.43	3331351.48	0.3	-
9	390803.73	3331348.95	0.3	-
10	390789.10	3331335.26	0.3	-
11	390774.63	3331321.73	0.3	-
12	390764.80	3331312.53	0.3	-
13	390754.70	3331303.09	0.3	-
14	390737.34	3331286.86	0.3	-
15	390736.31	3331285.90	0.3	-
16	390697.67	3331249.75	0.3	-
17	390796.16	3331145.93	0.3	-

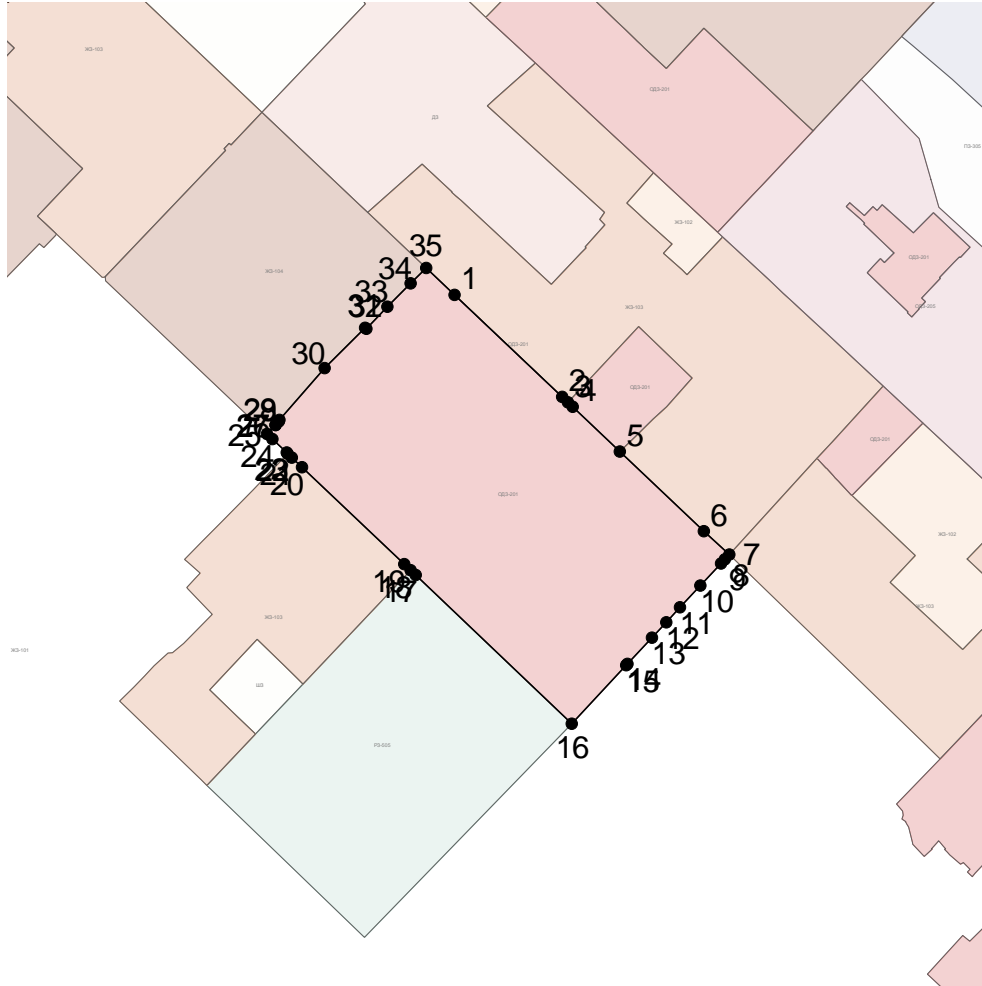
18	390799.26	3331142.67	0.3	-
19	390803.39	3331138.33	0.3	-
20	390867.44	3331070.54	0.3	-
21	390873.87	3331063.72	0.3	-
22	390876.42	3331061.02	0.3	-
23	390877.17	3331060.23	0.3	-
24	390886.03	3331050.86	0.3	-
25	390889.43	3331047.25	0.3	-
26	390895.40	3331052.88	0.3	-
27	390895.47	3331052.81	0.3	-
28	390897.73	3331055.09	0.3	-
29	390898.86	3331055.50	0.3	-
30	390933.03	3331085.38	0.3	-
31	390959.73	3331112.42	0.3	-
32	390959.08	3331113.19	0.3	-
33	390973.61	3331127.21	0.3	-
34	390989.10	3331142.63	0.3	-
35	390999.41	3331152.89	0.3	-
1	390981.58	3331171.79	0.3	-
3. Сведения о характерных точках части (частей) границы объекта				
Обозначение характерных точек части границы	Координаты, м		Метод определения координат и средняя квадратическая погрешность положения характерной точки (Mt), м	Описание обозначения точки
	X	Y		
1	2	3	4	5

ОПИСАНИЕ МЕСТОПОЛОЖЕНИЯ ГРАНИЦ <u>ОДЗ-201 – ЗОНЫ ДЕЛОВОГО, ОБЩЕСТВЕННОГО И КОММЕРЧЕСКОГО НАЗНАЧЕНИЯ</u> (наименование объекта)						
Сведения о местоположении измененных (уточненных) границ объекта						
1. Система координат <u>МСК-38, зона 3</u>						
2. Сведения о характерных точках границ объекта						
Обозначение характерных точек границ	Существующие координаты, м		Измененные (уточненные) координаты, м		Метод определения координат и средняя квадратическая погрешность положения характерной точки (Mt), м	Описание обозначения точки
	X	Y	X	Y		
1	2	3	4	5	6	7
1			390981.58	3331171.79		
2			390914.08	3331243.35		
3			390910.47	3331247.17		
4			390907.49	3331250.32		
5			390877.83	3331281.77		
6			390825.17	3331337.59		
7			390809.63	3331354.47		
8			390806.43	3331351.48		
9			390803.73	3331348.95		
10			390789.10	3331335.26		
11			390774.63	3331321.73		
12			390764.80	3331312.53		
13			390754.70	3331303.09		
14			390737.34	3331286.86		
15			390736.31	3331285.90		
16			390697.67	3331249.75		
17			390796.16	3331145.93		
18			390799.26	3331142.67		
19			390803.39	3331138.33		
20			390867.44	3331070.54		
21			390873.87	3331063.72		
22			390876.42	3331061.02		
23			390877.17	3331060.23		
24			390886.03	3331050.86		
25			390889.43	3331047.25		
26			390895.40	3331052.88		
27			390895.47	3331052.81		
28			390897.73	3331055.09		
29			390898.86	3331055.50		

30			390933.03	3331085.38		
31			390959.73	3331112.42		
32			390959.08	3331113.19		
33			390973.61	3331127.21		
34			390989.10	3331142.63		
35			390999.41	3331152.89		
1			390981.58	3331171.79		
3. Сведения о характерных точках части (частей) границы объекта						
Обозначение характерных точек части границ	Существующие координаты, м		Измененные (уточненные) координаты, м		Метод определения координат и средняя квадратическая погрешность положения характерной точки (Mt), м	Описание обозначения точки
	X	Y	X	Y		
1	2	3	4	5	6	7

ОПИСАНИЕ МЕСТОПОЛОЖЕНИЯ ГРАНИЦ  
ОДЗ-201 – ЗОНЫ ДЕЛОВОГО, ОБЩЕСТВЕННОГО И КОММЕРЧЕСКОГО НАЗНАЧЕНИЯ  
(наименование объекта)

План границ объекта



Масштаб 1: 2000

Используемые условные знаки и обозначения:

Подпись \_\_\_\_\_ Дата " \_\_ " \_\_\_\_\_ г.

Место для оттиска печати (при наличии) лица, составившего описание местоположения границ объекта



ОПИСАНИЕ МЕСТОПОЛОЖЕНИЯ ГРАНИЦ <u>ОДЗ-201 – ЗОНЫ ДЕЛОВОГО, ОБЩЕСТВЕННОГО И КОММЕРЧЕСКОГО НАЗНАЧЕНИЯ</u> (наименование объекта местоположение границ, которого описано (далее - объект)		
Сведения об объекте		
N п/п	Характеристики объекта	Описание характеристик
1	2	3
1	Местоположение объекта	Российская Федерация, Иркутская область, город Иркутск
2	Площадь объекта +/- величина погрешности определения площади (P +/- Дельта P)	52639+/- 0
3	Иные характеристики объекта	ПЭ Л-04-26

ОПИСАНИЕ МЕСТОПОЛОЖЕНИЯ ГРАНИЦ <u>ОДЗ-201 – ЗОНЫ ДЕЛОВОГО, ОБЩЕСТВЕННОГО И КОММЕРЧЕСКОГО НАЗНАЧЕНИЯ</u> (наименование объекта)				
Сведения о местоположении границ объекта				
1. Система координат <u>МСК-38, зона 3</u>				
2. Сведения о характерных точках границ объекта				
Обозначение характерных точек границ	Координаты, м		Метод определения координат и средняя квадратическая погрешность положения характерной точки (Mt), м	Описание обозначения точки
	X	Y		
1	2	3	4	5
1	390606.37	3331568.42	0.3	-
2	390627.99	3331544.96	0.3	-
3	390621.81	3331539.06	0.3	-
4	390606.61	3331525.38	0.3	-
5	390598.73	3331518.01	0.3	-
6	390596.53	3331515.94	0.3	-
7	390599.54	3331512.79	0.3	-
8	390599.86	3331513.03	0.3	-
9	390601.30	3331514.48	0.3	-
10	390605.89	3331510.09	0.3	-
11	390604.77	3331508.12	0.3	-
12	390610.93	3331501.04	0.3	-
13	390612.53	3331499.52	0.3	-
14	390614.46	3331497.69	0.3	-
15	390614.94	3331498.22	0.3	-
16	390616.76	3331496.50	0.3	-
17	390619.33	3331494.32	0.3	-

18	390620.13	3331493.58	0.3	-
19	390619.44	3331492.96	0.3	-
20	390614.97	3331488.87	0.3	-
21	390614.62	3331489.25	0.3	-
22	390609.93	3331484.13	0.3	-
23	390617.78	3331476.34	0.3	-
24	390619.22	3331476.25	0.3	-
25	390629.28	3331473.64	0.3	-
26	390631.06	3331472.56	0.3	-
27	390632.91	3331471.59	0.3	-
28	390633.01	3331471.66	0.3	-
29	390634.68	3331469.26	0.3	-
30	390637.21	3331470.16	0.3	-
31	390639.85	3331469.73	0.3	-
32	390644.47	3331465.69	0.3	-
33	390674.42	3331494.61	0.3	-
34	390786.43	3331601.71	0.3	-
35	390769.20	3331619.96	0.3	-
36	390754.36	3331635.68	0.3	-
37	390714.55	3331677.85	0.3	-
38	390709.43	3331683.29	0.3	-
39	390700.13	3331693.14	0.3	-
40	390681.96	3331712.38	0.3	-
41	390681.45	3331712.57	0.3	-
42	390660.85	3331719.77	0.3	-
43	390651.94	3331722.89	0.3	-
44	390642.02	3331726.30	0.3	-
45	390617.87	3331729.83	0.3	-
46	390617.86	3331729.83	0.3	-

47	390610.27	3331726.02	0.3	-
48	390570.83	3331706.31	0.3	-
49	390557.10	3331699.45	0.3	-
50	390538.64	3331690.22	0.3	-
51	390539.65	3331688.54	0.3	-
52	390527.60	3331682.36	0.3	-
53	390523.61	3331680.02	0.3	-
54	390518.45	3331677.00	0.3	-
55	390506.24	3331669.13	0.3	-
56	390496.02	3331661.21	0.3	-
57	390478.39	3331645.68	0.3	-
58	390461.28	3331627.14	0.3	-
59	390458.14	3331623.91	0.3	-
60	390446.67	3331612.13	0.3	-
61	390435.50	3331598.28	0.3	-
62	390430.09	3331591.57	0.3	-
63	390447.50	3331579.36	0.3	-
64	390458.65	3331571.53	0.3	-
65	390461.27	3331561.38	0.3	-
66	390462.42	3331559.80	0.3	-
67	390467.38	3331554.58	0.3	-
68	390484.59	3331536.45	0.3	-
69	390500.01	3331520.20	0.3	-
70	390514.45	3331504.98	0.3	-
71	390529.42	3331488.86	0.3	-
72	390532.02	3331486.06	0.3	-
73	390557.63	3331509.70	0.3	-
74	390553.71	3331514.40	0.3	-
75	390576.25	3331537.22	0.3	-

76	390585.79	3331546.87	0.3	-
77	390598.65	3331559.88	0.3	-
78	390601.02	3331562.29	0.3	-
79	390601.99	3331563.83	0.3	-
80	390605.05	3331567.15	0.3	-
1	390606.37	3331568.42	0.3	-

### 3. Сведения о характерных точках части (частей) границы объекта

Обозначение характерных точек части границы	Координаты, м		Метод определения координат и средняя квадратическая погрешность положения характерной точки (Mt), м	Описание обозначения точки
	X	Y		
1	2	3	4	5

ОПИСАНИЕ МЕСТОПОЛОЖЕНИЯ ГРАНИЦ <u>ОДЗ-201 – ЗОНЫ ДЕЛОВОГО, ОБЩЕСТВЕННОГО И КОММЕРЧЕСКОГО НАЗНАЧЕНИЯ</u> (наименование объекта)						
Сведения о местоположении измененных (уточненных) границ объекта						
1. Система координат <u>МСК-38, зона 3</u>						
2. Сведения о характерных точках границ объекта						
Обозначение характерных точек границ	Существующие координаты, м		Измененные (уточненные) координаты, м		Метод определения координат и средняя квадратическая погрешность положения характерной точки (Mt), м	Описание обозначения точки
	X	Y	X	Y		
1	2	3	4	5	6	7
1			390606.37	3331568.42		
2			390627.99	3331544.96		
3			390621.81	3331539.06		
4			390606.61	3331525.38		
5			390598.73	3331518.01		
6			390596.53	3331515.94		
7			390599.54	3331512.79		
8			390599.86	3331513.03		
9			390601.30	3331514.48		
10			390605.89	3331510.09		
11			390604.77	3331508.12		
12			390610.93	3331501.04		
13			390612.53	3331499.52		
14			390614.46	3331497.69		
15			390614.94	3331498.22		
16			390616.76	3331496.50		
17			390619.33	3331494.32		
18			390620.13	3331493.58		
19			390619.44	3331492.96		
20			390614.97	3331488.87		
21			390614.62	3331489.25		
22			390609.93	3331484.13		
23			390617.78	3331476.34		
24			390619.22	3331476.25		
25			390629.28	3331473.64		
26			390631.06	3331472.56		
27			390632.91	3331471.59		
28			390633.01	3331471.66		
29			390634.68	3331469.26		

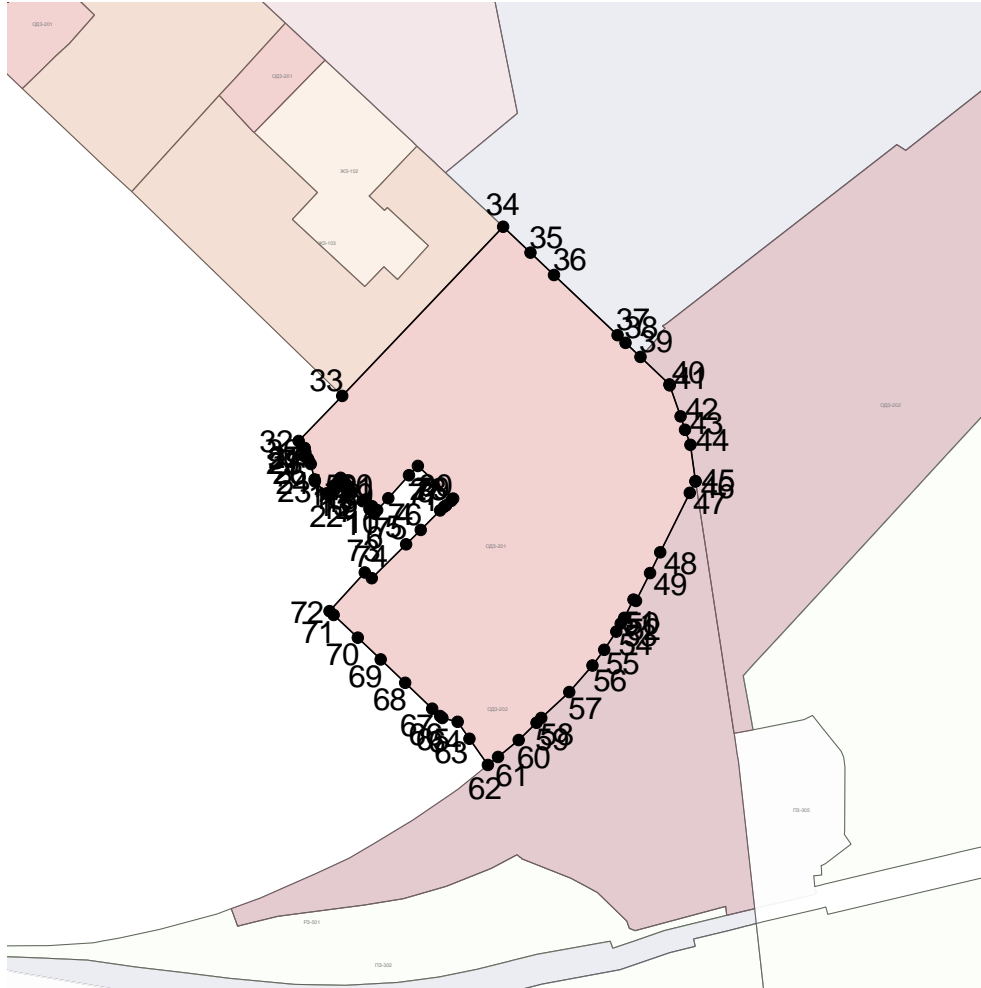
30		390637.21	3331470.16
31		390639.85	3331469.73
32		390644.47	3331465.69
33		390674.42	3331494.61
34		390786.43	3331601.71
35		390769.20	3331619.96
36		390754.36	3331635.68
37		390714.55	3331677.85
38		390709.43	3331683.29
39		390700.13	3331693.14
40		390681.96	3331712.38
41		390681.45	3331712.57
42		390660.85	3331719.77
43		390651.94	3331722.89
44		390642.02	3331726.30
45		390617.87	3331729.83
46		390617.86	3331729.83
47		390610.27	3331726.02
48		390570.83	3331706.31
49		390557.10	3331699.45
50		390538.64	3331690.22
51		390539.65	3331688.54
52		390527.60	3331682.36
53		390523.61	3331680.02
54		390518.45	3331677.00
55		390506.24	3331669.13
56		390496.02	3331661.21
57		390478.39	3331645.68
58		390461.28	3331627.14
59		390458.14	3331623.91
60		390446.67	3331612.13
61		390435.50	3331598.28
62		390430.09	3331591.57
63		390447.50	3331579.36
64		390458.65	3331571.53
65		390461.27	3331561.38
66		390462.42	3331559.80
67		390467.38	3331554.58
68		390484.59	3331536.45
69		390500.01	3331520.20
70		390514.45	3331504.98
71		390529.42	3331488.86
72		390532.02	3331486.06
73		390557.63	3331509.70
74		390553.71	3331514.40
75		390576.25	3331537.22
76		390585.79	3331546.87
77		390598.65	3331559.88
78		390601.02	3331562.29
79		390601.99	3331563.83
80		390605.05	3331567.15
1		390606.37	3331568.42

3. Сведения о характерных точках части (частей) границы объекта						
Обозначение характерных точек части границ	Существующие координаты, м		Измененные (уточненные) координаты, м		Метод определения координат и средняя квадратическая погрешность положения характерной точки (Mt), м	Описание обозначения точки
	X	Y	X	Y		
1	2	3	4	5	6	7



ОПИСАНИЕ МЕСТОПОЛОЖЕНИЯ ГРАНИЦ  
ОДЗ-201 – ЗОНЫ ДЕЛОВОГО, ОБЩЕСТВЕННОГО И КОММЕРЧЕСКОГО НАЗНАЧЕНИЯ  
(наименование объекта)

План границ объекта



Масштаб 1: 5000

Используемые условные знаки и обозначения:

Подпись \_\_\_\_\_ Дата " \_\_ " \_\_\_\_\_ г.

Место для отриски печати (при наличии) лица, составившего описание местоположения границ объекта

ОПИСАНИЕ МЕСТОПОЛОЖЕНИЯ ГРАНИЦ <u>ОДЗ-202 – ЗОНЫ ОБСЛУЖИВАНИЯ ОБЪЕКТОВ, НЕОБХОДИМЫХ ДЛЯ ОСУЩЕСТВЛЕНИЯ ПРОИЗВОДСТВЕННОЙ И ПРЕДПРИНИМАТЕЛЬСКОЙ ДЕЯТЕЛЬНОСТИ</u> (наименование объекта местоположение границ, которого описано (далее - объект) _____		
Сведения об объекте		
N п/п	Характеристики объекта	Описание характеристик
1	2	3
1	Местоположение объекта	Российская Федерация, Иркутская область, город Иркутск
2	Площадь объекта +/- величина погрешности определения площади (P +/- Дельта P)	34619+/- 0
3	Иные характеристики объекта	ПЭ Л-04-26

ОПИСАНИЕ МЕСТОПОЛОЖЕНИЯ ГРАНИЦ <u>ОДЗ-202 – ЗОНЫ ОБСЛУЖИВАНИЯ ОБЪЕКТОВ, НЕОБХОДИМЫХ ДЛЯ ОСУЩЕСТВЛЕНИЯ ПРОИЗВОДСТВЕННОЙ И ПРЕДПРИНИМАТЕЛЬСКОЙ ДЕЯТЕЛЬНОСТИ</u> (наименование объекта)				
Сведения о местоположении границ объекта				
1. Система координат <u>МСК-38, зона 3</u>				
2. Сведения о характерных точках границ объекта				
Обозначение характерных точек границ	Координаты, м		Метод определения координат и средняя квадратическая погрешность положения характерной точки (Mt), м	Описание обозначения точки
	X	Y		
1	2	3	4	5
1	390335.17	3331769.20	0.3	-
2	390334.51	3331766.55	0.3	-
3	390332.96	3331760.35	0.3	-
4	390330.61	3331750.57	0.3	-
5	390336.57	3331749.98	0.3	-
6	390333.79	3331739.51	0.3	-
7	390320.51	3331689.58	0.3	-
8	390321.10	3331688.01	0.3	-
9	390321.92	3331685.81	0.3	-
10	390321.93	3331685.81	0.3	-
11	390326.94	3331684.12	0.3	-
12	390345.62	3331664.57	0.3	-
13	390349.67	3331657.13	0.3	-
14	390355.27	3331646.86	0.3	-
15	390368.21	3331613.97	0.3	-
16	390368.62	3331613.98	0.3	-
17	390369.37	3331612.45	0.3	-

18	390369.67	3331612.41	0.3	-
19	390370.65	3331610.94	0.3	-
20	390370.65	3331610.93	0.3	-
21	390361.75	3331593.93	0.3	-
22	390349.97	3331563.95	0.3	-
23	390341.71	3331535.33	0.3	-
23	390341.71	3331535.33	0.3	-
24	390337.36	3331509.10	0.3	-
25	390337.36	3331509.08	0.3	-
26	390329.97	3331451.81	0.3	-
27	390329.97	3331451.77	0.3	-
28	390325.94	3331435.21	0.3	-
29	390323.49	3331425.02	0.3	-
30	390326.38	3331423.97	0.3	-
31	390335.10	3331420.77	0.3	-
32	390342.15	3331439.91	0.3	-
33	390358.58	3331477.68	0.3	-
34	390368.57	3331499.21	0.3	-
35	390378.86	3331517.14	0.3	-
36	390390.69	3331536.67	0.3	-
37	390393.53	3331541.35	0.3	-
38	390409.25	3331564.55	0.3	-
39	390410.93	3331567.03	0.3	-
40	390414.16	3331571.80	0.3	-
41	390430.09	3331591.57	0.3	-
42	390435.50	3331598.28	0.3	-
43	390446.67	3331612.13	0.3	-
44	390458.14	3331623.91	0.3	-
45	390461.28	3331627.14	0.3	-

46	390478.39	3331645.68	0.3	-
47	390496.02	3331661.21	0.3	-
48	390506.24	3331669.13	0.3	-
49	390518.45	3331677.00	0.3	-
50	390523.61	3331680.02	0.3	-
51	390527.60	3331682.36	0.3	-
52	390539.65	3331688.54	0.3	-
53	390538.64	3331690.22	0.3	-
54	390557.10	3331699.45	0.3	-
55	390570.83	3331706.31	0.3	-
56	390610.27	3331726.02	0.3	-
57	390617.86	3331729.83	0.3	-
58	390451.04	3331755.44	0.3	-
59	390450.39	3331755.54	0.3	-
60	390437.16	3331757.59	0.3	-
61	390432.53	3331758.31	0.3	-
1	390335.17	3331769.20	0.3	-
3. Сведения о характерных точках части (частей) границы объекта				
Обозначение характерных точек части границы	Координаты, м		Метод определения координат и средняя квадратическая погрешность положения характерной точки (Mt), м	Описание обозначения точки
	X	Y		
1	2	3	4	5

ОПИСАНИЕ МЕСТОПОЛОЖЕНИЯ ГРАНИЦ <u>ОДЗ-202 – ЗОНЫ ОБСЛУЖИВАНИЯ ОБЪЕКТОВ, НЕОБХОДИМЫХ ДЛЯ ОСУЩЕСТВЛЕНИЯ ПРОИЗВОДСТВЕННОЙ И ПРЕДПРИНИМАТЕЛЬСКОЙ ДЕЯТЕЛЬНОСТИ</u> (наименование объекта)						
Сведения о местоположении измененных (уточненных) границ объекта						
1. Система координат <u>МСК-38, зона 3</u>						
2. Сведения о характерных точках границ объекта						
Обозначение характерных точек границ	Существующие координаты, м		Измененные (уточненные) координаты, м		Метод определения координат и средняя квадратическая погрешность положения характерной точки (Mt), м	Описание обозначения точки
	X	Y	X	Y		
1	2	3	4	5	6	7
1			390335.17	3331769.20		
2			390334.51	3331766.55		
3			390332.96	3331760.35		
4			390330.61	3331750.57		
5			390336.57	3331749.98		
6			390333.79	3331739.51		
7			390320.51	3331689.58		
8			390321.10	3331688.01		
9			390321.92	3331685.81		
10			390321.93	3331685.81		
11			390326.94	3331684.12		
12			390345.62	3331664.57		
13			390349.67	3331657.13		
14			390355.27	3331646.86		
15			390368.21	3331613.97		
16			390368.62	3331613.98		
17			390369.37	3331612.45		
18			390369.67	3331612.41		
19			390370.65	3331610.94		
20			390370.65	3331610.93		
21			390361.75	3331593.93		
22			390349.97	3331563.95		
23			390341.71	3331535.33		
23			390341.71	3331535.33		
24			390337.36	3331509.10		
25			390337.36	3331509.08		
26			390329.97	3331451.81		
27			390329.97	3331451.77		

28			390325.94	3331435.21		
29			390323.49	3331425.02		
30			390326.38	3331423.97		
31			390335.10	3331420.77		
32			390342.15	3331439.91		
33			390358.58	3331477.68		
34			390368.57	3331499.21		
35			390378.86	3331517.14		
36			390390.69	3331536.67		
37			390393.53	3331541.35		
38			390409.25	3331564.55		
39			390410.93	3331567.03		
40			390414.16	3331571.80		
41			390430.09	3331591.57		
42			390435.50	3331598.28		
43			390446.67	3331612.13		
44			390458.14	3331623.91		
45			390461.28	3331627.14		
46			390478.39	3331645.68		
47			390496.02	3331661.21		
48			390506.24	3331669.13		
49			390518.45	3331677.00		
50			390523.61	3331680.02		
51			390527.60	3331682.36		
52			390539.65	3331688.54		
53			390538.64	3331690.22		
54			390557.10	3331699.45		
55			390570.83	3331706.31		
56			390610.27	3331726.02		
57			390617.86	3331729.83		
58			390451.04	3331755.44		
59			390450.39	3331755.54		
60			390437.16	3331757.59		
61			390432.53	3331758.31		
1			390335.17	3331769.20		

## 3. Сведения о характерных точках части (частей) границы объекта

Обозначение характерных точек части границ	Существующие координаты, м		Измененные (уточненные) координаты, м		Метод определения координат и средняя квадратическая погрешность положения характерной точки (Mt), м	Описание обозначения точки
	X	Y	X	Y		
1	2	3	4	5	6	7





ОПИСАНИЕ МЕСТОПОЛОЖЕНИЯ ГРАНИЦ  
ОДЗ-202 – ЗОНЫ ОБСЛУЖИВАНИЯ ОБЪЕКТОВ, НЕОБХОДИМЫХ ДЛЯ ОСУЩЕСТВЛЕНИЯ  
ПРОИЗВОДСТВЕННОЙ И ПРЕДПРИНИМАТЕЛЬСКОЙ ДЕЯТЕЛЬНОСТИ  
(наименование объекта)

План границ объекта

Масштаб 1: 5000

Используемые условные знаки и обозначения:

Подпись \_\_\_\_\_ Дата " \_\_ " \_\_\_\_\_ г.

Место для оттиска печати (при наличии) лица, составившего описание местоположения границ объекта

ОПИСАНИЕ МЕСТОПОЛОЖЕНИЯ ГРАНИЦ <u>РЗ-505 – ЗОНЫ ОБЪЕКТОВ И СООРУЖЕНИЙ ФИЗИЧЕСКОЙ КУЛЬТУРЫ И СПОРТА</u> (наименование объекта местоположение границ, которого описано (далее - объект)		
Сведения об объекте		
N п/п	Характеристики объекта	Описание характеристик
1	2	3
1	Местоположение объекта	Российская Федерация, Иркутская область, город Иркутск
2	Площадь объекта +/- величина погрешности определения площади (P +/- Дельта P)	28844+/- 0
3	Иные характеристики объекта	ПЭ Л-04-26

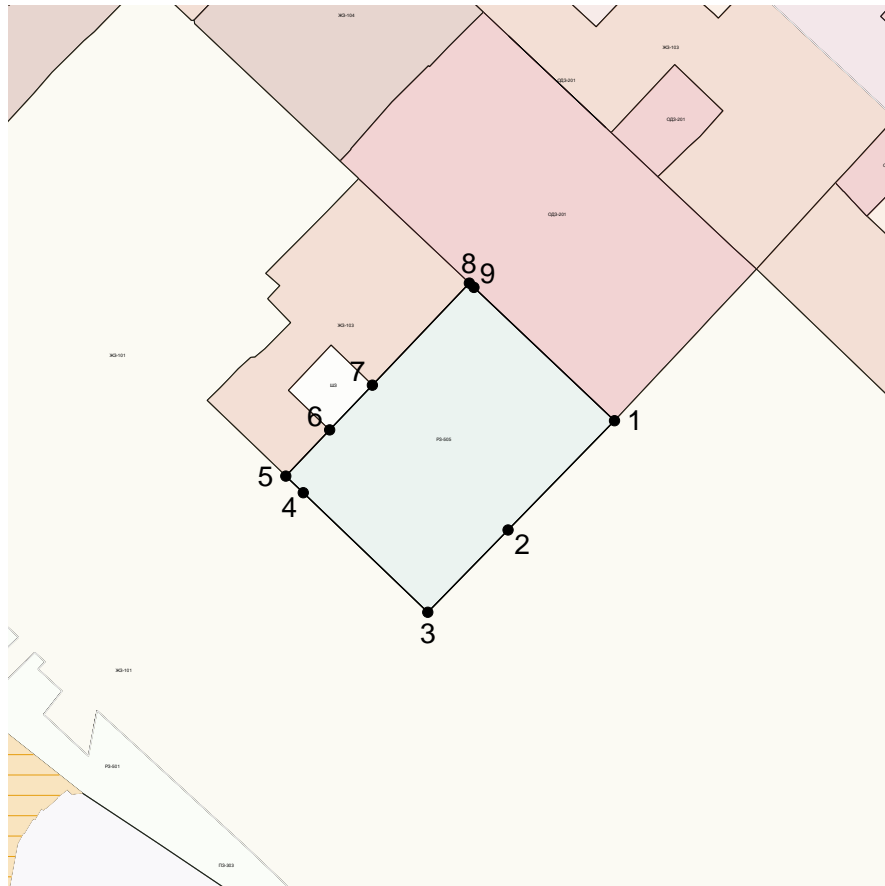
ОПИСАНИЕ МЕСТОПОЛОЖЕНИЯ ГРАНИЦ <u>РЗ-505 – ЗОНЫ ОБЪЕКТОВ И СООРУЖЕНИЙ ФИЗИЧЕСКОЙ КУЛЬТУРЫ И СПОРТА</u> (наименование объекта)				
Сведения о местоположении границ объекта				
1. Система координат <u>МСК-38, зона 3</u>				
2. Сведения о характерных точках границ объекта				
Обозначение характерных точек границ	Координаты, м		Метод определения координат и средняя квадратическая погрешность положения характерной точки (Mt), м	Описание обозначения точки
	X	Y		
1	2	3	4	5
1	390697.67	3331249.75	0.3	-
2	390617.02	3331171.15	0.3	-
3	390556.22	3331111.89	0.3	-
4	390644.49	3331020.13	0.3	-
5	390656.90	3331007.23	0.3	-
6	390690.87	3331039.55	0.3	-
7	390724.01	3331071.07	0.3	-
8	390799.26	3331142.67	0.3	-
9	390796.16	3331145.93	0.3	-
1	390697.67	3331249.75	0.3	-
3. Сведения о характерных точках части (частей) границы объекта				
Обозначение характерных точек части границы	Координаты, м		Метод определения координат и средняя квадратическая погрешность положения характерной точки (Mt), м	Описание обозначения точки
	X	Y		
1	2	3	4	5



ОПИСАНИЕ МЕСТОПОЛОЖЕНИЯ ГРАНИЦ <u>РЗ-505 – ЗОНЫ ОБЪЕКТОВ И СООРУЖЕНИЙ ФИЗИЧЕСКОЙ КУЛЬТУРЫ И СПОРТА</u> (наименование объекта)						
Сведения о местоположении измененных (уточненных) границ объекта						
1. Система координат <u>МСК-38, зона 3</u>						
2. Сведения о характерных точках границ объекта						
Обозначение характерных точек границ	Существующие координаты, м		Измененные (уточненные) координаты, м		Метод определения координат и средняя квадратическая погрешность положения характерной точки (Mt), м	Описание обозначения точки
	X	Y	X	Y		
1	2	3	4	5	6	7
1			390697.67	3331249.75		
2			390617.02	3331171.15		
3			390556.22	3331111.89		
4			390644.49	3331020.13		
5			390656.90	3331007.23		
6			390690.87	3331039.55		
7			390724.01	3331071.07		
8			390799.26	3331142.67		
9			390796.16	3331145.93		
1			390697.67	3331249.75		
3. Сведения о характерных точках части (частей) границы объекта						
Обозначение характерных точек части границ	Существующие координаты, м		Измененные (уточненные) координаты, м		Метод определения координат и средняя квадратическая погрешность положения характерной точки (Mt), м	Описание обозначения точки
	X	Y	X	Y		
1	2	3	4	5	6	7

ОПИСАНИЕ МЕСТОПОЛОЖЕНИЯ ГРАНИЦ  
РЗ-505 – ЗОНЫ ОБЪЕКТОВ И СООРУЖЕНИЙ ФИЗИЧЕСКОЙ КУЛЬТУРЫ И СПОРТА  
(наименование объекта)

План границ объекта



Масштаб 1: 5000

Используемые условные знаки и обозначения:

Подпись \_\_\_\_\_ Дата " \_\_ " \_\_\_\_\_ г.

Место для оттиска печати (при наличии) лица, составившего описание местоположения границ объекта

РЗ-505 – ЗОНЫ ОБЪЕКТОВ И СООРУЖЕНИЙ ФИЗИЧЕСКОЙ КУЛЬТУРЫ И СПОРТА  
 (наименование объекта местоположение границ, которого описано  
 (далее - объект)

Сведения об объекте

N п/п	Характеристики объекта	Описание характеристик
1	2	3
1	Местоположение объекта	Российская Федерация, Иркутская область, город Иркутск
2	Площадь объекта +/- величина погрешности определения площади (Р +/- Дельта Р)	28844+/- 0
3	Иные характеристики объекта	ПЭ Л-04-26

ОПИСАНИЕ МЕСТОПОЛОЖЕНИЯ ГРАНИЦ РЗ-505 – ЗОНЫ ОБЪЕКТОВ И СООРУЖЕНИЙ ФИЗИЧЕСКОЙ КУЛЬТУРЫ И СПОРТА (наименование объекта)				
Сведения о местоположении границ объекта				
1. Система координат <u>МСК-38, зона 3</u>				
2. Сведения о характерных точках границ объекта				
Обозначение характерных точек границ	Координаты, м		Метод определения координат и средняя квадратическая погрешность положения характерной точки (Mt), м	Описание обозначения точки
	X	Y		
1	2	3	4	5
1	390697.67	3331249.75	0.3	-
2	390617.02	3331171.15	0.3	-
3	390556.22	3331111.89	0.3	-
4	390644.49	3331020.13	0.3	-
5	390656.90	3331007.23	0.3	-
6	390690.87	3331039.55	0.3	-
7	390724.01	3331071.07	0.3	-
8	390799.26	3331142.67	0.3	-
9	390796.16	3331145.93	0.3	-
1	390697.67	3331249.75	0.3	-
3. Сведения о характерных точках части (частей) границы объекта				
Обозначение характерных точек части границы	Координаты, м		Метод определения координат и средняя квадратическая погрешность положения характерной точки (Mt), м	Описание обозначения точки
	X	Y		
1	2	3	4	5

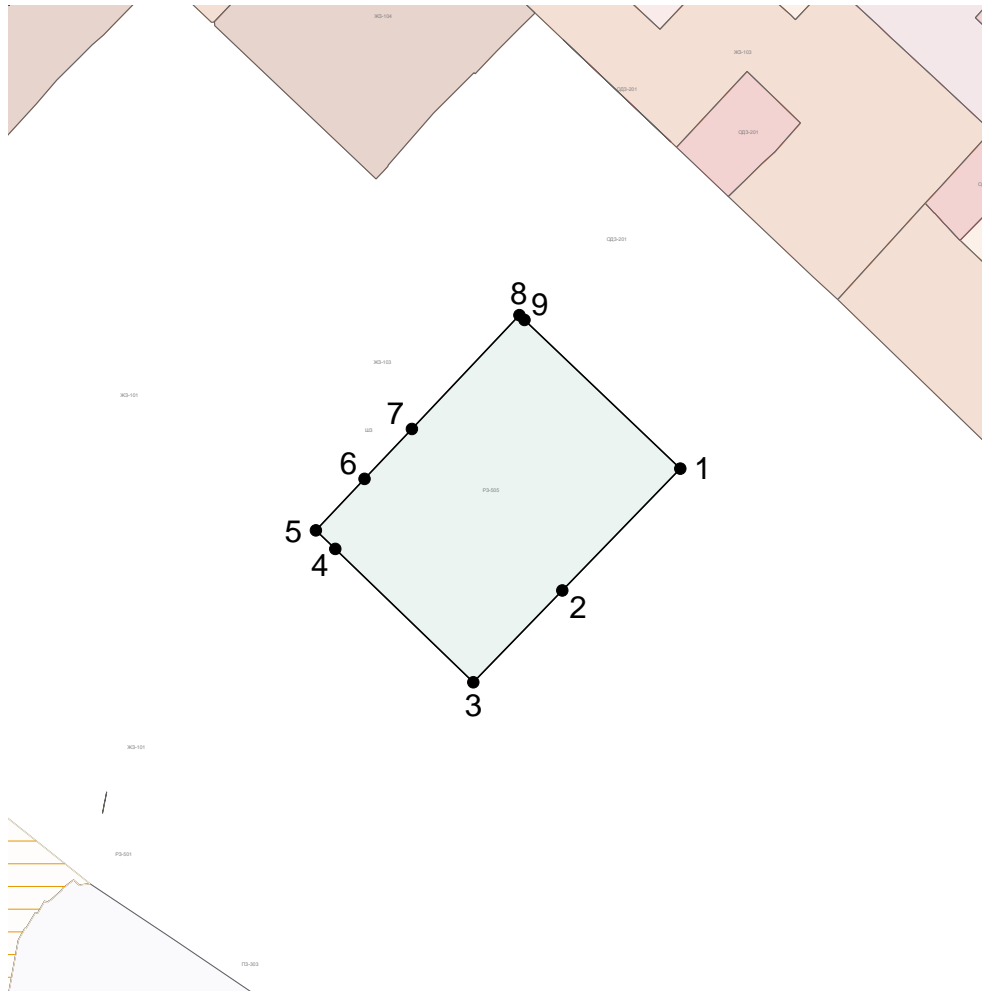




ОПИСАНИЕ МЕСТОПОЛОЖЕНИЯ ГРАНИЦ РЗ-505 – ЗОНЫ ОБЪЕКТОВ И СООРУЖЕНИЙ ФИЗИЧЕСКОЙ КУЛЬТУРЫ И СПОРТА (наименование объекта)						
Сведения о местоположении измененных (уточненных) границ объекта						
1. Система координат <u>МСК-38, зона 3</u>						
2. Сведения о характерных точках границ объекта						
Обозначение характерных точек границ	Существующие координаты, м		Измененные (уточненные) координаты, м		Метод определения координат и средняя квадратическая погрешность положения характерной точки (Mt), м	Описание обозначения точки
	X	Y	X	Y		
1	2	3	4	5	6	7
1			390697.67	3331249.75		
2			390617.02	3331171.15		
3			390556.22	3331111.89		
4			390644.49	3331020.13		
5			390656.90	3331007.23		
6			390690.87	3331039.55		
7			390724.01	3331071.07		
8			390799.26	3331142.67		
9			390796.16	3331145.93		
1			390697.67	3331249.75		
3. Сведения о характерных точках части (частей) границы объекта						
Обозначение характерных точек части границ	Существующие координаты, м		Измененные (уточненные) координаты, м		Метод определения координат и средняя квадратическая погрешность положения характерной точки (Mt), м	Описание обозначения точки
	X	Y	X	Y		
1	2	3	4	5	6	7

ОПИСАНИЕ МЕСТОПОЛОЖЕНИЯ ГРАНИЦ  
РЗ-505 – ЗОНЫ ОБЪЕКТОВ И СООРУЖЕНИЙ ФИЗИЧЕСКОЙ КУЛЬТУРЫ И СПОРТА  
(наименование объекта)

План границ объекта



Масштаб 1: 5000

Используемые условные знаки и обозначения:

Подпись \_\_\_\_\_ Дата " \_\_ " \_\_\_\_\_ г.

Место для оттиска печати (при наличии) лица, составившего описание местоположения границ объекта

ОПИСАНИЕ МЕСТОПОЛОЖЕНИЯ ГРАНИЦ <u>ШЗ – ЗОНЫ РАЗМЕЩЕНИЯ ОБЪЕКТОВ НАЧАЛЬНОГО ОБЩЕГО И СРЕДНЕГО (ПОЛНОГО) ОБЩЕГО ОБРАЗОВАНИЯ</u> (наименование объекта местоположение границ, которого описано (далее - объект) _____		
Сведения об объекте		
N п/п	Характеристики объекта	Описание характеристик
1	2	3
1	Местоположение объекта	Российская Федерация, Иркутская область, город Иркутск
2	Площадь объекта +/- величина погрешности определения площади (P +/- Дельта P)	1944+/- 0
3	Иные характеристики объекта	ПЭ Л-04-26

ОПИСАНИЕ МЕСТОПОЛОЖЕНИЯ ГРАНИЦ ШЗ – ЗОНЫ РАЗМЕЩЕНИЯ ОБЪЕКТОВ НАЧАЛЬНОГО ОБЩЕГО И СРЕДНЕГО (ПОЛНОГО) ОБЩЕГО ОБРАЗОВАНИЯ (наименование объекта)				
Сведения о местоположении границ объекта				
1. Система координат <u>МСК-38, зона 3</u>				
2. Сведения о характерных точках границ объекта				
Обозначение характерных точек границ	Координаты, м		Метод определения координат и средняя квадратическая погрешность положения характерной точки (Mt), м	Описание обозначения точки
	X	Y		
1	2	3	4	5
1	390724.01	3331071.07	0.3	-
2	390690.87	3331039.55	0.3	-
3	390694.89	3331035.31	0.3	-
4	390702.78	3331027.10	0.3	-
5	390720.20	3331008.98	0.3	-
6	390753.55	3331040.62	0.3	-
7	390741.62	3331052.88	0.3	-
8	390735.90	3331058.77	0.3	-
9	390728.09	3331066.81	0.3	-
1	390724.01	3331071.07	0.3	-
3. Сведения о характерных точках части (частей) границы объекта				
Обозначение характерных точек части границы	Координаты, м		Метод определения координат и средняя квадратическая погрешность положения характерной точки (Mt), м	Описание обозначения точки
	X	Y		
1	2	3	4	5



**ОПИСАНИЕ МЕСТОПОЛОЖЕНИЯ ГРАНИЦ  
ШЗ – ЗОНЫ РАЗМЕЩЕНИЯ ОБЪЕКТОВ НАЧАЛЬНОГО ОБЩЕГО И СРЕДНЕГО (ПОЛНОГО) ОБЩЕГО  
ОБРАЗОВАНИЯ**  
(наименование объекта)

Сведения о местоположении измененных (уточненных) границ объекта

1. Система координат МСК-38, зона 3

2. Сведения о характерных точках границ объекта

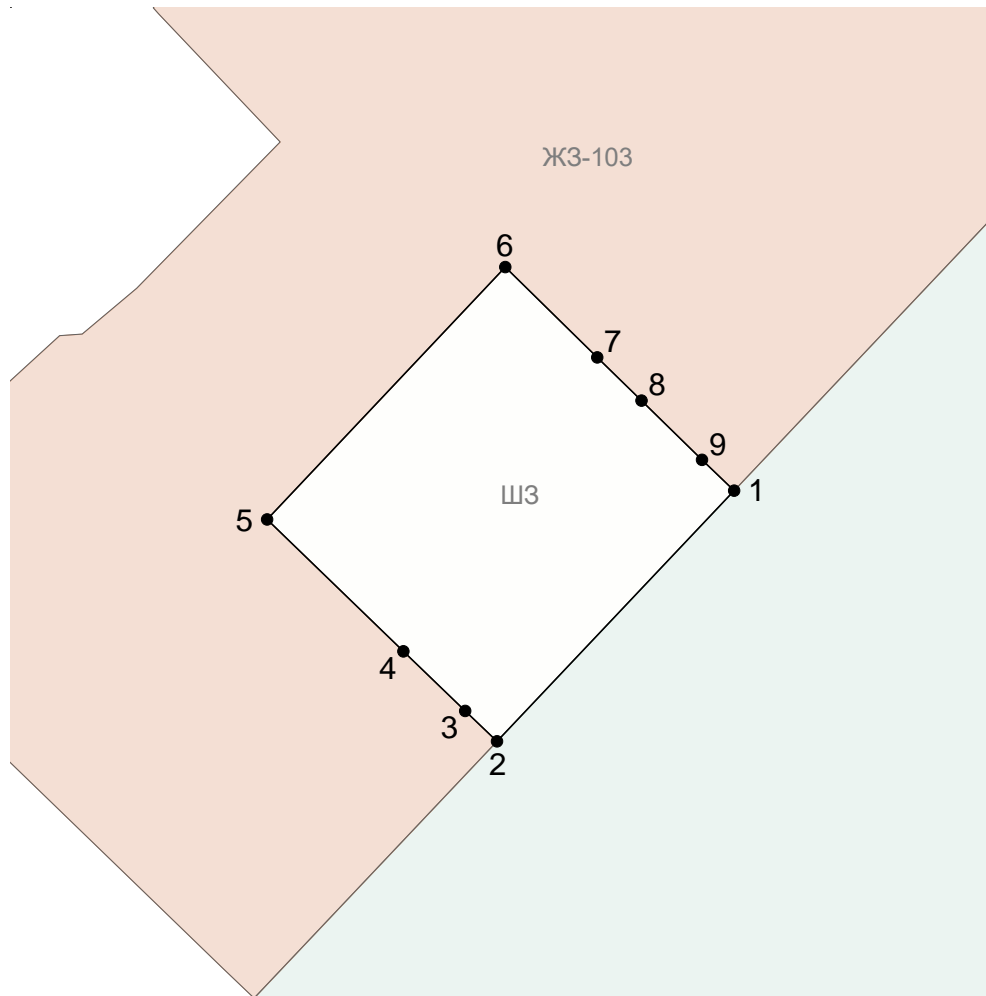
Обозначение характерных точек границ	Существующие координаты, м		Измененные (уточненные) координаты, м		Метод определения координат и средняя квадратическая погрешность положения характерной точки (Mt), м	Описание обозначения точки
	X	Y	X	Y		
1	2	3	4	5	6	7
1			390724.01	3331071.07		
2			390690.87	3331039.55		
3			390694.89	3331035.31		
4			390702.78	3331027.10		
5			390720.20	3331008.98		
6			390753.55	3331040.62		
7			390741.62	3331052.88		
8			390735.90	3331058.77		
9			390728.09	3331066.81		
1			390724.01	3331071.07		

3. Сведения о характерных точках части (частей) границы объекта

Обозначение характерных точек части границ	Существующие координаты, м		Измененные (уточненные) координаты, м		Метод определения координат и средняя квадратическая погрешность положения характерной точки (Mt), м	Описание обозначения точки
	X	Y	X	Y		
1	2	3	4	5	6	7

ОПИСАНИЕ МЕСТОПОЛОЖЕНИЯ ГРАНИЦ  
ШЗ – ЗОНЫ РАЗМЕЩЕНИЯ ОБЪЕКТОВ НАЧАЛЬНОГО ОБЩЕГО И СРЕДНЕГО (ПОЛНОГО) ОБЩЕГО  
ОБРАЗОВАНИЯ  
(наименование объекта)

План границ объекта

Масштаб 1: 1000

Используемые условные знаки и обозначения:

Подпись \_\_\_\_\_ Дата " \_\_ " \_\_\_\_\_ г.

Место для оттиска печати (при наличии) лица, составившего описание местоположения границ объекта



ОПИСАНИЕ МЕСТОПОЛОЖЕНИЯ ГРАНИЦ <u>ДЗ – ЗОНЫ РАЗМЕЩЕНИЯ ОБЪЕКТОВ ДОШКОЛЬНОГО ОБРАЗОВАНИЯ</u> (наименование объекта местоположение границ, которого описано (далее - объект)		
Сведения об объекте		
N п/п	Характеристики объекта	Описание характеристик
1	2	3
1	Местоположение объекта	Российская Федерация, Иркутская область, город Иркутск
2	Площадь объекта +/- величина погрешности определения площади (P +/- Дельта P)	15941+/- 0
3	Иные характеристики объекта	ПЭ Л-04-27

ОПИСАНИЕ МЕСТОПОЛОЖЕНИЯ ГРАНИЦ  
ДЗ – ЗОНЫ РАЗМЕЩЕНИЯ ОБЪЕКТОВ ДОШКОЛЬНОГО ОБРАЗОВАНИЯ  
 (наименование объекта)

Сведения о местоположении границ объекта

1. Система координат МСК-38, зона 3

2. Сведения о характерных точках границ объекта

Обозначение характерных точек границ	Координаты, м		Метод определения координат и средняя квадратическая погрешность положения характерной точки (Mt), м	Описание обозначения точки
	X	Y		
1	2	3	4	5
1	393441.72	3330577.30	0.3	-
2	393395.89	3330686.04	0.3	-
3	393390.24	3330684.18	0.3	-
4	393390.14	3330684.39	0.3	-
5	393382.46	3330681.63	0.3	-
6	393297.84	3330653.89	0.3	-
7	393299.04	3330649.68	0.3	-
8	393327.19	3330550.54	0.3	-
9	393341.35	3330500.67	0.3	-
10	393343.63	3330492.66	0.3	-
11	393372.35	3330502.92	0.3	-
12	393396.67	3330511.00	0.3	-
13	393395.26	3330515.59	0.3	-
14	393393.70	3330520.67	0.3	-
15	393389.61	3330533.96	0.3	-
16	393390.70	3330534.33	0.3	-
17	393387.20	3330545.65	0.3	-

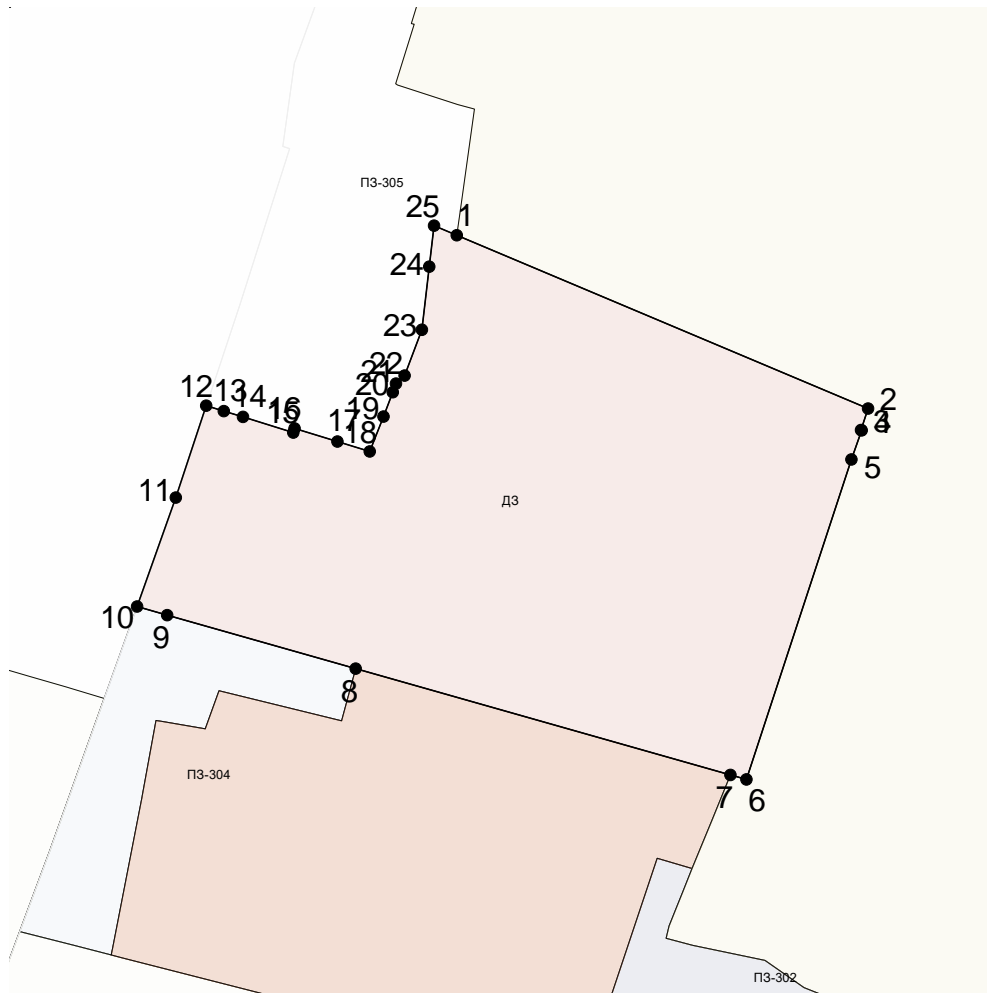
18	393384.55	3330554.24	0.3	-
19	393393.82	3330557.83	0.3	-
20	393400.22	3330560.33	0.3	-
21	393402.49	3330561.21	0.3	-
22	393404.62	3330563.44	0.3	-
23	393416.71	3330568.02	0.3	-
24	393433.41	3330569.96	0.3	-
25	393444.29	3330571.22	0.3	-
1	393441.72	3330577.30	0.3	-
3. Сведения о характерных точках части (частей) границы объекта				
Обозначение характерных точек части границы	Координаты, м		Метод определения координат и средняя квадратическая погрешность положения характерной точки (Mt), м	Описание обозначения точки
	X	Y		
1	2	3	4	5

ОПИСАНИЕ МЕСТОПОЛОЖЕНИЯ ГРАНИЦ <u>ДЗ – ЗОНЫ РАЗМЕЩЕНИЯ ОБЪЕКТОВ ДОШКОЛЬНОГО ОБРАЗОВАНИЯ</u> (наименование объекта)						
Сведения о местоположении измененных (уточненных) границ объекта						
1. Система координат <u>МСК-38, зона 3</u>						
2. Сведения о характерных точках границ объекта						
Обозначение характерных точек границ	Существующие координаты, м		Измененные (уточненные) координаты, м		Метод определения координат и средняя квадратическая погрешность положения характерной точки (Mt), м	Описание обозначения точки
	X	Y	X	Y		
1	2	3	4	5	6	7
1			393441.72	3330577.30		
2			393395.89	3330686.04		
3			393390.24	3330684.18		
4			393390.14	3330684.39		
5			393382.46	3330681.63		
6			393297.84	3330653.89		
7			393299.04	3330649.68		
8			393327.19	3330550.54		
9			393341.35	3330500.67		
10			393343.63	3330492.66		
11			393372.35	3330502.92		
12			393396.67	3330511.00		
13			393395.26	3330515.59		
14			393393.70	3330520.67		
15			393389.61	3330533.96		
16			393390.70	3330534.33		
17			393387.20	3330545.65		
18			393384.55	3330554.24		
19			393393.82	3330557.83		
20			393400.22	3330560.33		
21			393402.49	3330561.21		
22			393404.62	3330563.44		
23			393416.71	3330568.02		
24			393433.41	3330569.96		
25			393444.29	3330571.22		
1			393441.72	3330577.30		
3. Сведения о характерных точках части (частей) границы объекта						

Обозначение характерных точек части границ	Существующие координаты, м		Измененные (уточненные) координаты, м		Метод определения координат и средняя квадратическая погрешность положения характерной точки (Mt), м	Описание обозначения точки
	X	Y	X	Y		
1	2	3	4	5	6	7

ОПИСАНИЕ МЕСТОПОЛОЖЕНИЯ ГРАНИЦ  
ДЗ – ЗОНЫ РАЗМЕЩЕНИЯ ОБЪЕКТОВ ДОШКОЛЬНОГО ОБРАЗОВАНИЯ  
(наименование объекта)

План границ объекта

Масштаб 1: 2000

Используемые условные знаки и обозначения:

Подпись \_\_\_\_\_ Дата "\_\_\_" \_\_\_\_\_ г.

Место для оттиска печати (при наличии) лица, составившего описание местоположения границ объекта

ОПИСАНИЕ МЕСТОПОЛОЖЕНИЯ ГРАНИЦ <u>ДЗ – ЗОНЫ РАЗМЕЩЕНИЯ ОБЪЕКТОВ ДОШКОЛЬНОГО ОБРАЗОВАНИЯ</u> (наименование объекта местоположение границ, которого описано (далее - объект)		
Сведения об объекте		
N п/п	Характеристики объекта	Описание характеристик
1	2	3
1	Местоположение объекта	Российская Федерация, Иркутская область, город Иркутск
2	Площадь объекта +/- величина погрешности определения площади (P +/- Дельта P)	7832+/- 0
3	Иные характеристики объекта	ПЭ Л-04-27

**ОПИСАНИЕ МЕСТОПОЛОЖЕНИЯ ГРАНИЦ  
ДЗ – ЗОНЫ РАЗМЕЩЕНИЯ ОБЪЕКТОВ ДОШКОЛЬНОГО ОБРАЗОВАНИЯ  
(наименование объекта)**

Сведения о местоположении границ объекта

1. Система координат МСК-38, зона 3

2. Сведения о характерных точках границ объекта

Обозначение характерных точек границ	Координаты, м		Метод определения координат и средняя квадратическая погрешность положения характерной точки (Mt), м	Описание обозначения точки
	X	Y		
1	2	3	4	5
1	391474.40	3331743.22	0.3	-
2	391489.12	3331728.52	0.3	-
3	391497.22	3331720.42	0.3	-
4	391517.44	3331700.87	0.3	-
5	391521.45	3331696.99	0.3	-
6	391524.32	3331694.29	0.3	-
7	391526.13	3331696.05	0.3	-
8	391533.59	3331703.28	0.3	-
9	391552.10	3331721.44	0.3	-
10	391556.35	3331726.72	0.3	-
11	391579.77	3331753.53	0.3	-
12	391585.67	3331760.28	0.3	-
12	391585.67	3331760.28	0.3	-
13	391530.74	3331818.95	0.3	-
14	391475.30	3331768.96	0.3	-
15	391463.49	3331758.30	0.3	-
16	391461.46	3331756.76	0.3	-



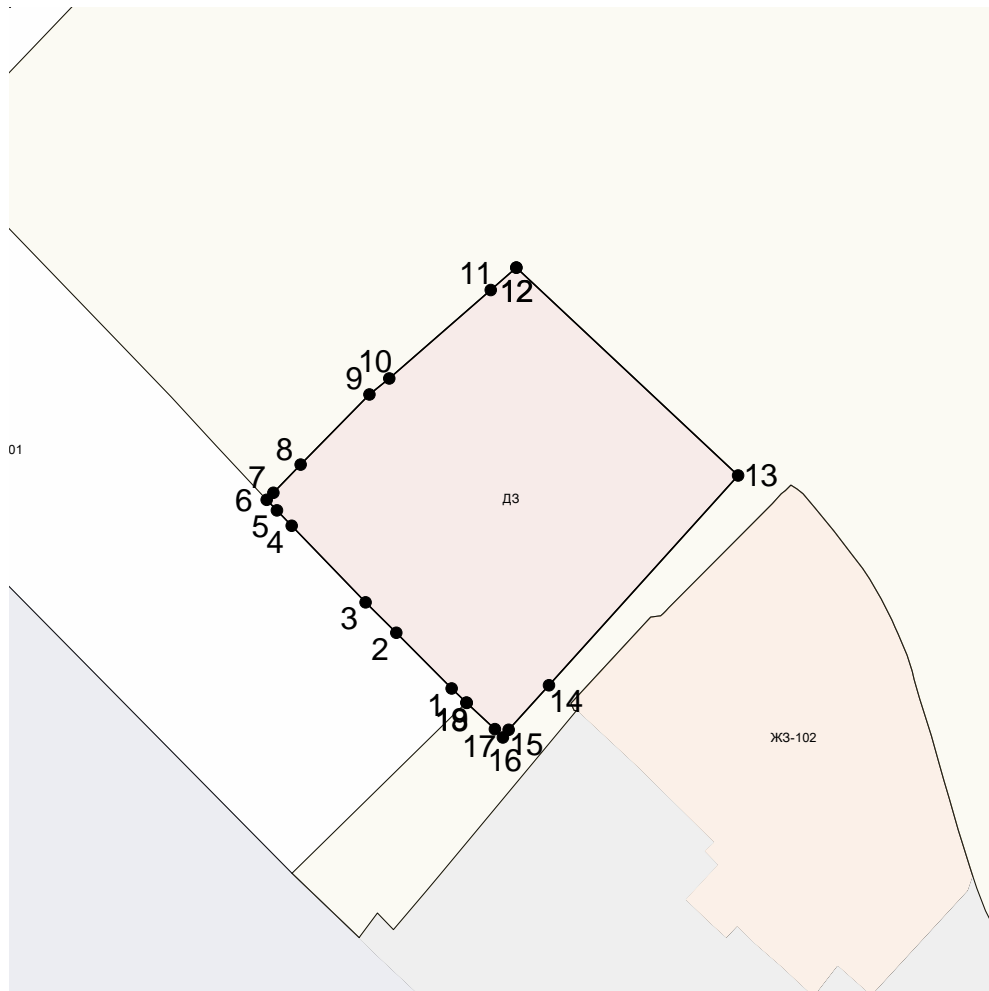
17	391463.64	3331754.60	0.3	-
18	391470.63	3331747.17	0.3	-
19	391470.71	3331747.08	0.3	-
1	391474.40	3331743.22	0.3	-
3. Сведения о характерных точках части (частей) границы объекта				
Обозначение характерных точек части границы	Координаты, м		Метод определения координат и средняя квадратическая погрешность положения характерной точки (Mt), м	Описание обозначения точки
	X	Y		
1	2	3	4	5

ОПИСАНИЕ МЕСТОПОЛОЖЕНИЯ ГРАНИЦ ДЗ – ЗОНЫ РАЗМЕЩЕНИЯ ОБЪЕКТОВ ДОШКОЛЬНОГО ОБРАЗОВАНИЯ (наименование объекта)						
Сведения о местоположении измененных (уточненных) границ объекта						
1. Система координат <u>МСК-38, зона 3</u>						
2. Сведения о характерных точках границ объекта						
Обозначение характерных точек границ	Существующие координаты, м		Измененные (уточненные) координаты, м		Метод определения координат и средняя квадратическая погрешность положения характерной точки (Mt), м	Описание обозначения точки
	X	Y	X	Y		
1	2	3	4	5	6	7
1			391474.40	3331743.22		
2			391489.12	3331728.52		
3			391497.22	3331720.42		
4			391517.44	3331700.87		
5			391521.45	3331696.99		
6			391524.32	3331694.29		
7			391526.13	3331696.05		
8			391533.59	3331703.28		
9			391552.10	3331721.44		
10			391556.35	3331726.72		
11			391579.77	3331753.53		
12			391585.67	3331760.28		
12			391585.67	3331760.28		
13			391530.74	3331818.95		
14			391475.30	3331768.96		
15			391463.49	3331758.30		
16			391461.46	3331756.76		
17			391463.64	3331754.60		
18			391470.63	3331747.17		
19			391470.71	3331747.08		
1			391474.40	3331743.22		
3. Сведения о характерных точках части (частей) границы объекта						
Обозначение характерных точек	Существующие координаты, м		Измененные (уточненные) координаты, м		Метод определения координат и средняя	Описание обозначения точки
	X	Y	X	Y		

части границ					квадратическая погрешность положения характерной точки (Mt), м	
1	2	3	4	5	6	7

ОПИСАНИЕ МЕСТОПОЛОЖЕНИЯ ГРАНИЦ  
ДЗ – ЗОНЫ РАЗМЕЩЕНИЯ ОБЪЕКТОВ ДОШКОЛЬНОГО ОБРАЗОВАНИЯ  
(наименование объекта)

План границ объекта

Масштаб 1: 2000

Используемые условные знаки и обозначения:

Подпись \_\_\_\_\_ Дата "\_\_\_" \_\_\_\_\_ г.

Место для оттиска печати (при наличии) лица, составившего описание местоположения границ объекта

ОПИСАНИЕ МЕСТОПОЛОЖЕНИЯ ГРАНИЦ <u>ДЗ – ЗОНЫ РАЗМЕЩЕНИЯ ОБЪЕКТОВ ДОШКОЛЬНОГО ОБРАЗОВАНИЯ</u> (наименование объекта местоположение границ, которого описано (далее - объект)		
Сведения об объекте		
N п/п	Характеристики объекта	Описание характеристик
1	2	3
1	Местоположение объекта	Российская Федерация, Иркутская область, город Иркутск
2	Площадь объекта +/- величина погрешности определения площади (P +/- Дельта P)	5444+/- 0
3	Иные характеристики объекта	ПЭ Л-04-27

ОПИСАНИЕ МЕСТОПОЛОЖЕНИЯ ГРАНИЦ  
ДЗ – ЗОНЫ РАЗМЕЩЕНИЯ ОБЪЕКТОВ ДОШКОЛЬНОГО ОБРАЗОВАНИЯ  
 (наименование объекта)

Сведения о местоположении границ объекта

1. Система координат МСК-38, зона 3

2. Сведения о характерных точках границ объекта

Обозначение характерных точек границ	Координаты, м		Метод определения координат и средняя квадратическая погрешность положения характерной точки (Mt), м	Описание обозначения точки
	X	Y		
1	2	3	4	5
1	392905.56	3331688.61	0.3	-
2	392902.40	3331685.69	0.3	-
3	392841.51	3331629.46	0.3	-
4	392883.66	3331583.36	0.3	-
5	392883.66	3331583.35	0.3	-
6	392947.60	3331642.17	0.3	-
1	392905.56	3331688.61	0.3	-

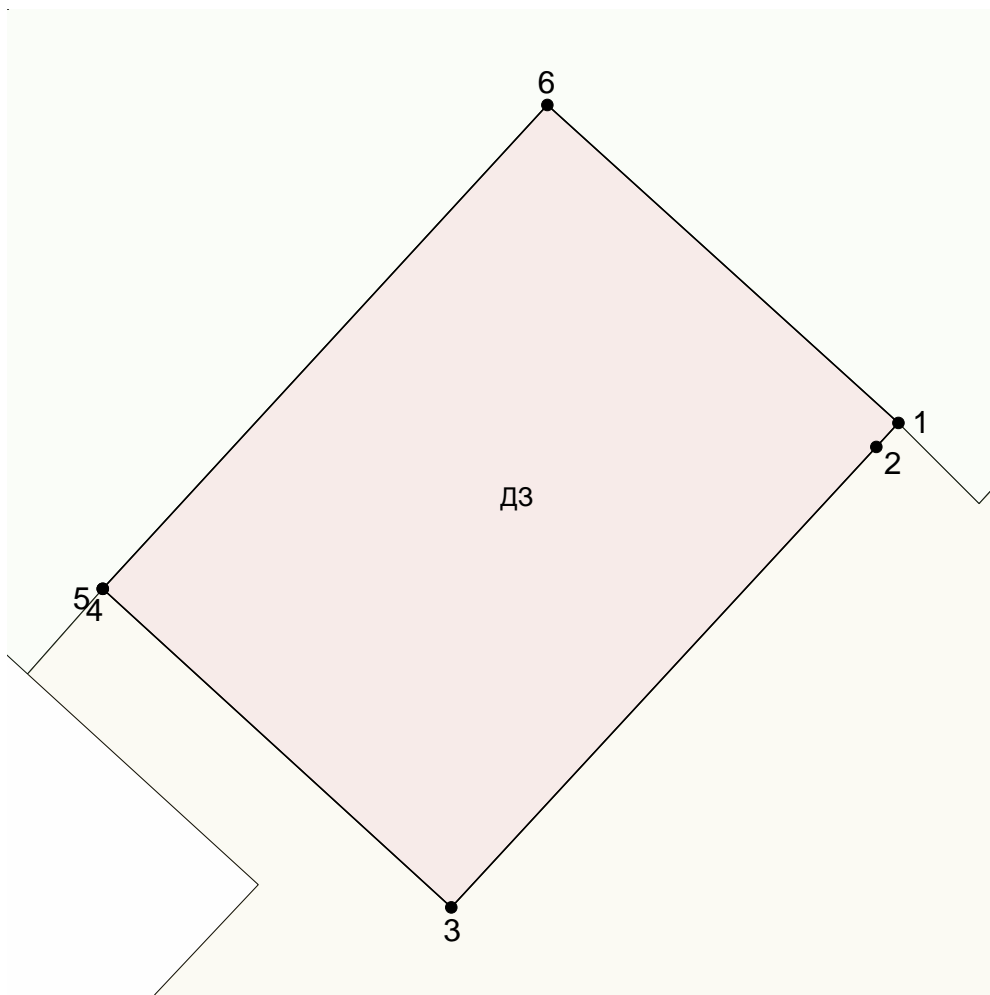
3. Сведения о характерных точках части (частей) границы объекта

Обозначение характерных точек части границы	Координаты, м		Метод определения координат и средняя квадратическая погрешность положения характерной точки (Mt), м	Описание обозначения точки
	X	Y		
1	2	3	4	5

ОПИСАНИЕ МЕСТОПОЛОЖЕНИЯ ГРАНИЦ ДЗ – ЗОНЫ РАЗМЕЩЕНИЯ ОБЪЕКТОВ ДОШКОЛЬНОГО ОБРАЗОВАНИЯ (наименование объекта)						
Сведения о местоположении измененных (уточненных) границ объекта						
1. Система координат <u>МСК-38, зона 3</u>						
2. Сведения о характерных точках границ объекта						
Обозначение характерных точек границ	Существующие координаты, м		Измененные (уточненные) координаты, м		Метод определения координат и средняя квадратическая погрешность положения характерной точки (Mt), м	Описание обозначения точки
	X	Y	X	Y		
1	2	3	4	5	6	7
1			392905.56	3331688.61		
2			392902.40	3331685.69		
3			392841.51	3331629.46		
4			392883.66	3331583.36		
5			392883.66	3331583.35		
6			392947.60	3331642.17		
1			392905.56	3331688.61		
3. Сведения о характерных точках части (частей) границы объекта						
Обозначение характерных точек части границ	Существующие координаты, м		Измененные (уточненные) координаты, м		Метод определения координат и средняя квадратическая погрешность положения характерной точки (Mt), м	Описание обозначения точки
	X	Y	X	Y		
1	2	3	4	5	6	7

ОПИСАНИЕ МЕСТОПОЛОЖЕНИЯ ГРАНИЦ  
ДЗ – ЗОНЫ РАЗМЕЩЕНИЯ ОБЪЕКТОВ ДОШКОЛЬНОГО ОБРАЗОВАНИЯ  
(наименование объекта)

План границ объекта



Масштаб 1: 1000

Используемые условные знаки и обозначения:

Подпись \_\_\_\_\_ Дата " \_\_ " \_\_\_\_\_ г.

Место для оттиска печати (при наличии) лица, составившего описание местоположения границ объекта



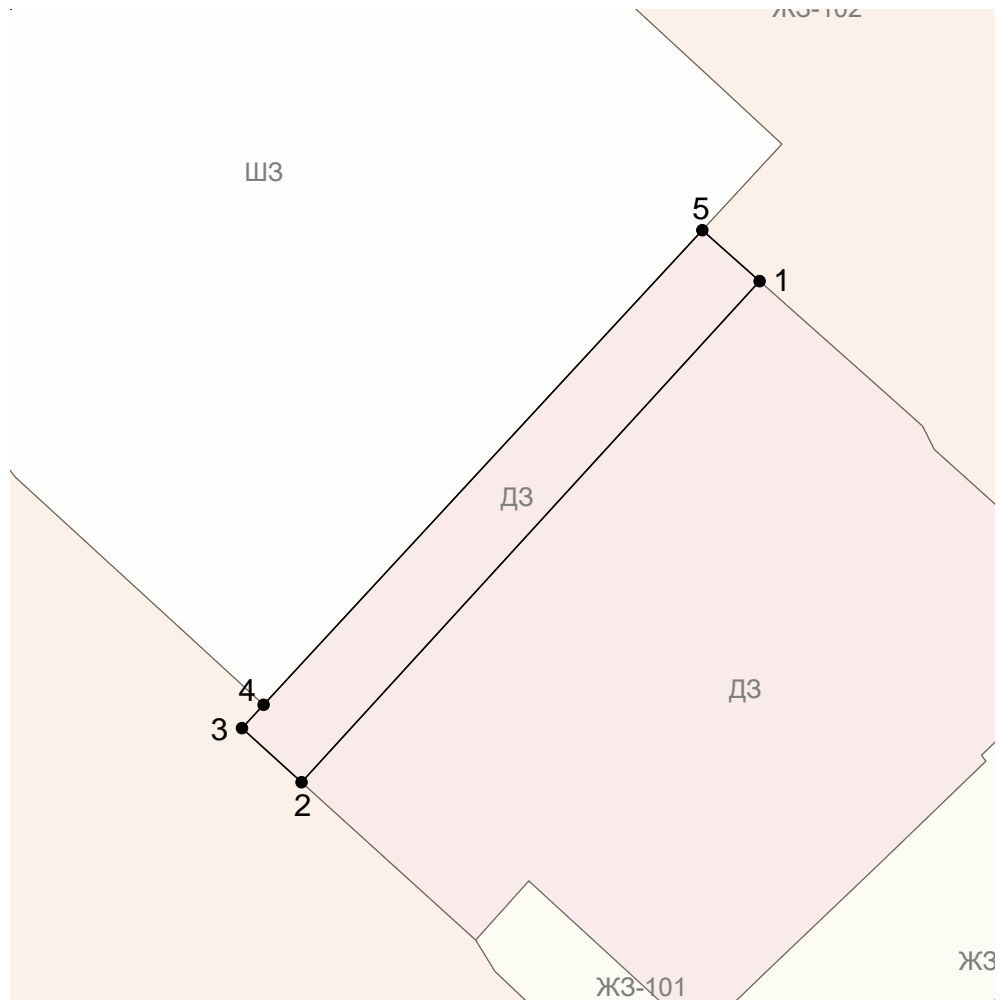
ОПИСАНИЕ МЕСТОПОЛОЖЕНИЯ ГРАНИЦ <u>ДЗ – ЗОНЫ РАЗМЕЩЕНИЯ ОБЪЕКТОВ ДОШКОЛЬНОГО ОБРАЗОВАНИЯ</u> (наименование объекта местоположение границ, которого описано (далее - объект)		
Сведения об объекте		
N п/п	Характеристики объекта	Описание характеристик
1	2	3
1	Местоположение объекта	Российская Федерация, Иркутская область, город Иркутск
2	Площадь объекта +/- величина погрешности определения площади (P +/- Дельта P)	938+/- 0
3	Иные характеристики объекта	ПЭ Л-04-27

ОПИСАНИЕ МЕСТОПОЛОЖЕНИЯ ГРАНИЦ <u>ДЗ – ЗОНЫ РАЗМЕЩЕНИЯ ОБЪЕКТОВ ДОШКОЛЬНОГО ОБРАЗОВАНИЯ</u> (наименование объекта)				
Сведения о местоположении границ объекта				
1. Система координат <u>МСК-38, зона 3</u>				
2. Сведения о характерных точках границ объекта				
Обозначение характерных точек границ	Координаты, м		Метод определения координат и средняя квадратическая погрешность положения характерной точки (Mt), м	Описание обозначения точки
	X	Y		
1	2	3	4	5
1	391800.94	3331111.38	0.3	-
2	391734.67	3331050.48	0.3	-
3	391741.82	3331042.54	0.3	-
4	391744.93	3331045.43	0.3	-
5	391807.67	3331103.76	0.3	-
1	391800.94	3331111.38	0.3	-
3. Сведения о характерных точках части (частей) границы объекта				
Обозначение характерных точек части границы	Координаты, м		Метод определения координат и средняя квадратическая погрешность положения характерной точки (Mt), м	Описание обозначения точки
	X	Y		
1	2	3	4	5

ОПИСАНИЕ МЕСТОПОЛОЖЕНИЯ ГРАНИЦ <u>ДЗ – ЗОНЫ РАЗМЕЩЕНИЯ ОБЪЕКТОВ ДОШКОЛЬНОГО ОБРАЗОВАНИЯ</u> (наименование объекта)						
Сведения о местоположении измененных (уточненных) границ объекта						
1. Система координат <u>МСК-38, зона 3</u>						
2. Сведения о характерных точках границ объекта						
Обозначение характерных точек границ	Существующие координаты, м		Измененные (уточненные) координаты, м		Метод определения координат и средняя квадратическая погрешность положения характерной точки (Mt), м	Описание обозначения точки
	X	Y	X	Y		
1	2	3	4	5	6	7
1			391800.94	3331111.38		
2			391734.67	3331050.48		
3			391741.82	3331042.54		
4			391744.93	3331045.43		
5			391807.67	3331103.76		
1			391800.94	3331111.38		
3. Сведения о характерных точках части (частей) границы объекта						
Обозначение характерных точек части границ	Существующие координаты, м		Измененные (уточненные) координаты, м		Метод определения координат и средняя квадратическая погрешность положения характерной точки (Mt), м	Описание обозначения точки
	X	Y	X	Y		
1	2	3	4	5	6	7

ОПИСАНИЕ МЕСТОПОЛОЖЕНИЯ ГРАНИЦ  
ДЗ – ЗОНЫ РАЗМЕЩЕНИЯ ОБЪЕКТОВ ДОШКОЛЬНОГО ОБРАЗОВАНИЯ  
(наименование объекта)

План границ объекта



Масштаб 1: 1000

Используемые условные знаки и обозначения:

Подпись \_\_\_\_\_ Дата " \_\_ " \_\_\_\_\_ г.

Место для оттиска печати (при наличии) лица, составившего описание местоположения границ объекта

ОПИСАНИЕ МЕСТОПОЛОЖЕНИЯ ГРАНИЦ <u>ДЗ – ЗОНЫ РАЗМЕЩЕНИЯ ОБЪЕКТОВ ДОШКОЛЬНОГО ОБРАЗОВАНИЯ</u> (наименование объекта местоположение границ, которого описано (далее - объект)		
Сведения об объекте		
N п/п	Характеристики объекта	Описание характеристик
1	2	3
1	Местоположение объекта	Российская Федерация, Иркутская область, город Иркутск
2	Площадь объекта +/- величина погрешности определения площади (P +/- Дельта P)	5414+/- 0
3	Иные характеристики объекта	ПЭ Л-04-27

**ОПИСАНИЕ МЕСТОПОЛОЖЕНИЯ ГРАНИЦ  
ДЗ – ЗОНЫ РАЗМЕЩЕНИЯ ОБЪЕКТОВ ДОШКОЛЬНОГО ОБРАЗОВАНИЯ  
(наименование объекта)**

Сведения о местоположении границ объекта

1. Система координат МСК-38, зона 3

2. Сведения о характерных точках границ объекта

Обозначение характерных точек границ	Координаты, м		Метод определения координат и средняя квадратическая погрешность положения характерной точки (Mt), м	Описание обозначения точки
	X	Y		
1	2	3	4	5
1	391758.24	3331160.53	0.3	-
2	391758.06	3331160.70	0.3	-
3	391757.61	3331161.07	0.3	-
4	391741.14	3331143.88	0.3	-
5	391738.24	3331140.87	0.3	-
6	391737.47	3331141.47	0.3	-
7	391723.96	3331127.37	0.3	-
8	391709.13	3331111.74	0.3	-
9	391701.68	3331104.00	0.3	-
10	391701.01	3331103.19	0.3	-
11	391703.13	3331100.76	0.3	-
12	391704.88	3331099.06	0.3	-
13	391718.91	3331083.67	0.3	-
14	391721.62	3331080.70	0.3	-
15	391713.81	3331073.62	0.3	-
16	391734.67	3331050.48	0.3	-
17	391800.94	3331111.38	0.3	-

18	391785.87	3331128.43	0.3	-
19	391781.77	3331133.07	0.3	-
20	391778.67	3331134.62	0.3	-
21	391770.59	3331143.69	0.3	-
22	391764.93	3331152.59	0.3	-
1	391758.24	3331160.53	0.3	-
3. Сведения о характерных точках части (частей) границы объекта				
Обозначение характерных точек части границы	Координаты, м		Метод определения координат и средняя квадратическая погрешность положения характерной точки (Mt), м	Описание обозначения точки
	X	Y		
1	2	3	4	5

ОПИСАНИЕ МЕСТОПОЛОЖЕНИЯ ГРАНИЦ ДЗ – ЗОНЫ РАЗМЕЩЕНИЯ ОБЪЕКТОВ ДОШКОЛЬНОГО ОБРАЗОВАНИЯ (наименование объекта)						
Сведения о местоположении измененных (уточненных) границ объекта						
1. Система координат <u>МСК-38, зона 3</u>						
2. Сведения о характерных точках границ объекта						
Обозначение характерных точек границ	Существующие координаты, м		Измененные (уточненные) координаты, м		Метод определения координат и средняя квадратическая погрешность положения характерной точки (Mt), м	Описание обозначения точки
	X	Y	X	Y		
1	2	3	4	5	6	7
1			391758.24	3331160.53	#MT#	
2			391758.06	3331160.70		
3			391757.61	3331161.07		
4			391741.14	3331143.88		
5			391738.24	3331140.87		
6			391737.47	3331141.47		
7			391723.96	3331127.37		
8			391709.13	3331111.74		
9			391701.68	3331104.00		
10			391701.01	3331103.19		
11			391703.13	3331100.76		
12			391704.88	3331099.06		
13			391718.91	3331083.67		
14			391721.62	3331080.70		
15			391713.81	3331073.62		
16			391734.67	3331050.48		
17			391800.94	3331111.38		
18			391785.87	3331128.43		
19			391781.77	3331133.07		
20			391778.67	3331134.62		
21			391770.59	3331143.69		
22			391764.93	3331152.59		
1			391758.24	3331160.53		
3. Сведения о характерных точках части (частей) границы объекта						
Обозначение	Существующие координаты, м		Измененные (уточненные) координаты, м		Метод определения	Описание обозначения

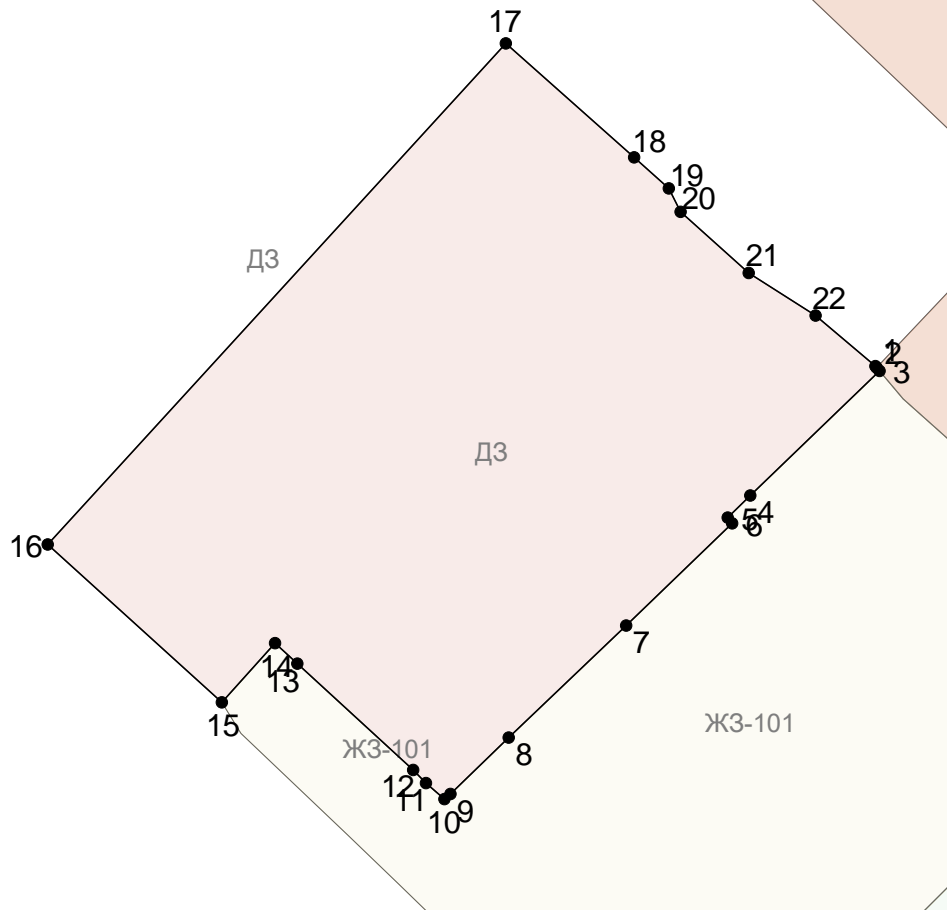


характерных точек части границ	X	Y	X	Y	координат и средняя квадратическая погрешность положения характерной точки (Mt), м	точки
1	2	3	4	5	6	7

ОПИСАНИЕ МЕСТОПОЛОЖЕНИЯ ГРАНИЦ  
ДЗ – ЗОНЫ РАЗМЕЩЕНИЯ ОБЪЕКТОВ ДОШКОЛЬНОГО ОБРАЗОВАНИЯ  
(наименование объекта)

План границ объекта

ШЗ



Масштаб 1: 1000

Используемые условные знаки и обозначения:

Подпись \_\_\_\_\_ Дата " \_\_ " \_\_\_\_\_ г.

Место для оттиска печати (при наличии) лица, составившего описание местоположения границ объекта

ОПИСАНИЕ МЕСТОПОЛОЖЕНИЯ ГРАНИЦ ЖЗ-101 – ЗОНЫ ЗАСТРОЙКИ ИНДИВИДУАЛЬНЫМИ И БЛОКИРОВАННЫМИ ЖИЛЫМИ ДОМАМИ С ПРИУСАДЕБНЫМИ ЗЕМЕЛЬНЫМИ УЧАСТКАМИ (1-3 ЭТ.) (наименование объекта местоположение границ, которого описано (далее - объект) _____		
Сведения об объекте		
N п/п	Характеристики объекта	Описание характеристик
1	2	3
1	Местоположение объекта	Российская Федерация, Иркутская область, город Иркутск
2	Площадь объекта +/- величина погрешности определения площади (P +/- Дельта P)	5019+/- 0
3	Иные характеристики объекта	ПЭ Л-04-27

ОПИСАНИЕ МЕСТОПОЛОЖЕНИЯ ГРАНИЦ  
ЖЗ-101 – ЗОНЫ ЗАСТРОЙКИ ИНДИВИДУАЛЬНЫМИ И БЛОКИРОВАННЫМИ ЖИЛЫМИ ДОМАМИ  
С ПРИУСАДЕБНЫМИ ЗЕМЕЛЬНЫМИ УЧАСТКАМИ (1-3 ЭТ.)  
(наименование объекта)

Сведения о местоположении границ объекта

1. Система координат МСК-38, зона 3

2. Сведения о характерных точках границ объекта

Обозначение характерных точек границ	Координаты, м		Метод определения координат и средняя квадратическая погрешность положения характерной точки (Mt), м	Описание обозначения точки
	X	Y		
1	2	3	4	5
1	391713.81	3331073.62	0.3	-
2	391721.62	3331080.70	0.3	-
3	391718.91	3331083.67	0.3	-
4	391704.88	3331099.06	0.3	-
5	391703.13	3331100.76	0.3	-
6	391701.01	3331103.19	0.3	-
7	391701.68	3331104.00	0.3	-
8	391709.13	3331111.74	0.3	-
9	391723.96	3331127.37	0.3	-
10	391737.47	3331141.47	0.3	-
11	391738.24	3331140.87	0.3	-
12	391741.14	3331143.88	0.3	-
13	391757.61	3331161.07	0.3	-
14	391753.95	3331164.21	0.3	-
15	391737.80	3331182.38	0.3	-
16	391733.75	3331186.93	0.3	-
17	391720.64	3331201.69	0.3	-

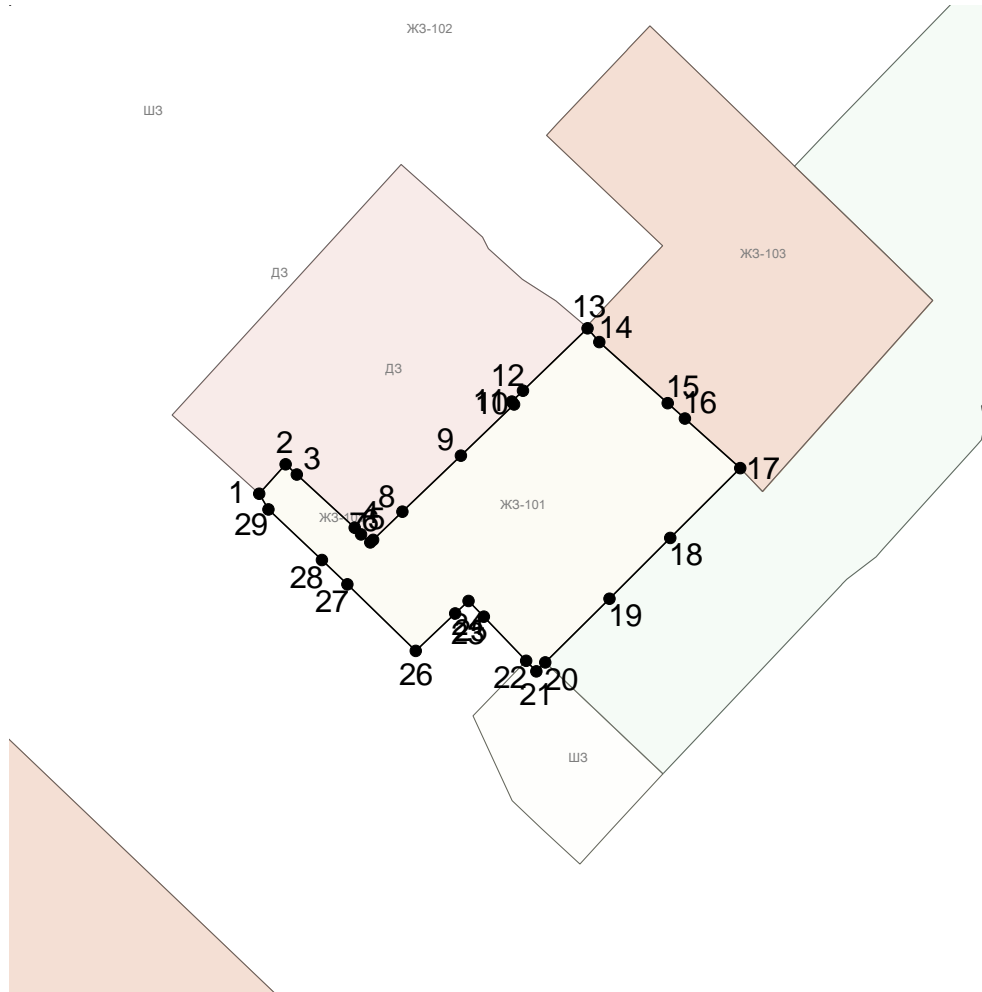
18	391702.13	3331183.02	0.3	-
19	391686.09	3331166.84	0.3	-
20	391669.23	3331149.81	0.3	-
21	391666.84	3331147.41	0.3	-
22	391669.67	3331144.68	0.3	-
23	391681.32	3331133.46	0.3	-
24	391685.51	3331129.40	0.3	-
25	391682.17	3331125.78	0.3	-
26	391672.24	3331115.33	0.3	-
27	391689.85	3331097.09	0.3	-
28	391696.32	3331090.31	0.3	-
29	391709.72	3331076.15	0.3	-
1	391713.81	3331073.62	0.3	-
3. Сведения о характерных точках части (частей) границы объекта				
Обозначение характерных точек части границы	Координаты, м		Метод определения координат и средняя квадратическая погрешность положения характерной точки (Mt), м	Описание обозначения точки
	X	Y		
1	2	3	4	5

ОПИСАНИЕ МЕСТОПОЛОЖЕНИЯ ГРАНИЦ ЖЗ-101 – ЗОНЫ ЗАСТРОЙКИ ИНДИВИДУАЛЬНЫМИ И БЛОКИРОВАННЫМИ ЖИЛЫМИ ДОМАМИ С ПРИУСАДЕБНЫМИ ЗЕМЕЛЬНЫМИ УЧАСТКАМИ (1-3 ЭТ.) (наименование объекта)						
Сведения о местоположении измененных (уточненных) границ объекта						
1. Система координат <u>МСК-38, зона 3</u>						
2. Сведения о характерных точках границ объекта						
Обозначение характерных точек границ	Существующие координаты, м		Измененные (уточненные) координаты, м		Метод определения координат и средняя квадратическая погрешность положения характерной точки (Mt), м	Описание обозначения точки
	X	Y	X	Y		
1	2	3	4	5	6	7
#NT#			391713.81	3331073.62		
			391721.62	3331080.70		
			391718.91	3331083.67		
			391704.88	3331099.06		
			391703.13	3331100.76		
			391701.01	3331103.19		
			391701.68	3331104.00		
			391709.13	3331111.74		
			391723.96	3331127.37		
			391737.47	3331141.47		
			391738.24	3331140.87		
			391741.14	3331143.88		
			391757.61	3331161.07		
			391753.95	3331164.21		
			391737.80	3331182.38		
			391733.75	3331186.93		
			391720.64	3331201.69		
			391702.13	3331183.02		
			391686.09	3331166.84		
			391669.23	3331149.81		
			391666.84	3331147.41		
			391669.67	3331144.68		
			391681.32	3331133.46		
			391685.51	3331129.40		
			391682.17	3331125.78		
			391672.24	3331115.33		
			391689.85	3331097.09		
			391696.32	3331090.31		

			391709.72 391713.81	3331076.15 3331073.62		
3. Сведения о характерных точках части (частей) границы объекта						
Обозначение характерных точек части границ	Существующие координаты, м		Измененные (уточненные) координаты, м		Метод определения координат и средняя квадратическая погрешность положения характерной точки (Mt), м	Описание обозначения точки
	X	Y	X	Y		
1	2	3	4	5	6	7

**ОПИСАНИЕ МЕСТОПОЛОЖЕНИЯ ГРАНИЦ  
ЖЗ-101 – ЗОНЫ ЗАСТРОЙКИ ИНДИВИДУАЛЬНЫМИ И БЛОКИРОВАННЫМИ ЖИЛЫМИ ДОМАМИ  
С ПРИУСАДЕБНЫМИ ЗЕМЕЛЬНЫМИ УЧАСТКАМИ (1-3 ЭТ.)**  
(наименование объекта)

**План границ объекта**



Масштаб 1: 2000

Используемые условные знаки и обозначения:

Подпись \_\_\_\_\_ Дата " \_\_ " \_\_\_\_\_ г.

Место для оттиска печати (при наличии) лица, составившего описание местоположения границ объекта



ОПИСАНИЕ МЕСТОПОЛОЖЕНИЯ ГРАНИЦ ЖЗ-101 – ЗОНЫ ЗАСТРОЙКИ ИНДИВИДУАЛЬНЫМИ И БЛОКИРОВАННЫМИ ЖИЛЫМИ ДОМАМИ С ПРИУСАДЕБНЫМИ ЗЕМЕЛЬНЫМИ УЧАСТКАМИ (1-3 ЭТ.) (наименование объекта местоположение границ, которого описано (далее - объект) _____		
Сведения об объекте		
N п/п	Характеристики объекта	Описание характеристик
1	2	3
1	Местоположение объекта	Российская Федерация, Иркутская область, город Иркутск
2	Площадь объекта +/- величина погрешности определения площади (P +/- Дельта P)	43685+/- 0
3	Иные характеристики объекта	ПЭ Л-04-27

ОПИСАНИЕ МЕСТОПОЛОЖЕНИЯ ГРАНИЦ ЖЗ-101 – ЗОНЫ ЗАСТРОЙКИ ИНДИВИДУАЛЬНЫМИ И БЛОКИРОВАННЫМИ ЖИЛЫМИ ДОМАМИ С ПРИУСАДЕБНЫМИ ЗЕМЕЛЬНЫМИ УЧАСТКАМИ (1-3 ЭТ.) (наименование объекта)				
Сведения о местоположении границ объекта				
1. Система координат <u>МСК-38, зона 3</u>				
2. Сведения о характерных точках границ объекта				
Обозначение характерных точек границ	Координаты, м		Метод определения координат и средняя квадратическая погрешность положения характерной точки (Mt), м	Описание обозначения точки
	X	Y		
1	2	3	4	5
1	392158.51	3331102.79	0.3	-
2	392126.96	3331136.88	0.3	-
3	392072.07	3331194.79	0.3	-
4	392065.73	3331201.48	0.3	-
5	391994.09	3331277.06	0.3	-
6	391913.02	3331201.69	0.3	-
7	391906.38	3331195.52	0.3	-
8	391913.03	3331188.38	0.3	-
9	391936.00	3331163.70	0.3	-
10	391946.12	3331152.19	0.3	-
11	391956.64	3331140.02	0.3	-
12	391957.03	3331140.27	0.3	-
13	391959.60	3331137.27	0.3	-
14	391959.22	3331136.89	0.3	-
15	391964.22	3331131.89	0.3	-
16	391967.74	3331128.01	0.3	-
17	391962.84	3331122.93	0.3	-

18	391972.12	3331114.68	0.3	-
19	391992.80	3331101.97	0.3	-
20	391993.19	3331102.34	0.3	-
21	391996.83	3331098.55	0.3	-
22	391996.44	3331098.16	0.3	-
23	391998.34	3331096.17	0.3	-
24	392018.54	3331115.72	0.3	-
25	392020.09	3331114.01	0.3	-
26	392020.69	3331114.53	0.3	-
27	392024.10	3331117.46	0.3	-
28	392030.40	3331122.89	0.3	-
29	392032.91	3331125.04	0.3	-
30	392033.83	3331125.83	0.3	-
31	392034.47	3331126.37	0.3	-
32	392035.05	3331125.73	0.3	-
33	392039.05	3331121.76	0.3	-
34	392038.31	3331121.09	0.3	-
35	392042.97	3331117.18	0.3	-
36	392042.29	3331116.08	0.3	-
37	392047.42	3331110.13	0.3	-
38	392058.01	3331098.87	0.3	-
39	392060.31	3331100.98	0.3	-
40	392062.66	3331098.33	0.3	-
41	392082.33	3331074.05	0.3	-
42	392085.88	3331070.17	0.3	-
43	392086.14	3331070.40	0.3	-
44	392101.97	3331053.79	0.3	-
45	392105.68	3331050.35	0.3	-
46	392112.79	3331043.76	0.3	-

47	392111.61	3331042.61	0.3	-
48	392110.20	3331041.23	0.3	-
49	392099.84	3331031.53	0.3	-
50	392099.33	3331032.07	0.3	-
51	392098.11	3331031.19	0.3	-
52	392097.38	3331030.46	0.3	-
53	392094.25	3331027.32	0.3	-
54	392093.90	3331027.63	0.3	-
55	392092.25	3331029.06	0.3	-
56	392086.12	3331023.48	0.3	-
57	392081.37	3331019.02	0.3	-
58	392081.57	3331018.84	0.3	-
59	392082.59	3331017.93	0.3	-
60	392082.33	3331017.62	0.3	-
61	392083.11	3331016.82	0.3	-
62	392091.59	3331006.33	0.3	-
63	392096.24	3331010.49	0.3	-
64	392096.41	3331010.64	0.3	-
65	392099.34	3331007.37	0.3	-
66	392099.16	3331007.23	0.3	-
67	392101.73	3331004.37	0.3	-
68	392098.60	3331001.33	0.3	-
69	392103.96	3330995.42	0.3	-
70	392102.81	3330994.32	0.3	-
71	392097.08	3330988.86	0.3	-
72	392101.86	3330983.95	0.3	-
73	392101.54	3330982.92	0.3	-
74	392105.66	3330978.14	0.3	-
75	392109.92	3330973.20	0.3	-

76	392112.57	3330973.53	0.3	-
77	392113.20	3330974.15	0.3	-
78	392125.93	3330961.63	0.3	-
79	392127.35	3330960.21	0.3	-
80	392141.23	3330946.53	0.3	-
81	392142.59	3330947.82	0.3	-
82	392148.72	3330940.99	0.3	-
83	392147.48	3330939.25	0.3	-
84	392154.59	3330932.07	0.3	-
85	392156.34	3330930.27	0.3	-
86	392158.03	3330928.57	0.3	-
87	392164.88	3330921.09	0.3	-
88	392177.89	3330906.89	0.3	-
89	392185.44	3330898.66	0.3	-
90	392272.12	3330980.04	0.3	-
91	392181.77	3331077.67	0.3	-
1	392158.51	3331102.79	0.3	-

### 3. Сведения о характерных точках части (частей) границы объекта

Обозначение характерных точек части границы	Координаты, м		Метод определения координат и средняя квадратическая погрешность положения характерной точки (Mt), м	Описание обозначения точки
	X	Y		
1	2	3	4	5

ОПИСАНИЕ МЕСТОПОЛОЖЕНИЯ ГРАНИЦ ЖЗ-101 – ЗОНЫ ЗАСТРОЙКИ ИНДИВИДУАЛЬНЫМИ И БЛОКИРОВАННЫМИ ЖИЛЫМИ ДОМАМИ С ПРИУСАДЕБНЫМИ ЗЕМЕЛЬНЫМИ УЧАСТКАМИ (1-3 ЭТ.) (наименование объекта)						
Сведения о местоположении измененных (уточненных) границ объекта						
1. Система координат <u>МСК-38, зона 3</u>						
2. Сведения о характерных точках границ объекта						
Обозначение характерных точек границ	Существующие координаты, м		Измененные (уточненные) координаты, м		Метод определения координат и средняя квадратическая погрешность положения характерной точки (Mt), м	Описание обозначения точки
	X	Y	X	Y		
1	2	3	4	5	6	7
1			392158.51	3331102.79		
2			392126.96	3331136.88		
3			392072.07	3331194.79		
4			392065.73	3331201.48		
5			391994.09	3331277.06		
6			391913.02	3331201.69		
7			391906.38	3331195.52		
8			391913.03	3331188.38		
9			391936.00	3331163.70		
10			391946.12	3331152.19		
11			391956.64	3331140.02		
12			391957.03	3331140.27		
13			391959.60	3331137.27		
14			391959.22	3331136.89		
15			391964.22	3331131.89		
16			391967.74	3331128.01		
17			391962.84	3331122.93		
18			391972.12	3331114.68		
19			391992.80	3331101.97		
20			391993.19	3331102.34		
21			391996.83	3331098.55		
22			391996.44	3331098.16		
23			391998.34	3331096.17		
24			392018.54	3331115.72		
25			392020.09	3331114.01		
26			392020.69	3331114.53		
27			392024.10	3331117.46		
28			392030.40	3331122.89		

29		392032.91	3331125.04
30		392033.83	3331125.83
31		392034.47	3331126.37
32		392035.05	3331125.73
33		392039.05	3331121.76
34		392038.31	3331121.09
35		392042.97	3331117.18
36		392042.29	3331116.08
37		392047.42	3331110.13
38		392058.01	3331098.87
39		392060.31	3331100.98
40		392062.66	3331098.33
41		392082.33	3331074.05
42		392085.88	3331070.17
43		392086.14	3331070.40
44		392101.97	3331053.79
45		392105.68	3331050.35
46		392112.79	3331043.76
47		392111.61	3331042.61
48		392110.20	3331041.23
49		392099.84	3331031.53
50		392099.33	3331032.07
51		392098.11	3331031.19
52		392097.38	3331030.46
53		392094.25	3331027.32
54		392093.90	3331027.63
55		392092.25	3331029.06
56		392086.12	3331023.48
57		392081.37	3331019.02
58		392081.57	3331018.84
59		392082.59	3331017.93
60		392082.33	3331017.62
61		392083.11	3331016.82
62		392091.59	3331006.33
63		392096.24	3331010.49
64		392096.41	3331010.64
65		392099.34	3331007.37
66		392099.16	3331007.23
67		392101.73	3331004.37
68		392098.60	3331001.33
69		392103.96	3330995.42
70		392102.81	3330994.32
71		392097.08	3330988.86
72		392101.86	3330983.95
73		392101.54	3330982.92
74		392105.66	3330978.14
75		392109.92	3330973.20
76		392112.57	3330973.53
77		392113.20	3330974.15
78		392125.93	3330961.63
79		392127.35	3330960.21
80		392141.23	3330946.53
81		392142.59	3330947.82

82			392148.72	3330940.99		
83			392147.48	3330939.25		
84			392154.59	3330932.07		
85			392156.34	3330930.27		
86			392158.03	3330928.57		
87			392164.88	3330921.09		
88			392177.89	3330906.89		
89			392185.44	3330898.66		
90			392272.12	3330980.04		
91			392181.77	3331077.67		
1			392158.51	3331102.79		

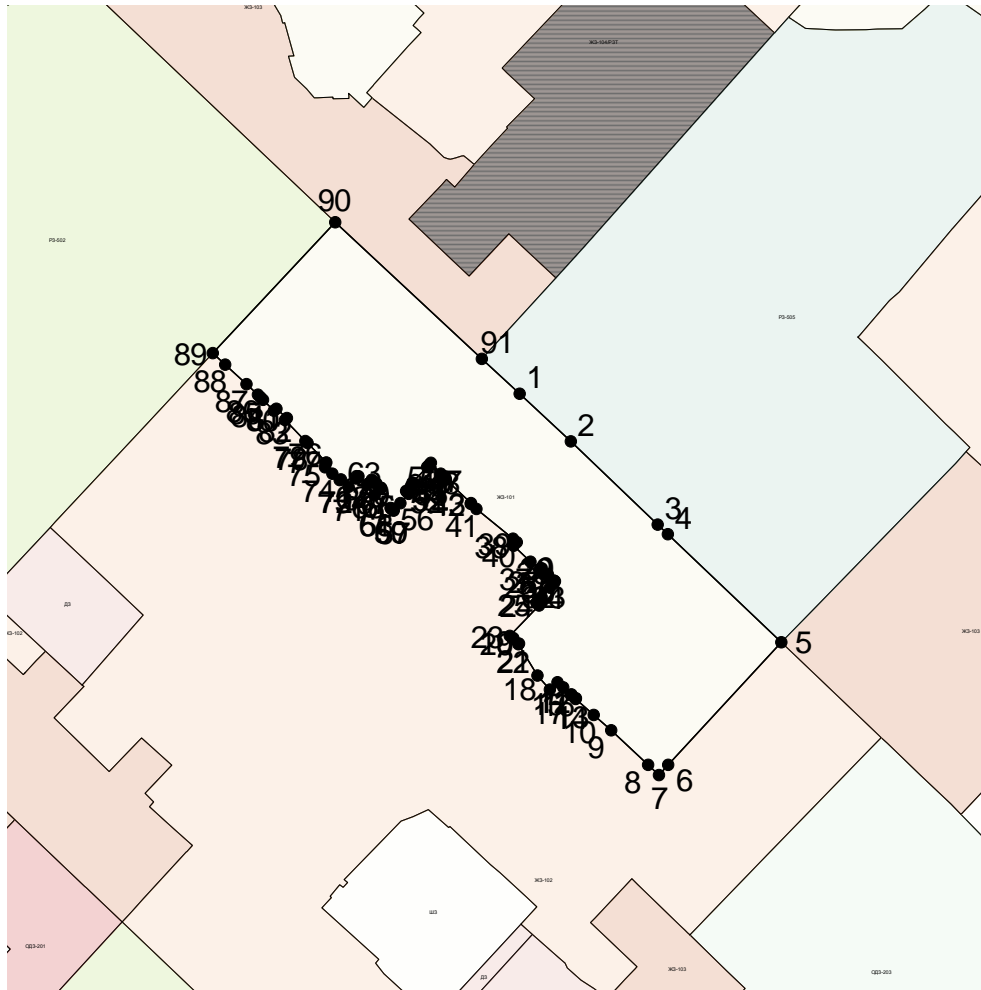
3. Сведения о характерных точках части (частей) границы объекта

Обозначение характерных точек части границ	Существующие координаты, м		Измененные (уточненные) координаты, м		Метод определения координат и средняя квадратическая погрешность положения характерной точки (Mt), м	Описание обозначения точки
	X	Y	X	Y		
1	2	3	4	5	6	7



ОПИСАНИЕ МЕСТОПОЛОЖЕНИЯ ГРАНИЦ  
ЖЗ-101 – ЗОНЫ ЗАСТРОЙКИ ИНДИВИДУАЛЬНЫМИ И БЛОКИРОВАННЫМИ ЖИЛЫМИ ДОМАМИ  
С ПРИУСАДЕБНЫМИ ЗЕМЕЛЬНЫМИ УЧАСТКАМИ (1-3 ЭТ.)  
(наименование объекта)

План границ объекта



Масштаб 1: 2000

Используемые условные знаки и обозначения:

Подпись \_\_\_\_\_ Дата " \_ " \_\_\_\_\_ г.

Место для оттиска печати (при наличии) лица, составившего описание местоположения границ объекта

ОПИСАНИЕ МЕСТОПОЛОЖЕНИЯ ГРАНИЦ <u>ЖЗ-102 – ЗОНЫ ЗАСТРОЙКИ МАЛОЭТАЖНЫМИ МНОГОКВАРТИРНЫМИ ЖИЛЫМИ ДОМАМИ</u> (ДО 4 ЭТ.) (наименование объекта местоположение границ, которого описано (далее - объект)		
Сведения об объекте		
N п/п	Характеристики объекта	Описание характеристик
1	2	3
1	Местоположение объекта	Российская Федерация, Иркутская область, город Иркутск
2	Площадь объекта +/- величина погрешности определения площади (P +/- Дельта P)	22322+/- 0
3	Иные характеристики объекта	ПЭ Л-04-27

ОПИСАНИЕ МЕСТОПОЛОЖЕНИЯ ГРАНИЦ ЖЗ-102 – ЗОНЫ ЗАСТРОЙКИ МАЛОЭТАЖНЫМИ МНОГОКВАРТИРНЫМИ ЖИЛЫМИ ДОМАМИ (ДО 4 ЭТ.) (наименование объекта)				
Сведения о местоположении границ объекта				
1. Система координат <u>МСК-38, зона 3</u>				
2. Сведения о характерных точках границ объекта				
Обозначение характерных точек границ	Координаты, м		Метод определения координат и средняя квадратическая погрешность положения характерной точки (Mt), м	Описание обозначения точки
	X	Y		
1	2	3	4	5
1	392487.97	3331182.67	0.3	-
2	392479.71	3331191.61	0.3	-
3	392479.46	3331191.37	0.3	-
4	392477.83	3331189.83	0.3	-
5	392468.38	3331180.84	0.3	-
6	392421.37	3331136.20	0.3	-
7	392373.98	3331091.17	0.3	-
8	392370.95	3331094.40	0.3	-
9	392353.77	3331112.71	0.3	-
10	392335.13	3331094.08	0.3	-
11	392334.39	3331094.86	0.3	-
12	392323.41	3331084.61	0.3	-
13	392320.85	3331082.21	0.3	-
14	392310.45	3331072.50	0.3	-
15	392314.34	3331067.71	0.3	-
16	392316.08	3331065.56	0.3	-
17	392315.92	3331064.19	0.3	-

18	392314.61	3331060.06	0.3	-
19	392313.80	3331056.62	0.3	-
20	392314.08	3331054.85	0.3	-
21	392315.02	3331052.53	0.3	-
22	392322.89	3331044.10	0.3	-
23	392323.63	3331043.34	0.3	-
24	392353.84	3331005.23	0.3	-
25	392354.37	3331004.67	0.3	-
26	392355.26	3331003.75	0.3	-
27	392357.85	3331001.04	0.3	-
28	392362.64	3331005.41	0.3	-
29	392362.60	3331005.45	0.3	-
30	392363.00	3331005.66	0.3	-
31	392388.51	3331028.51	0.3	-
32	392397.57	3331037.19	0.3	-
33	392400.11	3331034.44	0.3	-
34	392402.32	3331031.96	0.3	-
35	392406.79	3331035.74	0.3	-
36	392410.41	3331039.05	0.3	-
37	392416.62	3331032.58	0.3	-
38	392419.84	3331030.55	0.3	-
39	392423.40	3331027.37	0.3	-
40	392430.41	3331021.02	0.3	-
41	392434.16	3331017.50	0.3	-
42	392434.98	3331016.65	0.3	-
43	392437.77	3331013.63	0.3	-
44	392438.67	3331013.05	0.3	-
45	392453.49	3331009.64	0.3	-
46	392503.86	3331056.47	0.3	-

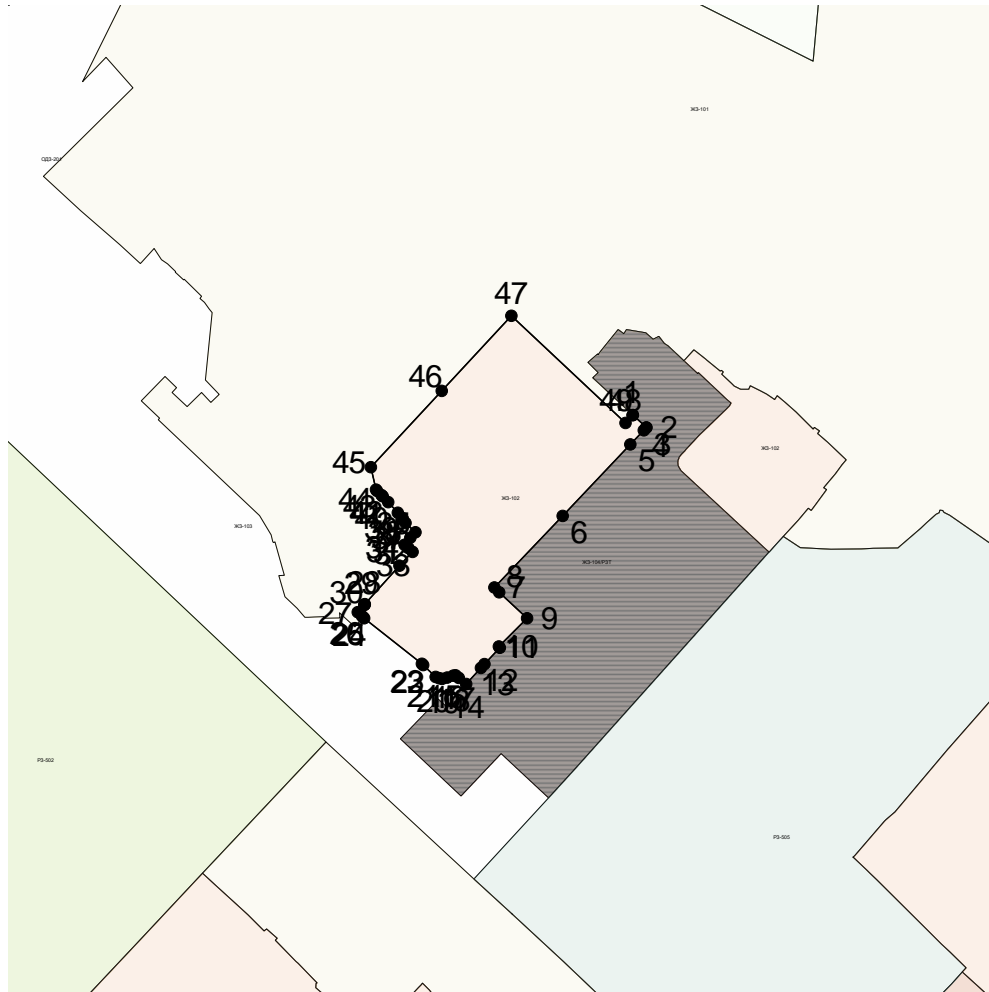
47	392553.35	3331102.48	0.3	-
48	392482.66	3331177.69	0.3	-
49	392487.73	3331182.45	0.3	-
1	392487.97	3331182.67	0.3	-
3. Сведения о характерных точках части (частей) границы объекта				
Обозначение характерных точек части границы	Координаты, м		Метод определения координат и средняя квадратическая погрешность положения характерной точки (Mt), м	Описание обозначения точки
	X	Y		
1	2	3	4	5

ОПИСАНИЕ МЕСТОПОЛОЖЕНИЯ ГРАНИЦ ЖЗ-102 – ЗОНЫ ЗАСТРОЙКИ МАЛОЭТАЖНЫМИ МНОГОКВАРТИРНЫМИ ЖИЛЫМИ ДОМАМИ (ДО 4 ЭТ.) (наименование объекта)						
Сведения о местоположении измененных (уточненных) границ объекта						
1. Система координат <u>МСК-38, зона 3</u>						
2. Сведения о характерных точках границ объекта						
Обозначение характерных точек границ	Существующие координаты, м		Измененные (уточненные) координаты, м		Метод определения координат и средняя квадратическая погрешность положения характерной точки (Mt), м	Описание обозначения точки
	X	Y	X	Y		
1	2	3	4	5	6	7
1			392487.97	3331182.67		
2			392479.71	3331191.61		
3			392479.46	3331191.37		
4			392477.83	3331189.83		
5			392468.38	3331180.84		
6			392421.37	3331136.20		
7			392373.98	3331091.17		
8			392370.95	3331094.40		
9			392353.77	3331112.71		
10			392335.13	3331094.08		
11			392334.39	3331094.86		
12			392323.41	3331084.61		
13			392320.85	3331082.21		
14			392310.45	3331072.50		
15			392314.34	3331067.71		
16			392316.08	3331065.56		
17			392315.92	3331064.19		
18			392314.61	3331060.06		
19			392313.80	3331056.62		
20			392314.08	3331054.85		
21			392315.02	3331052.53		
22			392322.89	3331044.10		
23			392323.63	3331043.34		
24			392353.84	3331005.23		
25			392354.37	3331004.67		
26			392355.26	3331003.75		
27			392357.85	3331001.04		
28			392362.64	3331005.41		

29			392362.60	3331005.45		
30			392363.00	3331005.66		
31			392388.51	3331028.51		
32			392397.57	3331037.19		
33			392400.11	3331034.44		
34			392402.32	3331031.96		
35			392406.79	3331035.74		
36			392410.41	3331039.05		
37			392416.62	3331032.58		
38			392419.84	3331030.55		
39			392423.40	3331027.37		
40			392430.41	3331021.02		
41			392434.16	3331017.50		
42			392434.98	3331016.65		
43			392437.77	3331013.63		
44			392438.67	3331013.05		
45			392453.49	3331009.64		
46			392503.86	3331056.47		
47			392553.35	3331102.48		
48			392482.66	3331177.69		
49			392487.73	3331182.45		
1			392487.97	3331182.67		
3. Сведения о характерных точках части (частей) границы объекта						
Обозначение характерных точек части границ	Существующие координаты, м		Измененные (уточненные) координаты, м		Метод определения координат и средняя квадратическая погрешность положения характерной точки (Mt), м	Описание обозначения точки
	X	Y	X	Y		
1	2	3	4	5	6	7

ОПИСАНИЕ МЕСТОПОЛОЖЕНИЯ ГРАНИЦ  
ЖЗ-102 – ЗОНЫ ЗАСТРОЙКИ МАЛОЭТАЖНЫМИ МНОГОКВАРТИРНЫМИ ЖИЛЫМИ ДОМАМИ  
(ДО 4 ЭТ.)  
(наименование объекта)

План границ объекта



Масштаб 1: 5000

Используемые условные знаки и обозначения:

Подпись \_\_\_\_\_ Дата " \_\_ " \_\_\_\_\_ г.

Место для оттиска печати (при наличии) лица, составившего описание местоположения границ объекта



ОПИСАНИЕ МЕСТОПОЛОЖЕНИЯ ГРАНИЦ <u>ЖЗ-102 – ЗОНЫ ЗАСТРОЙКИ МАЛОЭТАЖНЫМИ МНОГОКВАРТИРНЫМИ ЖИЛЫМИ ДОМАМИ</u> (ДО 4 ЭТ.) (наименование объекта местоположение границ, которого описано (далее - объект)		
Сведения об объекте		
N п/п	Характеристики объекта	Описание характеристик
1	2	3
1	Местоположение объекта	Российская Федерация, Иркутская область, город Иркутск
2	Площадь объекта +/- величина погрешности определения площади (P +/- Дельта P)	7065+/- 0
3	Иные характеристики объекта	ПЭ Л-04-27

ОПИСАНИЕ МЕСТОПОЛОЖЕНИЯ ГРАНИЦ ЖЗ-102 – ЗОНЫ ЗАСТРОЙКИ МАЛОЭТАЖНЫМИ МНОГОКВАРТИРНЫМИ ЖИЛЫМИ ДОМАМИ (ДО 4 ЭТ.) (наименование объекта)				
Сведения о местоположении границ объекта				
1. Система координат <u>МСК-38, зона 3</u>				
2. Сведения о характерных точках границ объекта				
Обозначение характерных точек границ	Координаты, м		Метод определения координат и средняя квадратическая погрешность положения характерной точки (Mt), м	Описание обозначения точки
	X	Y		
1	2	3	4	5
1	392407.82	3331281.90	0.3	-
2	392400.77	3331275.54	0.3	-
3	392397.38	3331272.48	0.3	-
4	392398.43	3331271.34	0.3	-
5	392451.21	3331214.39	0.3	-
6	392453.19	3331213.02	0.3	-
7	392454.50	3331212.47	0.3	-
8	392456.53	3331212.21	0.3	-
9	392458.41	3331212.52	0.3	-
10	392459.15	3331212.80	0.3	-
11	392459.98	3331213.11	0.3	-
12	392461.82	3331214.65	0.3	-
13	392464.35	3331217.00	0.3	-
14	392465.05	3331217.63	0.3	-
15	392474.20	3331225.98	0.3	-
16	392475.06	3331226.88	0.3	-
17	392491.30	3331243.74	0.3	-

18	392493.88	3331246.41	0.3	-
19	392495.84	3331247.49	0.3	-
20	392498.12	3331244.67	0.3	-
21	392515.80	3331225.90	0.3	-
22	392515.16	3331225.30	0.3	-
23	392523.74	3331216.26	0.3	-
24	392530.85	3331222.93	0.3	-
25	392529.59	3331224.54	0.3	-
26	392524.78	3331230.64	0.3	-
27	392524.35	3331231.19	0.3	-
28	392516.89	3331240.26	0.3	-
29	392517.40	3331240.96	0.3	-
30	392516.23	3331242.23	0.3	-
31	392514.80	3331241.36	0.3	-
32	392508.80	3331247.86	0.3	-
33	392507.11	3331249.42	0.3	-
34	392504.86	3331253.69	0.3	-
35	392504.89	3331255.94	0.3	-
36	392504.93	3331259.09	0.3	-
37	392507.28	3331260.00	0.3	-
38	392503.88	3331266.89	0.3	-
39	392501.73	3331270.95	0.3	-
40	392498.17	3331276.08	0.3	-
41	392500.64	3331277.78	0.3	-
42	392496.21	3331283.13	0.3	-
43	392489.85	3331290.28	0.3	-
44	392478.71	3331301.56	0.3	-
45	392479.67	3331302.47	0.3	-
46	392477.27	3331305.75	0.3	-

47	392475.74	3331304.55	0.3	-
48	392470.02	3331311.02	0.3	-
49	392458.30	3331323.34	0.3	-
50	392455.58	3331321.05	0.3	-
51	392455.26	3331320.81	0.3	-
52	392448.94	3331316.27	0.3	-
53	392448.91	3331316.25	0.3	-
54	392439.93	3331308.55	0.3	-
55	392438.66	3331310.45	0.3	-
56	392428.29	3331302.92	0.3	-
57	392424.85	3331300.28	0.3	-
58	392426.31	3331298.35	0.3	-
59	392418.50	3331291.89	0.3	-
1	392407.82	3331281.90	0.3	-
3. Сведения о характерных точках части (частей) границы объекта				
Обозначение характерных точек части границы	Координаты, м		Метод определения координат и средняя квадратическая погрешность положения характерной точки (Mt), м	Описание обозначения точки
	X	Y		
1	2	3	4	5

ОПИСАНИЕ МЕСТОПОЛОЖЕНИЯ ГРАНИЦ ЖЗ-102 – ЗОНЫ ЗАСТРОЙКИ МАЛОЭТАЖНЫМИ МНОГОКВАРТИРНЫМИ ЖИЛЫМИ ДОМАМИ (ДО 4 ЭТ.) (наименование объекта)						
Сведения о местоположении измененных (уточненных) границ объекта						
1. Система координат <u>МСК-38, зона 3</u>						
2. Сведения о характерных точках границ объекта						
Обозначение характерных точек границ	Существующие координаты, м		Измененные (уточненные) координаты, м		Метод определения координат и средняя квадратическая погрешность положения характерной точки (Mt), м	Описание обозначения точки
	X	Y	X	Y		
1	2	3	4	5	6	7
1			392407.82	3331281.90		
2			392400.77	3331275.54		
3			392397.38	3331272.48		
4			392398.43	3331271.34		
5			392451.21	3331214.39		
6			392453.19	3331213.02		
7			392454.50	3331212.47		
8			392456.53	3331212.21		
9			392458.41	3331212.52		
10			392459.15	3331212.80		
11			392459.98	3331213.11		
12			392461.82	3331214.65		
13			392464.35	3331217.00		
14			392465.05	3331217.63		
15			392474.20	3331225.98		
16			392475.06	3331226.88		
17			392491.30	3331243.74		
18			392493.88	3331246.41		
19			392495.84	3331247.49		
20			392498.12	3331244.67		
21			392515.80	3331225.90		
22			392515.16	3331225.30		
23			392523.74	3331216.26		
24			392530.85	3331222.93		
25			392529.59	3331224.54		
26			392524.78	3331230.64		
27			392524.35	3331231.19		
28			392516.89	3331240.26		

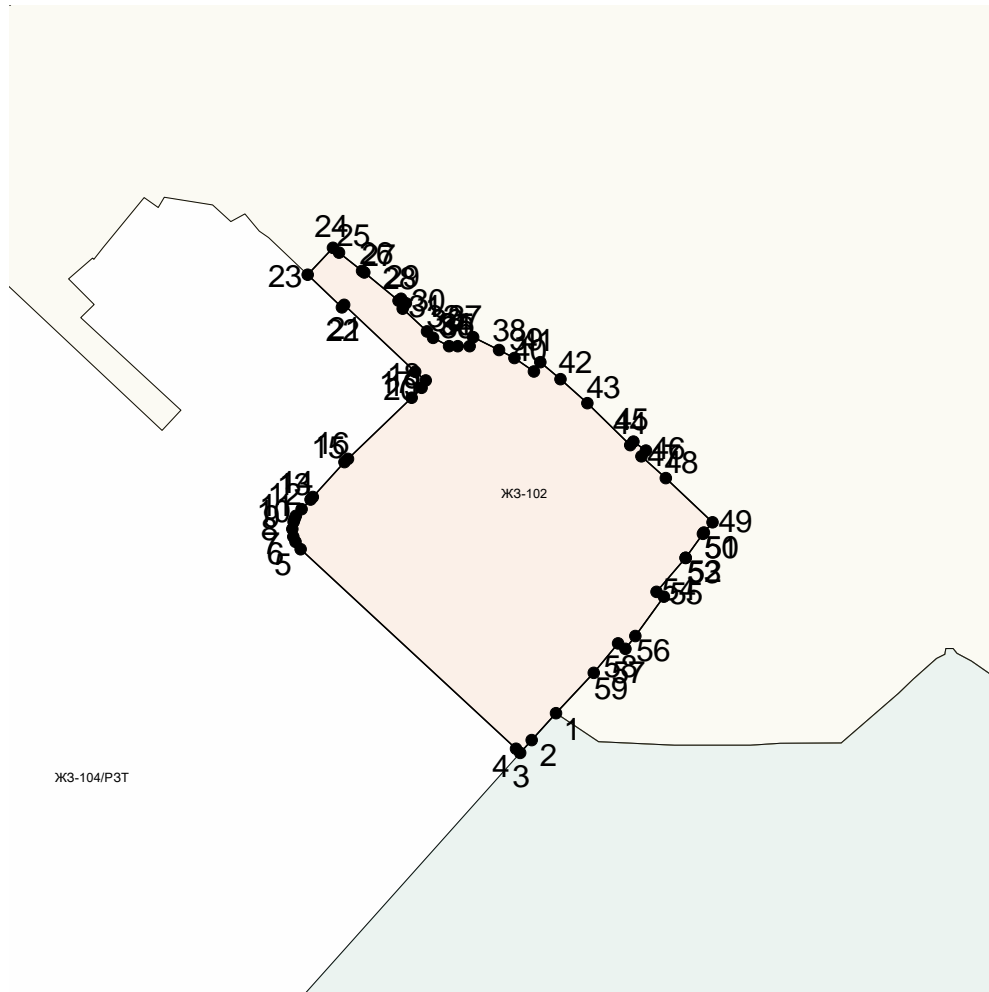
29			392517.40	3331240.96		
30			392516.23	3331242.23		
31			392514.80	3331241.36		
32			392508.80	3331247.86		
33			392507.11	3331249.42		
34			392504.86	3331253.69		
35			392504.89	3331255.94		
36			392504.93	3331259.09		
37			392507.28	3331260.00		
38			392503.88	3331266.89		
39			392501.73	3331270.95		
40			392498.17	3331276.08		
41			392500.64	3331277.78		
42			392496.21	3331283.13		
43			392489.85	3331290.28		
44			392478.71	3331301.56		
45			392479.67	3331302.47		
46			392477.27	3331305.75		
47			392475.74	3331304.55		
48			392470.02	3331311.02		
49			392458.30	3331323.34		
50			392455.58	3331321.05		
51			392455.26	3331320.81		
52			392448.94	3331316.27		
53			392448.91	3331316.25		
54			392439.93	3331308.55		
55			392438.66	3331310.45		
56			392428.29	3331302.92		
57			392424.85	3331300.28		
58			392426.31	3331298.35		
59			392418.50	3331291.89		
1			392407.82	3331281.90		

3. Сведения о характерных точках части (частей) границы объекта

Обозначение характерных точек части границ	Существующие координаты, м		Измененные (уточненные) координаты, м		Метод определения координат и средняя квадратическая погрешность положения характерной точки (Mt), м	Описание обозначения точки
	X	Y	X	Y		
1	2	3	4	5	6	7

ОПИСАНИЕ МЕСТОПОЛОЖЕНИЯ ГРАНИЦ  
ЖЗ-102 – ЗОНЫ ЗАСТРОЙКИ МАЛОЭТАЖНЫМИ МНОГOKВАРТИРНЫМИ ЖИЛЫМИ ДОМАМИ  
(ДО 4 ЭТ.)  
(наименование объекта)

План границ объекта

Масштаб 1: 2000

Используемые условные знаки и обозначения:

Подпись \_\_\_\_\_ Дата " \_ " \_\_\_\_\_ г.

Место для оттиска печати (при наличии) лица, составившего описание местоположения границ объекта

ОПИСАНИЕ МЕСТОПОЛОЖЕНИЯ ГРАНИЦ <u>ЖЗ-102 – ЗОНЫ ЗАСТРОЙКИ МАЛОЭТАЖНЫМИ МНОГОКВАРТИРНЫМИ ЖИЛЫМИ ДОМАМИ</u> (ДО 4 ЭТ.) (наименование объекта местоположение границ, которого описано (далее - объект)		
Сведения об объекте		
N п/п	Характеристики объекта	Описание характеристик
1	2	3
1	Местоположение объекта	Российская Федерация, Иркутская область, город Иркутск
2	Площадь объекта +/- величина погрешности определения площади (P +/- Дельта P)	82723+/- 0
3	Иные характеристики объекта	ПЭ Л-04-27



ОПИСАНИЕ МЕСТОПОЛОЖЕНИЯ ГРАНИЦ ЖЗ-102 – ЗОНЫ ЗАСТРОЙКИ МАЛОЭТАЖНЫМИ МНОГОКВАРТИРНЫМИ ЖИЛЫМИ ДОМАМИ (ДО 4 ЭТ.) (наименование объекта)				
Сведения о местоположении границ объекта				
1. Система координат <u>МСК-38, зона 3</u>				
2. Сведения о характерных точках границ объекта				
Обозначение характерных точек границ	Координаты, м		Метод определения координат и средняя квадратическая погрешность положения характерной точки (Mt), м	Описание обозначения точки
	X	Y		
1	2	3	4	5
1	391979.97	3331755.87	0.3	-
2	391987.53	3331747.86	0.3	-
3	392080.55	3331649.28	0.3	-
4	392074.60	3331643.21	0.3	-
5	392057.95	3331626.24	0.3	-
6	392047.37	3331616.34	0.3	-
7	392047.37	3331616.33	0.3	-
8	392046.43	3331615.45	0.3	-
9	392058.38	3331602.60	0.3	-
10	392070.76	3331587.16	0.3	-
11	392071.67	3331587.84	0.3	-
12	392074.16	3331584.45	0.3	-
13	392073.45	3331583.84	0.3	-
14	392079.26	3331576.18	0.3	-
15	392080.00	3331575.19	0.3	-
16	392091.43	3331558.55	0.3	-
17	392093.82	3331554.70	0.3	-

18	392094.43	3331553.71	0.3	-
19	392094.50	3331553.20	0.3	-
20	392097.56	3331549.84	0.3	-
21	392100.64	3331551.89	0.3	-
22	392097.01	3331557.13	0.3	-
23	392130.54	3331583.71	0.3	-
24	392137.47	3331588.93	0.3	-
25	392130.82	3331596.20	0.3	-
26	392130.71	3331596.12	0.3	-
27	392117.43	3331610.20	0.3	-
28	392098.33	3331630.45	0.3	-
29	392091.10	3331638.10	0.3	-
30	392095.92	3331642.40	0.3	-
31	392095.89	3331642.43	0.3	-
32	392098.15	3331644.44	0.3	-
33	392104.43	3331650.28	0.3	-
34	392104.45	3331650.31	0.3	-
35	392105.45	3331651.23	0.3	-
36	392105.73	3331651.50	0.3	-
37	392112.34	3331657.63	0.3	-
38	392113.17	3331658.41	0.3	-
39	392105.53	3331666.55	0.3	-
40	392105.92	3331666.96	0.3	-
41	392109.24	3331670.49	0.3	-
42	392104.75	3331674.51	0.3	-
43	392103.43	3331673.66	0.3	-
44	392101.04	3331671.34	0.3	-
45	392101.01	3331671.37	0.3	-
46	392099.13	3331673.18	0.3	-

47	392098.20	3331674.35	0.3	-
48	392096.32	3331676.36	0.3	-
49	392092.62	3331680.29	0.3	-
50	392089.40	3331683.70	0.3	-
51	392088.12	3331685.51	0.3	-
52	392085.12	3331688.57	0.3	-
53	392090.54	3331693.95	0.3	-
54	392090.60	3331695.12	0.3	-
55	392088.26	3331696.76	0.3	-
56	392088.66	3331697.30	0.3	-
57	392090.44	3331700.21	0.3	-
58	392091.57	3331702.06	0.3	-
59	392093.82	3331704.25	0.3	-
60	392090.63	3331709.64	0.3	-
61	392084.71	3331714.96	0.3	-
62	392084.56	3331715.11	0.3	-
63	392084.00	3331715.68	0.3	-
64	392083.93	3331715.62	0.3	-
65	392083.85	3331715.55	0.3	-
66	392079.88	3331711.69	0.3	-
67	392077.72	3331713.92	0.3	-
68	392072.24	3331719.95	0.3	-
69	392076.83	3331724.08	0.3	-
70	392074.45	3331726.72	0.3	-
71	392073.55	3331727.20	0.3	-
72	392069.80	3331723.61	0.3	-
73	392067.07	3331726.43	0.3	-
74	392065.14	3331724.60	0.3	-
75	392062.83	3331722.32	0.3	-

76	392061.06	3331724.33	0.3	-
77	392059.21	3331722.59	0.3	-
78	392057.07	3331724.07	0.3	-
79	392056.68	3331723.75	0.3	-
80	392053.08	3331726.31	0.3	-
81	392052.00	3331727.82	0.3	-
82	392044.34	3331735.03	0.3	-
83	392044.20	3331736.56	0.3	-
84	392043.46	3331737.27	0.3	-
85	392049.98	3331744.94	0.3	-
86	392050.47	3331744.46	0.3	-
87	392054.09	3331748.28	0.3	-
88	392054.74	3331748.70	0.3	-
89	392051.94	3331751.36	0.3	-
90	392047.73	3331746.90	0.3	-
91	392046.68	3331747.22	0.3	-
92	392042.56	3331752.25	0.3	-
93	392038.80	3331749.17	0.3	-
94	392036.67	3331751.80	0.3	-
95	392037.71	3331752.66	0.3	-
96	392040.39	3331754.89	0.3	-
97	392038.80	3331758.15	0.3	-
98	392039.12	3331761.19	0.3	-
99	392040.48	3331764.00	0.3	-
100	392052.49	3331772.15	0.3	-
101	392053.04	3331772.52	0.3	-
102	392058.35	3331775.67	0.3	-
103	392061.42	3331777.64	0.3	-
104	392063.14	3331778.05	0.3	-

105	392066.78	3331778.54	0.3	-
106	392069.40	3331778.29	0.3	-
107	392083.73	3331772.77	0.3	-
108	392085.49	3331772.10	0.3	-
109	392087.69	3331774.52	0.3	-
110	392088.45	3331774.85	0.3	-
111	392101.93	3331769.50	0.3	-
112	392103.17	3331769.00	0.3	-
113	392105.37	3331768.13	0.3	-
114	392114.07	3331758.56	0.3	-
115	392124.82	3331746.75	0.3	-
116	392124.22	3331742.47	0.3	-
117	392122.24	3331740.60	0.3	-
118	392123.75	3331739.06	0.3	-
119	392124.19	3331738.61	0.3	-
120	392124.07	3331736.54	0.3	-
121	392124.05	3331736.03	0.3	-
122	392121.04	3331733.33	0.3	-
123	392123.13	3331731.03	0.3	-
124	392127.41	3331726.32	0.3	-
125	392130.17	3331721.47	0.3	-
126	392134.35	3331716.69	0.3	-
127	392147.95	3331701.95	0.3	-
128	392148.63	3331701.21	0.3	-
129	392153.84	3331695.56	0.3	-
130	392152.71	3331694.59	0.3	-
131	392159.11	3331687.52	0.3	-
132	392162.53	3331684.71	0.3	-
133	392163.57	3331684.23	0.3	-

134	392171.72	3331675.08	0.3	-
135	392180.12	3331666.94	0.3	-
136	392181.27	3331665.73	0.3	-
137	392185.91	3331660.87	0.3	-
138	392188.23	3331658.44	0.3	-
139	392196.65	3331650.93	0.3	-
140	392196.73	3331650.87	0.3	-
141	392210.49	3331637.72	0.3	-
142	392209.64	3331636.12	0.3	-
143	392200.40	3331626.26	0.3	-
144	392194.45	3331620.49	0.3	-
145	392190.60	3331624.62	0.3	-
146	392185.87	3331624.38	0.3	-
147	392178.72	3331617.89	0.3	-
148	392177.94	3331618.85	0.3	-
149	392177.81	3331618.73	0.3	-
150	392145.00	3331590.30	0.3	-
151	392140.16	3331586.10	0.3	-
152	392203.27	3331519.22	0.3	-
153	392197.38	3331511.81	0.3	-
154	392152.57	3331473.59	0.3	-
155	392149.91	3331477.26	0.3	-
156	392118.17	3331457.08	0.3	-
157	392103.00	3331477.23	0.3	-
158	392081.31	3331506.00	0.3	-
159	392078.75	3331509.40	0.3	-
160	392086.05	3331516.26	0.3	-
161	392099.30	3331526.71	0.3	-
162	392091.16	3331537.05	0.3	-

163	392064.88	3331515.84	0.3	-
164	392061.78	3331519.79	0.3	-
165	392033.74	3331495.35	0.3	-
166	392120.25	3331400.09	0.3	-
167	392122.99	3331402.58	0.3	-
168	392133.25	3331392.28	0.3	-
169	392138.69	3331386.28	0.3	-
170	392148.26	3331376.68	0.3	-
171	392181.04	3331343.79	0.3	-
172	392185.43	3331339.14	0.3	-
173	392187.37	3331337.08	0.3	-
174	392195.65	3331328.44	0.3	-
175	392196.14	3331327.93	0.3	-
176	392196.84	3331328.82	0.3	-
177	392219.88	3331348.60	0.3	-
178	392220.73	3331349.57	0.3	-
179	392225.94	3331355.47	0.3	-
180	392267.92	3331390.91	0.3	-
181	392268.35	3331391.29	0.3	-
182	392294.32	3331414.17	0.3	-
183	392302.76	3331421.52	0.3	-
184	392334.18	3331448.88	0.3	-
185	392336.35	3331447.07	0.3	-
186	392345.11	3331455.65	0.3	-
187	392344.10	3331456.91	0.3	-
188	392359.33	3331469.64	0.3	-
189	392361.53	3331473.31	0.3	-
190	392360.31	3331475.84	0.3	-
191	392359.40	3331478.22	0.3	-

192	392358.79	3331481.98	0.3	-
193	392362.76	3331485.70	0.3	-
194	392379.21	3331498.99	0.3	-
195	392383.77	3331502.77	0.3	-
196	392385.11	3331503.88	0.3	-
197	392388.34	3331506.55	0.3	-
198	392395.93	3331512.72	0.3	-
199	392397.86	3331513.89	0.3	-
200	392404.39	3331517.83	0.3	-
201	392410.10	3331522.87	0.3	-
202	392409.62	3331523.66	0.3	-
203	392406.35	3331528.82	0.3	-
204	392407.31	3331529.69	0.3	-
205	392406.07	3331531.70	0.3	-
206	392404.36	3331530.38	0.3	-
207	392404.35	3331530.40	0.3	-
208	392397.64	3331539.68	0.3	-
209	392397.45	3331539.90	0.3	-
210	392386.04	3331553.82	0.3	-
211	392385.74	3331553.53	0.3	-
212	392380.20	3331559.86	0.3	-
213	392376.61	3331563.78	0.3	-
214	392375.27	3331565.35	0.3	-
215	392369.53	3331572.04	0.3	-
216	392369.64	3331572.11	0.3	-
217	392362.47	3331579.69	0.3	-
218	392337.61	3331605.10	0.3	-
219	392337.60	3331605.12	0.3	-
220	392287.55	3331656.28	0.3	-



221	392286.35	3331657.32	0.3	-
222	392286.40	3331657.37	0.3	-
223	392280.55	3331663.37	0.3	-
224	392279.29	3331662.20	0.3	-
225	392273.60	3331666.94	0.3	-
226	392275.19	3331668.86	0.3	-
227	392275.61	3331669.36	0.3	-
228	392272.85	3331671.67	0.3	-
229	392272.66	3331671.45	0.3	-
230	392270.25	3331668.66	0.3	-
231	392265.78	3331672.49	0.3	-
232	392264.90	3331671.56	0.3	-
233	392264.06	3331671.66	0.3	-
234	392259.27	3331675.67	0.3	-
235	392250.05	3331685.23	0.3	-
236	392245.38	3331689.06	0.3	-
237	392240.31	3331693.23	0.3	-
238	392242.82	3331696.30	0.3	-
239	392242.77	3331696.46	0.3	-
240	392234.06	3331703.85	0.3	-
241	392231.43	3331706.08	0.3	-
242	392232.25	3331706.91	0.3	-
243	392227.10	3331711.52	0.3	-
244	392222.03	3331716.06	0.3	-
245	392216.70	3331721.03	0.3	-
246	392215.21	3331722.49	0.3	-
247	392213.12	3331720.04	0.3	-
248	392203.33	3331728.62	0.3	-
249	392201.21	3331730.31	0.3	-

250	392189.71	3331739.31	0.3	-
251	392186.89	3331741.62	0.3	-
252	392182.66	3331745.08	0.3	-
253	392184.02	3331746.72	0.3	-
254	392178.18	3331751.28	0.3	-
255	392166.52	3331762.92	0.3	-
256	392156.64	3331773.09	0.3	-
257	392159.64	3331776.57	0.3	-
258	392149.87	3331784.43	0.3	-
259	392148.11	3331781.86	0.3	-
260	392131.23	3331799.42	0.3	-
261	392126.90	3331794.56	0.3	-
262	392117.79	3331803.51	0.3	-
263	392117.86	3331804.64	0.3	-
264	392106.71	3331814.42	0.3	-
265	392096.47	3331824.83	0.3	-
266	392083.27	3331835.31	0.3	-
267	392079.94	3331838.13	0.3	-
268	392077.98	3331837.05	0.3	-
269	392073.73	3331840.24	0.3	-
270	392073.46	3331840.45	0.3	-
271	392072.47	3331841.18	0.3	-
272	392069.92	3331843.38	0.3	-
273	392045.63	3331819.74	0.3	-
274	392052.46	3331812.63	0.3	-
275	392033.09	3331794.28	0.3	-
276	392015.32	3331777.45	0.3	-
277	392009.49	3331784.09	0.3	-
278	392005.80	3331780.89	0.3	-

279	392001.32	3331776.63	0.3	-
280	392002.15	3331775.71	0.3	-
281	391987.17	3331762.24	0.3	-
282	391986.86	3331762.57	0.3	-
1	391979.97	3331755.87	0.3	-
<b>3. Сведения о характерных точках части (частей) границы объекта</b>				
Обозначение характерных точек части границы	Координаты, м		Метод определения координат и средняя квадратическая погрешность положения характерной точки (Mt), м	Описание обозначения точки
	X	Y		
1	2	3	4	5

ОПИСАНИЕ МЕСТОПОЛОЖЕНИЯ ГРАНИЦ ЖЗ-102 – ЗОНЫ ЗАСТРОЙКИ МАЛОЭТАЖНЫМИ МНОГОКВАРТИРНЫМИ ЖИЛЫМИ ДОМАМИ (ДО 4 ЭТ.) (наименование объекта)						
Сведения о местоположении измененных (уточненных) границ объекта						
1. Система координат <u>МСК-38, зона 3</u>						
2. Сведения о характерных точках границ объекта						
Обозначение характерных точек границ	Существующие координаты, м		Измененные (уточненные) координаты, м		Метод определения координат и средняя квадратическая погрешность положения характерной точки (Mt), м	Описание обозначения точки
	X	Y	X	Y		
1	2	3	4	5	6	7
1			391979.97	3331755.87		
2			391987.53	3331747.86		
3			392080.55	3331649.28		
4			392074.60	3331643.21		
5			392057.95	3331626.24		
6			392047.37	3331616.34		
7			392047.37	3331616.33		
8			392046.43	3331615.45		
9			392058.38	3331602.60		
10			392070.76	3331587.16		
11			392071.67	3331587.84		
12			392074.16	3331584.45		
13			392073.45	3331583.84		
14			392079.26	3331576.18		
15			392080.00	3331575.19		
16			392091.43	3331558.55		
17			392093.82	3331554.70		
18			392094.43	3331553.71		
19			392094.50	3331553.20		
20			392097.56	3331549.84		
21			392100.64	3331551.89		
22			392097.01	3331557.13		
23			392130.54	3331583.71		
24			392137.47	3331588.93		
25			392130.82	3331596.20		
26			392130.71	3331596.12		
27			392117.43	3331610.20		
28			392098.33	3331630.45		

29		392091.10	3331638.10
30		392095.92	3331642.40
31		392095.89	3331642.43
32		392098.15	3331644.44
33		392104.43	3331650.28
34		392104.45	3331650.31
35		392105.45	3331651.23
36		392105.73	3331651.50
37		392112.34	3331657.63
38		392113.17	3331658.41
39		392105.53	3331666.55
40		392105.92	3331666.96
41		392109.24	3331670.49
42		392104.75	3331674.51
43		392103.43	3331673.66
44		392101.04	3331671.34
45		392101.01	3331671.37
46		392099.13	3331673.18
47		392098.20	3331674.35
48		392096.32	3331676.36
49		392092.62	3331680.29
50		392089.40	3331683.70
51		392088.12	3331685.51
52		392085.12	3331688.57
53		392090.54	3331693.95
54		392090.60	3331695.12
55		392088.26	3331696.76
56		392088.66	3331697.30
57		392090.44	3331700.21
58		392091.57	3331702.06
59		392093.82	3331704.25
60		392090.63	3331709.64
61		392084.71	3331714.96
62		392084.56	3331715.11
63		392084.00	3331715.68
64		392083.93	3331715.62
65		392083.85	3331715.55
66		392079.88	3331711.69
67		392077.72	3331713.92
68		392072.24	3331719.95
69		392076.83	3331724.08
70		392074.45	3331726.72
71		392073.55	3331727.20
72		392069.80	3331723.61
73		392067.07	3331726.43
74		392065.14	3331724.60
75		392062.83	3331722.32
76		392061.06	3331724.33
77		392059.21	3331722.59
78		392057.07	3331724.07
79		392056.68	3331723.75
80		392053.08	3331726.31
81		392052.00	3331727.82

82		392044.34	3331735.03
83		392044.20	3331736.56
84		392043.46	3331737.27
85		392049.98	3331744.94
86		392050.47	3331744.46
87		392054.09	3331748.28
88		392054.74	3331748.70
89		392051.94	3331751.36
90		392047.73	3331746.90
91		392046.68	3331747.22
92		392042.56	3331752.25
93		392038.80	3331749.17
94		392036.67	3331751.80
95		392037.71	3331752.66
96		392040.39	3331754.89
97		392038.80	3331758.15
98		392039.12	3331761.19
99		392040.48	3331764.00
100		392052.49	3331772.15
101		392053.04	3331772.52
102		392058.35	3331775.67
103		392061.42	3331777.64
104		392063.14	3331778.05
105		392066.78	3331778.54
106		392069.40	3331778.29
107		392083.73	3331772.77
108		392085.49	3331772.10
109		392087.69	3331774.52
110		392088.45	3331774.85
111		392101.93	3331769.50
112		392103.17	3331769.00
113		392105.37	3331768.13
114		392114.07	3331758.56
115		392124.82	3331746.75
116		392124.22	3331742.47
117		392122.24	3331740.60
118		392123.75	3331739.06
119		392124.19	3331738.61
120		392124.07	3331736.54
121		392124.05	3331736.03
122		392121.04	3331733.33
123		392123.13	3331731.03
124		392127.41	3331726.32
125		392130.17	3331721.47
126		392134.35	3331716.69
127		392147.95	3331701.95
128		392148.63	3331701.21
129		392153.84	3331695.56
130		392152.71	3331694.59
131		392159.11	3331687.52
132		392162.53	3331684.71
133		392163.57	3331684.23
134		392171.72	3331675.08

135		392180.12	3331666.94
136		392181.27	3331665.73
137		392185.91	3331660.87
138		392188.23	3331658.44
139		392196.65	3331650.93
140		392196.73	3331650.87
141		392210.49	3331637.72
142		392209.64	3331636.12
143		392200.40	3331626.26
144		392194.45	3331620.49
145		392190.60	3331624.62
146		392185.87	3331624.38
147		392178.72	3331617.89
148		392177.94	3331618.85
149		392177.81	3331618.73
150		392145.00	3331590.30
151		392140.16	3331586.10
152		392203.27	3331519.22
153		392197.38	3331511.81
154		392152.57	3331473.59
155		392149.91	3331477.26
156		392118.17	3331457.08
157		392103.00	3331477.23
158		392081.31	3331506.00
159		392078.75	3331509.40
160		392086.05	3331516.26
161		392099.30	3331526.71
162		392091.16	3331537.05
163		392064.88	3331515.84
164		392061.78	3331519.79
165		392033.74	3331495.35
166		392120.25	3331400.09
167		392122.99	3331402.58
168		392133.25	3331392.28
169		392138.69	3331386.28
170		392148.26	3331376.68
171		392181.04	3331343.79
172		392185.43	3331339.14
173		392187.37	3331337.08
174		392195.65	3331328.44
175		392196.14	3331327.93
176		392196.84	3331328.82
177		392219.88	3331348.60
178		392220.73	3331349.57
179		392225.94	3331355.47
180		392267.92	3331390.91
181		392268.35	3331391.29
182		392294.32	3331414.17
183		392302.76	3331421.52
184		392334.18	3331448.88
185		392336.35	3331447.07
186		392345.11	3331455.65
187		392344.10	3331456.91

188		392359.33	3331469.64
189		392361.53	3331473.31
190		392360.31	3331475.84
191		392359.40	3331478.22
192		392358.79	3331481.98
193		392362.76	3331485.70
194		392379.21	3331498.99
195		392383.77	3331502.77
196		392385.11	3331503.88
197		392388.34	3331506.55
198		392395.93	3331512.72
199		392397.86	3331513.89
200		392404.39	3331517.83
201		392410.10	3331522.87
202		392409.62	3331523.66
203		392406.35	3331528.82
204		392407.31	3331529.69
205		392406.07	3331531.70
206		392404.36	3331530.38
207		392404.35	3331530.40
208		392397.64	3331539.68
209		392397.45	3331539.90
210		392386.04	3331553.82
211		392385.74	3331553.53
212		392380.20	3331559.86
213		392376.61	3331563.78
214		392375.27	3331565.35
215		392369.53	3331572.04
216		392369.64	3331572.11
217		392362.47	3331579.69
218		392337.61	3331605.10
219		392337.60	3331605.12
220		392287.55	3331656.28
221		392286.35	3331657.32
222		392286.40	3331657.37
223		392280.55	3331663.37
224		392279.29	3331662.20
225		392273.60	3331666.94
226		392275.19	3331668.86
227		392275.61	3331669.36
228		392272.85	3331671.67
229		392272.66	3331671.45
230		392270.25	3331668.66
231		392265.78	3331672.49
232		392264.90	3331671.56
233		392264.06	3331671.66
234		392259.27	3331675.67
235		392250.05	3331685.23
236		392245.38	3331689.06
237		392240.31	3331693.23
238		392242.82	3331696.30
239		392242.77	3331696.46
240		392234.06	3331703.85



241			392231.43	3331706.08	
242			392232.25	3331706.91	
243			392227.10	3331711.52	
244			392222.03	3331716.06	
245			392216.70	3331721.03	
246			392215.21	3331722.49	
247			392213.12	3331720.04	
248			392203.33	3331728.62	
249			392201.21	3331730.31	
250			392189.71	3331739.31	
251			392186.89	3331741.62	
252			392182.66	3331745.08	
253			392184.02	3331746.72	
254			392178.18	3331751.28	
255			392166.52	3331762.92	
256			392156.64	3331773.09	
257			392159.64	3331776.57	
258			392149.87	3331784.43	
259			392148.11	3331781.86	
260			392131.23	3331799.42	
261			392126.90	3331794.56	
262			392117.79	3331803.51	
263			392117.86	3331804.64	
264			392106.71	3331814.42	
265			392096.47	3331824.83	
266			392083.27	3331835.31	
267			392079.94	3331838.13	
268			392077.98	3331837.05	
269			392073.73	3331840.24	
270			392073.46	3331840.45	
271			392072.47	3331841.18	
272			392069.92	3331843.38	
273			392045.63	3331819.74	
274			392052.46	3331812.63	
275			392033.09	3331794.28	
276			392015.32	3331777.45	
277			392009.49	3331784.09	
278			392005.80	3331780.89	
279			392001.32	3331776.63	
280			392002.15	3331775.71	
281			391987.17	3331762.24	
282			391986.86	3331762.57	
1			391979.97	3331755.87	

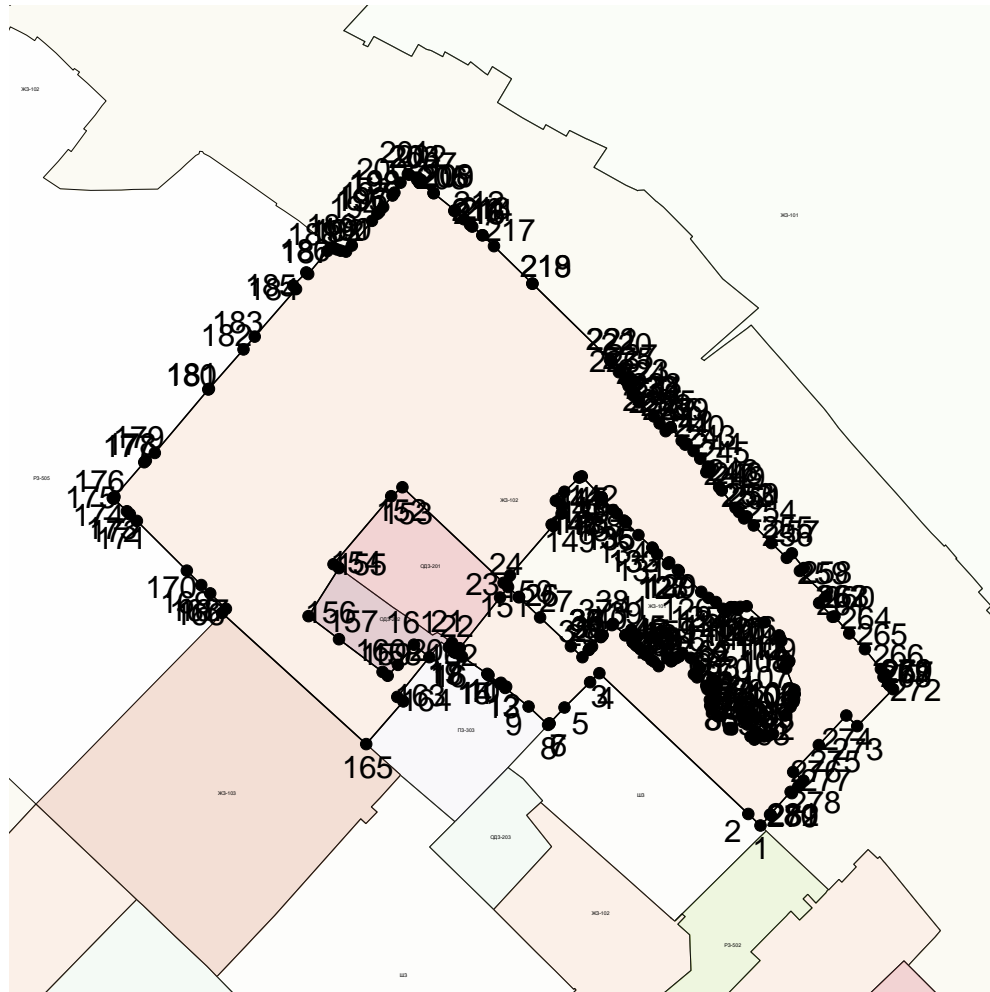
### 3. Сведения о характерных точках части (частей) границы объекта

Обозначение характерных точек части границ	Существующие координаты, м		Измененные (уточненные) координаты, м		Метод определения координат и средняя квадратическая погрешность	Описание обозначения точки
	X	Y	X	Y		

					положения характерной точки (Mt), м	
1	2	3	4	5	6	7

ОПИСАНИЕ МЕСТОПОЛОЖЕНИЯ ГРАНИЦ  
ЖЗ-102 – ЗОНЫ ЗАСТРОЙКИ МАЛОЭТАЖНЫМИ МНОГОКВАРТИРНЫМИ ЖИЛЫМИ ДОМАМИ  
(ДО 4 ЭТ.)  
(наименование объекта)

План границ объекта

Масштаб 1: 5000

Используемые условные знаки и обозначения:

Подпись \_\_\_\_\_ Дата " \_ " \_\_\_\_\_ г.

Место для оттиска печати (при наличии) лица, составившего описание местоположения границ объекта

ОПИСАНИЕ МЕСТОПОЛОЖЕНИЯ ГРАНИЦ <u>ЖЗ-102 – ЗОНЫ ЗАСТРОЙКИ МАЛОЭТАЖНЫМИ МНОГОКВАРТИРНЫМИ ЖИЛЫМИ ДОМАМИ</u> (ДО 4 ЭТ.) (наименование объекта местоположение границ, которого описано (далее - объект)		
Сведения об объекте		
N п/п	Характеристики объекта	Описание характеристик
1	2	3
1	Местоположение объекта	Российская Федерация, Иркутская область, город Иркутск
2	Площадь объекта +/- величина погрешности определения площади (P +/- Дельта P)	59409+/- 0
3	Иные характеристики объекта	

ОПИСАНИЕ МЕСТОПОЛОЖЕНИЯ ГРАНИЦ ЖЗ-102 – ЗОНЫ ЗАСТРОЙКИ МАЛОЭТАЖНЫМИ МНОГОКВАРТИРНЫМИ ЖИЛЫМИ ДОМАМИ (ДО 4 ЭТ.) (наименование объекта)				
Сведения о местоположении границ объекта				
1. Система координат <u>МСК-38, зона 3</u>				
2. Сведения о характерных точках границ объекта				
Обозначение характерных точек границ	Координаты, м		Метод определения координат и средняя квадратическая погрешность положения характерной точки (Mt), м	Описание обозначения точки
	X	Y		
1	2	3	4	5
1	391887.61	3331853.58	0.3	-
2	391890.59	3331850.59	0.3	-
3	391866.88	3331825.87	0.3	-
4	391861.90	3331820.68	0.3	-
5	391841.62	3331799.55	0.3	-
6	391821.65	3331819.92	0.3	-
7	391815.95	3331814.35	0.3	-
8	391814.14	3331816.20	0.3	-
9	391813.17	3331815.23	0.3	-
10	391812.68	3331814.74	0.3	-
11	391807.16	3331809.22	0.3	-
12	391807.15	3331809.21	0.3	-
13	391808.48	3331807.73	0.3	-
14	391807.18	3331806.58	0.3	-
15	391806.92	3331806.34	0.3	-
16	391806.90	3331806.32	0.3	-
17	391806.85	3331806.27	0.3	-

18	391806.14	3331806.94	0.3	-
19	391804.07	3331805.83	0.3	-
20	391797.07	3331798.49	0.3	-
21	391780.17	3331782.54	0.3	-
22	391778.39	3331780.86	0.3	-
23	391777.64	3331780.14	0.3	-
24	391781.59	3331777.25	0.3	-
25	391780.83	3331773.50	0.3	-
26	391779.60	3331767.41	0.3	-
27	391779.06	3331764.71	0.3	-
28	391747.31	3331735.41	0.3	-
29	391673.08	3331666.92	0.3	-
30	391676.30	3331663.48	0.3	-
31	391673.85	3331661.13	0.3	-
32	391619.03	3331608.75	0.3	-
33	391611.37	3331601.43	0.3	-
34	391610.60	3331600.70	0.3	-
35	391603.22	3331593.64	0.3	-
36	391596.89	3331587.99	0.3	-
37	391599.74	3331584.66	0.3	-
38	391627.76	3331555.60	0.3	-
39	391647.36	3331535.51	0.3	-
40	391644.29	3331532.18	0.3	-
41	391637.89	3331525.25	0.3	-
42	391636.18	3331527.00	0.3	-
43	391629.59	3331520.85	0.3	-
44	391625.56	3331517.08	0.3	-
45	391627.49	3331515.12	0.3	-
46	391619.60	3331507.43	0.3	-

47	391609.52	3331497.61	0.3	-
48	391608.27	3331498.92	0.3	-
49	391599.43	3331490.23	0.3	-
50	391593.87	3331484.76	0.3	-
51	391595.05	3331483.54	0.3	-
52	391589.36	3331478.00	0.3	-
53	391584.94	3331473.69	0.3	-
54	391575.97	3331464.95	0.3	-
55	391575.66	3331464.65	0.3	-
56	391574.58	3331463.60	0.3	-
57	391574.11	3331464.12	0.3	-
58	391564.66	3331455.18	0.3	-
59	391565.28	3331454.54	0.3	-
60	391564.07	3331453.36	0.3	-
61	391557.19	3331446.66	0.3	-
62	391552.57	3331442.16	0.3	-
63	391544.56	3331434.36	0.3	-
64	391544.55	3331434.36	0.3	-
65	391543.15	3331435.81	0.3	-
66	391533.30	3331426.12	0.3	-
67	391533.96	3331425.43	0.3	-
68	391534.65	3331424.71	0.3	-
69	391533.45	3331423.54	0.3	-
70	391526.04	3331416.33	0.3	-
71	391525.92	3331416.21	0.3	-
72	391521.54	3331411.94	0.3	-
73	391516.01	3331406.57	0.3	-
74	391514.92	3331405.51	0.3	-
75	391513.41	3331407.07	0.3	-

76	391503.28	3331397.75	0.3	-
77	391513.10	3331387.68	0.3	-
78	391526.76	3331373.68	0.3	-
79	391528.94	3331371.44	0.3	-
80	391531.97	3331365.33	0.3	-
81	391535.16	3331358.88	0.3	-
82	391545.02	3331348.27	0.3	-
83	391545.30	3331347.97	0.3	-
84	391546.17	3331348.81	0.3	-
85	391558.90	3331361.12	0.3	-
86	391559.77	3331361.95	0.3	-
87	391559.43	3331362.30	0.3	-
88	391565.52	3331368.23	0.3	-
89	391568.50	3331371.14	0.3	-
90	391569.36	3331371.97	0.3	-
91	391569.70	3331371.62	0.3	-
92	391582.49	3331384.01	0.3	-
93	391582.14	3331384.40	0.3	-
94	391583.02	3331385.23	0.3	-
95	391587.92	3331389.85	0.3	-
96	391592.01	3331393.72	0.3	-
97	391592.86	3331394.51	0.3	-
98	391605.71	3331406.76	0.3	-
99	391606.64	3331407.69	0.3	-
100	391608.08	3331409.14	0.3	-
101	391612.86	3331413.93	0.3	-
102	391618.71	3331419.81	0.3	-
103	391625.10	3331426.23	0.3	-
104	391621.88	3331429.43	0.3	-



105	391626.85	3331434.47	0.3	-
106	391630.16	3331431.18	0.3	-
107	391638.26	3331439.05	0.3	-
108	391639.11	3331439.88	0.3	-
109	391639.35	3331439.65	0.3	-
110	391646.13	3331446.41	0.3	-
111	391651.92	3331452.18	0.3	-
112	391651.83	3331452.27	0.3	-
113	391652.69	3331453.12	0.3	-
114	391654.22	3331454.59	0.3	-
115	391661.62	3331461.81	0.3	-
116	391662.53	3331462.69	0.3	-
117	391662.65	3331462.57	0.3	-
118	391675.34	3331474.93	0.3	-
119	391675.22	3331475.05	0.3	-
120	391676.02	3331475.84	0.3	-
121	391677.65	3331477.42	0.3	-
122	391684.79	3331484.38	0.3	-
123	391684.79	3331484.37	0.3	-
124	391685.65	3331485.21	0.3	-
125	391685.93	3331484.91	0.3	-
126	391698.75	3331497.18	0.3	-
127	391698.37	3331497.58	0.3	-
128	391699.23	3331498.43	0.3	-
129	391700.43	3331499.58	0.3	-
130	391708.02	3331507.00	0.3	-
131	391708.88	3331507.82	0.3	-
132	391709.35	3331507.33	0.3	-
133	391722.20	3331519.56	0.3	-

134	391721.59	3331520.20	0.3	-
135	391721.94	3331520.54	0.3	-
136	391729.45	3331527.85	0.3	-
137	391730.87	3331529.23	0.3	-
138	391749.61	3331547.47	0.3	-
139	391750.40	3331548.24	0.3	-
140	391751.67	3331546.89	0.3	-
141	391762.18	3331556.84	0.3	-
142	391760.76	3331558.35	0.3	-
143	391761.61	3331559.18	0.3	-
144	391763.97	3331561.46	0.3	-
145	391775.23	3331572.42	0.3	-
146	391774.62	3331573.06	0.3	-
147	391774.63	3331573.07	0.3	-
148	391798.29	3331595.97	0.3	-
149	391793.37	3331601.31	0.3	-
150	391796.95	3331604.59	0.3	-
151	391837.23	3331642.72	0.3	-
152	391831.38	3331649.20	0.3	-
153	391835.78	3331653.40	0.3	-
154	391835.82	3331653.80	0.3	-
155	391846.09	3331663.15	0.3	-
156	391846.44	3331664.32	0.3	-
157	391823.11	3331689.60	0.3	-
158	391849.28	3331715.08	0.3	-
159	391849.68	3331725.10	0.3	-
160	391859.28	3331724.83	0.3	-
161	391890.82	3331755.55	0.3	-
162	391896.63	3331749.55	0.3	-

163	391912.06	3331764.81	0.3	-
164	391920.28	3331772.92	0.3	-
165	391921.65	3331774.24	0.3	-
166	391923.42	3331775.99	0.3	-
167	391923.40	3331776.01	0.3	-
168	391917.61	3331781.65	0.3	-
169	391925.48	3331789.82	0.3	-
170	391931.48	3331784.01	0.3	-
171	391931.51	3331783.98	0.3	-
172	391934.51	3331786.94	0.3	-
173	391934.53	3331786.95	0.3	-
174	391934.42	3331787.06	0.3	-
175	391928.75	3331792.42	0.3	-
176	391935.56	3331799.05	0.3	-
177	391937.85	3331800.50	0.3	-
178	391937.46	3331800.91	0.3	-
179	391944.33	3331807.59	0.3	-
180	391943.12	3331808.90	0.3	-
181	391942.43	3331809.63	0.3	-
182	391952.75	3331819.04	0.3	-
183	391954.35	3331817.34	0.3	-
184	391964.16	3331826.89	0.3	-
185	391958.17	3331833.26	0.3	-
186	391959.45	3331834.47	0.3	-
187	391955.95	3331837.35	0.3	-
188	391955.31	3331837.90	0.3	-
189	391952.77	3331839.98	0.3	-
190	391946.84	3331844.86	0.3	-
191	391929.99	3331858.73	0.3	-

192	391910.50	3331874.79	0.3	-
193	391906.34	3331871.23	0.3	-
194	391896.51	3331861.97	0.3	-
1	391887.61	3331853.58	0.3	-
<b>3. Сведения о характерных точках части (частей) границы объекта</b>				
Обозначение характерных точек части границы	Координаты, м		Метод определения координат и средняя квадратическая погрешность положения характерной точки (Mt), м	Описание обозначения точки
	X	Y		
1	2	3	4	5

ОПИСАНИЕ МЕСТОПОЛОЖЕНИЯ ГРАНИЦ ЖЗ-102 – ЗОНЫ ЗАСТРОЙКИ МАЛОЭТАЖНЫМИ МНОГОКВАРТИРНЫМИ ЖИЛЫМИ ДОМАМИ (ДО 4 ЭТ.) (наименование объекта)						
Сведения о местоположении измененных (уточненных) границ объекта						
1. Система координат <u>МСК-38, зона 3</u>						
2. Сведения о характерных точках границ объекта						
Обозначение характерных точек границ	Существующие координаты, м		Измененные (уточненные) координаты, м		Метод определения координат и средняя квадратическая погрешность положения характерной точки (Mt), м	Описание обозначения точки
	X	Y	X	Y		
1	2	3	4	5	6	7
1			391887.61	3331853.58		
2			391890.59	3331850.59		
3			391866.88	3331825.87		
4			391861.90	3331820.68		
5			391841.62	3331799.55		
6			391821.65	3331819.92		
7			391815.95	3331814.35		
8			391814.14	3331816.20		
9			391813.17	3331815.23		
10			391812.68	3331814.74		
11			391807.16	3331809.22		
12			391807.15	3331809.21		
13			391808.48	3331807.73		
14			391807.18	3331806.58		
15			391806.92	3331806.34		
16			391806.90	3331806.32		
17			391806.85	3331806.27		
18			391806.14	3331806.94		
19			391804.07	3331805.83		
20			391797.07	3331798.49		
21			391780.17	3331782.54		
22			391778.39	3331780.86		
23			391777.64	3331780.14		
24			391781.59	3331777.25		
25			391780.83	3331773.50		
26			391779.60	3331767.41		
27			391779.06	3331764.71		
28			391747.31	3331735.41		

29		391673.08	3331666.92
30		391676.30	3331663.48
31		391673.85	3331661.13
32		391619.03	3331608.75
33		391611.37	3331601.43
34		391610.60	3331600.70
35		391603.22	3331593.64
36		391596.89	3331587.99
37		391599.74	3331584.66
38		391627.76	3331555.60
39		391647.36	3331535.51
40		391644.29	3331532.18
41		391637.89	3331525.25
42		391636.18	3331527.00
43		391629.59	3331520.85
44		391625.56	3331517.08
45		391627.49	3331515.12
46		391619.60	3331507.43
47		391609.52	3331497.61
48		391608.27	3331498.92
49		391599.43	3331490.23
50		391593.87	3331484.76
51		391595.05	3331483.54
52		391589.36	3331478.00
53		391584.94	3331473.69
54		391575.97	3331464.95
55		391575.66	3331464.65
56		391574.58	3331463.60
57		391574.11	3331464.12
58		391564.66	3331455.18
59		391565.28	3331454.54
60		391564.07	3331453.36
61		391557.19	3331446.66
62		391552.57	3331442.16
63		391544.56	3331434.36
64		391544.55	3331434.36
65		391543.15	3331435.81
66		391533.30	3331426.12
67		391533.96	3331425.43
68		391534.65	3331424.71
69		391533.45	3331423.54
70		391526.04	3331416.33
71		391525.92	3331416.21
72		391521.54	3331411.94
73		391516.01	3331406.57
74		391514.92	3331405.51
75		391513.41	3331407.07
76		391503.28	3331397.75
77		391513.10	3331387.68
78		391526.76	3331373.68
79		391528.94	3331371.44
80		391531.97	3331365.33
81		391535.16	3331358.88

82		391545.02	3331348.27
83		391545.30	3331347.97
84		391546.17	3331348.81
85		391558.90	3331361.12
86		391559.77	3331361.95
87		391559.43	3331362.30
88		391565.52	3331368.23
89		391568.50	3331371.14
90		391569.36	3331371.97
91		391569.70	3331371.62
92		391582.49	3331384.01
93		391582.14	3331384.40
94		391583.02	3331385.23
95		391587.92	3331389.85
96		391592.01	3331393.72
97		391592.86	3331394.51
98		391605.71	3331406.76
99		391606.64	3331407.69
100		391608.08	3331409.14
101		391612.86	3331413.93
102		391618.71	3331419.81
103		391625.10	3331426.23
104		391621.88	3331429.43
105		391626.85	3331434.47
106		391630.16	3331431.18
107		391638.26	3331439.05
108		391639.11	3331439.88
109		391639.35	3331439.65
110		391646.13	3331446.41
111		391651.92	3331452.18
112		391651.83	3331452.27
113		391652.69	3331453.12
114		391654.22	3331454.59
115		391661.62	3331461.81
116		391662.53	3331462.69
117		391662.65	3331462.57
118		391675.34	3331474.93
119		391675.22	3331475.05
120		391676.02	3331475.84
121		391677.65	3331477.42
122		391684.79	3331484.38
123		391684.79	3331484.37
124		391685.65	3331485.21
125		391685.93	3331484.91
126		391698.75	3331497.18
127		391698.37	3331497.58
128		391699.23	3331498.43
129		391700.43	3331499.58
130		391708.02	3331507.00
131		391708.88	3331507.82
132		391709.35	3331507.33
133		391722.20	3331519.56
134		391721.59	3331520.20

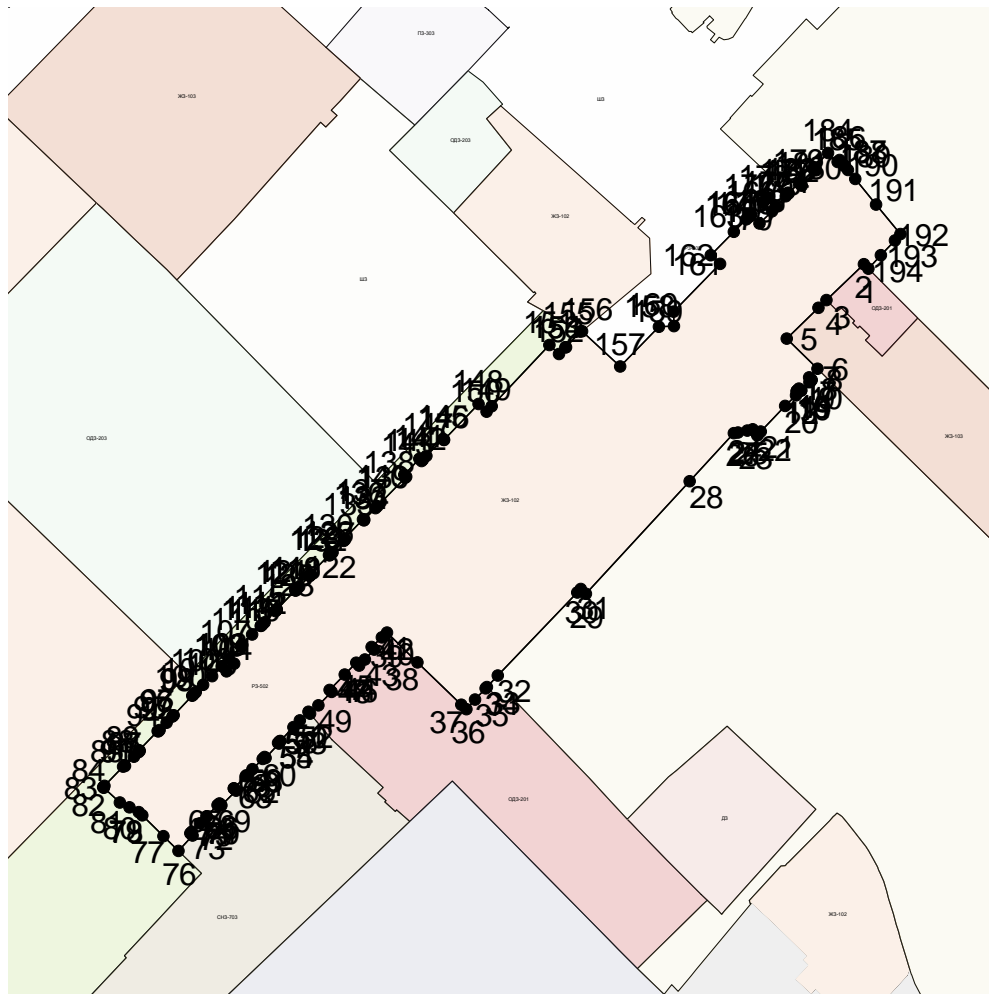
135		391721.94	3331520.54
136		391729.45	3331527.85
137		391730.87	3331529.23
138		391749.61	3331547.47
139		391750.40	3331548.24
140		391751.67	3331546.89
141		391762.18	3331556.84
142		391760.76	3331558.35
143		391761.61	3331559.18
144		391763.97	3331561.46
145		391775.23	3331572.42
146		391774.62	3331573.06
147		391774.63	3331573.07
148		391798.29	3331595.97
149		391793.37	3331601.31
150		391796.95	3331604.59
151		391837.23	3331642.72
152		391831.38	3331649.20
153		391835.78	3331653.40
154		391835.82	3331653.80
155		391846.09	3331663.15
156		391846.44	3331664.32
157		391823.11	3331689.60
158		391849.28	3331715.08
159		391849.68	3331725.10
160		391859.28	3331724.83
161		391890.82	3331755.55
162		391896.63	3331749.55
163		391912.06	3331764.81
164		391920.28	3331772.92
165		391921.65	3331774.24
166		391923.42	3331775.99
167		391923.40	3331776.01
168		391917.61	3331781.65
169		391925.48	3331789.82
170		391931.48	3331784.01
171		391931.51	3331783.98
172		391934.51	3331786.94
173		391934.53	3331786.95
174		391934.42	3331787.06
175		391928.75	3331792.42
176		391935.56	3331799.05
177		391937.85	3331800.50
178		391937.46	3331800.91
179		391944.33	3331807.59
180		391943.12	3331808.90
181		391942.43	3331809.63
182		391952.75	3331819.04
183		391954.35	3331817.34
184		391964.16	3331826.89
185		391958.17	3331833.26
186		391959.45	3331834.47
187		391955.95	3331837.35



188			391955.31	3331837.90		
189			391952.77	3331839.98		
190			391946.84	3331844.86		
191			391929.99	3331858.73		
192			391910.50	3331874.79		
193			391906.34	3331871.23		
194			391896.51	3331861.97		
1			391887.61	3331853.58		
<b>3. Сведения о характерных точках части (частей) границы объекта</b>						
Обозначение характерных точек части границ	Существующие координаты, м		Измененные (уточненные) координаты, м		Метод определения координат и средняя квадратическая погрешность положения характерной точки (Mt), м	Описание обозначения точки
	X	Y	X	Y		
1	2	3	4	5	6	7

ОПИСАНИЕ МЕСТОПОЛОЖЕНИЯ ГРАНИЦ  
ЖЗ-102 – ЗОНЫ ЗАСТРОЙКИ МАЛОЭТАЖНЫМИ МНОГOKВАРТИРНЫМИ ЖИЛЫМИ ДОМАМИ  
(ДО 4 ЭТ.)  
(наименование объекта)

План границ объекта

Масштаб 1: 5000

Используемые условные знаки и обозначения:

Подпись \_\_\_\_\_ Дата " \_\_ " \_\_\_\_\_ г.

Место для оттиска печати (при наличии) лица, составившего описание местоположения границ объекта

ОПИСАНИЕ МЕСТОПОЛОЖЕНИЯ ГРАНИЦ <u>ЖЗ-102 – ЗОНЫ ЗАСТРОЙКИ МАЛОЭТАЖНЫМИ МНОГОКВАРТИРНЫМИ ЖИЛЫМИ ДОМАМИ</u> <u>(ДО 4 ЭТ.)</u> (наименование объекта местоположение границ, которого описано (далее - объект) _____		
Сведения об объекте		
N п/п	Характеристики объекта	Описание характеристик
1	2	3
1	Местоположение объекта	Российская Федерация, Иркутская область, город Иркутск
2	Площадь объекта +/- величина погрешности определения площади (P +/- Дельта P)	7938+/- 0
3	Иные характеристики объекта	ПЭ Л-04-27

ОПИСАНИЕ МЕСТОПОЛОЖЕНИЯ ГРАНИЦ ЖЗ-102 – ЗОНЫ ЗАСТРОЙКИ МАЛОЭТАЖНЫМИ МНОГОКВАРТИРНЫМИ ЖИЛЫМИ ДОМАМИ (ДО 4 ЭТ.) (наименование объекта)				
Сведения о местоположении границ объекта				
1. Система координат <u>МСК-38, зона 3</u>				
2. Сведения о характерных точках границ объекта				
Обозначение характерных точек границ	Координаты, м		Метод определения координат и средняя квадратическая погрешность положения характерной точки (Mt), м	Описание обозначения точки
	X	Y		
1	2	3	4	5
1	391420.88	3331879.86	0.3	-
1	391420.88	3331879.86	0.3	-
2	391393.08	3331854.18	0.3	-
3	391400.96	3331845.32	0.3	-
4	391392.69	3331838.97	0.3	-
5	391400.78	3331830.34	0.3	-
6	391406.83	3331823.27	0.3	-
7	391411.37	3331818.74	0.3	-
8	391408.30	3331815.88	0.3	-
9	391412.42	3331811.31	0.3	-
10	391418.61	3331804.80	0.3	-
11	391427.87	3331813.37	0.3	-
12	391431.49	3331809.87	0.3	-
13	391433.80	3331812.34	0.3	-
14	391453.39	3331792.48	0.3	-
15	391467.93	3331776.88	0.3	-
16	391468.54	3331776.22	0.3	-

17	391468.53	3331775.60	0.3	-
18	391469.98	3331774.99	0.3	-
19	391470.48	3331774.78	0.3	-
20	391493.25	3331795.80	0.3	-
21	391493.26	3331795.90	0.3	-
22	391493.64	3331798.52	0.3	-
23	391494.24	3331799.13	0.3	-
24	391494.93	3331799.82	0.3	-
25	391495.71	3331800.59	0.3	-
26	391523.26	3331828.01	0.3	-
27	391525.92	3331830.43	0.3	-
28	391526.76	3331831.49	0.3	-
29	391528.21	3331832.94	0.3	-
30	391527.19	3331834.57	0.3	-
31	391525.91	3331836.17	0.3	-
32	391522.16	3331839.34	0.3	-
33	391515.98	3331844.35	0.3	-
34	391510.28	3331848.73	0.3	-
35	391506.15	3331851.94	0.3	-
36	391503.33	3331853.75	0.3	-
37	391498.09	3331856.79	0.3	-
38	391493.44	3331859.22	0.3	-
39	391492.41	3331859.69	0.3	-
40	391490.68	3331860.46	0.3	-
41	391488.81	3331861.29	0.3	-
42	391483.18	3331863.72	0.3	-
43	391478.96	3331865.00	0.3	-
44	391476.78	3331865.58	0.3	-
45	391475.03	3331866.04	0.3	-

46	391471.80	3331866.98	0.3	-
47	391461.89	3331870.12	0.3	-
48	391454.58	3331872.13	0.3	-
49	391450.14	3331873.44	0.3	-
50	391445.31	3331874.87	0.3	-
51	391437.01	3331877.26	0.3	-
52	391433.75	3331878.28	0.3	-
53	391427.22	3331880.32	0.3	-
54	391424.60	3331881.16	0.3	-
1	391420.88	3331879.86	0.3	-
3. Сведения о характерных точках части (частей) границы объекта				
Обозначение характерных точек части границы	Координаты, м		Метод определения координат и средняя квадратическая погрешность положения характерной точки (Mt), м	Описание обозначения точки
	X	Y		
1	2	3	4	5

ОПИСАНИЕ МЕСТОПОЛОЖЕНИЯ ГРАНИЦ <u>ЖЗ-102 – ЗОНЫ ЗАСТРОЙКИ МАЛОЭТАЖНЫМИ МНОГОКВАРТИРНЫМИ ЖИЛЫМИ ДОМАМИ</u> <u>(ДО 4 ЭТ.)</u> (наименование объекта)						
Сведения о местоположении измененных (уточненных) границ объекта						
1. Система координат <u>МСК-38, зона 3</u>						
2. Сведения о характерных точках границ объекта						
Обозначение характерных точек границ	Существующие координаты, м		Измененные (уточненные) координаты, м		Метод определения координат и средняя квадратическая погрешность положения характерной точки (Mt), м	Описание обозначения точки
	X	Y	X	Y		
1	2	3	4	5	6	7
1			391420.88	3331879.86		
1			391420.88	3331879.86		
2			391393.08	3331854.18		
3			391400.96	3331845.32		
4			391392.69	3331838.97		
5			391400.78	3331830.34		
6			391406.83	3331823.27		
7			391411.37	3331818.74		
8			391408.30	3331815.88		
9			391412.42	3331811.31		
10			391418.61	3331804.80		
11			391427.87	3331813.37		
12			391431.49	3331809.87		
13			391433.80	3331812.34		
14			391453.39	3331792.48		
15			391467.93	3331776.88		
16			391468.54	3331776.22		
17			391468.53	3331775.60		
18			391469.98	3331774.99		
19			391470.48	3331774.78		
20			391493.25	3331795.80		
21			391493.26	3331795.90		
22			391493.64	3331798.52		
23			391494.24	3331799.13		
24			391494.93	3331799.82		
25			391495.71	3331800.59		
26			391523.26	3331828.01		
27			391525.92	3331830.43		

28			391526.76	3331831.49		
29			391528.21	3331832.94		
30			391527.19	3331834.57		
31			391525.91	3331836.17		
32			391522.16	3331839.34		
33			391515.98	3331844.35		
34			391510.28	3331848.73		
35			391506.15	3331851.94		
36			391503.33	3331853.75		
37			391498.09	3331856.79		
38			391493.44	3331859.22		
39			391492.41	3331859.69		
40			391490.68	3331860.46		
41			391488.81	3331861.29		
42			391483.18	3331863.72		
43			391478.96	3331865.00		
44			391476.78	3331865.58		
45			391475.03	3331866.04		
46			391471.80	3331866.98		
47			391461.89	3331870.12		
48			391454.58	3331872.13		
49			391450.14	3331873.44		
50			391445.31	3331874.87		
51			391437.01	3331877.26		
52			391433.75	3331878.28		
53			391427.22	3331880.32		
54			391424.60	3331881.16		
1			391420.88	3331879.86		

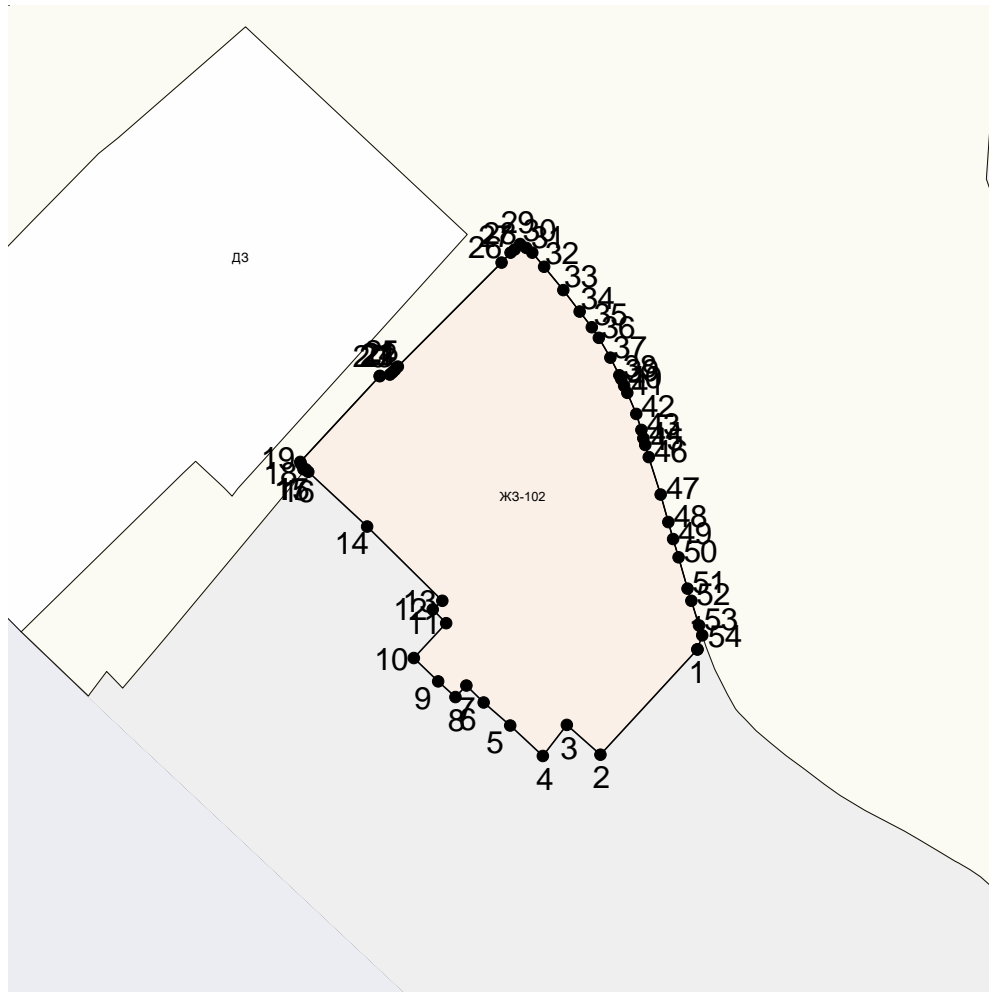
3. Сведения о характерных точках части (частей) границы объекта

Обозначение характерных точек части границ	Существующие координаты, м		Измененные (уточненные) координаты, м		Метод определения координат и средняя квадратическая погрешность положения характерной точки (Mt), м	Описание обозначения точки
	X	Y	X	Y		
1	2	3	4	5	6	7



ОПИСАНИЕ МЕСТОПОЛОЖЕНИЯ ГРАНИЦ  
ЖЗ-102 – ЗОНЫ ЗАСТРОЙКИ МАЛОЭТАЖНЫМИ МНОГОВАРТИРНЫМИ ЖИЛЫМИ ДОМАМИ  
(ДО 4 ЭТ.)  
(наименование объекта)

План границ объекта

Масштаб 1: 2000

Используемые условные знаки и обозначения:

Подпись \_\_\_\_\_ Дата " \_\_ " \_\_\_\_\_ г.

Место для оттиска печати (при наличии) лица, составившего описание местоположения границ объекта

ОПИСАНИЕ МЕСТОПОЛОЖЕНИЯ ГРАНИЦ <u>ЖЗ-102 – ЗОНЫ ЗАСТРОЙКИ МАЛОЭТАЖНЫМИ МНОГОКВАРТИРНЫМИ ЖИЛЫМИ ДОМАМИ</u> <u>(ДО 4 ЭТ.)</u> (наименование объекта местоположение границ, которого описано (далее - объект) _____		
Сведения об объекте		
N п/п	Характеристики объекта	Описание характеристик
1	2	3
1	Местоположение объекта	Российская Федерация, Иркутская область, город Иркутск
2	Площадь объекта +/- величина погрешности определения площади (P +/- Дельта P)	180101+/- 0
3	Иные характеристики объекта	ПЭ Л-04-27

ОПИСАНИЕ МЕСТОПОЛОЖЕНИЯ ГРАНИЦ ЖЗ-102 – ЗОНЫ ЗАСТРОЙКИ МАЛОЭТАЖНЫМИ МНОГОКВАРТИРНЫМИ ЖИЛЫМИ ДОМАМИ (ДО 4 ЭТ.) (наименование объекта)				
Сведения о местоположении границ объекта				
1. Система координат <u>МСК-38, зона 3</u>				
2. Сведения о характерных точках границ объекта				
Обозначение характерных точек границ	Координаты, м		Метод определения координат и средняя квадратическая погрешность положения характерной точки (Mt), м	Описание обозначения точки
	X	Y		
1	2	3	4	5
1	391994.09	3331277.06	0.3	-
2	391935.24	3331339.14	0.3	-
3	391931.14	3331343.47	0.3	-
4	391931.06	3331343.55	0.3	-
5	391917.84	3331330.62	0.3	-
6	391853.51	3331267.71	0.3	-
7	391813.48	3331228.57	0.3	-
8	391808.34	3331223.64	0.3	-
9	391800.52	3331216.12	0.3	-
10	391800.57	3331216.05	0.3	-
11	391800.60	3331216.02	0.3	-
12	391801.97	3331214.61	0.3	-
13	391803.61	3331212.92	0.3	-
14	391806.87	3331209.53	0.3	-
15	391833.99	3331181.40	0.3	-
16	391837.64	3331177.62	0.3	-
17	391831.59	3331171.85	0.3	-

18	391831.06	3331171.34	0.3	-
19	391811.78	3331153.03	0.3	-
20	391808.67	3331150.08	0.3	-
21	391779.43	3331180.98	0.3	-
22	391777.98	3331179.60	0.3	-
23	391776.93	3331178.59	0.3	-
24	391771.22	3331173.19	0.3	-
25	391758.17	3331160.80	0.3	-
26	391758.06	3331160.70	0.3	-
27	391758.24	3331160.53	0.3	-
28	391764.93	3331152.59	0.3	-
29	391770.59	3331143.69	0.3	-
30	391778.67	3331134.62	0.3	-
31	391781.77	3331133.07	0.3	-
32	391785.87	3331128.43	0.3	-
33	391800.94	3331111.38	0.3	-
34	391807.67	3331103.76	0.3	-
35	391819.06	3331114.35	0.3	-
36	391825.60	3331107.23	0.3	-
37	391841.67	3331089.76	0.3	-
38	391846.93	3331083.40	0.3	-
39	391872.29	3331056.44	0.3	-
40	391871.53	3331055.70	0.3	-
41	391883.45	3331041.99	0.3	-
42	391878.73	3331031.87	0.3	-
43	391875.90	3331023.89	0.3	-
44	391837.18	3330985.97	0.3	-
45	391835.22	3330988.25	0.3	-
46	391831.91	3330985.41	0.3	-

47	391833.80	3330983.07	0.3	-
48	391825.97	3330976.74	0.3	-
49	391825.24	3330977.44	0.3	-
50	391818.51	3330971.16	0.3	-
51	391784.44	3331009.02	0.3	-
52	391781.91	3331006.91	0.3	-
53	391774.95	3331012.48	0.3	-
54	391751.45	3331038.27	0.3	-
55	391744.93	3331045.43	0.3	-
56	391741.82	3331042.54	0.3	-
57	391734.67	3331050.48	0.3	-
58	391713.81	3331073.62	0.3	-
59	391709.72	3331076.15	0.3	-
60	391696.32	3331090.31	0.3	-
61	391689.85	3331097.09	0.3	-
62	391672.24	3331115.33	0.3	-
63	391682.17	3331125.78	0.3	-
64	391685.51	3331129.40	0.3	-
65	391681.32	3331133.46	0.3	-
66	391669.67	3331144.68	0.3	-
67	391655.13	3331130.59	0.3	-
68	391632.66	3331140.96	0.3	-
69	391625.29	3331148.76	0.3	-
70	391621.54	3331152.85	0.3	-
71	391615.90	3331158.98	0.3	-
72	391625.17	3331167.58	0.3	-
73	391639.76	3331181.11	0.3	-
74	391689.67	3331228.49	0.3	-
75	391690.08	3331228.88	0.3	-

76	391691.27	3331230.00	0.3	-
77	391697.16	3331237.79	0.3	-
78	391699.17	3331239.62	0.3	-
79	391726.65	3331264.55	0.3	-
80	391728.09	3331265.86	0.3	-
81	391729.71	3331266.21	0.3	-
82	391731.03	3331266.50	0.3	-
83	391733.42	3331266.59	0.3	-
84	391737.06	3331265.89	0.3	-
85	391740.73	3331269.27	0.3	-
86	391745.25	3331273.44	0.3	-
87	391741.14	3331277.70	0.3	-
88	391622.64	3331400.57	0.3	-
89	391619.70	3331403.64	0.3	-
90	391529.11	3331315.02	0.3	-
91	391452.91	3331240.47	0.3	-
92	391439.84	3331227.69	0.3	-
93	391439.62	3331227.48	0.3	-
94	391473.08	3331192.21	0.3	-
95	391553.89	3331107.08	0.3	-
96	391674.53	3330979.98	0.3	-
97	391692.77	3330960.77	0.3	-
98	391706.85	3330945.93	0.3	-
99	391725.95	3330925.80	0.3	-
100	391754.49	3330895.74	0.3	-
101	391809.09	3330838.21	0.3	-
102	391815.68	3330844.31	0.3	-
103	391824.52	3330852.49	0.3	-
104	391855.18	3330880.82	0.3	-

105	391855.80	3330881.39	0.3	-
106	391859.69	3330884.98	0.3	-
107	391871.17	3330872.20	0.3	-
108	391876.98	3330865.74	0.3	-
109	391885.44	3330856.36	0.3	-
110	391888.58	3330859.26	0.3	-
111	391894.30	3330853.45	0.3	-
112	391912.78	3330871.19	0.3	-
113	391930.95	3330851.12	0.3	-
114	391929.41	3330849.60	0.3	-
115	391908.70	3330829.59	0.3	-
116	391944.13	3330792.91	0.3	-
117	391964.84	3330812.91	0.3	-
118	391965.81	3330811.56	0.3	-
119	392012.14	3330852.19	0.3	-
120	392034.21	3330829.00	0.3	-
121	392062.34	3330798.81	0.3	-
122	392070.22	3330790.35	0.3	-
123	392073.99	3330793.89	0.3	-
124	392138.84	3330854.91	0.3	-
125	392185.44	3330898.66	0.3	-
126	392177.89	3330906.89	0.3	-
127	392164.88	3330921.09	0.3	-
128	392158.03	3330928.57	0.3	-
129	392156.34	3330930.27	0.3	-
130	392154.59	3330932.07	0.3	-
131	392147.48	3330939.25	0.3	-
132	392148.72	3330940.99	0.3	-
133	392142.59	3330947.82	0.3	-

134	392141.23	3330946.53	0.3	-
135	392127.35	3330960.21	0.3	-
136	392125.93	3330961.63	0.3	-
137	392113.20	3330974.15	0.3	-
138	392112.57	3330973.53	0.3	-
139	392109.92	3330973.20	0.3	-
140	392105.66	3330978.14	0.3	-
141	392101.54	3330982.92	0.3	-
142	392101.86	3330983.95	0.3	-
143	392097.08	3330988.86	0.3	-
144	392102.81	3330994.32	0.3	-
145	392103.96	3330995.42	0.3	-
146	392098.60	3331001.33	0.3	-
147	392101.73	3331004.37	0.3	-
148	392099.16	3331007.23	0.3	-
149	392099.34	3331007.37	0.3	-
150	392096.41	3331010.64	0.3	-
151	392096.24	3331010.49	0.3	-
152	392091.59	3331006.33	0.3	-
153	392083.11	3331016.82	0.3	-
154	392082.33	3331017.62	0.3	-
155	392082.59	3331017.93	0.3	-
156	392081.57	3331018.84	0.3	-
157	392081.37	3331019.02	0.3	-
158	392086.12	3331023.48	0.3	-
159	392092.25	3331029.06	0.3	-
160	392093.90	3331027.63	0.3	-
161	392094.25	3331027.32	0.3	-
162	392097.38	3331030.46	0.3	-



163	392098.11	3331031.19	0.3	-
164	392099.33	3331032.07	0.3	-
165	392099.84	3331031.53	0.3	-
166	392110.20	3331041.23	0.3	-
167	392111.61	3331042.61	0.3	-
168	392112.79	3331043.76	0.3	-
169	392105.68	3331050.35	0.3	-
170	392101.97	3331053.79	0.3	-
171	392086.14	3331070.40	0.3	-
172	392085.88	3331070.17	0.3	-
173	392082.33	3331074.05	0.3	-
174	392062.66	3331098.33	0.3	-
175	392060.31	3331100.98	0.3	-
176	392058.01	3331098.87	0.3	-
177	392047.42	3331110.13	0.3	-
178	392042.29	3331116.08	0.3	-
179	392042.97	3331117.18	0.3	-
180	392038.31	3331121.09	0.3	-
181	392039.05	3331121.76	0.3	-
182	392035.05	3331125.73	0.3	-
183	392034.47	3331126.37	0.3	-
184	392033.83	3331125.83	0.3	-
185	392032.91	3331125.04	0.3	-
186	392030.40	3331122.89	0.3	-
187	392024.10	3331117.46	0.3	-
188	392020.69	3331114.53	0.3	-
189	392020.09	3331114.01	0.3	-
190	392018.54	3331115.72	0.3	-
191	391998.34	3331096.17	0.3	-

192	391996.44	3331098.16	0.3	-
193	391996.83	3331098.55	0.3	-
194	391993.19	3331102.34	0.3	-
195	391992.80	3331101.97	0.3	-
196	391972.12	3331114.68	0.3	-
197	391962.84	3331122.93	0.3	-
198	391967.74	3331128.01	0.3	-
199	391964.22	3331131.89	0.3	-
200	391959.22	3331136.89	0.3	-
201	391959.60	3331137.27	0.3	-
202	391957.03	3331140.27	0.3	-
203	391956.64	3331140.02	0.3	-
204	391946.12	3331152.19	0.3	-
205	391936.00	3331163.70	0.3	-
206	391913.03	3331188.38	0.3	-
207	391906.38	3331195.52	0.3	-
208	391913.02	3331201.69	0.3	-
1	391994.09	3331277.06	0.3	-

3. Сведения о характерных точках части (частей) границы объекта

Обозначение характерных точек части границы	Координаты, м		Метод определения координат и средняя квадратическая погрешность положения характерной точки (Mt), м	Описание обозначения точки
	X	Y		
1	2	3	4	5

ОПИСАНИЕ МЕСТОПОЛОЖЕНИЯ ГРАНИЦ ЖЗ-102 – ЗОНЫ ЗАСТРОЙКИ МАЛОЭТАЖНЫМИ МНОГОКВАРТИРНЫМИ ЖИЛЫМИ ДОМАМИ (ДО 4 ЭТ.) (наименование объекта)						
Сведения о местоположении измененных (уточненных) границ объекта						
1. Система координат <u>МСК-38, зона 3</u>						
2. Сведения о характерных точках границ объекта						
Обозначение характерных точек границ	Существующие координаты, м		Измененные (уточненные) координаты, м		Метод определения координат и средняя квадратическая погрешность положения характерной точки (Mt), м	Описание обозначения точки
	X	Y	X	Y		
1	2	3	4	5	6	7
1			391994.09	3331277.06		
2			391935.24	3331339.14		
3			391931.14	3331343.47		
4			391931.06	3331343.55		
5			391917.84	3331330.62		
6			391853.51	3331267.71		
7			391813.48	3331228.57		
8			391808.34	3331223.64		
9			391800.52	3331216.12		
10			391800.57	3331216.05		
11			391800.60	3331216.02		
12			391801.97	3331214.61		
13			391803.61	3331212.92		
14			391806.87	3331209.53		
15			391833.99	3331181.40		
16			391837.64	3331177.62		
17			391831.59	3331171.85		
18			391831.06	3331171.34		
19			391811.78	3331153.03		
20			391808.67	3331150.08		
21			391779.43	3331180.98		
22			391777.98	3331179.60		
23			391776.93	3331178.59		
24			391771.22	3331173.19		
25			391758.17	3331160.80		
26			391758.06	3331160.70		
27			391758.24	3331160.53		
28			391764.93	3331152.59		

29		391770.59	3331143.69
30		391778.67	3331134.62
31		391781.77	3331133.07
32		391785.87	3331128.43
33		391800.94	3331111.38
34		391807.67	3331103.76
35		391819.06	3331114.35
36		391825.60	3331107.23
37		391841.67	3331089.76
38		391846.93	3331083.40
39		391872.29	3331056.44
40		391871.53	3331055.70
41		391883.45	3331041.99
42		391878.73	3331031.87
43		391875.90	3331023.89
44		391837.18	3330985.97
45		391835.22	3330988.25
46		391831.91	3330985.41
47		391833.80	3330983.07
48		391825.97	3330976.74
49		391825.24	3330977.44
50		391818.51	3330971.16
51		391784.44	3331009.02
52		391781.91	3331006.91
53		391774.95	3331012.48
54		391751.45	3331038.27
55		391744.93	3331045.43
56		391741.82	3331042.54
57		391734.67	3331050.48
58		391713.81	3331073.62
59		391709.72	3331076.15
60		391696.32	3331090.31
61		391689.85	3331097.09
62		391672.24	3331115.33
63		391682.17	3331125.78
64		391685.51	3331129.40
65		391681.32	3331133.46
66		391669.67	3331144.68
67		391655.13	3331130.59
68		391632.66	3331140.96
69		391625.29	3331148.76
70		391621.54	3331152.85
71		391615.90	3331158.98
72		391625.17	3331167.58
73		391639.76	3331181.11
74		391689.67	3331228.49
75		391690.08	3331228.88
76		391691.27	3331230.00
77		391697.16	3331237.79
78		391699.17	3331239.62
79		391726.65	3331264.55
80		391728.09	3331265.86
81		391729.71	3331266.21

82		391731.03	3331266.50
83		391733.42	3331266.59
84		391737.06	3331265.89
85		391740.73	3331269.27
86		391745.25	3331273.44
87		391741.14	3331277.70
88		391622.64	3331400.57
89		391619.70	3331403.64
90		391529.11	3331315.02
91		391452.91	3331240.47
92		391439.84	3331227.69
93		391439.62	3331227.48
94		391473.08	3331192.21
95		391553.89	3331107.08
96		391674.53	3330979.98
97		391692.77	3330960.77
98		391706.85	3330945.93
99		391725.95	3330925.80
100		391754.49	3330895.74
101		391809.09	3330838.21
102		391815.68	3330844.31
103		391824.52	3330852.49
104		391855.18	3330880.82
105		391855.80	3330881.39
106		391859.69	3330884.98
107		391871.17	3330872.20
108		391876.98	3330865.74
109		391885.44	3330856.36
110		391888.58	3330859.26
111		391894.30	3330853.45
112		391912.78	3330871.19
113		391930.95	3330851.12
114		391929.41	3330849.60
115		391908.70	3330829.59
116		391944.13	3330792.91
117		391964.84	3330812.91
118		391965.81	3330811.56
119		392012.14	3330852.19
120		392034.21	3330829.00
121		392062.34	3330798.81
122		392070.22	3330790.35
123		392073.99	3330793.89
124		392138.84	3330854.91
125		392185.44	3330898.66
126		392177.89	3330906.89
127		392164.88	3330921.09
128		392158.03	3330928.57
129		392156.34	3330930.27
130		392154.59	3330932.07
131		392147.48	3330939.25
132		392148.72	3330940.99
133		392142.59	3330947.82
134		392141.23	3330946.53

135		392127.35	3330960.21
136		392125.93	3330961.63
137		392113.20	3330974.15
138		392112.57	3330973.53
139		392109.92	3330973.20
140		392105.66	3330978.14
141		392101.54	3330982.92
142		392101.86	3330983.95
143		392097.08	3330988.86
144		392102.81	3330994.32
145		392103.96	3330995.42
146		392098.60	3331001.33
147		392101.73	3331004.37
148		392099.16	3331007.23
149		392099.34	3331007.37
150		392096.41	3331010.64
151		392096.24	3331010.49
152		392091.59	3331006.33
153		392083.11	3331016.82
154		392082.33	3331017.62
155		392082.59	3331017.93
156		392081.57	3331018.84
157		392081.37	3331019.02
158		392086.12	3331023.48
159		392092.25	3331029.06
160		392093.90	3331027.63
161		392094.25	3331027.32
162		392097.38	3331030.46
163		392098.11	3331031.19
164		392099.33	3331032.07
165		392099.84	3331031.53
166		392110.20	3331041.23
167		392111.61	3331042.61
168		392112.79	3331043.76
169		392105.68	3331050.35
170		392101.97	3331053.79
171		392086.14	3331070.40
172		392085.88	3331070.17
173		392082.33	3331074.05
174		392062.66	3331098.33
175		392060.31	3331100.98
176		392058.01	3331098.87
177		392047.42	3331110.13
178		392042.29	3331116.08
179		392042.97	3331117.18
180		392038.31	3331121.09
181		392039.05	3331121.76
182		392035.05	3331125.73
183		392034.47	3331126.37
184		392033.83	3331125.83
185		392032.91	3331125.04
186		392030.40	3331122.89
187		392024.10	3331117.46

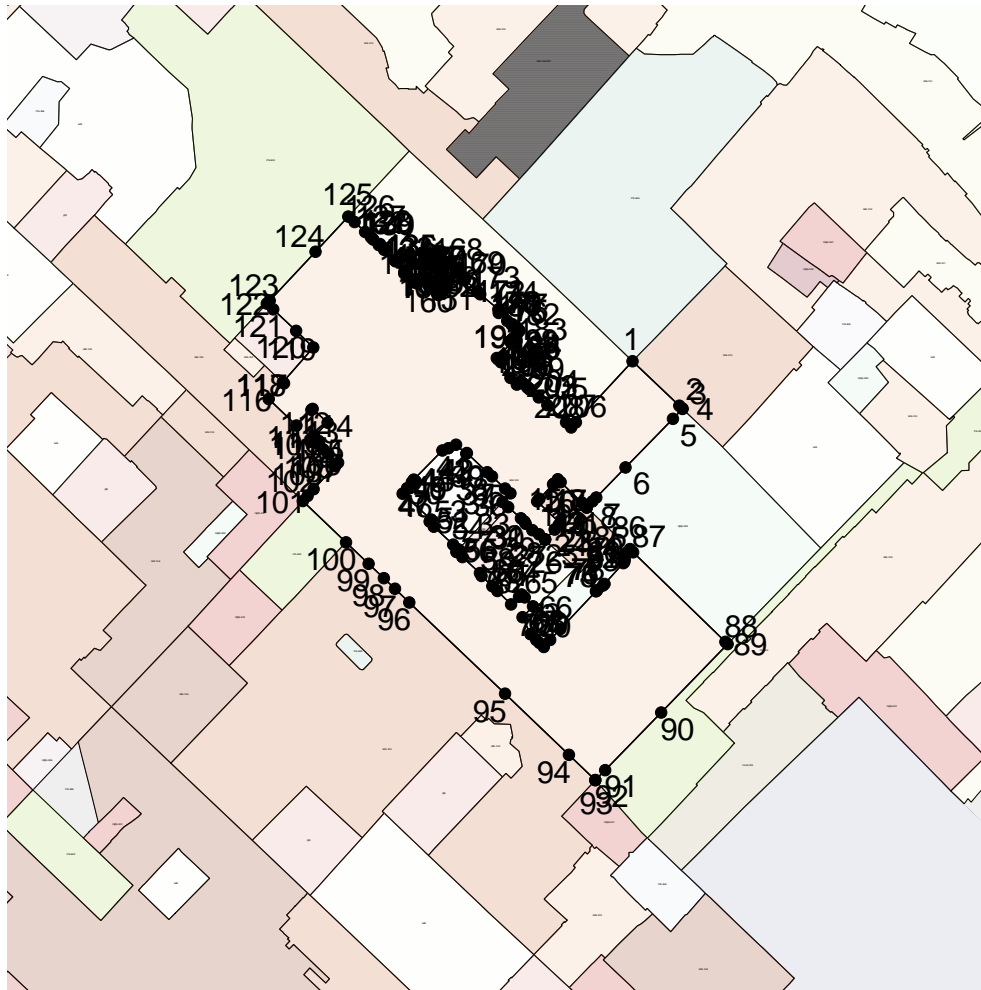
188			392020.69	3331114.53		
189			392020.09	3331114.01		
190			392018.54	3331115.72		
191			391998.34	3331096.17		
192			391996.44	3331098.16		
193			391996.83	3331098.55		
194			391993.19	3331102.34		
195			391992.80	3331101.97		
196			391972.12	3331114.68		
197			391962.84	3331122.93		
198			391967.74	3331128.01		
199			391964.22	3331131.89		
200			391959.22	3331136.89		
201			391959.60	3331137.27		
202			391957.03	3331140.27		
203			391956.64	3331140.02		
204			391946.12	3331152.19		
205			391936.00	3331163.70		
206			391913.03	3331188.38		
207			391906.38	3331195.52		
208			391913.02	3331201.69		
1			391994.09	3331277.06		

3. Сведения о характерных точках части (частей) границы объекта

Обозначение характерных точек части границ	Существующие координаты, м		Измененные (уточненные) координаты, м		Метод определения координат и средняя квадратическая погрешность положения характерной точки (Mt), м	Описание обозначения точки
	X	Y	X	Y		
1	2	3	4	5	6	7

ОПИСАНИЕ МЕСТОПОЛОЖЕНИЯ ГРАНИЦ  
ЖЗ-102 – ЗОНЫ ЗАСТРОЙКИ МАЛОЭТАЖНЫМИ МНОГОКВАРТИРНЫМИ ЖИЛЫМИ ДОМАМИ  
(ДО 4 ЭТ.)  
(наименование объекта)

План границ объекта

Масштаб 1: #SCALE#

Используемые условные знаки и обозначения:

Подпись \_\_\_\_\_ Дата " \_\_ " \_\_\_\_\_ г.

Место для оттиска печати (при наличии) лица, составившего описание местоположения границ объекта



ОПИСАНИЕ МЕСТОПОЛОЖЕНИЯ ГРАНИЦ <u>ЖЗ-102 – ЗОНЫ ЗАСТРОЙКИ МАЛОЭТАЖНЫМИ МНОГОКВАРТИРНЫМИ ЖИЛЫМИ ДОМАМИ</u> <u>(ДО 4 ЭТ.)</u> (наименование объекта местоположение границ, которого описано (далее - объект) _____		
Сведения об объекте		
N п/п	Характеристики объекта	Описание характеристик
1	2	3
1	Местоположение объекта	Российская Федерация, Иркутская область, город Иркутск
2	Площадь объекта +/- величина погрешности определения площади (P +/- Дельта P)	9100+/- 0
3	Иные характеристики объекта	ПЭ Л-04-27

ОПИСАНИЕ МЕСТОПОЛОЖЕНИЯ ГРАНИЦ ЖЗ-102 – ЗОНЫ ЗАСТРОЙКИ МАЛОЭТАЖНЫМИ МНОГОКВАРТИРНЫМИ ЖИЛЫМИ ДОМАМИ (ДО 4 ЭТ.) (наименование объекта)				
Сведения о местоположении границ объекта				
1. Система координат <u>МСК-38, зона 3</u>				
2. Сведения о характерных точках границ объекта				
Обозначение характерных точек границ	Координаты, м		Метод определения координат и средняя квадратическая погрешность положения характерной точки (Mt), м	Описание обозначения точки
	X	Y		
1	2	3	4	5
1	391919.08	3331696.54	0.3	-
2	391916.79	3331699.11	0.3	-
3	391916.97	3331699.29	0.3	-
4	391921.59	3331704.00	0.3	-
5	391919.77	3331705.98	0.3	-
6	391915.16	3331701.56	0.3	-
7	391908.35	3331695.06	0.3	-
8	391877.01	3331696.14	0.3	-
9	391872.93	3331696.10	0.3	-
10	391846.44	3331664.32	0.3	-
11	391846.09	3331663.15	0.3	-
12	391859.94	3331638.68	0.3	-
13	391865.73	3331628.46	0.3	-
14	391871.43	3331634.00	0.3	-
15	391872.39	3331633.02	0.3	-
16	391871.74	3331632.40	0.3	-
17	391883.80	3331620.30	0.3	-

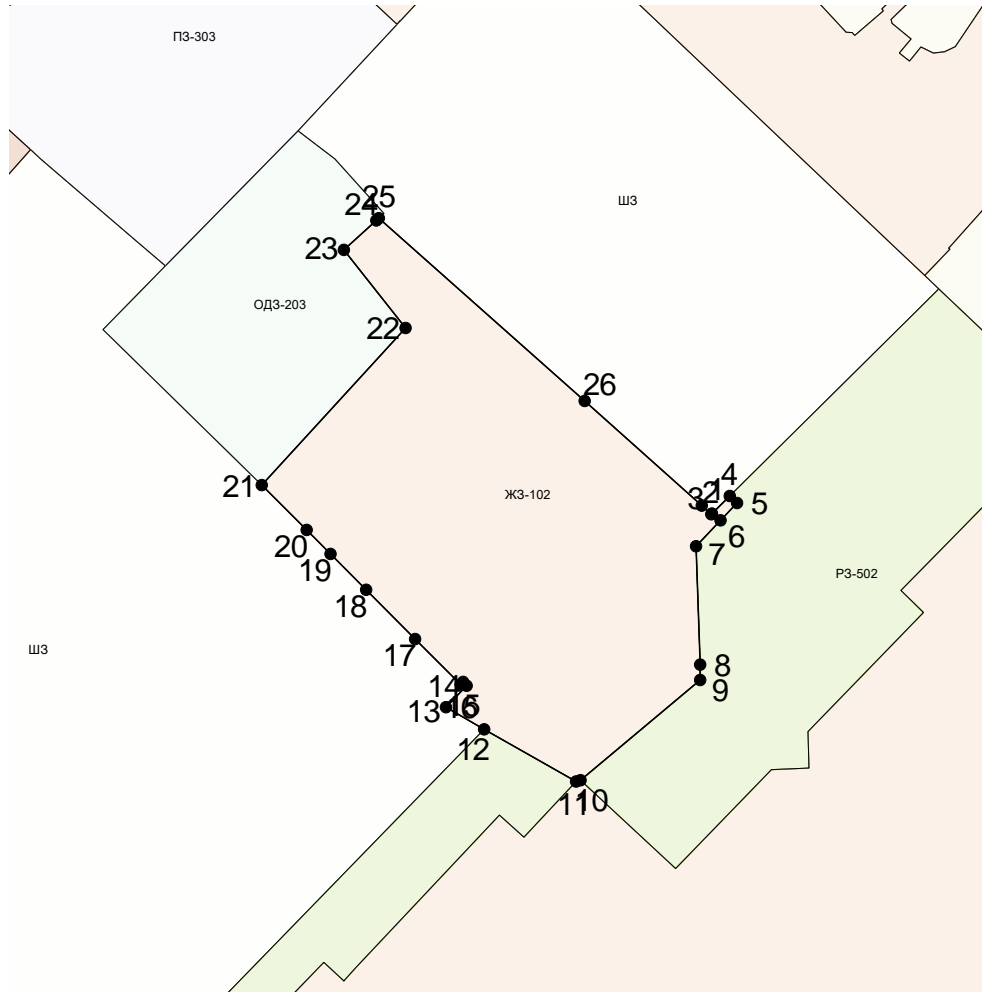
18	391896.81	3331607.27	0.3	-
19	391906.27	3331597.77	0.3	-
20	391912.61	3331591.42	0.3	-
21	391924.50	3331579.49	0.3	-
22	391966.04	3331617.73	0.3	-
23	391986.70	3331601.29	0.3	-
24	391994.48	3331609.91	0.3	-
25	391995.11	3331610.62	0.3	-
26	391946.79	3331665.39	0.3	-
1	391919.08	3331696.54	0.3	-
3. Сведения о характерных точках части (частей) границы объекта				
Обозначение характерных точек части границы	Координаты, м		Метод определения координат и средняя квадратическая погрешность положения характерной точки (Mt), м	Описание обозначения точки
	X	Y		
1	2	3	4	5

ОПИСАНИЕ МЕСТОПОЛОЖЕНИЯ ГРАНИЦ ЖЗ-102 – ЗОНЫ ЗАСТРОЙКИ МАЛОЭТАЖНЫМИ МНОГОКВАРТИРНЫМИ ЖИЛЫМИ ДОМАМИ (ДО 4 ЭТ.) (наименование объекта)						
Сведения о местоположении измененных (уточненных) границ объекта						
1. Система координат <u>МСК-38, зона 3</u>						
2. Сведения о характерных точках границ объекта						
Обозначение характерных точек границ	Существующие координаты, м		Измененные (уточненные) координаты, м		Метод определения координат и средняя квадратическая погрешность положения характерной точки (Mt), м	Описание обозначения точки
	X	Y	X	Y		
1	2	3	4	5	6	7
#NT#			391919.08	3331696.54		
			391916.79	3331699.11		
			391916.97	3331699.29		
			391921.59	3331704.00		
			391919.77	3331705.98		
			391915.16	3331701.56		
			391908.35	3331695.06		
			391877.01	3331696.14		
			391872.93	3331696.10		
			391846.44	3331664.32		
			391846.09	3331663.15		
			391859.94	3331638.68		
			391865.73	3331628.46		
			391871.43	3331634.00		
			391872.39	3331633.02		
			391871.74	3331632.40		
			391883.80	3331620.30		
			391896.81	3331607.27		
			391906.27	3331597.77		
			391912.61	3331591.42		
			391924.50	3331579.49		
			391966.04	3331617.73		
			391986.70	3331601.29		
			391994.48	3331609.91		
			391995.11	3331610.62		
			391946.79	3331665.39		
			391919.08	3331696.54		

3. Сведения о характерных точках части (частей) границы объекта						
Обозначение характерных точек части границ	Существующие координаты, м		Измененные (уточненные) координаты, м		Метод определения координат и средняя квадратическая погрешность положения характерной точки (Mt), м	Описание обозначения точки
	X	Y	X	Y		
1	2	3	4	5	6	7

ОПИСАНИЕ МЕСТОПОЛОЖЕНИЯ ГРАНИЦ  
ЖЗ-102 – ЗОНЫ ЗАСТРОЙКИ МАЛОЭТАЖНЫМИ МНОГОКВАРТИРНЫМИ ЖИЛЫМИ ДОМАМИ  
(ДО 4 ЭТ.)  
(наименование объекта)

План границ объекта

Масштаб 1: 2000

Используемые условные знаки и обозначения:

Подпись \_\_\_\_\_ Дата " \_\_ " \_\_\_\_\_ г.

Место для оттиска печати (при наличии) лица, составившего описание местоположения границ объекта

ОПИСАНИЕ МЕСТОПОЛОЖЕНИЯ ГРАНИЦ <u>ЖЗ-102 – ЗОНЫ ЗАСТРОЙКИ МАЛОЭТАЖНЫМИ МНОГОКВАРТИРНЫМИ ЖИЛЫМИ ДОМАМИ</u> <u>(ДО 4 ЭТ.)</u> (наименование объекта местоположение границ, которого описано (далее - объект) _____		
Сведения об объекте		
N п/п	Характеристики объекта	Описание характеристик
1	2	3
1	Местоположение объекта	Российская Федерация, Иркутская область, город Иркутск
2	Площадь объекта +/- величина погрешности определения площади (P +/- Дельта P)	59414+/- 0
3	Иные характеристики объекта	ПЭ Л-04-27

ОПИСАНИЕ МЕСТОПОЛОЖЕНИЯ ГРАНИЦ ЖЗ-102 – ЗОНЫ ЗАСТРОЙКИ МАЛОЭТАЖНЫМИ МНОГОКВАРТИРНЫМИ ЖИЛЫМИ ДОМАМИ (ДО 4 ЭТ.) (наименование объекта)				
Сведения о местоположении границ объекта				
1. Система координат <u>МСК-38, зона 3</u>				
2. Сведения о характерных точках границ объекта				
Обозначение характерных точек границ	Координаты, м		Метод определения координат и средняя квадратическая погрешность положения характерной точки (Mt), м	Описание обозначения точки
	X	Y		
1	2	3	4	5
1	391605.71	3331406.76	0.3	-
2	391625.10	3331426.24	0.3	-
3	391621.88	3331429.43	0.3	-
4	391626.85	3331434.47	0.3	-
5	391630.16	3331431.18	0.3	-
6	391639.11	3331439.88	0.3	-
7	391639.35	3331439.65	0.3	-
8	391651.92	3331452.18	0.3	-
9	391651.83	3331452.27	0.3	-
10	391662.53	3331462.69	0.3	-
11	391662.64	3331462.57	0.3	-
12	391675.35	3331474.91	0.3	-
13	391675.22	3331475.05	0.3	-
14	391685.65	3331485.21	0.3	-
15	391685.93	3331484.91	0.3	-
16	391698.75	3331497.18	0.3	-
17	391698.37	3331497.58	0.3	-



18	391708.88	3331507.82	0.3	-
19	391709.35	3331507.33	0.3	-
20	391722.20	3331519.56	0.3	-
21	391721.59	3331520.20	0.3	-
22	391750.40	3331548.24	0.3	-
23	391751.67	3331546.89	0.3	-
24	391762.18	3331556.84	0.3	-
25	391760.76	3331558.34	0.3	-
26	391775.23	3331572.42	0.3	-
27	391774.62	3331573.06	0.3	-
28	391798.29	3331595.97	0.3	-
29	391793.37	3331601.31	0.3	-
30	391796.95	3331604.59	0.3	-
31	391837.23	3331642.72	0.3	-
32	391831.37	3331649.20	0.3	-
33	391835.78	3331653.38	0.3	-
34	391846.09	3331663.15	0.3	-
35	391846.44	3331664.32	0.3	-
36	391823.11	3331689.60	0.3	-
37	391849.27	3331715.07	0.3	-
38	391849.68	3331725.09	0.3	-
39	391859.28	3331724.83	0.3	-
40	391890.82	3331755.55	0.3	-
41	391896.63	3331749.55	0.3	-
42	391912.08	3331764.79	0.3	-
43	391923.42	3331775.98	0.3	-
44	391917.57	3331781.68	0.3	-
45	391925.48	3331789.82	0.3	-
46	391931.48	3331784.00	0.3	-

47	391934.51	3331786.94	0.3	-
48	391928.75	3331792.42	0.3	-
49	391935.56	3331799.05	0.3	-
50	391937.85	3331800.50	0.3	-
51	391937.46	3331800.91	0.3	-
52	391944.33	3331807.59	0.3	-
53	391943.12	3331808.90	0.3	-
54	391942.43	3331809.63	0.3	-
55	391952.75	3331819.04	0.3	-
56	391954.35	3331817.34	0.3	-
57	391964.16	3331826.89	0.3	-
58	391958.17	3331833.26	0.3	-
59	391959.45	3331834.47	0.3	-
60	391955.95	3331837.35	0.3	-
61	391955.31	3331837.90	0.3	-
62	391952.77	3331839.98	0.3	-
63	391946.84	3331844.86	0.3	-
64	391929.99	3331858.73	0.3	-
65	391910.50	3331874.79	0.3	-
66	391906.34	3331871.23	0.3	-
67	391896.51	3331861.97	0.3	-
68	391887.61	3331853.58	0.3	-
69	391890.59	3331850.59	0.3	-
70	391866.88	3331825.87	0.3	-
71	391861.90	3331820.68	0.3	-
72	391841.62	3331799.55	0.3	-
73	391821.65	3331819.92	0.3	-
74	391815.95	3331814.35	0.3	-
75	391814.14	3331816.20	0.3	-

76	391813.17	3331815.23	0.3	-
77	391812.68	3331814.74	0.3	-
78	391806.84	3331809.56	0.3	-
79	391807.14	3331809.21	0.3	-
80	391808.48	3331807.72	0.3	-
81	391806.85	3331806.27	0.3	-
82	391806.14	3331806.94	0.3	-
83	391804.07	3331805.83	0.3	-
84	391797.07	3331798.49	0.3	-
85	391780.17	3331782.54	0.3	-
86	391778.39	3331780.86	0.3	-
87	391777.64	3331780.14	0.3	-
88	391781.59	3331777.25	0.3	-
89	391780.83	3331773.50	0.3	-
90	391779.60	3331767.41	0.3	-
91	391779.06	3331764.71	0.3	-
92	391747.31	3331735.41	0.3	-
93	391673.08	3331666.92	0.3	-
94	391676.30	3331663.48	0.3	-
95	391673.85	3331661.13	0.3	-
96	391619.03	3331608.75	0.3	-
97	391611.37	3331601.43	0.3	-
98	391610.60	3331600.70	0.3	-
99	391603.22	3331593.64	0.3	-
100	391596.89	3331587.99	0.3	-
101	391599.74	3331584.66	0.3	-
102	391627.76	3331555.60	0.3	-
103	391647.36	3331535.51	0.3	-
104	391644.29	3331532.18	0.3	-

105	391637.89	3331525.25	0.3	-
106	391636.18	3331527.00	0.3	-
107	391629.59	3331520.85	0.3	-
108	391625.56	3331517.08	0.3	-
109	391627.49	3331515.12	0.3	-
110	391619.60	3331507.43	0.3	-
111	391609.52	3331497.61	0.3	-
112	391608.27	3331498.92	0.3	-
113	391599.43	3331490.23	0.3	-
114	391593.87	3331484.76	0.3	-
115	391595.05	3331483.54	0.3	-
116	391589.36	3331478.00	0.3	-
117	391584.94	3331473.69	0.3	-
118	391575.97	3331464.95	0.3	-
119	391575.66	3331464.65	0.3	-
120	391574.58	3331463.60	0.3	-
121	391574.11	3331464.12	0.3	-
122	391564.66	3331455.18	0.3	-
123	391565.28	3331454.54	0.3	-
124	391564.07	3331453.36	0.3	-
125	391557.19	3331446.66	0.3	-
126	391552.57	3331442.16	0.3	-
127	391544.56	3331434.36	0.3	-
128	391544.55	3331434.36	0.3	-
129	391543.15	3331435.81	0.3	-
130	391533.30	3331426.12	0.3	-
131	391533.96	3331425.43	0.3	-
132	391534.65	3331424.71	0.3	-
133	391533.45	3331423.54	0.3	-

134	391526.04	3331416.33	0.3	-
135	391525.92	3331416.21	0.3	-
136	391521.54	3331411.94	0.3	-
137	391516.01	3331406.57	0.3	-
138	391514.92	3331405.51	0.3	-
139	391513.41	3331407.07	0.3	-
140	391503.28	3331397.75	0.3	-
141	391528.94	3331371.44	0.3	-
142	391535.16	3331358.88	0.3	-
143	391545.02	3331348.27	0.3	-
144	391545.30	3331347.97	0.3	-
145	391546.17	3331348.81	0.3	-
146	391558.90	3331361.12	0.3	-
147	391559.76	3331361.95	0.3	-
148	391559.43	3331362.30	0.3	-
149	391569.36	3331371.97	0.3	-
150	391569.70	3331371.62	0.3	-
151	391582.50	3331384.00	0.3	-
152	391582.13	3331384.39	0.3	-
153	391592.86	3331394.51	0.3	-
1	391605.71	3331406.76	0.3	-

3. Сведения о характерных точках части (частей) границы объекта

Обозначение характерных точек части границы	Координаты, м		Метод определения координат и средняя квадратическая погрешность положения характерной точки (Mt), м	Описание обозначения точки
	X	Y		
1	2	3	4	5

ОПИСАНИЕ МЕСТОПОЛОЖЕНИЯ ГРАНИЦ ЖЗ-102 – ЗОНЫ ЗАСТРОЙКИ МАЛОЭТАЖНЫМИ МНОГОКВАРТИРНЫМИ ЖИЛЫМИ ДОМАМИ (ДО 4 ЭТ.) (наименование объекта)						
Сведения о местоположении измененных (уточненных) границ объекта						
1. Система координат <u>МСК-38, зона 3</u>						
2. Сведения о характерных точках границ объекта						
Обозначение характерных точек границ	Существующие координаты, м		Измененные (уточненные) координаты, м		Метод определения координат и средняя квадратическая погрешность положения характерной точки (Mt), м	Описание обозначения точки
	X	Y	X	Y		
1	2	3	4	5	6	7
1			391605.71	3331406.76		
2			391625.10	3331426.24		
3			391621.88	3331429.43		
4			391626.85	3331434.47		
5			391630.16	3331431.18		
6			391639.11	3331439.88		
7			391639.35	3331439.65		
8			391651.92	3331452.18		
9			391651.83	3331452.27		
10			391662.53	3331462.69		
11			391662.64	3331462.57		
12			391675.35	3331474.91		
13			391675.22	3331475.05		
14			391685.65	3331485.21		
15			391685.93	3331484.91		
16			391698.75	3331497.18		
17			391698.37	3331497.58		
18			391708.88	3331507.82		
19			391709.35	3331507.33		
20			391722.20	3331519.56		
21			391721.59	3331520.20		
22			391750.40	3331548.24		
23			391751.67	3331546.89		
24			391762.18	3331556.84		
25			391760.76	3331558.34		
26			391775.23	3331572.42		
27			391774.62	3331573.06		
28			391798.29	3331595.97		

29		391793.37	3331601.31
30		391796.95	3331604.59
31		391837.23	3331642.72
32		391831.37	3331649.20
33		391835.78	3331653.38
34		391846.09	3331663.15
35		391846.44	3331664.32
36		391823.11	3331689.60
37		391849.27	3331715.07
38		391849.68	3331725.09
39		391859.28	3331724.83
40		391890.82	3331755.55
41		391896.63	3331749.55
42		391912.08	3331764.79
43		391923.42	3331775.98
44		391917.57	3331781.68
45		391925.48	3331789.82
46		391931.48	3331784.00
47		391934.51	3331786.94
48		391928.75	3331792.42
49		391935.56	3331799.05
50		391937.85	3331800.50
51		391937.46	3331800.91
52		391944.33	3331807.59
53		391943.12	3331808.90
54		391942.43	3331809.63
55		391952.75	3331819.04
56		391954.35	3331817.34
57		391964.16	3331826.89
58		391958.17	3331833.26
59		391959.45	3331834.47
60		391955.95	3331837.35
61		391955.31	3331837.90
62		391952.77	3331839.98
63		391946.84	3331844.86
64		391929.99	3331858.73
65		391910.50	3331874.79
66		391906.34	3331871.23
67		391896.51	3331861.97
68		391887.61	3331853.58
69		391890.59	3331850.59
70		391866.88	3331825.87
71		391861.90	3331820.68
72		391841.62	3331799.55
73		391821.65	3331819.92
74		391815.95	3331814.35
75		391814.14	3331816.20
76		391813.17	3331815.23
77		391812.68	3331814.74
78		391806.84	3331809.56
79		391807.14	3331809.21
80		391808.48	3331807.72
81		391806.85	3331806.27

82		391806.14	3331806.94
83		391804.07	3331805.83
84		391797.07	3331798.49
85		391780.17	3331782.54
86		391778.39	3331780.86
87		391777.64	3331780.14
88		391781.59	3331777.25
89		391780.83	3331773.50
90		391779.60	3331767.41
91		391779.06	3331764.71
92		391747.31	3331735.41
93		391673.08	3331666.92
94		391676.30	3331663.48
95		391673.85	3331661.13
96		391619.03	3331608.75
97		391611.37	3331601.43
98		391610.60	3331600.70
99		391603.22	3331593.64
100		391596.89	3331587.99
101		391599.74	3331584.66
102		391627.76	3331555.60
103		391647.36	3331535.51
104		391644.29	3331532.18
105		391637.89	3331525.25
106		391636.18	3331527.00
107		391629.59	3331520.85
108		391625.56	3331517.08
109		391627.49	3331515.12
110		391619.60	3331507.43
111		391609.52	3331497.61
112		391608.27	3331498.92
113		391599.43	3331490.23
114		391593.87	3331484.76
115		391595.05	3331483.54
116		391589.36	3331478.00
117		391584.94	3331473.69
118		391575.97	3331464.95
119		391575.66	3331464.65
120		391574.58	3331463.60
121		391574.11	3331464.12
122		391564.66	3331455.18
123		391565.28	3331454.54
124		391564.07	3331453.36
125		391557.19	3331446.66
126		391552.57	3331442.16
127		391544.56	3331434.36
128		391544.55	3331434.36
129		391543.15	3331435.81
130		391533.30	3331426.12
131		391533.96	3331425.43
132		391534.65	3331424.71
133		391533.45	3331423.54
134		391526.04	3331416.33



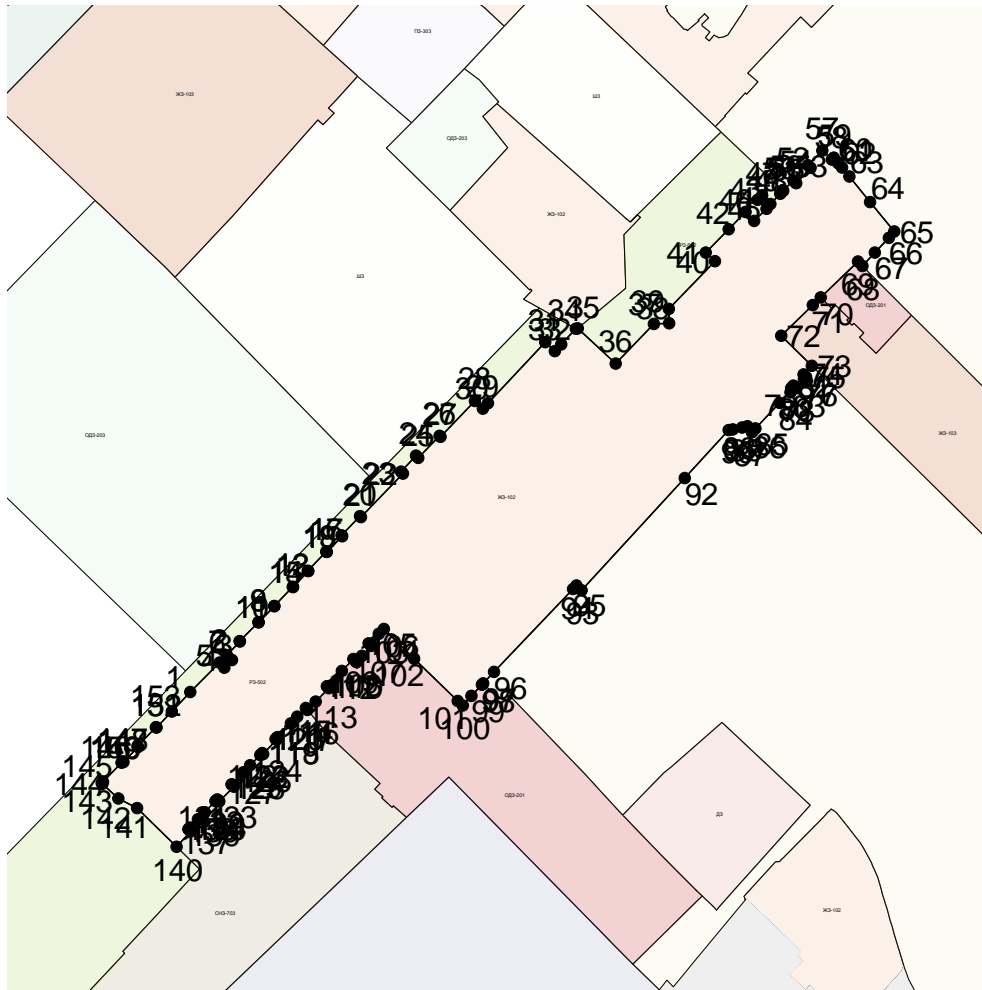
135			391525.92	3331416.21		
136			391521.54	3331411.94		
137			391516.01	3331406.57		
138			391514.92	3331405.51		
139			391513.41	3331407.07		
140			391503.28	3331397.75		
141			391528.94	3331371.44		
142			391535.16	3331358.88		
143			391545.02	3331348.27		
144			391545.30	3331347.97		
145			391546.17	3331348.81		
146			391558.90	3331361.12		
147			391559.76	3331361.95		
148			391559.43	3331362.30		
149			391569.36	3331371.97		
150			391569.70	3331371.62		
151			391582.50	3331384.00		
152			391582.13	3331384.39		
153			391592.86	3331394.51		
1			391605.71	3331406.76		

3. Сведения о характерных точках части (частей) границы объекта

Обозначение характерных точек части границ	Существующие координаты, м		Измененные (уточненные) координаты, м		Метод определения координат и средняя квадратическая погрешность положения характерной точки (Mt), м	Описание обозначения точки
	X	Y	X	Y		
1	2	3	4	5	6	7

**ОПИСАНИЕ МЕСТОПОЛОЖЕНИЯ ГРАНИЦ  
ЖЗ-102 – ЗОНЫ ЗАСТРОЙКИ МАЛОЭТАЖНЫМИ МНОГОКВАРТИРНЫМИ ЖИЛЫМИ ДОМАМИ  
(ДО 4 ЭТ.)  
(наименование объекта)**

**План границ объекта**



Масштаб 1: 5000

Используемые условные знаки и обозначения:

Подпись \_\_\_\_\_ Дата " \_\_ " \_\_\_\_\_ г.

Место для оттиска печати (при наличии) лица, составившего описание местоположения границ объекта

ОПИСАНИЕ МЕСТОПОЛОЖЕНИЯ ГРАНИЦ <u>ЖЗ-103 – ЗОНЫ ЗАСТРОЙКИ СРЕДНЕЭТАЖНЫМИ ЖИЛЫМИ ДОМАМИ (5-8 ЭТ.)</u> (наименование объекта местоположение границ, которого описано (далее - объект)		
Сведения об объекте		
N п/п	Характеристики объекта	Описание характеристик
1	2	3
1	Местоположение объекта	Российская Федерация, Иркутская область, город Иркутск
2	Площадь объекта +/- величина погрешности определения площади (P +/- Дельта P)	164334+/- 0
3	Иные характеристики объекта	ПЭ Л-04-27

ОПИСАНИЕ МЕСТОПОЛОЖЕНИЯ ГРАНИЦ ЖЗ-103 – ЗОНЫ ЗАСТРОЙКИ СРЕДНЕЭТАЖНЫМИ ЖИЛЫМИ ДОМАМИ (5-8 ЭТ.) (наименование объекта)				
Сведения о местоположении границ объекта				
1. Система координат <u>МСК-38, зона 3</u>				
2. Сведения о характерных точках границ объекта				
Обозначение характерных точек границ	Координаты, м		Метод определения координат и средняя квадратическая погрешность положения характерной точки (Mt), м	Описание обозначения точки
	X	Y		
1	2	3	4	5
1	393299.04	3330649.68	0.3	-
2	393287.01	3330644.70	0.3	-
3	393274.36	3330639.46	0.3	-
4	393277.05	3330630.25	0.3	-
5	393230.51	3330614.71	0.3	-
6	393216.86	3330670.31	0.3	-
7	393212.11	3330688.54	0.3	-
8	393207.21	3330697.53	0.3	-
9	393213.53	3330699.87	0.3	-
10	393210.99	3330706.55	0.3	-
11	393209.11	3330705.83	0.3	-
12	393201.54	3330726.20	0.3	-
13	393193.97	3330737.42	0.3	-
14	393186.73	3330735.73	0.3	-
15	393187.15	3330734.28	0.3	-
16	393180.00	3330731.84	0.3	-
17	393177.33	3330730.93	0.3	-

18	393176.10	3330736.48	0.3	-
19	393164.65	3330733.66	0.3	-
20	393153.91	3330730.06	0.3	-
21	393142.60	3330726.26	0.3	-
22	393119.19	3330718.41	0.3	-
23	393119.64	3330716.81	0.3	-
24	393111.53	3330714.74	0.3	-
25	393095.04	3330710.53	0.3	-
26	393095.31	3330709.83	0.3	-
27	393074.77	3330703.52	0.3	-
28	393067.26	3330701.52	0.3	-
29	393060.20	3330699.64	0.3	-
30	393058.97	3330699.32	0.3	-
31	393054.51	3330698.13	0.3	-
32	393049.01	3330696.67	0.3	-
33	393048.06	3330696.41	0.3	-
34	393041.46	3330694.66	0.3	-
35	393040.15	3330693.83	0.3	-
36	393037.56	3330692.19	0.3	-
37	393027.64	3330685.89	0.3	-
38	393024.61	3330689.17	0.3	-
39	393018.39	3330695.91	0.3	-
40	393012.55	3330706.77	0.3	-
41	393006.75	3330722.30	0.3	-
42	393006.26	3330722.19	0.3	-
43	393002.01	3330737.69	0.3	-
44	393001.99	3330737.77	0.3	-
45	392940.60	3330747.92	0.3	-
46	392915.52	3330764.99	0.3	-

47	392894.08	3330779.58	0.3	-
48	392822.70	3330828.14	0.3	-
49	392816.48	3330839.00	0.3	-
50	392812.54	3330845.87	0.3	-
51	392809.33	3330851.47	0.3	-
52	392805.55	3330858.06	0.3	-
53	392801.23	3330865.59	0.3	-
54	392798.40	3330864.25	0.3	-
55	392707.85	3330819.37	0.3	-
56	392629.41	3330744.20	0.3	-
57	392616.63	3330731.95	0.3	-
58	392616.77	3330731.82	0.3	-
59	392616.78	3330731.83	0.3	-
60	392629.47	3330719.37	0.3	-
61	392689.39	3330660.63	0.3	-
62	392680.98	3330651.88	0.3	-
63	392709.00	3330627.69	0.3	-
64	392721.56	3330619.03	0.3	-
65	392727.44	3330624.91	0.3	-
66	392725.47	3330626.88	0.3	-
67	392727.79	3330629.21	0.3	-
68	392729.77	3330627.23	0.3	-
69	392734.00	3330631.47	0.3	-
70	392743.74	3330641.23	0.3	-
71	392753.59	3330651.48	0.3	-
72	392755.28	3330649.86	0.3	-
73	392756.31	3330654.34	0.3	-
74	392760.64	3330659.09	0.3	-
75	392771.62	3330669.75	0.3	-

76	392778.41	3330677.54	0.3	-
77	392781.92	3330691.14	0.3	-
78	392790.70	3330683.61	0.3	-
79	392821.58	3330718.50	0.3	-
80	392832.91	3330716.82	0.3	-
81	392849.74	3330714.31	0.3	-
82	392883.90	3330709.22	0.3	-
83	392889.92	3330708.32	0.3	-
84	392935.09	3330651.40	0.3	-
85	392878.89	3330593.08	0.3	-
86	392869.83	3330583.69	0.3	-
87	392856.56	3330597.68	0.3	-
88	392845.68	3330609.15	0.3	-
89	392840.27	3330603.92	0.3	-
90	392823.71	3330589.36	0.3	-
91	392807.96	3330575.76	0.3	-
92	392806.85	3330573.70	0.3	-
93	392795.56	3330561.90	0.3	-
94	392792.38	3330559.35	0.3	-
95	392798.78	3330548.22	0.3	-
96	392810.72	3330535.99	0.3	-
97	392811.35	3330533.06	0.3	-
98	392820.97	3330522.63	0.3	-
99	392843.75	3330497.91	0.3	-
100	392849.54	3330486.67	0.3	-
101	392810.72	3330450.22	0.3	-
102	392800.97	3330460.25	0.3	-
103	392788.74	3330448.38	0.3	-
104	392781.22	3330441.09	0.3	-

105	392814.91	3330405.42	0.3	-
106	392847.59	3330370.84	0.3	-
107	392852.59	3330359.41	0.3	-
108	392857.14	3330349.02	0.3	-
109	392861.16	3330339.83	0.3	-
110	392861.79	3330338.36	0.3	-
111	392876.87	3330342.78	0.3	-
112	392891.96	3330347.20	0.3	-
113	392916.30	3330354.35	0.3	-
114	392923.53	3330356.28	0.3	-
115	392925.44	3330356.79	0.3	-
116	392929.62	3330357.90	0.3	-
117	393011.00	3330379.67	0.3	-
118	393082.97	3330398.90	0.3	-
119	393089.34	3330400.56	0.3	-
120	393107.31	3330405.22	0.3	-
121	393121.16	3330410.58	0.3	-
122	393144.82	3330419.49	0.3	-
123	393143.38	3330425.75	0.3	-
124	393139.10	3330443.43	0.3	-
125	393126.57	3330495.16	0.3	-
126	393165.27	3330505.90	0.3	-
127	393240.99	3330526.92	0.3	-
128	393250.74	3330488.74	0.3	-
129	393251.48	3330485.83	0.3	-
130	393253.07	3330486.14	0.3	-
131	393293.51	3330494.00	0.3	-
132	393293.53	3330494.00	0.3	-
133	393313.46	3330497.71	0.3	-



134	393313.23	3330499.33	0.3	-
135	393311.26	3330510.71	0.3	-
136	393321.33	3330514.37	0.3	-
137	393313.36	3330546.74	0.3	-
138	393327.19	3330550.54	0.3	-
1	393299.04	3330649.68	0.3	-
139	393190.54	3330631.05	0.3	-
140	393195.93	3330632.60	0.3	-
141	393196.72	3330632.83	0.3	-
142	393197.02	3330631.67	0.3	-
143	393197.53	3330629.73	0.3	-
144	393199.83	3330620.85	0.3	-
145	393202.64	3330610.05	0.3	-
146	393203.51	3330606.72	0.3	-
147	393204.59	3330602.58	0.3	-
148	393204.09	3330602.44	0.3	-
149	393198.89	3330601.02	0.3	-
150	393197.49	3330600.64	0.3	-
151	393186.97	3330597.75	0.3	-
152	393188.25	3330593.36	0.3	-
153	393188.49	3330591.30	0.3	-
154	393187.99	3330589.59	0.3	-
155	393186.78	3330588.25	0.3	-
156	393185.18	3330587.48	0.3	-
157	393174.62	3330584.37	0.3	-
158	393172.85	3330584.28	0.3	-
159	393171.12	3330584.78	0.3	-
160	393169.72	3330585.93	0.3	-
161	393168.87	3330587.49	0.3	-

162	393167.47	3330592.41	0.3	-
163	393164.61	3330591.63	0.3	-
164	393158.83	3330590.04	0.3	-
165	393157.89	3330589.79	0.3	-
166	393150.43	3330587.74	0.3	-
167	393150.00	3330587.62	0.3	-
168	393149.59	3330589.17	0.3	-
169	393148.16	3330594.58	0.3	-
170	393144.68	3330605.04	0.3	-
171	393143.13	3330609.70	0.3	-
172	393141.51	3330614.58	0.3	-
173	393146.53	3330614.19	0.3	-
174	393148.38	3330614.05	0.3	-
175	393148.94	3330617.46	0.3	-
176	393149.21	3330619.12	0.3	-
177	393166.09	3330623.99	0.3	-
178	393183.46	3330629.00	0.3	-
179	393185.27	3330629.52	0.3	-
139	393190.54	3330631.05	0.3	-

3. Сведения о характерных точках части (частей) границы объекта

Обозначение характерных точек части границы	Координаты, м		Метод определения координат и средняя квадратическая погрешность положения характерной точки (Mt), м	Описание обозначения точки
	X	Y		
1	2	3	4	5

ОПИСАНИЕ МЕСТОПОЛОЖЕНИЯ ГРАНИЦ ЖЗ-103 – ЗОНЫ ЗАСТРОЙКИ СРЕДНЕЭТАЖНЫМИ ЖИЛЫМИ ДОМАМИ (5-8 ЭТ.) (наименование объекта)						
Сведения о местоположении измененных (уточненных) границ объекта						
1. Система координат <u>МСК-38, зона 3</u>						
2. Сведения о характерных точках границ объекта						
Обозначение характерных точек границ	Существующие координаты, м		Измененные (уточненные) координаты, м		Метод определения координат и средняя квадратическая погрешность положения характерной точки (Mt), м	Описание обозначения точки
	X	Y	X	Y		
1	2	3	4	5	6	7
1			393299.04	3330649.68		
2			393287.01	3330644.70		
3			393274.36	3330639.46		
4			393277.05	3330630.25		
5			393230.51	3330614.71		
6			393216.86	3330670.31		
7			393212.11	3330688.54		
8			393207.21	3330697.53		
9			393213.53	3330699.87		
10			393210.99	3330706.55		
11			393209.11	3330705.83		
12			393201.54	3330726.20		
13			393193.97	3330737.42		
14			393186.73	3330735.73		
15			393187.15	3330734.28		
16			393180.00	3330731.84		
17			393177.33	3330730.93		
18			393176.10	3330736.48		
19			393164.65	3330733.66		
20			393153.91	3330730.06		
21			393142.60	3330726.26		
22			393119.19	3330718.41		
23			393119.64	3330716.81		
24			393111.53	3330714.74		
25			393095.04	3330710.53		
26			393095.31	3330709.83		
27			393074.77	3330703.52		
28			393067.26	3330701.52		
29			393060.20	3330699.64		

30		393058.97	3330699.32
31		393054.51	3330698.13
32		393049.01	3330696.67
33		393048.06	3330696.41
34		393041.46	3330694.66
35		393040.15	3330693.83
36		393037.56	3330692.19
37		393027.64	3330685.89
38		393024.61	3330689.17
39		393018.39	3330695.91
40		393012.55	3330706.77
41		393006.75	3330722.30
42		393006.26	3330722.19
43		393002.01	3330737.69
44		393001.99	3330737.77
45		392940.60	3330747.92
46		392915.52	3330764.99
47		392894.08	3330779.58
48		392822.70	3330828.14
49		392816.48	3330839.00
50		392812.54	3330845.87
51		392809.33	3330851.47
52		392805.55	3330858.06
53		392801.23	3330865.59
54		392798.40	3330864.25
55		392707.85	3330819.37
56		392629.41	3330744.20
57		392616.63	3330731.95
58		392616.77	3330731.82
59		392616.78	3330731.83
60		392629.47	3330719.37
61		392689.39	3330660.63
62		392680.98	3330651.88
63		392709.00	3330627.69
64		392721.56	3330619.03
65		392727.44	3330624.91
66		392725.47	3330626.88
67		392727.79	3330629.21
68		392729.77	3330627.23
69		392734.00	3330631.47
70		392743.74	3330641.23
71		392753.59	3330651.48
72		392755.28	3330649.86
73		392756.31	3330654.34
74		392760.64	3330659.09
75		392771.62	3330669.75
76		392778.41	3330677.54
77		392781.92	3330691.14
78		392790.70	3330683.61
79		392821.58	3330718.50
80		392832.91	3330716.82
81		392849.74	3330714.31
82		392883.90	3330709.22

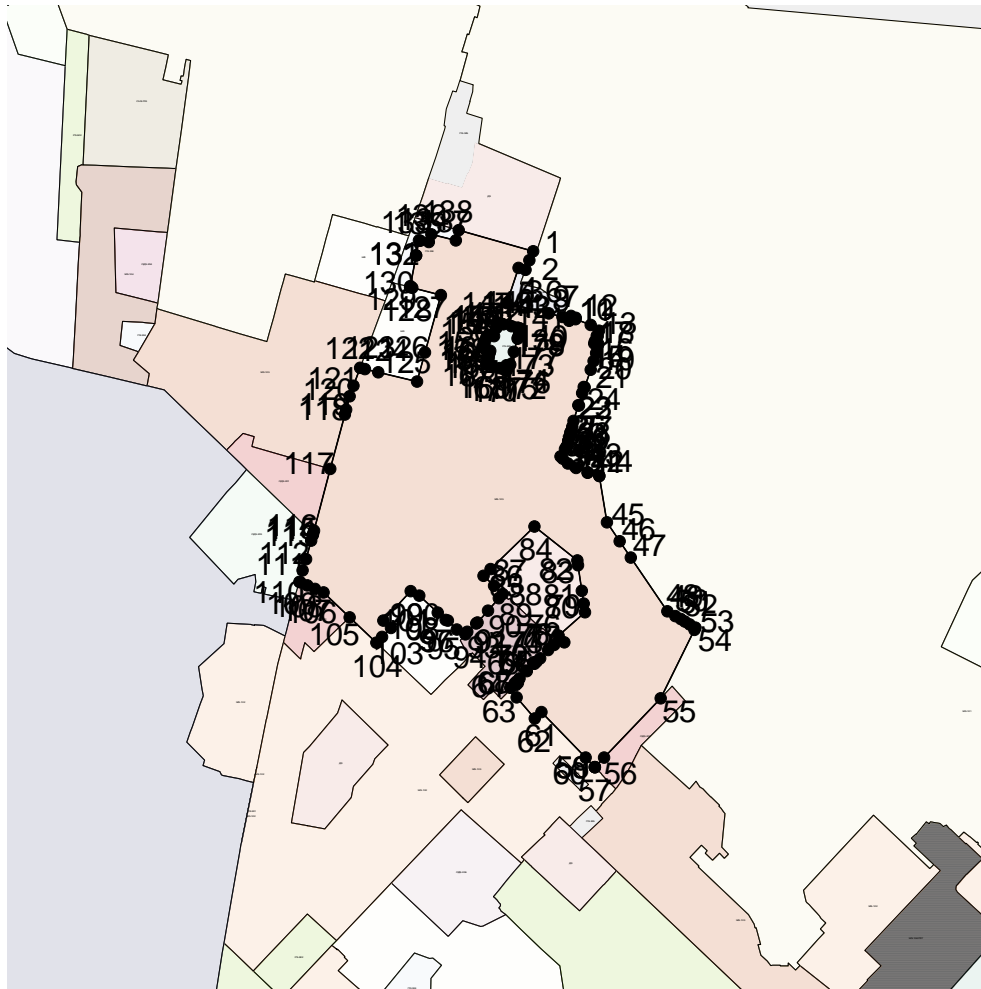
83		392889.92	3330708.32
84		392935.09	3330651.40
85		392878.89	3330593.08
86		392869.83	3330583.69
87		392856.56	3330597.68
88		392845.68	3330609.15
89		392840.27	3330603.92
90		392823.71	3330589.36
91		392807.96	3330575.76
92		392806.85	3330573.70
93		392795.56	3330561.90
94		392792.38	3330559.35
95		392798.78	3330548.22
96		392810.72	3330535.99
97		392811.35	3330533.06
98		392820.97	3330522.63
99		392843.75	3330497.91
100		392849.54	3330486.67
101		392810.72	3330450.22
102		392800.97	3330460.25
103		392788.74	3330448.38
104		392781.22	3330441.09
105		392814.91	3330405.42
106		392847.59	3330370.84
107		392852.59	3330359.41
108		392857.14	3330349.02
109		392861.16	3330339.83
110		392861.79	3330338.36
111		392876.87	3330342.78
112		392891.96	3330347.20
113		392916.30	3330354.35
114		392923.53	3330356.28
115		392925.44	3330356.79
116		392929.62	3330357.90
117		393011.00	3330379.67
118		393082.97	3330398.90
119		393089.34	3330400.56
120		393107.31	3330405.22
121		393121.16	3330410.58
122		393144.82	3330419.49
123		393143.38	3330425.75
124		393139.10	3330443.43
125		393126.57	3330495.16
126		393165.27	3330505.90
127		393240.99	3330526.92
128		393250.74	3330488.74
129		393251.48	3330485.83
130		393253.07	3330486.14
131		393293.51	3330494.00
132		393293.53	3330494.00
133		393313.46	3330497.71
134		393313.23	3330499.33
135		393311.26	3330510.71

136		393321.33	3330514.37		
137		393313.36	3330546.74		
138		393327.19	3330550.54		
1		393299.04	3330649.68		
139		393190.54	3330631.05		
140		393195.93	3330632.60		
141		393196.72	3330632.83		
142		393197.02	3330631.67		
143		393197.53	3330629.73		
144		393199.83	3330620.85		
145		393202.64	3330610.05		
146		393203.51	3330606.72		
147		393204.59	3330602.58		
148		393204.09	3330602.44		
149		393198.89	3330601.02		
150		393197.49	3330600.64		
151		393186.97	3330597.75		
152		393188.25	3330593.36		
153		393188.49	3330591.30		
154		393187.99	3330589.59		
155		393186.78	3330588.25		
156		393185.18	3330587.48		
157		393174.62	3330584.37		
158		393172.85	3330584.28		
159		393171.12	3330584.78		
160		393169.72	3330585.93		
161		393168.87	3330587.49		
162		393167.47	3330592.41		
163		393164.61	3330591.63		
164		393158.83	3330590.04		
165		393157.89	3330589.79		
166		393150.43	3330587.74		
167		393150.00	3330587.62		
168		393149.59	3330589.17		
169		393148.16	3330594.58		
170		393144.68	3330605.04		
171		393143.13	3330609.70		
172		393141.51	3330614.58		
173		393146.53	3330614.19		
174		393148.38	3330614.05		
175		393148.94	3330617.46		
176		393149.21	3330619.12		
177		393166.09	3330623.99		
178		393183.46	3330629.00		
179		393185.27	3330629.52		
139		393190.54	3330631.05		
3. Сведения о характерных точках части (частей) границы объекта					
Обозначение	Существующие координаты, м	Измененные (уточненные) координаты, м	Метод определения	Описание обозначения	

характерных точек части границ	X	Y	X	Y	координат и средняя квадратическая погрешность положения характерной точки (Mt), м	точки
1	2	3	4	5	6	7

ОПИСАНИЕ МЕСТОПОЛОЖЕНИЯ ГРАНИЦ  
ЖЗ-103 – ЗОНЫ ЗАСТРОЙКИ СРЕДНЕЭТАЖНЫМИ ЖИЛЫМИ ДОМАМИ (5-8 ЭТ.)  
(наименование объекта)

План границ объекта

Масштаб 1: 10000

Используемые условные знаки и обозначения:

Подпись \_\_\_\_\_ Дата " \_\_ " \_\_\_\_\_ г.

Место для оттиска печати (при наличии) лица, составившего описание местоположения границ объекта



ОПИСАНИЕ МЕСТОПОЛОЖЕНИЯ ГРАНИЦ <u>ЖЗ-103 – ЗОНЫ ЗАСТРОЙКИ СРЕДНЕЭТАЖНЫМИ ЖИЛЫМИ ДОМАМИ (5-8 ЭТ.)</u> (наименование объекта местоположение границ, которого описано (далее - объект)		
Сведения об объекте		
N п/п	Характеристики объекта	Описание характеристик
1	2	3
1	Местоположение объекта	Российская Федерация, Иркутская область, город Иркутск
2	Площадь объекта +/- величина погрешности определения площади (P +/- Дельта P)	46471+/- 0
3	Иные характеристики объекта	ПЭ Л-04-27

ОПИСАНИЕ МЕСТОПОЛОЖЕНИЯ ГРАНИЦ ЖЗ-103 – ЗОНЫ ЗАСТРОЙКИ СРЕДНЕЭТАЖНЫМИ ЖИЛЫМИ ДОМАМИ (5-8 ЭТ.) (наименование объекта)				
Сведения о местоположении границ объекта				
1. Система координат <u>МСК-38, зона 3</u>				
2. Сведения о характерных точках границ объекта				
Обозначение характерных точек границ	Координаты, м		Метод определения координат и средняя квадратическая погрешность положения характерной точки (Mt), м	Описание обозначения точки
	X	Y		
1	2	3	4	5
1	392354.37	3331004.67	0.3	-
2	392353.84	3331005.23	0.3	-
3	392323.63	3331043.34	0.3	-
4	392322.89	3331044.10	0.3	-
5	392315.02	3331052.53	0.3	-
6	392314.08	3331054.85	0.3	-
7	392313.80	3331056.62	0.3	-
8	392314.61	3331060.06	0.3	-
9	392315.92	3331064.19	0.3	-
10	392316.08	3331065.56	0.3	-
11	392314.34	3331067.71	0.3	-
12	392310.45	3331072.50	0.3	-
13	392307.79	3331070.38	0.3	-
14	392295.32	3331059.63	0.3	-
15	392300.33	3331054.21	0.3	-
16	392297.07	3331051.10	0.3	-
17	392274.19	3331029.26	0.3	-

18	392243.14	3331062.10	0.3	-
19	392243.13	3331062.09	0.3	-
20	392236.47	3331069.14	0.3	-
21	392264.36	3331095.63	0.3	-
22	392254.73	3331106.04	0.3	-
23	392235.29	3331126.90	0.3	-
24	392189.70	3331084.96	0.3	-
25	392181.77	3331077.67	0.3	-
26	392272.12	3330980.04	0.3	-
27	392272.64	3330979.48	0.3	-
28	392297.27	3330953.40	0.3	-
29	392314.84	3330934.80	0.3	-
30	392479.30	3330760.70	0.3	-
31	392503.99	3330734.56	0.3	-
32	392523.01	3330714.44	0.3	-
33	392531.65	3330723.61	0.3	-
34	392549.02	3330742.22	0.3	-
35	392558.57	3330733.32	0.3	-
36	392566.55	3330740.84	0.3	-
37	392567.02	3330740.35	0.3	-
38	392581.89	3330754.12	0.3	-
39	392581.62	3330754.41	0.3	-
40	392582.80	3330755.37	0.3	-
41	392588.08	3330759.60	0.3	-
42	392589.64	3330760.85	0.3	-
43	392599.44	3330767.90	0.3	-
44	392604.22	3330770.97	0.3	-
45	392609.60	3330774.42	0.3	-
46	392613.29	3330776.53	0.3	-

47	392620.10	3330780.40	0.3	-
48	392623.41	3330782.06	0.3	-
49	392630.89	3330785.81	0.3	-
50	392631.81	3330786.24	0.3	-
51	392645.38	3330793.53	0.3	-
52	392622.81	3330818.19	0.3	-
53	392600.33	3330843.99	0.3	-
54	392587.76	3330857.52	0.3	-
55	392588.71	3330858.40	0.3	-
56	392597.82	3330866.54	0.3	-
57	392590.48	3330871.48	0.3	-
58	392587.70	3330875.58	0.3	-
59	392582.50	3330880.84	0.3	-
60	392582.16	3330880.61	0.3	-
61	392577.11	3330886.05	0.3	-
62	392577.43	3330886.42	0.3	-
63	392566.33	3330897.92	0.3	-
64	392564.87	3330896.93	0.3	-
65	392562.20	3330899.78	0.3	-
66	392557.74	3330902.98	0.3	-
67	392555.41	3330905.02	0.3	-
68	392511.01	3330900.51	0.3	-
69	392501.45	3330909.57	0.3	-
70	392496.19	3330904.13	0.3	-
71	392502.75	3330897.84	0.3	-
72	392493.48	3330888.45	0.3	-
73	392502.81	3330878.48	0.3	-
74	392505.95	3330881.42	0.3	-
75	392513.40	3330873.77	0.3	-

76	392497.17	3330858.15	0.3	-
77	392485.76	3330870.31	0.3	-
78	392484.77	3330869.39	0.3	-
79	392421.57	3330936.29	0.3	-
80	392408.83	3330943.92	0.3	-
81	392404.42	3330944.88	0.3	-
82	392403.81	3330945.43	0.3	-
83	392404.05	3330946.43	0.3	-
84	392382.05	3330952.44	0.3	-
85	392381.83	3330948.85	0.3	-
86	392367.92	3330952.96	0.3	-
87	392360.29	3330961.06	0.3	-
88	392354.39	3330966.06	0.3	-
89	392354.44	3330968.22	0.3	-
90	392354.57	3330972.44	0.3	-
91	392354.74	3330978.53	0.3	-
92	392353.81	3330978.52	0.3	-
93	392353.92	3330989.07	0.3	-
94	392355.52	3330989.06	0.3	-
95	392357.45	3330989.04	0.3	-
96	392348.11	3330999.04	0.3	-
1	392354.37	3331004.67	0.3	-
<b>3. Сведения о характерных точках части (частей) границы объекта</b>				
Обозначение характерных точек части границы	Координаты, м		Метод определения координат и средняя квадратическая погрешность положения характерной точки (Mt), м	Описание обозначения точки
	X	Y		
1	2	3	4	5



ОПИСАНИЕ МЕСТОПОЛОЖЕНИЯ ГРАНИЦ ЖЗ-103 – ЗОНЫ ЗАСТРОЙКИ СРЕДНЕЭТАЖНЫМИ ЖИЛЫМИ ДОМАМИ (5-8 ЭТ.) (наименование объекта)						
Сведения о местоположении измененных (уточненных) границ объекта						
1. Система координат <u>МСК-38, зона 3</u>						
2. Сведения о характерных точках границ объекта						
Обозначение характерных точек границ	Существующие координаты, м		Измененные (уточненные) координаты, м		Метод определения координат и средняя квадратическая погрешность положения характерной точки (Mt), м	Описание обозначения точки
	X	Y	X	Y		
1	2	3	4	5	6	7
1			392354.37	3331004.67		
2			392353.84	3331005.23		
3			392323.63	3331043.34		
4			392322.89	3331044.10		
5			392315.02	3331052.53		
6			392314.08	3331054.85		
7			392313.80	3331056.62		
8			392314.61	3331060.06		
9			392315.92	3331064.19		
10			392316.08	3331065.56		
11			392314.34	3331067.71		
12			392310.45	3331072.50		
13			392307.79	3331070.38		
14			392295.32	3331059.63		
15			392300.33	3331054.21		
16			392297.07	3331051.10		
17			392274.19	3331029.26		
18			392243.14	3331062.10		
19			392243.13	3331062.09		
20			392236.47	3331069.14		
21			392264.36	3331095.63		
22			392254.73	3331106.04		
23			392235.29	3331126.90		
24			392189.70	3331084.96		
25			392181.77	3331077.67		
26			392272.12	3330980.04		
27			392272.64	3330979.48		
28			392297.27	3330953.40		
29			392314.84	3330934.80		

30		392479.30	3330760.70
31		392503.99	3330734.56
32		392523.01	3330714.44
33		392531.65	3330723.61
34		392549.02	3330742.22
35		392558.57	3330733.32
36		392566.55	3330740.84
37		392567.02	3330740.35
38		392581.89	3330754.12
39		392581.62	3330754.41
40		392582.80	3330755.37
41		392588.08	3330759.60
42		392589.64	3330760.85
43		392599.44	3330767.90
44		392604.22	3330770.97
45		392609.60	3330774.42
46		392613.29	3330776.53
47		392620.10	3330780.40
48		392623.41	3330782.06
49		392630.89	3330785.81
50		392631.81	3330786.24
51		392645.38	3330793.53
52		392622.81	3330818.19
53		392600.33	3330843.99
54		392587.76	3330857.52
55		392588.71	3330858.40
56		392597.82	3330866.54
57		392590.48	3330871.48
58		392587.70	3330875.58
59		392582.50	3330880.84
60		392582.16	3330880.61
61		392577.11	3330886.05
62		392577.43	3330886.42
63		392566.33	3330897.92
64		392564.87	3330896.93
65		392562.20	3330899.78
66		392557.74	3330902.98
67		392555.41	3330905.02
68		392511.01	3330900.51
69		392501.45	3330909.57
70		392496.19	3330904.13
71		392502.75	3330897.84
72		392493.48	3330888.45
73		392502.81	3330878.48
74		392505.95	3330881.42
75		392513.40	3330873.77
76		392497.17	3330858.15
77		392485.76	3330870.31
78		392484.77	3330869.39
79		392421.57	3330936.29
80		392408.83	3330943.92
81		392404.42	3330944.88
82		392403.81	3330945.43



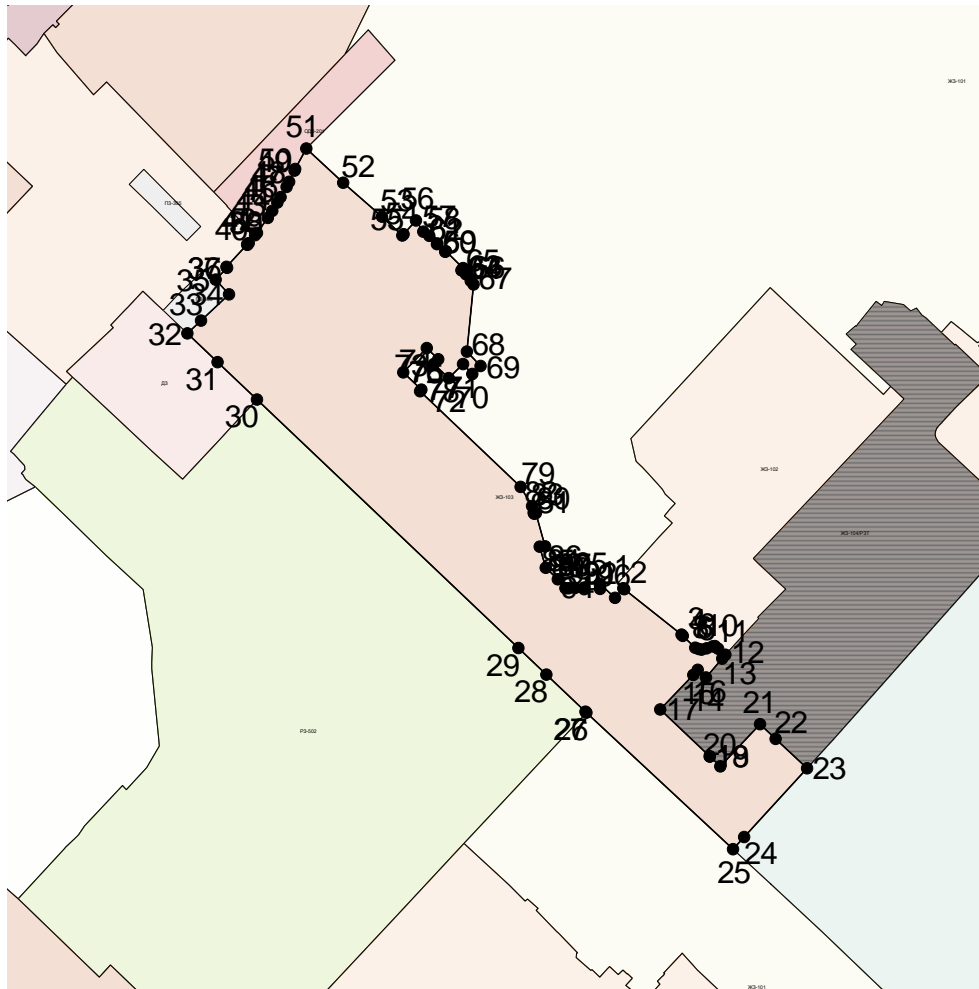
83			392404.05	3330946.43		
84			392382.05	3330952.44		
85			392381.83	3330948.85		
86			392367.92	3330952.96		
87			392360.29	3330961.06		
88			392354.39	3330966.06		
89			392354.44	3330968.22		
90			392354.57	3330972.44		
91			392354.74	3330978.53		
92			392353.81	3330978.52		
93			392353.92	3330989.07		
94			392355.52	3330989.06		
95			392357.45	3330989.04		
96			392348.11	3330999.04		
1			392354.37	3331004.67		

### 3. Сведения о характерных точках части (частей) границы объекта

Обозначение характерных точек части границ	Существующие координаты, м		Измененные (уточненные) координаты, м		Метод определения координат и средняя квадратическая погрешность положения характерной точки (Mt), м	Описание обозначения точки
	X	Y	X	Y		
1	2	3	4	5	6	7

ОПИСАНИЕ МЕСТОПОЛОЖЕНИЯ ГРАНИЦ  
ЖЗ-103 – ЗОНЫ ЗАСТРОЙКИ СРЕДНЕЭТАЖНЫМИ ЖИЛЫМИ ДОМАМИ (5-8 ЭТ.)  
(наименование объекта)

План границ объекта

Масштаб 1: 5000

Используемые условные знаки и обозначения:

Подпись \_\_\_\_\_ Дата " \_\_ " \_\_\_\_\_ г.

Место для оттиска печати (при наличии) лица, составившего описание местоположения границ объекта

ОПИСАНИЕ МЕСТОПОЛОЖЕНИЯ ГРАНИЦ <u>ЖЗ-103 – ЗОНЫ ЗАСТРОЙКИ СРЕДНЕЭТАЖНЫМИ ЖИЛЫМИ ДОМАМИ (5-8 ЭТ.)</u> (наименование объекта местоположение границ, которого описано (далее - объект)		
Сведения об объекте		
N п/п	Характеристики объекта	Описание характеристик
1	2	3
1	Местоположение объекта	Российская Федерация, Иркутская область, город Иркутск
2	Площадь объекта +/- величина погрешности определения площади (P +/- Дельта P)	13977+/- 0
3	Иные характеристики объекта	ПЭ Л-04-27

ОПИСАНИЕ МЕСТОПОЛОЖЕНИЯ ГРАНИЦ ЖЗ-103 – ЗОНЫ ЗАСТРОЙКИ СРЕДНЕЭТАЖНЫМИ ЖИЛЫМИ ДОМАМИ (5-8 ЭТ.) (наименование объекта)				
Сведения о местоположении границ объекта				
1. Система координат <u>МСК-38, зона 3</u>				
2. Сведения о характерных точках границ объекта				
Обозначение характерных точек границ	Координаты, м		Метод определения координат и средняя квадратическая погрешность положения характерной точки (Mt), м	Описание обозначения точки
	X	Y		
1	2	3	4	5
1	391866.88	3331825.87	0.3	-
2	391859.77	3331833.02	0.3	-
3	391861.59	3331835.82	0.3	-
4	391853.15	3331844.44	0.3	-
5	391851.83	3331843.16	0.3	-
6	391848.57	3331846.57	0.3	-
7	391849.85	3331847.81	0.3	-
8	391843.33	3331854.44	0.3	-
9	391841.78	3331852.93	0.3	-
10	391841.37	3331852.51	0.3	-
11	391840.87	3331852.01	0.3	-
12	391840.49	3331851.64	0.3	-
13	391832.07	3331860.55	0.3	-
14	391832.05	3331860.54	0.3	-
15	391832.03	3331860.53	0.3	-
16	391829.99	3331862.73	0.3	-
17	391845.57	3331877.25	0.3	-

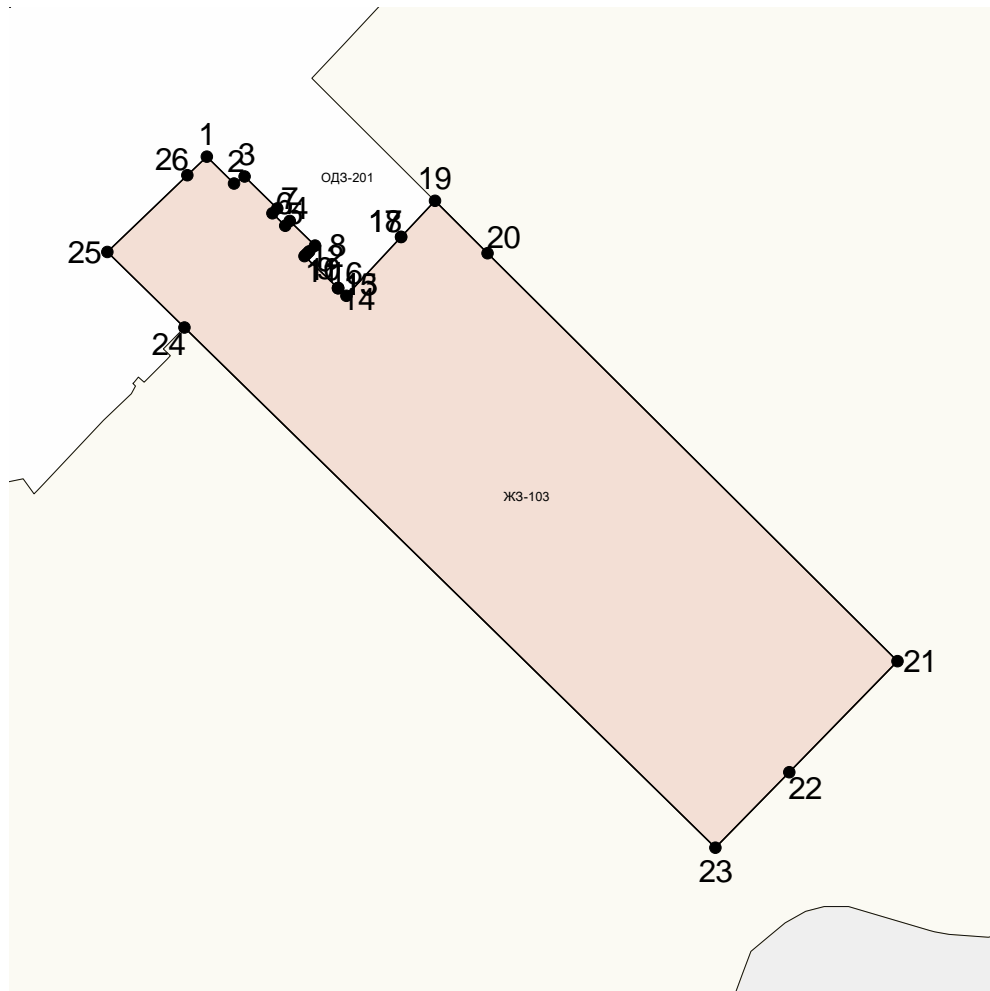
18	391845.58	3331877.26	0.3	-
19	391855.15	3331886.18	0.3	-
20	391841.30	3331900.10	0.3	-
21	391733.34	3332008.57	0.3	-
22	391703.98	3331979.92	0.3	-
23	391683.94	3331960.35	0.3	-
24	391821.65	3331819.92	0.3	-
25	391841.62	3331799.55	0.3	-
26	391861.90	3331820.68	0.3	-
1	391866.88	3331825.87	0.3	-
3. Сведения о характерных точках части (частей) границы объекта				
Обозначение характерных точек части границы	Координаты, м		Метод определения координат и средняя квадратическая погрешность положения характерной точки (Mt), м	Описание обозначения точки
	X	Y		
1	2	3	4	5

ОПИСАНИЕ МЕСТОПОЛОЖЕНИЯ ГРАНИЦ ЖЗ-103 – ЗОНЫ ЗАСТРОЙКИ СРЕДНЕЭТАЖНЫМИ ЖИЛЫМИ ДОМАМИ (5-8 ЭТ.) (наименование объекта)						
Сведения о местоположении измененных (уточненных) границ объекта						
1. Система координат <u>МСК-38, зона 3</u>						
2. Сведения о характерных точках границ объекта						
Обозначение характерных точек границ	Существующие координаты, м		Измененные (уточненные) координаты, м		Метод определения координат и средняя квадратическая погрешность положения характерной точки (Mt), м	Описание обозначения точки
	X	Y	X	Y		
1	2	3	4	5	6	7
1			391866.88	3331825.87		
2			391859.77	3331833.02		
3			391861.59	3331835.82		
4			391853.15	3331844.44		
5			391851.83	3331843.16		
6			391848.57	3331846.57		
7			391849.85	3331847.81		
8			391843.33	3331854.44		
9			391841.78	3331852.93		
10			391841.37	3331852.51		
11			391840.87	3331852.01		
12			391840.49	3331851.64		
13			391832.07	3331860.55		
14			391832.05	3331860.54		
15			391832.03	3331860.53		
16			391829.99	3331862.73		
17			391845.57	3331877.25		
18			391845.58	3331877.26		
19			391855.15	3331886.18		
20			391841.30	3331900.10		
21			391733.34	3332008.57		
22			391703.98	3331979.92		
23			391683.94	3331960.35		
24			391821.65	3331819.92		
25			391841.62	3331799.55		
26			391861.90	3331820.68		
1			391866.88	3331825.87		

3. Сведения о характерных точках части (частей) границы объекта						
Обозначение характерных точек части границ	Существующие координаты, м		Измененные (уточненные) координаты, м		Метод определения координат и средняя квадратическая погрешность положения характерной точки (Mt), м	Описание обозначения точки
	X	Y	X	Y		
1	2	3	4	5	6	7

ОПИСАНИЕ МЕСТОПОЛОЖЕНИЯ ГРАНИЦ  
ЖЗ-103 – ЗОНЫ ЗАСТРОЙКИ СРЕДНЕЭТАЖНЫМИ ЖИЛЫМИ ДОМАМИ (5-8 ЭТ.)  
(наименование объекта)

План границ объекта

Масштаб 1: 2000

Используемые условные знаки и обозначения:

Подпись \_\_\_\_\_ Дата "\_\_\_" \_\_\_\_\_ г.

Место для оттиска печати (при наличии) лица, составившего описание местоположения границ объекта



ОПИСАНИЕ МЕСТОПОЛОЖЕНИЯ ГРАНИЦ <u>ЖЗ-103 – ЗОНЫ ЗАСТРОЙКИ СРЕДНЕЭТАЖНЫМИ ЖИЛЫМИ ДОМАМИ (5-8 ЭТ.)</u> (наименование объекта местоположение границ, которого описано (далее - объект)		
Сведения об объекте		
N п/п	Характеристики объекта	Описание характеристик
1	2	3
1	Местоположение объекта	Российская Федерация, Иркутская область, город Иркутск
2	Площадь объекта +/- величина погрешности определения площади (P +/- Дельта P)	6013+/- 0
3	Иные характеристики объекта	ПЭ Л-04-27

ОПИСАНИЕ МЕСТОПОЛОЖЕНИЯ ГРАНИЦ <u>ЖЗ-103 – ЗОНЫ ЗАСТРОЙКИ СРЕДНЕЭТАЖНЫМИ ЖИЛЫМИ ДОМАМИ (5-8 ЭТ.)</u> (наименование объекта)				
Сведения о местоположении границ объекта				
1. Система координат <u>МСК-38, зона 3</u>				
2. Сведения о характерных точках границ объекта				
Обозначение характерных точек границ	Координаты, м		Метод определения координат и средняя квадратическая погрешность положения характерной точки (Mt), м	Описание обозначения точки
	X	Y		
1	2	3	4	5
1	391800.52	3331216.12	0.3	-
2	391800.45	3331216.18	0.3	-
3	391776.65	3331240.86	0.3	-
4	391765.01	3331252.93	0.3	-
5	391752.60	3331241.81	0.3	-
6	391720.01	3331212.61	0.3	-
7	391714.47	3331207.64	0.3	-
8	391720.64	3331201.69	0.3	-
9	391733.75	3331186.93	0.3	-
10	391737.80	3331182.38	0.3	-
11	391753.95	3331164.21	0.3	-
12	391757.61	3331161.07	0.3	-
13	391758.06	3331160.70	0.3	-
14	391758.17	3331160.80	0.3	-
15	391771.22	3331173.19	0.3	-
16	391776.93	3331178.59	0.3	-
17	391777.98	3331179.60	0.3	-

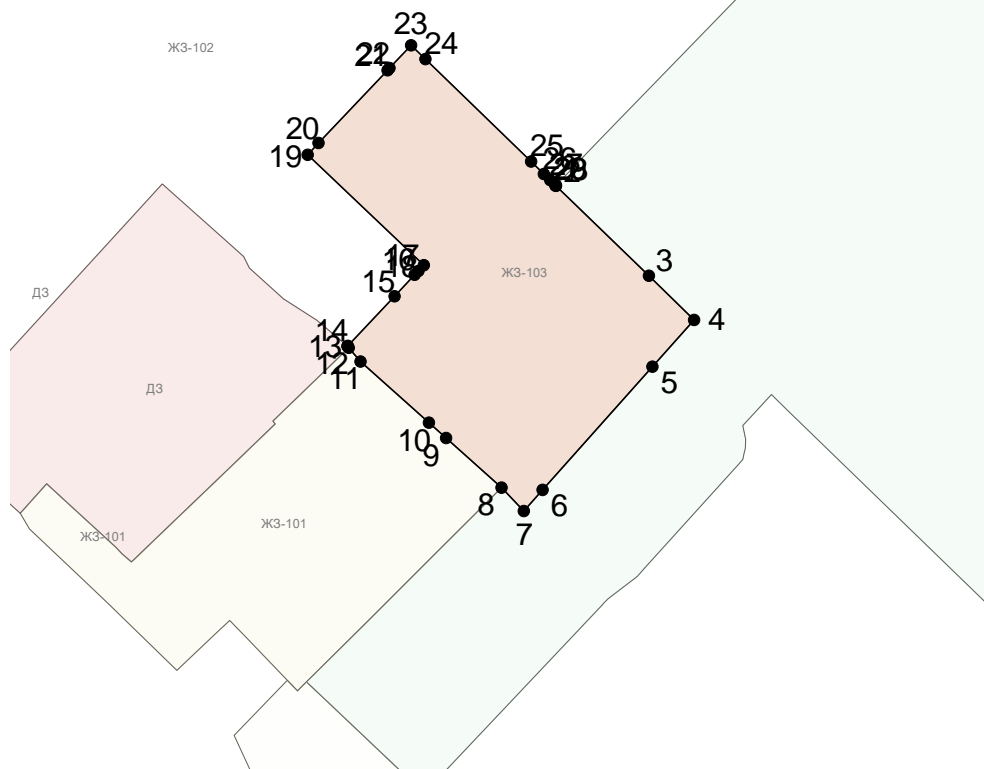
18	391779.43	3331180.98	0.3	-
19	391808.67	3331150.08	0.3	-
20	391811.78	3331153.03	0.3	-
21	391831.06	3331171.34	0.3	-
22	391831.59	3331171.85	0.3	-
23	391837.64	3331177.62	0.3	-
24	391833.99	3331181.40	0.3	-
25	391806.87	3331209.53	0.3	-
26	391803.61	3331212.92	0.3	-
27	391801.97	3331214.61	0.3	-
28	391800.60	3331216.02	0.3	-
29	391800.57	3331216.05	0.3	-
1	391800.52	3331216.12	0.3	-
3. Сведения о характерных точках части (частей) границы объекта				
Обозначение характерных точек части границы	Координаты, м		Метод определения координат и средняя квадратическая погрешность положения характерной точки (Mt), м	Описание обозначения точки
	X	Y		
1	2	3	4	5

ОПИСАНИЕ МЕСТОПОЛОЖЕНИЯ ГРАНИЦ ЖЗ-103 – ЗОНЫ ЗАСТРОЙКИ СРЕДНЕЭТАЖНЫМИ ЖИЛЫМИ ДОМАМИ (5-8 ЭТ.) (наименование объекта)						
Сведения о местоположении измененных (уточненных) границ объекта						
1. Система координат <u>МСК-38, зона 3</u>						
2. Сведения о характерных точках границ объекта						
Обозначение характерных точек границ	Существующие координаты, м		Измененные (уточненные) координаты, м		Метод определения координат и средняя квадратическая погрешность положения характерной точки (Mt), м	Описание обозначения точки
	X	Y	X	Y		
1	2	3	4	5	6	7
1			391800.52	3331216.12		
2			391800.45	3331216.18		
3			391776.65	3331240.86		
4			391765.01	3331252.93		
5			391752.60	3331241.81		
6			391720.01	3331212.61		
7			391714.47	3331207.64		
8			391720.64	3331201.69		
9			391733.75	3331186.93		
10			391737.80	3331182.38		
11			391753.95	3331164.21		
12			391757.61	3331161.07		
13			391758.06	3331160.70		
14			391758.17	3331160.80		
15			391771.22	3331173.19		
16			391776.93	3331178.59		
17			391777.98	3331179.60		
18			391779.43	3331180.98		
19			391808.67	3331150.08		
20			391811.78	3331153.03		
21			391831.06	3331171.34		
22			391831.59	3331171.85		
23			391837.64	3331177.62		
24			391833.99	3331181.40		
25			391806.87	3331209.53		
26			391803.61	3331212.92		
27			391801.97	3331214.61		
28			391800.60	3331216.02		
29			391800.57	3331216.05		

1			391800.52	3331216.12		
3. Сведения о характерных точках части (частей) границы объекта						
Обозначение характерных точек части границ	Существующие координаты, м		Измененные (уточненные) координаты, м		Метод определения координат и средняя квадратическая погрешность положения характерной точки (Mt), м	Описание обозначения точки
	X	Y	X	Y		
1	2	3	4	5	6	7

ОПИСАНИЕ МЕСТОПОЛОЖЕНИЯ ГРАНИЦ  
ЖЗ-103 – ЗОНЫ ЗАСТРОЙКИ СРЕДНЕЭТАЖНЫМИ ЖИЛЫМИ ДОМАМИ (5-8 ЭТ.)  
(наименование объекта)

План границ объекта



Масштаб 1: 2000

Используемые условные знаки и обозначения:

Подпись \_\_\_\_\_ Дата "\_\_\_" \_\_\_\_\_ г.

Место для оттиска печати (при наличии) лица, составившего описание местоположения границ объекта

ОПИСАНИЕ МЕСТОПОЛОЖЕНИЯ ГРАНИЦ <u>ЖЗ-104/РЗТ – ЗОНЫ ЗАСТРОЙКИ МНОГОЭТАЖНЫМИ ЖИЛЫМИ ДОМАМИ (9 ЭТ. И БОЛЕЕ)/РЗТ</u> (наименование объекта местоположение границ, которого описано (далее - объект)		
Сведения об объекте		
N п/п	Характеристики объекта	Описание характеристик
1	2	3
1	Местоположение объекта	Российская Федерация, Иркутская область, город Иркутск
2	Площадь объекта +/- величина погрешности определения площади (P +/- Дельта P)	29816+/- 0
3	Иные характеристики объекта	ПЭ Л-04-27

ОПИСАНИЕ МЕСТОПОЛОЖЕНИЯ ГРАНИЦ ЖЗ-104/РЗТ – ЗОНЫ ЗАСТРОЙКИ МНОГОЭТАЖНЫМИ ЖИЛЫМИ ДОМАМИ (9 ЭТ. И БОЛЕЕ)/РЗТ (наименование объекта)				
Сведения о местоположении границ объекта				
1. Система координат <u>МСК-38, зона 3</u>				
2. Сведения о характерных точках границ объекта				
Обозначение характерных точек границ	Координаты, м		Метод определения координат и средняя квадратическая погрешность положения характерной точки (Mt), м	Описание обозначения точки
	X	Y		
1	2	3	4	5
1	392523.74	3331216.26	0.3	-
2	392515.16	3331225.30	0.3	-
3	392515.80	3331225.90	0.3	-
4	392498.12	3331244.67	0.3	-
5	392495.84	3331247.49	0.3	-
6	392493.88	3331246.41	0.3	-
7	392491.30	3331243.74	0.3	-
8	392475.06	3331226.88	0.3	-
9	392474.20	3331225.98	0.3	-
10	392465.05	3331217.63	0.3	-
11	392464.35	3331217.00	0.3	-
12	392461.82	3331214.65	0.3	-
13	392459.98	3331213.11	0.3	-
14	392459.15	3331212.80	0.3	-
15	392458.41	3331212.52	0.3	-
16	392456.53	3331212.21	0.3	-
17	392454.50	3331212.47	0.3	-



18	392453.19	3331213.02	0.3	-
19	392451.21	3331214.39	0.3	-
20	392398.43	3331271.34	0.3	-
21	392397.38	3331272.48	0.3	-
22	392397.36	3331272.46	0.3	-
23	392254.99	3331145.02	0.3	-
24	392235.29	3331126.90	0.3	-
25	392254.73	3331106.04	0.3	-
26	392264.36	3331095.63	0.3	-
27	392236.47	3331069.14	0.3	-
28	392243.13	3331062.09	0.3	-
29	392243.14	3331062.10	0.3	-
30	392274.19	3331029.26	0.3	-
31	392297.07	3331051.10	0.3	-
32	392300.33	3331054.21	0.3	-
33	392295.32	3331059.63	0.3	-
34	392307.79	3331070.38	0.3	-
35	392310.45	3331072.50	0.3	-
36	392320.85	3331082.21	0.3	-
37	392323.41	3331084.61	0.3	-
38	392334.39	3331094.86	0.3	-
39	392335.13	3331094.08	0.3	-
40	392353.77	3331112.71	0.3	-
41	392370.95	3331094.40	0.3	-
42	392373.98	3331091.17	0.3	-
43	392421.37	3331136.20	0.3	-
44	392468.38	3331180.84	0.3	-
45	392477.83	3331189.83	0.3	-
46	392479.46	3331191.37	0.3	-

47	392479.71	3331191.61	0.3	-
48	392487.97	3331182.67	0.3	-
49	392512.45	3331156.23	0.3	-
50	392515.87	3331159.78	0.3	-
51	392522.63	3331153.01	0.3	-
52	392528.14	3331159.37	0.3	-
53	392527.85	3331159.67	0.3	-
54	392529.04	3331160.62	0.3	-
55	392530.85	3331162.08	0.3	-
56	392544.16	3331172.98	0.3	-
57	392541.57	3331176.72	0.3	-
58	392544.22	3331178.33	0.3	-
59	392542.24	3331191.08	0.3	-
60	392537.82	3331195.96	0.3	-
61	392539.88	3331199.68	0.3	-
62	392535.26	3331203.46	0.3	-
63	392533.55	3331205.93	0.3	-
1	392523.74	3331216.26	0.3	-

3. Сведения о характерных точках части (частей) границы объекта

Обозначение характерных точек части границы	Координаты, м		Метод определения координат и средняя квадратическая погрешность положения характерной точки (Mt), м	Описание обозначения точки
	X	Y		
1	2	3	4	5

ОПИСАНИЕ МЕСТОПОЛОЖЕНИЯ ГРАНИЦ ЖЗ-104/РЗТ – ЗОНЫ ЗАСТРОЙКИ МНОГОЭТАЖНЫМИ ЖИЛЫМИ ДОМАМИ (9 ЭТ. И БОЛЕЕ)/РЗТ (наименование объекта)						
Сведения о местоположении измененных (уточненных) границ объекта						
1. Система координат <u>МСК-38, зона 3</u>						
2. Сведения о характерных точках границ объекта						
Обозначение характерных точек границ	Существующие координаты, м		Измененные (уточненные) координаты, м		Метод определения координат и средняя квадратическая погрешность положения характерной точки (Mt), м	Описание обозначения точки
	X	Y	X	Y		
1	2	3	4	5	6	7
1			392523.74	3331216.26		
2			392515.16	3331225.30		
3			392515.80	3331225.90		
4			392498.12	3331244.67		
5			392495.84	3331247.49		
6			392493.88	3331246.41		
7			392491.30	3331243.74		
8			392475.06	3331226.88		
9			392474.20	3331225.98		
10			392465.05	3331217.63		
11			392464.35	3331217.00		
12			392461.82	3331214.65		
13			392459.98	3331213.11		
14			392459.15	3331212.80		
15			392458.41	3331212.52		
16			392456.53	3331212.21		
17			392454.50	3331212.47		
18			392453.19	3331213.02		
19			392451.21	3331214.39		
20			392398.43	3331271.34		
21			392397.38	3331272.48		
22			392397.36	3331272.46		
23			392254.99	3331145.02		
24			392235.29	3331126.90		
25			392254.73	3331106.04		
26			392264.36	3331095.63		
27			392236.47	3331069.14		
28			392243.13	3331062.09		
29			392243.14	3331062.10		

30			392274.19	3331029.26		
31			392297.07	3331051.10		
32			392300.33	3331054.21		
33			392295.32	3331059.63		
34			392307.79	3331070.38		
35			392310.45	3331072.50		
36			392320.85	3331082.21		
37			392323.41	3331084.61		
38			392334.39	3331094.86		
39			392335.13	3331094.08		
40			392353.77	3331112.71		
41			392370.95	3331094.40		
42			392373.98	3331091.17		
43			392421.37	3331136.20		
44			392468.38	3331180.84		
45			392477.83	3331189.83		
46			392479.46	3331191.37		
47			392479.71	3331191.61		
48			392487.97	3331182.67		
49			392512.45	3331156.23		
50			392515.87	3331159.78		
51			392522.63	3331153.01		
52			392528.14	3331159.37		
53			392527.85	3331159.67		
54			392529.04	3331160.62		
55			392530.85	3331162.08		
56			392544.16	3331172.98		
57			392541.57	3331176.72		
58			392544.22	3331178.33		
59			392542.24	3331191.08		
60			392537.82	3331195.96		
61			392539.88	3331199.68		
62			392535.26	3331203.46		
63			392533.55	3331205.93		
1			392523.74	3331216.26		

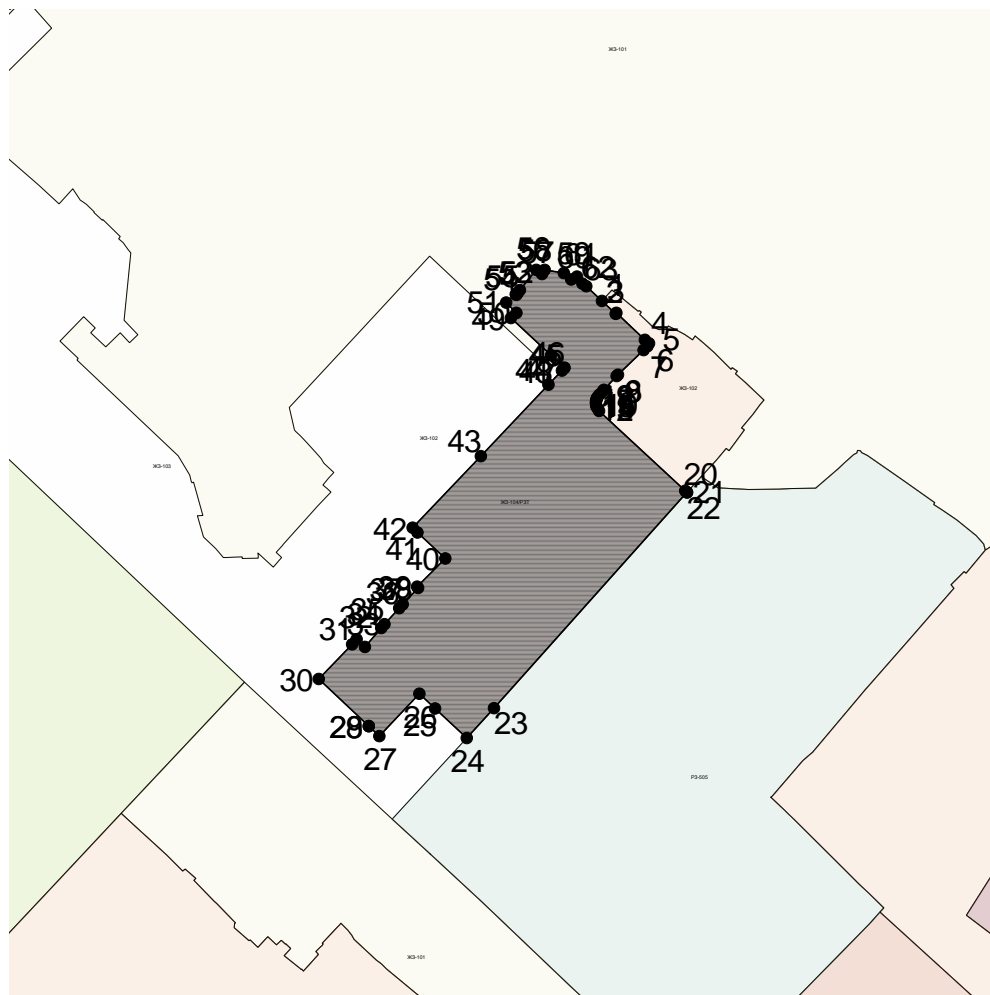
## 3. Сведения о характерных точках части (частей) границы объекта

Обозначение характерных точек части границ	Существующие координаты, м		Измененные (уточненные) координаты, м		Метод определения координат и средняя квадратическая погрешность положения характерной точки (Mt), м	Описание обозначения точки
	X	Y	X	Y		
1	2	3	4	5	6	7



ОПИСАНИЕ МЕСТОПОЛОЖЕНИЯ ГРАНИЦ  
ЖЗ-104/РЗТ – ЗОНЫ ЗАСТРОЙКИ МНОГОЭТАЖНЫМИ ЖИЛЫМИ ДОМАМИ (9 ЭТ. И БОЛЕЕ)/РЗТ  
(наименование объекта)

План границ объекта



Масштаб 1: 5000

Используемые условные знаки и обозначения:

Подпись \_\_\_\_\_ Дата "\_\_\_" \_\_\_\_\_ г.

Место для оттиска печати (при наличии) лица, составившего описание местоположения границ объекта

ОПИСАНИЕ МЕСТОПОЛОЖЕНИЯ ГРАНИЦ <u>ОДЗ-201 – ЗОНЫ ДЕЛОВОГО, ОБЩЕСТВЕННОГО И КОММЕРЧЕСКОГО НАЗНАЧЕНИЯ</u> (наименование объекта местоположение границ, которого описано (далее - объект)		
Сведения об объекте		
N п/п	Характеристики объекта	Описание характеристик
1	2	3
1	Местоположение объекта	Российская Федерация, Иркутская область, город Иркутск
2	Площадь объекта +/- величина погрешности определения площади (P +/- Дельта P)	4293+/- 0
3	Иные характеристики объекта	ПЭ Л-04-27

ОПИСАНИЕ МЕСТОПОЛОЖЕНИЯ ГРАНИЦ <u>ОДЗ-201 – ЗОНЫ ДЕЛОВОГО, ОБЩЕСТВЕННОГО И КОММЕРЧЕСКОГО НАЗНАЧЕНИЯ</u> (наименование объекта)				
Сведения о местоположении границ объекта				
1. Система координат <u>МСК-38, зона 3</u>				
2. Сведения о характерных точках границ объекта				
Обозначение характерных точек границ	Координаты, м		Метод определения координат и средняя квадратическая погрешность положения характерной точки (Mt), м	Описание обозначения точки
	X	Y		
1	2	3	4	5
1	392631.81	3330786.24	0.3	-
2	392630.89	3330785.81	0.3	-
3	392623.41	3330782.06	0.3	-
4	392620.10	3330780.40	0.3	-
5	392613.29	3330776.53	0.3	-
6	392609.60	3330774.42	0.3	-
7	392604.22	3330770.97	0.3	-
8	392599.44	3330767.90	0.3	-
9	392589.64	3330760.85	0.3	-
10	392588.08	3330759.60	0.3	-
11	392588.34	3330759.33	0.3	-
12	392592.77	3330754.68	0.3	-
13	392597.33	3330749.87	0.3	-
14	392598.13	3330749.08	0.3	-
15	392607.13	3330740.79	0.3	-
16	392607.55	3330740.86	0.3	-
17	392616.63	3330731.95	0.3	-



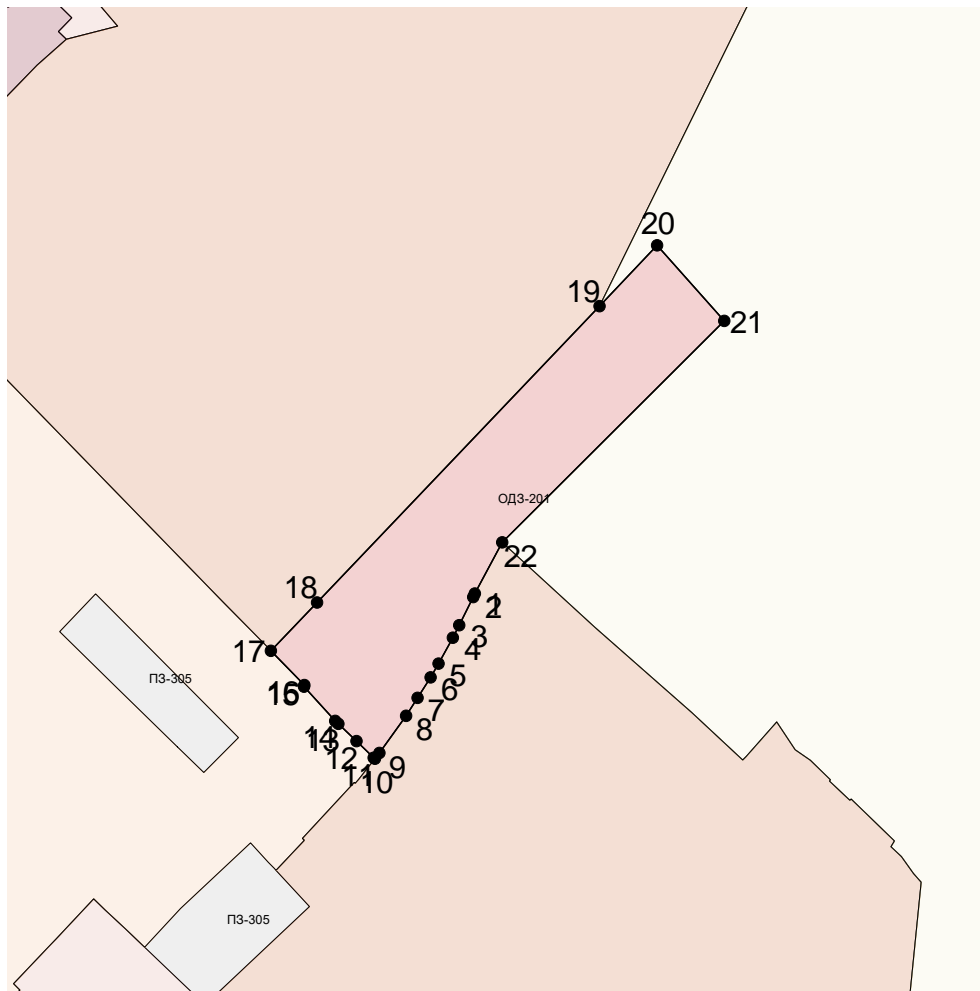
18	392629.41	3330744.20	0.3	-
19	392707.85	3330819.37	0.3	-
20	392723.91	3330834.77	0.3	-
21	392703.92	3330852.61	0.3	-
22	392645.38	3330793.53	0.3	-
1	392631.81	3330786.24	0.3	-
3. Сведения о характерных точках части (частей) границы объекта				
Обозначение характерных точек части границы	Координаты, м		Метод определения координат и средняя квадратическая погрешность положения характерной точки (Mt), м	Описание обозначения точки
	X	Y		
1	2	3	4	5

ОПИСАНИЕ МЕСТОПОЛОЖЕНИЯ ГРАНИЦ <u>ОДЗ-201 – ЗОНЫ ДЕЛОВОГО, ОБЩЕСТВЕННОГО И КОММЕРЧЕСКОГО НАЗНАЧЕНИЯ</u> (наименование объекта)						
Сведения о местоположении измененных (уточненных) границ объекта						
1. Система координат <u>МСК-38, зона 3</u>						
2. Сведения о характерных точках границ объекта						
Обозначение характерных точек границ	Существующие координаты, м		Измененные (уточненные) координаты, м		Метод определения координат и средняя квадратическая погрешность положения характерной точки (Mt), м	Описание обозначения точки
	X	Y	X	Y		
1	2	3	4	5	6	7
1			392631.81	3330786.24		
2			392630.89	3330785.81		
3			392623.41	3330782.06		
4			392620.10	3330780.40		
5			392613.29	3330776.53		
6			392609.60	3330774.42		
7			392604.22	3330770.97		
8			392599.44	3330767.90		
9			392589.64	3330760.85		
10			392588.08	3330759.60		
11			392588.34	3330759.33		
12			392592.77	3330754.68		
13			392597.33	3330749.87		
14			392598.13	3330749.08		
15			392607.13	3330740.79		
16			392607.55	3330740.86		
17			392616.63	3330731.95		
18			392629.41	3330744.20		
19			392707.85	3330819.37		
20			392723.91	3330834.77		
21			392703.92	3330852.61		
22			392645.38	3330793.53		
1			392631.81	3330786.24		
3. Сведения о характерных точках части (частей) границы объекта						
Обозначение	Существующие координаты, м		Измененные (уточненные) координаты, м		Метод определения	Описание обозначения

характерных точек части границ	X	Y	X	Y	координат и средняя квадратическая погрешность положения характерной точки (Mt), м	точки
1	2	3	4	5	6	7

ОПИСАНИЕ МЕСТОПОЛОЖЕНИЯ ГРАНИЦ  
ОДЗ-201 – ЗОНЫ ДЕЛОВОГО, ОБЩЕСТВЕННОГО И КОММЕРЧЕСКОГО НАЗНАЧЕНИЯ  
(наименование объекта)

План границ объекта

Масштаб 1: 2000

Используемые условные знаки и обозначения:

Подпись \_\_\_\_\_ Дата "\_\_\_" \_\_\_\_\_ г.

Место для оттиска печати (при наличии) лица, составившего описание местоположения границ объекта

ОПИСАНИЕ МЕСТОПОЛОЖЕНИЯ ГРАНИЦ <u>ОДЗ-201 - ЗОНЫ ДЕЛОВОГО, ОБЩЕСТВЕННОГО И КОММЕРЧЕСКОГО НАЗНАЧЕНИЯ</u> (наименование объекта местоположение границ, которого описано (далее - объект)		
Сведения об объекте		
N п/п	Характеристики объекта	Описание характеристик
1	2	3
1	Местоположение объекта	Российская Федерация, Иркутская область, город Иркутск
2	Площадь объекта +/- величина погрешности определения площади (P +/- Дельта P)	1677+/- 0
3	Иные характеристики объекта	ПЭ Л-04-27

ОПИСАНИЕ МЕСТОПОЛОЖЕНИЯ ГРАНИЦ <u>ОДЗ-201 - ЗОНЫ ДЕЛОВОГО, ОБЩЕСТВЕННОГО И КОММЕРЧЕСКОГО НАЗНАЧЕНИЯ</u> (наименование объекта)				
Сведения о местоположении границ объекта				
1. Система координат <u>МСК-38, зона 3</u>				
2. Сведения о характерных точках границ объекта				
Обозначение характерных точек границ	Координаты, м		Метод определения координат и средняя квадратическая погрешность положения характерной точки (Mt), м	Описание обозначения точки
	X	Y		
1	2	3	4	5
1	391880.38	3331860.84	0.3	-
2	391856.38	3331884.95	0.3	-
3	391855.15	3331886.18	0.3	-
4	391845.58	3331877.26	0.3	-
5	391845.57	3331877.25	0.3	-
6	391829.99	3331862.73	0.3	-
7	391832.03	3331860.53	0.3	-
8	391832.05	3331860.54	0.3	-
9	391832.07	3331860.55	0.3	-
10	391840.49	3331851.64	0.3	-
11	391840.87	3331852.01	0.3	-
12	391841.37	3331852.51	0.3	-
13	391841.78	3331852.93	0.3	-
14	391843.33	3331854.44	0.3	-
15	391849.85	3331847.81	0.3	-
16	391848.57	3331846.57	0.3	-
17	391851.83	3331843.16	0.3	-

18	391853.15	3331844.44	0.3	-
19	391861.59	3331835.82	0.3	-
20	391859.77	3331833.02	0.3	-
21	391866.88	3331825.87	0.3	-
22	391890.59	3331850.59	0.3	-
23	391887.61	3331853.58	0.3	-
1	391880.38	3331860.84	0.3	-
3. Сведения о характерных точках части (частей) границы объекта				
Обозначение характерных точек части границы	Координаты, м		Метод определения координат и средняя квадратическая погрешность положения характерной точки (Mt), м	Описание обозначения точки
	X	Y		
1	2	3	4	5

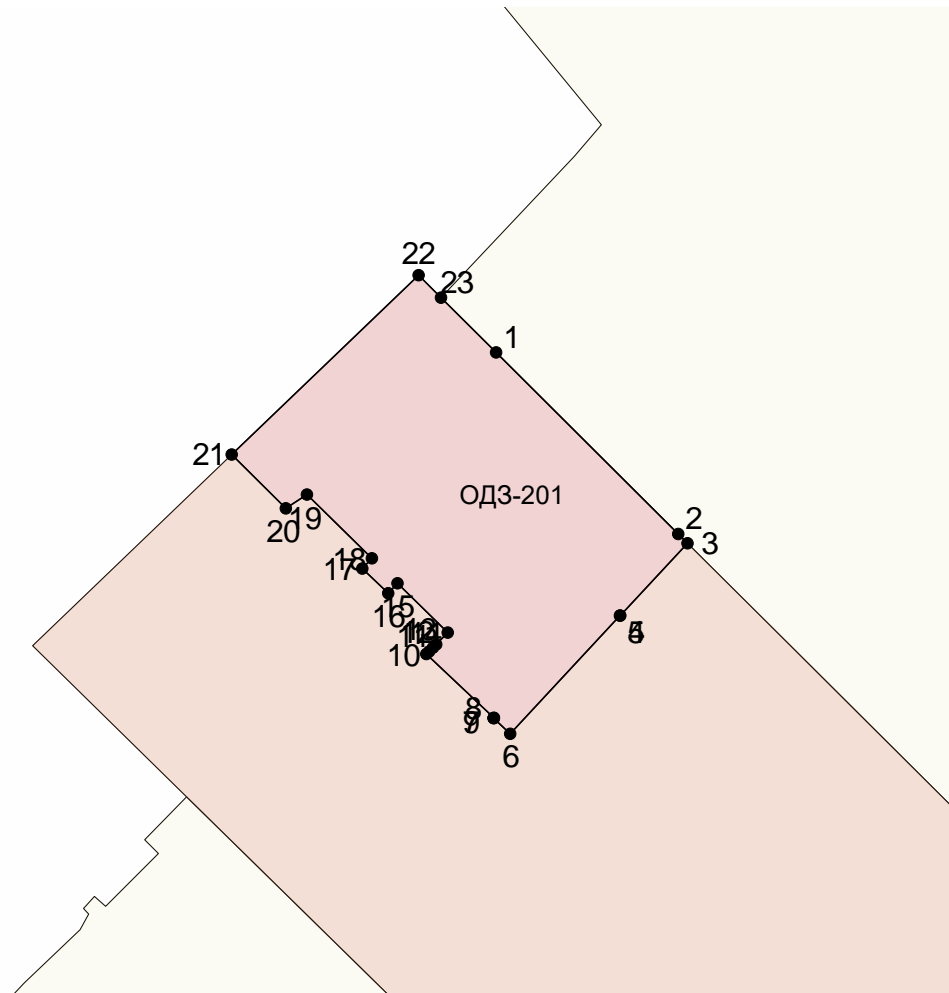
ОПИСАНИЕ МЕСТОПОЛОЖЕНИЯ ГРАНИЦ <u>ОДЗ-201 - ЗОНЫ ДЕЛОВОГО, ОБЩЕСТВЕННОГО И КОММЕРЧЕСКОГО НАЗНАЧЕНИЯ</u> (наименование объекта)						
Сведения о местоположении измененных (уточненных) границ объекта						
1. Система координат <u>МСК-38, зона 3</u>						
2. Сведения о характерных точках границ объекта						
Обозначение характерных точек границ	Существующие координаты, м		Измененные (уточненные) координаты, м		Метод определения координат и средняя квадратическая погрешность положения характерной точки (Mt), м	Описание обозначения точки
	X	Y	X	Y		
1	2	3	4	5	6	7
1			391880.38	3331860.84		
2			391856.38	3331884.95		
3			391855.15	3331886.18		
4			391845.58	3331877.26		
5			391845.57	3331877.25		
6			391829.99	3331862.73		
7			391832.03	3331860.53		
8			391832.05	3331860.54		
9			391832.07	3331860.55		
10			391840.49	3331851.64		
11			391840.87	3331852.01		
12			391841.37	3331852.51		
13			391841.78	3331852.93		
14			391843.33	3331854.44		
15			391849.85	3331847.81		
16			391848.57	3331846.57		
17			391851.83	3331843.16		
18			391853.15	3331844.44		
19			391861.59	3331835.82		
20			391859.77	3331833.02		
21			391866.88	3331825.87		
22			391890.59	3331850.59		
23			391887.61	3331853.58		
1			391880.38	3331860.84		
3. Сведения о характерных точках части (частей) границы объекта						
Обозначен	Существующие		Измененные (уточненные)		Метод	Описание



ие характерн ых точек части границ	координаты, м		координаты, м		определения координат и средняя квадратическая погрешность положения характерной точки (Mt), м	обозначения точки
	X	Y	X	Y		
1	2	3	4	5	6	7

ОПИСАНИЕ МЕСТОПОЛОЖЕНИЯ ГРАНИЦ  
ОДЗ-201 - ЗОНЫ ДЕЛОВОГО, ОБЩЕСТВЕННОГО И КОММЕРЧЕСКОГО НАЗНАЧЕНИЯ  
(наименование объекта)

План границ объекта

Масштаб 1: 1000

Используемые условные знаки и обозначения:

Подпись \_\_\_\_\_ Дата " \_\_ " \_\_\_\_\_ г.

Место для оттиска печати (при наличии) лица, составившего описание местоположения границ объекта

ОПИСАНИЕ МЕСТОПОЛОЖЕНИЯ ГРАНИЦ <u>ОДЗ-201 - ЗОНЫ ДЕЛОВОГО, ОБЩЕСТВЕННОГО И КОММЕРЧЕСКОГО НАЗНАЧЕНИЯ</u> (наименование объекта местоположение границ, которого описано (далее - объект)		
Сведения об объекте		
N п/п	Характеристики объекта	Описание характеристик
1	2	3
1	Местоположение объекта	Российская Федерация, Иркутская область, город Иркутск
2	Площадь объекта +/- величина погрешности определения площади (P +/- Дельта P)	19549+/- 0
3	Иные характеристики объекта	ПЭ Л-04-27

ОПИСАНИЕ МЕСТОПОЛОЖЕНИЯ ГРАНИЦ <u>ОДЗ-201 - ЗОНЫ ДЕЛОВОГО, ОБЩЕСТВЕННОГО И КОММЕРЧЕСКОГО НАЗНАЧЕНИЯ</u> (наименование объекта)				
Сведения о местоположении границ объекта				
1. Система координат <u>МСК-38, зона 3</u>				
2. Сведения о характерных точках границ объекта				
Обозначение характерных точек границ	Координаты, м		Метод определения координат и средняя квадратическая погрешность положения характерной точки (Mt), м	Описание обозначения точки
	X	Y		
1	2	3	4	5
1	391576.79	3331499.17	0.3	-
2	391593.87	3331484.76	0.3	-
3	391599.43	3331490.23	0.3	-
4	391608.27	3331498.92	0.3	-
5	391609.52	3331497.61	0.3	-
6	391619.60	3331507.43	0.3	-
7	391627.49	3331515.12	0.3	-
8	391625.56	3331517.08	0.3	-
9	391629.59	3331520.85	0.3	-
10	391636.18	3331527.00	0.3	-
11	391637.89	3331525.25	0.3	-
12	391644.29	3331532.18	0.3	-
13	391647.36	3331535.51	0.3	-
14	391627.76	3331555.60	0.3	-
15	391599.74	3331584.66	0.3	-
16	391596.89	3331587.99	0.3	-
17	391603.22	3331593.64	0.3	-

18	391610.60	3331600.70	0.3	-
19	391611.37	3331601.43	0.3	-
20	391609.11	3331603.78	0.3	-
21	391609.16	3331603.83	0.3	-
22	391601.58	3331611.74	0.3	-
23	391601.75	3331615.28	0.3	-
24	391602.93	3331618.19	0.3	-
25	391603.34	3331619.02	0.3	-
26	391565.00	3331655.99	0.3	-
27	391551.44	3331669.03	0.3	-
28	391538.59	3331680.92	0.3	-
29	391524.32	3331694.29	0.3	-
30	391521.45	3331696.99	0.3	-
31	391517.44	3331700.87	0.3	-
32	391497.22	3331720.42	0.3	-
33	391489.12	3331728.52	0.3	-
34	391474.40	3331743.22	0.3	-
35	391470.71	3331747.08	0.3	-
36	391467.53	3331743.80	0.3	-
37	391425.98	3331701.38	0.3	-
38	391425.58	3331700.97	0.3	-
39	391438.19	3331688.53	0.3	-
40	391445.04	3331681.76	0.3	-
41	391549.53	3331578.64	0.3	-
42	391522.72	3331550.50	0.3	-
43	391530.34	3331541.83	0.3	-
44	391529.36	3331540.95	0.3	-
45	391535.61	3331533.94	0.3	-
46	391536.54	3331534.78	0.3	-

47	391541.32	3331529.35	0.3	-
48	391545.10	3331532.93	0.3	-
1	391576.79	3331499.17	0.3	-
3. Сведения о характерных точках части (частей) границы объекта				
Обозначение характерных точек части границы	Координаты, м		Метод определения координат и средняя квадратическая погрешность положения характерной точки (Mt), м	Описание обозначения точки
	X	Y		
1	2	3	4	5

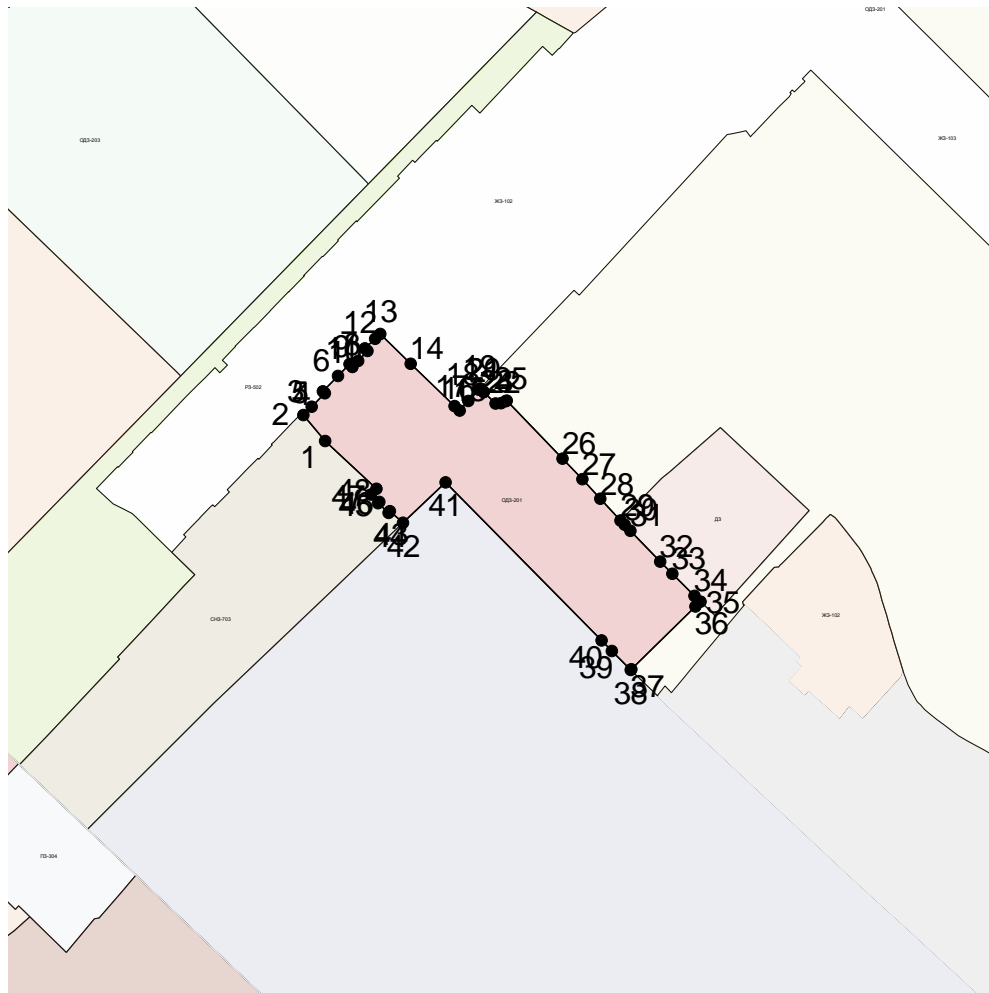
ОПИСАНИЕ МЕСТОПОЛОЖЕНИЯ ГРАНИЦ <u>ОДЗ-201 - ЗОНЫ ДЕЛОВОГО, ОБЩЕСТВЕННОГО И КОММЕРЧЕСКОГО НАЗНАЧЕНИЯ</u> (наименование объекта)						
Сведения о местоположении измененных (уточненных) границ объекта						
1. Система координат <u>МСК-38, зона 3</u>						
2. Сведения о характерных точках границ объекта						
Обозначение характерных точек границ	Существующие координаты, м		Измененные (уточненные) координаты, м		Метод определения координат и средняя квадратическая погрешность положения характерной точки (Mt), м	Описание обозначения точки
	X	Y	X	Y		
1	2	3	4	5	6	7
1			391576.79	3331499.17		
2			391593.87	3331484.76		
3			391599.43	3331490.23		
4			391608.27	3331498.92		
5			391609.52	3331497.61		
6			391619.60	3331507.43		
7			391627.49	3331515.12		
8			391625.56	3331517.08		
9			391629.59	3331520.85		
10			391636.18	3331527.00		
11			391637.89	3331525.25		
12			391644.29	3331532.18		
13			391647.36	3331535.51		
14			391627.76	3331555.60		
15			391599.74	3331584.66		
16			391596.89	3331587.99		
17			391603.22	3331593.64		
18			391610.60	3331600.70		
19			391611.37	3331601.43		
20			391609.11	3331603.78		
21			391609.16	3331603.83		
22			391601.58	3331611.74		
23			391601.75	3331615.28		
24			391602.93	3331618.19		
25			391603.34	3331619.02		
26			391565.00	3331655.99		
27			391551.44	3331669.03		
28			391538.59	3331680.92		
29			391524.32	3331694.29		

30			391521.45	3331696.99		
31			391517.44	3331700.87		
32			391497.22	3331720.42		
33			391489.12	3331728.52		
34			391474.40	3331743.22		
35			391470.71	3331747.08		
36			391467.53	3331743.80		
37			391425.98	3331701.38		
38			391425.58	3331700.97		
39			391438.19	3331688.53		
40			391445.04	3331681.76		
41			391549.53	3331578.64		
42			391522.72	3331550.50		
43			391530.34	3331541.83		
44			391529.36	3331540.95		
45			391535.61	3331533.94		
46			391536.54	3331534.78		
47			391541.32	3331529.35		
48			391545.10	3331532.93		
1			391576.79	3331499.17		
3. Сведения о характерных точках части (частей) границы объекта						
Обозначение характерных точек части границ	Существующие координаты, м		Измененные (уточненные) координаты, м		Метод определения координат и средняя квадратическая погрешность положения характерной точки (Mt), м	Описание обозначения точки
	X	Y	X	Y		
1	2	3	4	5	6	7



**ОПИСАНИЕ МЕСТОПОЛОЖЕНИЯ ГРАНИЦ  
ОДЗ-201 - ЗОНЫ ДЕЛОВОГО, ОБЩЕСТВЕННОГО И КОММЕРЧЕСКОГО НАЗНАЧЕНИЯ  
(наименование объекта)**

План границ объекта



Масштаб 1: 5000

Используемые условные знаки и обозначения:

Подпись \_\_\_\_\_ Дата " \_\_ " \_\_\_\_\_ г.

Место для оттиска печати (при наличии) лица, составившего описание местоположения границ объекта

ОПИСАНИЕ МЕСТОПОЛОЖЕНИЯ ГРАНИЦ <u>ОДЗ-202</u> (наименование объекта местоположение границ, которого описано (далее - объект)		
Сведения об объекте		
N п/п	Характеристики объекта	Описание характеристик
1	2	3
1	Местоположение объекта	Российская Федерация, Иркутская область, город Иркутск
2	Площадь объекта +/- величина погрешности определения площади (P +/- Дельта P)	58472+/- 0
3	Иные характеристики объекта	ПЭ Л-04-27

ОПИСАНИЕ МЕСТОПОЛОЖЕНИЯ ГРАНИЦ <u>ОДЗ-202 – ЗОНЫ ОБСЛУЖИВАНИЯ ОБЪЕКТОВ, НЕОБХОДИМЫХ ДЛЯ ОСУЩЕСТВЛЕНИЯ ПРОИЗВОДСТВЕННОЙ И ПРЕДПРИНИМАТЕЛЬСКОЙ ДЕЯТЕЛЬНОСТИ</u> (наименование объекта)				
Сведения о местоположении границ объекта				
1. Система координат <u>МСК-38, зона 3</u>				
2. Сведения о характерных точках границ объекта				
Обозначение характерных точек границ	Координаты, м		Метод определения координат и средняя квадратическая погрешность положения характерной точки (Mt), м	Описание обозначения точки
	X	Y		
1	2	3	4	5
1	390860.98	3331956.29	0.3	-
2	390834.55	3331950.72	0.3	-
3	390826.97	3331960.49	0.3	-
4	390823.61	3331964.06	0.3	-
5	390820.02	3331967.71	0.3	-
6	390813.78	3331972.24	0.3	-
7	390810.85	3331973.77	0.3	-
8	390807.12	3331970.29	0.3	-
9	390800.37	3331976.25	0.3	-
10	390779.35	3331994.81	0.3	-
11	390763.06	3332009.17	0.3	-
12	390731.10	3331985.45	0.3	-
13	390729.76	3331984.26	0.3	-
14	390723.56	3331978.71	0.3	-
15	390634.51	3331896.16	0.3	-
16	390582.11	3331847.58	0.3	-
17	390517.74	3331787.91	0.3	-

18	390498.74	3331770.30	0.3	-
19	390497.99	3331769.64	0.3	-
20	390489.17	3331761.59	0.3	-
21	390465.27	3331766.01	0.3	-
22	390453.45	3331768.19	0.3	-
23	390451.04	3331755.44	0.3	-
24	390617.86	3331729.83	0.3	-
25	390617.87	3331729.83	0.3	-
26	390642.02	3331726.30	0.3	-
27	390651.94	3331722.89	0.3	-
28	390660.85	3331719.77	0.3	-
29	390681.45	3331712.57	0.3	-
30	390681.96	3331712.38	0.3	-
31	390700.13	3331693.14	0.3	-
32	390702.01	3331694.78	0.3	-
33	390710.67	3331702.78	0.3	-
34	390715.89	3331707.19	0.3	-
35	390716.35	3331706.71	0.3	-
36	390716.78	3331707.13	0.3	-
37	390719.21	3331709.51	0.3	-
38	390720.82	3331707.88	0.3	-
39	390721.72	3331709.78	0.3	-
40	390722.80	3331711.18	0.3	-
41	390840.68	3331863.82	0.3	-
42	390836.87	3331869.66	0.3	-
43	390882.28	3331927.70	0.3	-
44	390862.40	3331954.34	0.3	-
1	390860.98	3331956.29	0.3	-

3. Сведения о характерных точках части (частей) границы объекта

Обозначение характерных точек части границы	Координаты, м		Метод определения координат и средняя квадратическая погрешность положения характерной точки (Mt), м	Описание обозначения точки
	X	Y		
1	2	3	4	5

ОПИСАНИЕ МЕСТОПОЛОЖЕНИЯ ГРАНИЦ <u>ОДЗ-202 – ЗОНЫ ОБСЛУЖИВАНИЯ ОБЪЕКТОВ, НЕОБХОДИМЫХ ДЛЯ ОСУЩЕСТВЛЕНИЯ ПРОИЗВОДСТВЕННОЙ И ПРЕДПРИНИМАТЕЛЬСКОЙ ДЕЯТЕЛЬНОСТИ</u> (наименование объекта)						
Сведения о местоположении измененных (уточненных) границ объекта						
1. Система координат <u>МСК-38, зона 3</u>						
2. Сведения о характерных точках границ объекта						
Обозначение характерных точек границ	Существующие координаты, м		Измененные (уточненные) координаты, м		Метод определения координат и средняя квадратическая погрешность положения характерной точки (Mt), м	Описание обозначения точки
	X	Y	X	Y		
1	2	3	4	5	6	7
1			390860.98	3331956.29		
2			390834.55	3331950.72		
3			390826.97	3331960.49		
4			390823.61	3331964.06		
5			390820.02	3331967.71		
6			390813.78	3331972.24		
7			390810.85	3331973.77		
8			390807.12	3331970.29		
9			390800.37	3331976.25		
10			390779.35	3331994.81		
11			390763.06	3332009.17		
12			390731.10	3331985.45		
13			390729.76	3331984.26		
14			390723.56	3331978.71		
15			390634.51	3331896.16		
16			390582.11	3331847.58		
17			390517.74	3331787.91		
18			390498.74	3331770.30		
19			390497.99	3331769.64		
20			390489.17	3331761.59		
21			390465.27	3331766.01		
22			390453.45	3331768.19		
23			390451.04	3331755.44		
24			390617.86	3331729.83		
25			390617.87	3331729.83		
26			390642.02	3331726.30		
27			390651.94	3331722.89		
28			390660.85	3331719.77		

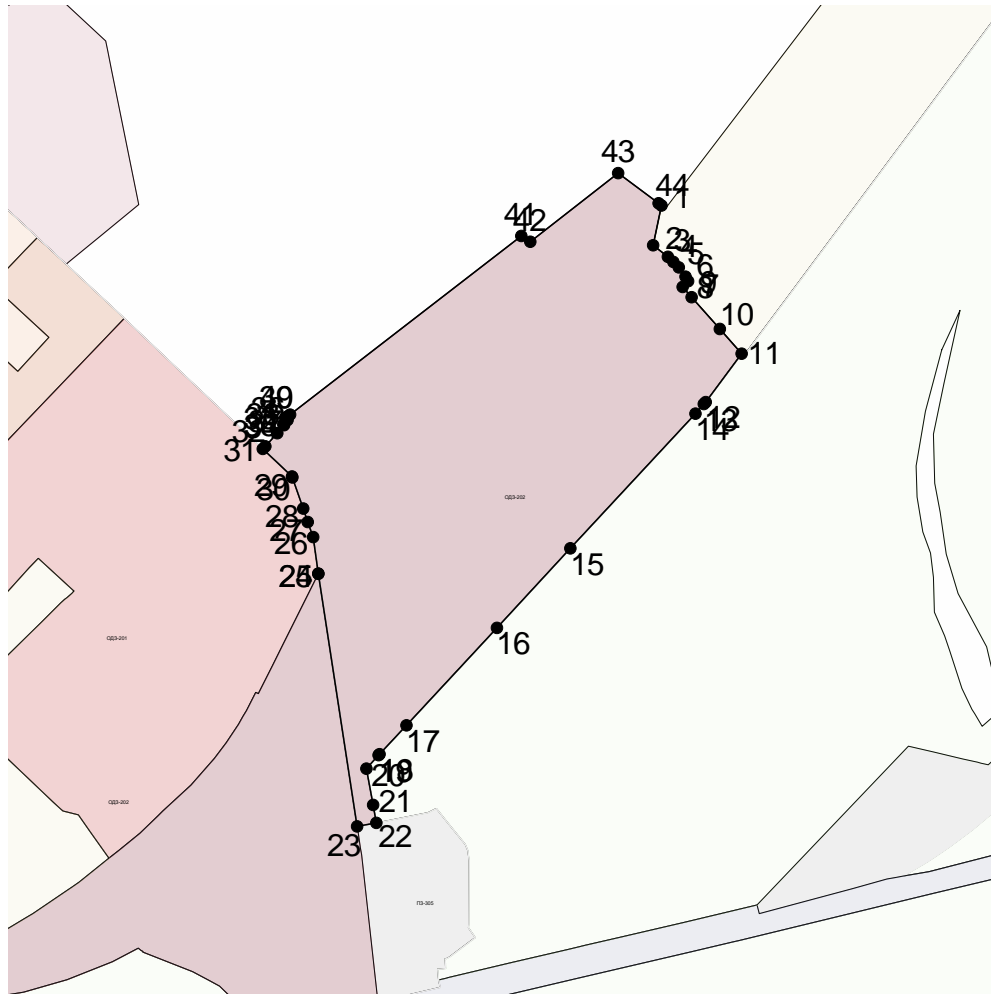
29			390681.45	3331712.57		
30			390681.96	3331712.38		
31			390700.13	3331693.14		
32			390702.01	3331694.78		
33			390710.67	3331702.78		
34			390715.89	3331707.19		
35			390716.35	3331706.71		
36			390716.78	3331707.13		
37			390719.21	3331709.51		
38			390720.82	3331707.88		
39			390721.72	3331709.78		
40			390722.80	3331711.18		
41			390840.68	3331863.82		
42			390836.87	3331869.66		
43			390882.28	3331927.70		
44			390862.40	3331954.34		
1			390860.98	3331956.29		

3. Сведения о характерных точках части (частей) границы объекта

Обозначение характерных точек части границ	Существующие координаты, м		Измененные (уточненные) координаты, м		Метод определения координат и средняя квадратическая погрешность положения характерной точки (Mt), м	Описание обозначения точки
	X	Y	X	Y		
1	2	3	4	5	6	7

ОПИСАНИЕ МЕСТОПОЛОЖЕНИЯ ГРАНИЦ  
ОДЗ-202 – ЗОНЫ ОБСЛУЖИВАНИЯ ОБЪЕКТОВ, НЕОБХОДИМЫХ ДЛЯ ОСУЩЕСТВЛЕНИЯ  
ПРОИЗВОДСТВЕННОЙ И ПРЕДПРИНИМАТЕЛЬСКОЙ ДЕЯТЕЛЬНОСТИ  
(наименование объекта)

План границ объекта

Масштаб 1: 5000

Используемые условные знаки и обозначения:

Подпись \_\_\_\_\_ Дата " \_ " \_\_\_\_\_ г.

Место для оттиска печати (при наличии) лица, составившего описание местоположения границ объекта



ОПИСАНИЕ МЕСТОПОЛОЖЕНИЯ ГРАНИЦ <u>ОДЗ-203 – ЗОНЫ РАЗМЕЩЕНИЯ ОБЪЕКТОВ ЗДРАВООХРАНЕНИЯ И СОЦИАЛЬНОГО ОБЕСПЕЧЕНИЯ</u> (наименование объекта местоположение границ, которого описано (далее - объект) _____		
Сведения об объекте		
N п/п	Характеристики объекта	Описание характеристик
1	2	3
1	Местоположение объекта	Российская Федерация, Иркутская область, город Иркутск
2	Площадь объекта +/- величина погрешности определения площади (P +/- Дельта P)	52401+/- 0
3	Иные характеристики объекта	ПЭ Л-04-27

ОПИСАНИЕ МЕСТОПОЛОЖЕНИЯ ГРАНИЦ <u>ОДЗ-203 – ЗОНЫ РАЗМЕЩЕНИЯ ОБЪЕКТОВ ЗДРАВООХРАНЕНИЯ И СОЦИАЛЬНОГО ОБЕСПЕЧЕНИЯ</u> (наименование объекта)				
Сведения о местоположении границ объекта				
1. Система координат <u>МСК-38, зона 3</u>				
2. Сведения о характерных точках границ объекта				
Обозначение характерных точек границ	Координаты, м		Метод определения координат и средняя квадратическая погрешность положения характерной точки (Mt), м	Описание обозначения точки
	X	Y		
1	2	3	4	5
1	391880.29	3331396.63	0.3	-
2	391751.70	3331522.64	0.3	-
3	391746.51	3331527.71	0.3	-
4	391619.70	3331403.64	0.3	-
5	391622.64	3331400.57	0.3	-
6	391741.14	3331277.70	0.3	-
7	391745.25	3331273.44	0.3	-
8	391740.73	3331269.27	0.3	-
9	391737.06	3331265.89	0.3	-
10	391733.42	3331266.59	0.3	-
11	391731.03	3331266.50	0.3	-
12	391729.71	3331266.21	0.3	-
13	391728.09	3331265.86	0.3	-
14	391726.65	3331264.55	0.3	-
15	391699.17	3331239.62	0.3	-
16	391697.16	3331237.79	0.3	-
17	391691.27	3331230.00	0.3	-

18	391690.08	3331228.88	0.3	-
19	391689.67	3331228.49	0.3	-
20	391639.76	3331181.11	0.3	-
21	391649.11	3331171.19	0.3	-
22	391656.16	3331163.69	0.3	-
23	391665.49	3331153.78	0.3	-
24	391669.22	3331149.81	0.3	-
25	391686.09	3331166.84	0.3	-
26	391702.13	3331183.02	0.3	-
27	391720.64	3331201.69	0.3	-
28	391714.47	3331207.64	0.3	-
29	391720.01	3331212.61	0.3	-
30	391752.60	3331241.81	0.3	-
31	391765.01	3331252.93	0.3	-
32	391776.65	3331240.86	0.3	-
33	391800.45	3331216.18	0.3	-
34	391800.52	3331216.12	0.3	-
35	391808.34	3331223.64	0.3	-
36	391813.48	3331228.57	0.3	-
37	391853.51	3331267.71	0.3	-
38	391917.84	3331330.62	0.3	-
39	391931.06	3331343.55	0.3	-
40	391927.20	3331347.63	0.3	-
41	391906.61	3331369.37	0.3	-
42	391887.07	3331389.97	0.3	-
1	391880.29	3331396.63	0.3	-
3. Сведения о характерных точках части (частей) границы объекта				
Обозначение характерных точек части границы	Координаты, м		Метод определения координат и средняя квадратическая погрешность	Описание обозначения точки
	X	Y		

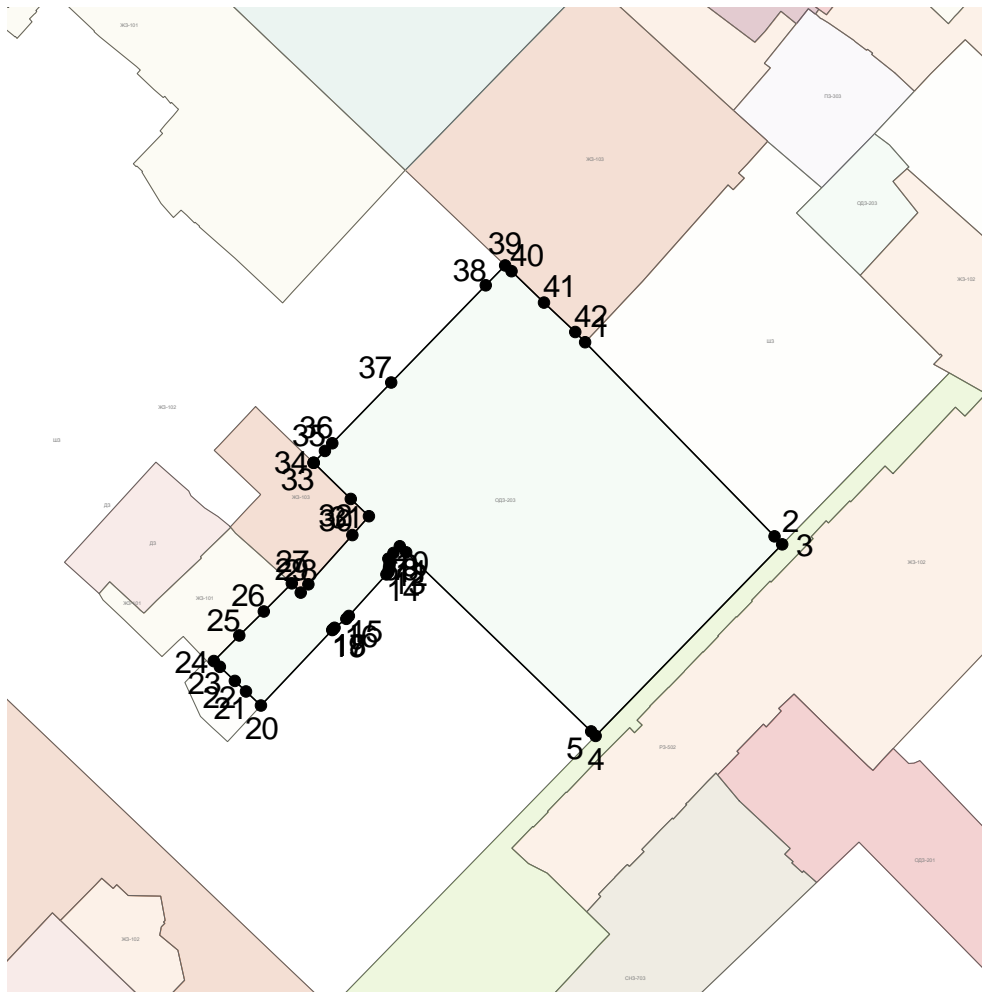
			положения характерной точки (Mt), м	
1	2	3	4	5

ОПИСАНИЕ МЕСТОПОЛОЖЕНИЯ ГРАНИЦ <u>ОДЗ-203 – ЗОНЫ РАЗМЕЩЕНИЯ ОБЪЕКТОВ ЗДРАВООХРАНЕНИЯ И СОЦИАЛЬНОГО ОБЕСПЕЧЕНИЯ</u> (наименование объекта)						
Сведения о местоположении измененных (уточненных) границ объекта						
1. Система координат <u>МСК-38, зона 3</u>						
2. Сведения о характерных точках границ объекта						
Обозначение характерных точек границ	Существующие координаты, м		Измененные (уточненные) координаты, м		Метод определения координат и средняя квадратическая погрешность положения характерной точки (Mt), м	Описание обозначения точки
	X	Y	X	Y		
1	2	3	4	5	6	7
1			391880.29	3331396.63		
2			391751.70	3331522.64		
3			391746.51	3331527.71		
4			391619.70	3331403.64		
5			391622.64	3331400.57		
6			391741.14	3331277.70		
7			391745.25	3331273.44		
8			391740.73	3331269.27		
9			391737.06	3331265.89		
10			391733.42	3331266.59		
11			391731.03	3331266.50		
12			391729.71	3331266.21		
13			391728.09	3331265.86		
14			391726.65	3331264.55		
15			391699.17	3331239.62		
16			391697.16	3331237.79		
17			391691.27	3331230.00		
18			391690.08	3331228.88		
19			391689.67	3331228.49		
20			391639.76	3331181.11		
21			391649.11	3331171.19		
22			391656.16	3331163.69		
23			391665.49	3331153.78		
24			391669.22	3331149.81		
25			391686.09	3331166.84		
26			391702.13	3331183.02		
27			391720.64	3331201.69		
28			391714.47	3331207.64		

29			391720.01	3331212.61		
30			391752.60	3331241.81		
31			391765.01	3331252.93		
32			391776.65	3331240.86		
33			391800.45	3331216.18		
34			391800.52	3331216.12		
35			391808.34	3331223.64		
36			391813.48	3331228.57		
37			391853.51	3331267.71		
38			391917.84	3331330.62		
39			391931.06	3331343.55		
40			391927.20	3331347.63		
41			391906.61	3331369.37		
42			391887.07	3331389.97		
1			391880.29	3331396.63		
<b>3. Сведения о характерных точках части (частей) границы объекта</b>						
Обозначение характерных точек части границ	Существующие координаты, м		Измененные (уточненные) координаты, м		Метод определения координат и средняя квадратическая погрешность положения характерной точки (Mt), м	Описание обозначения точки
	X	Y	X	Y		
1	2	3	4	5	6	7

ОПИСАНИЕ МЕСТОПОЛОЖЕНИЯ ГРАНИЦ  
ОДЗ-203 – ЗОНЫ РАЗМЕЩЕНИЯ ОБЪЕКТОВ ЗДРАВООХРАНЕНИЯ И СОЦИАЛЬНОГО  
ОБЕСПЕЧЕНИЯ  
(наименование объекта)

План границ объекта



Масштаб 1: 5000

Используемые условные знаки и обозначения:

Подпись \_\_\_\_\_ Дата " \_\_ " \_\_\_\_\_ г.

Место для оттиска печати (при наличии) лица, составившего описание местоположения границ объекта

ОПИСАНИЕ МЕСТОПОЛОЖЕНИЯ ГРАНИЦ <u>ПЗ-302 – ЗОНЫ ПРОМЫШЛЕННЫХ ОБЪЕКТОВ IV, V КЛАССОВ ОПАСНОСТИ</u> (наименование объекта местоположение границ, которого описано (далее - объект)		
Сведения об объекте		
N п/п	Характеристики объекта	Описание характеристик
1	2	3
1	Местоположение объекта	Российская Федерация, Иркутская область, город Иркутск
2	Площадь объекта +/- величина погрешности определения площади (P +/- Дельта P)	2226+/- 0
3	Иные характеристики объекта	ПЭ Л-04-27



**ОПИСАНИЕ МЕСТОПОЛОЖЕНИЯ ГРАНИЦ  
ПЗ-302 – ЗОНЫ ПРОМЫШЛЕННЫХ ОБЪЕКТОВ IV, V КЛАССОВ ОПАСНОСТИ  
(наименование объекта)**

Сведения о местоположении границ объекта

1. Система координат МСК-38, зона 3

2. Сведения о характерных точках границ объекта

Обозначение характерных точек границ	Координаты, м		Метод определения координат и средняя квадратическая погрешность положения характерной точки (Mt), м	Описание обозначения точки
	X	Y		
1	2	3	4	5
1	393274.36	3330639.46	0.3	-
2	393268.19	3330637.01	0.3	-
3	393263.36	3330635.09	0.3	-
4	393259.12	3330633.41	0.3	-
5	393255.86	3330632.61	0.3	-
6	393254.02	3330639.63	0.3	-
7	393250.03	3330658.79	0.3	-
8	393242.86	3330669.11	0.3	-
9	393231.46	3330697.63	0.3	-
10	393212.11	3330688.54	0.3	-
11	393216.86	3330670.31	0.3	-
12	393230.51	3330614.71	0.3	-
13	393277.05	3330630.25	0.3	-
1	393274.36	3330639.46	0.3	-

3. Сведения о характерных точках части (частей) границы объекта

Обозначение характерных точек части границы	Координаты, м		Метод определения координат и средняя квадратическая погрешность	Описание обозначения точки
	X	Y		

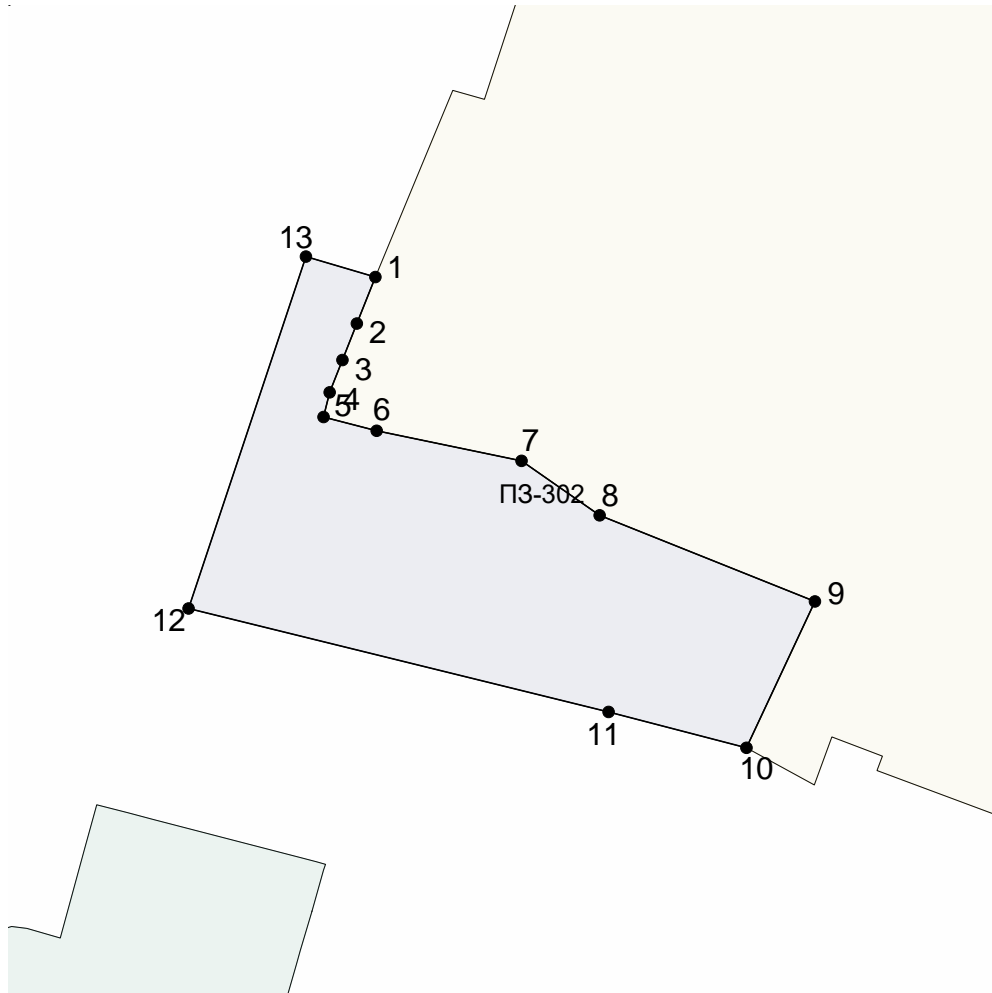
			положения характерной точки (Mt), м	
1	2	3	4	5

ОПИСАНИЕ МЕСТОПОЛОЖЕНИЯ ГРАНИЦ ПЗ-302 – ЗОНЫ ПРОМЫШЛЕННЫХ ОБЪЕКТОВ IV, V КЛАССОВ ОПАСНОСТИ (наименование объекта)						
Сведения о местоположении измененных (уточненных) границ объекта						
1. Система координат <u>МСК-38, зона 3</u>						
2. Сведения о характерных точках границ объекта						
Обозначение характерных точек границ	Существующие координаты, м		Измененные (уточненные) координаты, м		Метод определения координат и средняя квадратическая погрешность положения характерной точки (Mt), м	Описание обозначения точки
	X	Y	X	Y		
1	2	3	4	5	6	7
1			393274.36	3330639.46		
2			393268.19	3330637.01		
3			393263.36	3330635.09		
4			393259.12	3330633.41		
5			393255.86	3330632.61		
6			393254.02	3330639.63		
7			393250.03	3330658.79		
8			393242.86	3330669.11		
9			393231.46	3330697.63		
10			393212.11	3330688.54		
11			393216.86	3330670.31		
12			393230.51	3330614.71		
13			393277.05	3330630.25		
1			393274.36	3330639.46		
3. Сведения о характерных точках части (частей) границы объекта						
Обозначение характерных точек части границ	Существующие координаты, м		Измененные (уточненные) координаты, м		Метод определения координат и средняя квадратическая погрешность положения характерной точки (Mt), м	Описание обозначения точки
	X	Y	X	Y		
1	2	3	4	5	6	7

--	--	--	--	--	--	--	--

ОПИСАНИЕ МЕСТОПОЛОЖЕНИЯ ГРАНИЦ  
ПЗ-302 – ЗОНЫ ПРОМЫШЛЕННЫХ ОБЪЕКТОВ IV, V КЛАССОВ ОПАСНОСТИ  
(наименование объекта)

План границ объекта

Масштаб 1: 1000

Используемые условные знаки и обозначения:

Подпись \_\_\_\_\_ Дата " \_\_ " \_\_\_\_\_ г.

Место для оттиска печати (при наличии) лица, составившего описание местоположения границ объекта

ОПИСАНИЕ МЕСТОПОЛОЖЕНИЯ ГРАНИЦ <u>ПЗ-302 – ЗОНЫ ПРОМЫШЛЕННЫХ ОБЪЕКТОВ IV, V КЛАССОВ ОПАСНОСТИ</u> (наименование объекта местоположение границ, которого описано (далее - объект)		
Сведения об объекте		
N п/п	Характеристики объекта	Описание характеристик
1	2	3
1	Местоположение объекта	Российская Федерация, Иркутская область, город Иркутск
2	Площадь объекта +/- величина погрешности определения площади (P +/- Дельта P)	306124+/- 0
3	Иные характеристики объекта	ПЭ Л-04-27

ОПИСАНИЕ МЕСТОПОЛОЖЕНИЯ ГРАНИЦ  
ПЗ-302 – ЗОНЫ ПРОМЫШЛЕННЫХ ОБЪЕКТОВ IV, V КЛАССОВ ОПАСНОСТИ  
 (наименование объекта)

Сведения о местоположении границ объекта

1. Система координат МСК-38, зона 3

2. Сведения о характерных точках границ объекта

Обозначение характерных точек границ	Координаты, м		Метод определения координат и средняя квадратическая погрешность положения характерной точки (Mt), м	Описание обозначения точки
	X	Y		
1	2	3	4	5
1	391425.58	3331700.97	0.3	-
2	391408.51	3331718.72	0.3	-
3	391404.93	3331722.44	0.3	-
4	391291.56	3331843.65	0.3	-
5	391274.54	3331862.23	0.3	-
6	391257.64	3331880.82	0.3	-
7	391223.77	3331917.75	0.3	-
8	391205.13	3331937.88	0.3	-
9	391188.13	3331956.66	0.3	-
10	391181.11	3331964.38	0.3	-
11	391180.26	3331965.32	0.3	-
12	391171.48	3331974.97	0.3	-
13	391165.00	3331981.61	0.3	-
14	391157.83	3332018.46	0.3	-
15	391156.80	3332032.45	0.3	-
16	391156.43	3332037.52	0.3	-
17	391156.16	3332041.32	0.3	-

18	391155.97	3332043.79	0.3	-
19	391155.69	3332047.57	0.3	-
20	391153.43	3332046.50	0.3	-
21	391146.73	3332066.51	0.3	-
22	391145.52	3332083.81	0.3	-
23	391141.55	3332097.87	0.3	-
24	391140.07	3332100.78	0.3	-
25	391138.68	3332103.51	0.3	-
26	391135.21	3332108.81	0.3	-
27	391131.20	3332113.73	0.3	-
28	391128.41	3332116.48	0.3	-
29	391126.69	3332118.18	0.3	-
30	391122.72	3332121.35	0.3	-
31	391121.74	3332122.13	0.3	-
32	391116.39	3332125.51	0.3	-
33	391110.71	3332128.32	0.3	-
34	391104.76	3332130.50	0.3	-
35	391101.71	3332132.11	0.3	-
36	391098.44	3332133.19	0.3	-
37	391095.03	3332133.71	0.3	-
38	391091.59	3332133.68	0.3	-
39	391088.20	3332133.07	0.3	-
40	391084.96	3332131.91	0.3	-
41	391081.96	3332130.23	0.3	-
42	391079.27	3332128.07	0.3	-
43	391076.97	3332125.50	0.3	-
44	390861.35	3331960.73	0.3	-
45	390859.00	3331958.95	0.3	-
46	390860.98	3331956.29	0.3	-



47	390862.40	3331954.34	0.3	-
48	390882.28	3331927.70	0.3	-
49	390836.87	3331869.66	0.3	-
50	390840.68	3331863.82	0.3	-
51	390722.80	3331711.18	0.3	-
52	390721.72	3331709.78	0.3	-
53	390720.82	3331707.88	0.3	-
54	390719.21	3331709.51	0.3	-
55	390716.78	3331707.13	0.3	-
56	390716.35	3331706.71	0.3	-
57	390715.89	3331707.19	0.3	-
58	390710.67	3331702.78	0.3	-
59	390702.01	3331694.78	0.3	-
60	390700.13	3331693.14	0.3	-
61	390709.43	3331683.29	0.3	-
62	390714.55	3331677.85	0.3	-
63	390754.36	3331635.68	0.3	-
64	390769.20	3331619.96	0.3	-
65	390786.43	3331601.71	0.3	-
66	390787.54	3331600.54	0.3	-
67	390790.16	3331597.74	0.3	-
68	390796.79	3331590.65	0.3	-
69	390804.65	3331582.26	0.3	-
70	390822.21	3331563.36	0.3	-
71	390823.55	3331565.09	0.3	-
72	390841.00	3331586.33	0.3	-
73	390861.42	3331611.16	0.3	-
74	390950.44	3331593.26	0.3	-
75	390962.32	3331590.87	0.3	-

76	390969.46	3331589.42	0.3	-
77	391005.80	3331550.32	0.3	-
78	391016.43	3331541.71	0.3	-
79	391054.28	3331578.78	0.3	-
80	391124.27	3331502.73	0.3	-
81	391146.57	3331476.24	0.3	-
82	391152.65	3331469.01	0.3	-
83	391153.99	3331470.27	0.3	-
84	391164.98	3331480.65	0.3	-
85	391169.78	3331485.17	0.3	-
86	391169.79	3331485.17	0.3	-
87	391169.80	3331485.18	0.3	-
88	391177.55	3331492.49	0.3	-
89	391179.14	3331490.82	0.3	-
90	391218.24	3331449.65	0.3	-
91	391218.33	3331449.56	0.3	-
92	391221.17	3331446.57	0.3	-
93	391251.45	3331414.69	0.3	-
94	391283.83	3331380.59	0.3	-
95	391290.05	3331374.04	0.3	-
96	391297.34	3331366.36	0.3	-
97	391311.51	3331351.45	0.3	-
98	391317.53	3331345.10	0.3	-
99	391320.47	3331342.01	0.3	-
100	391339.46	3331361.08	0.3	-
101	391343.70	3331365.35	0.3	-
102	391394.31	3331416.17	0.3	-
103	391402.05	3331423.94	0.3	-
104	391403.38	3331425.27	0.3	-

105	391482.58	3331508.38	0.3	-
106	391522.72	3331550.50	0.3	-
107	391549.53	3331578.64	0.3	-
108	391445.04	3331681.76	0.3	-
109	391438.19	3331688.53	0.3	-
1	391425.58	3331700.97	0.3	-

### 3. Сведения о характерных точках части (частей) границы объекта

Обозначение характерных точек части границы	Координаты, м		Метод определения координат и средняя квадратическая погрешность положения характерной точки (Mt), м	Описание обозначения точки
	X	Y		
1	2	3	4	5

ОПИСАНИЕ МЕСТОПОЛОЖЕНИЯ ГРАНИЦ ПЗ-302 – ЗОНЫ ПРОМЫШЛЕННЫХ ОБЪЕКТОВ IV, V КЛАССОВ ОПАСНОСТИ (наименование объекта)						
Сведения о местоположении измененных (уточненных) границ объекта						
1. Система координат <u>МСК-38, зона 3</u>						
2. Сведения о характерных точках границ объекта						
Обозначение характерных точек границ	Существующие координаты, м		Измененные (уточненные) координаты, м		Метод определения координат и средняя квадратическая погрешность положения характерной точки (Mt), м	Описание обозначения точки
	X	Y	X	Y		
1	2	3	4	5	6	7
1			391425.58	3331700.97		
2			391408.51	3331718.72		
3			391404.93	3331722.44		
4			391291.56	3331843.65		
5			391274.54	3331862.23		
6			391257.64	3331880.82		
7			391223.77	3331917.75		
8			391205.13	3331937.88		
9			391188.13	3331956.66		
10			391181.11	3331964.38		
11			391180.26	3331965.32		
12			391171.48	3331974.97		
13			391165.00	3331981.61		
14			391157.83	3332018.46		
15			391156.80	3332032.45		
16			391156.43	3332037.52		
17			391156.16	3332041.32		
18			391155.97	3332043.79		
19			391155.69	3332047.57		
20			391153.43	3332046.50		
21			391146.73	3332066.51		
22			391145.52	3332083.81		
23			391141.55	3332097.87		
24			391140.07	3332100.78		
25			391138.68	3332103.51		
26			391135.21	3332108.81		
27			391131.20	3332113.73		
28			391128.41	3332116.48		
29			391126.69	3332118.18		

30		391122.72	3332121.35
31		391121.74	3332122.13
32		391116.39	3332125.51
33		391110.71	3332128.32
34		391104.76	3332130.50
35		391101.71	3332132.11
36		391098.44	3332133.19
37		391095.03	3332133.71
38		391091.59	3332133.68
39		391088.20	3332133.07
40		391084.96	3332131.91
41		391081.96	3332130.23
42		391079.27	3332128.07
43		391076.97	3332125.50
44		390861.35	3331960.73
45		390859.00	3331958.95
46		390860.98	3331956.29
47		390862.40	3331954.34
48		390882.28	3331927.70
49		390836.87	3331869.66
50		390840.68	3331863.82
51		390722.80	3331711.18
52		390721.72	3331709.78
53		390720.82	3331707.88
54		390719.21	3331709.51
55		390716.78	3331707.13
56		390716.35	3331706.71
57		390715.89	3331707.19
58		390710.67	3331702.78
59		390702.01	3331694.78
60		390700.13	3331693.14
61		390709.43	3331683.29
62		390714.55	3331677.85
63		390754.36	3331635.68
64		390769.20	3331619.96
65		390786.43	3331601.71
66		390787.54	3331600.54
67		390790.16	3331597.74
68		390796.79	3331590.65
69		390804.65	3331582.26
70		390822.21	3331563.36
71		390823.55	3331565.09
72		390841.00	3331586.33
73		390861.42	3331611.16
74		390950.44	3331593.26
75		390962.32	3331590.87
76		390969.46	3331589.42
77		391005.80	3331550.32
78		391016.43	3331541.71
79		391054.28	3331578.78
80		391124.27	3331502.73
81		391146.57	3331476.24
82		391152.65	3331469.01

83			391153.99	3331470.27	
84			391164.98	3331480.65	
85			391169.78	3331485.17	
86			391169.79	3331485.17	
87			391169.80	3331485.18	
88			391177.55	3331492.49	
89			391179.14	3331490.82	
90			391218.24	3331449.65	
91			391218.33	3331449.56	
92			391221.17	3331446.57	
93			391251.45	3331414.69	
94			391283.83	3331380.59	
95			391290.05	3331374.04	
96			391297.34	3331366.36	
97			391311.51	3331351.45	
98			391317.53	3331345.10	
99			391320.47	3331342.01	
100			391339.46	3331361.08	
101			391343.70	3331365.35	
102			391394.31	3331416.17	
103			391402.05	3331423.94	
104			391403.38	3331425.27	
105			391482.58	3331508.38	
106			391522.72	3331550.50	
107			391549.53	3331578.64	
108			391445.04	3331681.76	
109			391438.19	3331688.53	
1			391425.58	3331700.97	

## 3. Сведения о характерных точках части (частей) границы объекта

Обозначение характерных точек части границ	Существующие координаты, м		Измененные (уточненные) координаты, м		Метод определения координат и средняя квадратическая погрешность положения характерной точки (Mt), м	Описание обозначения точки
	X	Y	X	Y		
1	2	3	4	5	6	7

ОПИСАНИЕ МЕСТОПОЛОЖЕНИЯ ГРАНИЦ  
ПЗ-302 – ЗОНЫ ПРОМЫШЛЕННЫХ ОБЪЕКТОВ IV, V КЛАССОВ ОПАСНОСТИ  
(наименование объекта)

План границ объекта

Масштаб 1: 10000

Используемые условные знаки и обозначения:

Подпись \_\_\_\_\_ Дата "\_\_\_" \_\_\_\_\_ г.

Место для оттиска печати (при наличии) лица, составившего описание местоположения границ объекта

ОПИСАНИЕ МЕСТОПОЛОЖЕНИЯ ГРАНИЦ <u>ПЗ-305 – ЗОНЫ РАЗМЕЩЕНИЯ ОБЪЕКТОВ ГОРОДСКОГО ТРАНСПОРТА</u> (наименование объекта местоположение границ, которого описано (далее - объект)		
Сведения об объекте		
N п/п	Характеристики объекта	Описание характеристик
1	2	3
1	Местоположение объекта	Российская Федерация, Иркутская область, город Иркутск
2	Площадь объекта +/- величина погрешности определения площади (P +/- Дельта P)	171119+/- 0
3	Иные характеристики объекта	ПЭ Л-04-27



**ОПИСАНИЕ МЕСТОПОЛОЖЕНИЯ ГРАНИЦ  
ПЗ-305 – ЗОНЫ РАЗМЕЩЕНИЯ ОБЪЕКТОВ ГОРОДСКОГО ТРАНСПОРТА  
(наименование объекта)**

Сведения о местоположении границ объекта

1. Система координат МСК-38, зона 3

2. Сведения о характерных точках границ объекта

Обозначение характерных точек границ	Координаты, м		Метод определения координат и средняя квадратическая погрешность положения характерной точки (Mt), м	Описание обозначения точки
	X	Y		
1	2	3	4	5
1	393936.44	3330716.91	0.3	-
2	393934.62	3330723.02	0.3	-
3	393933.11	3330728.12	0.3	-
4	393930.68	3330728.50	0.3	-
5	393929.51	3330734.57	0.3	-
6	393931.04	3330735.07	0.3	-
7	393929.91	3330738.90	0.3	-
8	393928.27	3330738.38	0.3	-
9	393926.00	3330745.09	0.3	-
10	393924.95	3330748.99	0.3	-
11	393925.13	3330749.05	0.3	-
12	393924.13	3330752.26	0.3	-
13	393923.95	3330752.21	0.3	-
14	393918.13	3330772.89	0.3	-
15	393915.09	3330784.85	0.3	-
16	393912.40	3330791.97	0.3	-
17	393875.55	3330918.56	0.3	-

18	393873.40	3330924.38	0.3	-
19	393874.32	3330924.62	0.3	-
20	393864.82	3330955.77	0.3	-
21	393864.22	3330955.56	0.3	-
22	393861.59	3330964.48	0.3	-
23	393860.54	3330969.92	0.3	-
24	393854.36	3330989.56	0.3	-
25	393850.40	3331002.29	0.3	-
26	393849.58	3331004.97	0.3	-
27	393847.78	3331010.75	0.3	-
28	393842.68	3331026.70	0.3	-
29	393828.75	3331073.16	0.3	-
30	393825.75	3331081.24	0.3	-
31	393811.22	3331129.05	0.3	-
32	393800.92	3331165.61	0.3	-
33	393798.41	3331174.17	0.3	-
34	393792.29	3331172.27	0.3	-
35	393791.11	3331176.08	0.3	-
36	393797.30	3331177.99	0.3	-
37	393796.26	3331181.55	0.3	-
38	393789.98	3331179.73	0.3	-
39	393788.85	3331183.60	0.3	-
40	393795.14	3331185.39	0.3	-
41	393793.79	3331190.04	0.3	-
42	393790.05	3331202.17	0.3	-
43	393789.02	3331205.03	0.3	-
44	393786.48	3331213.09	0.3	-
45	393783.64	3331221.64	0.3	-
46	393768.31	3331272.79	0.3	-

47	393766.56	3331278.55	0.3	-
48	393749.80	3331330.57	0.3	-
49	393749.60	3331335.15	0.3	-
50	393737.35	3331399.18	0.3	-
51	393740.29	3331399.42	0.3	-
52	393737.21	3331418.02	0.3	-
53	393735.96	3331426.78	0.3	-
54	393734.05	3331426.47	0.3	-
55	393723.82	3331532.06	0.3	-
56	393719.14	3331536.52	0.3	-
57	393714.09	3331538.35	0.3	-
58	393708.33	3331538.16	0.3	-
59	393701.65	3331537.19	0.3	-
60	393696.50	3331535.38	0.3	-
61	393692.53	3331532.99	0.3	-
62	393688.43	3331529.40	0.3	-
63	393685.85	3331526.42	0.3	-
64	393681.30	3331520.79	0.3	-
65	393677.97	3331516.28	0.3	-
66	393668.97	3331501.52	0.3	-
67	393659.85	3331486.06	0.3	-
68	393650.91	3331471.80	0.3	-
69	393632.49	3331450.51	0.3	-
70	393611.50	3331426.25	0.3	-
71	393604.43	3331418.24	0.3	-
72	393601.02	3331412.13	0.3	-
73	393599.32	3331406.06	0.3	-
74	393597.07	3331405.87	0.3	-
75	393593.82	3331404.63	0.3	-

76	393588.57	3331403.95	0.3	-
77	393588.29	3331403.91	0.3	-
78	393578.35	3331402.30	0.3	-
79	393577.93	3331402.23	0.3	-
80	393580.56	3331392.30	0.3	-
81	393581.30	3331389.50	0.3	-
82	393581.77	3331384.25	0.3	-
83	393585.37	3331343.41	0.3	-
84	393621.37	3330935.57	0.3	-
85	393622.46	3330935.97	0.3	-
86	393632.93	3330920.80	0.3	-
87	393629.99	3330888.53	0.3	-
88	393635.74	3330867.02	0.3	-
89	393669.66	3330776.33	0.3	-
90	393678.95	3330771.09	0.3	-
91	393689.42	3330745.45	0.3	-
92	393719.25	3330713.54	0.3	-
93	393733.26	3330726.46	0.3	-
94	393759.57	3330705.64	0.3	-
95	393751.38	3330699.06	0.3	-
96	393762.12	3330680.23	0.3	-
97	393762.69	3330677.15	0.3	-
98	393774.40	3330665.74	0.3	-
99	393770.01	3330646.17	0.3	-
100	393792.93	3330651.95	0.3	-
101	393799.17	3330630.64	0.3	-
102	393800.30	3330625.88	0.3	-
103	393806.72	3330627.64	0.3	-
104	393951.76	3330667.28	0.3	-

105	393938.15	3330711.36	0.3	-
1	393936.44	3330716.91	0.3	-
3. Сведения о характерных точках части (частей) границы объекта				
Обозначение характерных точек части границы	Координаты, м		Метод определения координат и средняя квадратическая погрешность положения характерной точки (Mt), м	Описание обозначения точки
	X	Y		
1	2	3	4	5

ОПИСАНИЕ МЕСТОПОЛОЖЕНИЯ ГРАНИЦ ПЗ-305 – ЗОНЫ РАЗМЕЩЕНИЯ ОБЪЕКТОВ ГОРОДСКОГО ТРАНСПОРТА (наименование объекта)						
Сведения о местоположении измененных (уточненных) границ объекта						
1. Система координат <u>МСК-38, зона 3</u>						
2. Сведения о характерных точках границ объекта						
Обозначение характерных точек границ	Существующие координаты, м		Измененные (уточненные) координаты, м		Метод определения координат и средняя квадратическая погрешность положения характерной точки (Mt), м	Описание обозначения точки
	X	Y	X	Y		
1	2	3	4	5	6	7
1			393936.44	3330716.91		
2			393934.62	3330723.02		
3			393933.11	3330728.12		
4			393930.68	3330728.50		
5			393929.51	3330734.57		
6			393931.04	3330735.07		
7			393929.91	3330738.90		
8			393928.27	3330738.38		
9			393926.00	3330745.09		
10			393924.95	3330748.99		
11			393925.13	3330749.05		
12			393924.13	3330752.26		
13			393923.95	3330752.21		
14			393918.13	3330772.89		
15			393915.09	3330784.85		
16			393912.40	3330791.97		
17			393875.55	3330918.56		
18			393873.40	3330924.38		
19			393874.32	3330924.62		
20			393864.82	3330955.77		
21			393864.22	3330955.56		
22			393861.59	3330964.48		
23			393860.54	3330969.92		
24			393854.36	3330989.56		
25			393850.40	3331002.29		
26			393849.58	3331004.97		
27			393847.78	3331010.75		
28			393842.68	3331026.70		
29			393828.75	3331073.16		

30		393825.75	3331081.24
31		393811.22	3331129.05
32		393800.92	3331165.61
33		393798.41	3331174.17
34		393792.29	3331172.27
35		393791.11	3331176.08
36		393797.30	3331177.99
37		393796.26	3331181.55
38		393789.98	3331179.73
39		393788.85	3331183.60
40		393795.14	3331185.39
41		393793.79	3331190.04
42		393790.05	3331202.17
43		393789.02	3331205.03
44		393786.48	3331213.09
45		393783.64	3331221.64
46		393768.31	3331272.79
47		393766.56	3331278.55
48		393749.80	3331330.57
49		393749.60	3331335.15
50		393737.35	3331399.18
51		393740.29	3331399.42
52		393737.21	3331418.02
53		393735.96	3331426.78
54		393734.05	3331426.47
55		393723.82	3331532.06
56		393719.14	3331536.52
57		393714.09	3331538.35
58		393708.33	3331538.16
59		393701.65	3331537.19
60		393696.50	3331535.38
61		393692.53	3331532.99
62		393688.43	3331529.40
63		393685.85	3331526.42
64		393681.30	3331520.79
65		393677.97	3331516.28
66		393668.97	3331501.52
67		393659.85	3331486.06
68		393650.91	3331471.80
69		393632.49	3331450.51
70		393611.50	3331426.25
71		393604.43	3331418.24
72		393601.02	3331412.13
73		393599.32	3331406.06
74		393597.07	3331405.87
75		393593.82	3331404.63
76		393588.57	3331403.95
77		393588.29	3331403.91
78		393578.35	3331402.30
79		393577.93	3331402.23
80		393580.56	3331392.30
81		393581.30	3331389.50
82		393581.77	3331384.25

83			393585.37	3331343.41		
84			393621.37	3330935.57		
85			393622.46	3330935.97		
86			393632.93	3330920.80		
87			393629.99	3330888.53		
88			393635.74	3330867.02		
89			393669.66	3330776.33		
90			393678.95	3330771.09		
91			393689.42	3330745.45		
92			393719.25	3330713.54		
93			393733.26	3330726.46		
94			393759.57	3330705.64		
95			393751.38	3330699.06		
96			393762.12	3330680.23		
97			393762.69	3330677.15		
98			393774.40	3330665.74		
99			393770.01	3330646.17		
100			393792.93	3330651.95		
101			393799.17	3330630.64		
102			393800.30	3330625.88		
103			393806.72	3330627.64		
104			393951.76	3330667.28		
105			393938.15	3330711.36		
1			393936.44	3330716.91		

## 3. Сведения о характерных точках части (частей) границы объекта

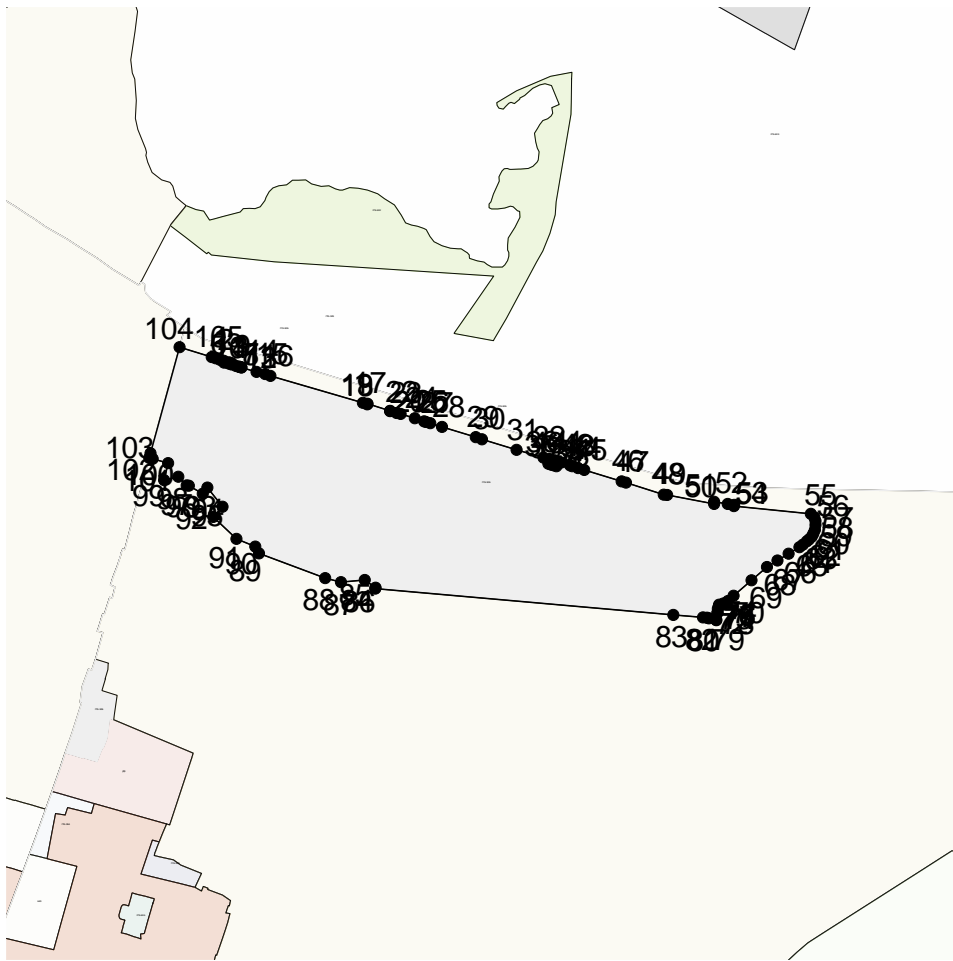
Обозначение характерных точек части границ	Существующие координаты, м		Измененные (уточненные) координаты, м		Метод определения координат и средняя квадратическая погрешность положения характерной точки (Mt), м	Описание обозначения точки
	X	Y	X	Y		
1	2	3	4	5	6	7

Лист N 10

ОПИСАНИЕ МЕСТОПОЛОЖЕНИЯ ГРАНИЦ  
ПЗ-305 – ЗОНЫ РАЗМЕЩЕНИЯ ОБЪЕКТОВ ГОРОДСКОГО ТРАНСПОРТА  
(наименование объекта)

План границ объекта





Масштаб 1: 10000

Используемые условные знаки и обозначения:

Подпись \_\_\_\_\_ Дата " \_ " \_\_\_\_\_ г.

Место для отрисовки печати (при наличии) лица, составившего описание местоположения границ объекта

Лист N 849

ОПИСАНИЕ МЕСТОПОЛОЖЕНИЯ ГРАНИЦ  
ПЗ-305 – ЗОНЫ РАЗМЕЩЕНИЯ ОБЪЕКТОВ ГОРОДСКОГО ТРАНСПОРТА  
(наименование объекта местоположение границ, которого описано  
(далее - объект)

Сведения об объекте

N п/п	Характеристики объекта	Описание характеристик
1	2	3
1	Местоположение объекта	Российская Федерация, Иркутская область, город Иркутск
2	Площадь объекта +/- величина погрешности определения площади (P +/- Дельта P)	5398+/- 0
3	Иные характеристики объекта	ПЭ Л-04-27

ОПИСАНИЕ МЕСТОПОЛОЖЕНИЯ ГРАНИЦ — (наименование объекта)				
Сведения о местоположении границ объекта				
1. Система координат <u>МСК-38, зона 3</u>				
2. Сведения о характерных точках границ объекта				
Обозначение характерных точек границ	Координаты, м		Метод определения координат и средняя квадратическая погрешность положения характерной точки (Mt), м	Описание обозначения точки
	X	Y		
1	2	3	4	5
1	393510.39	3330569.09	0.3	Деревянный кольшек
2	393497.71	3330565.22	0.3	Деревянный кольшек
3	393497.49	3330566.00	0.3	Деревянный кольшек
4	393481.79	3330561.06	0.3	Деревянный кольшек
5	393481.46	3330561.56	0.3	Деревянный кольшек
6	393476.24	3330577.48	0.3	Деревянный кольшек
7	393475.07	3330581.94	0.3	Деревянный кольшек
8	393448.87	3330578.30	0.3	Деревянный кольшек
9	393441.72	3330577.30	0.3	Деревянный кольшек
10	393444.29	3330571.22	0.3	Деревянный кольшек
11	393433.41	3330569.96	0.3	Деревянный кольшек

12	393416.71	3330568.02	0.3	Деревянный колышек
13	393404.62	3330563.44	0.3	Деревянный колышек
14	393402.49	3330561.21	0.3	Деревянный колышек
15	393400.22	3330560.33	0.3	Деревянный колышек
16	393393.82	3330557.83	0.3	Деревянный колышек
17	393384.55	3330554.24	0.3	Деревянный колышек
18	393387.20	3330545.65	0.3	Деревянный колышек
19	393390.70	3330534.33	0.3	Деревянный колышек
20	393389.61	3330533.96	0.3	Деревянный колышек
21	393393.70	3330520.67	0.3	Деревянный колышек
22	393395.26	3330515.59	0.3	Деревянный колышек
23	393396.67	3330511.00	0.3	Деревянный колышек
24	393423.66	3330519.96	0.3	Деревянный колышек
25	393460.89	3330531.81	0.3	Деревянный колышек
26	393464.66	3330533.01	0.3	Деревянный колышек
27	393465.27	3330531.17	0.3	Деревянный колышек
28	393487.30	3330534.25	0.3	Деревянный колышек
29	393504.71	3330540.56	0.3	Деревянный колышек
30	393511.15	3330542.55	0.3	Деревянный колышек

31	393509.78	3330547.38	0.3	Деревянный колышек
32	393518.83	3330550.26	0.3	Деревянный колышек
33	393524.08	3330551.92	0.3	Деревянный колышек
34	393524.59	3330552.09	0.3	Деревянный колышек
35	393519.35	3330569.90	0.3	Деревянный колышек
36	393518.35	3330569.81	0.3	Деревянный колышек
1	393510.39	3330569.09	0.3	Деревянный колышек
3. Сведения о характерных точках части (частей) границы объекта				
Обозначение характерных точек части границы	Координаты, м		Метод определения координат и средняя квадратическая погрешность положения характерной точки (Mt), м	Описание обозначения точки
	X	Y		
1	2	3	4	5

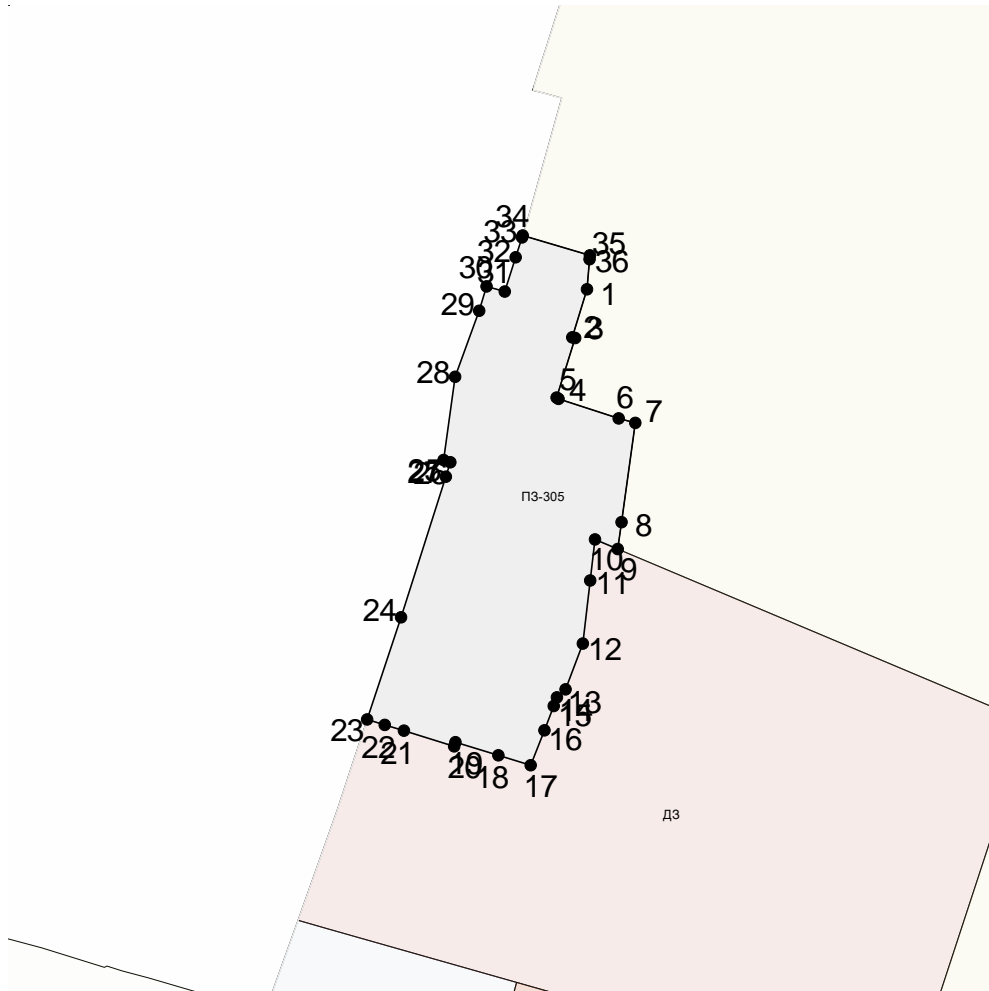
ОПИСАНИЕ МЕСТОПОЛОЖЕНИЯ ГРАНИЦ — (наименование объекта)						
Сведения о местоположении измененных (уточненных) границ объекта						
1. Система координат <u>МСК-38, зона 3</u>						
2. Сведения о характерных точках границ объекта						
Обозначение характерных точек границ	Существующие координаты, м		Измененные (уточненные) координаты, м		Метод определения координат и средняя квадратическая погрешность положения характерной точки (Mt), м	Описание обозначения точки
	X	Y	X	Y		
1	2	3	4	5	6	7
1			393510.39	3330569.09		
2			393497.71	3330565.22		
3			393497.49	3330566.00		
4			393481.79	3330561.06		
5			393481.46	3330561.56		
6			393476.24	3330577.48		
7			393475.07	3330581.94		
8			393448.87	3330578.30		
9			393441.72	3330577.30		
10			393444.29	3330571.22		
11			393433.41	3330569.96		
12			393416.71	3330568.02		
13			393404.62	3330563.44		
14			393402.49	3330561.21		
15			393400.22	3330560.33		
16			393393.82	3330557.83		
17			393384.55	3330554.24		
18			393387.20	3330545.65		
19			393390.70	3330534.33		
20			393389.61	3330533.96		
21			393393.70	3330520.67		
22			393395.26	3330515.59		
23			393396.67	3330511.00		
24			393423.66	3330519.96		
25			393460.89	3330531.81		
26			393464.66	3330533.01		
27			393465.27	3330531.17		
28			393487.30	3330534.25		
29			393504.71	3330540.56		

30			393511.15	3330542.55		
31			393509.78	3330547.38		
32			393518.83	3330550.26		
33			393524.08	3330551.92		
34			393524.59	3330552.09		
35			393519.35	3330569.90		
36			393518.35	3330569.81		
1			393510.39	3330569.09		
<b>3. Сведения о характерных точках части (частей) границы объекта</b>						
Обозначение характерных точек части границ	Существующие координаты, м		Измененные (уточненные) координаты, м		Метод определения координат и средняя квадратическая погрешность положения характерной точки (Mt), м	Описание обозначения точки
	X	Y	X	Y		
1	2	3	4	5	6	7

ОПИСАНИЕ МЕСТОПОЛОЖЕНИЯ ГРАНИЦ

—  
(наименование объекта)

План границ объекта



Масштаб 1: 2000

Используемые условные знаки и обозначения:

Подпись \_\_\_\_\_ Дата " \_\_ " \_\_\_\_\_ г.

Место для оттиска печати (при наличии) лица, составившего описание местоположения границ объекта



ОПИСАНИЕ МЕСТОПОЛОЖЕНИЯ ГРАНИЦ <u>ПЗ-305 – ЗОНЫ РАЗМЕЩЕНИЯ ОБЪЕКТОВ ГОРОДСКОГО ТРАНСПОРТА</u> (наименование объекта местоположение границ, которого описано (далее - объект)		
Сведения об объекте		
N п/п	Характеристики объекта	Описание характеристик
1	2	3
1	Местоположение объекта	Российская Федерация, Иркутская область, город Иркутск
2	Площадь объекта +/- величина погрешности определения площади (P +/- Дельта P)	137143+/- 0
3	Иные характеристики объекта	ПЭ Л-04-27

ОПИСАНИЕ МЕСТОПОЛОЖЕНИЯ ГРАНИЦ  
ПЗ-305 – ЗОНЫ РАЗМЕЩЕНИЯ ОБЪЕКТОВ ГОРОДСКОГО ТРАНСПОРТА  
(наименование объекта)

Сведения о местоположении границ объекта

1. Система координат МСК-38, зона 3

2. Сведения о характерных точках границ объекта

Обозначение характерных точек границ	Координаты, м		Метод определения координат и средняя квадратическая погрешность положения характерной точки (Mt), м	Описание обозначения точки
	X	Y		
1	2	3	4	5
1	391670.48	3332064.91	0.3	-
2	391667.48	3332066.69	0.3	-
3	391664.40	3332049.69	0.3	-
4	391664.30	3332049.28	0.3	-
5	391662.13	3332040.36	0.3	-
6	391660.22	3332032.56	0.3	-
7	391660.99	3332022.20	0.3	-
8	391661.55	3332019.29	0.3	-
9	391661.73	3332018.38	0.3	-
10	391662.04	3332017.14	0.3	-
11	391668.38	3331995.59	0.3	-
12	391668.36	3331989.19	0.3	-
13	391667.14	3331984.24	0.3	-
14	391664.08	3331978.81	0.3	-
15	391660.33	3331974.32	0.3	-
16	391656.56	3331969.80	0.3	-
17	391650.67	3331967.59	0.3	-

18	391644.95	3331965.43	0.3	-
19	391643.66	3331969.48	0.3	-
20	391643.35	3331970.47	0.3	-
21	391637.47	3331968.91	0.3	-
22	391628.64	3331967.55	0.3	-
23	391628.32	3331967.51	0.3	-
24	391618.63	3331966.06	0.3	-
25	391612.57	3331965.15	0.3	-
26	391603.85	3331963.38	0.3	-
27	391600.56	3331962.73	0.3	-
28	391595.85	3331962.38	0.3	-
29	391595.16	3331962.33	0.3	-
30	391584.74	3331961.14	0.3	-
31	391573.77	3331959.25	0.3	-
32	391572.59	3331959.06	0.3	-
33	391570.09	3331958.67	0.3	-
34	391563.09	3331957.56	0.3	-
35	391562.91	3331957.53	0.3	-
36	391554.10	3331956.91	0.3	-
37	391545.41	3331956.29	0.3	-
38	391545.40	3331956.30	0.3	-
39	391541.98	3331957.50	0.3	-
40	391534.17	3331960.91	0.3	-
41	391526.35	3331966.21	0.3	-
42	391525.21	3331968.87	0.3	-
43	391525.20	3331968.89	0.3	-
44	391521.96	3331976.87	0.3	-
45	391521.46	3331978.12	0.3	-
46	391519.35	3331983.33	0.3	-

47	391523.17	3331984.80	0.3	-
48	391523.16	3331984.82	0.3	-
49	391515.01	3332004.16	0.3	-
50	391509.66	3332018.59	0.3	-
51	391508.72	3332022.29	0.3	-
52	391508.30	3332023.96	0.3	-
53	391507.32	3332027.81	0.3	-
54	391506.40	3332036.23	0.3	-
55	391504.15	3332035.95	0.3	-
56	391494.61	3332034.79	0.3	-
57	391481.45	3332056.45	0.3	-
58	391472.83	3332063.77	0.3	-
59	391472.88	3332067.58	0.3	-
60	391459.97	3332067.79	0.3	-
61	391441.03	3332068.32	0.3	-
62	391438.90	3332068.37	0.3	-
63	391438.62	3332058.65	0.3	-
64	391438.60	3332056.86	0.3	-
65	391438.60	3332056.85	0.3	-
66	391438.05	3332022.02	0.3	-
67	391435.08	3332009.92	0.3	-
68	391431.57	3332004.47	0.3	-
69	391426.47	3332004.61	0.3	-
70	391426.37	3332002.20	0.3	-
71	391425.89	3331999.67	0.3	-
72	391409.46	3331999.75	0.3	-
73	391409.52	3332004.27	0.3	-
74	391407.55	3332004.21	0.3	-
75	391392.45	3332004.67	0.3	-

76	391390.30	3332004.96	0.3	-
77	391380.37	3332006.29	0.3	-
78	391372.36	3331995.03	0.3	-
79	391367.15	3331986.77	0.3	-
80	391357.58	3331972.60	0.3	-
81	391358.72	3331972.45	0.3	-
82	391358.25	3331964.90	0.3	-
83	391357.23	3331958.72	0.3	-
84	391360.68	3331954.75	0.3	-
85	391362.63	3331951.90	0.3	-
86	391364.39	3331948.89	0.3	-
87	391364.88	3331948.05	0.3	-
88	391367.29	3331943.99	0.3	-
89	391370.66	3331938.24	0.3	-
90	391372.77	3331934.62	0.3	-
91	391378.34	3331924.11	0.3	-
92	391382.30	3331917.57	0.3	-
93	391385.29	3331913.39	0.3	-
94	391389.34	3331908.09	0.3	-
95	391392.77	3331903.35	0.3	-
96	391396.18	3331899.14	0.3	-
97	391399.41	3331895.37	0.3	-
98	391402.44	3331892.50	0.3	-
99	391404.09	3331890.87	0.3	-
100	391405.15	3331889.94	0.3	-
101	391408.97	3331887.83	0.3	-
102	391415.66	3331884.40	0.3	-
103	391421.56	3331882.13	0.3	-
104	391421.80	3331882.06	0.3	-

105	391424.60	3331881.16	0.3	-
106	391420.88	3331879.86	0.3	-
107	391393.08	3331854.18	0.3	-
108	391400.96	3331845.32	0.3	-
109	391392.69	3331838.97	0.3	-
110	391400.78	3331830.34	0.3	-
111	391406.83	3331823.27	0.3	-
112	391411.37	3331818.74	0.3	-
113	391408.30	3331815.88	0.3	-
114	391412.42	3331811.31	0.3	-
115	391418.61	3331804.80	0.3	-
116	391427.87	3331813.37	0.3	-
117	391431.49	3331809.87	0.3	-
118	391433.80	3331812.34	0.3	-
119	391453.39	3331792.48	0.3	-
120	391467.93	3331776.88	0.3	-
121	391468.54	3331776.22	0.3	-
122	391425.14	3331740.05	0.3	-
123	391420.91	3331736.51	0.3	-
124	391410.66	3331727.79	0.3	-
125	391415.04	3331723.57	0.3	-
126	391409.01	3331719.09	0.3	-
127	391408.51	3331718.72	0.3	-
128	391404.93	3331722.44	0.3	-
129	391291.56	3331843.65	0.3	-
130	391274.54	3331862.23	0.3	-
131	391257.64	3331880.82	0.3	-
132	391223.77	3331917.75	0.3	-
133	391205.13	3331937.88	0.3	-

134	391188.13	3331956.66	0.3	-
135	391181.11	3331964.38	0.3	-
136	391180.26	3331965.32	0.3	-
137	391171.48	3331974.97	0.3	-
138	391165.00	3331981.61	0.3	-
139	391157.83	3332018.46	0.3	-
140	391156.80	3332032.45	0.3	-
141	391156.43	3332037.52	0.3	-
142	391156.16	3332041.32	0.3	-
143	391155.97	3332043.79	0.3	-
144	391155.69	3332047.57	0.3	-
145	391153.43	3332046.50	0.3	-
146	391146.73	3332066.51	0.3	-
147	391145.52	3332083.81	0.3	-
148	391141.55	3332097.87	0.3	-
149	391140.07	3332100.78	0.3	-
150	391151.52	3332102.13	0.3	-
151	391155.96	3332102.66	0.3	-
152	391179.60	3332125.98	0.3	-
153	391180.45	3332126.82	0.3	-
154	391180.96	3332119.67	0.3	-
155	391183.97	3332116.81	0.3	-
156	391183.85	3332112.04	0.3	-
157	391192.91	3332113.14	0.3	-
158	391201.70	3332113.05	0.3	-
159	391201.88	3332112.21	0.3	-
160	391219.65	3332113.64	0.3	-
161	391219.65	3332113.65	0.3	-
162	391219.65	3332115.58	0.3	-

163	391219.45	3332119.33	0.3	-
164	391219.39	3332124.52	0.3	-
165	391219.29	3332132.49	0.3	-
166	391219.21	3332139.07	0.3	-
167	391217.07	3332140.07	0.3	-
168	391217.50	3332155.48	0.3	-
169	391214.89	3332155.75	0.3	-
170	391215.04	3332158.13	0.3	-
171	391215.36	3332160.81	0.3	-
172	391218.10	3332160.69	0.3	-
173	391220.34	3332160.59	0.3	-
174	391220.59	3332165.67	0.3	-
175	391220.67	3332167.37	0.3	-
176	391220.72	3332168.40	0.3	-
177	391220.72	3332168.41	0.3	-
178	391221.62	3332168.43	0.3	-
179	391222.47	3332168.44	0.3	-
180	391224.56	3332168.47	0.3	-
181	391224.71	3332168.47	0.3	-
182	391225.53	3332173.68	0.3	-
183	391229.69	3332172.64	0.3	-
184	391232.47	3332171.94	0.3	-
185	391233.81	3332179.49	0.3	-
186	391235.41	3332184.95	0.3	-
187	391236.62	3332186.91	0.3	-
188	391237.95	3332187.40	0.3	-
189	391246.44	3332184.65	0.3	-
190	391247.31	3332184.37	0.3	-
191	391249.67	3332183.60	0.3	-



192	391250.01	3332185.31	0.3	-
193	391251.06	3332208.23	0.3	-
194	391247.07	3332207.69	0.3	-
195	391246.80	3332207.66	0.3	-
196	391248.17	3332250.52	0.3	-
197	391240.91	3332253.79	0.3	-
198	391240.91	3332253.80	0.3	-
199	391241.83	3332261.60	0.3	-
200	391241.83	3332261.61	0.3	-
201	391243.53	3332271.99	0.3	-
202	391247.32	3332280.43	0.3	-
203	391249.03	3332279.85	0.3	-
204	391258.83	3332276.56	0.3	-
205	391261.87	3332283.35	0.3	-
206	391272.88	3332278.31	0.3	-
207	391276.15	3332285.57	0.3	-
208	391280.16	3332284.52	0.3	-
209	391282.13	3332283.66	0.3	-
210	391292.99	3332303.65	0.3	-
211	391296.97	3332312.61	0.3	-
212	391296.98	3332312.60	0.3	-
213	391298.39	3332310.19	0.3	-
214	391303.26	3332301.95	0.3	-
215	391310.51	3332284.14	0.3	-
216	391338.30	3332272.73	0.3	-
217	391390.75	3332251.40	0.3	-
218	391496.13	3332198.96	0.3	-
219	391503.25	3332193.12	0.3	-
220	391520.86	3332178.25	0.3	-

221	391550.63	3332159.21	0.3	-
222	391576.42	3332145.20	0.3	-
223	391581.04	3332150.03	0.3	-
224	391582.87	3332150.41	0.3	-
225	391617.17	3332128.99	0.3	-
226	391625.47	3332122.22	0.3	-
227	391621.93	3332117.45	0.3	-
228	391654.57	3332093.39	0.3	-
229	391667.11	3332083.45	0.3	-
230	391671.19	3332079.71	0.3	-
231	391676.16	3332071.46	0.3	-
1	391670.48	3332064.91	0.3	-

### 3. Сведения о характерных точках части (частей) границы объекта

Обозначение характерных точек части границы	Координаты, м		Метод определения координат и средняя квадратическая погрешность положения характерной точки (Mt), м	Описание обозначения точки
	X	Y		
1	2	3	4	5

ОПИСАНИЕ МЕСТОПОЛОЖЕНИЯ ГРАНИЦ <u>ПЗ-305 – ЗОНЫ РАЗМЕЩЕНИЯ ОБЪЕКТОВ ГОРОДСКОГО ТРАНСПОРТА</u> (наименование объекта)						
Сведения о местоположении измененных (уточненных) границ объекта						
1. Система координат <u>МСК-38, зона 3</u>						
2. Сведения о характерных точках границ объекта						
Обозначение характерных точек границ	Существующие координаты, м		Измененные (уточненные) координаты, м		Метод определения координат и средняя квадратическая погрешность положения характерной точки (Mt), м	Описание обозначения точки
	X	Y	X	Y		
1	2	3	4	5	6	7
1			391670.48	3332064.91		
2			391667.48	3332066.69		
3			391664.40	3332049.69		
4			391664.30	3332049.28		
5			391662.13	3332040.36		
6			391660.22	3332032.56		
7			391660.99	3332022.20		
8			391661.55	3332019.29		
9			391661.73	3332018.38		
10			391662.04	3332017.14		
11			391668.38	3331995.59		
12			391668.36	3331989.19		
13			391667.14	3331984.24		
14			391664.08	3331978.81		
15			391660.33	3331974.32		
16			391656.56	3331969.80		
17			391650.67	3331967.59		
18			391644.95	3331965.43		
19			391643.66	3331969.48		
20			391643.35	3331970.47		
21			391637.47	3331968.91		
22			391628.64	3331967.55		
23			391628.32	3331967.51		
24			391618.63	3331966.06		
25			391612.57	3331965.15		
26			391603.85	3331963.38		
27			391600.56	3331962.73		
28			391595.85	3331962.38		
29			391595.16	3331962.33		

30		391584.74	3331961.14
31		391573.77	3331959.25
32		391572.59	3331959.06
33		391570.09	3331958.67
34		391563.09	3331957.56
35		391562.91	3331957.53
36		391554.10	3331956.91
37		391545.41	3331956.29
38		391545.40	3331956.30
39		391541.98	3331957.50
40		391534.17	3331960.91
41		391526.35	3331966.21
42		391525.21	3331968.87
43		391525.20	3331968.89
44		391521.96	3331976.87
45		391521.46	3331978.12
46		391519.35	3331983.33
47		391523.17	3331984.80
48		391523.16	3331984.82
49		391515.01	3332004.16
50		391509.66	3332018.59
51		391508.72	3332022.29
52		391508.30	3332023.96
53		391507.32	3332027.81
54		391506.40	3332036.23
55		391504.15	3332035.95
56		391494.61	3332034.79
57		391481.45	3332056.45
58		391472.83	3332063.77
59		391472.88	3332067.58
60		391459.97	3332067.79
61		391441.03	3332068.32
62		391438.90	3332068.37
63		391438.62	3332058.65
64		391438.60	3332056.86
65		391438.60	3332056.85
66		391438.05	3332022.02
67		391435.08	3332009.92
68		391431.57	3332004.47
69		391426.47	3332004.61
70		391426.37	3332002.20
71		391425.89	3331999.67
72		391409.46	3331999.75
73		391409.52	3332004.27
74		391407.55	3332004.21
75		391392.45	3332004.67
76		391390.30	3332004.96
77		391380.37	3332006.29
78		391372.36	3331995.03
79		391367.15	3331986.77
80		391357.58	3331972.60
81		391358.72	3331972.45
82		391358.25	3331964.90

83		391357.23	3331958.72
84		391360.68	3331954.75
85		391362.63	3331951.90
86		391364.39	3331948.89
87		391364.88	3331948.05
88		391367.29	3331943.99
89		391370.66	3331938.24
90		391372.77	3331934.62
91		391378.34	3331924.11
92		391382.30	3331917.57
93		391385.29	3331913.39
94		391389.34	3331908.09
95		391392.77	3331903.35
96		391396.18	3331899.14
97		391399.41	3331895.37
98		391402.44	3331892.50
99		391404.09	3331890.87
100		391405.15	3331889.94
101		391408.97	3331887.83
102		391415.66	3331884.40
103		391421.56	3331882.13
104		391421.80	3331882.06
105		391424.60	3331881.16
106		391420.88	3331879.86
107		391393.08	3331854.18
108		391400.96	3331845.32
109		391392.69	3331838.97
110		391400.78	3331830.34
111		391406.83	3331823.27
112		391411.37	3331818.74
113		391408.30	3331815.88
114		391412.42	3331811.31
115		391418.61	3331804.80
116		391427.87	3331813.37
117		391431.49	3331809.87
118		391433.80	3331812.34
119		391453.39	3331792.48
120		391467.93	3331776.88
121		391468.54	3331776.22
122		391425.14	3331740.05
123		391420.91	3331736.51
124		391410.66	3331727.79
125		391415.04	3331723.57
126		391409.01	3331719.09
127		391408.51	3331718.72
128		391404.93	3331722.44
129		391291.56	3331843.65
130		391274.54	3331862.23
131		391257.64	3331880.82
132		391223.77	3331917.75
133		391205.13	3331937.88
134		391188.13	3331956.66
135		391181.11	3331964.38

136		391180.26	3331965.32
137		391171.48	3331974.97
138		391165.00	3331981.61
139		391157.83	3332018.46
140		391156.80	3332032.45
141		391156.43	3332037.52
142		391156.16	3332041.32
143		391155.97	3332043.79
144		391155.69	3332047.57
145		391153.43	3332046.50
146		391146.73	3332066.51
147		391145.52	3332083.81
148		391141.55	3332097.87
149		391140.07	3332100.78
150		391151.52	3332102.13
151		391155.96	3332102.66
152		391179.60	3332125.98
153		391180.45	3332126.82
154		391180.96	3332119.67
155		391183.97	3332116.81
156		391183.85	3332112.04
157		391192.91	3332113.14
158		391201.70	3332113.05
159		391201.88	3332112.21
160		391219.65	3332113.64
161		391219.65	3332113.65
162		391219.65	3332115.58
163		391219.45	3332119.33
164		391219.39	3332124.52
165		391219.29	3332132.49
166		391219.21	3332139.07
167		391217.07	3332140.07
168		391217.50	3332155.48
169		391214.89	3332155.75
170		391215.04	3332158.13
171		391215.36	3332160.81
172		391218.10	3332160.69
173		391220.34	3332160.59
174		391220.59	3332165.67
175		391220.67	3332167.37
176		391220.72	3332168.40
177		391220.72	3332168.41
178		391221.62	3332168.43
179		391222.47	3332168.44
180		391224.56	3332168.47
181		391224.71	3332168.47
182		391225.53	3332173.68
183		391229.69	3332172.64
184		391232.47	3332171.94
185		391233.81	3332179.49
186		391235.41	3332184.95
187		391236.62	3332186.91
188		391237.95	3332187.40

189			391246.44	3332184.65	
190			391247.31	3332184.37	
191			391249.67	3332183.60	
192			391250.01	3332185.31	
193			391251.06	3332208.23	
194			391247.07	3332207.69	
195			391246.80	3332207.66	
196			391248.17	3332250.52	
197			391240.91	3332253.79	
198			391240.91	3332253.80	
199			391241.83	3332261.60	
200			391241.83	3332261.61	
201			391243.53	3332271.99	
202			391247.32	3332280.43	
203			391249.03	3332279.85	
204			391258.83	3332276.56	
205			391261.87	3332283.35	
206			391272.88	3332278.31	
207			391276.15	3332285.57	
208			391280.16	3332284.52	
209			391282.13	3332283.66	
210			391292.99	3332303.65	
211			391296.97	3332312.61	
212			391296.98	3332312.60	
213			391298.39	3332310.19	
214			391303.26	3332301.95	
215			391310.51	3332284.14	
216			391338.30	3332272.73	
217			391390.75	3332251.40	
218			391496.13	3332198.96	
219			391503.25	3332193.12	
220			391520.86	3332178.25	
221			391550.63	3332159.21	
222			391576.42	3332145.20	
223			391581.04	3332150.03	
224			391582.87	3332150.41	
225			391617.17	3332128.99	
226			391625.47	3332122.22	
227			391621.93	3332117.45	
228			391654.57	3332093.39	
229			391667.11	3332083.45	
230			391671.19	3332079.71	
231			391676.16	3332071.46	
1			391670.48	3332064.91	

## 3. Сведения о характерных точках части (частей) границы объекта

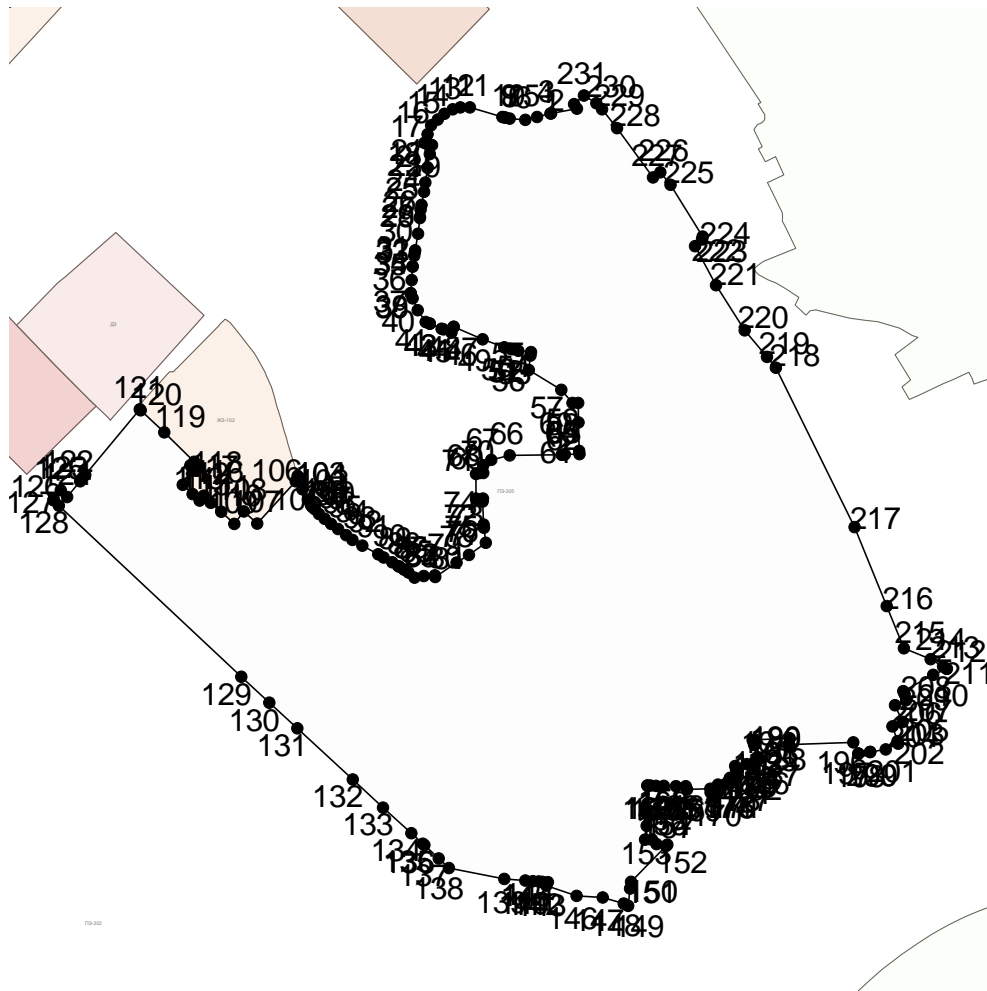
Обозначение характерных точек части	Существующие координаты, м		Измененные (уточненные) координаты, м		Метод определения координат и средняя квадратическая	Описание обозначения точки
	X	Y	X	Y		

границ					погрешность положения характерной точки (Mt), м	
1	2	3	4	5	6	7



ОПИСАНИЕ МЕСТОПОЛОЖЕНИЯ ГРАНИЦ  
ПЗ-305 – ЗОНЫ РАЗМЕЩЕНИЯ ОБЪЕКТОВ ГОРОДСКОГО ТРАНСПОРТА  
 (наименование объекта)

План границ объекта



Масштаб 1: 2000

Используемые условные знаки и обозначения:

Подпись \_\_\_\_\_ Дата " \_\_ " \_\_\_\_\_ г.

Место для оттиска печати (при наличии) лица, составившего описание местоположения границ объекта

ОПИСАНИЕ МЕСТОПОЛОЖЕНИЯ ГРАНИЦ <u>РЗ-502 – ЗОНЫ ПАРКОВ, СКВЕРОВ, БУЛЬВАРОВ</u> (наименование объекта местоположение границ, которого описано (далее - объект)		
Сведения об объекте		
N п/п	Характеристики объекта	Описание характеристик
1	2	3
1	Местоположение объекта	Российская Федерация, Иркутская область, город Иркутск
2	Площадь объекта +/- величина погрешности определения площади (P +/- Дельта P)	9781+/- 0
3	Иные характеристики объекта	ПЭ Л-04-27

**ОПИСАНИЕ МЕСТОПОЛОЖЕНИЯ ГРАНИЦ  
РЗ-502 – ЗОНЫ ПАРКОВ, СКВЕРОВ, БУЛЬВАРОВ  
(наименование объекта)**

Сведения о местоположении границ объекта

1. Система координат МСК-38, зона 3

2. Сведения о характерных точках границ объекта

Обозначение характерных точек границ	Координаты, м		Метод определения координат и средняя квадратическая погрешность положения характерной точки (Mt), м	Описание обозначения точки
	X	Y		
1	2	3	4	5
1	392924.28	3331427.84	0.3	-
2	392965.44	3331471.65	0.3	-
3	392914.77	3331527.08	0.3	-
4	392908.89	3331533.50	0.3	-
5	392907.36	3331535.16	0.3	-
6	392872.39	3331573.40	0.3	-
7	392844.52	3331603.91	0.3	-
8	392829.98	3331590.22	0.3	-
9	392810.30	3331600.59	0.3	-
10	392786.43	3331578.56	0.3	-
11	392828.97	3331532.02	0.3	-
12	392846.98	3331549.08	0.3	-
13	392860.55	3331541.93	0.3	-
14	392865.28	3331536.76	0.3	-
15	392879.12	3331521.62	0.3	-
16	392893.11	3331506.32	0.3	-
17	392871.39	3331485.62	0.3	-

18	392921.36	3331430.95	0.3	-
1	392924.28	3331427.84	0.3	-
3. Сведения о характерных точках части (частей) границы объекта				
Обозначение характерных точек части границы	Координаты, м		Метод определения координат и средняя квадратическая погрешность положения характерной точки (Mt), м	Описание обозначения точки
	X	Y		
1	2	3	4	5

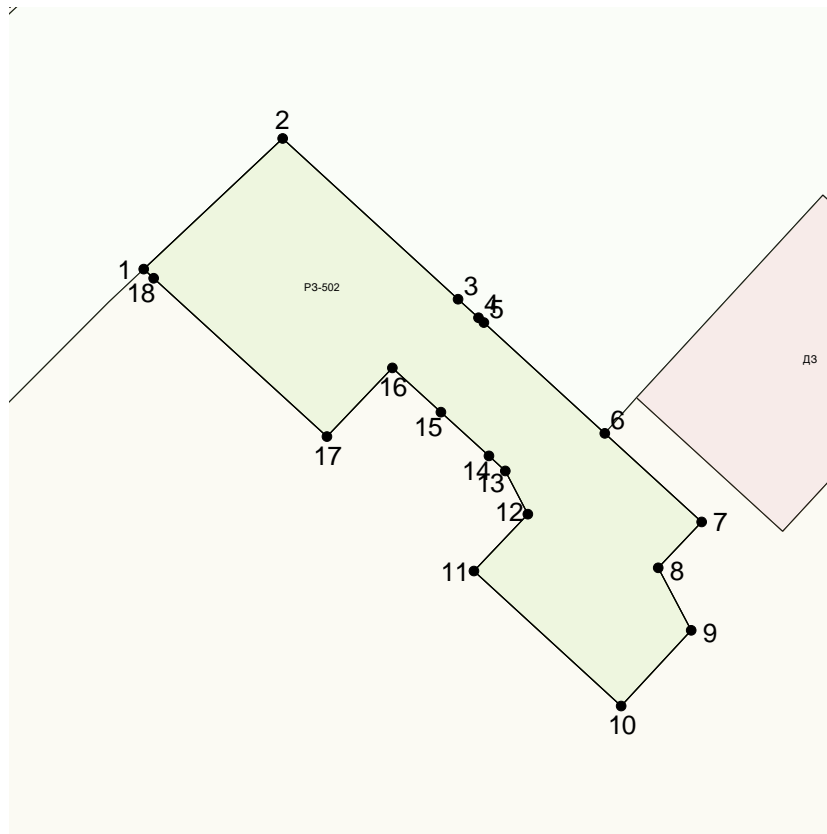
ОПИСАНИЕ МЕСТОПОЛОЖЕНИЯ ГРАНИЦ <u>РЗ-502 – ЗОНЫ ПАРКОВ, СКВЕРОВ, БУЛЬВАРОВ</u> (наименование объекта)						
Сведения о местоположении измененных (уточненных) границ объекта						
1. Система координат <u>МСК-38, зона 3</u>						
2. Сведения о характерных точках границ объекта						
Обозначение характерных точек границ	Существующие координаты, м		Измененные (уточненные) координаты, м		Метод определения координат и средняя квадратическая погрешность положения характерной точки (Mt), м	Описание обозначения точки
	X	Y	X	Y		
1	2	3	4	5	6	7
1			392924.28	3331427.84		
2			392965.44	3331471.65		
3			392914.77	3331527.08		
4			392908.89	3331533.50		
5			392907.36	3331535.16		
6			392872.39	3331573.40		
7			392844.52	3331603.91		
8			392829.98	3331590.22		
9			392810.30	3331600.59		
10			392786.43	3331578.56		
11			392828.97	3331532.02		
12			392846.98	3331549.08		
13			392860.55	3331541.93		
14			392865.28	3331536.76		
15			392879.12	3331521.62		
16			392893.11	3331506.32		
17			392871.39	3331485.62		
18			392921.36	3331430.95		
1			392924.28	3331427.84		
3. Сведения о характерных точках части (частей) границы объекта						
Обозначение характерных точек части границ	Существующие координаты, м		Измененные (уточненные) координаты, м		Метод определения координат и средняя квадратическая погрешность	Описание обозначения точки
	X	Y	X	Y		

					положения характерной точки (Mt), м	
1	2	3	4	5	6	7

ОПИСАНИЕ МЕСТОПОЛОЖЕНИЯ ГРАНИЦ

(наименование объекта)

План границ объекта



Масштаб 1: 2000

Используемые условные знаки и обозначения:

Подпись \_\_\_\_\_ Дата " \_\_ " \_\_\_\_\_ г.

Место для оттиска печати (при наличии) лица, составившего описание местоположения границ объекта

ОПИСАНИЕ МЕСТОПОЛОЖЕНИЯ ГРАНИЦ

РЗ-502 – ЗОНЫ ПАРКОВ, СКВЕРОВ, БУЛЬВАРОВ  
(наименование объекта местоположение границ, которого описано  
(далее - объект)

Сведения об объекте

N п/п	Характеристики объекта	Описание характеристик
1	2	3
1	Местоположение объекта	Российская Федерация, Иркутская область, город Иркутск
2	Площадь объекта +/- величина погрешности определения площади (P +/- Дельта P)	214140+/- 0
3	Иные характеристики объекта	ПЭ Л-04-27



**ОПИСАНИЕ МЕСТОПОЛОЖЕНИЯ ГРАНИЦ  
РЗ-502 – ЗОНЫ ПАРКОВ, СКВЕРОВ, БУЛЬВАРОВ**  
(наименование объекта)

Сведения о местоположении границ объекта

1. Система координат МСК-38, зона 3

2. Сведения о характерных точках границ объекта

Обозначение характерных точек границ	Координаты, м		Метод определения координат и средняя квадратическая погрешность положения характерной точки (Mt), м	Описание обозначения точки
	X	Y		
1	2	3	4	5
1	393751.21	3331872.39	0.3	-
2	393750.46	3331912.04	0.3	-
3	393747.75	3331933.88	0.3	-
4	393736.73	3332022.52	0.3	-
5	393729.35	3332093.87	0.3	-
6	393715.31	3332160.58	0.3	-
7	393713.59	3332166.95	0.3	-
8	393712.28	3332171.77	0.3	-
9	393699.51	3332218.98	0.3	-
10	393671.59	3332305.70	0.3	-
11	393671.52	3332305.92	0.3	-
12	393662.47	3332335.49	0.3	-
13	393620.92	3332471.17	0.3	-
14	393594.15	3332555.01	0.3	-
15	393592.44	3332560.32	0.3	-
16	393573.66	3332553.57	0.3	-
17	393531.95	3332538.37	0.3	-

18	393506.73	3332530.09	0.3	-
19	393506.45	3332529.17	0.3	-
20	393497.28	3332499.83	0.3	-
21	393457.62	3332372.88	0.3	-
22	393457.69	3332372.16	0.3	-
23	393457.73	3332370.77	0.3	-
24	393457.68	3332369.97	0.3	-
25	393457.48	3332368.78	0.3	-
26	393457.35	3332368.12	0.3	-
27	393457.03	3332367.19	0.3	-
28	393456.82	3332366.75	0.3	-
29	393456.24	3332365.87	0.3	-
30	393455.67	3332365.02	0.3	-
31	393454.94	3332364.23	0.3	-
32	393453.42	3332359.38	0.3	-
33	393434.11	3332305.63	0.3	-
34	393410.73	3332240.50	0.3	-
35	393376.38	3332176.24	0.3	-
36	393372.09	3332168.21	0.3	-
37	393371.99	3332168.03	0.3	-
38	393366.91	3332158.54	0.3	-
39	393279.18	3331994.40	0.3	-
40	393277.39	3331989.45	0.3	-
41	393263.38	3331950.81	0.3	-
42	393250.14	3331914.28	0.3	-
43	393254.49	3331845.55	0.3	-
44	393264.62	3331846.24	0.3	-
45	393444.41	3331856.07	0.3	-
46	393480.65	3331858.02	0.3	-

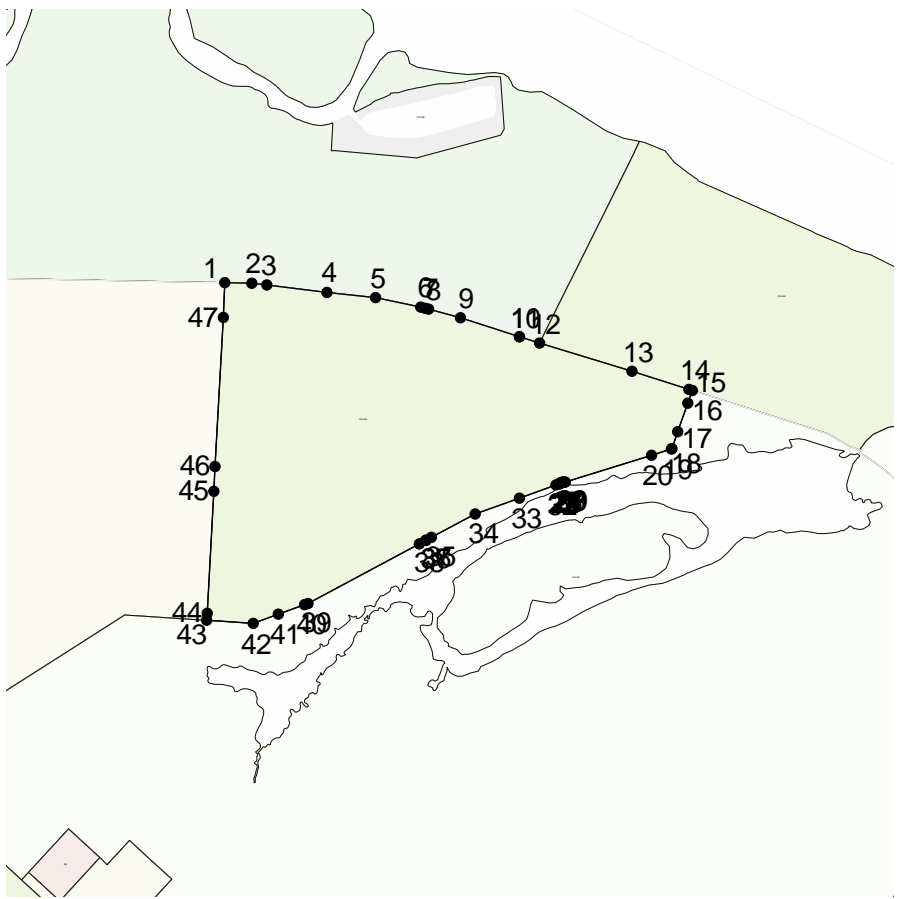
47	393699.88	3331870.21	0.3	-
1	393751.21	3331872.39	0.3	-
3. Сведения о характерных точках части (частей) границы объекта				
Обозначение характерных точек части границы	Координаты, м		Метод определения координат и средняя квадратическая погрешность положения характерной точки (Mt), м	Описание обозначения точки
	X	Y		
1	2	3	4	5

ОПИСАНИЕ МЕСТОПОЛОЖЕНИЯ ГРАНИЦ <u>РЗ-502 – ЗОНЫ ПАРКОВ, СКВЕРОВ, БУЛЬВАРОВ</u> (наименование объекта)						
Сведения о местоположении измененных (уточненных) границ объекта						
1. Система координат <u>МСК-38, зона 3</u>						
2. Сведения о характерных точках границ объекта						
Обозначение характерных точек границ	Существующие координаты, м		Измененные (уточненные) координаты, м		Метод определения координат и средняя квадратическая погрешность положения характерной точки (Mt), м	Описание обозначения точки
	X	Y	X	Y		
1	2	3	4	5	6	7
1			393751.21	3331872.39		
2			393750.46	3331912.04		
3			393747.75	3331933.88		
4			393736.73	3332022.52		
5			393729.35	3332093.87		
6			393715.31	3332160.58		
7			393713.59	3332166.95		
8			393712.28	3332171.77		
9			393699.51	3332218.98		
10			393671.59	3332305.70		
11			393671.52	3332305.92		
12			393662.47	3332335.49		
13			393620.92	3332471.17		
14			393594.15	3332555.01		
15			393592.44	3332560.32		
16			393573.66	3332553.57		
17			393531.95	3332538.37		
18			393506.73	3332530.09		
19			393506.45	3332529.17		
20			393497.28	3332499.83		
21			393457.62	3332372.88		
22			393457.69	3332372.16		
23			393457.73	3332370.77		
24			393457.68	3332369.97		
25			393457.48	3332368.78		
26			393457.35	3332368.12		
27			393457.03	3332367.19		
28			393456.82	3332366.75		
29			393456.24	3332365.87		

30			393455.67	3332365.02		
31			393454.94	3332364.23		
32			393453.42	3332359.38		
33			393434.11	3332305.63		
34			393410.73	3332240.50		
35			393376.38	3332176.24		
36			393372.09	3332168.21		
37			393371.99	3332168.03		
38			393366.91	3332158.54		
39			393279.18	3331994.40		
40			393277.39	3331989.45		
41			393263.38	3331950.81		
42			393250.14	3331914.28		
43			393254.49	3331845.55		
44			393264.62	3331846.24		
45			393444.41	3331856.07		
46			393480.65	3331858.02		
47			393699.88	3331870.21		
1			393751.21	3331872.39		
3. Сведения о характерных точках части (частей) границы объекта						
Обозначение характерных точек части границ	Существующие координаты, м		Измененные (уточненные) координаты, м		Метод определения координат и средняя квадратическая погрешность положения характерной точки (Mt), м	Описание обозначения точки
	X	Y	X	Y		
1	2	3	4	5	6	7

ОПИСАНИЕ МЕСТОПОЛОЖЕНИЯ ГРАНИЦ  
РЗ-502 – ЗОНЫ ПАРКОВ, СКВЕРОВ, БУЛЬВАРОВ  
(наименование объекта)

План границ объекта



Масштаб 1: 10000

Используемые условные знаки и обозначения:

Подпись \_\_\_\_\_ Дата " \_\_ " \_\_\_\_\_ г.

Место для оттиска печати (при наличии) лица, составившего описание местоположения границ объекта

РЗ-502 – ЗОНЫ ПАРКОВ, СКВЕРОВ, БУЛЬВАРОВ  
 (наименование объекта местоположение границ, которого описано  
 (далее - объект)

Сведения об объекте

N п/п	Характеристики объекта	Описание характеристик
1	2	3
1	Местоположение объекта	Российская Федерация, Иркутская область, город Иркутск
2	Площадь объекта +/- величина погрешности определения площади (P +/- Дельта P)	7011+/- 0
3	Иные характеристики объекта	ПЭ Л-04-27

ОПИСАНИЕ МЕСТОПОЛОЖЕНИЯ ГРАНИЦ  
РЗ-502 – ЗОНЫ ПАРКОВ, СКВЕРОВ, БУЛЬВАРОВ  
(наименование объекта)

Сведения о местоположении границ объекта

1. Система координат МСК-38, зона 3

2. Сведения о характерных точках границ объекта

Обозначение характерных точек границ	Координаты, м		Метод определения координат и средняя квадратическая погрешность положения характерной точки (Mt), м	Описание обозначения точки
	X	Y		
1	2	3	4	5
1	391859.81	3331680.37	0.3	-
2	391884.34	3331709.80	0.3	-
3	391907.87	3331709.12	0.3	-
4	391914.85	3331701.28	0.3	-
5	391919.77	3331705.98	0.3	-
6	391921.59	3331704.00	0.3	-
7	391916.97	3331699.29	0.3	-
6	391921.59	3331704.00	0.3	-
8	391932.19	3331714.74	0.3	-
9	391970.16	3331753.29	0.3	-
10	391976.42	3331759.63	0.3	-
11	391937.85	3331800.50	0.3	-
12	391935.56	3331799.05	0.3	-
13	391928.75	3331792.42	0.3	-
14	391934.42	3331787.06	0.3	-
15	391934.53	3331786.95	0.3	-
16	391934.51	3331786.94	0.3	-



17	391931.51	3331783.98	0.3	-
18	391931.48	3331784.01	0.3	-
19	391925.48	3331789.82	0.3	-
20	391917.61	3331781.65	0.3	-
20	391917.61	3331781.65	0.3	-
21	391923.40	3331776.01	0.3	-
22	391923.42	3331775.99	0.3	-
23	391921.65	3331774.24	0.3	-
24	391920.28	3331772.92	0.3	-
25	391912.06	3331764.81	0.3	-
26	391896.63	3331749.55	0.3	-
27	391890.82	3331755.55	0.3	-
28	391859.28	3331724.83	0.3	-
29	391849.68	3331725.10	0.3	-
30	391849.28	3331715.08	0.3	-
31	391823.11	3331689.60	0.3	-
32	391846.44	3331664.32	0.3	-
1	391859.81	3331680.37	0.3	-

3. Сведения о характерных точках части (частей) границы объекта

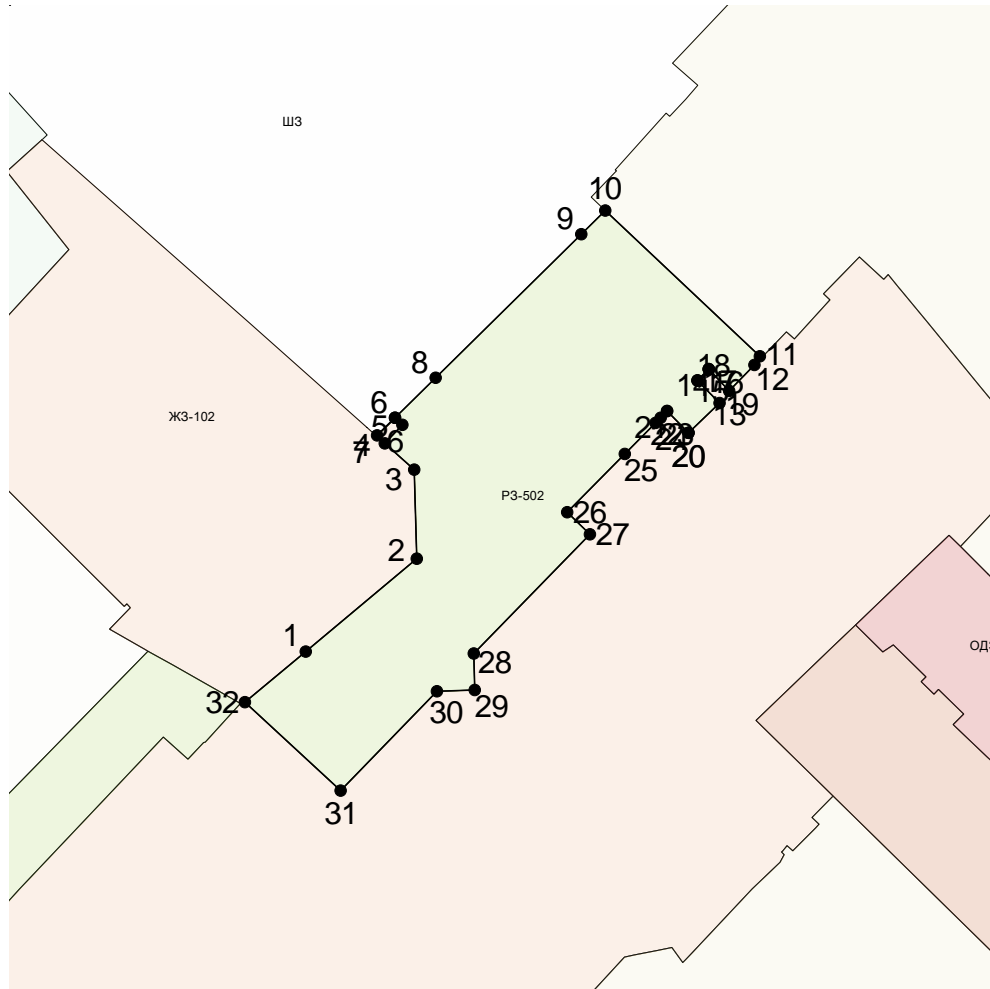
Обозначение характерных точек части границы	Координаты, м		Метод определения координат и средняя квадратическая погрешность положения характерной точки (Mt), м	Описание обозначения точки
	X	Y		
1	2	3	4	5

ОПИСАНИЕ МЕСТОПОЛОЖЕНИЯ ГРАНИЦ РЗ-502 – ЗОНЫ ПАРКОВ, СКВЕРОВ, БУЛЬВАРОВ (наименование объекта)						
Сведения о местоположении измененных (уточненных) границ объекта						
1. Система координат <u>МСК-38, зона 3</u>						
2. Сведения о характерных точках границ объекта						
Обозначение характерных точек границ	Существующие координаты, м		Измененные (уточненные) координаты, м		Метод определения координат и средняя квадратическая погрешность положения характерной точки (Mt), м	Описание обозначения точки
	X	Y	X	Y		
1	2	3	4	5	6	7
1			391859.81	3331680.37		
2			391884.34	3331709.80		
3			391907.87	3331709.12		
4			391914.85	3331701.28		
5			391919.77	3331705.98		
6			391921.59	3331704.00		
7			391916.97	3331699.29		
6			391921.59	3331704.00		
8			391932.19	3331714.74		
9			391970.16	3331753.29		
10			391976.42	3331759.63		
11			391937.85	3331800.50		
12			391935.56	3331799.05		
13			391928.75	3331792.42		
14			391934.42	3331787.06		
15			391934.53	3331786.95		
16			391934.51	3331786.94		
17			391931.51	3331783.98		
18			391931.48	3331784.01		
19			391925.48	3331789.82		
20			391917.61	3331781.65		
20			391917.61	3331781.65		
21			391923.40	3331776.01		
22			391923.42	3331775.99		
23			391921.65	3331774.24		
24			391920.28	3331772.92		
25			391912.06	3331764.81		
26			391896.63	3331749.55		
27			391890.82	3331755.55		

28			391859.28	3331724.83		
29			391849.68	3331725.10		
30			391849.28	3331715.08		
31			391823.11	3331689.60		
32			391846.44	3331664.32		
1			391859.81	3331680.37		
3. Сведения о характерных точках части (частей) границы объекта						
Обозначение характерных точек части границ	Существующие координаты, м		Измененные (уточненные) координаты, м		Метод определения координат и средняя квадратическая погрешность положения характерной точки (Mt), м	Описание обозначения точки
	X	Y	X	Y		
1	2	3	4	5	6	7

ОПИСАНИЕ МЕСТОПОЛОЖЕНИЯ ГРАНИЦ  
РЗ-502 – ЗОНЫ ПАРКОВ, СКВЕРОВ, БУЛЬВАРОВ  
(наименование объекта)

План границ объекта



Масштаб 1: 2000

Используемые условные знаки и обозначения:

Подпись \_\_\_\_\_ Дата "\_\_\_" \_\_\_\_\_ г.

Место для оттиска печати (при наличии) лица, составившего описание местоположения границ объекта

ОПИСАНИЕ МЕСТОПОЛОЖЕНИЯ ГРАНИЦ <u>РЗ-502 – ЗОНЫ ПАРКОВ, СКВЕРОВ, БУЛЬВАРОВ</u> (наименование объекта местоположение границ, которого описано (далее - объект)		
Сведения об объекте		
N п/п	Характеристики объекта	Описание характеристик
1	2	3
1	Местоположение объекта	Российская Федерация, Иркутская область, город Иркутск
2	Площадь объекта +/- величина погрешности определения площади (P +/- Дельта P)	214140+/- 0
3	Иные характеристики объекта	ПЭ Л-04-27

ОПИСАНИЕ МЕСТОПОЛОЖЕНИЯ ГРАНИЦ  
РЗ-502 – ЗОНЫ ПАРКОВ, СКВЕРОВ, БУЛЬВАРОВ  
 (наименование объекта)

Сведения о местоположении границ объекта

1. Система координат МСК-38, зона 3

2. Сведения о характерных точках границ объекта

Обозначение характерных точек границ	Координаты, м		Метод определения координат и средняя квадратическая погрешность положения характерной точки (Mt), м	Описание обозначения точки
	X	Y		
1	2	3	4	5
1	393751.21	3331872.39	0.3	-
2	393750.46	3331912.04	0.3	-
3	393747.75	3331933.88	0.3	-
4	393736.73	3332022.52	0.3	-
5	393729.35	3332093.87	0.3	-
6	393715.31	3332160.58	0.3	-
7	393713.59	3332166.95	0.3	-
8	393712.28	3332171.77	0.3	-
9	393699.51	3332218.98	0.3	-
10	393671.59	3332305.70	0.3	-
11	393671.52	3332305.92	0.3	-
12	393662.47	3332335.49	0.3	-
13	393620.92	3332471.17	0.3	-
14	393594.15	3332555.01	0.3	-
15	393592.44	3332560.32	0.3	-
16	393573.66	3332553.57	0.3	-
17	393531.95	3332538.37	0.3	-

18	393506.73	3332530.09	0.3	-
19	393506.45	3332529.17	0.3	-
20	393497.28	3332499.83	0.3	-
21	393457.62	3332372.88	0.3	-
22	393457.69	3332372.16	0.3	-
23	393457.73	3332370.77	0.3	-
24	393457.68	3332369.97	0.3	-
25	393457.48	3332368.78	0.3	-
26	393457.35	3332368.12	0.3	-
27	393457.03	3332367.19	0.3	-
28	393456.82	3332366.75	0.3	-
29	393456.24	3332365.87	0.3	-
30	393455.67	3332365.02	0.3	-
31	393454.94	3332364.23	0.3	-
32	393453.42	3332359.38	0.3	-
33	393434.11	3332305.63	0.3	-
34	393410.73	3332240.50	0.3	-
35	393376.38	3332176.24	0.3	-
36	393372.09	3332168.21	0.3	-
37	393371.99	3332168.03	0.3	-
38	393366.91	3332158.54	0.3	-
39	393279.18	3331994.40	0.3	-
40	393277.39	3331989.45	0.3	-
41	393263.38	3331950.81	0.3	-
42	393250.14	3331914.28	0.3	-
43	393254.49	3331845.55	0.3	-
44	393264.62	3331846.24	0.3	-
45	393444.41	3331856.07	0.3	-
46	393480.65	3331858.02	0.3	-

47	393699.88	3331870.21	0.3	-
1	393751.21	3331872.39	0.3	-
3. Сведения о характерных точках части (частей) границы объекта				
Обозначение характерных точек части границы	Координаты, м		Метод определения координат и средняя квадратическая погрешность положения характерной точки (Mt), м	Описание обозначения точки
	X	Y		
1	2	3	4	5

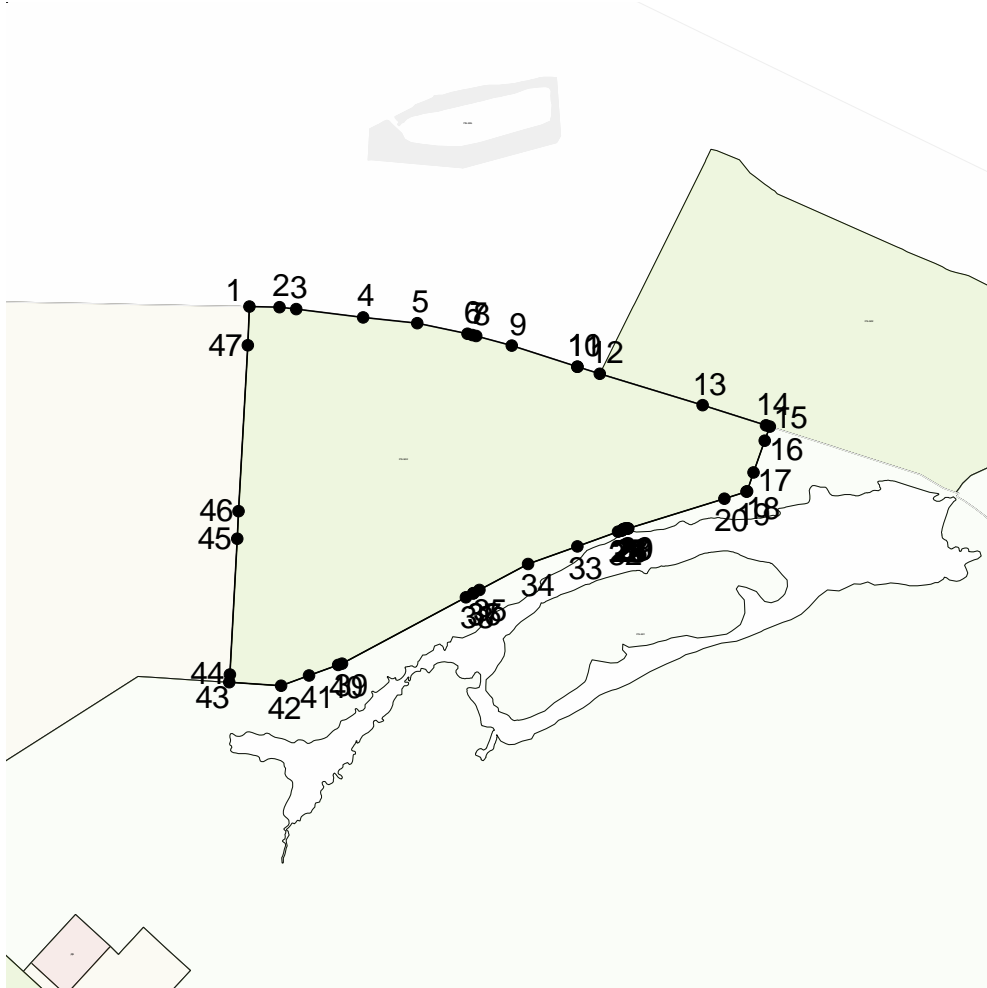


ОПИСАНИЕ МЕСТОПОЛОЖЕНИЯ ГРАНИЦ РЗ-502 – ЗОНЫ ПАРКОВ, СКВЕРОВ, БУЛЬВАРОВ (наименование объекта)						
Сведения о местоположении измененных (уточненных) границ объекта						
1. Система координат <u>МСК-38, зона 3</u>						
2. Сведения о характерных точках границ объекта						
Обозначение характерных точек границ	Существующие координаты, м		Измененные (уточненные) координаты, м		Метод определения координат и средняя квадратическая погрешность положения характерной точки (Mt), м	Описание обозначения точки
	X	Y	X	Y		
1	2	3	4	5	6	7
1			393751.21	3331872.39		
2			393750.46	3331912.04		
3			393747.75	3331933.88		
4			393736.73	3332022.52		
5			393729.35	3332093.87		
6			393715.31	3332160.58		
7			393713.59	3332166.95		
8			393712.28	3332171.77		
9			393699.51	3332218.98		
10			393671.59	3332305.70		
11			393671.52	3332305.92		
12			393662.47	3332335.49		
13			393620.92	3332471.17		
14			393594.15	3332555.01		
15			393592.44	3332560.32		
16			393573.66	3332553.57		
17			393531.95	3332538.37		
18			393506.73	3332530.09		
19			393506.45	3332529.17		
20			393497.28	3332499.83		
21			393457.62	3332372.88		
22			393457.69	3332372.16		
23			393457.73	3332370.77		
24			393457.68	3332369.97		
25			393457.48	3332368.78		
26			393457.35	3332368.12		
27			393457.03	3332367.19		
28			393456.82	3332366.75		
29			393456.24	3332365.87		

30			393455.67	3332365.02		
31			393454.94	3332364.23		
32			393453.42	3332359.38		
33			393434.11	3332305.63		
34			393410.73	3332240.50		
35			393376.38	3332176.24		
36			393372.09	3332168.21		
37			393371.99	3332168.03		
38			393366.91	3332158.54		
39			393279.18	3331994.40		
40			393277.39	3331989.45		
41			393263.38	3331950.81		
42			393250.14	3331914.28		
43			393254.49	3331845.55		
44			393264.62	3331846.24		
45			393444.41	3331856.07		
46			393480.65	3331858.02		
47			393699.88	3331870.21		
1			393751.21	3331872.39		
3. Сведения о характерных точках части (частей) границы объекта						
Обозначение характерных точек части границ	Существующие координаты, м		Измененные (уточненные) координаты, м		Метод определения координат и средняя квадратическая погрешность положения характерной точки (Mt), м	Описание обозначения точки
	X	Y	X	Y		
1	2	3	4	5	6	7

ОПИСАНИЕ МЕСТОПОЛОЖЕНИЯ ГРАНИЦ  
РЗ-502 – ЗОНЫ ПАРКОВ, СКВЕРОВ, БУЛЬВАРОВ  
(наименование объекта)

План границ объекта



Масштаб 1: 10000

Используемые условные знаки и обозначения:

Подпись \_\_\_\_\_ Дата "\_\_\_" \_\_\_\_\_ г.

Место для оттиска печати (при наличии) лица, составившего описание местоположения границ объекта

ОПИСАНИЕ МЕСТОПОЛОЖЕНИЯ ГРАНИЦ <u>РЗ-502 – ЗОНЫ ПАРКОВ, СКВЕРОВ, БУЛЬВАРОВ</u> (наименование объекта местоположение границ, которого описано (далее - объект)		
Сведения об объекте		
N п/п	Характеристики объекта	Описание характеристик
1	2	3
1	Местоположение объекта	Российская Федерация, Иркутская область, город Иркутск
2	Площадь объекта +/- величина погрешности определения площади (P +/- Дельта P)	7469+/- 0
3	Иные характеристики объекта	ПЭ Л-04-27

ОПИСАНИЕ МЕСТОПОЛОЖЕНИЯ ГРАНИЦ  
РЗ-502 – ЗОНЫ ПАРКОВ, СКВЕРОВ, БУЛЬВАРОВ  
(наименование объекта)

Сведения о местоположении границ объекта

1. Система координат МСК-38, зона 3

2. Сведения о характерных точках границ объекта

Обозначение характерных точек границ	Координаты, м		Метод определения координат и средняя квадратическая погрешность положения характерной точки (Mt), м	Описание обозначения точки
	X	Y		
1	2	3	4	5
1	391872.93	3331696.10	0.3	-
2	391877.01	3331696.14	0.3	-
3	391908.35	3331695.06	0.3	-
4	391915.16	3331701.56	0.3	-
5	391918.80	3331705.05	0.3	-
6	391919.77	3331705.98	0.3	-
7	391921.59	3331704.00	0.3	-
8	391916.97	3331699.29	0.3	-
7	391921.59	3331704.00	0.3	-
9	391932.19	3331714.74	0.3	-
10	391970.16	3331753.29	0.3	-
11	391976.42	3331759.63	0.3	-
12	391937.85	3331800.50	0.3	-
13	391935.56	3331799.05	0.3	-
14	391928.75	3331792.42	0.3	-
15	391934.51	3331786.94	0.3	-
16	391931.48	3331784.00	0.3	-

17	391925.48	3331789.82	0.3	-
18	391917.57	3331781.68	0.3	-
19	391923.42	3331775.98	0.3	-
20	391912.08	3331764.79	0.3	-
21	391896.63	3331749.55	0.3	-
22	391890.82	3331755.55	0.3	-
23	391859.28	3331724.83	0.3	-
24	391849.68	3331725.09	0.3	-
25	391849.27	3331715.07	0.3	-
26	391823.11	3331689.60	0.3	-
27	391846.44	3331664.32	0.3	-
1	391872.93	3331696.10	0.3	-
<b>3. Сведения о характерных точках части (частей) границы объекта</b>				
Обозначение характерных точек части границы	Координаты, м		Метод определения координат и средняя квадратическая погрешность положения характерной точки (Mt), м	Описание обозначения точки
	X	Y		
1	2	3	4	5

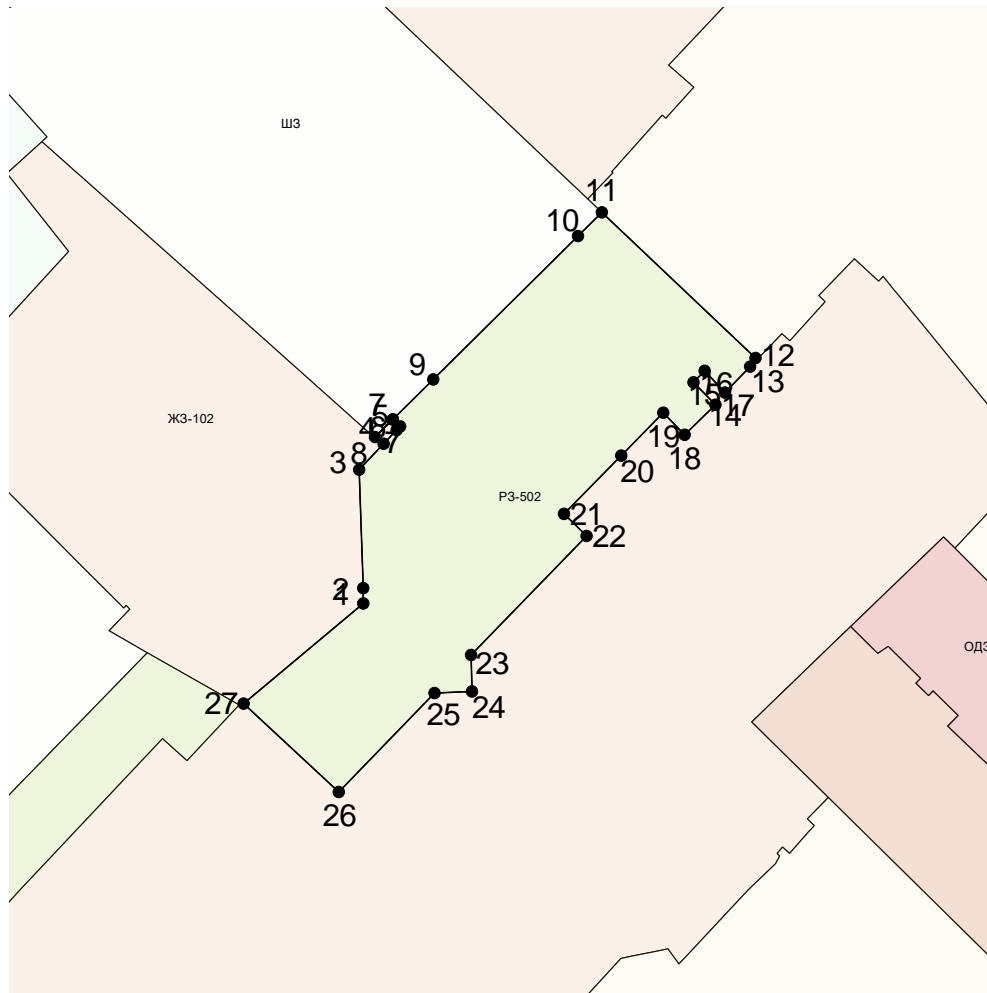
ОПИСАНИЕ МЕСТОПОЛОЖЕНИЯ ГРАНИЦ РЗ-502 – ЗОНЫ ПАРКОВ, СКВЕРОВ, БУЛЬВАРОВ (наименование объекта)						
Сведения о местоположении измененных (уточненных) границ объекта						
1. Система координат <u>МСК-38, зона 3</u>						
2. Сведения о характерных точках границ объекта						
Обозначение характерных точек границ	Существующие координаты, м		Измененные (уточненные) координаты, м		Метод определения координат и средняя квадратическая погрешность положения характерной точки (Mt), м	Описание обозначения точки
	X	Y	X	Y		
1	2	3	4	5	6	7
1			391872.93	3331696.10		
2			391877.01	3331696.14		
3			391908.35	3331695.06		
4			391915.16	3331701.56		
5			391918.80	3331705.05		
6			391919.77	3331705.98		
7			391921.59	3331704.00		
8			391916.97	3331699.29		
7			391921.59	3331704.00		
9			391932.19	3331714.74		
10			391970.16	3331753.29		
11			391976.42	3331759.63		
12			391937.85	3331800.50		
13			391935.56	3331799.05		
14			391928.75	3331792.42		
15			391934.51	3331786.94		
16			391931.48	3331784.00		
17			391925.48	3331789.82		
18			391917.57	3331781.68		
19			391923.42	3331775.98		
20			391912.08	3331764.79		
21			391896.63	3331749.55		
22			391890.82	3331755.55		
23			391859.28	3331724.83		
24			391849.68	3331725.09		
25			391849.27	3331715.07		
26			391823.11	3331689.60		
27			391846.44	3331664.32		
1			391872.93	3331696.10		

3. Сведения о характерных точках части (частей) границы объекта						
Обозначение характерных точек части границ	Существующие координаты, м		Измененные (уточненные) координаты, м		Метод определения координат и средняя квадратическая погрешность положения характерной точки (Mt), м	Описание обозначения точки
	X	Y	X	Y		
1	2	3	4	5	6	7



ОПИСАНИЕ МЕСТОПОЛОЖЕНИЯ ГРАНИЦ  
РЗ-502 – ЗОНЫ ПАРКОВ, СКВЕРОВ, БУЛЬВАРОВ  
(наименование объекта)

План границ объекта



Масштаб 1: 2000

Используемые условные знаки и обозначения:

Подпись \_\_\_\_\_ Дата "\_\_\_" \_\_\_\_\_ г.

Место для оттиска печати (при наличии) лица, составившего описание местоположения границ объекта

ОПИСАНИЕ МЕСТОПОЛОЖЕНИЯ ГРАНИЦ РЗ-505 – ЗОНЫ ОБЪЕКТОВ И СООРУЖЕНИЙ ФИЗИЧЕСКОЙ КУЛЬТУРЫ И СПОРТА (наименование объекта местоположение границ, которого описано (далее - объект)		
Сведения об объекте		
N п/п	Характеристики объекта	Описание характеристик
1	2	3
1	Местоположение объекта	Российская Федерация, Иркутская область, город Иркутск
2	Площадь объекта +/- величина погрешности определения площади (P +/- Дельта P)	82934+/- 0
3	Иные характеристики объекта	ПЭ Л-04-27

ОПИСАНИЕ МЕСТОПОЛОЖЕНИЯ ГРАНИЦ РЗ-505 – ЗОНЫ ОБЪЕКТОВ И СООРУЖЕНИЙ ФИЗИЧЕСКОЙ КУЛЬТУРЫ И СПОРТА (наименование объекта)				
Сведения о местоположении границ объекта				
1. Система координат <u>МСК-38, зона 3</u>				
2. Сведения о характерных точках границ объекта				
Обозначение характерных точек границ	Координаты, м		Метод определения координат и средняя квадратическая погрешность положения характерной точки (Mt), м	Описание обозначения точки
	X	Y		
1	2	3	4	5
1	392369.16	3331463.33	0.3	-
2	392363.22	3331468.67	0.3	-
3	392359.33	3331469.64	0.3	-
4	392344.10	3331456.91	0.3	-
5	392345.11	3331455.65	0.3	-
6	392336.35	3331447.07	0.3	-
7	392334.18	3331448.88	0.3	-
8	392302.76	3331421.52	0.3	-
9	392294.32	3331414.17	0.3	-
10	392268.35	3331391.29	0.3	-
11	392267.92	3331390.91	0.3	-
12	392225.94	3331355.47	0.3	-
13	392220.73	3331349.57	0.3	-
14	392219.88	3331348.60	0.3	-
15	392196.84	3331328.82	0.3	-
16	392196.14	3331327.93	0.3	-
17	392195.65	3331328.44	0.3	-

18	392187.37	3331337.08	0.3	-
19	392185.43	3331339.14	0.3	-
20	392181.04	3331343.79	0.3	-
21	392148.26	3331376.68	0.3	-
22	392138.69	3331386.28	0.3	-
23	392133.25	3331392.28	0.3	-
24	392122.99	3331402.58	0.3	-
25	392120.25	3331400.09	0.3	-
26	392112.49	3331393.08	0.3	-
27	392065.37	3331346.90	0.3	-
28	392019.84	3331302.29	0.3	-
29	392009.04	3331291.71	0.3	-
30	391994.09	3331277.06	0.3	-
31	392065.73	3331201.48	0.3	-
32	392072.07	3331194.79	0.3	-
33	392126.96	3331136.88	0.3	-
34	392158.51	3331102.79	0.3	-
35	392181.77	3331077.67	0.3	-
36	392189.70	3331084.96	0.3	-
37	392235.29	3331126.90	0.3	-
38	392254.99	3331145.02	0.3	-
39	392397.36	3331272.46	0.3	-
40	392397.38	3331272.48	0.3	-
41	392400.77	3331275.54	0.3	-
42	392407.82	3331281.90	0.3	-
43	392400.32	3331293.20	0.3	-
44	392399.37	3331313.25	0.3	-
45	392399.40	3331333.30	0.3	-
46	392399.87	3331341.24	0.3	-

47	392400.02	3331357.37	0.3	-
48	392413.09	3331372.50	0.3	-
49	392416.90	3331376.54	0.3	-
50	392422.33	3331382.58	0.3	-
51	392423.41	3331384.79	0.3	-
52	392425.00	3331385.09	0.3	-
53	392424.93	3331387.04	0.3	-
54	392423.68	3331388.03	0.3	-
55	392421.70	3331391.84	0.3	-
56	392405.49	3331415.15	0.3	-
57	392390.68	3331436.19	0.3	-
58	392389.36	3331435.60	0.3	-
59	392385.83	3331440.80	0.3	-
60	392379.09	3331450.76	0.3	-
61	392369.62	3331462.75	0.3	-
1	392369.16	3331463.33	0.3	-

3. Сведения о характерных точках части (частей) границы объекта

Обозначение характерных точек части границы	Координаты, м		Метод определения координат и средняя квадратическая погрешность положения характерной точки (Mt), м	Описание обозначения точки
	X	Y		
1	2	3	4	5

ОПИСАНИЕ МЕСТОПОЛОЖЕНИЯ ГРАНИЦ РЗ-505 – ЗОНЫ ОБЪЕКТОВ И СООРУЖЕНИЙ ФИЗИЧЕСКОЙ КУЛЬТУРЫ И СПОРТА (наименование объекта)						
Сведения о местоположении измененных (уточненных) границ объекта						
1. Система координат <u>МСК-38, зона 3</u>						
2. Сведения о характерных точках границ объекта						
Обозначение характерных точек границ	Существующие координаты, м		Измененные (уточненные) координаты, м		Метод определения координат и средняя квадратическая погрешность положения характерной точки (Mt), м	Описание обозначения точки
	X	Y	X	Y		
1	2	3	4	5	6	7
1			392369.16	3331463.33		
2			392363.22	3331468.67		
3			392359.33	3331469.64		
4			392344.10	3331456.91		
5			392345.11	3331455.65		
6			392336.35	3331447.07		
7			392334.18	3331448.88		
8			392302.76	3331421.52		
9			392294.32	3331414.17		
10			392268.35	3331391.29		
11			392267.92	3331390.91		
12			392225.94	3331355.47		
13			392220.73	3331349.57		
14			392219.88	3331348.60		
15			392196.84	3331328.82		
16			392196.14	3331327.93		
17			392195.65	3331328.44		
18			392187.37	3331337.08		
19			392185.43	3331339.14		
20			392181.04	3331343.79		
21			392148.26	3331376.68		
22			392138.69	3331386.28		
23			392133.25	3331392.28		
24			392122.99	3331402.58		
25			392120.25	3331400.09		
26			392112.49	3331393.08		
27			392065.37	3331346.90		
28			392019.84	3331302.29		
29			392009.04	3331291.71		

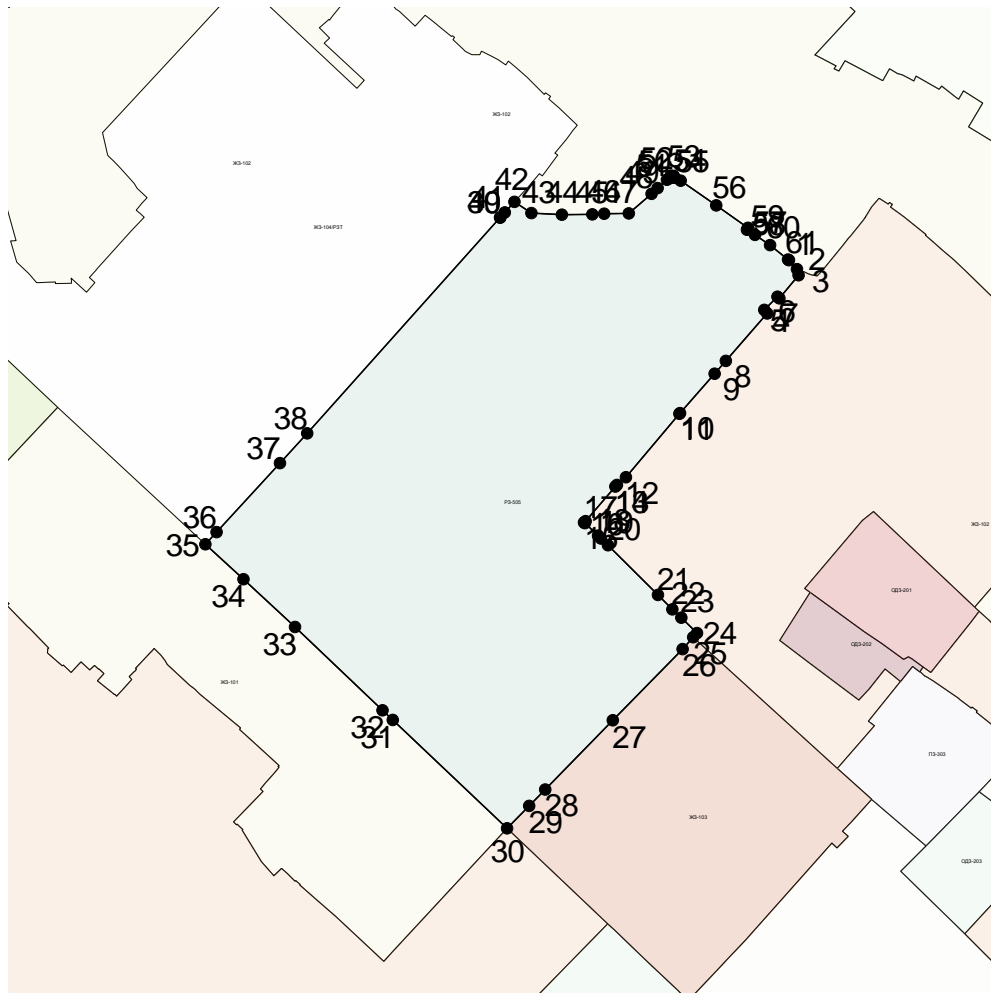
30			391994.09	3331277.06		
31			392065.73	3331201.48		
32			392072.07	3331194.79		
33			392126.96	3331136.88		
34			392158.51	3331102.79		
35			392181.77	3331077.67		
36			392189.70	3331084.96		
37			392235.29	3331126.90		
38			392254.99	3331145.02		
39			392397.36	3331272.46		
40			392397.38	3331272.48		
41			392400.77	3331275.54		
42			392407.82	3331281.90		
43			392400.32	3331293.20		
44			392399.37	3331313.25		
45			392399.40	3331333.30		
46			392399.87	3331341.24		
47			392400.02	3331357.37		
48			392413.09	3331372.50		
49			392416.90	3331376.54		
50			392422.33	3331382.58		
51			392423.41	3331384.79		
52			392425.00	3331385.09		
53			392424.93	3331387.04		
54			392423.68	3331388.03		
55			392421.70	3331391.84		
56			392405.49	3331415.15		
57			392390.68	3331436.19		
58			392389.36	3331435.60		
59			392385.83	3331440.80		
60			392379.09	3331450.76		
61			392369.62	3331462.75		
1			392369.16	3331463.33		

3. Сведения о характерных точках части (частей) границы объекта

Обозначение характерных точек части границ	Существующие координаты, м		Измененные (уточненные) координаты, м		Метод определения координат и средняя квадратическая погрешность положения характерной точки (Mt), м	Описание обозначения точки
	X	Y	X	Y		
1	2	3	4	5	6	7

**ОПИСАНИЕ МЕСТОПОЛОЖЕНИЯ ГРАНИЦ  
РЗ-505 – ЗОНЫ ОБЪЕКТОВ И СООРУЖЕНИЙ ФИЗИЧЕСКОЙ КУЛЬТУРЫ И СПОРТА  
(наименование объекта)**

**План границ объекта**



Масштаб 1: 5000

Используемые условные знаки и обозначения:

Подпись \_\_\_\_\_ Дата "\_\_\_" \_\_\_\_\_ г.

Место для оттиска печати (при наличии) лица, составившего описание местоположения границ объекта



ОПИСАНИЕ МЕСТОПОЛОЖЕНИЯ ГРАНИЦ ШЗ – ЗОНЫ РАЗМЕЩЕНИЯ ОБЪЕКТОВ НАЧАЛЬНОГО ОБЩЕГО И СРЕДНЕГО (ПОЛНОГО) ОБЩЕГО ОБРАЗОВАНИЯ (наименование объекта местоположение границ, которого описано (далее - объект) _____		
Сведения об объекте		
N п/п	Характеристики объекта	Описание характеристик
1	2	3
1	Местоположение объекта	Российская Федерация, Иркутская область, город Иркутск
2	Площадь объекта +/- величина погрешности определения площади (P +/- Дельта P)	13083+/- 0
3	Иные характеристики объекта	ПЭ Л-04-27

ОПИСАНИЕ МЕСТОПОЛОЖЕНИЯ ГРАНИЦ ШЗ – ЗОНЫ РАЗМЕЩЕНИЯ ОБЪЕКТОВ НАЧАЛЬНОГО ОБЩЕГО И СРЕДНЕГО (ПОЛНОГО) ОБЩЕГО ОБРАЗОВАНИЯ (наименование объекта)				
Сведения о местоположении границ объекта				
1. Система координат <u>МСК-38, зона 3</u>				
2. Сведения о характерных точках границ объекта				
Обозначение характерных точек границ	Координаты, м		Метод определения координат и средняя квадратическая погрешность положения характерной точки (Mt), м	Описание обозначения точки
	X	Y		
1	2	3	4	5
1	391979.97	3331755.87	0.3	-
2	391976.42	3331759.63	0.3	-
3	391970.16	3331753.29	0.3	-
4	391916.97	3331699.29	0.3	-
5	391916.79	3331699.11	0.3	-
6	391919.08	3331696.54	0.3	-
7	391946.79	3331665.39	0.3	-
8	391995.11	3331610.62	0.3	-
9	391996.34	3331611.97	0.3	-
10	392010.78	3331598.94	0.3	-
11	392018.25	3331589.07	0.3	-
12	392047.37	3331616.34	0.3	-
13	392057.95	3331626.24	0.3	-
14	392074.60	3331643.21	0.3	-
15	392080.55	3331649.28	0.3	-
16	391987.53	3331747.86	0.3	-
1	391979.97	3331755.87	0.3	-

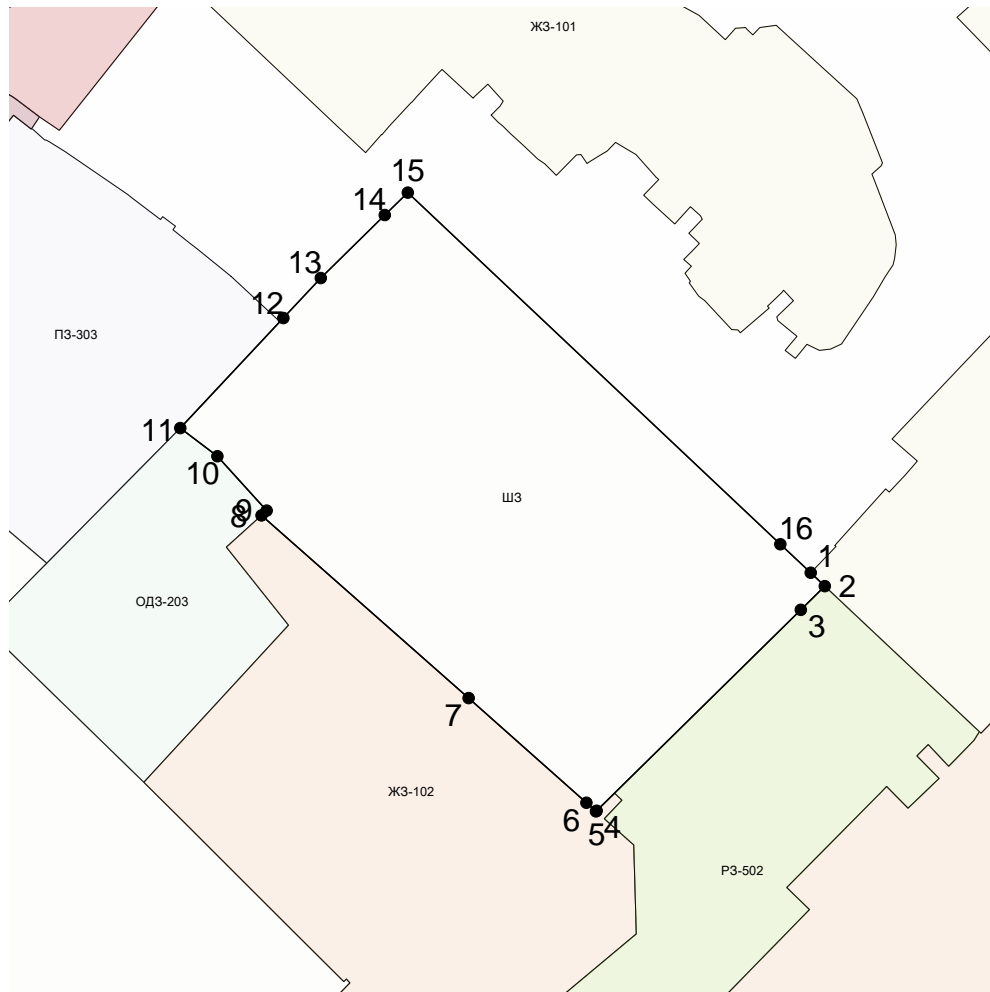
3. Сведения о характерных точках части (частей) границы объекта				
Обозначение характерных точек части границы	Координаты, м		Метод определения координат и средняя квадратическая погрешность положения характерной точки (Mt), м	Описание обозначения точки
	X	Y		
1	2	3	4	5

ОПИСАНИЕ МЕСТОПОЛОЖЕНИЯ ГРАНИЦ ШЗ – ЗОНЫ РАЗМЕЩЕНИЯ ОБЪЕКТОВ НАЧАЛЬНОГО ОБЩЕГО И СРЕДНЕГО (ПОЛНОГО) ОБЩЕГО ОБРАЗОВАНИЯ (наименование объекта)						
Сведения о местоположении измененных (уточненных) границ объекта						
1. Система координат <u>МСК-38, зона 3</u>						
2. Сведения о характерных точках границ объекта						
Обозначение характерных точек границ	Существующие координаты, м		Измененные (уточненные) координаты, м		Метод определения координат и средняя квадратическая погрешность положения характерной точки (Mt), м	Описание обозначения точки
	X	Y	X	Y		
1	2	3	4	5	6	7
1			391979.97	3331755.87		
2			391976.42	3331759.63		
3			391970.16	3331753.29		
4			391916.97	3331699.29		
5			391916.79	3331699.11		
6			391919.08	3331696.54		
7			391946.79	3331665.39		
8			391995.11	3331610.62		
9			391996.34	3331611.97		
10			392010.78	3331598.94		
11			392018.25	3331589.07		
12			392047.37	3331616.34		
13			392057.95	3331626.24		
14			392074.60	3331643.21		
15			392080.55	3331649.28		
16			391987.53	3331747.86		
1			391979.97	3331755.87		
3. Сведения о характерных точках части (частей) границы объекта						
Обозначение характерных точек части границ	Существующие координаты, м		Измененные (уточненные) координаты, м		Метод определения координат и средняя квадратическая погрешность положения	Описание обозначения точки
	X	Y	X	Y		

					характерной точки (Mt), м	
1	2	3	4	5	6	7

ОПИСАНИЕ МЕСТОПОЛОЖЕНИЯ ГРАНИЦ  
ШЗ – ЗОНЫ РАЗМЕЩЕНИЯ ОБЪЕКТОВ НАЧАЛЬНОГО ОБЩЕГО И СРЕДНЕГО (ПОЛНОГО) ОБЩЕГО  
ОБРАЗОВАНИЯ  
(наименование объекта)

План границ объекта



Масштаб 1: 2000

Используемые условные знаки и обозначения:

Подпись \_\_\_\_\_ Дата " \_\_ " \_\_\_\_\_ г.

Место для оттиска печати (при наличии) лица, составившего описание местоположения границ объекта

ОПИСАНИЕ МЕСТОПОЛОЖЕНИЯ ГРАНИЦ <u>ШЗ – ЗОНЫ РАЗМЕЩЕНИЯ ОБЪЕКТОВ НАЧАЛЬНОГО ОБЩЕГО И СРЕДНЕГО (ПОЛНОГО) ОБЩЕГО ОБРАЗОВАНИЯ</u> (наименование объекта местоположение границ, которого описано (далее - объект) _____		
Сведения об объекте		
N п/п	Характеристики объекта	Описание характеристик
1	2	3
1	Местоположение объекта	Российская Федерация, Иркутская область, город Иркутск
2	Площадь объекта +/- величина погрешности определения площади (P +/- Дельта P)	10321+/- 0
3	Иные характеристики объекта	ПЭ Л-04-27

ОПИСАНИЕ МЕСТОПОЛОЖЕНИЯ ГРАНИЦ ШЗ – ЗОНЫ РАЗМЕЩЕНИЯ ОБЪЕКТОВ НАЧАЛЬНОГО ОБЩЕГО И СРЕДНЕГО (ПОЛНОГО) ОБЩЕГО ОБРАЗОВАНИЯ (наименование объекта)				
Сведения о местоположении границ объекта				
1. Система координат <u>МСК-38, зона 3</u>				
2. Сведения о характерных точках границ объекта				
Обозначение характерных точек границ	Координаты, м		Метод определения координат и средняя квадратическая погрешность положения характерной точки (Mt), м	Описание обозначения точки
	X	Y		
1	2	3	4	5
1	391807.67	3331103.76	0.3	-
2	391744.93	3331045.43	0.3	-
3	391751.45	3331038.27	0.3	-
4	391774.95	3331012.48	0.3	-
5	391781.91	3331006.91	0.3	-
6	391784.44	3331009.02	0.3	-
7	391818.51	3330971.16	0.3	-
8	391825.24	3330977.44	0.3	-
9	391825.97	3330976.74	0.3	-
10	391833.80	3330983.07	0.3	-
11	391831.91	3330985.41	0.3	-
12	391835.22	3330988.25	0.3	-
13	391837.18	3330985.97	0.3	-
14	391875.90	3331023.89	0.3	-
15	391878.73	3331031.87	0.3	-
16	391883.45	3331041.99	0.3	-
17	391871.53	3331055.70	0.3	-



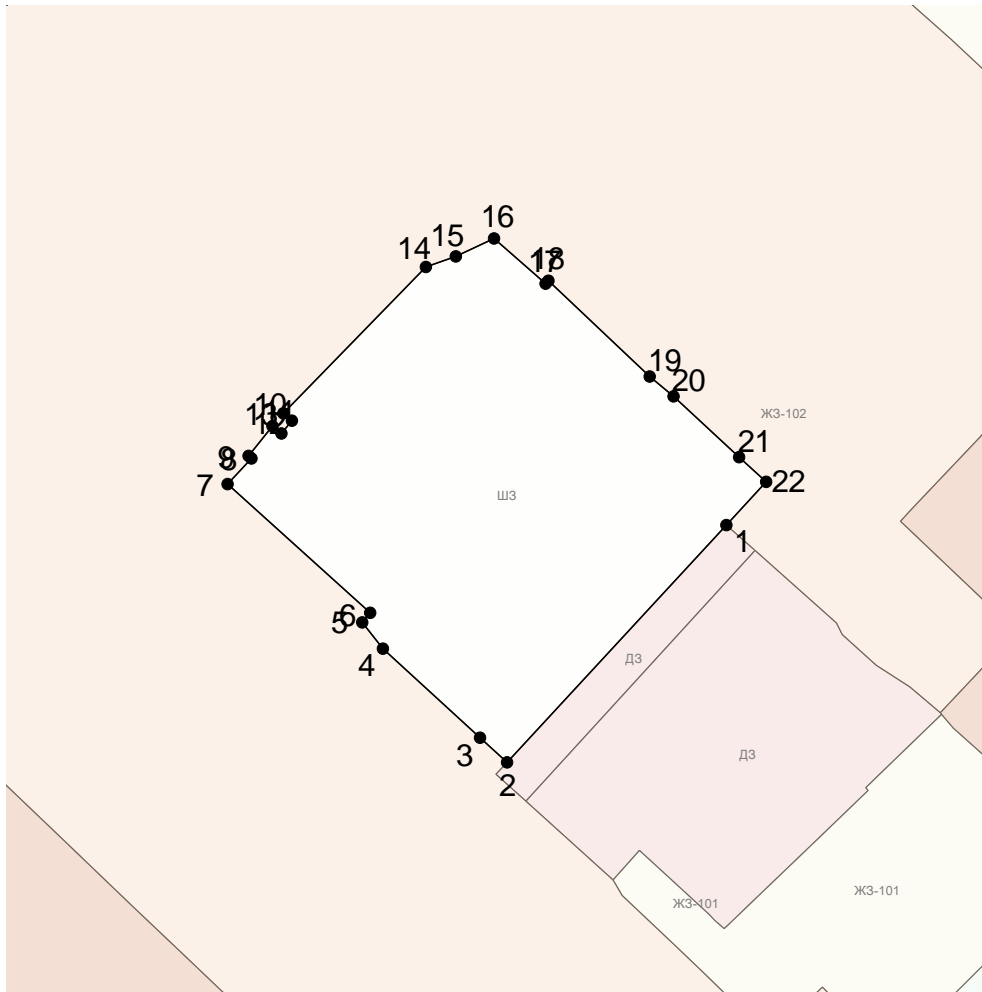
18	391872.29	3331056.44	0.3	-
19	391846.93	3331083.40	0.3	-
20	391841.67	3331089.76	0.3	-
21	391825.60	3331107.23	0.3	-
22	391819.06	3331114.35	0.3	-
1	391807.67	3331103.76	0.3	-
3. Сведения о характерных точках части (частей) границы объекта				
Обозначение характерных точек части границы	Координаты, м		Метод определения координат и средняя квадратическая погрешность положения характерной точки (Mt), м	Описание обозначения точки
	X	Y		
1	2	3	4	5

ОПИСАНИЕ МЕСТОПОЛОЖЕНИЯ ГРАНИЦ ШЗ – ЗОНЫ РАЗМЕЩЕНИЯ ОБЪЕКТОВ НАЧАЛЬНОГО ОБЩЕГО И СРЕДНЕГО (ПОЛНОГО) ОБЩЕГО ОБРАЗОВАНИЯ (наименование объекта)						
Сведения о местоположении измененных (уточненных) границ объекта						
1. Система координат <u>МСК-38, зона 3</u>						
2. Сведения о характерных точках границ объекта						
Обозначение характерных точек границ	Существующие координаты, м		Измененные (уточненные) координаты, м		Метод определения координат и средняя квадратическая погрешность положения характерной точки (Mt), м	Описание обозначения точки
	X	Y	X	Y		
1	2	3	4	5	6	7
#NT#			391807.67	3331103.76		
			391744.93	3331045.43		
			391751.45	3331038.27		
			391774.95	3331012.48		
			391781.91	3331006.91		
			391784.44	3331009.02		
			391818.51	3330971.16		
			391825.24	3330977.44		
			391825.97	3330976.74		
			391833.80	3330983.07		
			391831.91	3330985.41		
			391835.22	3330988.25		
			391837.18	3330985.97		
			391875.90	3331023.89		
			391878.73	3331031.87		
			391883.45	3331041.99		
			391871.53	3331055.70		
			391872.29	3331056.44		
			391846.93	3331083.40		
			391841.67	3331089.76		
			391825.60	3331107.23		
			391819.06	3331114.35		
			391807.67	3331103.76		
3. Сведения о характерных точках части (частей) границы объекта						
Обозначен	Существующие		Измененные (уточненные)		Метод	Описание

ие характерн ых точек части границ	координаты, м		координаты, м		определения координат и средняя квадратическая погрешность положения характерной точки (Mt), м	обозначения точки
	X	Y	X	Y		
1	2	3	4	5	6	7

ОПИСАНИЕ МЕСТОПОЛОЖЕНИЯ ГРАНИЦ  
ШЗ – ЗОНЫ РАЗМЕЩЕНИЯ ОБЪЕКТОВ НАЧАЛЬНОГО ОБЩЕГО И СРЕДНЕГО (ПОЛНОГО) ОБЩЕГО  
ОБРАЗОВАНИЯ  
(наименование объекта)

План границ объекта

Масштаб 1: 2000

Используемые условные знаки и обозначения:

Подпись \_\_\_\_\_ Дата " \_\_ " \_\_\_\_\_ г.

Место для оттиска печати (при наличии) лица, составившего описание местоположения границ объекта

ОПИСАНИЕ МЕСТОПОЛОЖЕНИЯ ГРАНИЦ ШЗ – ЗОНЫ РАЗМЕЩЕНИЯ ОБЪЕКТОВ НАЧАЛЬНОГО ОБЩЕГО И СРЕДНЕГО (ПОЛНОГО) ОБЩЕГО ОБРАЗОВАНИЯ (наименование объекта местоположение границ, которого описано (далее - объект) _____		
Сведения об объекте		
N п/п	Характеристики объекта	Описание характеристик
1	2	3
1	Местоположение объекта	Российская Федерация, Иркутская область, город Иркутск
2	Площадь объекта +/- величина погрешности определения площади (P +/- Дельта P)	1427+/- 0
3	Иные характеристики объекта	ПЭ Л-04-27

ОПИСАНИЕ МЕСТОПОЛОЖЕНИЯ ГРАНИЦ ШЗ – ЗОНЫ РАЗМЕЩЕНИЯ ОБЪЕКТОВ НАЧАЛЬНОГО ОБЩЕГО И СРЕДНЕГО (ПОЛНОГО) ОБЩЕГО ОБРАЗОВАНИЯ (наименование объекта)				
Сведения о местоположении границ объекта				
1. Система координат <u>МСК-38, зона 3</u>				
2. Сведения о характерных точках границ объекта				
Обозначение характерных точек границ	Координаты, м		Метод определения координат и средняя квадратическая погрешность положения характерной точки (Mt), м	Описание обозначения точки
	X	Y		
1	2	3	4	5
1	391669.23	3331149.81	0.3	-
2	391665.49	3331153.78	0.3	-
3	391656.16	3331163.69	0.3	-
4	391649.11	3331171.19	0.3	-
5	391639.76	3331181.11	0.3	-
6	391625.17	3331167.58	0.3	-
7	391615.90	3331158.98	0.3	-
8	391621.54	3331152.85	0.3	-
9	391625.29	3331148.76	0.3	-
10	391632.66	3331140.96	0.3	-
11	391655.13	3331130.59	0.3	-
12	391669.67	3331144.68	0.3	-
13	391666.84	3331147.41	0.3	-
14	391667.46	3331148.03	0.3	-
1	391669.23	3331149.81	0.3	-
3. Сведения о характерных точках части (частей) границы объекта				
Обозначение	Координаты, м		Метод определения	Описание

характерных точек части границы	X	Y	координат и средняя квадратическая погрешность положения характерной точки (Mt), м	обозначения точки
1	2	3	4	5

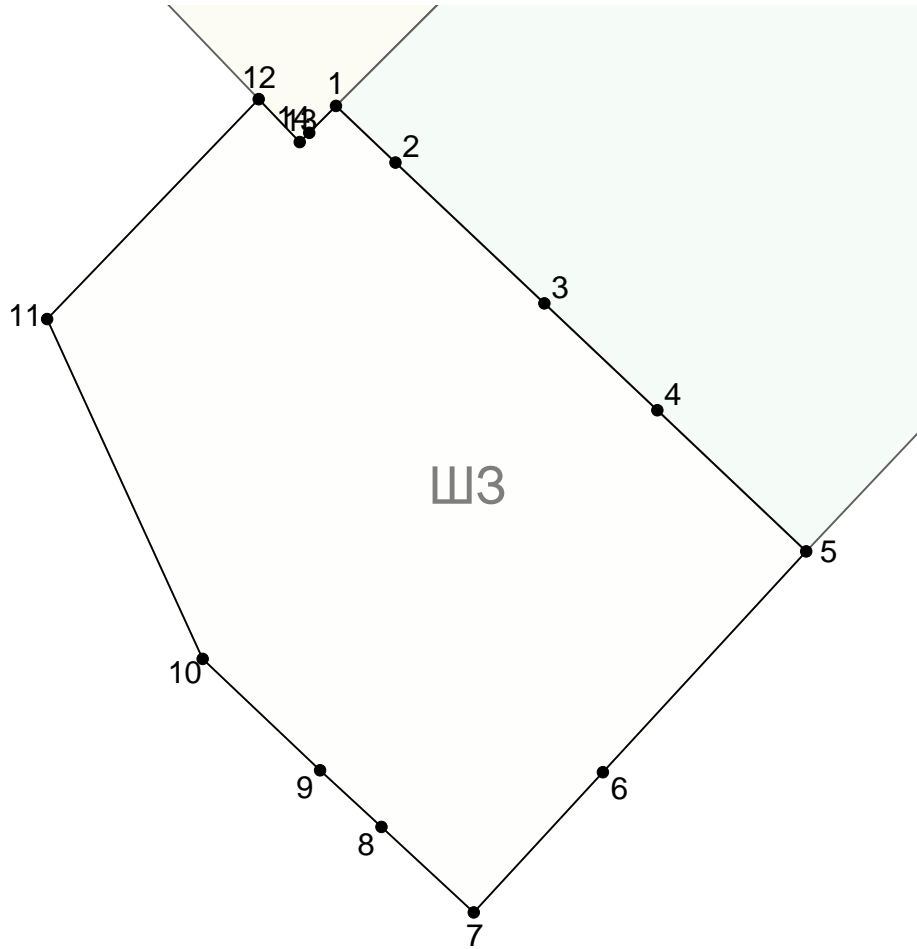
ОПИСАНИЕ МЕСТОПОЛОЖЕНИЯ ГРАНИЦ ШЗ – ЗОНЫ РАЗМЕЩЕНИЯ ОБЪЕКТОВ НАЧАЛЬНОГО ОБЩЕГО И СРЕДНЕГО (ПОЛНОГО) ОБЩЕГО ОБРАЗОВАНИЯ (наименование объекта)						
Сведения о местоположении измененных (уточненных) границ объекта						
1. Система координат <u>МСК-38, зона 3</u>						
2. Сведения о характерных точках границ объекта						
Обозначение характерных точек границ	Существующие координаты, м		Измененные (уточненные) координаты, м		Метод определения координат и средняя квадратическая погрешность положения характерной точки (Mt), м	Описание обозначения точки
	X	Y	X	Y		
1	2	3	4	5	6	7
1			391669.23	3331149.81		
2			391665.49	3331153.78		
3			391656.16	3331163.69		
4			391649.11	3331171.19		
5			391639.76	3331181.11		
6			391625.17	3331167.58		
7			391615.90	3331158.98		
8			391621.54	3331152.85		
9			391625.29	3331148.76		
10			391632.66	3331140.96		
11			391655.13	3331130.59		
12			391669.67	3331144.68		
13			391666.84	3331147.41		
14			391667.46	3331148.03		
1			391669.23	3331149.81		
3. Сведения о характерных точках части (частей) границы объекта						
Обозначение характерных точек части границ	Существующие координаты, м		Измененные (уточненные) координаты, м		Метод определения координат и средняя квадратическая погрешность положения характерной точки (Mt), м	Описание обозначения точки
	X	Y	X	Y		



1	2	3	4	5	6	7

ОПИСАНИЕ МЕСТОПОЛОЖЕНИЯ ГРАНИЦ  
ШЗ – ЗОНЫ РАЗМЕЩЕНИЯ ОБЪЕКТОВ НАЧАЛЬНОГО ОБЩЕГО И СРЕДНЕГО (ПОЛНОГО) ОБЩЕГО  
ОБРАЗОВАНИЯ  
(наименование объекта)

План границ объекта

Масштаб 1: 500

Используемые условные знаки и обозначения:

Подпись \_\_\_\_\_ Дата " \_\_ " \_\_\_\_\_ г.

Место для оттиска печати (при наличии) лица, составившего описание местоположения границ объекта

ОПИСАНИЕ МЕСТОПОЛОЖЕНИЯ ГРАНИЦ ШЗ – ЗОНЫ РАЗМЕЩЕНИЯ ОБЪЕКТОВ НАЧАЛЬНОГО ОБЩЕГО И СРЕДНЕГО (ПОЛНОГО) ОБЩЕГО ОБРАЗОВАНИЯ (наименование объекта местоположение границ, которого описано (далее - объект) _____		
Сведения об объекте		
N п/п	Характеристики объекта	Описание характеристик
1	2	3
1	Местоположение объекта	Российская Федерация, Иркутская область, город Иркутск
2	Площадь объекта +/- величина погрешности определения площади (P +/- Дельта P)	13083+/- 0
3	Иные характеристики объекта	ПЭ Л-04-27

ОПИСАНИЕ МЕСТОПОЛОЖЕНИЯ ГРАНИЦ ШЗ – ЗОНЫ РАЗМЕЩЕНИЯ ОБЪЕКТОВ НАЧАЛЬНОГО ОБЩЕГО И СРЕДНЕГО (ПОЛНОГО) ОБЩЕГО ОБРАЗОВАНИЯ (наименование объекта)				
Сведения о местоположении границ объекта				
1. Система координат <u>МСК-38, зона 3</u>				
2. Сведения о характерных точках границ объекта				
Обозначение характерных точек границ	Координаты, м		Метод определения координат и средняя квадратическая погрешность положения характерной точки (Mt), м	Описание обозначения точки
	X	Y		
1	2	3	4	5
1	391979.97	3331755.87	0.3	-
2	391976.42	3331759.63	0.3	-
3	391970.16	3331753.29	0.3	-
4	391916.97	3331699.29	0.3	-
5	391916.79	3331699.11	0.3	-
6	391919.08	3331696.54	0.3	-
7	391946.79	3331665.39	0.3	-
8	391995.11	3331610.62	0.3	-
9	391996.34	3331611.97	0.3	-
10	392010.78	3331598.94	0.3	-
11	392018.25	3331589.07	0.3	-
12	392047.37	3331616.34	0.3	-
13	392057.95	3331626.24	0.3	-
14	392074.60	3331643.21	0.3	-
15	392080.55	3331649.28	0.3	-
16	391987.53	3331747.86	0.3	-
1	391979.97	3331755.87	0.3	-

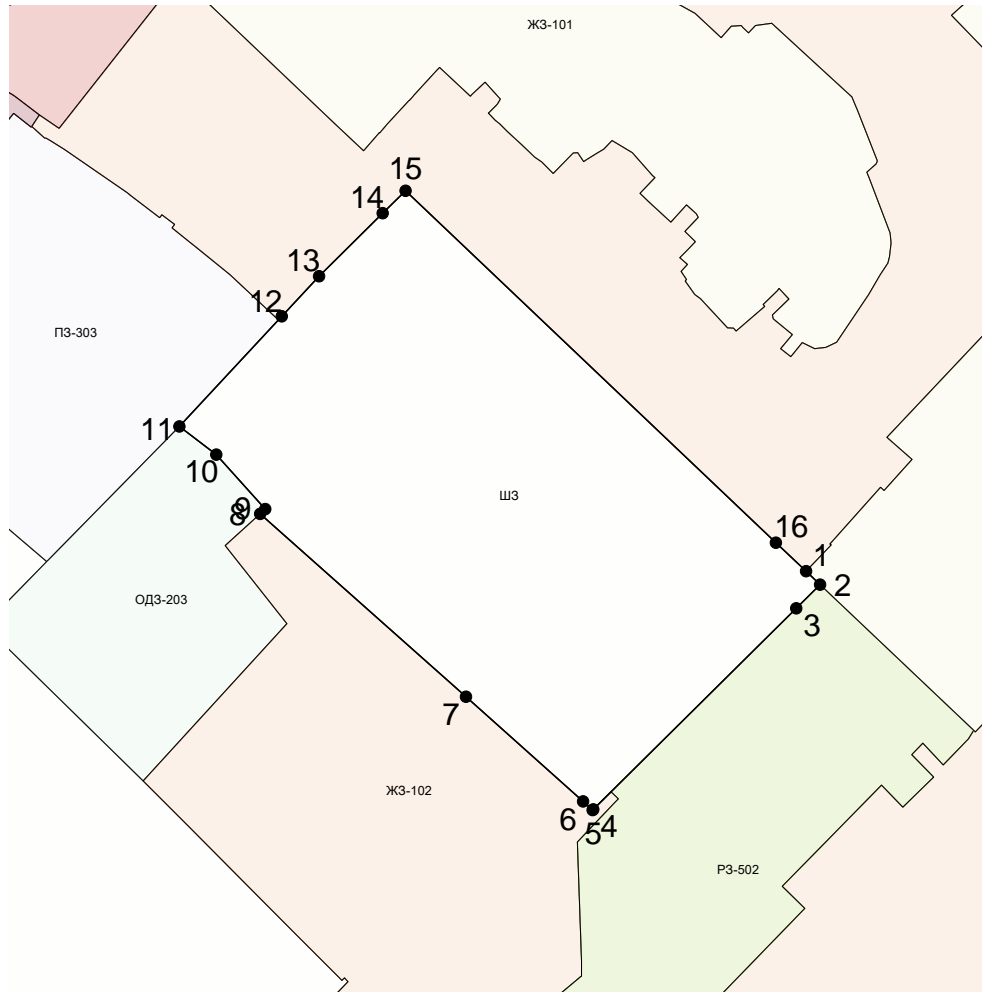
3. Сведения о характерных точках части (частей) границы объекта				
Обозначение характерных точек части границы	Координаты, м		Метод определения координат и средняя квадратическая погрешность положения характерной точки (Mt), м	Описание обозначения точки
	X	Y		
1	2	3	4	5

ОПИСАНИЕ МЕСТОПОЛОЖЕНИЯ ГРАНИЦ ШЗ – ЗОНЫ РАЗМЕЩЕНИЯ ОБЪЕКТОВ НАЧАЛЬНОГО ОБЩЕГО И СРЕДНЕГО (ПОЛНОГО) ОБЩЕГО ОБРАЗОВАНИЯ (наименование объекта)						
Сведения о местоположении измененных (уточненных) границ объекта						
1. Система координат <u>МСК-38, зона 3</u>						
2. Сведения о характерных точках границ объекта						
Обозначение характерных точек границ	Существующие координаты, м		Измененные (уточненные) координаты, м		Метод определения координат и средняя квадратическая погрешность положения характерной точки (Mt), м	Описание обозначения точки
	X	Y	X	Y		
1	2	3	4	5	6	7
1			391979.97	3331755.87		
2			391976.42	3331759.63		
3			391970.16	3331753.29		
4			391916.97	3331699.29		
5			391916.79	3331699.11		
6			391919.08	3331696.54		
7			391946.79	3331665.39		
8			391995.11	3331610.62		
9			391996.34	3331611.97		
10			392010.78	3331598.94		
11			392018.25	3331589.07		
12			392047.37	3331616.34		
13			392057.95	3331626.24		
14			392074.60	3331643.21		
15			392080.55	3331649.28		
16			391987.53	3331747.86		
1			391979.97	3331755.87		
3. Сведения о характерных точках части (частей) границы объекта						
Обозначение характерных точек части границ	Существующие координаты, м		Измененные (уточненные) координаты, м		Метод определения координат и средняя квадратическая погрешность положения	Описание обозначения точки
	X	Y	X	Y		

					характерной точки (Mt), м	
1	2	3	4	5	6	7

**ОПИСАНИЕ МЕСТОПОЛОЖЕНИЯ ГРАНИЦ  
ШЗ – ЗОНЫ РАЗМЕЩЕНИЯ ОБЪЕКТОВ НАЧАЛЬНОГО ОБЩЕГО И СРЕДНЕГО (ПОЛНОГО) ОБЩЕГО  
ОБРАЗОВАНИЯ  
(наименование объекта)**

**План границ объекта**



Масштаб 1: 2000

Используемые условные знаки и обозначения:

Подпись \_\_\_\_\_ Дата " \_\_ " \_\_\_\_\_ г.

Место для оттиска печати (при наличии) лица, составившего описание местоположения границ объекта



ОПИСАНИЕ МЕСТОПОЛОЖЕНИЯ ГРАНИЦ <u>ОДЗ-201 – ЗОНЫ ДЕЛОВОГО, ОБЩЕСТВЕННОГО И КОММЕРЧЕСКОГО НАЗНАЧЕНИЯ</u> (наименование объекта местоположение границ, которого описано (далее - объект)		
Сведения об объекте		
N п/п	Характеристики объекта	Описание характеристик
1	2	3
1	Местоположение объекта	Российская Федерация, Иркутская область, город Иркутск
2	Площадь объекта +/- величина погрешности определения площади (P +/- Дельта P)	49724+/- 0
3	Иные характеристики объекта	ПЭ Л-04-29

ОПИСАНИЕ МЕСТОПОЛОЖЕНИЯ ГРАНИЦ <u>ОДЗ-201 – ЗОНЫ ДЕЛОВОГО, ОБЩЕСТВЕННОГО И КОММЕРЧЕСКОГО НАЗНАЧЕНИЯ</u> (наименование объекта)				
Сведения о местоположении границ объекта				
1. Система координат <u>МСК-38, зона 3</u>				
2. Сведения о характерных точках границ объекта				
Обозначение характерных точек границ	Координаты, м		Метод определения координат и средняя квадратическая погрешность положения характерной точки (Mt), м	Описание обозначения точки
	X	Y		
1	2	3	4	5
1	387647.66	3332092.31	0.3	-
2	387648.23	3332122.99	0.3	-
3	387648.34	3332125.75	0.3	-
4	387648.47	3332125.82	0.3	-
5	387648.46	3332125.88	0.3	-
6	387646.33	3332158.63	0.3	-
7	387640.81	3332157.56	0.3	-
8	387640.93	3332150.18	0.3	-
9	387632.32	3332150.39	0.3	-
10	387632.21	3332149.50	0.3	-
11	387612.88	3332145.13	0.3	-
12	387606.05	3332171.89	0.3	-
13	387644.57	3332185.67	0.3	-
14	387644.45	3332187.44	0.3	-
15	387643.93	3332195.51	0.3	-
16	387642.90	3332207.73	0.3	-
17	387639.04	3332249.93	0.3	-

18	387636.05	3332292.38	0.3	-
19	387637.76	3332313.99	0.3	-
20	387638.12	3332318.11	0.3	-
21	387617.71	3332313.73	0.3	-
22	387607.11	3332311.45	0.3	-
23	387606.84	3332312.60	0.3	-
24	387574.23	3332305.10	0.3	-
25	387567.16	3332329.86	0.3	-
26	387612.14	3332341.12	0.3	-
27	387629.92	3332345.56	0.3	-
28	387627.17	3332364.04	0.3	-
28	387627.17	3332364.04	0.3	-
29	387628.41	3332368.94	0.3	-
30	387627.86	3332373.82	0.3	-
31	387636.44	3332380.75	0.3	-
32	387641.52	3332402.31	0.3	-
33	387642.55	3332418.41	0.3	-
34	387642.55	3332418.42	0.3	-
35	387643.04	3332426.15	0.3	-
36	387639.40	3332441.78	0.3	-
37	387639.02	3332443.45	0.3	-
38	387636.96	3332451.35	0.3	-
39	387631.88	3332450.06	0.3	-
40	387631.24	3332449.90	0.3	-
41	387612.27	3332445.34	0.3	-
42	387611.30	3332445.10	0.3	-
43	387598.27	3332441.74	0.3	-
44	387596.48	3332441.28	0.3	-
45	387578.32	3332436.64	0.3	-

46	387564.79	3332433.35	0.3	-
47	387563.31	3332432.97	0.3	-
48	387544.88	3332428.29	0.3	-
49	387542.01	3332427.56	0.3	-
50	387530.71	3332424.70	0.3	-
51	387530.69	3332424.69	0.3	-
52	387526.32	3332420.81	0.3	-
53	387524.64	3332419.67	0.3	-
54	387521.95	3332414.06	0.3	-
55	387508.44	3332405.10	0.3	-
56	387475.57	3332383.31	0.3	-
57	387481.13	3332381.03	0.3	-
58	387496.05	3332374.90	0.3	-
59	387484.15	3332345.91	0.3	-
60	387467.38	3332304.06	0.3	-
61	387457.40	3332279.72	0.3	-
62	387457.37	3332279.64	0.3	-
63	387443.83	3332246.62	0.3	-
64	387453.78	3332242.50	0.3	-
65	387451.14	3332236.26	0.3	-
66	387439.90	3332209.64	0.3	-
67	387432.52	3332212.61	0.3	-
68	387430.43	3332213.45	0.3	-
69	387424.80	3332198.53	0.3	-
70	387419.88	3332185.48	0.3	-
71	387559.65	3332127.94	0.3	-
72	387573.99	3332122.08	0.3	-
73	387628.02	3332100.09	0.3	-
74	387635.38	3332097.17	0.3	-

1	387647.66	3332092.31	0.3	-
3. Сведения о характерных точках части (частей) границы объекта				
Обозначение характерных точек части границы	Координаты, м		Метод определения координат и средняя квадратическая погрешность положения характерной точки (Mt), м	Описание обозначения точки
	X	Y		
1	2	3	4	5

ОПИСАНИЕ МЕСТОПОЛОЖЕНИЯ ГРАНИЦ <u>ОДЗ-201 – ЗОНЫ ДЕЛОВОГО, ОБЩЕСТВЕННОГО И КОММЕРЧЕСКОГО НАЗНАЧЕНИЯ</u> (наименование объекта)						
Сведения о местоположении измененных (уточненных) границ объекта						
1. Система координат <u>МСК-38, зона 3</u>						
2. Сведения о характерных точках границ объекта						
Обозначение характерных точек границ	Существующие координаты, м		Измененные (уточненные) координаты, м		Метод определения координат и средняя квадратическая погрешность положения характерной точки (Mt), м	Описание обозначения точки
	X	Y	X	Y		
1	2	3	4	5	6	7
1			387647.66	3332092.31		
2			387648.23	3332122.99		
3			387648.34	3332125.75		
4			387648.47	3332125.82		
5			387648.46	3332125.88		
6			387646.33	3332158.63		
7			387640.81	3332157.56		
8			387640.93	3332150.18		
9			387632.32	3332150.39		
10			387632.21	3332149.50		
11			387612.88	3332145.13		
12			387606.05	3332171.89		
13			387644.57	3332185.67		
14			387644.45	3332187.44		
15			387643.93	3332195.51		
16			387642.90	3332207.73		
17			387639.04	3332249.93		
18			387636.05	3332292.38		
19			387637.76	3332313.99		
20			387638.12	3332318.11		
21			387617.71	3332313.73		
22			387607.11	3332311.45		
23			387606.84	3332312.60		
24			387574.23	3332305.10		
25			387567.16	3332329.86		
26			387612.14	3332341.12		
27			387629.92	3332345.56		
28			387627.17	3332364.04		
28			387627.17	3332364.04		

29			387628.41	3332368.94	
30			387627.86	3332373.82	
31			387636.44	3332380.75	
32			387641.52	3332402.31	
33			387642.55	3332418.41	
34			387642.55	3332418.42	
35			387643.04	3332426.15	
36			387639.40	3332441.78	
37			387639.02	3332443.45	
38			387636.96	3332451.35	
39			387631.88	3332450.06	
40			387631.24	3332449.90	
41			387612.27	3332445.34	
42			387611.30	3332445.10	
43			387598.27	3332441.74	
44			387596.48	3332441.28	
45			387578.32	3332436.64	
46			387564.79	3332433.35	
47			387563.31	3332432.97	
48			387544.88	3332428.29	
49			387542.01	3332427.56	
50			387530.71	3332424.70	
51			387530.69	3332424.69	
52			387526.32	3332420.81	
53			387524.64	3332419.67	
54			387521.95	3332414.06	
55			387508.44	3332405.10	
56			387475.57	3332383.31	
57			387481.13	3332381.03	
58			387496.05	3332374.90	
59			387484.15	3332345.91	
60			387467.38	3332304.06	
61			387457.40	3332279.72	
62			387457.37	3332279.64	
63			387443.83	3332246.62	
64			387453.78	3332242.50	
65			387451.14	3332236.26	
66			387439.90	3332209.64	
67			387432.52	3332212.61	
68			387430.43	3332213.45	
69			387424.80	3332198.53	
70			387419.88	3332185.48	
71			387559.65	3332127.94	
72			387573.99	3332122.08	
73			387628.02	3332100.09	
74			387635.38	3332097.17	
1			387647.66	3332092.31	

## 3. Сведения о характерных точках части (частей) границы объекта

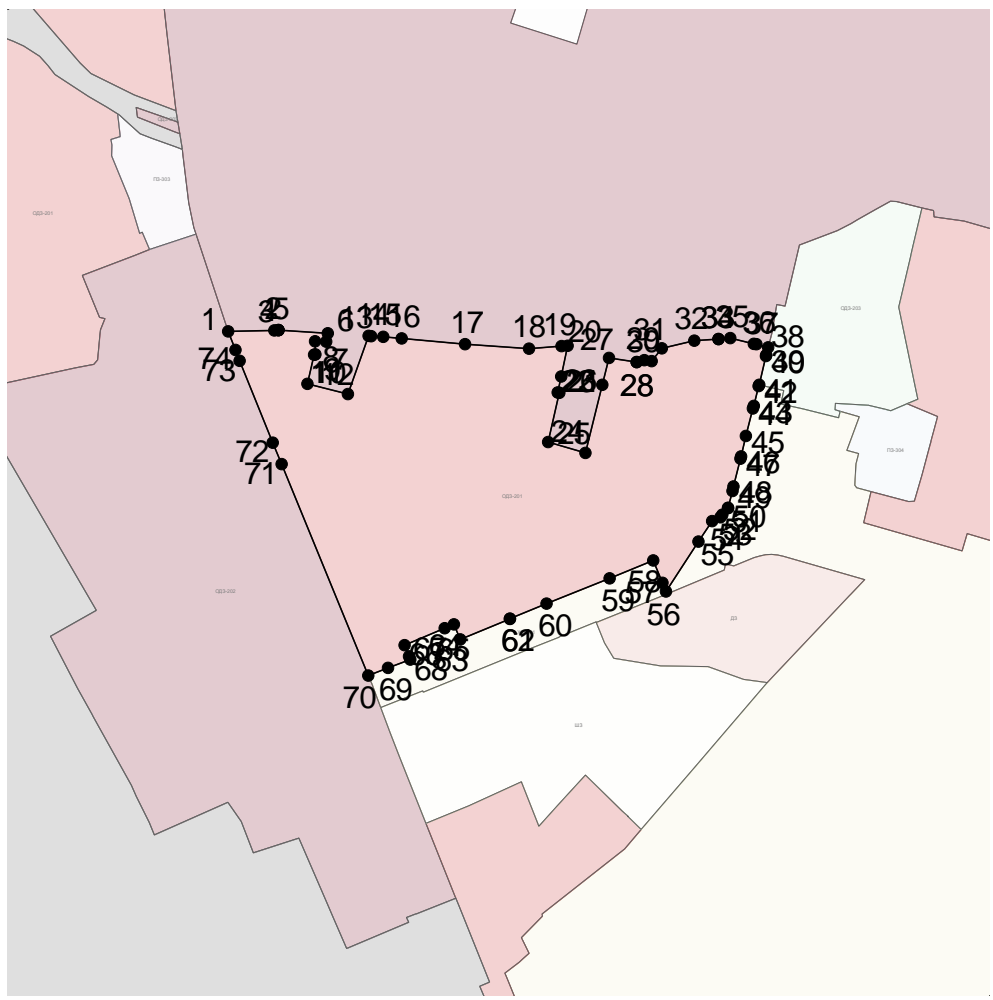
Обозначение	Существующие координаты, м	Измененные (уточненные) координаты, м	Метод определения	Описание обозначения
-------------	----------------------------	---------------------------------------	-------------------	----------------------

характерных точек части границ	X	Y	X	Y	координат и средняя квадратическая погрешность положения характерной точки (Mt), м	точки
1	2	3	4	5	6	7



ОПИСАНИЕ МЕСТОПОЛОЖЕНИЯ ГРАНИЦ  
ОДЗ-201 – ЗОНЫ ДЕЛОВОГО, ОБЩЕСТВЕННОГО И КОММЕРЧЕСКОГО НАЗНАЧЕНИЯ  
(наименование объекта)

План границ объекта



Масштаб 1: 5000

Используемые условные знаки и обозначения:

Подпись \_\_\_\_\_ Дата " \_\_ " \_\_\_\_\_ г.

Место для оттиска печати (при наличии) лица, составившего описание местоположения границ объекта

ОПИСАНИЕ МЕСТОПОЛОЖЕНИЯ ГРАНИЦ <u>ОДЗ-201 – ЗОНЫ ДЕЛОВОГО, ОБЩЕСТВЕННОГО И КОММЕРЧЕСКОГО НАЗНАЧЕНИЯ</u> (наименование объекта местоположение границ, которого описано (далее - объект)		
Сведения об объекте		
N п/п	Характеристики объекта	Описание характеристик
1	2	3
1	Местоположение объекта	Российская Федерация, Иркутская область, город Иркутск
2	Площадь объекта +/- величина погрешности определения площади (P +/- Дельта P)	266043+/- 0
3	Иные характеристики объекта	ПЭ Л-04-30

ОПИСАНИЕ МЕСТОПОЛОЖЕНИЯ ГРАНИЦ <u>ОДЗ-201 – ЗОНЫ ДЕЛОВОГО, ОБЩЕСТВЕННОГО И КОММЕРЧЕСКОГО НАЗНАЧЕНИЯ</u> (наименование объекта)				
Сведения о местоположении границ объекта				
1. Система координат <u>МСК-38, зона 3</u>				
2. Сведения о характерных точках границ объекта				
Обозначение характерных точек границ	Координаты, м		Метод определения координат и средняя квадратическая погрешность положения характерной точки (Mt), м	Описание обозначения точки
	X	Y		
1	2	3	4	5
1	390047.62	3331996.06	0.3	-
2	390048.25	3332045.21	0.3	-
3	390050.46	3332099.98	0.3	-
4	390059.40	3332121.04	0.3	-
5	390042.62	3332134.57	0.3	-
6	390008.79	3332161.83	0.3	-
7	390012.16	3332166.06	0.3	-
8	389997.47	3332178.33	0.3	-
9	389982.34	3332187.16	0.3	-
10	389977.36	3332188.29	0.3	-
11	389976.95	3332188.62	0.3	-
12	389938.54	3332219.15	0.3	-
13	389923.73	3332230.90	0.3	-
14	389901.24	3332248.78	0.3	-
15	389894.02	3332254.52	0.3	-
16	389887.13	3332259.99	0.3	-
17	389886.63	3332260.55	0.3	-

18	389884.32	3332263.15	0.3	-
19	389869.05	3332273.07	0.3	-
20	389856.88	3332279.61	0.3	-
21	389848.64	3332283.81	0.3	-
22	389838.47	3332288.59	0.3	-
23	389805.02	3332309.69	0.3	-
24	389807.49	3332314.03	0.3	-
25	389795.51	3332320.85	0.3	-
26	389790.89	3332323.48	0.3	-
27	389790.23	3332323.78	0.3	-
28	389787.29	3332325.12	0.3	-
29	389786.83	3332292.83	0.3	-
30	389786.83	3332292.77	0.3	-
31	389785.96	3332284.98	0.3	-
32	389785.10	3332206.50	0.3	-
33	389784.65	3332164.41	0.3	-
34	389784.47	3332147.33	0.3	-
35	389784.44	3332144.85	0.3	-
36	389784.40	3332141.22	0.3	-
37	389784.26	3332128.43	0.3	-
38	389767.72	3332128.01	0.3	-
39	389762.97	3332127.89	0.3	-
40	389762.97	3332128.15	0.3	-
41	389752.27	3332129.71	0.3	-
42	389712.23	3332131.94	0.3	-
43	389696.73	3332134.53	0.3	-
44	389676.90	3332135.60	0.3	-
45	389660.92	3332136.46	0.3	-
46	389651.43	3332180.79	0.3	-

47	389636.90	3332184.84	0.3	-
48	389606.40	3332193.34	0.3	-
49	389590.91	3332197.66	0.3	-
50	389567.61	3332204.16	0.3	-
51	389563.25	3332205.26	0.3	-
52	389555.90	3332203.94	0.3	-
53	389549.09	3332185.71	0.3	-
54	389544.02	3332171.50	0.3	-
55	389542.18	3332167.82	0.3	-
56	389482.98	3332180.97	0.3	-
57	389478.98	3332181.08	0.3	-
58	389465.38	3332174.10	0.3	-
59	389432.08	3332178.84	0.3	-
60	389428.11	3332181.42	0.3	-
61	389426.94	3332184.43	0.3	-
62	389427.90	3332191.66	0.3	-
63	389429.68	3332194.26	0.3	-
64	389422.41	3332194.33	0.3	-
65	389335.13	3332195.14	0.3	-
66	389341.14	3332219.77	0.3	-
67	389344.29	3332232.68	0.3	-
68	389350.81	3332244.83	0.3	-
69	389344.71	3332248.09	0.3	-
70	389347.69	3332253.84	0.3	-
71	389339.51	3332258.15	0.3	-
72	389340.68	3332260.11	0.3	-
73	389332.93	3332264.27	0.3	-
74	389331.90	3332262.36	0.3	-
75	389325.55	3332265.69	0.3	-

76	389314.81	3332245.94	0.3	-
77	389291.18	3332271.35	0.3	-
78	389281.10	3332262.39	0.3	-
79	389282.80	3332260.44	0.3	-
80	389281.50	3332258.35	0.3	-
81	389275.43	3332264.73	0.3	-
82	389274.13	3332266.10	0.3	-
83	389272.82	3332267.47	0.3	-
84	389262.52	3332279.38	0.3	-
85	389255.41	3332287.21	0.3	-
86	389255.62	3332294.99	0.3	-
87	389255.64	3332296.24	0.3	-
88	389254.21	3332297.86	0.3	-
89	389251.97	3332295.87	0.3	-
90	389246.94	3332301.58	0.3	-
91	389254.49	3332308.21	0.3	-
92	389253.83	3332308.96	0.3	-
93	389245.91	3332317.96	0.3	-
94	389245.25	3332318.72	0.3	-
95	389240.81	3332314.85	0.3	-
96	389244.45	3332322.29	0.3	-
97	389255.61	3332345.02	0.3	-
98	389257.06	3332348.00	0.3	-
99	389263.93	3332362.25	0.3	-
100	389266.24	3332367.04	0.3	-
101	389293.58	3332423.70	0.3	-
102	389298.59	3332433.65	0.3	-
103	389295.72	3332435.12	0.3	-
104	389295.47	3332434.57	0.3	-

105	389292.78	3332435.88	0.3	-
106	389293.03	3332436.37	0.3	-
107	389281.76	3332442.74	0.3	-
108	389254.16	3332372.42	0.3	-
109	389252.12	3332367.79	0.3	-
110	389247.15	3332356.47	0.3	-
111	389245.63	3332353.00	0.3	-
112	389244.60	3332350.85	0.3	-
113	389225.76	3332323.66	0.3	-
114	389225.80	3332320.59	0.3	-
115	389213.46	3332337.13	0.3	-
116	389221.78	3332337.97	0.3	-
117	389227.24	3332350.39	0.3	-
118	389217.45	3332352.45	0.3	-
119	389214.25	3332352.45	0.3	-
120	389215.78	3332381.47	0.3	-
121	389219.59	3332381.30	0.3	-
122	389225.65	3332381.03	0.3	-
123	389225.90	3332386.28	0.3	-
124	389237.37	3332383.74	0.3	-
125	389241.45	3332393.48	0.3	-
126	389264.81	3332449.40	0.3	-
127	389266.84	3332452.71	0.3	-
128	389268.92	3332456.11	0.3	-
129	389269.40	3332456.90	0.3	-
130	389284.66	3332481.84	0.3	-
131	389299.75	3332509.19	0.3	-
132	389272.59	3332524.08	0.3	-
133	389275.93	3332530.06	0.3	-

134	389236.99	3332544.10	0.3	-
135	389239.90	3332552.26	0.3	-
136	389241.01	3332579.60	0.3	-
137	389242.05	3332583.22	0.3	-
138	389244.17	3332592.91	0.3	-
139	389246.89	3332592.32	0.3	-
140	389248.20	3332598.17	0.3	-
141	389245.46	3332598.77	0.3	-
142	389245.65	3332599.60	0.3	-
143	389246.56	3332599.09	0.3	-
144	389255.37	3332615.04	0.3	-
145	389253.98	3332621.16	0.3	-
146	389255.61	3332624.30	0.3	-
147	389263.91	3332640.32	0.3	-
148	389274.58	3332660.24	0.3	-
149	389288.16	3332685.58	0.3	-
150	389276.37	3332687.35	0.3	-
151	389272.78	3332687.89	0.3	-
152	389264.02	3332689.21	0.3	-
153	389232.76	3332704.51	0.3	-
154	389213.36	3332714.00	0.3	-
155	389201.66	3332602.27	0.3	-
156	389191.37	3332251.98	0.3	-
157	389191.19	3332219.99	0.3	-
158	389199.32	3332218.17	0.3	-
159	389253.03	3332206.96	0.3	-
160	389252.48	3332187.57	0.3	-
161	389262.13	3332188.13	0.3	-
162	389262.94	3332176.27	0.3	-



163	389252.13	3332175.62	0.3	-
164	389250.37	3332113.87	0.3	-
165	389321.57	3332002.82	0.3	-
166	389348.53	3332004.19	0.3	-
167	389356.31	3332003.76	0.3	-
168	389364.23	3332001.36	0.3	-
169	389367.88	3331997.56	0.3	-
170	389382.16	3331963.65	0.3	-
171	389390.24	3331953.43	0.3	-
172	389413.31	3331974.94	0.3	-
173	389427.17	3331987.86	0.3	-
174	389429.43	3331985.97	0.3	-
175	389450.72	3331984.05	0.3	-
176	389449.23	3331960.51	0.3	-
177	389485.31	3331950.54	0.3	-
178	389484.12	3331914.43	0.3	-
179	389484.57	3331895.26	0.3	-
180	389486.44	3331899.57	0.3	-
181	389527.37	3331895.00	0.3	-
182	389552.53	3331892.19	0.3	-
183	389555.18	3331891.91	0.3	-
184	389557.17	3331891.70	0.3	-
185	389556.07	3331881.76	0.3	-
186	389555.09	3331873.34	0.3	-
187	389553.87	3331863.67	0.3	-
188	389559.59	3331863.08	0.3	-
189	389586.80	3331860.24	0.3	-
190	389609.71	3331857.85	0.3	-
191	389639.58	3331854.74	0.3	-

192	389707.08	3331847.70	0.3	-
193	389778.96	3331839.81	0.3	-
194	389780.37	3331839.65	0.3	-
195	389780.95	3331839.59	0.3	-
196	389780.92	3331837.60	0.3	-
197	389780.93	3331835.56	0.3	-
198	389781.08	3331827.90	0.3	-
199	389800.73	3331826.83	0.3	-
200	389825.07	3331825.49	0.3	-
201	389886.21	3331819.09	0.3	-
202	389896.75	3331817.98	0.3	-
203	389944.60	3331812.19	0.3	-
204	389944.84	3331822.22	0.3	-
205	389945.47	3331870.52	0.3	-
206	389945.59	3331879.50	0.3	-
207	389945.95	3331906.99	0.3	-
208	389946.11	3331919.45	0.3	-
209	389960.23	3331937.08	0.3	-
210	389976.64	3331948.71	0.3	-
211	389998.12	3331955.92	0.3	-
212	390000.18	3331955.95	0.3	-
213	390023.16	3331956.39	0.3	-
214	390042.03	3331939.15	0.3	-
215	390058.62	3331923.99	0.3	-
216	390047.32	3331972.63	0.3	-
1	390047.62	3331996.06	0.3	-

### 3. Сведения о характерных точках части (частей) границы объекта

Обозначение характерных точек части границы	Координаты, м		Метод определения координат и средняя квадратическая погрешность	Описание обозначения точки
	X	Y		

			положения характерной точки (Mt), м	
1	2	3	4	5

ОПИСАНИЕ МЕСТОПОЛОЖЕНИЯ ГРАНИЦ <u>ОДЗ-201 – ЗОНЫ ДЕЛОВОГО, ОБЩЕСТВЕННОГО И КОММЕРЧЕСКОГО НАЗНАЧЕНИЯ</u> (наименование объекта)						
Сведения о местоположении измененных (уточненных) границ объекта						
1. Система координат <u>МСК-38, зона 3</u>						
2. Сведения о характерных точках границ объекта						
Обозначение характерных точек границ	Существующие координаты, м		Измененные (уточненные) координаты, м		Метод определения координат и средняя квадратическая погрешность положения характерной точки (Mt), м	Описание обозначения точки
	X	Y	X	Y		
1	2	3	4	5	6	7
1			390047.62	3331996.06		
2			390048.25	3332045.21		
3			390050.46	3332099.98		
4			390059.40	3332121.04		
5			390042.62	3332134.57		
6			390008.79	3332161.83		
7			390012.16	3332166.06		
8			389997.47	3332178.33		
9			389982.34	3332187.16		
10			389977.36	3332188.29		
11			389976.95	3332188.62		
12			389938.54	3332219.15		
13			389923.73	3332230.90		
14			389901.24	3332248.78		
15			389894.02	3332254.52		
16			389887.13	3332259.99		
17			389886.63	3332260.55		
18			389884.32	3332263.15		
19			389869.05	3332273.07		
20			389856.88	3332279.61		
21			389848.64	3332283.81		
22			389838.47	3332288.59		
23			389805.02	3332309.69		
24			389807.49	3332314.03		
25			389795.51	3332320.85		
26			389790.89	3332323.48		
27			389790.23	3332323.78		
28			389787.29	3332325.12		
29			389786.83	3332292.83		

30		389786.83	3332292.77
31		389785.96	3332284.98
32		389785.10	3332206.50
33		389784.65	3332164.41
34		389784.47	3332147.33
35		389784.44	3332144.85
36		389784.40	3332141.22
37		389784.26	3332128.43
38		389767.72	3332128.01
39		389762.97	3332127.89
40		389762.97	3332128.15
41		389752.27	3332129.71
42		389712.23	3332131.94
43		389696.73	3332134.53
44		389676.90	3332135.60
45		389660.92	3332136.46
46		389651.43	3332180.79
47		389636.90	3332184.84
48		389606.40	3332193.34
49		389590.91	3332197.66
50		389567.61	3332204.16
51		389563.25	3332205.26
52		389555.90	3332203.94
53		389549.09	3332185.71
54		389544.02	3332171.50
55		389542.18	3332167.82
56		389482.98	3332180.97
57		389478.98	3332181.08
58		389465.38	3332174.10
59		389432.08	3332178.84
60		389428.11	3332181.42
61		389426.94	3332184.43
62		389427.90	3332191.66
63		389429.68	3332194.26
64		389422.41	3332194.33
65		389335.13	3332195.14
66		389341.14	3332219.77
67		389344.29	3332232.68
68		389350.81	3332244.83
69		389344.71	3332248.09
70		389347.69	3332253.84
71		389339.51	3332258.15
72		389340.68	3332260.11
73		389332.93	3332264.27
74		389331.90	3332262.36
75		389325.55	3332265.69
76		389314.81	3332245.94
77		389291.18	3332271.35
78		389281.10	3332262.39
79		389282.80	3332260.44
80		389281.50	3332258.35
81		389275.43	3332264.73
82		389274.13	3332266.10

83		389272.82	3332267.47
84		389262.52	3332279.38
85		389255.41	3332287.21
86		389255.62	3332294.99
87		389255.64	3332296.24
88		389254.21	3332297.86
89		389251.97	3332295.87
90		389246.94	3332301.58
91		389254.49	3332308.21
92		389253.83	3332308.96
93		389245.91	3332317.96
94		389245.25	3332318.72
95		389240.81	3332314.85
96		389244.45	3332322.29
97		389255.61	3332345.02
98		389257.06	3332348.00
99		389263.93	3332362.25
100		389266.24	3332367.04
101		389293.58	3332423.70
102		389298.59	3332433.65
103		389295.72	3332435.12
104		389295.47	3332434.57
105		389292.78	3332435.88
106		389293.03	3332436.37
107		389281.76	3332442.74
108		389254.16	3332372.42
109		389252.12	3332367.79
110		389247.15	3332356.47
111		389245.63	3332353.00
112		389244.60	3332350.85
113		389225.76	3332323.66
114		389225.80	3332320.59
115		389213.46	3332337.13
116		389221.78	3332337.97
117		389227.24	3332350.39
118		389217.45	3332352.45
119		389214.25	3332352.45
120		389215.78	3332381.47
121		389219.59	3332381.30
122		389225.65	3332381.03
123		389225.90	3332386.28
124		389237.37	3332383.74
125		389241.45	3332393.48
126		389264.81	3332449.40
127		389266.84	3332452.71
128		389268.92	3332456.11
129		389269.40	3332456.90
130		389284.66	3332481.84
131		389299.75	3332509.19
132		389272.59	3332524.08
133		389275.93	3332530.06
134		389236.99	3332544.10
135		389239.90	3332552.26

136		389241.01	3332579.60
137		389242.05	3332583.22
138		389244.17	3332592.91
139		389246.89	3332592.32
140		389248.20	3332598.17
141		389245.46	3332598.77
142		389245.65	3332599.60
143		389246.56	3332599.09
144		389255.37	3332615.04
145		389253.98	3332621.16
146		389255.61	3332624.30
147		389263.91	3332640.32
148		389274.58	3332660.24
149		389288.16	3332685.58
150		389276.37	3332687.35
151		389272.78	3332687.89
152		389264.02	3332689.21
153		389232.76	3332704.51
154		389213.36	3332714.00
155		389201.66	3332602.27
156		389191.37	3332251.98
157		389191.19	3332219.99
158		389199.32	3332218.17
159		389253.03	3332206.96
160		389252.48	3332187.57
161		389262.13	3332188.13
162		389262.94	3332176.27
163		389252.13	3332175.62
164		389250.37	3332113.87
165		389321.57	3332002.82
166		389348.53	3332004.19
167		389356.31	3332003.76
168		389364.23	3332001.36
169		389367.88	3331997.56
170		389382.16	3331963.65
171		389390.24	3331953.43
172		389413.31	3331974.94
173		389427.17	3331987.86
174		389429.43	3331985.97
175		389450.72	3331984.05
176		389449.23	3331960.51
177		389485.31	3331950.54
178		389484.12	3331914.43
179		389484.57	3331895.26
180		389486.44	3331899.57
181		389527.37	3331895.00
182		389552.53	3331892.19
183		389555.18	3331891.91
184		389557.17	3331891.70
185		389556.07	3331881.76
186		389555.09	3331873.34
187		389553.87	3331863.67
188		389559.59	3331863.08

189			389586.80	3331860.24		
190			389609.71	3331857.85		
191			389639.58	3331854.74		
192			389707.08	3331847.70		
193			389778.96	3331839.81		
194			389780.37	3331839.65		
195			389780.95	3331839.59		
196			389780.92	3331837.60		
197			389780.93	3331835.56		
198			389781.08	3331827.90		
199			389800.73	3331826.83		
200			389825.07	3331825.49		
201			389886.21	3331819.09		
202			389896.75	3331817.98		
203			389944.60	3331812.19		
204			389944.84	3331822.22		
205			389945.47	3331870.52		
206			389945.59	3331879.50		
207			389945.95	3331906.99		
208			389946.11	3331919.45		
209			389960.23	3331937.08		
210			389976.64	3331948.71		
211			389998.12	3331955.92		
212			390000.18	3331955.95		
213			390023.16	3331956.39		
214			390042.03	3331939.15		
215			390058.62	3331923.99		
216			390047.32	3331972.63		
1			390047.62	3331996.06		

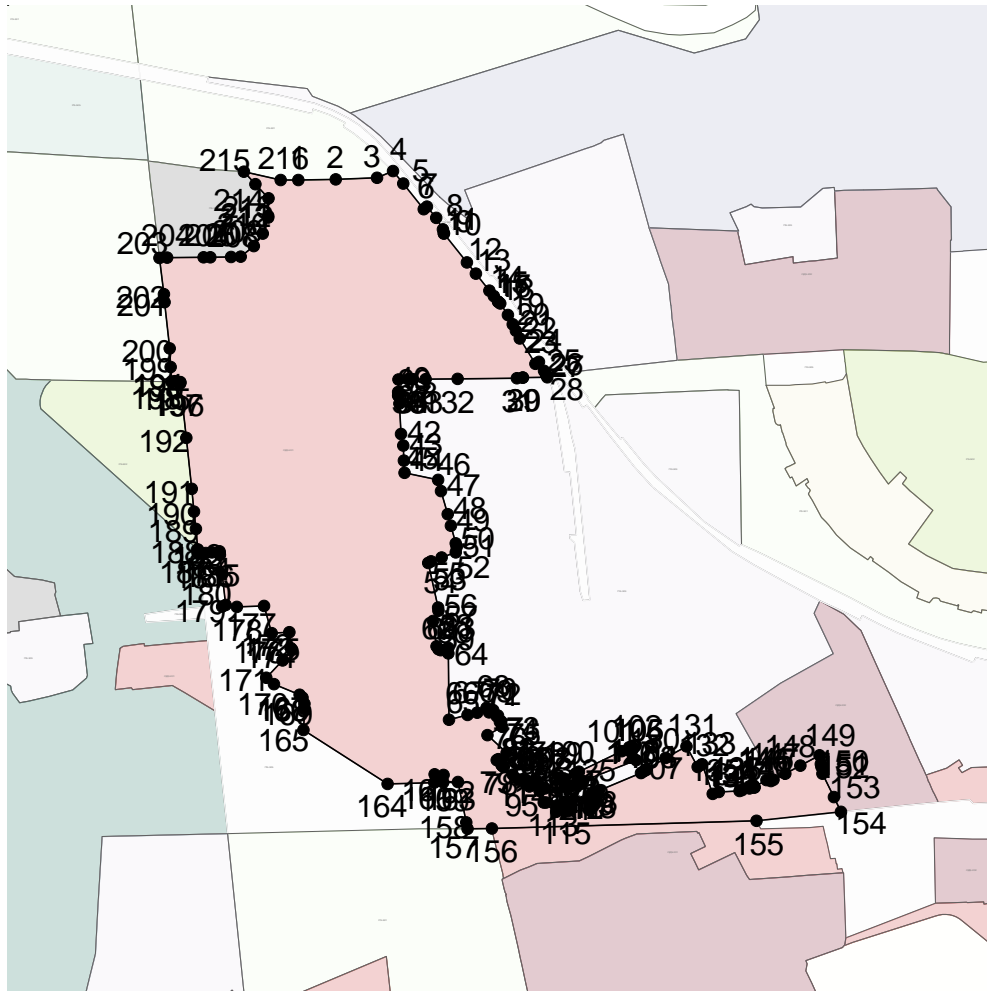
3. Сведения о характерных точках части (частей) границы объекта

Обозначение характерных точек части границ	Существующие координаты, м		Измененные (уточненные) координаты, м		Метод определения координат и средняя квадратическая погрешность положения характерной точки (Mt), м	Описание обозначения точки
	X	Y	X	Y		
1	2	3	4	5	6	7



ОПИСАНИЕ МЕСТОПОЛОЖЕНИЯ ГРАНИЦ  
ОДЗ-201 – ЗОНЫ ДЕЛОВОГО, ОБЩЕСТВЕННОГО И КОММЕРЧЕСКОГО НАЗНАЧЕНИЯ  
(наименование объекта)

План границ объекта

Масштаб 1: 10000

Используемые условные знаки и обозначения:

Подпись \_\_\_\_\_ Дата "\_\_\_" \_\_\_\_\_ г.

Место для оттиска печати (при наличии) лица, составившего описание местоположения границ объекта

ОПИСАНИЕ МЕСТОПОЛОЖЕНИЯ ГРАНИЦ <u>ОДЗ-202 – ЗОНЫ ОБСЛУЖИВАНИЯ ОБЪЕКТОВ, НЕОБХОДИМЫХ ДЛЯ ОСУЩЕСТВЛЕНИЯ ПРОИЗВОДСТВЕННОЙ И ПРЕДПРИНИМАТЕЛЬСКОЙ ДЕЯТЕЛЬНОСТИ</u> (наименование объекта местоположение границ, которого описано (далее - объект) _____		
Сведения об объекте		
N п/п	Характеристики объекта	Описание характеристик
1	2	3
1	Местоположение объекта	Российская Федерация, Иркутская область, город Иркутск
2	Площадь объекта +/- величина погрешности определения площади (P +/- Дельта P)	1067168+/- 0
3	Иные характеристики объекта	ПЭ Л-04-29

ОПИСАНИЕ МЕСТОПОЛОЖЕНИЯ ГРАНИЦ <u>ОДЗ-202 – ЗОНЫ ОБСЛУЖИВАНИЯ ОБЪЕКТОВ, НЕОБХОДИМЫХ ДЛЯ ОСУЩЕСТВЛЕНИЯ ПРОИЗВОДСТВЕННОЙ И ПРЕДПРИНИМАТЕЛЬСКОЙ ДЕЯТЕЛЬНОСТИ</u> (наименование объекта)				
Сведения о местоположении границ объекта				
1. Система координат <u>МСК-38, зона 3</u>				
2. Сведения о характерных точках границ объекта				
Обозначение характерных точек границ	Координаты, м		Метод определения координат и средняя квадратическая погрешность положения характерной точки (Mt), м	Описание обозначения точки
	X	Y		
1	2	3	4	5
1	387778.44	3332060.10	0.3	-
2	387786.09	3332058.84	0.3	-
3	387793.57	3332057.60	0.3	-
4	387845.69	3332051.56	0.3	-
5	387975.82	3332037.32	0.3	-
6	387991.48	3332035.77	0.3	-
7	388004.61	3332034.47	0.3	-
8	388014.23	3332033.52	0.3	-
9	388019.74	3332032.82	0.3	-
10	388053.85	3332028.50	0.3	-
11	388108.88	3332021.52	0.3	-
12	388116.55	3332020.63	0.3	-
13	388154.19	3332016.28	0.3	-
14	388192.76	3332011.81	0.3	-
15	388202.84	3332010.84	0.3	-
16	388195.78	3332043.02	0.3	-
17	388183.23	3332083.51	0.3	-

18	388169.24	3332128.48	0.3	-
19	388170.23	3332129.59	0.3	-
20	388168.95	3332133.56	0.3	-
21	388165.22	3332132.56	0.3	-
22	388142.18	3332213.73	0.3	-
23	388146.76	3332215.54	0.3	-
24	388180.94	3332225.42	0.3	-
25	388185.45	3332226.58	0.3	-
26	388211.47	3332233.67	0.3	-
27	388228.88	3332238.41	0.3	-
28	388230.60	3332238.90	0.3	-
29	388271.01	3332250.05	0.3	-
30	388277.20	3332251.95	0.3	-
31	388277.44	3332251.23	0.3	-
32	388281.36	3332252.42	0.3	-
33	388281.36	3332252.83	0.3	-
34	388314.76	3332262.63	0.3	-
35	388315.30	3332261.04	0.3	-
36	388323.75	3332262.98	0.3	-
37	388323.22	3332264.60	0.3	-
38	388331.66	3332267.71	0.3	-
39	388334.05	3332268.58	0.3	-
40	388339.26	3332270.45	0.3	-
41	388342.60	3332271.91	0.3	-
42	388342.91	3332270.40	0.3	-
43	388404.94	3332287.42	0.3	-
44	388427.54	3332292.66	0.3	-
45	388432.83	3332273.76	0.3	-
46	388442.74	3332275.64	0.3	-

47	388450.98	3332278.87	0.3	-
48	388452.21	3332274.83	0.3	-
49	388467.46	3332280.41	0.3	-
50	388473.77	3332281.91	0.3	-
51	388484.47	3332288.41	0.3	-
52	388493.31	3332293.79	0.3	-
53	388488.89	3332300.98	0.3	-
54	388455.67	3332352.39	0.3	-
55	388434.74	3332386.34	0.3	-
56	388430.57	3332393.08	0.3	-
57	388395.97	3332451.98	0.3	-
58	388371.15	3332491.57	0.3	-
59	388359.83	3332512.76	0.3	-
60	388349.00	3332534.21	0.3	-
61	388338.68	3332555.91	0.3	-
62	388319.19	3332590.88	0.3	-
63	388318.47	3332592.03	0.3	-
64	388316.46	3332595.25	0.3	-
65	388313.01	3332599.10	0.3	-
66	388309.07	3332602.43	0.3	-
67	388304.67	3332605.12	0.3	-
68	388299.93	3332607.13	0.3	-
69	388294.93	3332608.41	0.3	-
70	388306.62	3332611.49	0.3	-
71	388366.97	3332625.64	0.3	-
72	388370.06	3332625.69	0.3	-
73	388364.44	3332638.08	0.3	-
74	388372.83	3332640.56	0.3	-
75	388384.10	3332638.73	0.3	-

76	388395.70	3332636.86	0.3	-
77	388410.17	3332632.84	0.3	-
78	388420.86	3332630.78	0.3	-
79	388427.44	3332629.25	0.3	-
80	388428.10	3332629.10	0.3	-
81	388450.60	3332623.87	0.3	-
82	388471.13	3332620.30	0.3	-
83	388476.94	3332620.71	0.3	-
84	388487.04	3332618.82	0.3	-
85	388522.26	3332612.19	0.3	-
86	388536.09	3332609.59	0.3	-
87	388566.02	3332603.96	0.3	-
88	388566.03	3332602.14	0.3	-
89	388575.41	3332599.34	0.3	-
90	388642.72	3332585.88	0.3	-
91	388646.71	3332585.08	0.3	-
92	388700.88	3332574.25	0.3	-
93	388720.32	3332570.35	0.3	-
94	388715.91	3332553.00	0.3	-
95	388705.38	3332499.73	0.3	-
96	388707.43	3332499.40	0.3	-
97	388695.96	3332450.33	0.3	-
98	388681.32	3332366.81	0.3	-
99	388678.11	3332367.89	0.3	-
100	388674.05	3332365.58	0.3	-
101	388673.78	3332365.64	0.3	-
102	388660.02	3332368.50	0.3	-
103	388655.20	3332369.51	0.3	-
104	388648.27	3332370.96	0.3	-

105	388637.98	3332373.11	0.3	-
106	388637.08	3332373.30	0.3	-
107	388619.60	3332376.95	0.3	-
108	388609.25	3332379.10	0.3	-
109	388608.22	3332379.32	0.3	-
110	388592.72	3332382.57	0.3	-
111	388571.50	3332387.00	0.3	-
112	388561.41	3332389.12	0.3	-
113	388561.00	3332389.20	0.3	-
114	388559.96	3332389.42	0.3	-
115	388539.42	3332393.71	0.3	-
116	388539.02	3332393.80	0.3	-
117	388535.19	3332394.59	0.3	-
118	388526.27	3332396.46	0.3	-
119	388517.55	3332398.28	0.3	-
120	388512.39	3332399.36	0.3	-
121	388512.05	3332399.43	0.3	-
122	388508.31	3332400.21	0.3	-
123	388496.88	3332402.61	0.3	-
124	388492.91	3332403.43	0.3	-
125	388487.19	3332404.63	0.3	-
126	388486.44	3332404.79	0.3	-
127	388483.31	3332405.44	0.3	-
128	388475.43	3332407.09	0.3	-
129	388470.54	3332408.11	0.3	-
130	388471.05	3332407.36	0.3	-
131	388485.57	3332386.02	0.3	-
132	388487.18	3332382.66	0.3	-
133	388488.06	3332382.36	0.3	-

134	388511.43	3332347.99	0.3	-
135	388542.03	3332308.38	0.3	-
136	388546.10	3332303.11	0.3	-
137	388546.11	3332302.63	0.3	-
138	388550.91	3332296.32	0.3	-
139	388551.46	3332296.17	0.3	-
140	388559.28	3332286.04	0.3	-
141	388560.65	3332287.24	0.3	-
142	388563.05	3332289.34	0.3	-
143	388567.94	3332283.49	0.3	-
144	388575.71	3332274.24	0.3	-
145	388592.74	3332255.45	0.3	-
146	388588.92	3332252.39	0.3	-
147	388590.76	3332250.03	0.3	-
148	388592.91	3332247.27	0.3	-
149	388594.72	3332244.96	0.3	-
150	388597.80	3332241.02	0.3	-
151	388644.71	3332176.23	0.3	-
152	388653.10	3332164.56	0.3	-
153	388664.98	3332155.94	0.3	-
154	388678.38	3332144.92	0.3	-
155	388686.77	3332134.83	0.3	-
156	388713.30	3332102.98	0.3	-
157	388755.39	3332087.24	0.3	-
158	388760.99	3332102.09	0.3	-
159	388804.28	3332216.57	0.3	-
160	388818.43	3332253.98	0.3	-
161	388752.57	3332267.37	0.3	-
162	388762.54	3332310.12	0.3	-



163	388764.96	3332321.04	0.3	-
164	388793.42	3332314.69	0.3	-
165	388799.64	3332313.47	0.3	-
166	388804.04	3332312.61	0.3	-
167	388804.03	3332312.55	0.3	-
168	388810.74	3332311.21	0.3	-
169	388810.76	3332311.31	0.3	-
170	388820.22	3332309.47	0.3	-
171	388846.58	3332303.72	0.3	-
172	388850.80	3332323.39	0.3	-
173	388853.58	3332322.77	0.3	-
174	388862.39	3332320.80	0.3	-
175	388868.47	3332319.60	0.3	-
176	388875.70	3332318.18	0.3	-
177	388887.24	3332315.92	0.3	-
178	388893.12	3332314.43	0.3	-
179	388899.31	3332315.84	0.3	-
180	388965.13	3332301.54	0.3	-
181	388966.00	3332301.35	0.3	-
182	388988.55	3332296.46	0.3	-
183	389012.30	3332291.33	0.3	-
184	389019.69	3332289.73	0.3	-
185	389033.82	3332286.67	0.3	-
186	389061.75	3332280.49	0.3	-
187	389065.54	3332279.65	0.3	-
188	389076.78	3332276.76	0.3	-
189	389095.09	3332272.06	0.3	-
190	389099.54	3332271.17	0.3	-
191	389100.78	3332270.92	0.3	-

192	389103.99	3332270.27	0.3	-
193	389104.40	3332271.11	0.3	-
194	389107.16	3332269.33	0.3	-
195	389117.30	3332266.58	0.3	-
196	389122.81	3332265.71	0.3	-
197	389124.46	3332265.46	0.3	-
198	389125.34	3332267.31	0.3	-
199	389127.96	3332272.36	0.3	-
200	389136.32	3332289.17	0.3	-
201	389140.77	3332300.51	0.3	-
202	389145.14	3332311.66	0.3	-
203	389148.64	3332367.60	0.3	-
204	389154.25	3332379.48	0.3	-
205	389176.13	3332423.08	0.3	-
206	389178.77	3332429.06	0.3	-
207	389184.15	3332443.90	0.3	-
208	389187.76	3332523.09	0.3	-
209	389185.27	3332524.53	0.3	-
210	389185.84	3332525.69	0.3	-
211	389167.86	3332534.19	0.3	-
212	389158.48	3332514.97	0.3	-
213	389147.61	3332520.21	0.3	-
214	389136.67	3332525.49	0.3	-
215	389159.73	3332573.33	0.3	-
216	389129.45	3332589.08	0.3	-
217	389124.03	3332592.84	0.3	-
218	389127.62	3332642.61	0.3	-
219	389129.47	3332668.15	0.3	-
220	389132.84	3332716.29	0.3	-

221	389132.98	3332717.24	0.3	-
222	389084.94	3332718.88	0.3	-
223	389046.99	3332720.17	0.3	-
224	389038.13	3332719.07	0.3	-
225	389037.42	3332718.46	0.3	-
226	389036.99	3332718.10	0.3	-
227	389035.13	3332716.50	0.3	-
228	389034.43	3332715.91	0.3	-
229	389034.43	3332715.88	0.3	-
230	389017.08	3332667.43	0.3	-
231	389012.63	3332669.00	0.3	-
232	389003.59	3332667.14	0.3	-
233	388986.95	3332675.22	0.3	-
234	388977.62	3332679.74	0.3	-
235	388959.77	3332688.41	0.3	-
236	388958.73	3332688.90	0.3	-
237	388926.85	3332705.05	0.3	-
238	388921.20	3332707.91	0.3	-
239	388900.73	3332718.28	0.3	-
240	388877.91	3332729.84	0.3	-
241	388863.57	3332737.10	0.3	-
242	388842.13	3332747.96	0.3	-
243	388840.69	3332748.25	0.3	-
244	388825.75	3332755.87	0.3	-
245	388807.59	3332765.13	0.3	-
246	388787.96	3332775.14	0.3	-
247	388763.50	3332787.61	0.3	-
248	388755.58	3332791.65	0.3	-
249	388738.38	3332800.44	0.3	-

250	388713.94	3332812.90	0.3	-
251	388729.69	3332844.27	0.3	-
252	388731.06	3332846.91	0.3	-
253	388733.26	3332851.35	0.3	-
254	388741.12	3332867.03	0.3	-
255	388709.85	3332881.69	0.3	-
256	388719.46	3332902.40	0.3	-
257	388738.61	3332897.57	0.3	-
258	388743.75	3332909.28	0.3	-
259	388707.96	3332924.54	0.3	-
260	388672.16	3332937.35	0.3	-
261	388675.86	3332944.67	0.3	-
262	388692.18	3332977.83	0.3	-
263	388708.02	3333008.38	0.3	-
264	388674.00	3333031.63	0.3	-
265	388677.29	3333041.15	0.3	-
266	388687.34	3333070.26	0.3	-
267	388689.89	3333077.80	0.3	-
268	388625.94	3333102.35	0.3	-
269	388498.61	3333151.64	0.3	-
270	388480.57	3333158.62	0.3	-
271	388481.84	3333166.97	0.3	-
272	388481.15	3333167.12	0.3	-
273	388473.19	3333167.84	0.3	-
274	388471.13	3333168.02	0.3	-
275	388461.38	3333168.69	0.3	-
276	388454.91	3333169.29	0.3	-
277	388452.58	3333169.50	0.3	-
278	388452.59	3333170.04	0.3	-

279	388452.70	3333173.02	0.3	-
280	388441.58	3333172.99	0.3	-
281	388433.19	3333174.24	0.3	-
282	388431.57	3333174.41	0.3	-
283	388424.68	3333175.17	0.3	-
284	388425.09	3333180.11	0.3	-
285	388398.64	3333190.34	0.3	-
286	388396.86	3333182.57	0.3	-
287	388387.67	3333142.58	0.3	-
288	388393.77	3333140.67	0.3	-
289	388390.50	3333121.17	0.3	-
290	388378.04	3333073.17	0.3	-
291	388375.26	3333072.69	0.3	-
292	388371.30	3333072.90	0.3	-
293	388371.28	3333072.90	0.3	-
294	388343.13	3333077.53	0.3	-
295	388321.59	3333081.07	0.3	-
296	388303.92	3333083.97	0.3	-
297	388291.86	3333081.85	0.3	-
298	388282.93	3333041.81	0.3	-
299	388240.16	3333048.74	0.3	-
300	388159.22	3333061.85	0.3	-
301	388113.22	3333069.27	0.3	-
302	388092.30	3333072.64	0.3	-
303	388064.87	3333077.07	0.3	-
304	388029.55	3333083.05	0.3	-
305	387975.42	3333092.21	0.3	-
306	387965.59	3333051.90	0.3	-
307	387926.29	3332890.74	0.3	-

308	387923.71	3332880.17	0.3	-
309	387862.21	3332915.71	0.3	-
310	387822.48	3332938.65	0.3	-
311	387799.06	3332952.18	0.3	-
312	387790.21	3332949.85	0.3	-
313	387787.62	3332949.17	0.3	-
314	387787.03	3332949.02	0.3	-
315	387787.03	3332949.12	0.3	-
316	387782.91	3332963.84	0.3	-
317	387766.54	3332968.22	0.3	-
318	387766.53	3332968.22	0.3	-
319	387762.39	3332975.07	0.3	-
320	387760.63	3332977.99	0.3	-
321	387759.19	3332980.37	0.3	-
322	387758.69	3332981.18	0.3	-
323	387754.62	3332987.87	0.3	-
324	387754.41	3332988.15	0.3	-
325	387750.30	3332993.74	0.3	-
326	387746.58	3332998.27	0.3	-
327	387744.96	3332996.43	0.3	-
328	387745.94	3332994.71	0.3	-
329	387743.32	3332992.25	0.3	-
330	387731.45	3332980.98	0.3	-
331	387731.48	3332980.14	0.3	-
332	387736.16	3332973.34	0.3	-
333	387738.17	3332970.41	0.3	-
334	387729.17	3332966.72	0.3	-
335	387727.02	3332965.83	0.3	-
336	387731.83	3332956.81	0.3	-

337	387732.54	3332955.49	0.3	-
338	387733.24	3332954.16	0.3	-
339	387704.42	3332946.47	0.3	-
340	387692.81	3332958.71	0.3	-
341	387674.81	3332941.72	0.3	-
342	387677.01	3332939.33	0.3	-
343	387666.37	3332933.75	0.3	-
344	387633.35	3332902.60	0.3	-
345	387630.14	3332899.63	0.3	-
346	387636.34	3332877.87	0.3	-
347	387651.04	3332826.25	0.3	-
348	387661.67	3332788.91	0.3	-
349	387672.63	3332750.21	0.3	-
350	387674.48	3332743.61	0.3	-
351	387692.91	3332678.52	0.3	-
352	387697.45	3332662.50	0.3	-
353	387705.58	3332634.18	0.3	-
354	387720.69	3332581.60	0.3	-
355	387722.47	3332567.77	0.3	-
356	387723.24	3332561.73	0.3	-
357	387723.79	3332561.66	0.3	-
358	387724.12	3332561.62	0.3	-
359	387725.05	3332561.52	0.3	-
360	387726.56	3332561.35	0.3	-
361	387727.48	3332561.24	0.3	-
362	387729.34	3332553.52	0.3	-
363	387733.43	3332536.56	0.3	-
364	387733.72	3332532.55	0.3	-
365	387727.94	3332522.26	0.3	-

366	387721.39	3332510.60	0.3	-
367	387718.97	3332506.29	0.3	-
368	387714.27	3332497.21	0.3	-
369	387704.63	3332472.17	0.3	-
370	387664.24	3332462.52	0.3	-
371	387665.40	3332457.07	0.3	-
372	387651.02	3332454.53	0.3	-
373	387650.61	3332454.46	0.3	-
374	387645.90	3332453.63	0.3	-
375	387636.96	3332451.35	0.3	-
376	387639.02	3332443.45	0.3	-
377	387639.40	3332441.78	0.3	-
378	387643.04	3332426.15	0.3	-
379	387642.55	3332418.42	0.3	-
380	387642.55	3332418.41	0.3	-
381	387641.52	3332402.31	0.3	-
382	387636.44	3332380.75	0.3	-
383	387627.86	3332373.82	0.3	-
384	387628.41	3332368.94	0.3	-
385	387627.17	3332364.04	0.3	-
386	387629.92	3332345.56	0.3	-
387	387612.14	3332341.12	0.3	-
388	387567.16	3332329.86	0.3	-
389	387574.23	3332305.10	0.3	-
390	387606.84	3332312.60	0.3	-
391	387607.11	3332311.45	0.3	-
392	387617.71	3332313.73	0.3	-
393	387638.12	3332318.11	0.3	-
394	387637.76	3332313.99	0.3	-



395	387636.05	3332292.38	0.3	-
396	387639.04	3332249.93	0.3	-
397	387642.90	3332207.73	0.3	-
398	387643.93	3332195.51	0.3	-
399	387644.45	3332187.44	0.3	-
400	387644.57	3332185.67	0.3	-
401	387606.05	3332171.89	0.3	-
402	387612.88	3332145.13	0.3	-
403	387632.21	3332149.50	0.3	-
404	387632.32	3332150.39	0.3	-
405	387640.93	3332150.18	0.3	-
406	387640.81	3332157.56	0.3	-
407	387646.33	3332158.63	0.3	-
408	387648.46	3332125.88	0.3	-
409	387648.47	3332125.82	0.3	-
410	387648.34	3332125.75	0.3	-
411	387648.23	3332122.99	0.3	-
412	387647.66	3332092.31	0.3	-
413	387711.83	3332070.94	0.3	-
414	387716.38	3332069.60	0.3	-
415	387732.56	3332066.04	0.3	-
416	387763.61	3332062.35	0.3	-
417	387768.04	3332061.82	0.3	-
1	387778.44	3332060.10	0.3	-
418	387919.63	3332348.07	0.3	-
419	387932.38	3332303.54	0.3	-
420	387921.72	3332300.24	0.3	-
421	387919.34	3332299.51	0.3	-
422	387866.15	3332283.09	0.3	-

423	387865.54	3332284.90	0.3	-
424	387851.63	3332280.14	0.3	-
425	387837.61	3332324.07	0.3	-
426	387886.02	3332338.24	0.3	-
427	387908.77	3332344.89	0.3	-
418	387919.63	3332348.07	0.3	-

### 3. Сведения о характерных точках части (частей) границы объекта

Обозначение характерных точек части границы	Координаты, м		Метод определения координат и средняя квадратическая погрешность положения характерной точки (Mt), м	Описание обозначения точки
	X	Y		
1	2	3	4	5

ОПИСАНИЕ МЕСТОПОЛОЖЕНИЯ ГРАНИЦ <u>ОДЗ-202 – ЗОНЫ ОБСЛУЖИВАНИЯ ОБЪЕКТОВ, НЕОБХОДИМЫХ ДЛЯ ОСУЩЕСТВЛЕНИЯ ПРОИЗВОДСТВЕННОЙ И ПРЕДПРИНИМАТЕЛЬСКОЙ ДЕЯТЕЛЬНОСТИ</u> (наименование объекта)						
Сведения о местоположении измененных (уточненных) границ объекта						
1. Система координат <u>МСК-38, зона 3</u>						
2. Сведения о характерных точках границ объекта						
Обозначение характерных точек границ	Существующие координаты, м		Измененные (уточненные) координаты, м		Метод определения координат и средняя квадратическая погрешность положения характерной точки (Mt), м	Описание обозначения точки
	X	Y	X	Y		
1	2	3	4	5	6	7
1			387778.44	3332060.10		
2			387786.09	3332058.84		
3			387793.57	3332057.60		
4			387845.69	3332051.56		
5			387975.82	3332037.32		
6			387991.48	3332035.77		
7			388004.61	3332034.47		
8			388014.23	3332033.52		
9			388019.74	3332032.82		
10			388053.85	3332028.50		
11			388108.88	3332021.52		
12			388116.55	3332020.63		
13			388154.19	3332016.28		
14			388192.76	3332011.81		
15			388202.84	3332010.84		
16			388195.78	3332043.02		
17			388183.23	3332083.51		
18			388169.24	3332128.48		
19			388170.23	3332129.59		
20			388168.95	3332133.56		
21			388165.22	3332132.56		
22			388142.18	3332213.73		
23			388146.76	3332215.54		
24			388180.94	3332225.42		
25			388185.45	3332226.58		
26			388211.47	3332233.67		
27			388228.88	3332238.41		
28			388230.60	3332238.90		

29		388271.01	3332250.05
30		388277.20	3332251.95
31		388277.44	3332251.23
32		388281.36	3332252.42
33		388281.36	3332252.83
34		388314.76	3332262.63
35		388315.30	3332261.04
36		388323.75	3332262.98
37		388323.22	3332264.60
38		388331.66	3332267.71
39		388334.05	3332268.58
40		388339.26	3332270.45
41		388342.60	3332271.91
42		388342.91	3332270.40
43		388404.94	3332287.42
44		388427.54	3332292.66
45		388432.83	3332273.76
46		388442.74	3332275.64
47		388450.98	3332278.87
48		388452.21	3332274.83
49		388467.46	3332280.41
50		388473.77	3332281.91
51		388484.47	3332288.41
52		388493.31	3332293.79
53		388488.89	3332300.98
54		388455.67	3332352.39
55		388434.74	3332386.34
56		388430.57	3332393.08
57		388395.97	3332451.98
58		388371.15	3332491.57
59		388359.83	3332512.76
60		388349.00	3332534.21
61		388338.68	3332555.91
62		388319.19	3332590.88
63		388318.47	3332592.03
64		388316.46	3332595.25
65		388313.01	3332599.10
66		388309.07	3332602.43
67		388304.67	3332605.12
68		388299.93	3332607.13
69		388294.93	3332608.41
70		388306.62	3332611.49
71		388366.97	3332625.64
72		388370.06	3332625.69
73		388364.44	3332638.08
74		388372.83	3332640.56
75		388384.10	3332638.73
76		388395.70	3332636.86
77		388410.17	3332632.84
78		388420.86	3332630.78
79		388427.44	3332629.25
80		388428.10	3332629.10
81		388450.60	3332623.87

82		388471.13	3332620.30
83		388476.94	3332620.71
84		388487.04	3332618.82
85		388522.26	3332612.19
86		388536.09	3332609.59
87		388566.02	3332603.96
88		388566.03	3332602.14
89		388575.41	3332599.34
90		388642.72	3332585.88
91		388646.71	3332585.08
92		388700.88	3332574.25
93		388720.32	3332570.35
94		388715.91	3332553.00
95		388705.38	3332499.73
96		388707.43	3332499.40
97		388695.96	3332450.33
98		388681.32	3332366.81
99		388678.11	3332367.89
100		388674.05	3332365.58
101		388673.78	3332365.64
102		388660.02	3332368.50
103		388655.20	3332369.51
104		388648.27	3332370.96
105		388637.98	3332373.11
106		388637.08	3332373.30
107		388619.60	3332376.95
108		388609.25	3332379.10
109		388608.22	3332379.32
110		388592.72	3332382.57
111		388571.50	3332387.00
112		388561.41	3332389.12
113		388561.00	3332389.20
114		388559.96	3332389.42
115		388539.42	3332393.71
116		388539.02	3332393.80
117		388535.19	3332394.59
118		388526.27	3332396.46
119		388517.55	3332398.28
120		388512.39	3332399.36
121		388512.05	3332399.43
122		388508.31	3332400.21
123		388496.88	3332402.61
124		388492.91	3332403.43
125		388487.19	3332404.63
126		388486.44	3332404.79
127		388483.31	3332405.44
128		388475.43	3332407.09
129		388470.54	3332408.11
130		388471.05	3332407.36
131		388485.57	3332386.02
132		388487.18	3332382.66
133		388488.06	3332382.36
134		388511.43	3332347.99

135		388542.03	3332308.38	
136		388546.10	3332303.11	
137		388546.11	3332302.63	
138		388550.91	3332296.32	
139		388551.46	3332296.17	
140		388559.28	3332286.04	
141		388560.65	3332287.24	
142		388563.05	3332289.34	
143		388567.94	3332283.49	
144		388575.71	3332274.24	
145		388592.74	3332255.45	
146		388588.92	3332252.39	
147		388590.76	3332250.03	
148		388592.91	3332247.27	
149		388594.72	3332244.96	
150		388597.80	3332241.02	
151		388644.71	3332176.23	
152		388653.10	3332164.56	
153		388664.98	3332155.94	
154		388678.38	3332144.92	
155		388686.77	3332134.83	
156		388713.30	3332102.98	
157		388755.39	3332087.24	
158		388760.99	3332102.09	
159		388804.28	3332216.57	
160		388818.43	3332253.98	
161		388752.57	3332267.37	
162		388762.54	3332310.12	
163		388764.96	3332321.04	
164		388793.42	3332314.69	
165		388799.64	3332313.47	
166		388804.04	3332312.61	
167		388804.03	3332312.55	
168		388810.74	3332311.21	
169		388810.76	3332311.31	
170		388820.22	3332309.47	
171		388846.58	3332303.72	
172		388850.80	3332323.39	
173		388853.58	3332322.77	
174		388862.39	3332320.80	
175		388868.47	3332319.60	
176		388875.70	3332318.18	
177		388887.24	3332315.92	
178		388893.12	3332314.43	
179		388899.31	3332315.84	
180		388965.13	3332301.54	
181		388966.00	3332301.35	
182		388988.55	3332296.46	
183		389012.30	3332291.33	
184		389019.69	3332289.73	
185		389033.82	3332286.67	
186		389061.75	3332280.49	
187		389065.54	3332279.65	

188		389076.78	3332276.76
189		389095.09	3332272.06
190		389099.54	3332271.17
191		389100.78	3332270.92
192		389103.99	3332270.27
193		389104.40	3332271.11
194		389107.16	3332269.33
195		389117.30	3332266.58
196		389122.81	3332265.71
197		389124.46	3332265.46
198		389125.34	3332267.31
199		389127.96	3332272.36
200		389136.32	3332289.17
201		389140.77	3332300.51
202		389145.14	3332311.66
203		389148.64	3332367.60
204		389154.25	3332379.48
205		389176.13	3332423.08
206		389178.77	3332429.06
207		389184.15	3332443.90
208		389187.76	3332523.09
209		389185.27	3332524.53
210		389185.84	3332525.69
211		389167.86	3332534.19
212		389158.48	3332514.97
213		389147.61	3332520.21
214		389136.67	3332525.49
215		389159.73	3332573.33
216		389129.45	3332589.08
217		389124.03	3332592.84
218		389127.62	3332642.61
219		389129.47	3332668.15
220		389132.84	3332716.29
221		389132.98	3332717.24
222		389084.94	3332718.88
223		389046.99	3332720.17
224		389038.13	3332719.07
225		389037.42	3332718.46
226		389036.99	3332718.10
227		389035.13	3332716.50
228		389034.43	3332715.91
229		389034.43	3332715.88
230		389017.08	3332667.43
231		389012.63	3332669.00
232		389003.59	3332667.14
233		388986.95	3332675.22
234		388977.62	3332679.74
235		388959.77	3332688.41
236		388958.73	3332688.90
237		388926.85	3332705.05
238		388921.20	3332707.91
239		388900.73	3332718.28
240		388877.91	3332729.84

241		388863.57	3332737.10	
242		388842.13	3332747.96	
243		388840.69	3332748.25	
244		388825.75	3332755.87	
245		388807.59	3332765.13	
246		388787.96	3332775.14	
247		388763.50	3332787.61	
248		388755.58	3332791.65	
249		388738.38	3332800.44	
250		388713.94	3332812.90	
251		388729.69	3332844.27	
252		388731.06	3332846.91	
253		388733.26	3332851.35	
254		388741.12	3332867.03	
255		388709.85	3332881.69	
256		388719.46	3332902.40	
257		388738.61	3332897.57	
258		388743.75	3332909.28	
259		388707.96	3332924.54	
260		388672.16	3332937.35	
261		388675.86	3332944.67	
262		388692.18	3332977.83	
263		388708.02	3333008.38	
264		388674.00	3333031.63	
265		388677.29	3333041.15	
266		388687.34	3333070.26	
267		388689.89	3333077.80	
268		388625.94	3333102.35	
269		388498.61	3333151.64	
270		388480.57	3333158.62	
271		388481.84	3333166.97	
272		388481.15	3333167.12	
273		388473.19	3333167.84	
274		388471.13	3333168.02	
275		388461.38	3333168.69	
276		388454.91	3333169.29	
277		388452.58	3333169.50	
278		388452.59	3333170.04	
279		388452.70	3333173.02	
280		388441.58	3333172.99	
281		388433.19	3333174.24	
282		388431.57	3333174.41	
283		388424.68	3333175.17	
284		388425.09	3333180.11	
285		388398.64	3333190.34	
286		388396.86	3333182.57	
287		388387.67	3333142.58	
288		388393.77	3333140.67	
289		388390.50	3333121.17	
290		388378.04	3333073.17	
291		388375.26	3333072.69	
292		388371.30	3333072.90	
293		388371.28	3333072.90	



294		388343.13	3333077.53
295		388321.59	3333081.07
296		388303.92	3333083.97
297		388291.86	3333081.85
298		388282.93	3333041.81
299		388240.16	3333048.74
300		388159.22	3333061.85
301		388113.22	3333069.27
302		388092.30	3333072.64
303		388064.87	3333077.07
304		388029.55	3333083.05
305		387975.42	3333092.21
306		387965.59	3333051.90
307		387926.29	3332890.74
308		387923.71	3332880.17
309		387862.21	3332915.71
310		387822.48	3332938.65
311		387799.06	3332952.18
312		387790.21	3332949.85
313		387787.62	3332949.17
314		387787.03	3332949.02
315		387787.03	3332949.12
316		387782.91	3332963.84
317		387766.54	3332968.22
318		387766.53	3332968.22
319		387762.39	3332975.07
320		387760.63	3332977.99
321		387759.19	3332980.37
322		387758.69	3332981.18
323		387754.62	3332987.87
324		387754.41	3332988.15
325		387750.30	3332993.74
326		387746.58	3332998.27
327		387744.96	3332996.43
328		387745.94	3332994.71
329		387743.32	3332992.25
330		387731.45	3332980.98
331		387731.48	3332980.14
332		387736.16	3332973.34
333		387738.17	3332970.41
334		387729.17	3332966.72
335		387727.02	3332965.83
336		387731.83	3332956.81
337		387732.54	3332955.49
338		387733.24	3332954.16
339		387704.42	3332946.47
340		387692.81	3332958.71
341		387674.81	3332941.72
342		387677.01	3332939.33
343		387666.37	3332933.75
344		387633.35	3332902.60
345		387630.14	3332899.63
346		387636.34	3332877.87

347		387651.04	3332826.25
348		387661.67	3332788.91
349		387672.63	3332750.21
350		387674.48	3332743.61
351		387692.91	3332678.52
352		387697.45	3332662.50
353		387705.58	3332634.18
354		387720.69	3332581.60
355		387722.47	3332567.77
356		387723.24	3332561.73
357		387723.79	3332561.66
358		387724.12	3332561.62
359		387725.05	3332561.52
360		387726.56	3332561.35
361		387727.48	3332561.24
362		387729.34	3332553.52
363		387733.43	3332536.56
364		387733.72	3332532.55
365		387727.94	3332522.26
366		387721.39	3332510.60
367		387718.97	3332506.29
368		387714.27	3332497.21
369		387704.63	3332472.17
370		387664.24	3332462.52
371		387665.40	3332457.07
372		387651.02	3332454.53
373		387650.61	3332454.46
374		387645.90	3332453.63
375		387636.96	3332451.35
376		387639.02	3332443.45
377		387639.40	3332441.78
378		387643.04	3332426.15
379		387642.55	3332418.42
380		387642.55	3332418.41
381		387641.52	3332402.31
382		387636.44	3332380.75
383		387627.86	3332373.82
384		387628.41	3332368.94
385		387627.17	3332364.04
386		387629.92	3332345.56
387		387612.14	3332341.12
388		387567.16	3332329.86
389		387574.23	3332305.10
390		387606.84	3332312.60
391		387607.11	3332311.45
392		387617.71	3332313.73
393		387638.12	3332318.11
394		387637.76	3332313.99
395		387636.05	3332292.38
396		387639.04	3332249.93
397		387642.90	3332207.73
398		387643.93	3332195.51
399		387644.45	3332187.44

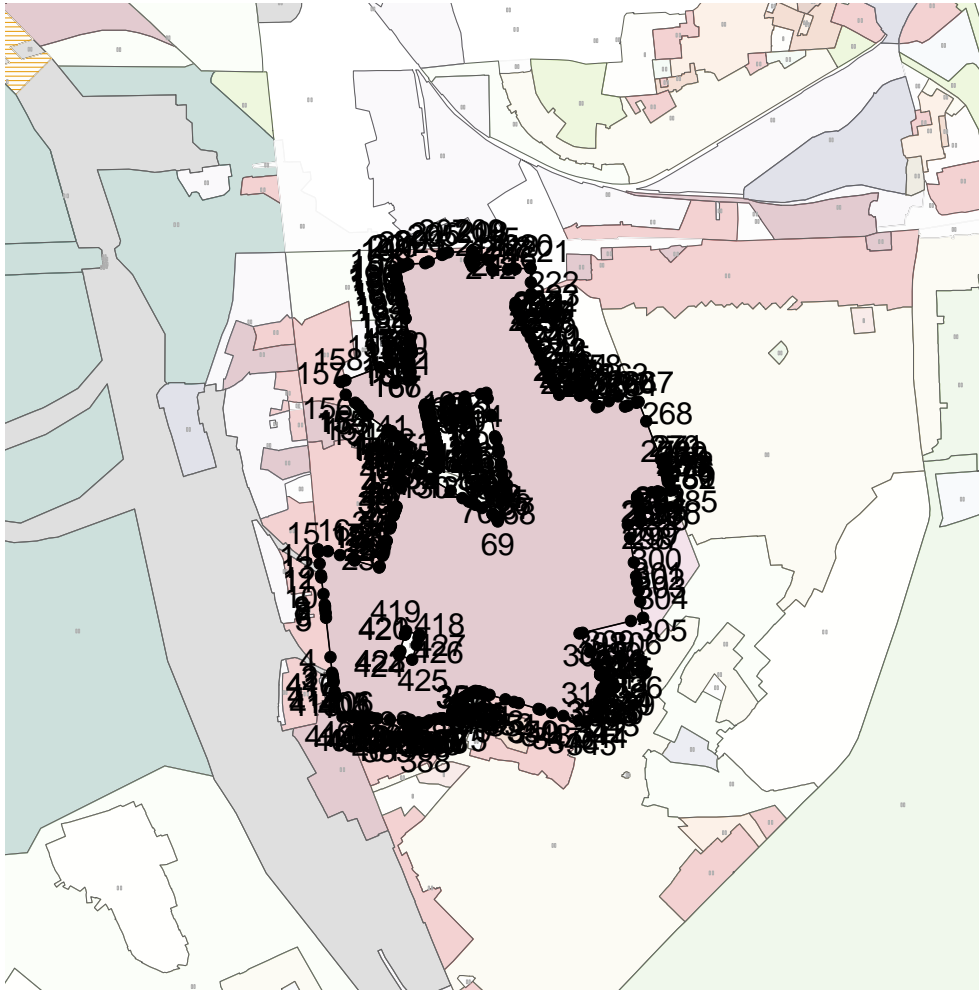
400			387644.57	3332185.67		
401			387606.05	3332171.89		
402			387612.88	3332145.13		
403			387632.21	3332149.50		
404			387632.32	3332150.39		
405			387640.93	3332150.18		
406			387640.81	3332157.56		
407			387646.33	3332158.63		
408			387648.46	3332125.88		
409			387648.47	3332125.82		
410			387648.34	3332125.75		
411			387648.23	3332122.99		
412			387647.66	3332092.31		
413			387711.83	3332070.94		
414			387716.38	3332069.60		
415			387732.56	3332066.04		
416			387763.61	3332062.35		
417			387768.04	3332061.82		
1			387778.44	3332060.10		
418			387919.63	3332348.07		
419			387932.38	3332303.54		
420			387921.72	3332300.24		
421			387919.34	3332299.51		
422			387866.15	3332283.09		
423			387865.54	3332284.90		
424			387851.63	3332280.14		
425			387837.61	3332324.07		
426			387886.02	3332338.24		
427			387908.77	3332344.89		
418			387919.63	3332348.07		

3. Сведения о характерных точках части (частей) границы объекта

Обозначение характерных точек части границ	Существующие координаты, м		Измененные (уточненные) координаты, м		Метод определения координат и средняя квадратическая погрешность положения характерной точки (Mt), м	Описание обозначения точки
	X	Y	X	Y		
1	2	3	4	5	6	7

ОПИСАНИЕ МЕСТОПОЛОЖЕНИЯ ГРАНИЦ  
ОДЗ-202 – ЗОНЫ ОБСЛУЖИВАНИЯ ОБЪЕКТОВ, НЕОБХОДИМЫХ ДЛЯ ОСУЩЕСТВЛЕНИЯ  
ПРОИЗВОДСТВЕННОЙ И ПРЕДПРИНИМАТЕЛЬСКОЙ ДЕЯТЕЛЬНОСТИ  
(наименование объекта)

План границ объекта



Масштаб 1: 25000

Используемые условные знаки и обозначения:

Подпись \_\_\_\_\_ Дата " \_ " \_\_\_\_\_ г.

Место для оттиска печати (при наличии) лица, составившего описание местоположения границ объекта

ОПИСАНИЕ МЕСТОПОЛОЖЕНИЯ ГРАНИЦ ЖЗ-101 – ЗОНЫ ЗАСТРОЙКИ ИНДИВИДУАЛЬНЫМИ И БЛОКИРОВАННЫМИ ЖИЛЫМИ ДОМАМИ С ПРИУСАДЕБНЫМИ ЗЕМЕЛЬНЫМИ УЧАСТКАМИ (1-3 ЭТ.) (наименование объекта местоположение границ, которого описано (далее - объект) _____		
Сведения об объекте		
N п/п	Характеристики объекта	Описание характеристик
1	2	3
1	Местоположение объекта	Российская Федерация, Иркутская область, город Иркутск
2	Площадь объекта +/- величина погрешности определения площади (P +/- Дельта P)	171720+/- 0
3	Иные характеристики объекта	ПЭ Л-04-30

ОПИСАНИЕ МЕСТОПОЛОЖЕНИЯ ГРАНИЦ  
ЖЗ-101 – ЗОНЫ ЗАСТРОЙКИ ИНДИВИДУАЛЬНЫМИ И БЛОКИРОВАННЫМИ ЖИЛЫМИ ДОМАМИ  
С ПРИУСАДЕБНЫМИ ЗЕМЕЛЬНЫМИ УЧАСТКАМИ (1-3 ЭТ.)  
 (наименование объекта)

Сведения о местоположении границ объекта

1. Система координат МСК-38, зона 3

2. Сведения о характерных точках границ объекта

Обозначение характерных точек границ	Координаты, м		Метод определения координат и средняя квадратическая погрешность положения характерной точки (Mt), м	Описание обозначения точки
	X	Y		
1	2	3	4	5
1	389799.65	3333738.23	0.3	-
2	389795.11	3333739.81	0.3	-
3	389767.52	3333693.67	0.3	-
4	389754.92	3333672.67	0.3	-
5	389738.91	3333645.90	0.3	-
6	389725.54	3333623.90	0.3	-
7	389610.46	3333433.49	0.3	-
8	389549.77	3333332.85	0.3	-
9	389484.88	3333225.29	0.3	-
10	389455.44	3333175.50	0.3	-
11	389459.79	3333173.03	0.3	-
12	389439.50	3333137.26	0.3	-
13	389430.11	3333118.33	0.3	-
14	389420.14	3333093.98	0.3	-
15	389413.58	3333069.27	0.3	-
16	389410.49	3333046.69	0.3	-
17	389414.51	3333046.45	0.3	-

18	389420.47	3333046.09	0.3	-
19	389432.96	3333045.34	0.3	-
20	389467.10	3333031.76	0.3	-
21	389478.62	3333025.73	0.3	-
22	389478.01	3333024.73	0.3	-
23	389475.96	3333021.91	0.3	-
24	389476.40	3333019.36	0.3	-
25	389476.92	3333013.44	0.3	-
26	389476.23	3333002.75	0.3	-
27	389475.89	3332993.12	0.3	-
28	389475.24	3332981.03	0.3	-
29	389474.65	3332968.00	0.3	-
30	389476.83	3332967.93	0.3	-
31	389474.29	3332954.47	0.3	-
32	389456.81	3332953.41	0.3	-
33	389467.54	3332926.39	0.3	-
34	389476.31	3332928.23	0.3	-
35	389480.16	3332900.27	0.3	-
36	389475.87	3332899.73	0.3	-
37	389477.23	3332895.61	0.3	-
38	389478.75	3332889.08	0.3	-
39	389476.49	3332886.17	0.3	-
40	389481.17	3332868.22	0.3	-
41	389486.58	3332869.57	0.3	-
42	389486.77	3332868.65	0.3	-
43	389485.40	3332868.13	0.3	-
44	389491.49	3332845.53	0.3	-
45	389495.14	3332843.16	0.3	-
46	389495.70	3332839.51	0.3	-

47	389495.27	3332835.79	0.3	-
48	389489.67	3332830.67	0.3	-
49	389495.84	3332814.32	0.3	-
50	389503.32	3332816.65	0.3	-
51	389514.94	3332797.24	0.3	-
52	389517.21	3332793.46	0.3	-
53	389529.88	3332776.77	0.3	-
54	389545.02	3332755.36	0.3	-
55	389547.08	3332756.71	0.3	-
56	389550.37	3332752.70	0.3	-
57	389546.12	3332749.29	0.3	-
58	389561.94	3332726.25	0.3	-
59	389578.87	3332707.82	0.3	-
60	389591.83	3332697.62	0.3	-
61	389596.14	3332693.86	0.3	-
62	389599.33	3332691.16	0.3	-
63	389602.10	3332687.81	0.3	-
64	389624.27	3332676.20	0.3	-
65	389633.10	3332670.48	0.3	-
66	389637.77	3332673.31	0.3	-
67	389639.76	3332671.83	0.3	-
68	389641.19	3332670.37	0.3	-
69	389645.58	3332666.97	0.3	-
70	389647.24	3332669.12	0.3	-
71	389648.54	3332670.93	0.3	-
72	389650.18	3332670.29	0.3	-
73	389653.13	3332668.88	0.3	-
74	389643.61	3332654.46	0.3	-
75	389655.46	3332648.87	0.3	-



76	389654.37	3332646.57	0.3	-
77	389666.61	3332639.75	0.3	-
78	389668.37	3332642.47	0.3	-
79	389669.92	3332645.57	0.3	-
80	389673.68	3332653.09	0.3	-
81	389697.15	3332641.63	0.3	-
82	389700.45	3332641.16	0.3	-
83	389713.46	3332636.78	0.3	-
84	389714.70	3332636.00	0.3	-
85	389724.01	3332633.92	0.3	-
86	389724.11	3332633.88	0.3	-
87	389724.27	3332633.57	0.3	-
88	389723.48	3332633.58	0.3	-
89	389723.95	3332630.50	0.3	-
90	389725.68	3332627.97	0.3	-
91	389728.44	3332626.60	0.3	-
92	389742.76	3332623.69	0.3	-
93	389745.83	3332624.00	0.3	-
94	389746.18	3332625.82	0.3	-
95	389776.57	3332614.70	0.3	-
96	389776.54	3332621.38	0.3	-
97	389776.42	3332645.64	0.3	-
98	389777.15	3332653.23	0.3	-
99	389777.84	3332663.51	0.3	-
100	389778.24	3332675.75	0.3	-
101	389781.33	3332693.06	0.3	-
102	389779.51	3332694.11	0.3	-
103	389784.00	3332716.11	0.3	-
104	389787.41	3332718.30	0.3	-

105	389792.23	3332720.93	0.3	-
106	389784.65	3332722.27	0.3	-
107	389710.09	3332735.37	0.3	-
108	389695.19	3332743.59	0.3	-
109	389679.60	3332753.02	0.3	-
110	389661.94	3332764.93	0.3	-
111	389646.29	3332776.54	0.3	-
112	389662.28	3332792.32	0.3	-
113	389654.22	3332800.48	0.3	-
114	389646.56	3332795.30	0.3	-
115	389642.97	3332799.00	0.3	-
116	389640.32	3332801.76	0.3	-
117	389637.30	3332804.86	0.3	-
118	389633.33	3332809.61	0.3	-
119	389630.90	3332812.28	0.3	-
120	389611.27	3332835.23	0.3	-
121	389573.45	3332807.76	0.3	-
122	389566.77	3332803.00	0.3	-
123	389551.81	3332827.31	0.3	-
124	389534.58	3332861.61	0.3	-
125	389533.55	3332869.49	0.3	-
126	389533.05	3332873.30	0.3	-
127	389532.00	3332881.31	0.3	-
128	389528.40	3332908.70	0.3	-
129	389528.65	3332926.91	0.3	-
130	389528.76	3332935.09	0.3	-
131	389535.98	3332934.69	0.3	-
132	389561.42	3332934.48	0.3	-
133	389589.06	3332936.10	0.3	-

134	389611.45	3332937.83	0.3	-
135	389610.13	3332945.83	0.3	-
136	389606.19	3332968.42	0.3	-
137	389597.24	3332966.89	0.3	-
138	389595.97	3332974.12	0.3	-
139	389594.92	3332974.95	0.3	-
140	389595.15	3332975.39	0.3	-
141	389592.60	3332977.03	0.3	-
142	389596.08	3332983.05	0.3	-
143	389600.35	3332980.68	0.3	-
144	389603.28	3332985.19	0.3	-
145	389627.03	3333025.05	0.3	-
146	389634.98	3333038.39	0.3	-
147	389657.20	3333023.98	0.3	-
148	389669.15	3333023.73	0.3	-
149	389697.47	3333015.54	0.3	-
150	389698.78	3333031.74	0.3	-
151	389670.89	3333048.57	0.3	-
152	389666.99	3333050.94	0.3	-
153	389641.31	3333066.47	0.3	-
154	389651.66	3333083.60	0.3	-
155	389677.33	3333068.06	0.3	-
156	389679.16	3333067.09	0.3	-
157	389687.67	3333085.18	0.3	-
158	389679.12	3333090.35	0.3	-
159	389662.01	3333100.70	0.3	-
160	389659.02	3333095.74	0.3	-
161	389656.34	3333091.32	0.3	-
162	389621.01	3333112.61	0.3	-

163	389612.45	3333117.76	0.3	-
164	389662.44	3333195.07	0.3	-
165	389666.81	3333201.83	0.3	-
166	389672.84	3333198.71	0.3	-
167	389682.77	3333193.57	0.3	-
168	389701.82	3333184.67	0.3	-
169	389713.44	3333179.24	0.3	-
170	389717.13	3333193.29	0.3	-
171	389721.24	3333192.40	0.3	-
172	389723.09	3333200.94	0.3	-
173	389719.13	3333201.83	0.3	-
174	389715.06	3333203.75	0.3	-
175	389720.34	3333211.68	0.3	-
176	389725.30	3333219.10	0.3	-
177	389728.89	3333221.88	0.3	-
178	389730.82	3333220.84	0.3	-
179	389739.91	3333236.91	0.3	-
180	389742.66	3333253.91	0.3	-
181	389747.29	3333275.22	0.3	-
182	389749.82	3333274.77	0.3	-
183	389755.72	3333273.75	0.3	-
184	389760.23	3333273.59	0.3	-
185	389773.02	3333270.90	0.3	-
186	389772.74	3333267.51	0.3	-
187	389773.49	3333267.45	0.3	-
188	389776.22	3333267.22	0.3	-
189	389780.52	3333266.66	0.3	-
190	389784.98	3333266.06	0.3	-
191	389786.71	3333277.65	0.3	-

192	389789.60	3333297.35	0.3	-
193	389787.12	3333297.40	0.3	-
194	389780.44	3333297.51	0.3	-
195	389781.41	3333308.30	0.3	-
196	389779.79	3333308.40	0.3	-
197	389779.97	3333310.63	0.3	-
198	389780.43	3333316.82	0.3	-
199	389774.67	3333329.37	0.3	-
200	389757.72	3333339.09	0.3	-
201	389751.31	3333342.97	0.3	-
202	389800.64	3333429.86	0.3	-
203	389795.53	3333434.38	0.3	-
204	389794.91	3333436.41	0.3	-
205	389783.78	3333442.49	0.3	-
206	389769.64	3333448.50	0.3	-
207	389778.29	3333462.11	0.3	-
208	389786.27	3333475.13	0.3	-
209	389787.23	3333476.29	0.3	-
210	389790.63	3333484.86	0.3	-
211	389797.95	3333497.99	0.3	-
212	389802.02	3333506.79	0.3	-
213	389806.70	3333506.95	0.3	-
214	389807.26	3333508.09	0.3	-
215	389818.18	3333545.13	0.3	-
216	389808.79	3333550.78	0.3	-
217	389808.52	3333552.99	0.3	-
218	389799.89	3333558.27	0.3	-
219	389792.06	3333563.05	0.3	-
220	389791.92	3333563.13	0.3	-

221	389834.04	3333633.48	0.3	-
222	389854.13	3333632.77	0.3	-
223	389854.71	3333641.68	0.3	-
224	389855.57	3333654.80	0.3	-
225	389857.58	3333685.81	0.3	-
226	389858.68	3333702.70	0.3	-
227	389839.38	3333714.08	0.3	-
228	389809.86	3333731.48	0.3	-
1	389799.65	3333738.23	0.3	-

### 3. Сведения о характерных точках части (частей) границы объекта

Обозначение характерных точек части границы	Координаты, м		Метод определения координат и средняя квадратическая погрешность положения характерной точки (Mt), м	Описание обозначения точки
	X	Y		
1	2	3	4	5

ОПИСАНИЕ МЕСТОПОЛОЖЕНИЯ ГРАНИЦ ЖЗ-101 – ЗОНЫ ЗАСТРОЙКИ ИНДИВИДУАЛЬНЫМИ И БЛОКИРОВАННЫМИ ЖИЛЫМИ ДОМАМИ С ПРИУСАДЕБНЫМИ ЗЕМЕЛЬНЫМИ УЧАСТКАМИ (1-3 ЭТ.) (наименование объекта)						
Сведения о местоположении измененных (уточненных) границ объекта						
1. Система координат <u>МСК-38, зона 3</u>						
2. Сведения о характерных точках границ объекта						
Обозначение характерных точек границ	Существующие координаты, м		Измененные (уточненные) координаты, м		Метод определения координат и средняя квадратическая погрешность положения характерной точки (Mt), м	Описание обозначения точки
	X	Y	X	Y		
1	2	3	4	5	6	7
1			389799.65	3333738.23		
2			389795.11	3333739.81		
3			389767.52	3333693.67		
4			389754.92	3333672.67		
5			389738.91	3333645.90		
6			389725.54	3333623.90		
7			389610.46	3333433.49		
8			389549.77	3333332.85		
9			389484.88	3333225.29		
10			389455.44	3333175.50		
11			389459.79	3333173.03		
12			389439.50	3333137.26		
13			389430.11	3333118.33		
14			389420.14	3333093.98		
15			389413.58	3333069.27		
16			389410.49	3333046.69		
17			389414.51	3333046.45		
18			389420.47	3333046.09		
19			389432.96	3333045.34		
20			389467.10	3333031.76		
21			389478.62	3333025.73		
22			389478.01	3333024.73		
23			389475.96	3333021.91		
24			389476.40	3333019.36		
25			389476.92	3333013.44		
26			389476.23	3333002.75		
27			389475.89	3332993.12		
28			389475.24	3332981.03		

29		389474.65	3332968.00
30		389476.83	3332967.93
31		389474.29	3332954.47
32		389456.81	3332953.41
33		389467.54	3332926.39
34		389476.31	3332928.23
35		389480.16	3332900.27
36		389475.87	3332899.73
37		389477.23	3332895.61
38		389478.75	3332889.08
39		389476.49	3332886.17
40		389481.17	3332868.22
41		389486.58	3332869.57
42		389486.77	3332868.65
43		389485.40	3332868.13
44		389491.49	3332845.53
45		389495.14	3332843.16
46		389495.70	3332839.51
47		389495.27	3332835.79
48		389489.67	3332830.67
49		389495.84	3332814.32
50		389503.32	3332816.65
51		389514.94	3332797.24
52		389517.21	3332793.46
53		389529.88	3332776.77
54		389545.02	3332755.36
55		389547.08	3332756.71
56		389550.37	3332752.70
57		389546.12	3332749.29
58		389561.94	3332726.25
59		389578.87	3332707.82
60		389591.83	3332697.62
61		389596.14	3332693.86
62		389599.33	3332691.16
63		389602.10	3332687.81
64		389624.27	3332676.20
65		389633.10	3332670.48
66		389637.77	3332673.31
67		389639.76	3332671.83
68		389641.19	3332670.37
69		389645.58	3332666.97
70		389647.24	3332669.12
71		389648.54	3332670.93
72		389650.18	3332670.29
73		389653.13	3332668.88
74		389643.61	3332654.46
75		389655.46	3332648.87
76		389654.37	3332646.57
77		389666.61	3332639.75
78		389668.37	3332642.47
79		389669.92	3332645.57
80		389673.68	3332653.09
81		389697.15	3332641.63



82		389700.45	3332641.16
83		389713.46	3332636.78
84		389714.70	3332636.00
85		389724.01	3332633.92
86		389724.11	3332633.88
87		389724.27	3332633.57
88		389723.48	3332633.58
89		389723.95	3332630.50
90		389725.68	3332627.97
91		389728.44	3332626.60
92		389742.76	3332623.69
93		389745.83	3332624.00
94		389746.18	3332625.82
95		389776.57	3332614.70
96		389776.54	3332621.38
97		389776.42	3332645.64
98		389777.15	3332653.23
99		389777.84	3332663.51
100		389778.24	3332675.75
101		389781.33	3332693.06
102		389779.51	3332694.11
103		389784.00	3332716.11
104		389787.41	3332718.30
105		389792.23	3332720.93
106		389784.65	3332722.27
107		389710.09	3332735.37
108		389695.19	3332743.59
109		389679.60	3332753.02
110		389661.94	3332764.93
111		389646.29	3332776.54
112		389662.28	3332792.32
113		389654.22	3332800.48
114		389646.56	3332795.30
115		389642.97	3332799.00
116		389640.32	3332801.76
117		389637.30	3332804.86
118		389633.33	3332809.61
119		389630.90	3332812.28
120		389611.27	3332835.23
121		389573.45	3332807.76
122		389566.77	3332803.00
123		389551.81	3332827.31
124		389534.58	3332861.61
125		389533.55	3332869.49
126		389533.05	3332873.30
127		389532.00	3332881.31
128		389528.40	3332908.70
129		389528.65	3332926.91
130		389528.76	3332935.09
131		389535.98	3332934.69
132		389561.42	3332934.48
133		389589.06	3332936.10
134		389611.45	3332937.83

135		389610.13	3332945.83	
136		389606.19	3332968.42	
137		389597.24	3332966.89	
138		389595.97	3332974.12	
139		389594.92	3332974.95	
140		389595.15	3332975.39	
141		389592.60	3332977.03	
142		389596.08	3332983.05	
143		389600.35	3332980.68	
144		389603.28	3332985.19	
145		389627.03	3333025.05	
146		389634.98	3333038.39	
147		389657.20	3333023.98	
148		389669.15	3333023.73	
149		389697.47	3333015.54	
150		389698.78	3333031.74	
151		389670.89	3333048.57	
152		389666.99	3333050.94	
153		389641.31	3333066.47	
154		389651.66	3333083.60	
155		389677.33	3333068.06	
156		389679.16	3333067.09	
157		389687.67	3333085.18	
158		389679.12	3333090.35	
159		389662.01	3333100.70	
160		389659.02	3333095.74	
161		389656.34	3333091.32	
162		389621.01	3333112.61	
163		389612.45	3333117.76	
164		389662.44	3333195.07	
165		389666.81	3333201.83	
166		389672.84	3333198.71	
167		389682.77	3333193.57	
168		389701.82	3333184.67	
169		389713.44	3333179.24	
170		389717.13	3333193.29	
171		389721.24	3333192.40	
172		389723.09	3333200.94	
173		389719.13	3333201.83	
174		389715.06	3333203.75	
175		389720.34	3333211.68	
176		389725.30	3333219.10	
177		389728.89	3333221.88	
178		389730.82	3333220.84	
179		389739.91	3333236.91	
180		389742.66	3333253.91	
181		389747.29	3333275.22	
182		389749.82	3333274.77	
183		389755.72	3333273.75	
184		389760.23	3333273.59	
185		389773.02	3333270.90	
186		389772.74	3333267.51	
187		389773.49	3333267.45	

188			389776.22	3333267.22	
189			389780.52	3333266.66	
190			389784.98	3333266.06	
191			389786.71	3333277.65	
192			389789.60	3333297.35	
193			389787.12	3333297.40	
194			389780.44	3333297.51	
195			389781.41	3333308.30	
196			389779.79	3333308.40	
197			389779.97	3333310.63	
198			389780.43	3333316.82	
199			389774.67	3333329.37	
200			389757.72	3333339.09	
201			389751.31	3333342.97	
202			389800.64	3333429.86	
203			389795.53	3333434.38	
204			389794.91	3333436.41	
205			389783.78	3333442.49	
206			389769.64	3333448.50	
207			389778.29	3333462.11	
208			389786.27	3333475.13	
209			389787.23	3333476.29	
210			389790.63	3333484.86	
211			389797.95	3333497.99	
212			389802.02	3333506.79	
213			389806.70	3333506.95	
214			389807.26	3333508.09	
215			389818.18	3333545.13	
216			389808.79	3333550.78	
217			389808.52	3333552.99	
218			389799.89	3333558.27	
219			389792.06	3333563.05	
220			389791.92	3333563.13	
221			389834.04	3333633.48	
222			389854.13	3333632.77	
223			389854.71	3333641.68	
224			389855.57	3333654.80	
225			389857.58	3333685.81	
226			389858.68	3333702.70	
227			389839.38	3333714.08	
228			389809.86	3333731.48	
1			389799.65	3333738.23	

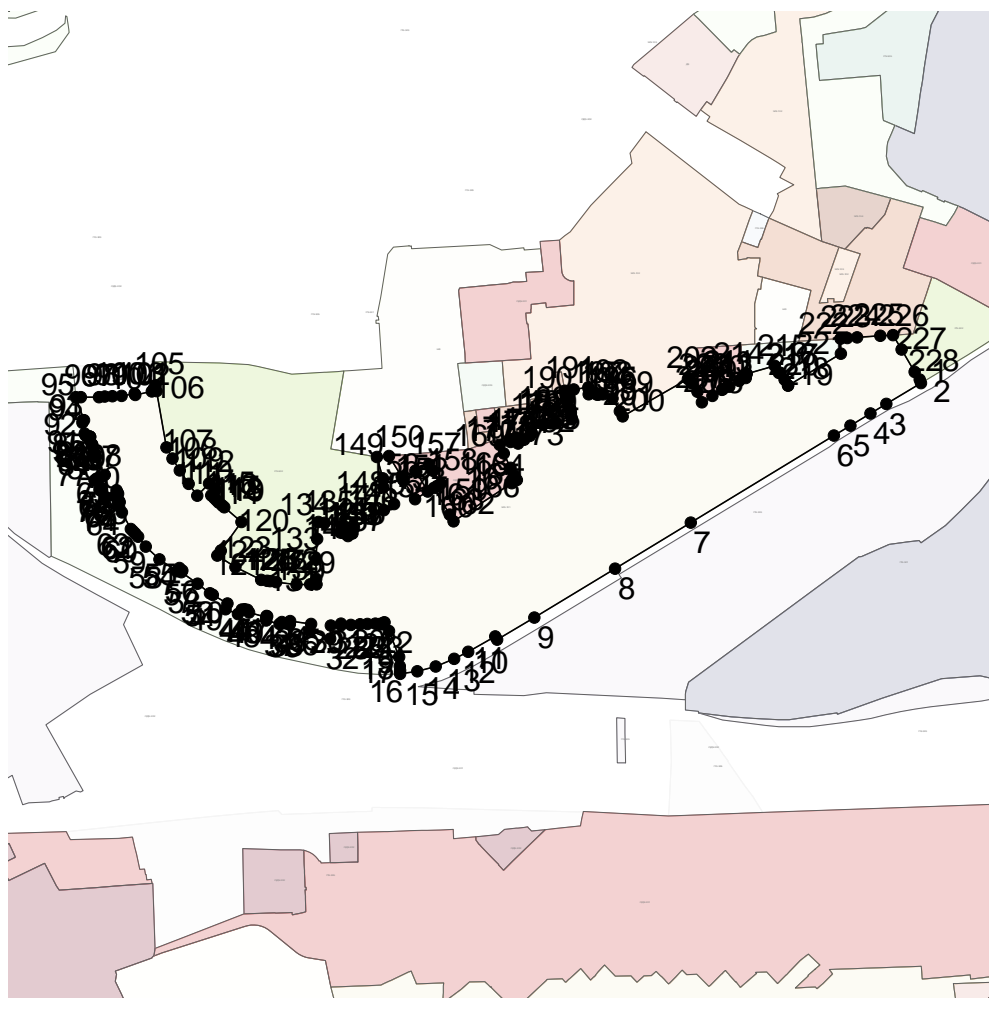
## 3. Сведения о характерных точках части (частей) границы объекта

Обозначение характерных точек части границ	Существующие координаты, м		Измененные (уточненные) координаты, м		Метод определения координат и средняя квадратическая погрешность положения	Описание обозначения точки
	X	Y	X	Y		

					характерной точки (Mt), м	
1	2	3	4	5	6	7

ОПИСАНИЕ МЕСТОПОЛОЖЕНИЯ ГРАНИЦ  
ЖЗ-101 – ЗОНЫ ЗАСТРОЙКИ ИНДИВИДУАЛЬНЫМИ И БЛОКИРОВАННЫМИ ЖИЛЫМИ ДОМАМИ  
С ПРИУСАДЕБНЫМИ ЗЕМЕЛЬНЫМИ УЧАСТКАМИ (1-3 ЭТ.)  
(наименование объекта)

План границ объекта



Масштаб 1: 10000

Используемые условные знаки и обозначения:

Подпись \_\_\_\_\_ Дата " \_\_ " \_\_\_\_\_ г.

Место для оттиска печати (при наличии) лица, составившего описание местоположения границ объекта

ОПИСАНИЕ МЕСТОПОЛОЖЕНИЯ ГРАНИЦ <u>ЖЗ-103 – ЗОНЫ ЗАСТРОЙКИ СРЕДНЕЭТАЖНЫМИ ЖИЛЫМИ ДОМАМИ (5-8 ЭТ.)</u> (наименование объекта местоположение границ, которого описано (далее - объект)		
Сведения об объекте		
N п/п	Характеристики объекта	Описание характеристик
1	2	3
1	Местоположение объекта	Российская Федерация, Иркутская область, город Иркутск
2	Площадь объекта +/- величина погрешности определения площади (P +/- Дельта P)	63569+/- 0
3	Иные характеристики объекта	ПЭ Л-04-30

ОПИСАНИЕ МЕСТОПОЛОЖЕНИЯ ГРАНИЦ ЖЗ-103 – ЗОНЫ ЗАСТРОЙКИ СРЕДНЕЭТАЖНЫМИ ЖИЛЫМИ ДОМАМИ (5-8 ЭТ.) (наименование объекта)				
Сведения о местоположении границ объекта				
1. Система координат <u>МСК-38, зона 3</u>				
2. Сведения о характерных точках границ объекта				
Обозначение характерных точек границ	Координаты, м		Метод определения координат и средняя квадратическая погрешность положения характерной точки (Mt), м	Описание обозначения точки
	X	Y		
1	2	3	4	5
1	390287.52	3333443.12	0.3	-
2	390283.62	3333437.24	0.3	-
3	390240.43	3333385.97	0.3	-
4	390216.68	3333357.54	0.3	-
5	390213.16	3333354.99	0.3	-
6	390200.91	3333370.84	0.3	-
7	390201.94	3333371.68	0.3	-
8	390170.52	3333411.95	0.3	-
9	390169.28	3333411.10	0.3	-
10	390166.59	3333414.73	0.3	-
11	390167.21	3333415.25	0.3	-
12	390148.37	3333440.52	0.3	-
13	390155.63	3333445.80	0.3	-
14	390155.91	3333445.88	0.3	-
15	390156.69	3333446.46	0.3	-
16	390151.91	3333452.86	0.3	-
17	390147.63	3333458.77	0.3	-

18	390141.81	3333455.29	0.3	-
19	390139.49	3333459.17	0.3	-
20	390116.44	3333499.37	0.3	-
21	390092.75	3333539.86	0.3	-
22	390085.80	3333550.58	0.3	-
23	390085.77	3333550.62	0.3	-
24	390080.28	3333559.09	0.3	-
25	390078.77	3333558.28	0.3	-
26	390067.42	3333552.17	0.3	-
27	390066.65	3333553.60	0.3	-
28	390057.48	3333570.61	0.3	-
29	390045.73	3333548.84	0.3	-
30	390043.18	3333550.22	0.3	-
31	390023.14	3333543.65	0.3	-
32	390013.75	3333537.42	0.3	-
33	390018.95	3333526.04	0.3	-
34	390021.29	3333520.91	0.3	-
35	390023.43	3333516.21	0.3	-
36	390023.70	3333515.61	0.3	-
37	390031.81	3333497.84	0.3	-
38	390127.72	3333373.70	0.3	-
39	390150.58	3333342.68	0.3	-
40	390153.12	3333339.23	0.3	-
41	390153.34	3333338.94	0.3	-
42	390237.30	3333224.96	0.3	-
43	390257.71	3333196.93	0.3	-
44	390264.75	3333191.41	0.3	-
45	390271.50	3333186.12	0.3	-
46	390279.19	3333196.23	0.3	-



47	390278.41	3333196.82	0.3	-
48	390277.91	3333197.37	0.3	-
49	390278.15	3333201.35	0.3	-
50	390280.68	3333204.57	0.3	-
51	390338.32	3333280.99	0.3	-
52	390388.58	3333348.12	0.3	-
53	390422.11	3333392.73	0.3	-
54	390438.50	3333415.42	0.3	-
55	390460.60	3333444.10	0.3	-
56	390482.79	3333472.93	0.3	-
57	390481.40	3333475.81	0.3	-
58	390476.91	3333485.13	0.3	-
59	390476.90	3333485.14	0.3	-
60	390476.86	3333485.21	0.3	-
61	390474.93	3333489.22	0.3	-
62	390471.45	3333484.66	0.3	-
63	390444.10	3333505.50	0.3	-
64	390423.36	3333521.33	0.3	-
65	390405.47	3333534.98	0.3	-
66	390405.43	3333534.94	0.3	-
67	390382.96	3333504.33	0.3	-
68	390382.92	3333504.35	0.3	-
69	390349.13	3333529.48	0.3	-
70	390348.55	3333528.66	0.3	-
71	390346.13	3333525.24	0.3	-
72	390335.66	3333510.65	0.3	-
73	390304.92	3333469.31	0.3	-
1	390287.52	3333443.12	0.3	-

3. Сведения о характерных точках части (частей) границы объекта

Обозначение характерных точек части границы	Координаты, м		Метод определения координат и средняя квадратическая погрешность положения характерной точки (Mt), м	Описание обозначения точки
	X	Y		
1	2	3	4	5

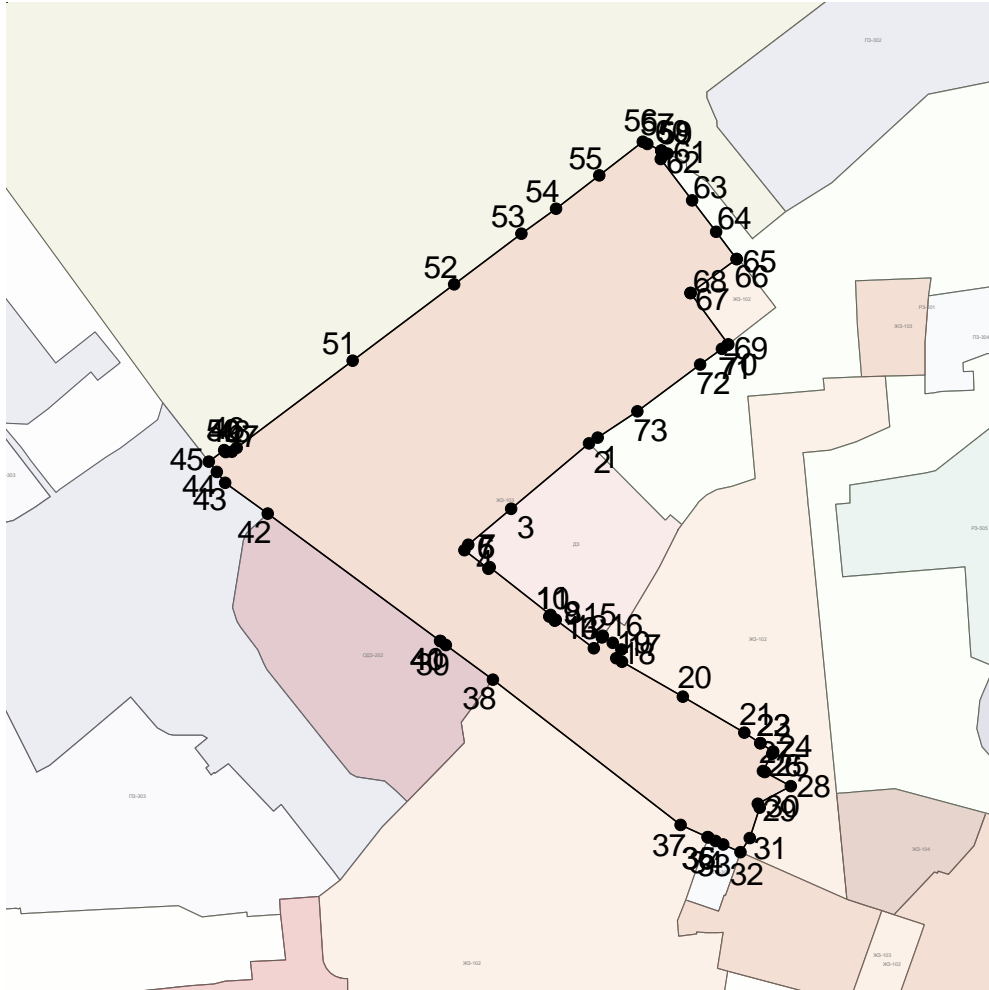
ОПИСАНИЕ МЕСТОПОЛОЖЕНИЯ ГРАНИЦ ЖЗ-103 – ЗОНЫ ЗАСТРОЙКИ СРЕДНЕЭТАЖНЫМИ ЖИЛЫМИ ДОМАМИ (5-8 ЭТ.) (наименование объекта)						
Сведения о местоположении измененных (уточненных) границ объекта						
1. Система координат <u>МСК-38, зона 3</u>						
2. Сведения о характерных точках границ объекта						
Обозначение характерных точек границ	Существующие координаты, м		Измененные (уточненные) координаты, м		Метод определения координат и средняя квадратическая погрешность положения характерной точки (Mt), м	Описание обозначения точки
	X	Y	X	Y		
1	2	3	4	5	6	7
1			390287.52	3333443.12		
2			390283.62	3333437.24		
3			390240.43	3333385.97		
4			390216.68	3333357.54		
5			390213.16	3333354.99		
6			390200.91	3333370.84		
7			390201.94	3333371.68		
8			390170.52	3333411.95		
9			390169.28	3333411.10		
10			390166.59	3333414.73		
11			390167.21	3333415.25		
12			390148.37	3333440.52		
13			390155.63	3333445.80		
14			390155.91	3333445.88		
15			390156.69	3333446.46		
16			390151.91	3333452.86		
17			390147.63	3333458.77		
18			390141.81	3333455.29		
19			390139.49	3333459.17		
20			390116.44	3333499.37		
21			390092.75	3333539.86		
22			390085.80	3333550.58		
23			390085.77	3333550.62		
24			390080.28	3333559.09		
25			390078.77	3333558.28		
26			390067.42	3333552.17		
27			390066.65	3333553.60		
28			390057.48	3333570.61		
29			390045.73	3333548.84		

30			390043.18	3333550.22		
31			390023.14	3333543.65		
32			390013.75	3333537.42		
33			390018.95	3333526.04		
34			390021.29	3333520.91		
35			390023.43	3333516.21		
36			390023.70	3333515.61		
37			390031.81	3333497.84		
38			390127.72	3333373.70		
39			390150.58	3333342.68		
40			390153.12	3333339.23		
41			390153.34	3333338.94		
42			390237.30	3333224.96		
43			390257.71	3333196.93		
44			390264.75	3333191.41		
45			390271.50	3333186.12		
46			390279.19	3333196.23		
47			390278.41	3333196.82		
48			390277.91	3333197.37		
49			390278.15	3333201.35		
50			390280.68	3333204.57		
51			390338.32	3333280.99		
52			390388.58	3333348.12		
53			390422.11	3333392.73		
54			390438.50	3333415.42		
55			390460.60	3333444.10		
56			390482.79	3333472.93		
57			390481.40	3333475.81		
58			390476.91	3333485.13		
59			390476.90	3333485.14		
60			390476.86	3333485.21		
61			390474.93	3333489.22		
62			390471.45	3333484.66		
63			390444.10	3333505.50		
64			390423.36	3333521.33		
65			390405.47	3333534.98		
66			390405.43	3333534.94		
67			390382.96	3333504.33		
68			390382.92	3333504.35		
69			390349.13	3333529.48		
70			390348.55	3333528.66		
71			390346.13	3333525.24		
72			390335.66	3333510.65		
73			390304.92	3333469.31		
1			390287.52	3333443.12		
<b>3. Сведения о характерных точках части (частей) границы объекта</b>						
Обозначение характерных точек	Существующие координаты, м		Измененные (уточненные) координаты, м		Метод определения координат и средняя	Описание обозначения точки
	X	Y	X	Y		

части границ					квадратическая погрешность положения характерной точки (Mt), м	
1	2	3	4	5	6	7

ОПИСАНИЕ МЕСТОПОЛОЖЕНИЯ ГРАНИЦ  
ЖЗ-103 – ЗОНЫ ЗАСТРОЙКИ СРЕДНЕЭТАЖНЫМИ ЖИЛЫМИ ДОМАМИ (5-8 ЭТ.)  
(наименование объекта)

План границ объекта



Масштаб 1: 5000

Используемые условные знаки и обозначения:

Подпись \_\_\_\_\_ Дата "\_\_\_" \_\_\_\_\_ г.

Место для оттиска печати (при наличии) лица, составившего описание местоположения границ объекта

ОПИСАНИЕ МЕСТОПОЛОЖЕНИЯ ГРАНИЦ <u>ОДЗ-201 – ЗОНЫ ДЕЛОВОГО, ОБЩЕСТВЕННОГО И КОММЕРЧЕСКОГО НАЗНАЧЕНИЯ</u> (наименование объекта местоположение границ, которого описано (далее - объект)		
Сведения об объекте		
N п/п	Характеристики объекта	Описание характеристик
1	2	3
1	Местоположение объекта	Российская Федерация, Иркутская область, город Иркутск
2	Площадь объекта +/- величина погрешности определения площади (P +/- Дельта P)	37419+/- 0
3	Иные характеристики объекта	ПЭ Л-04-30

ОПИСАНИЕ МЕСТОПОЛОЖЕНИЯ ГРАНИЦ <u>ОДЗ-201 – ЗОНЫ ДЕЛОВОГО, ОБЩЕСТВЕННОГО И КОММЕРЧЕСКОГО НАЗНАЧЕНИЯ</u> (наименование объекта)				
Сведения о местоположении границ объекта				
1. Система координат <u>МСК-38, зона 3</u>				
2. Сведения о характерных точках границ объекта				
Обозначение характерных точек границ	Координаты, м		Метод определения координат и средняя квадратическая погрешность положения характерной точки (Mt), м	Описание обозначения точки
	X	Y		
1	2	3	4	5
1	389352.35	3333334.92	0.3	-
2	389347.93	3333335.04	0.3	-
3	389292.48	3333335.67	0.3	-
4	389292.78	3333346.71	0.3	-
5	389313.61	3333346.35	0.3	-
6	389332.22	3333346.04	0.3	-
7	389347.41	3333345.76	0.3	-
8	389347.41	3333345.75	0.3	-
9	389351.64	3333345.70	0.3	-
10	389349.16	3333405.76	0.3	-
11	389333.85	3333406.21	0.3	-
12	389297.43	3333407.44	0.3	-
13	389292.72	3333407.22	0.3	-
14	389231.80	3333404.20	0.3	-
14	389231.80	3333404.20	0.3	-
15	389231.76	3333404.21	0.3	-
16	389222.44	3333403.26	0.3	-



17	389228.17	3333290.27	0.3	-
18	389227.95	3333283.30	0.3	-
19	389228.02	3333280.45	0.3	-
20	389230.53	3333182.52	0.3	-
21	389233.34	3333073.34	0.3	-
22	389233.76	3333009.63	0.3	-
23	389233.28	3333009.10	0.3	-
24	389233.26	3333008.79	0.3	-
25	389228.86	3333008.94	0.3	-
26	389228.48	3332998.42	0.3	-
27	389228.28	3332992.83	0.3	-
28	389228.25	3332992.04	0.3	-
29	389228.22	3332991.16	0.3	-
30	389228.09	3332987.57	0.3	-
31	389227.91	3332982.46	0.3	-
32	389227.83	3332980.29	0.3	-
33	389227.74	3332977.78	0.3	-
34	389227.62	3332974.37	0.3	-
35	389227.55	3332972.44	0.3	-
36	389226.86	3332953.33	0.3	-
37	389226.28	3332937.34	0.3	-
38	389226.13	3332933.17	0.3	-
39	389226.08	3332931.59	0.3	-
40	389225.92	3332927.25	0.3	-
41	389225.22	3332907.95	0.3	-
42	389224.54	3332889.01	0.3	-
43	389226.10	3332887.49	0.3	-
44	389229.63	3332884.04	0.3	-
45	389228.23	3332868.07	0.3	-

46	389225.99	3332842.33	0.3	-
47	389237.78	3332836.83	0.3	-
48	389239.69	3332835.94	0.3	-
49	389244.32	3332833.82	0.3	-
50	389251.51	3332830.61	0.3	-
51	389254.71	3332829.17	0.3	-
52	389255.05	3332828.94	0.3	-
53	389258.56	3332827.51	0.3	-
54	389262.04	3332826.26	0.3	-
55	389270.89	3332853.37	0.3	-
56	389282.00	3332870.05	0.3	-
57	389274.94	3332874.77	0.3	-
58	389271.40	3332869.35	0.3	-
59	389264.91	3332873.70	0.3	-
60	389271.91	3332886.66	0.3	-
61	389272.73	3332914.53	0.3	-
62	389272.74	3332914.89	0.3	-
63	389273.34	3332935.72	0.3	-
64	389273.58	3332943.72	0.3	-
65	389273.81	3332951.71	0.3	-
66	389274.14	3332963.18	0.3	-
67	389274.49	3332974.84	0.3	-
68	389275.72	3333017.10	0.3	-
69	389285.34	3333016.54	0.3	-
70	389285.81	3333023.57	0.3	-
71	389275.93	3333024.20	0.3	-
72	389276.71	3333051.07	0.3	-
73	389276.66	3333052.91	0.3	-
74	389271.37	3333052.61	0.3	-

75	389259.76	3333207.64	0.3	-
76	389259.45	3333211.40	0.3	-
77	389259.32	3333212.03	0.3	-
78	389283.54	3333221.97	0.3	-
79	389352.06	3333249.72	0.3	-
80	389357.99	3333249.50	0.3	-
1	389352.35	3333334.92	0.3	-

### 3. Сведения о характерных точках части (частей) границы объекта

Обозначение характерных точек части границы	Координаты, м		Метод определения координат и средняя квадратическая погрешность положения характерной точки (Mt), м	Описание обозначения точки
	X	Y		
1	2	3	4	5

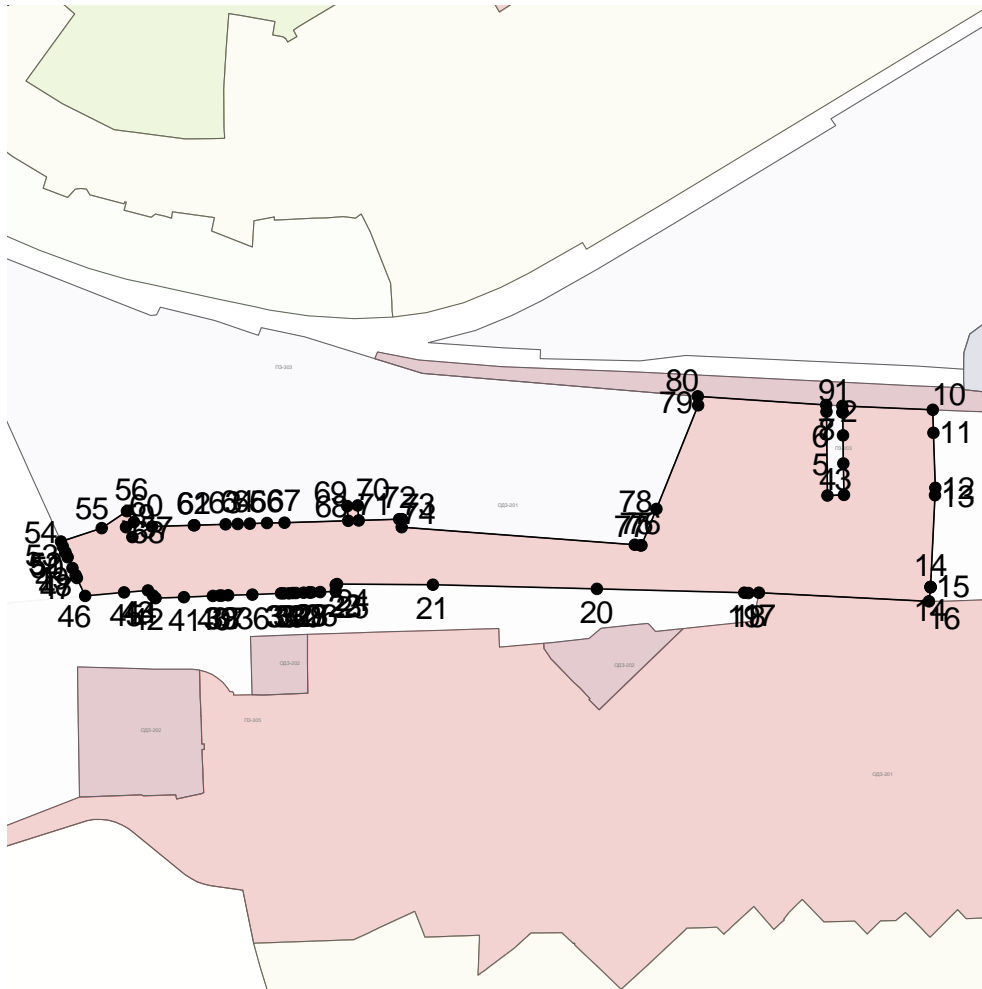
ОПИСАНИЕ МЕСТОПОЛОЖЕНИЯ ГРАНИЦ <u>ОДЗ-201 – ЗОНЫ ДЕЛОВОГО, ОБЩЕСТВЕННОГО И КОММЕРЧЕСКОГО НАЗНАЧЕНИЯ</u> (наименование объекта)						
Сведения о местоположении измененных (уточненных) границ объекта						
1. Система координат <u>МСК-38, зона 3</u>						
2. Сведения о характерных точках границ объекта						
Обозначение характерных точек границ	Существующие координаты, м		Измененные (уточненные) координаты, м		Метод определения координат и средняя квадратическая погрешность положения характерной точки (Mt), м	Описание обозначения точки
	X	Y	X	Y		
1	2	3	4	5	6	7
1			389352.35	3333334.92		
2			389347.93	3333335.04		
3			389292.48	3333335.67		
4			389292.78	3333346.71		
5			389313.61	3333346.35		
6			389332.22	3333346.04		
7			389347.41	3333345.76		
8			389347.41	3333345.75		
9			389351.64	3333345.70		
10			389349.16	3333405.76		
11			389333.85	3333406.21		
12			389297.43	3333407.44		
13			389292.72	3333407.22		
14			389231.80	3333404.20		
14			389231.80	3333404.20		
15			389231.76	3333404.21		
16			389222.44	3333403.26		
17			389228.17	3333290.27		
18			389227.95	3333283.30		
19			389228.02	3333280.45		
20			389230.53	3333182.52		
21			389233.34	3333073.34		
22			389233.76	3333009.63		
23			389233.28	3333009.10		
24			389233.26	3333008.79		
25			389228.86	3333008.94		
26			389228.48	3332998.42		
27			389228.28	3332992.83		
28			389228.25	3332992.04		

29		389228.22	3332991.16
30		389228.09	3332987.57
31		389227.91	3332982.46
32		389227.83	3332980.29
33		389227.74	3332977.78
34		389227.62	3332974.37
35		389227.55	3332972.44
36		389226.86	3332953.33
37		389226.28	3332937.34
38		389226.13	3332933.17
39		389226.08	3332931.59
40		389225.92	3332927.25
41		389225.22	3332907.95
42		389224.54	3332889.01
43		389226.10	3332887.49
44		389229.63	3332884.04
45		389228.23	3332868.07
46		389225.99	3332842.33
47		389237.78	3332836.83
48		389239.69	3332835.94
49		389244.32	3332833.82
50		389251.51	3332830.61
51		389254.71	3332829.17
52		389255.05	3332828.94
53		389258.56	3332827.51
54		389262.04	3332826.26
55		389270.89	3332853.37
56		389282.00	3332870.05
57		389274.94	3332874.77
58		389271.40	3332869.35
59		389264.91	3332873.70
60		389271.91	3332886.66
61		389272.73	3332914.53
62		389272.74	3332914.89
63		389273.34	3332935.72
64		389273.58	3332943.72
65		389273.81	3332951.71
66		389274.14	3332963.18
67		389274.49	3332974.84
68		389275.72	3333017.10
69		389285.34	3333016.54
70		389285.81	3333023.57
71		389275.93	3333024.20
72		389276.71	3333051.07
73		389276.66	3333052.91
74		389271.37	3333052.61
75		389259.76	3333207.64
76		389259.45	3333211.40
77		389259.32	3333212.03
78		389283.54	3333221.97
79		389352.06	3333249.72
80		389357.99	3333249.50
1		389352.35	3333334.92

3. Сведения о характерных точках части (частей) границы объекта						
Обозначение характерных точек части границ	Существующие координаты, м		Измененные (уточненные) координаты, м		Метод определения координат и средняя квадратическая погрешность положения характерной точки (Mt), м	Описание обозначения точки
	X	Y	X	Y		
1	2	3	4	5	6	7

ОПИСАНИЕ МЕСТОПОЛОЖЕНИЯ ГРАНИЦ  
ОДЗ-201 – ЗОНЫ ДЕЛОВОГО, ОБЩЕСТВЕННОГО И КОММЕРЧЕСКОГО НАЗНАЧЕНИЯ  
(наименование объекта)

План границ объекта



Масштаб 1: 5000

Используемые условные знаки и обозначения:

Подпись \_\_\_\_\_ Дата " \_\_ " \_\_\_\_\_ г.

Место для оттиска печати (при наличии) лица, составившего описание местоположения границ объекта

ОПИСАНИЕ МЕСТОПОЛОЖЕНИЯ ГРАНИЦ <u>ОДЗ-202 – ЗОНЫ ОБСЛУЖИВАНИЯ ОБЪЕКТОВ, НЕОБХОДИМЫХ ДЛЯ ОСУЩЕСТВЛЕНИЯ ПРОИЗВОДСТВЕННОЙ И ПРЕДПРИНИМАТЕЛЬСКОЙ ДЕЯТЕЛЬНОСТИ</u> (наименование объекта местоположение границ, которого описано (далее - объект) _____		
Сведения об объекте		
N п/п	Характеристики объекта	Описание характеристик
1	2	3
1	Местоположение объекта	Российская Федерация, Иркутская область, город Иркутск
2	Площадь объекта +/- величина погрешности определения площади (P +/- Дельта P)	35690+/- 0
3	Иные характеристики объекта	ПЭ Л-04-30



ОПИСАНИЕ МЕСТОПОЛОЖЕНИЯ ГРАНИЦ <u>ОДЗ-202 – ЗОНЫ ОБСЛУЖИВАНИЯ ОБЪЕКТОВ, НЕОБХОДИМЫХ ДЛЯ ОСУЩЕСТВЛЕНИЯ ПРОИЗВОДСТВЕННОЙ И ПРЕДПРИНИМАТЕЛЬСКОЙ ДЕЯТЕЛЬНОСТИ</u> (наименование объекта)				
Сведения о местоположении границ объекта				
1. Система координат <u>МСК-38, зона 3</u>				
2. Сведения о характерных точках границ объекта				
Обозначение характерных точек границ	Координаты, м		Метод определения координат и средняя квадратическая погрешность положения характерной точки (Mt), м	Описание обозначения точки
	X	Y		
1	2	3	4	5
1	389310.03	3332804.52	0.3	-
2	389279.92	3332818.11	0.3	-
3	389270.04	3332822.69	0.3	-
4	389262.68	3332826.02	0.3	-
5	389262.04	3332826.26	0.3	-
6	389258.56	3332827.51	0.3	-
7	389255.05	3332828.94	0.3	-
8	389254.71	3332829.17	0.3	-
9	389251.51	3332830.61	0.3	-
10	389244.32	3332833.82	0.3	-
11	389239.69	3332835.94	0.3	-
12	389237.78	3332836.83	0.3	-
13	389225.99	3332842.33	0.3	-
14	389221.97	3332796.27	0.3	-
15	389213.36	3332714.00	0.3	-
16	389232.76	3332704.51	0.3	-
17	389264.02	3332689.21	0.3	-

18	389272.78	3332687.89	0.3	-
19	389276.37	3332687.35	0.3	-
20	389288.16	3332685.58	0.3	-
21	389274.58	3332660.24	0.3	-
22	389263.91	3332640.32	0.3	-
23	389255.61	3332624.30	0.3	-
24	389342.95	3332575.04	0.3	-
25	389383.39	3332633.63	0.3	-
26	389422.14	3332703.57	0.3	-
27	389475.35	3332678.26	0.3	-
28	389491.96	3332685.73	0.3	-
29	389474.31	3332717.66	0.3	-
30	389454.51	3332738.37	0.3	-
31	389452.94	3332740.01	0.3	-
32	389447.54	3332742.45	0.3	-
33	389407.95	3332760.31	0.3	-
34	389385.39	3332770.50	0.3	-
35	389341.54	3332790.28	0.3	-
36	389311.11	3332804.03	0.3	-
1	389310.03	3332804.52	0.3	-
3. Сведения о характерных точках части (частей) границы объекта				
Обозначение характерных точек части границы	Координаты, м		Метод определения координат и средняя квадратическая погрешность положения характерной точки (Mt), м	Описание обозначения точки
	X	Y		
1	2	3	4	5

ОПИСАНИЕ МЕСТОПОЛОЖЕНИЯ ГРАНИЦ <u>ОДЗ-202 – ЗОНЫ ОБСЛУЖИВАНИЯ ОБЪЕКТОВ, НЕОБХОДИМЫХ ДЛЯ ОСУЩЕСТВЛЕНИЯ ПРОИЗВОДСТВЕННОЙ И ПРЕДПРИНИМАТЕЛЬСКОЙ ДЕЯТЕЛЬНОСТИ</u> (наименование объекта)						
Сведения о местоположении измененных (уточненных) границ объекта						
1. Система координат <u>МСК-38, зона 3</u>						
2. Сведения о характерных точках границ объекта						
Обозначение характерных точек границ	Существующие координаты, м		Измененные (уточненные) координаты, м		Метод определения координат и средняя квадратическая погрешность положения характерной точки (Mt), м	Описание обозначения точки
	X	Y	X	Y		
1	2	3	4	5	6	7
1			389310.03	3332804.52		
2			389279.92	3332818.11		
3			389270.04	3332822.69		
4			389262.68	3332826.02		
5			389262.04	3332826.26		
6			389258.56	3332827.51		
7			389255.05	3332828.94		
8			389254.71	3332829.17		
9			389251.51	3332830.61		
10			389244.32	3332833.82		
11			389239.69	3332835.94		
12			389237.78	3332836.83		
13			389225.99	3332842.33		
14			389221.97	3332796.27		
15			389213.36	3332714.00		
16			389232.76	3332704.51		
17			389264.02	3332689.21		
18			389272.78	3332687.89		
19			389276.37	3332687.35		
20			389288.16	3332685.58		
21			389274.58	3332660.24		
22			389263.91	3332640.32		
23			389255.61	3332624.30		
24			389342.95	3332575.04		
25			389383.39	3332633.63		
26			389422.14	3332703.57		
27			389475.35	3332678.26		
28			389491.96	3332685.73		

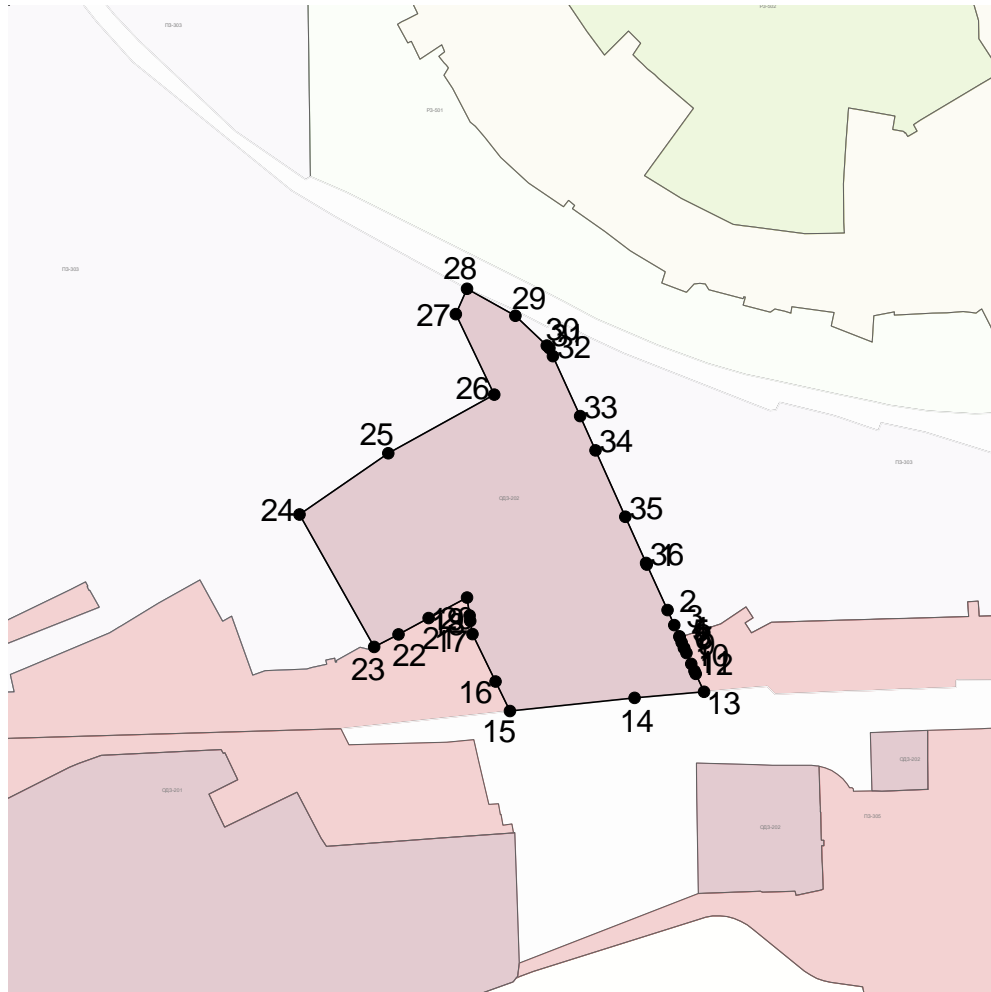
29			389474.31	3332717.66		
30			389454.51	3332738.37		
31			389452.94	3332740.01		
32			389447.54	3332742.45		
33			389407.95	3332760.31		
34			389385.39	3332770.50		
35			389341.54	3332790.28		
36			389311.11	3332804.03		
1			389310.03	3332804.52		

3. Сведения о характерных точках части (частей) границы объекта

Обозначение характерных точек части границ	Существующие координаты, м		Измененные (уточненные) координаты, м		Метод определения координат и средняя квадратическая погрешность положения характерной точки (Mt), м	Описание обозначения точки
	X	Y	X	Y		
1	2	3	4	5	6	7

ОПИСАНИЕ МЕСТОПОЛОЖЕНИЯ ГРАНИЦ  
ОДЗ-202 – ЗОНЫ ОБСЛУЖИВАНИЯ ОБЪЕКТОВ, НЕОБХОДИМЫХ ДЛЯ ОСУЩЕСТВЛЕНИЯ  
ПРОИЗВОДСТВЕННОЙ И ПРЕДПРИНИМАТЕЛЬСКОЙ ДЕЯТЕЛЬНОСТИ  
(наименование объекта)

План границ объекта



Масштаб 1: 5000

Используемые условные знаки и обозначения:

Подпись \_\_\_\_\_ Дата " \_\_ " \_\_\_\_\_ г.

Место для оттиска печати (при наличии) лица, составившего описание местоположения границ объекта

ОПИСАНИЕ МЕСТОПОЛОЖЕНИЯ ГРАНИЦ <u>ОДЗ-202 – ЗОНЫ ОБСЛУЖИВАНИЯ ОБЪЕКТОВ, НЕОБХОДИМЫХ ДЛЯ ОСУЩЕСТВЛЕНИЯ ПРОИЗВОДСТВЕННОЙ И ПРЕДПРИНИМАТЕЛЬСКОЙ ДЕЯТЕЛЬНОСТИ</u> (наименование объекта местоположение границ, которого описано (далее - объект) _____		
Сведения об объекте		
N п/п	Характеристики объекта	Описание характеристик
1	2	3
1	Местоположение объекта	Российская Федерация, Иркутская область, город Иркутск
2	Площадь объекта +/- величина погрешности определения площади (P +/- Дельта P)	16317+/- 0
3	Иные характеристики объекта	ПЭ Л-04-30

ОПИСАНИЕ МЕСТОПОЛОЖЕНИЯ ГРАНИЦ ОДЗ-202 – ЗОНЫ ОБСЛУЖИВАНИЯ ОБЪЕКТОВ, НЕОБХОДИМЫХ ДЛЯ ОСУЩЕСТВЛЕНИЯ ПРОИЗВОДСТВЕННОЙ И ПРЕДПРИНИМАТЕЛЬСКОЙ ДЕЯТЕЛЬНОСТИ (наименование объекта)				
Сведения о местоположении границ объекта				
1. Система координат <u>МСК-38, зона 3</u>				
2. Сведения о характерных точках границ объекта				
Обозначение характерных точек границ	Координаты, м		Метод определения координат и средняя квадратическая погрешность положения характерной точки (Mt), м	Описание обозначения точки
	X	Y		
1	2	3	4	5
1	390047.28	3333316.98	0.3	-
2	390054.21	3333309.88	0.3	-
3	390060.81	3333302.22	0.3	-
4	390063.44	3333283.64	0.3	-
5	390065.58	3333279.67	0.3	-
6	390080.30	3333267.85	0.3	-
7	390134.51	3333224.32	0.3	-
8	390138.73	3333222.30	0.3	-
9	390147.25	3333218.44	0.3	-
10	390162.30	3333207.10	0.3	-
11	390166.24	3333204.59	0.3	-
12	390175.35	3333201.63	0.3	-
13	390219.71	3333208.95	0.3	-
14	390224.25	3333210.76	0.3	-
15	390228.05	3333214.89	0.3	-
16	390229.93	3333216.95	0.3	-
17	390237.30	3333224.96	0.3	-

18	390153.34	3333338.94	0.3	-
19	390153.12	3333339.23	0.3	-
20	390150.58	3333342.68	0.3	-
21	390127.72	3333373.70	0.3	-
22	390127.07	3333373.23	0.3	-
23	390120.05	3333368.15	0.3	-
24	390099.61	3333352.78	0.3	-
25	390086.14	3333355.02	0.3	-
26	390075.05	3333344.16	0.3	-
1	390047.28	3333316.98	0.3	-
3. Сведения о характерных точках части (частей) границы объекта				
Обозначение характерных точек части границы	Координаты, м		Метод определения координат и средняя квадратическая погрешность положения характерной точки (Mt), м	Описание обозначения точки
	X	Y		
1	2	3	4	5

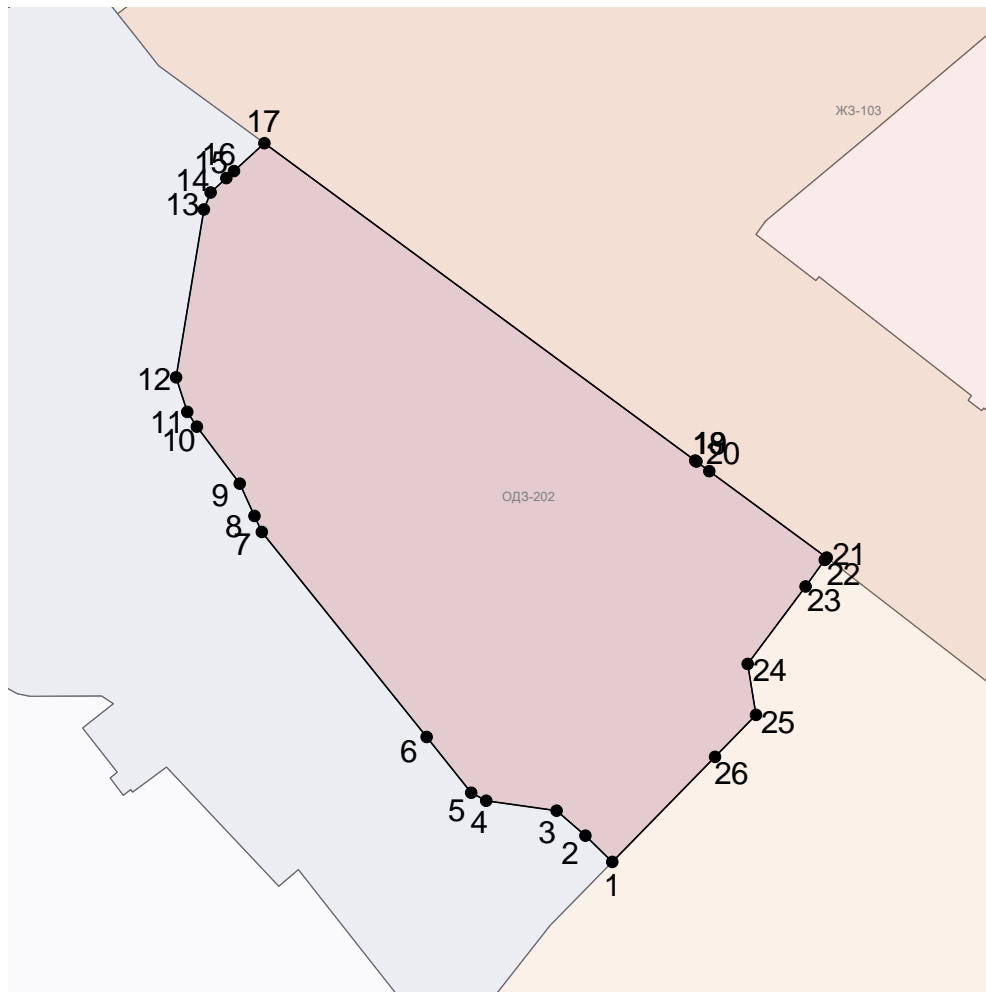


ОПИСАНИЕ МЕСТОПОЛОЖЕНИЯ ГРАНИЦ <u>ОДЗ-202 – ЗОНЫ ОБСЛУЖИВАНИЯ ОБЪЕКТОВ, НЕОБХОДИМЫХ ДЛЯ ОСУЩЕСТВЛЕНИЯ ПРОИЗВОДСТВЕННОЙ И ПРЕДПРИНИМАТЕЛЬСКОЙ ДЕЯТЕЛЬНОСТИ</u> (наименование объекта)						
Сведения о местоположении измененных (уточненных) границ объекта						
1. Система координат <u>МСК-38, зона 3</u>						
2. Сведения о характерных точках границ объекта						
Обозначение характерных точек границ	Существующие координаты, м		Измененные (уточненные) координаты, м		Метод определения координат и средняя квадратическая погрешность положения характерной точки (Mt), м	Описание обозначения точки
	X	Y	X	Y		
1	2	3	4	5	6	7
1			390047.28	3333316.98		
2			390054.21	3333309.88		
3			390060.81	3333302.22		
4			390063.44	3333283.64		
5			390065.58	3333279.67		
6			390080.30	3333267.85		
7			390134.51	3333224.32		
8			390138.73	3333222.30		
9			390147.25	3333218.44		
10			390162.30	3333207.10		
11			390166.24	3333204.59		
12			390175.35	3333201.63		
13			390219.71	3333208.95		
14			390224.25	3333210.76		
15			390228.05	3333214.89		
16			390229.93	3333216.95		
17			390237.30	3333224.96		
18			390153.34	3333338.94		
19			390153.12	3333339.23		
20			390150.58	3333342.68		
21			390127.72	3333373.70		
22			390127.07	3333373.23		
23			390120.05	3333368.15		
24			390099.61	3333352.78		
25			390086.14	3333355.02		
26			390075.05	3333344.16		
1			390047.28	3333316.98		

3. Сведения о характерных точках части (частей) границы объекта						
Обозначение характерных точек части границ	Существующие координаты, м		Измененные (уточненные) координаты, м		Метод определения координат и средняя квадратическая погрешность положения характерной точки (Mt), м	Описание обозначения точки
	X	Y	X	Y		
1	2	3	4	5	6	7

ОПИСАНИЕ МЕСТОПОЛОЖЕНИЯ ГРАНИЦ  
ОДЗ-202 – ЗОНЫ ОБСЛУЖИВАНИЯ ОБЪЕКТОВ, НЕОБХОДИМЫХ ДЛЯ ОСУЩЕСТВЛЕНИЯ  
ПРОИЗВОДСТВЕННОЙ И ПРЕДПРИНИМАТЕЛЬСКОЙ ДЕЯТЕЛЬНОСТИ  
(наименование объекта)

План границ объекта

Масштаб 1: 2000

Используемые условные знаки и обозначения:

Подпись \_\_\_\_\_ Дата " \_\_ " \_\_\_\_\_ г.

Место для оттиска печати (при наличии) лица, составившего описание местоположения границ объекта

ОПИСАНИЕ МЕСТОПОЛОЖЕНИЯ ГРАНИЦ <u>ОДЗ-202 – ЗОНЫ ОБСЛУЖИВАНИЯ ОБЪЕКТОВ, НЕОБХОДИМЫХ ДЛЯ ОСУЩЕСТВЛЕНИЯ ПРОИЗВОДСТВЕННОЙ И ПРЕДПРИНИМАТЕЛЬСКОЙ ДЕЯТЕЛЬНОСТИ</u> (наименование объекта местоположение границ, которого описано (далее - объект) _____		
Сведения об объекте		
N п/п	Характеристики объекта	Описание характеристик
1	2	3
1	Местоположение объекта	Российская Федерация, Иркутская область, город Иркутск
2	Площадь объекта +/- величина погрешности определения площади (P +/- Дельта P)	63975+/- 0
3	Иные характеристики объекта	ПЭ Л-04-30

ОПИСАНИЕ МЕСТОПОЛОЖЕНИЯ ГРАНИЦ <u>ОДЗ-202 – ЗОНЫ ОБСЛУЖИВАНИЯ ОБЪЕКТОВ, НЕОБХОДИМЫХ ДЛЯ ОСУЩЕСТВЛЕНИЯ ПРОИЗВОДСТВЕННОЙ И ПРЕДПРИНИМАТЕЛЬСКОЙ ДЕЯТЕЛЬНОСТИ</u> (наименование объекта)				
Сведения о местоположении границ объекта				
1. Система координат <u>МСК-38, зона 3</u>				
2. Сведения о характерных точках границ объекта				
Обозначение характерных точек границ	Координаты, м		Метод определения координат и средняя квадратическая погрешность положения характерной точки (Mt), м	Описание обозначения точки
	X	Y		
1	2	3	4	5
1	390034.34	3332743.93	0.3	-
2	390035.62	3332800.71	0.3	-
3	390036.74	3332840.51	0.3	-
4	390034.32	3332841.64	0.3	-
5	390012.01	3332859.40	0.3	-
6	389968.41	3332860.03	0.3	-
7	389968.01	3332858.60	0.3	-
8	389964.41	3332858.57	0.3	-
9	389962.56	3332858.55	0.3	-
10	389952.80	3332858.46	0.3	-
11	389864.58	3332857.68	0.3	-
12	389834.56	3332857.42	0.3	-
13	389816.97	3332857.25	0.3	-
14	389819.87	3332844.30	0.3	-
15	389821.77	3332806.20	0.3	-
16	389823.47	3332717.13	0.3	-
17	389823.44	3332715.77	0.3	-

18	389820.73	3332667.83	0.3	-
19	389820.69	3332667.08	0.3	-
20	389817.58	3332612.24	0.3	-
21	389817.51	3332611.10	0.3	-
22	389809.32	3332497.11	0.3	-
23	389827.06	3332495.07	0.3	-
24	389832.76	3332494.42	0.3	-
25	389846.39	3332492.87	0.3	-
26	389846.92	3332492.79	0.3	-
27	389865.41	3332490.39	0.3	-
28	389881.93	3332489.09	0.3	-
29	389882.48	3332488.73	0.3	-
30	389910.49	3332485.54	0.3	-
31	389942.26	3332474.19	0.3	-
32	389944.01	3332473.68	0.3	-
33	389976.22	3332462.64	0.3	-
34	389984.42	3332459.83	0.3	-
35	389984.41	3332459.99	0.3	-
36	389984.41	3332460.00	0.3	-
37	389980.10	3332576.91	0.3	-
38	389977.68	3332577.44	0.3	-
39	389975.05	3332578.01	0.3	-
40	389972.02	3332578.70	0.3	-
41	389969.39	3332579.31	0.3	-
42	389968.98	3332579.40	0.3	-
43	389966.41	3332579.99	0.3	-
44	389935.71	3332586.96	0.3	-
45	389946.10	3332650.18	0.3	-
46	389944.75	3332650.30	0.3	-

47	389937.86	3332650.92	0.3	-
48	389939.03	3332661.92	0.3	-
49	389940.24	3332671.99	0.3	-
50	389940.57	3332679.73	0.3	-
51	389942.47	3332692.60	0.3	-
52	389943.59	3332703.70	0.3	-
53	389944.64	3332708.96	0.3	-
54	389955.67	3332708.34	0.3	-
55	389971.71	3332707.72	0.3	-
56	390002.11	3332706.52	0.3	-
57	390003.69	3332706.46	0.3	-
58	390033.13	3332705.26	0.3	-
59	390033.75	3332717.57	0.3	-
1	390034.34	3332743.93	0.3	-
<b>3. Сведения о характерных точках части (частей) границы объекта</b>				
Обозначение характерных точек части границы	Координаты, м		Метод определения координат и средняя квадратическая погрешность положения характерной точки (Mt), м	Описание обозначения точки
	X	Y		
1	2	3	4	5

ОПИСАНИЕ МЕСТОПОЛОЖЕНИЯ ГРАНИЦ <u>ОДЗ-202 – ЗОНЫ ОБСЛУЖИВАНИЯ ОБЪЕКТОВ, НЕОБХОДИМЫХ ДЛЯ ОСУЩЕСТВЛЕНИЯ ПРОИЗВОДСТВЕННОЙ И ПРЕДПРИНИМАТЕЛЬСКОЙ ДЕЯТЕЛЬНОСТИ</u> (наименование объекта)						
Сведения о местоположении измененных (уточненных) границ объекта						
1. Система координат <u>МСК-38, зона 3</u>						
2. Сведения о характерных точках границ объекта						
Обозначение характерных точек границ	Существующие координаты, м		Измененные (уточненные) координаты, м		Метод определения координат и средняя квадратическая погрешность положения характерной точки (Mt), м	Описание обозначения точки
	X	Y	X	Y		
1	2	3	4	5	6	7
1			390034.34	3332743.93		
2			390035.62	3332800.71		
3			390036.74	3332840.51		
4			390034.32	3332841.64		
5			390012.01	3332859.40		
6			389968.41	3332860.03		
7			389968.01	3332858.60		
8			389964.41	3332858.57		
9			389962.56	3332858.55		
10			389952.80	3332858.46		
11			389864.58	3332857.68		
12			389834.56	3332857.42		
13			389816.97	3332857.25		
14			389819.87	3332844.30		
15			389821.77	3332806.20		
16			389823.47	3332717.13		
17			389823.44	3332715.77		
18			389820.73	3332667.83		
19			389820.69	3332667.08		
20			389817.58	3332612.24		
21			389817.51	3332611.10		
22			389809.32	3332497.11		
23			389827.06	3332495.07		
24			389832.76	3332494.42		
25			389846.39	3332492.87		
26			389846.92	3332492.79		
27			389865.41	3332490.39		
28			389881.93	3332489.09		



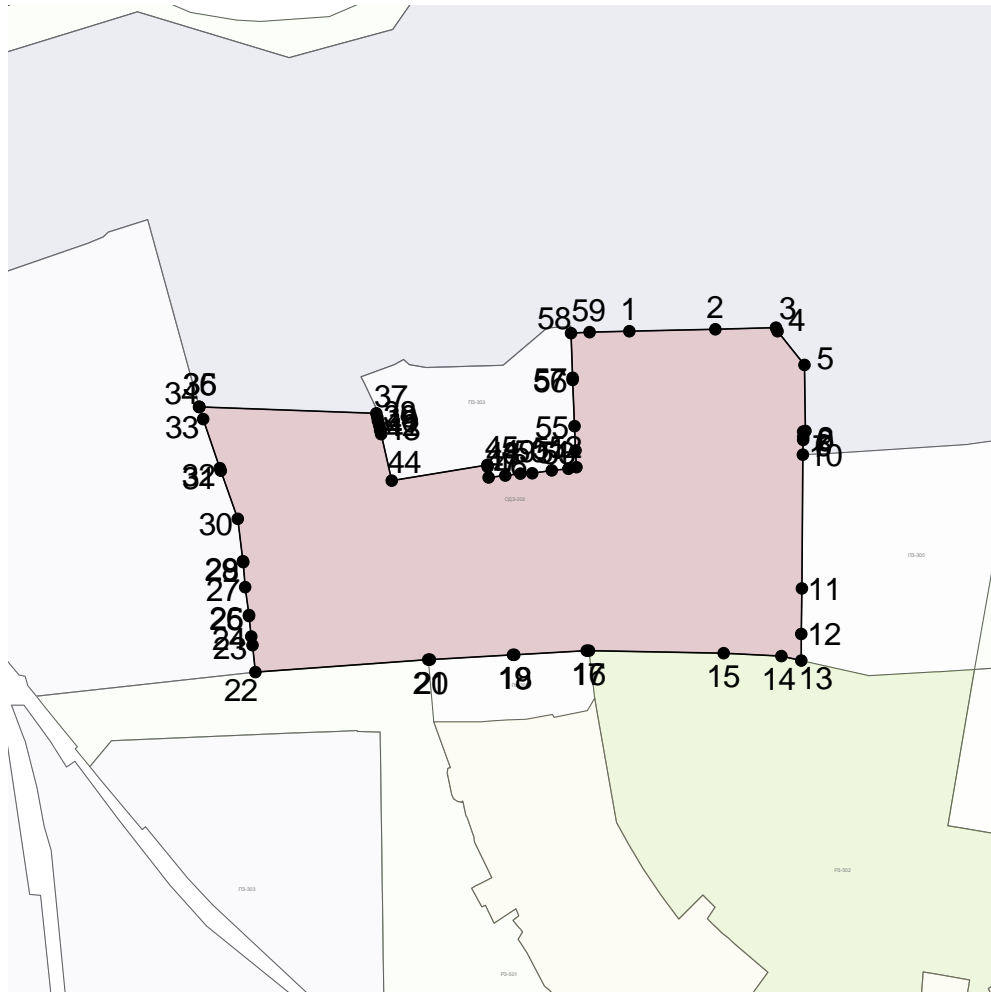
29			389882.48	3332488.73		
30			389910.49	3332485.54		
31			389942.26	3332474.19		
32			389944.01	3332473.68		
33			389976.22	3332462.64		
34			389984.42	3332459.83		
35			389984.41	3332459.99		
36			389984.41	3332460.00		
37			389980.10	3332576.91		
38			389977.68	3332577.44		
39			389975.05	3332578.01		
40			389972.02	3332578.70		
41			389969.39	3332579.31		
42			389968.98	3332579.40		
43			389966.41	3332579.99		
44			389935.71	3332586.96		
45			389946.10	3332650.18		
46			389944.75	3332650.30		
47			389937.86	3332650.92		
48			389939.03	3332661.92		
49			389940.24	3332671.99		
50			389940.57	3332679.73		
51			389942.47	3332692.60		
52			389943.59	3332703.70		
53			389944.64	3332708.96		
54			389955.67	3332708.34		
55			389971.71	3332707.72		
56			390002.11	3332706.52		
57			390003.69	3332706.46		
58			390033.13	3332705.26		
59			390033.75	3332717.57		
1			390034.34	3332743.93		

3. Сведения о характерных точках части (частей) границы объекта

Обозначение характерных точек части границ	Существующие координаты, м		Измененные (уточненные) координаты, м		Метод определения координат и средняя квадратическая погрешность положения характерной точки (Mt), м	Описание обозначения точки
	X	Y	X	Y		
1	2	3	4	5	6	7

ОПИСАНИЕ МЕСТОПОЛОЖЕНИЯ ГРАНИЦ  
ОДЗ-202 – ЗОНЫ ОБСЛУЖИВАНИЯ ОБЪЕКТОВ, НЕОБХОДИМЫХ ДЛЯ ОСУЩЕСТВЛЕНИЯ  
ПРОИЗВОДСТВЕННОЙ И ПРЕДПРИНИМАТЕЛЬСКОЙ ДЕЯТЕЛЬНОСТИ  
(наименование объекта)

План границ объекта

Масштаб 1: 5000

Используемые условные знаки и обозначения:

Подпись \_\_\_\_\_ Дата " \_\_ " \_\_\_\_\_ г.

Место для оттиска печати (при наличии) лица, составившего описание местоположения границ объекта

ОПИСАНИЕ МЕСТОПОЛОЖЕНИЯ ГРАНИЦ <u>ОДЗ-202 – ЗОНЫ ОБСЛУЖИВАНИЯ ОБЪЕКТОВ, НЕОБХОДИМЫХ ДЛЯ ОСУЩЕСТВЛЕНИЯ ПРОИЗВОДСТВЕННОЙ И ПРЕДПРИНИМАТЕЛЬСКОЙ ДЕЯТЕЛЬНОСТИ</u> (наименование объекта местоположение границ, которого описано (далее - объект) _____		
Сведения об объекте		
N п/п	Характеристики объекта	Описание характеристик
1	2	3
1	Местоположение объекта	Российская Федерация, Иркутская область, город Иркутск
2	Площадь объекта +/- величина погрешности определения площади (P +/- Дельта P)	51394+/- 0
3	Иные характеристики объекта	ПЭ Л-04-30

ОПИСАНИЕ МЕСТОПОЛОЖЕНИЯ ГРАНИЦ <u>ОДЗ-202 – ЗОНЫ ОБСЛУЖИВАНИЯ ОБЪЕКТОВ, НЕОБХОДИМЫХ ДЛЯ ОСУЩЕСТВЛЕНИЯ ПРОИЗВОДСТВЕННОЙ И ПРЕДПРИНИМАТЕЛЬСКОЙ ДЕЯТЕЛЬНОСТИ</u> (наименование объекта)				
Сведения о местоположении границ объекта				
1. Система координат <u>МСК-38, зона 3</u>				
2. Сведения о характерных точках границ объекта				
Обозначение характерных точек границ	Координаты, м		Метод определения координат и средняя квадратическая погрешность положения характерной точки (Mt), м	Описание обозначения точки
	X	Y		
1	2	3	4	5
1	389340.45	333352.02	0.3	-
2	389340.50	3333591.72	0.3	-
3	389341.85	3333602.71	0.3	-
4	389345.73	3333632.99	0.3	-
5	389348.86	3333657.37	0.3	-
6	389351.63	3333673.60	0.3	-
7	389356.01	3333692.78	0.3	-
8	389360.41	3333712.76	0.3	-
9	389363.78	3333732.23	0.3	-
10	389366.82	3333752.83	0.3	-
11	389374.42	3333820.29	0.3	-
12	389377.26	3333836.34	0.3	-
13	389380.20	3333851.08	0.3	-
14	389381.85	3333875.94	0.3	-
15	389360.73	3333871.79	0.3	-
16	389355.32	3333871.69	0.3	-
17	389355.46	3333859.80	0.3	-

18	389348.27	3333848.54	0.3	-
19	389322.23	3333842.60	0.3	-
20	389308.78	3333844.16	0.3	-
21	389308.19	3333850.84	0.3	-
22	389300.61	3333859.10	0.3	-
23	389302.71	3333864.78	0.3	-
24	389283.95	3333866.65	0.3	-
25	389267.00	3333868.34	0.3	-
26	389266.20	3333868.38	0.3	-
27	389249.14	3333870.13	0.3	-
28	389237.50	3333831.57	0.3	-
29	389226.85	3333529.21	0.3	-
30	389235.45	3333524.06	0.3	-
31	389235.95	3333523.71	0.3	-
31	389235.95	3333523.71	0.3	-
32	389248.05	3333515.92	0.3	-
33	389262.67	3333504.98	0.3	-
34	389294.87	3333482.39	0.3	-
35	389294.89	3333483.37	0.3	-
36	389296.46	3333482.21	0.3	-
37	389305.12	3333475.97	0.3	-
38	389312.44	3333470.55	0.3	-
39	389331.66	3333456.33	0.3	-
40	389339.49	3333450.54	0.3	-
41	389347.57	3333444.57	0.3	-
42	389348.32	3333426.15	0.3	-
43	389349.16	3333405.76	0.3	-
44	389351.64	3333345.70	0.3	-
45	389357.99	3333249.50	0.3	-

46	389373.20	3333066.40	0.3	-
47	389383.06	3333034.71	0.3	-
48	389387.55	3333036.67	0.3	-
49	389382.16	3333063.87	0.3	-
50	389377.74	3333119.13	0.3	-
51	389374.10	3333210.92	0.3	-
52	389365.06	3333393.94	0.3	-
53	389363.85	3333426.41	0.3	-
54	389362.43	3333426.42	0.3	-
55	389360.63	3333443.81	0.3	-
56	389358.81	3333443.62	0.3	-
57	389349.46	3333475.81	0.3	-
58	389342.08	3333533.53	0.3	-
59	389340.56	3333550.82	0.3	-
1	389340.45	3333552.02	0.3	-
3. Сведения о характерных точках части (частей) границы объекта				
Обозначение характерных точек части границы	Координаты, м		Метод определения координат и средняя квадратическая погрешность положения характерной точки (Mt), м	Описание обозначения точки
	X	Y		
1	2	3	4	5

ОПИСАНИЕ МЕСТОПОЛОЖЕНИЯ ГРАНИЦ <u>ОДЗ-202 – ЗОНЫ ОБСЛУЖИВАНИЯ ОБЪЕКТОВ, НЕОБХОДИМЫХ ДЛЯ ОСУЩЕСТВЛЕНИЯ ПРОИЗВОДСТВЕННОЙ И ПРЕДПРИНИМАТЕЛЬСКОЙ ДЕЯТЕЛЬНОСТИ</u> (наименование объекта)						
Сведения о местоположении измененных (уточненных) границ объекта						
1. Система координат <u>МСК-38, зона 3</u>						
2. Сведения о характерных точках границ объекта						
Обозначение характерных точек границ	Существующие координаты, м		Измененные (уточненные) координаты, м		Метод определения координат и средняя квадратическая погрешность положения характерной точки (Mt), м	Описание обозначения точки
	X	Y	X	Y		
1	2	3	4	5	6	7
1			389340.45	3333552.02		
2			389340.50	3333591.72		
3			389341.85	3333602.71		
4			389345.73	3333632.99		
5			389348.86	3333657.37		
6			389351.63	3333673.60		
7			389356.01	3333692.78		
8			389360.41	3333712.76		
9			389363.78	3333732.23		
10			389366.82	3333752.83		
11			389374.42	3333820.29		
12			389377.26	3333836.34		
13			389380.20	3333851.08		
14			389381.85	3333875.94		
15			389360.73	3333871.79		
16			389355.32	3333871.69		
17			389355.46	3333859.80		
18			389348.27	3333848.54		
19			389322.23	3333842.60		
20			389308.78	3333844.16		
21			389308.19	3333850.84		
22			389300.61	3333859.10		
23			389302.71	3333864.78		
24			389283.95	3333866.65		
25			389267.00	3333868.34		
26			389266.20	3333868.38		
27			389249.14	3333870.13		
28			389237.50	3333831.57		

29			389226.85	3333529.21		
30			389235.45	3333524.06		
31			389235.95	3333523.71		
31			389235.95	3333523.71		
32			389248.05	3333515.92		
33			389262.67	3333504.98		
34			389294.87	3333482.39		
35			389294.89	3333483.37		
36			389296.46	3333482.21		
37			389305.12	3333475.97		
38			389312.44	3333470.55		
39			389331.66	3333456.33		
40			389339.49	3333450.54		
41			389347.57	3333444.57		
42			389348.32	3333426.15		
43			389349.16	3333405.76		
44			389351.64	3333345.70		
45			389357.99	3333249.50		
46			389373.20	3333066.40		
47			389383.06	3333034.71		
48			389387.55	3333036.67		
49			389382.16	3333063.87		
50			389377.74	3333119.13		
51			389374.10	3333210.92		
52			389365.06	3333393.94		
53			389363.85	3333426.41		
54			389362.43	3333426.42		
55			389360.63	3333443.81		
56			389358.81	3333443.62		
57			389349.46	3333475.81		
58			389342.08	3333533.53		
59			389340.56	3333550.82		
1			389340.45	3333552.02		

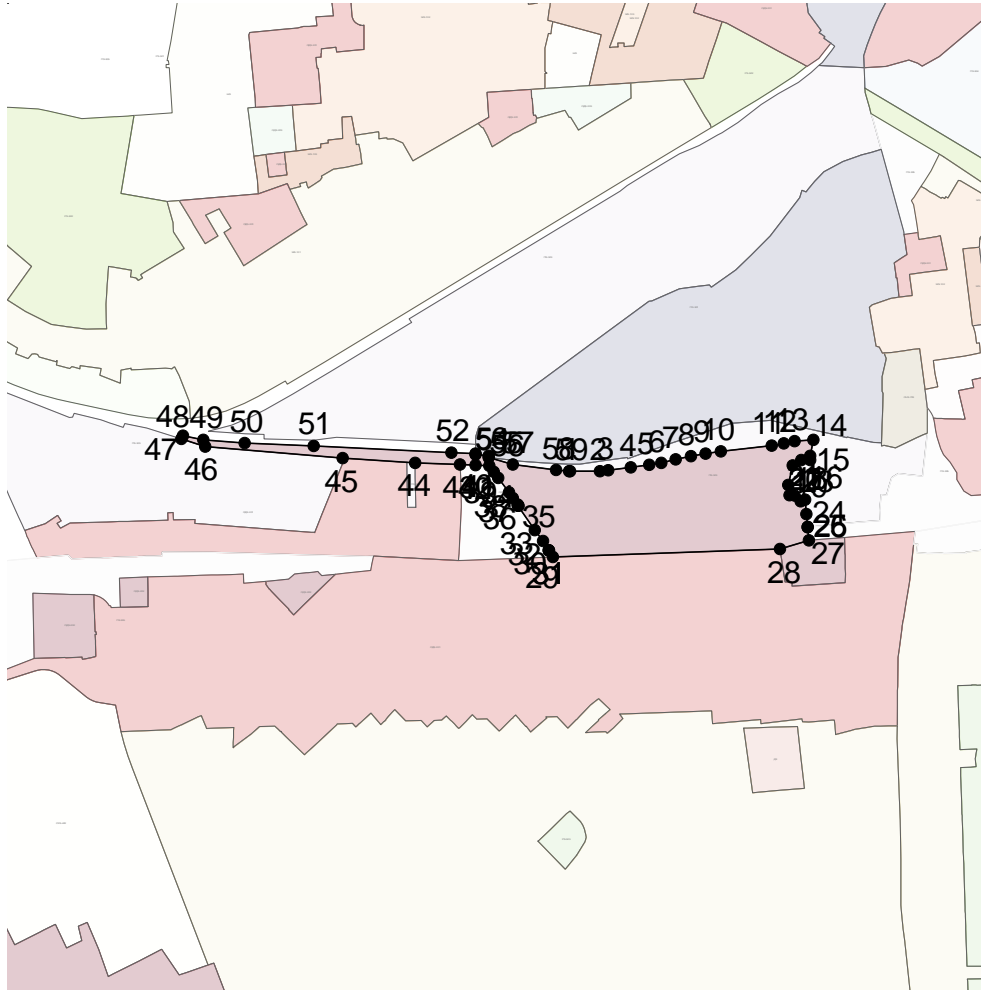
3. Сведения о характерных точках части (частей) границы объекта

Обозначение характерных точек части границ	Существующие координаты, м		Измененные (уточненные) координаты, м		Метод определения координат и средняя квадратическая погрешность положения характерной точки (Mt), м	Описание обозначения точки
	X	Y	X	Y		
1	2	3	4	5	6	7



ОПИСАНИЕ МЕСТОПОЛОЖЕНИЯ ГРАНИЦ  
ОДЗ-202 – ЗОНЫ ОБСЛУЖИВАНИЯ ОБЪЕКТОВ, НЕОБХОДИМЫХ ДЛЯ ОСУЩЕСТВЛЕНИЯ  
ПРОИЗВОДСТВЕННОЙ И ПРЕДПРИНИМАТЕЛЬСКОЙ ДЕЯТЕЛЬНОСТИ  
(наименование объекта)

План границ объекта

Масштаб 1: 10000

Используемые условные знаки и обозначения:

Подпись \_\_\_\_\_ Дата " \_\_ " \_\_\_\_\_ г.

Место для оттиска печати (при наличии) лица, составившего описание местоположения границ объекта

ОПИСАНИЕ МЕСТОПОЛОЖЕНИЯ ГРАНИЦ <u>ПЗ-302 – ЗОНЫ ПРОМЫШЛЕННЫХ ОБЪЕКТОВ IV, V КЛАССОВ ОПАСНОСТИ</u> (наименование объекта местоположение границ, которого описано (далее - объект)		
Сведения об объекте		
N п/п	Характеристики объекта	Описание характеристик
1	2	3
1	Местоположение объекта	Российская Федерация, Иркутская область, город Иркутск
2	Площадь объекта +/- величина погрешности определения площади (P +/- Дельта P)	335856+/- 0
3	Иные характеристики объекта	ПЭЛ-04-30

ОПИСАНИЕ МЕСТОПОЛОЖЕНИЯ ГРАНИЦ  
ПЗ-302 – ЗОНЫ ПРОМЫШЛЕННЫХ ОБЪЕКТОВ IV, V КЛАССОВ ОПАСНОСТИ  
 (наименование объекта)

Сведения о местоположении границ объекта

1. Система координат МСК-38, зона 3

2. Сведения о характерных точках границ объекта

Обозначение характерных точек границ	Координаты, м		Метод определения координат и средняя квадратическая погрешность положения характерной точки (Mt), м	Описание обозначения точки
	X	Y		
1	2	3	4	5
1	392611.91	3333633.75	0.3	-
2	392607.68	3333636.53	0.3	-
3	392608.41	3333637.87	0.3	-
4	392604.46	3333640.52	0.3	-
5	392594.52	3333645.72	0.3	-
6	392591.37	3333647.76	0.3	-
7	392589.85	3333644.63	0.3	-
8	392556.59	3333664.41	0.3	-
9	392554.89	3333661.55	0.3	-
10	392536.10	3333672.73	0.3	-
11	392536.40	3333673.23	0.3	-
12	392505.12	3333692.05	0.3	-
13	392488.72	3333699.68	0.3	-
14	392486.49	3333696.53	0.3	-
15	392480.04	3333701.02	0.3	-
16	392479.23	3333704.96	0.3	-
17	392455.22	3333721.06	0.3	-

18	392443.56	3333734.99	0.3	-
19	392418.69	3333764.00	0.3	-
20	392366.03	3333804.68	0.3	-
21	392354.46	3333813.22	0.3	-
22	392335.61	3333826.28	0.3	-
23	392319.47	3333838.17	0.3	-
24	392283.32	3333863.31	0.3	-
25	392274.02	3333852.81	0.3	-
26	392271.36	3333849.82	0.3	-
27	392269.71	3333847.96	0.3	-
28	392268.22	3333846.28	0.3	-
29	392267.22	3333845.15	0.3	-
30	392265.32	3333843.01	0.3	-
31	392270.76	3333829.26	0.3	-
32	392270.24	3333828.37	0.3	-
33	392269.42	3333826.96	0.3	-
34	392267.11	3333823.00	0.3	-
35	392264.45	3333817.97	0.3	-
36	392263.68	3333816.52	0.3	-
37	392261.38	3333812.88	0.3	-
38	392270.04	3333803.84	0.3	-
39	392261.56	3333783.21	0.3	-
40	392254.90	3333767.29	0.3	-
41	392251.61	3333767.24	0.3	-
42	392191.80	3333766.71	0.3	-
43	392188.45	3333768.78	0.3	-
44	392185.27	3333784.08	0.3	-
45	392181.23	3333795.84	0.3	-
46	392178.36	3333798.70	0.3	-

47	392172.29	3333800.66	0.3	-
48	392162.83	3333802.11	0.3	-
49	392110.71	3333798.21	0.3	-
50	392064.86	3333783.52	0.3	-
51	392028.84	3333785.58	0.3	-
52	391934.21	3333753.20	0.3	-
53	391926.33	3333757.67	0.3	-
54	391917.34	3333763.39	0.3	-
55	391911.07	3333768.32	0.3	-
56	391907.68	3333775.40	0.3	-
57	391908.14	3333779.54	0.3	-
58	391906.34	3333787.18	0.3	-
59	391905.14	3333795.81	0.3	-
60	391906.93	3333815.56	0.3	-
61	391907.51	3333819.60	0.3	-
62	391908.73	3333823.42	0.3	-
63	391910.74	3333826.95	0.3	-
64	391904.18	3333840.53	0.3	-
65	391898.66	3333837.86	0.3	-
66	391891.38	3333835.06	0.3	-
67	391888.33	3333833.54	0.3	-
68	391886.49	3333831.99	0.3	-
69	391884.61	3333829.04	0.3	-
70	391881.51	3333825.52	0.3	-
71	391879.88	3333824.16	0.3	-
72	391878.46	3333823.60	0.3	-
73	391875.80	3333823.26	0.3	-
74	391872.02	3333822.38	0.3	-
75	391866.82	3333822.12	0.3	-

76	391860.56	3333821.73	0.3	-
77	391853.39	3333821.28	0.3	-
78	391845.76	3333820.49	0.3	-
79	391837.33	3333819.52	0.3	-
80	391828.92	3333819.15	0.3	-
81	391825.11	3333818.65	0.3	-
82	391821.70	3333818.34	0.3	-
83	391817.67	3333817.45	0.3	-
84	391810.22	3333815.85	0.3	-
85	391803.38	3333814.44	0.3	-
86	391797.55	3333813.20	0.3	-
87	391791.30	3333811.57	0.3	-
88	391785.27	3333810.53	0.3	-
89	391778.63	3333808.91	0.3	-
90	391770.77	3333806.92	0.3	-
91	391760.50	3333804.60	0.3	-
92	391755.27	3333803.54	0.3	-
93	391751.25	3333802.85	0.3	-
94	391747.22	3333801.96	0.3	-
95	391743.02	3333801.67	0.3	-
96	391738.80	3333800.99	0.3	-
97	391731.57	3333799.99	0.3	-
98	391725.73	3333798.74	0.3	-
99	391720.31	3333798.09	0.3	-
100	391714.88	3333797.04	0.3	-
101	391709.85	3333795.97	0.3	-
102	391706.23	3333795.27	0.3	-
103	391701.82	3333794.99	0.3	-
104	391698.39	3333794.08	0.3	-

105	391697.50	3333793.89	0.3	-
106	391693.56	3333793.02	0.3	-
107	391688.72	3333791.35	0.3	-
108	391684.07	3333789.87	0.3	-
109	391679.63	3333788.39	0.3	-
110	391674.78	3333786.52	0.3	-
111	391668.92	3333784.48	0.3	-
112	391662.87	3333782.65	0.3	-
113	391658.23	3333781.17	0.3	-
114	391652.17	3333778.94	0.3	-
115	391652.19	3333767.29	0.3	-
116	391675.80	3333765.09	0.3	-
117	391677.05	3333764.71	0.3	-
118	391698.23	3333758.48	0.3	-
119	391709.35	3333754.80	0.3	-
120	391719.81	3333750.29	0.3	-
121	391728.09	3333745.66	0.3	-
122	391737.14	3333740.21	0.3	-
123	391746.17	3333733.77	0.3	-
124	391755.99	3333727.10	0.3	-
125	391762.66	3333721.91	0.3	-
126	391764.12	3333720.71	0.3	-
127	391761.95	3333717.88	0.3	-
128	391755.16	3333713.41	0.3	-
129	391750.04	3333710.04	0.3	-
130	391743.21	3333705.55	0.3	-
131	391741.14	3333704.15	0.3	-
132	391736.15	3333700.54	0.3	-
133	391729.54	3333695.74	0.3	-

134	391704.92	3333686.20	0.3	-
135	391683.41	3333679.56	0.3	-
136	391747.27	3333526.55	0.3	-
137	391752.24	3333514.64	0.3	-
138	391798.94	3333402.75	0.3	-
139	391821.56	3333348.54	0.3	-
140	391824.48	3333349.48	0.3	-
141	391938.46	3333386.38	0.3	-
142	392354.19	3333520.95	0.3	-
143	392368.04	3333497.27	0.3	-
144	392391.76	3333494.10	0.3	-
145	392399.81	3333493.86	0.3	-
146	392427.87	3333494.37	0.3	-
147	392478.80	3333486.80	0.3	-
148	392478.30	3333482.83	0.3	-
149	392509.73	3333465.03	0.3	-
150	392511.91	3333469.29	0.3	-
151	392561.16	3333442.64	0.3	-
152	392568.08	3333455.39	0.3	-
153	392603.45	3333436.20	0.3	-
154	392595.25	3333424.14	0.3	-
155	392708.38	3333362.20	0.3	-
156	392790.30	3333381.92	0.3	-
157	392794.66	3333388.80	0.3	-
158	392826.30	3333429.77	0.3	-
159	392840.02	3333421.52	0.3	-
160	392850.26	3333415.36	0.3	-
161	392887.64	3333480.37	0.3	-
162	392870.20	3333487.20	0.3	-



163	392869.41	3333487.77	0.3	-
164	392844.00	3333505.93	0.3	-
165	392827.59	3333524.15	0.3	-
166	392807.06	3333555.62	0.3	-
167	392800.72	3333565.96	0.3	-
168	392795.12	3333563.60	0.3	-
169	392792.89	3333563.47	0.3	-
170	392792.22	3333563.00	0.3	-
171	392789.63	3333553.47	0.3	-
172	392788.26	3333551.78	0.3	-
173	392785.12	3333547.92	0.3	-
174	392783.06	3333547.85	0.3	-
175	392776.78	3333547.62	0.3	-
176	392775.78	3333547.59	0.3	-
177	392753.04	3333546.76	0.3	-
178	392751.72	3333546.71	0.3	-
179	392687.76	3333585.75	0.3	-
180	392686.68	3333586.43	0.3	-
181	392685.85	3333586.96	0.3	-
182	392685.73	3333587.03	0.3	-
183	392677.28	3333592.34	0.3	-
184	392645.11	3333612.06	0.3	-
1	392611.91	3333633.75	0.3	-

### 3. Сведения о характерных точках части (частей) границы объекта

Обозначение характерных точек части границы	Координаты, м		Метод определения координат и средняя квадратическая погрешность положения характерной точки (Mt), м	Описание обозначения точки
	X	Y		
1	2	3	4	5



ОПИСАНИЕ МЕСТОПОЛОЖЕНИЯ ГРАНИЦ ПЗ-302 – ЗОНЫ ПРОМЫШЛЕННЫХ ОБЪЕКТОВ IV, V КЛАССОВ ОПАСНОСТИ (наименование объекта)						
Сведения о местоположении измененных (уточненных) границ объекта						
1. Система координат <u>МСК-38, зона 3</u>						
2. Сведения о характерных точках границ объекта						
Обозначение характерных точек границ	Существующие координаты, м		Измененные (уточненные) координаты, м		Метод определения координат и средняя квадратическая погрешность положения характерной точки (Mt), м	Описание обозначения точки
	X	Y	X	Y		
1	2	3	4	5	6	7
1			392611.91	3333633.75		
2			392607.68	3333636.53		
3			392608.41	3333637.87		
4			392604.46	3333640.52		
5			392594.52	3333645.72		
6			392591.37	3333647.76		
7			392589.85	3333644.63		
8			392556.59	3333664.41		
9			392554.89	3333661.55		
10			392536.10	3333672.73		
11			392536.40	3333673.23		
12			392505.12	3333692.05		
13			392488.72	3333699.68		
14			392486.49	3333696.53		
15			392480.04	3333701.02		
16			392479.23	3333704.96		
17			392455.22	3333721.06		
18			392443.56	3333734.99		
19			392418.69	3333764.00		
20			392366.03	3333804.68		
21			392354.46	3333813.22		
22			392335.61	3333826.28		
23			392319.47	3333838.17		
24			392283.32	3333863.31		
25			392274.02	3333852.81		
26			392271.36	3333849.82		
27			392269.71	3333847.96		
28			392268.22	3333846.28		
29			392267.22	3333845.15		

30		392265.32	3333843.01
31		392270.76	3333829.26
32		392270.24	3333828.37
33		392269.42	3333826.96
34		392267.11	3333823.00
35		392264.45	3333817.97
36		392263.68	3333816.52
37		392261.38	3333812.88
38		392270.04	3333803.84
39		392261.56	3333783.21
40		392254.90	3333767.29
41		392251.61	3333767.24
42		392191.80	3333766.71
43		392188.45	3333768.78
44		392185.27	3333784.08
45		392181.23	3333795.84
46		392178.36	3333798.70
47		392172.29	3333800.66
48		392162.83	3333802.11
49		392110.71	3333798.21
50		392064.86	3333783.52
51		392028.84	3333785.58
52		391934.21	3333753.20
53		391926.33	3333757.67
54		391917.34	3333763.39
55		391911.07	3333768.32
56		391907.68	3333775.40
57		391908.14	3333779.54
58		391906.34	3333787.18
59		391905.14	3333795.81
60		391906.93	3333815.56
61		391907.51	3333819.60
62		391908.73	3333823.42
63		391910.74	3333826.95
64		391904.18	3333840.53
65		391898.66	3333837.86
66		391891.38	3333835.06
67		391888.33	3333833.54
68		391886.49	3333831.99
69		391884.61	3333829.04
70		391881.51	3333825.52
71		391879.88	3333824.16
72		391878.46	3333823.60
73		391875.80	3333823.26
74		391872.02	3333822.38
75		391866.82	3333822.12
76		391860.56	3333821.73
77		391853.39	3333821.28
78		391845.76	3333820.49
79		391837.33	3333819.52
80		391828.92	3333819.15
81		391825.11	3333818.65
82		391821.70	3333818.34

83		391817.67	3333817.45
84		391810.22	3333815.85
85		391803.38	3333814.44
86		391797.55	3333813.20
87		391791.30	3333811.57
88		391785.27	3333810.53
89		391778.63	3333808.91
90		391770.77	3333806.92
91		391760.50	3333804.60
92		391755.27	3333803.54
93		391751.25	3333802.85
94		391747.22	3333801.96
95		391743.02	3333801.67
96		391738.80	3333800.99
97		391731.57	3333799.99
98		391725.73	3333798.74
99		391720.31	3333798.09
100		391714.88	3333797.04
101		391709.85	3333795.97
102		391706.23	3333795.27
103		391701.82	3333794.99
104		391698.39	3333794.08
105		391697.50	3333793.89
106		391693.56	3333793.02
107		391688.72	3333791.35
108		391684.07	3333789.87
109		391679.63	3333788.39
110		391674.78	3333786.52
111		391668.92	3333784.48
112		391662.87	3333782.65
113		391658.23	3333781.17
114		391652.17	3333778.94
115		391652.19	3333767.29
116		391675.80	3333765.09
117		391677.05	3333764.71
118		391698.23	3333758.48
119		391709.35	3333754.80
120		391719.81	3333750.29
121		391728.09	3333745.66
122		391737.14	3333740.21
123		391746.17	3333733.77
124		391755.99	3333727.10
125		391762.66	3333721.91
126		391764.12	3333720.71
127		391761.95	3333717.88
128		391755.16	3333713.41
129		391750.04	3333710.04
130		391743.21	3333705.55
131		391741.14	3333704.15
132		391736.15	3333700.54
133		391729.54	3333695.74
134		391704.92	3333686.20
135		391683.41	3333679.56

136		391747.27	3333526.55	
137		391752.24	3333514.64	
138		391798.94	3333402.75	
139		391821.56	3333348.54	
140		391824.48	3333349.48	
141		391938.46	3333386.38	
142		392354.19	3333520.95	
143		392368.04	3333497.27	
144		392391.76	3333494.10	
145		392399.81	3333493.86	
146		392427.87	3333494.37	
147		392478.80	3333486.80	
148		392478.30	3333482.83	
149		392509.73	3333465.03	
150		392511.91	3333469.29	
151		392561.16	3333442.64	
152		392568.08	3333455.39	
153		392603.45	3333436.20	
154		392595.25	3333424.14	
155		392708.38	3333362.20	
156		392790.30	3333381.92	
157		392794.66	3333388.80	
158		392826.30	3333429.77	
159		392840.02	3333421.52	
160		392850.26	3333415.36	
161		392887.64	3333480.37	
162		392870.20	3333487.20	
163		392869.41	3333487.77	
164		392844.00	3333505.93	
165		392827.59	3333524.15	
166		392807.06	3333555.62	
167		392800.72	3333565.96	
168		392795.12	3333563.60	
169		392792.89	3333563.47	
170		392792.22	3333563.00	
171		392789.63	3333553.47	
172		392788.26	3333551.78	
173		392785.12	3333547.92	
174		392783.06	3333547.85	
175		392776.78	3333547.62	
176		392775.78	3333547.59	
177		392753.04	3333546.76	
178		392751.72	3333546.71	
179		392687.76	3333585.75	
180		392686.68	3333586.43	
181		392685.85	3333586.96	
182		392685.73	3333587.03	
183		392677.28	3333592.34	
184		392645.11	3333612.06	
1		392611.91	3333633.75	

3. Сведения о характерных точках части (частей) границы объекта

Обозначение характерных точек части границ	Существующие координаты, м		Измененные (уточненные) координаты, м		Метод определения координат и средняя квадратическая погрешность положения характерной точки (Mt), м	Описание обозначения точки
	X	Y	X	Y		
1	2	3	4	5	6	7

ОПИСАНИЕ МЕСТОПОЛОЖЕНИЯ ГРАНИЦ  
ПЗ-302 – ЗОНЫ ПРОМЫШЛЕННЫХ ОБЪЕКТОВ IV, V КЛАССОВ ОПАСНОСТИ  
(наименование объекта)

План границ объекта



Масштаб 1: 25000

Используемые условные знаки и обозначения:

Подпись \_\_\_\_\_ Дата " \_\_ " \_\_\_\_\_ г.

Место для оттиска печати (при наличии) лица, составившего описание местоположения границ объекта



ОПИСАНИЕ МЕСТОПОЛОЖЕНИЯ ГРАНИЦ <u>ПЗ-303 – ЗОНЫ РАЗМЕЩЕНИЯ КОММУНАЛЬНЫХ И СКЛАДСКИХ ОБЪЕКТОВ</u> (наименование объекта местоположение границ, которого описано (далее - объект)		
Сведения об объекте		
N п/п	Характеристики объекта	Описание характеристик
1	2	3
1	Местоположение объекта	Российская Федерация, Иркутская область, город Иркутск
2	Площадь объекта +/- величина погрешности определения площади (P +/- Дельта P)	190647+/- 0
3	Иные характеристики объекта	ПЭ Л-04-30

ОПИСАНИЕ МЕСТОПОЛОЖЕНИЯ ГРАНИЦ <u>ПЗ-303 – ЗОНЫ РАЗМЕЩЕНИЯ КОММУНАЛЬНЫХ И СКЛАДСКИХ ОБЪЕКТОВ</u> (наименование объекта)				
Сведения о местоположении границ объекта				
1. Система координат <u>МСК-38, зона 3</u>				
2. Сведения о характерных точках границ объекта				
Обозначение характерных точек границ	Координаты, м		Метод определения координат и средняя квадратическая погрешность положения характерной точки (Mt), м	Описание обозначения точки
	X	Y		
1	2	3	4	5
1	389787.29	3332325.12	0.3	-
2	389781.91	3332327.56	0.3	-
3	389773.54	3332331.47	0.3	-
4	389662.64	3332347.97	0.3	-
5	389661.96	3332355.34	0.3	-
6	389579.22	3332363.88	0.3	-
7	389578.93	3332354.96	0.3	-
8	389573.66	3332355.70	0.3	-
9	389568.61	3332361.24	0.3	-
10	389564.22	3332361.77	0.3	-
11	389504.24	3332369.00	0.3	-
12	389492.60	3332372.41	0.3	-
13	389493.05	3332379.80	0.3	-
14	389493.18	3332381.67	0.3	-
15	389653.33	3332366.00	0.3	-
16	389691.80	3332362.24	0.3	-
17	389707.78	3332357.62	0.3	-

18	389732.85	3332352.99	0.3	-
19	389763.88	3332345.03	0.3	-
20	389764.66	3332344.74	0.3	-
21	389768.47	3332343.30	0.3	-
22	389786.03	3332336.67	0.3	-
23	389787.44	3332336.03	0.3	-
24	389787.54	3332342.85	0.3	-
25	389787.56	3332344.29	0.3	-
26	389787.21	3332344.57	0.3	-
27	389772.21	3332355.52	0.3	-
28	389770.18	3332357.00	0.3	-
29	389767.78	3332358.75	0.3	-
30	389763.89	3332361.59	0.3	-
31	389746.68	3332372.35	0.3	-
32	389750.45	3332377.83	0.3	-
33	389712.62	3332406.19	0.3	-
34	389668.63	3332440.87	0.3	-
35	389641.69	3332464.92	0.3	-
36	389556.79	3332569.83	0.3	-
37	389539.35	3332598.82	0.3	-
38	389515.32	3332642.80	0.3	-
39	389512.94	3332647.18	0.3	-
40	389512.45	3332648.08	0.3	-
41	389491.96	3332685.73	0.3	-
42	389475.35	3332678.26	0.3	-
43	389422.14	3332703.57	0.3	-
44	389383.39	3332633.63	0.3	-
45	389342.95	3332575.04	0.3	-
46	389255.61	3332624.30	0.3	-

47	389253.98	3332621.16	0.3	-
48	389255.37	3332615.04	0.3	-
49	389246.56	3332599.09	0.3	-
50	389245.65	3332599.60	0.3	-
51	389245.46	3332598.77	0.3	-
52	389248.20	3332598.17	0.3	-
53	389246.89	3332592.32	0.3	-
54	389244.17	3332592.91	0.3	-
55	389242.05	3332583.22	0.3	-
56	389241.01	3332579.60	0.3	-
57	389239.90	3332552.26	0.3	-
58	389236.99	3332544.10	0.3	-
59	389275.93	3332530.06	0.3	-
60	389272.59	3332524.08	0.3	-
61	389299.75	3332509.19	0.3	-
62	389284.66	3332481.84	0.3	-
63	389269.40	3332456.90	0.3	-
64	389268.92	3332456.11	0.3	-
65	389266.84	3332452.71	0.3	-
66	389264.81	3332449.40	0.3	-
67	389241.45	3332393.48	0.3	-
68	389237.37	3332383.74	0.3	-
69	389225.90	3332386.28	0.3	-
70	389225.65	3332381.03	0.3	-
71	389219.59	3332381.30	0.3	-
72	389215.78	3332381.47	0.3	-
73	389214.25	3332352.45	0.3	-
74	389217.45	3332352.45	0.3	-
75	389227.24	3332350.39	0.3	-

76	389221.78	3332337.97	0.3	-
77	389213.46	3332337.13	0.3	-
78	389225.80	3332320.59	0.3	-
79	389225.76	3332323.66	0.3	-
80	389244.60	3332350.85	0.3	-
81	389245.63	3332353.00	0.3	-
82	389247.15	3332356.47	0.3	-
83	389252.12	3332367.79	0.3	-
84	389254.16	3332372.42	0.3	-
85	389281.76	3332442.74	0.3	-
86	389293.03	3332436.37	0.3	-
87	389292.78	3332435.88	0.3	-
88	389295.47	3332434.57	0.3	-
89	389295.72	3332435.12	0.3	-
90	389298.59	3332433.65	0.3	-
91	389293.58	3332423.70	0.3	-
92	389266.24	3332367.04	0.3	-
93	389263.93	3332362.25	0.3	-
94	389257.06	3332348.00	0.3	-
95	389255.61	3332345.02	0.3	-
96	389244.45	3332322.29	0.3	-
97	389240.81	3332314.85	0.3	-
98	389245.25	3332318.72	0.3	-
99	389245.91	3332317.96	0.3	-
100	389253.83	3332308.96	0.3	-
101	389254.49	3332308.21	0.3	-
102	389246.94	3332301.58	0.3	-
103	389251.97	3332295.87	0.3	-
104	389254.21	3332297.86	0.3	-

105	389255.64	3332296.24	0.3	-
106	389255.62	3332294.99	0.3	-
107	389255.41	3332287.21	0.3	-
108	389262.52	3332279.38	0.3	-
109	389272.82	3332267.47	0.3	-
110	389274.13	3332266.10	0.3	-
111	389275.43	3332264.73	0.3	-
112	389281.50	3332258.35	0.3	-
113	389282.80	3332260.44	0.3	-
114	389281.10	3332262.39	0.3	-
115	389291.18	3332271.35	0.3	-
116	389314.81	3332245.94	0.3	-
117	389325.55	3332265.69	0.3	-
118	389331.90	3332262.36	0.3	-
119	389332.93	3332264.27	0.3	-
120	389340.68	3332260.11	0.3	-
121	389339.51	3332258.15	0.3	-
122	389347.69	3332253.84	0.3	-
123	389344.71	3332248.09	0.3	-
124	389350.81	3332244.83	0.3	-
125	389344.29	3332232.68	0.3	-
126	389341.14	3332219.77	0.3	-
127	389335.13	3332195.14	0.3	-
128	389422.41	3332194.33	0.3	-
129	389429.68	3332194.26	0.3	-
130	389427.90	3332191.66	0.3	-
131	389426.94	3332184.43	0.3	-
132	389428.11	3332181.42	0.3	-
133	389432.08	3332178.84	0.3	-

134	389465.38	3332174.10	0.3	-
135	389478.98	3332181.08	0.3	-
136	389482.98	3332180.97	0.3	-
137	389542.18	3332167.82	0.3	-
138	389544.02	3332171.50	0.3	-
139	389549.09	3332185.71	0.3	-
140	389555.90	3332203.94	0.3	-
141	389563.25	3332205.26	0.3	-
142	389567.61	3332204.16	0.3	-
143	389590.91	3332197.66	0.3	-
144	389606.40	3332193.34	0.3	-
145	389636.90	3332184.84	0.3	-
146	389651.43	3332180.79	0.3	-
147	389660.92	3332136.46	0.3	-
148	389676.90	3332135.60	0.3	-
149	389696.73	3332134.53	0.3	-
150	389712.23	3332131.94	0.3	-
151	389752.27	3332129.71	0.3	-
152	389762.97	3332128.15	0.3	-
153	389762.97	3332127.89	0.3	-
154	389767.72	3332128.01	0.3	-
155	389784.26	3332128.43	0.3	-
156	389784.40	3332141.22	0.3	-
157	389784.44	3332144.85	0.3	-
158	389784.47	3332147.33	0.3	-
159	389784.65	3332164.41	0.3	-
160	389785.10	3332206.50	0.3	-
161	389785.96	3332284.98	0.3	-
162	389786.83	3332292.77	0.3	-

163	389786.83	3332292.83	0.3	-
1	389787.29	3332325.12	0.3	-
3. Сведения о характерных точках части (частей) границы объекта				
Обозначение характерных точек части границы	Координаты, м		Метод определения координат и средняя квадратическая погрешность положения характерной точки (Mt), м	Описание обозначения точки
	X	Y		
1	2	3	4	5



ОПИСАНИЕ МЕСТОПОЛОЖЕНИЯ ГРАНИЦ <u>ПЗ-303 – ЗОНЫ РАЗМЕЩЕНИЯ КОММУНАЛЬНЫХ И СКЛАДСКИХ ОБЪЕКТОВ</u> (наименование объекта)						
Сведения о местоположении измененных (уточненных) границ объекта						
1. Система координат <u>МСК-38, зона 3</u>						
2. Сведения о характерных точках границ объекта						
Обозначение характерных точек границ	Существующие координаты, м		Измененные (уточненные) координаты, м		Метод определения координат и средняя квадратическая погрешность положения характерной точки (Mt), м	Описание обозначения точки
	X	Y	X	Y		
1	2	3	4	5	6	7
1			389787.29	3332325.12		
2			389781.91	3332327.56		
3			389773.54	3332331.47		
4			389662.64	3332347.97		
5			389661.96	3332355.34		
6			389579.22	3332363.88		
7			389578.93	3332354.96		
8			389573.66	3332355.70		
9			389568.61	3332361.24		
10			389564.22	3332361.77		
11			389504.24	3332369.00		
12			389492.60	3332372.41		
13			389493.05	3332379.80		
14			389493.18	3332381.67		
15			389653.33	3332366.00		
16			389691.80	3332362.24		
17			389707.78	3332357.62		
18			389732.85	3332352.99		
19			389763.88	3332345.03		
20			389764.66	3332344.74		
21			389768.47	3332343.30		
22			389786.03	3332336.67		
23			389787.44	3332336.03		
24			389787.54	3332342.85		
25			389787.56	3332344.29		
26			389787.21	3332344.57		
27			389772.21	3332355.52		
28			389770.18	3332357.00		
29			389767.78	3332358.75		

30		389763.89	3332361.59
31		389746.68	3332372.35
32		389750.45	3332377.83
33		389712.62	3332406.19
34		389668.63	3332440.87
35		389641.69	3332464.92
36		389556.79	3332569.83
37		389539.35	3332598.82
38		389515.32	3332642.80
39		389512.94	3332647.18
40		389512.45	3332648.08
41		389491.96	3332685.73
42		389475.35	3332678.26
43		389422.14	3332703.57
44		389383.39	3332633.63
45		389342.95	3332575.04
46		389255.61	3332624.30
47		389253.98	3332621.16
48		389255.37	3332615.04
49		389246.56	3332599.09
50		389245.65	3332599.60
51		389245.46	3332598.77
52		389248.20	3332598.17
53		389246.89	3332592.32
54		389244.17	3332592.91
55		389242.05	3332583.22
56		389241.01	3332579.60
57		389239.90	3332552.26
58		389236.99	3332544.10
59		389275.93	3332530.06
60		389272.59	3332524.08
61		389299.75	3332509.19
62		389284.66	3332481.84
63		389269.40	3332456.90
64		389268.92	3332456.11
65		389266.84	3332452.71
66		389264.81	3332449.40
67		389241.45	3332393.48
68		389237.37	3332383.74
69		389225.90	3332386.28
70		389225.65	3332381.03
71		389219.59	3332381.30
72		389215.78	3332381.47
73		389214.25	3332352.45
74		389217.45	3332352.45
75		389227.24	3332350.39
76		389221.78	3332337.97
77		389213.46	3332337.13
78		389225.80	3332320.59
79		389225.76	3332323.66
80		389244.60	3332350.85
81		389245.63	3332353.00
82		389247.15	3332356.47

83		389252.12	3332367.79
84		389254.16	3332372.42
85		389281.76	3332442.74
86		389293.03	3332436.37
87		389292.78	3332435.88
88		389295.47	3332434.57
89		389295.72	3332435.12
90		389298.59	3332433.65
91		389293.58	3332423.70
92		389266.24	3332367.04
93		389263.93	3332362.25
94		389257.06	3332348.00
95		389255.61	3332345.02
96		389244.45	3332322.29
97		389240.81	3332314.85
98		389245.25	3332318.72
99		389245.91	3332317.96
100		389253.83	3332308.96
101		389254.49	3332308.21
102		389246.94	3332301.58
103		389251.97	3332295.87
104		389254.21	3332297.86
105		389255.64	3332296.24
106		389255.62	3332294.99
107		389255.41	3332287.21
108		389262.52	3332279.38
109		389272.82	3332267.47
110		389274.13	3332266.10
111		389275.43	3332264.73
112		389281.50	3332258.35
113		389282.80	3332260.44
114		389281.10	3332262.39
115		389291.18	3332271.35
116		389314.81	3332245.94
117		389325.55	3332265.69
118		389331.90	3332262.36
119		389332.93	3332264.27
120		389340.68	3332260.11
121		389339.51	3332258.15
122		389347.69	3332253.84
123		389344.71	3332248.09
124		389350.81	3332244.83
125		389344.29	3332232.68
126		389341.14	3332219.77
127		389335.13	3332195.14
128		389422.41	3332194.33
129		389429.68	3332194.26
130		389427.90	3332191.66
131		389426.94	3332184.43
132		389428.11	3332181.42
133		389432.08	3332178.84
134		389465.38	3332174.10
135		389478.98	3332181.08

136			389482.98	3332180.97		
137			389542.18	3332167.82		
138			389544.02	3332171.50		
139			389549.09	3332185.71		
140			389555.90	3332203.94		
141			389563.25	3332205.26		
142			389567.61	3332204.16		
143			389590.91	3332197.66		
144			389606.40	3332193.34		
145			389636.90	3332184.84		
146			389651.43	3332180.79		
147			389660.92	3332136.46		
148			389676.90	3332135.60		
149			389696.73	3332134.53		
150			389712.23	3332131.94		
151			389752.27	3332129.71		
152			389762.97	3332128.15		
153			389762.97	3332127.89		
154			389767.72	3332128.01		
155			389784.26	3332128.43		
156			389784.40	3332141.22		
157			389784.44	3332144.85		
158			389784.47	3332147.33		
159			389784.65	3332164.41		
160			389785.10	3332206.50		
161			389785.96	3332284.98		
162			389786.83	3332292.77		
163			389786.83	3332292.83		
1			389787.29	3332325.12		

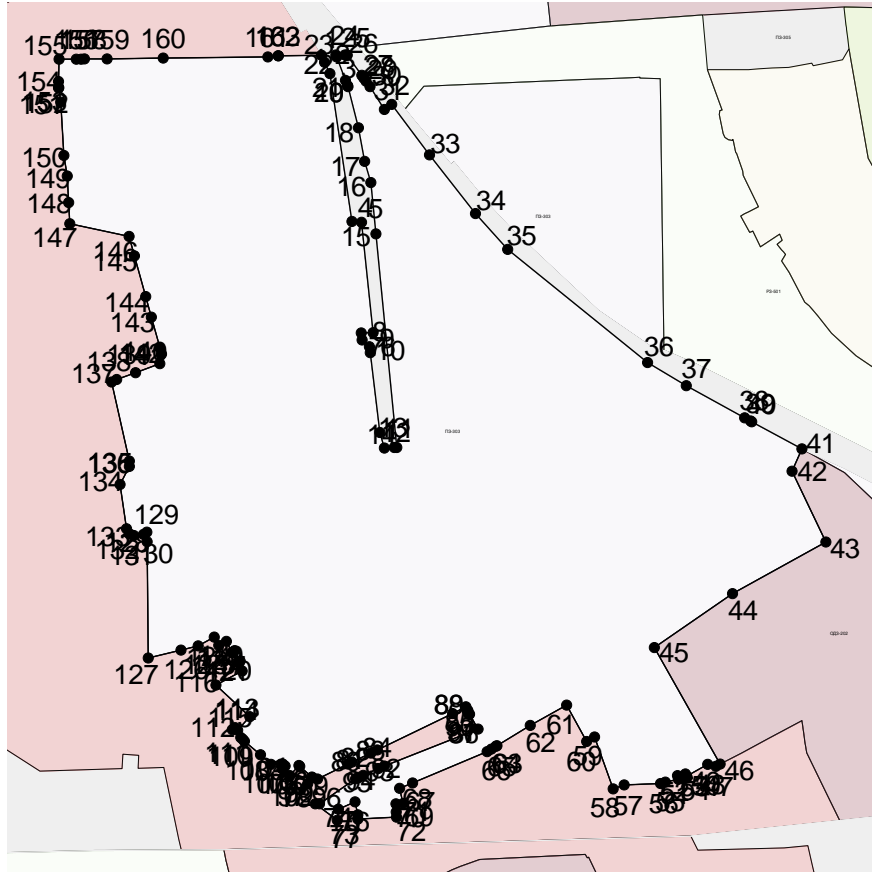
## 3. Сведения о характерных точках части (частей) границы объекта

Обозначение характерных точек части границ	Существующие координаты, м		Измененные (уточненные) координаты, м		Метод определения координат и средняя квадратическая погрешность положения характерной точки (Mt), м	Описание обозначения точки
	X	Y	X	Y		
1	2	3	4	5	6	7

ОПИСАНИЕ МЕСТОПОЛОЖЕНИЯ ГРАНИЦ

(наименование объекта)

План границ объекта



Масштаб 1: 5000

Используемые условные знаки и обозначения:

Подпись \_\_\_\_\_ Дата " \_\_ " \_\_\_\_\_ г.

Место для оттиска печати (при наличии) лица, составившего описание местоположения границ объекта

ОПИСАНИЕ МЕСТОПОЛОЖЕНИЯ ГРАНИЦ  
ПЗ-303 – ЗОНЫ РАЗМЕЩЕНИЯ КОММУНАЛЬНЫХ И СКЛАДСКИХ ОБЪЕКТОВ  
 (наименование объекта местоположение границ, которого описано  
 (далее - объект)

Сведения об объекте

N п/п	Характеристики объекта	Описание характеристик
1	2	3
1	Местоположение объекта	Российская Федерация, Иркутская область, город Иркутск
2	Площадь объекта +/- величина погрешности определения площади (Р +/- Дельта Р)	2519+/- 0
3	Иные характеристики объекта	ПЭ Л-04-30

ОПИСАНИЕ МЕСТОПОЛОЖЕНИЯ ГРАНИЦ <u>ПЗ-303 – ЗОНЫ РАЗМЕЩЕНИЯ КОММУНАЛЬНЫХ И СКЛАДСКИХ ОБЪЕКТОВ</u> (наименование объекта)				
Сведения о местоположении границ объекта				
1. Система координат <u>МСК-38, зона 3</u>				
2. Сведения о характерных точках границ объекта				
Обозначение характерных точек границ	Координаты, м		Метод определения координат и средняя квадратическая погрешность положения характерной точки (Mt), м	Описание обозначения точки
	X	Y		
1	2	3	4	5
1	390230.60	3333024.15	0.3	-
2	390236.19	3333029.21	0.3	-
3	390242.25	3333030.35	0.3	-
4	390261.98	3333016.85	0.3	-
5	390266.59	3333013.39	0.3	-
5	390266.59	3333013.39	0.3	-
5	390266.59	3333013.39	0.3	-
6	390276.74	3333024.41	0.3	-
7	390292.10	3333040.85	0.3	-
8	390295.14	3333045.45	0.3	-
9	390291.98	3333047.73	0.3	-
10	390258.61	3333073.46	0.3	-
11	390248.54	3333081.23	0.3	-
12	390246.46	3333078.20	0.3	-
13	390241.65	3333071.48	0.3	-
14	390232.87	3333057.03	0.3	-
15	390227.30	3333033.19	0.3	-

16	390226.84	3333026.43	0.3	-
1	390230.60	3333024.15	0.3	-
3. Сведения о характерных точках части (частей) границы объекта				
Обозначение характерных точек части границы	Координаты, м		Метод определения координат и средняя квадратическая погрешность положения характерной точки (Mt), м	Описание обозначения точки
	X	Y		
1	2	3	4	5

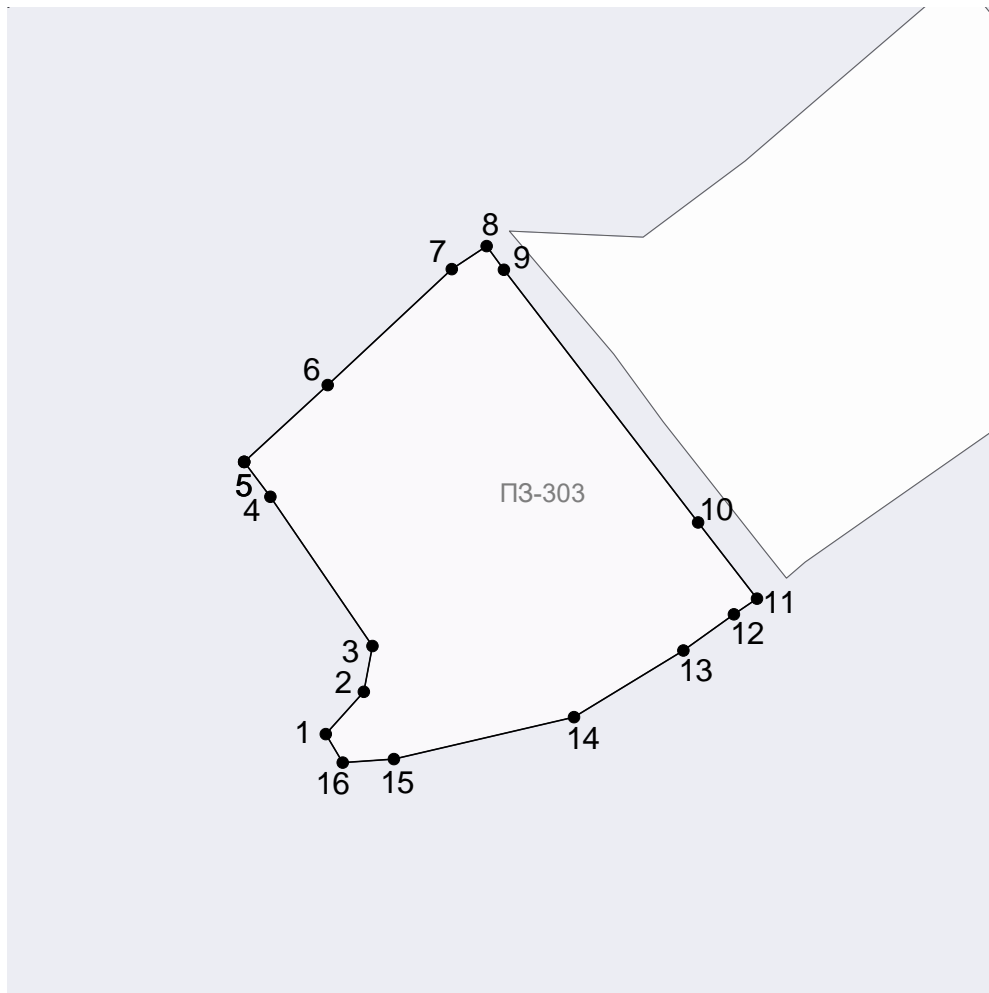


ОПИСАНИЕ МЕСТОПОЛОЖЕНИЯ ГРАНИЦ <u>ПЗ-303 – ЗОНЫ РАЗМЕЩЕНИЯ КОММУНАЛЬНЫХ И СКЛАДСКИХ ОБЪЕКТОВ</u> (наименование объекта)						
Сведения о местоположении измененных (уточненных) границ объекта						
1. Система координат <u>МСК-38, зона 3</u>						
2. Сведения о характерных точках границ объекта						
Обозначение характерных точек границ	Существующие координаты, м		Измененные (уточненные) координаты, м		Метод определения координат и средняя квадратическая погрешность положения характерной точки (Mt), м	Описание обозначения точки
	X	Y	X	Y		
1	2	3	4	5	6	7
1			390230.60	3333024.15		
2			390236.19	3333029.21		
3			390242.25	3333030.35		
4			390261.98	3333016.85		
5			390266.59	3333013.39		
5			390266.59	3333013.39		
5			390266.59	3333013.39		
6			390276.74	3333024.41		
7			390292.10	3333040.85		
8			390295.14	3333045.45		
9			390291.98	3333047.73		
10			390258.61	3333073.46		
11			390248.54	3333081.23		
12			390246.46	3333078.20		
13			390241.65	3333071.48		
14			390232.87	3333057.03		
15			390227.30	3333033.19		
16			390226.84	3333026.43		
1			390230.60	3333024.15		
3. Сведения о характерных точках части (частей) границы объекта						
Обозначение характерных точек части границ	Существующие координаты, м		Измененные (уточненные) координаты, м		Метод определения координат и средняя квадратическая погрешность	Описание обозначения точки
	X	Y	X	Y		

					положения характерной точки (Mt), м	
1	2	3	4	5	6	7

ОПИСАНИЕ МЕСТОПОЛОЖЕНИЯ ГРАНИЦ  
ПЗ-303 – ЗОНЫ РАЗМЕЩЕНИЯ КОММУНАЛЬНЫХ И СКЛАДСКИХ ОБЪЕКТОВ  
(наименование объекта)

План границ объекта

Масштаб 1: 1000

Используемые условные знаки и обозначения:

Подпись \_\_\_\_\_ Дата " \_\_ " \_\_\_\_\_ г.

Место для оттиска печати (при наличии) лица, составившего описание местоположения границ объекта

ОПИСАНИЕ МЕСТОПОЛОЖЕНИЯ ГРАНИЦ <u>ПЗ-303 – ЗОНЫ РАЗМЕЩЕНИЯ КОММУНАЛЬНЫХ И СКЛАДСКИХ ОБЪЕКТОВ</u> (наименование объекта местоположение границ, которого описано (далее - объект)		
Сведения об объекте		
N п/п	Характеристики объекта	Описание характеристик
1	2	3
1	Местоположение объекта	Российская Федерация, Иркутская область, город Иркутск
2	Площадь объекта +/- величина погрешности определения площади (P +/- Дельта P)	26898+/- 0
3	Иные характеристики объекта	ПЭ Л-04-30

ОПИСАНИЕ МЕСТОПОЛОЖЕНИЯ ГРАНИЦ  
ПЗ-303 – ЗОНЫ РАЗМЕЩЕНИЯ КОММУНАЛЬНЫХ И СКЛАДСКИХ ОБЪЕКТОВ  
(наименование объекта)

Сведения о местоположении границ объекта

1. Система координат МСК-38, зона 3

2. Сведения о характерных точках границ объекта

Обозначение характерных точек границ	Координаты, м		Метод определения координат и средняя квадратическая погрешность положения характерной точки (Mt), м	Описание обозначения точки
	X	Y		
1	2	3	4	5
1	390066.61	3333072.31	0.3	-
2	390071.05	3333080.86	0.3	-
3	390089.61	3333102.87	0.3	-
4	390116.17	3333134.36	0.3	-
5	390095.95	3333151.93	0.3	-
6	390091.76	3333159.56	0.3	-
7	390091.02	3333162.99	0.3	-
8	390091.11	3333181.84	0.3	-
9	390089.08	3333185.02	0.3	-
10	390082.67	3333176.85	0.3	-
11	390073.69	3333183.88	0.3	-
12	390070.97	3333186.00	0.3	-
13	390069.49	3333184.11	0.3	-
14	390064.86	3333187.61	0.3	-
15	390066.40	3333189.58	0.3	-
16	390065.77	3333190.07	0.3	-
17	390072.29	3333199.01	0.3	-

18	390040.85	3333228.76	0.3	-
19	390045.25	3333233.96	0.3	-
20	390013.24	3333259.12	0.3	-
21	390000.67	3333268.74	0.3	-
22	389995.80	3333272.46	0.3	-
23	389995.30	3333272.85	0.3	-
24	389990.11	3333266.06	0.3	-
25	389984.57	3333258.81	0.3	-
26	389982.76	3333232.77	0.3	-
27	389972.78	3333233.47	0.3	-
28	389971.19	3333211.54	0.3	-
29	389971.70	3333211.50	0.3	-
30	389974.26	3333211.29	0.3	-
31	389971.12	3333181.58	0.3	-
32	389978.48	3333165.87	0.3	-
33	389976.04	3333118.39	0.3	-
34	389973.12	3333061.95	0.3	-
35	389976.86	3333061.47	0.3	-
36	389976.42	3333060.37	0.3	-
37	389976.84	3333058.54	0.3	-
38	389975.23	3333037.62	0.3	-
39	389965.77	3333029.88	0.3	-
40	389962.65	3332997.88	0.3	-
41	389964.39	3332998.17	0.3	-
42	389980.36	3333000.85	0.3	-
43	390003.29	3333004.64	0.3	-
44	390031.33	3333009.28	0.3	-
45	390037.00	3333010.36	0.3	-
46	390063.53	3333015.39	0.3	-

47	390079.82	3333019.70	0.3	-
48	390101.87	3333026.08	0.3	-
49	390119.82	3333033.21	0.3	-
50	390130.03	3333040.53	0.3	-
1	390066.61	3333072.31	0.3	-
3. Сведения о характерных точках части (частей) границы объекта				
Обозначение характерных точек части границы	Координаты, м		Метод определения координат и средняя квадратическая погрешность положения характерной точки (Mt), м	Описание обозначения точки
	X	Y		
1	2	3	4	5

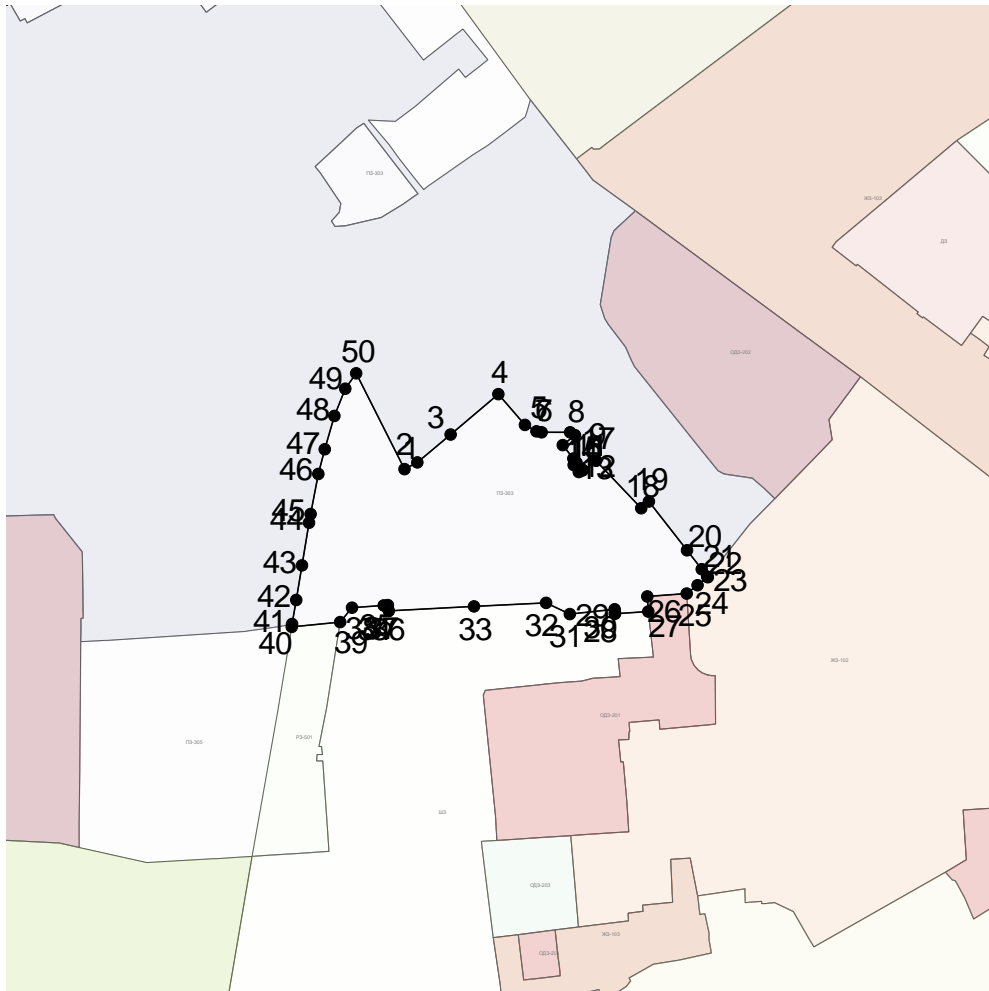
ОПИСАНИЕ МЕСТОПОЛОЖЕНИЯ ГРАНИЦ <u>ПЗ-303 – ЗОНЫ РАЗМЕЩЕНИЯ КОММУНАЛЬНЫХ И СКЛАДСКИХ ОБЪЕКТОВ</u> (наименование объекта)						
Сведения о местоположении измененных (уточненных) границ объекта						
1. Система координат <u>МСК-38, зона 3</u>						
2. Сведения о характерных точках границ объекта						
Обозначение характерных точек границ	Существующие координаты, м		Измененные (уточненные) координаты, м		Метод определения координат и средняя квадратическая погрешность положения характерной точки (Mt), м	Описание обозначения точки
	X	Y	X	Y		
1	2	3	4	5	6	7
1			390066.61	3333072.31		
2			390071.05	3333080.86		
3			390089.61	3333102.87		
4			390116.17	3333134.36		
5			390095.95	3333151.93		
6			390091.76	3333159.56		
7			390091.02	3333162.99		
8			390091.11	3333181.84		
9			390089.08	3333185.02		
10			390082.67	3333176.85		
11			390073.69	3333183.88		
12			390070.97	3333186.00		
13			390069.49	3333184.11		
14			390064.86	3333187.61		
15			390066.40	3333189.58		
16			390065.77	3333190.07		
17			390072.29	3333199.01		
18			390040.85	3333228.76		
19			390045.25	3333233.96		
20			390013.24	3333259.12		
21			390000.67	3333268.74		
22			389995.80	3333272.46		
23			389995.30	3333272.85		
24			389990.11	3333266.06		
25			389984.57	3333258.81		
26			389982.76	3333232.77		
27			389972.78	3333233.47		
28			389971.19	3333211.54		
29			389971.70	3333211.50		



30			389974.26	3333211.29		
31			389971.12	3333181.58		
32			389978.48	3333165.87		
33			389976.04	3333118.39		
34			389973.12	3333061.95		
35			389976.86	3333061.47		
36			389976.42	3333060.37		
37			389976.84	3333058.54		
38			389975.23	3333037.62		
39			389965.77	3333029.88		
40			389962.65	3332997.88		
41			389964.39	3332998.17		
42			389980.36	3333000.85		
43			390003.29	3333004.64		
44			390031.33	3333009.28		
45			390037.00	3333010.36		
46			390063.53	3333015.39		
47			390079.82	3333019.70		
48			390101.87	3333026.08		
49			390119.82	3333033.21		
50			390130.03	3333040.53		
1			390066.61	3333072.31		
3. Сведения о характерных точках части (частей) границы объекта						
Обозначение характерных точек части границ	Существующие координаты, м		Измененные (уточненные) координаты, м		Метод определения координат и средняя квадратическая погрешность положения характерной точки (Mt), м	Описание обозначения точки
	X	Y	X	Y		
1	2	3	4	5	6	7

ОПИСАНИЕ МЕСТОПОЛОЖЕНИЯ ГРАНИЦ  
ПЗ-303 – ЗОНЫ РАЗМЕЩЕНИЯ КОММУНАЛЬНЫХ И СКЛАДСКИХ ОБЪЕКТОВ  
(наименование объекта)

План границ объекта



Масштаб 1: 5000

Используемые условные знаки и обозначения:

Подпись \_\_\_\_\_ Дата "\_\_\_" \_\_\_\_\_ г.

Место для оттиска печати (при наличии) лица, составившего описание местоположения границ объекта

ОПИСАНИЕ МЕСТОПОЛОЖЕНИЯ ГРАНИЦ <u>ПЗ-303 – ЗОНЫ РАЗМЕЩЕНИЯ КОММУНАЛЬНЫХ И СКЛАДСКИХ ОБЪЕКТОВ</u> (наименование объекта местоположение границ, которого описано (далее - объект)		
Сведения об объекте		
N п/п	Характеристики объекта	Описание характеристик
1	2	3
1	Местоположение объекта	Российская Федерация, Иркутская область, город Иркутск
2	Площадь объекта +/- величина погрешности определения площади (P +/- Дельта P)	9945+/- 0
3	Иные характеристики объекта	ПЭ Л-04-30

ОПИСАНИЕ МЕСТОПОЛОЖЕНИЯ ГРАНИЦ  
ПЗ-303 – ЗОНЫ РАЗМЕЩЕНИЯ КОММУНАЛЬНЫХ И СКЛАДСКИХ ОБЪЕКТОВ  
 (наименование объекта)

Сведения о местоположении границ объекта

1. Система координат МСК-38, зона 3

2. Сведения о характерных точках границ объекта

Обозначение характерных точек границ	Координаты, м		Метод определения координат и средняя квадратическая погрешность положения характерной точки (Mt), м	Описание обозначения точки
	X	Y		
1	2	3	4	5
1	390033.13	3332705.26	0.3	-
2	390003.69	3332706.46	0.3	-
3	390002.11	3332706.52	0.3	-
4	389955.67	3332708.34	0.3	-
5	389944.64	3332708.96	0.3	-
6	389943.59	3332703.70	0.3	-
7	389942.47	3332692.60	0.3	-
8	389940.57	3332679.73	0.3	-
9	389940.24	3332671.99	0.3	-
10	389939.03	3332661.92	0.3	-
11	389937.86	3332650.92	0.3	-
12	389944.75	3332650.30	0.3	-
13	389946.10	3332650.18	0.3	-
14	389935.71	3332586.96	0.3	-
15	389969.39	3332579.31	0.3	-
16	389972.02	3332578.70	0.3	-
17	389975.05	3332578.01	0.3	-

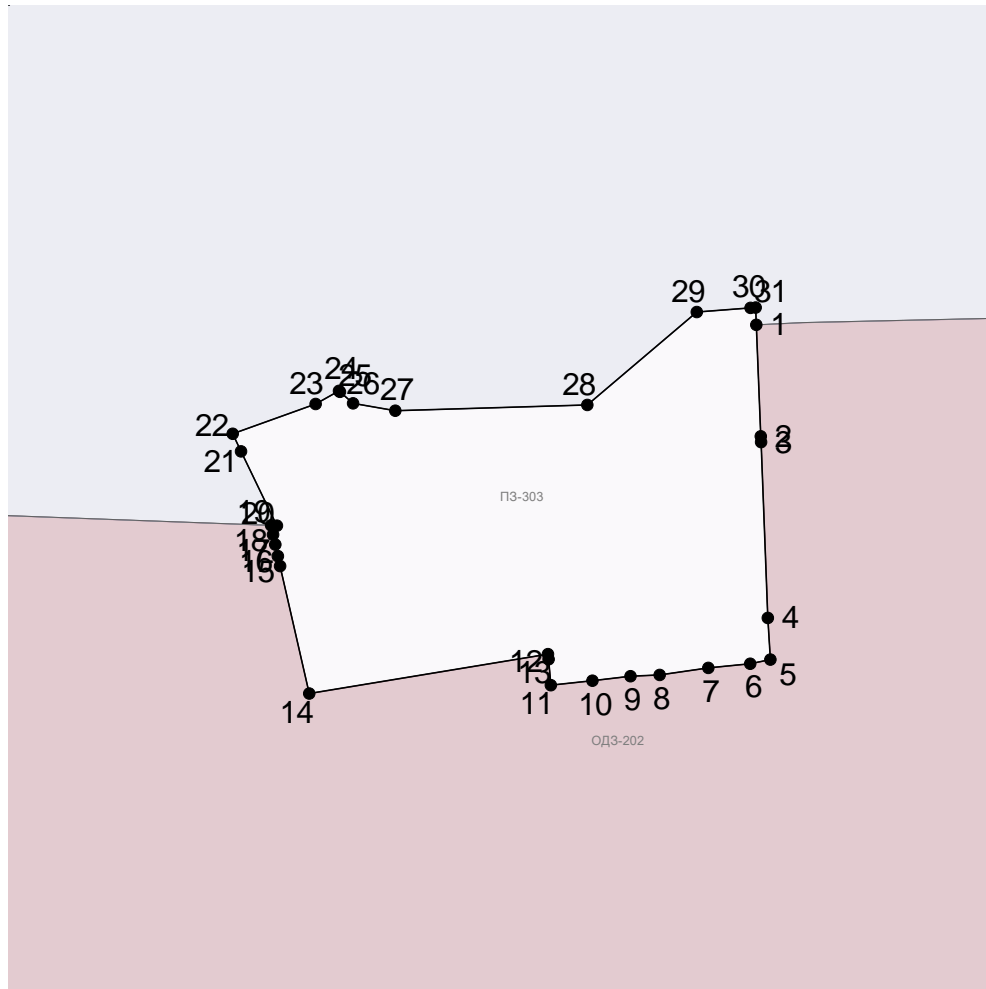
18	389977.68	3332577.44	0.3	-
19	389980.11	3332576.91	0.3	-
20	389980.05	3332578.40	0.3	-
21	389999.71	3332569.00	0.3	-
22	390004.34	3332566.78	0.3	-
23	390012.26	3332588.68	0.3	-
24	390015.72	3332594.83	0.3	-
25	390015.44	3332595.15	0.3	-
26	390012.36	3332598.58	0.3	-
27	390010.42	3332609.77	0.3	-
28	390011.97	3332660.53	0.3	-
29	390036.53	3332689.51	0.3	-
30	390037.59	3332703.78	0.3	-
31	390037.69	3332705.07	0.3	-
1	390033.13	3332705.26	0.3	-
<b>3. Сведения о характерных точках части (частей) границы объекта</b>				
Обозначение характерных точек части границы	Координаты, м		Метод определения координат и средняя квадратическая погрешность положения характерной точки (Mt), м	Описание обозначения точки
	X	Y		
1	2	3	4	5

ОПИСАНИЕ МЕСТОПОЛОЖЕНИЯ ГРАНИЦ <u>ПЗ-303 – ЗОНЫ РАЗМЕЩЕНИЯ КОММУНАЛЬНЫХ И СКЛАДСКИХ ОБЪЕКТОВ</u> (наименование объекта)						
Сведения о местоположении измененных (уточненных) границ объекта						
1. Система координат <u>МСК-38, зона 3</u>						
2. Сведения о характерных точках границ объекта						
Обозначение характерных точек границ	Существующие координаты, м		Измененные (уточненные) координаты, м		Метод определения координат и средняя квадратическая погрешность положения характерной точки (Mt), м	Описание обозначения точки
	X	Y	X	Y		
1	2	3	4	5	6	7
1			390033.13	3332705.26		
2			390003.69	3332706.46		
3			390002.11	3332706.52		
4			389955.67	3332708.34		
5			389944.64	3332708.96		
6			389943.59	3332703.70		
7			389942.47	3332692.60		
8			389940.57	3332679.73		
9			389940.24	3332671.99		
10			389939.03	3332661.92		
11			389937.86	3332650.92		
12			389944.75	3332650.30		
13			389946.10	3332650.18		
14			389935.71	3332586.96		
15			389969.39	3332579.31		
16			389972.02	3332578.70		
17			389975.05	3332578.01		
18			389977.68	3332577.44		
19			389980.11	3332576.91		
20			389980.05	3332578.40		
21			389999.71	3332569.00		
22			390004.34	3332566.78		
23			390012.26	3332588.68		
24			390015.72	3332594.83		
25			390015.44	3332595.15		
26			390012.36	3332598.58		
27			390010.42	3332609.77		
28			390011.97	3332660.53		
29			390036.53	3332689.51		

30			390037.59	3332703.78		
31			390037.69	3332705.07		
1			390033.13	3332705.26		
3. Сведения о характерных точках части (частей) границы объекта						
Обозначение характерных точек части границ	Существующие координаты, м		Измененные (уточненные) координаты, м		Метод определения координат и средняя квадратическая погрешность положения характерной точки (Mt), м	Описание обозначения точки
	X	Y	X	Y		
1	2	3	4	5	6	7

ОПИСАНИЕ МЕСТОПОЛОЖЕНИЯ ГРАНИЦ  
ПЗ-303 – ЗОНЫ РАЗМЕЩЕНИЯ КОММУНАЛЬНЫХ И СКЛАДСКИХ ОБЪЕКТОВ  
(наименование объекта)

План границ объекта



Масштаб 1: 2000

Используемые условные знаки и обозначения:

Подпись \_\_\_\_\_ Дата "\_\_\_" \_\_\_\_\_ г.

Место для оттиска печати (при наличии) лица, составившего описание местоположения границ объекта



ОПИСАНИЕ МЕСТОПОЛОЖЕНИЯ ГРАНИЦ <u>ПЗ-303 – ЗОНЫ РАЗМЕЩЕНИЯ КОММУНАЛЬНЫХ И СКЛАДСКИХ ОБЪЕКТОВ</u> (наименование объекта местоположение границ, которого описано (далее - объект)		
Сведения об объекте		
N п/п	Характеристики объекта	Описание характеристик
1	2	3
1	Местоположение объекта	Российская Федерация, Иркутская область, город Иркутск
2	Площадь объекта +/- величина погрешности определения площади (P +/- Дельта P)	56712+/- 0
3	Иные характеристики объекта	ПЭ Л-04-30

ОПИСАНИЕ МЕСТОПОЛОЖЕНИЯ ГРАНИЦ  
ПЗ-303 – ЗОНЫ РАЗМЕЩЕНИЯ КОММУНАЛЬНЫХ И СКЛАДСКИХ ОБЪЕКТОВ  
 (наименование объекта)

Сведения о местоположении границ объекта

1. Система координат МСК-38, зона 3

2. Сведения о характерных точках границ объекта

Обозначение характерных точек границ	Координаты, м		Метод определения координат и средняя квадратическая погрешность положения характерной точки (Mt), м	Описание обозначения точки
	X	Y		
1	2	3	4	5
1	389357.99	3333249.50	0.3	-
2	389352.06	3333249.72	0.3	-
3	389283.54	3333221.97	0.3	-
4	389259.32	3333212.03	0.3	-
5	389259.45	3333211.40	0.3	-
6	389259.76	3333207.64	0.3	-
7	389271.37	3333052.61	0.3	-
8	389276.66	3333052.91	0.3	-
9	389276.71	3333051.07	0.3	-
10	389275.93	3333024.20	0.3	-
11	389285.81	3333023.57	0.3	-
12	389285.34	3333016.54	0.3	-
13	389275.72	3333017.10	0.3	-
14	389274.49	3332974.84	0.3	-
15	389274.14	3332963.18	0.3	-
16	389273.81	3332951.71	0.3	-
17	389273.58	3332943.72	0.3	-

18	389273.34	3332935.72	0.3	-
19	389272.74	3332914.89	0.3	-
20	389272.73	3332914.53	0.3	-
21	389271.91	3332886.66	0.3	-
22	389264.91	3332873.70	0.3	-
23	389271.40	3332869.35	0.3	-
24	389274.94	3332874.77	0.3	-
25	389282.00	3332870.05	0.3	-
26	389270.89	3332853.37	0.3	-
27	389262.04	3332826.26	0.3	-
28	389262.68	3332826.02	0.3	-
29	389270.04	3332822.69	0.3	-
30	389279.92	3332818.11	0.3	-
31	389310.03	3332804.52	0.3	-
32	389311.11	3332804.03	0.3	-
33	389341.54	3332790.28	0.3	-
34	389385.39	3332770.50	0.3	-
35	389407.95	3332760.31	0.3	-
36	389447.54	3332742.45	0.3	-
37	389452.94	3332740.01	0.3	-
38	389454.51	3332738.37	0.3	-
39	389474.31	3332717.66	0.3	-
40	389491.96	3332685.73	0.3	-
41	389489.84	3332690.48	0.3	-
42	389477.84	3332717.33	0.3	-
43	389466.59	3332738.96	0.3	-
44	389472.71	3332742.15	0.3	-
45	389460.62	3332765.04	0.3	-
46	389449.43	3332789.08	0.3	-

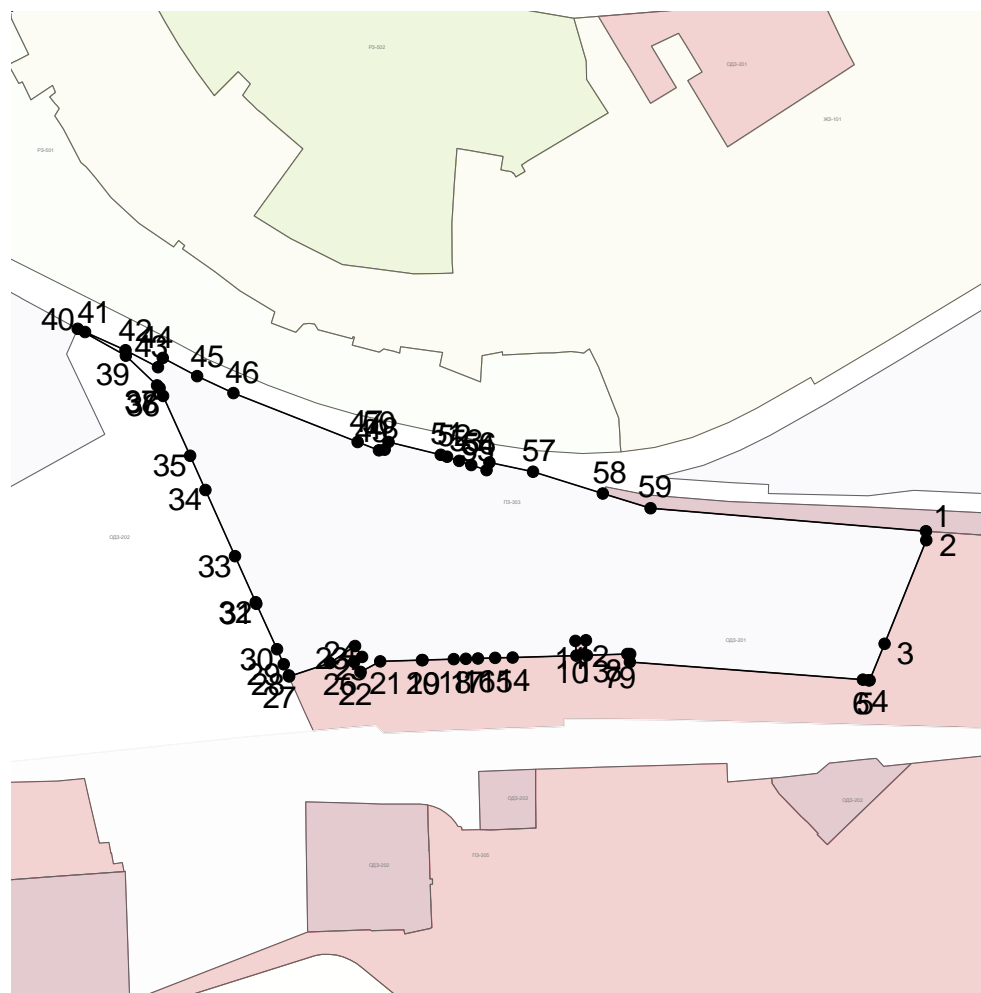
47	389417.08	3332871.71	0.3	-
48	389411.54	3332885.87	0.3	-
49	389412.09	3332889.79	0.3	-
50	389417.05	3332892.18	0.3	-
51	389408.63	3332927.03	0.3	-
52	389407.28	3332931.10	0.3	-
53	389404.58	3332939.20	0.3	-
54	389401.88	3332947.29	0.3	-
55	389398.53	3332957.35	0.3	-
56	389403.62	3332959.38	0.3	-
57	389397.46	3332988.37	0.3	-
58	389383.06	3333034.71	0.3	-
59	389373.20	3333066.40	0.3	-
1	389357.99	3333249.50	0.3	-
<b>3. Сведения о характерных точках части (частей) границы объекта</b>				
Обозначение характерных точек части границы	Координаты, м		Метод определения координат и средняя квадратическая погрешность положения характерной точки (Mt), м	Описание обозначения точки
	X	Y		
1	2	3	4	5

ОПИСАНИЕ МЕСТОПОЛОЖЕНИЯ ГРАНИЦ <u>ПЗ-303 – ЗОНЫ РАЗМЕЩЕНИЯ КОММУНАЛЬНЫХ И СКЛАДСКИХ ОБЪЕКТОВ</u> (наименование объекта)						
Сведения о местоположении измененных (уточненных) границ объекта						
1. Система координат <u>МСК-38, зона 3</u>						
2. Сведения о характерных точках границ объекта						
Обозначение характерных точек границ	Существующие координаты, м		Измененные (уточненные) координаты, м		Метод определения координат и средняя квадратическая погрешность положения характерной точки (Mt), м	Описание обозначения точки
	X	Y	X	Y		
1	2	3	4	5	6	7
1			389357.99	3333249.50		
2			389352.06	3333249.72		
3			389283.54	3333221.97		
4			389259.32	3333212.03		
5			389259.45	3333211.40		
6			389259.76	3333207.64		
7			389271.37	3333052.61		
8			389276.66	3333052.91		
9			389276.71	3333051.07		
10			389275.93	3333024.20		
11			389285.81	3333023.57		
12			389285.34	3333016.54		
13			389275.72	3333017.10		
14			389274.49	3332974.84		
15			389274.14	3332963.18		
16			389273.81	3332951.71		
17			389273.58	3332943.72		
18			389273.34	3332935.72		
19			389272.74	3332914.89		
20			389272.73	3332914.53		
21			389271.91	3332886.66		
22			389264.91	3332873.70		
23			389271.40	3332869.35		
24			389274.94	3332874.77		
25			389282.00	3332870.05		
26			389270.89	3332853.37		
27			389262.04	3332826.26		
28			389262.68	3332826.02		
29			389270.04	3332822.69		

30			389279.92	3332818.11		
31			389310.03	3332804.52		
32			389311.11	3332804.03		
33			389341.54	3332790.28		
34			389385.39	3332770.50		
35			389407.95	3332760.31		
36			389447.54	3332742.45		
37			389452.94	3332740.01		
38			389454.51	3332738.37		
39			389474.31	3332717.66		
40			389491.96	3332685.73		
41			389489.84	3332690.48		
42			389477.84	3332717.33		
43			389466.59	3332738.96		
44			389472.71	3332742.15		
45			389460.62	3332765.04		
46			389449.43	3332789.08		
47			389417.08	3332871.71		
48			389411.54	3332885.87		
49			389412.09	3332889.79		
50			389417.05	3332892.18		
51			389408.63	3332927.03		
52			389407.28	3332931.10		
53			389404.58	3332939.20		
54			389401.88	3332947.29		
55			389398.53	3332957.35		
56			389403.62	3332959.38		
57			389397.46	3332988.37		
58			389383.06	3333034.71		
59			389373.20	3333066.40		
1			389357.99	3333249.50		
3. Сведения о характерных точках части (частей) границы объекта						
Обозначение характерных точек части границ	Существующие координаты, м		Измененные (уточненные) координаты, м		Метод определения координат и средняя квадратическая погрешность положения характерной точки (Mt), м	Описание обозначения точки
	X	Y	X	Y		
1	2	3	4	5	6	7

ОПИСАНИЕ МЕСТОПОЛОЖЕНИЯ ГРАНИЦ  
ПЗ-303 – ЗОНЫ РАЗМЕЩЕНИЯ КОММУНАЛЬНЫХ И СКЛАДСКИХ ОБЪЕКТОВ  
(наименование объекта)

План границ объекта



Масштаб 1: 5000

Используемые условные знаки и обозначения:

Подпись \_\_\_\_\_ Дата " \_\_ " \_\_\_\_\_ г.

Место для оттиска печати (при наличии) лица, составившего описание местоположения границ объекта

ОПИСАНИЕ МЕСТОПОЛОЖЕНИЯ ГРАНИЦ <u>ПЗ-303 – ЗОНЫ РАЗМЕЩЕНИЯ КОММУНАЛЬНЫХ И СКЛАДСКИХ ОБЪЕКТОВ</u> (наименование объекта местоположение границ, которого описано (далее - объект)		
Сведения об объекте		
N п/п	Характеристики объекта	Описание характеристик
1	2	3
1	Местоположение объекта	Российская Федерация, Иркутская область, город Иркутск
2	Площадь объекта +/- величина погрешности определения площади (P +/- Дельта P)	15290+/- 0
3	Иные характеристики объекта	ПЭ Л-04-30



ОПИСАНИЕ МЕСТОПОЛОЖЕНИЯ ГРАНИЦ <u>ПЗ-303 – ЗОНЫ РАЗМЕЩЕНИЯ КОММУНАЛЬНЫХ И СКЛАДСКИХ ОБЪЕКТОВ</u> (наименование объекта)				
Сведения о местоположении границ объекта				
1. Система координат <u>МСК-38, зона 3</u>				
2. Сведения о характерных точках границ объекта				
Обозначение характерных точек границ	Координаты, м		Метод определения координат и средняя квадратическая погрешность положения характерной точки (Mt), м	Описание обозначения точки
	X	Y		
1	2	3	4	5
1	391194.19	3333844.23	0.3	-
2	391193.59	3333845.49	0.3	-
3	391188.42	3333856.25	0.3	-
4	391185.69	3333862.76	0.3	-
5	391176.71	3333882.60	0.3	-
6	391157.54	3333921.95	0.3	-
7	391160.92	3333923.46	0.3	-
8	391162.19	3333924.03	0.3	-
9	391162.55	3333924.19	0.3	-
10	391160.10	3333934.33	0.3	-
11	391158.38	3333938.62	0.3	-
12	391158.34	3333938.71	0.3	-
13	391155.46	3333937.56	0.3	-
14	391152.31	3333953.47	0.3	-
15	391151.58	3333957.13	0.3	-
16	391146.77	3333984.46	0.3	-
17	391145.80	3333995.21	0.3	-

18	391141.24	3333994.89	0.3	-
19	391141.34	3333996.04	0.3	-
20	391137.81	3333995.95	0.3	-
21	391128.98	3333995.51	0.3	-
22	391118.21	3333994.48	0.3	-
23	391116.50	3333990.96	0.3	-
24	391113.97	3333996.16	0.3	-
25	391112.11	3333994.96	0.3	-
26	391110.88	3333992.45	0.3	-
27	391110.22	3333990.48	0.3	-
28	391109.80	3333987.72	0.3	-
29	391116.46	3333920.08	0.3	-
30	391110.07	3333920.94	0.3	-
31	391093.53	3333923.15	0.3	-
32	391093.04	3333925.88	0.3	-
33	391092.94	3333926.44	0.3	-
34	391077.07	3333927.83	0.3	-
35	391075.65	3333927.95	0.3	-
36	391072.09	3333930.55	0.3	-
37	391071.64	3333930.87	0.3	-
38	391065.00	3333931.48	0.3	-
39	391044.16	3333933.35	0.3	-
40	391040.12	3333930.49	0.3	-
41	391023.43	3333931.44	0.3	-
42	391022.78	3333931.48	0.3	-
43	391018.07	3333931.97	0.3	-
44	391014.96	3333901.93	0.3	-
45	391019.36	3333898.35	0.3	-
46	391022.02	3333896.19	0.3	-

47	391032.02	3333888.05	0.3	-
48	391033.83	3333886.65	0.3	-
49	391052.73	3333871.96	0.3	-
50	391055.69	3333869.61	0.3	-
51	391058.03	3333867.73	0.3	-
52	391106.48	3333829.05	0.3	-
53	391124.11	3333814.71	0.3	-
54	391124.93	3333817.07	0.3	-
55	391125.95	3333818.55	0.3	-
56	391126.89	3333819.58	0.3	-
57	391127.73	3333819.43	0.3	-
58	391131.89	3333818.71	0.3	-
59	391136.46	3333820.44	0.3	-
60	391145.21	3333825.37	0.3	-
61	391145.89	3333826.57	0.3	-
62	391148.17	3333830.58	0.3	-
63	391150.21	3333834.19	0.3	-
64	391155.27	3333843.15	0.3	-
65	391158.60	3333849.33	0.3	-
66	391168.33	3333844.00	0.3	-
67	391169.24	3333845.71	0.3	-
68	391170.74	3333844.92	0.3	-
69	391169.82	3333843.19	0.3	-
70	391170.63	3333842.76	0.3	-
71	391175.41	3333840.31	0.3	-
72	391176.39	3333842.51	0.3	-
73	391182.26	3333840.10	0.3	-
74	391184.50	3333837.48	0.3	-
75	391196.90	3333825.53	0.3	-

76	391201.90	3333828.11	0.3	-
77	391197.08	3333838.21	0.3	-
78	391194.70	3333843.16	0.3	-
1	391194.19	3333844.23	0.3	-
<b>3. Сведения о характерных точках части (частей) границы объекта</b>				
Обозначение характерных точек части границы	Координаты, м		Метод определения координат и средняя квадратическая погрешность положения характерной точки (Mt), м	Описание обозначения точки
	X	Y		
1	2	3	4	5

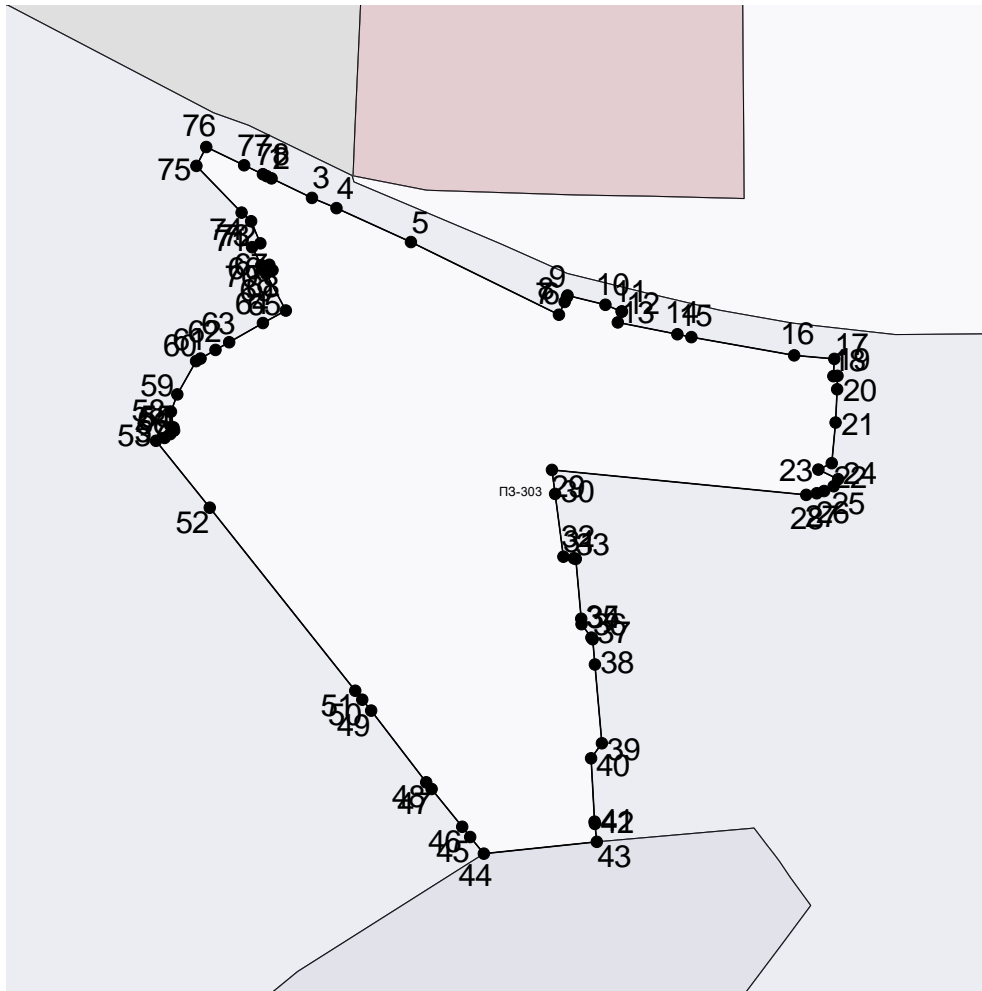
ОПИСАНИЕ МЕСТОПОЛОЖЕНИЯ ГРАНИЦ <u>ПЗ-303 – ЗОНЫ РАЗМЕЩЕНИЯ КОММУНАЛЬНЫХ И СКЛАДСКИХ ОБЪЕКТОВ</u> (наименование объекта)						
Сведения о местоположении измененных (уточненных) границ объекта						
1. Система координат <u>МСК-38, зона 3</u>						
2. Сведения о характерных точках границ объекта						
Обозначение характерных точек границ	Существующие координаты, м		Измененные (уточненные) координаты, м		Метод определения координат и средняя квадратическая погрешность положения характерной точки (Mt), м	Описание обозначения точки
	X	Y	X	Y		
1	2	3	4	5	6	7
1			391194.19	3333844.23		
2			391193.59	3333845.49		
3			391188.42	3333856.25		
4			391185.69	3333862.76		
5			391176.71	3333882.60		
6			391157.54	3333921.95		
7			391160.92	3333923.46		
8			391162.19	3333924.03		
9			391162.55	3333924.19		
10			391160.10	3333934.33		
11			391158.38	3333938.62		
12			391158.34	3333938.71		
13			391155.46	3333937.56		
14			391152.31	3333953.47		
15			391151.58	3333957.13		
16			391146.77	3333984.46		
17			391145.80	3333995.21		
18			391141.24	3333994.89		
19			391141.34	3333996.04		
20			391137.81	3333995.95		
21			391128.98	3333995.51		
22			391118.21	3333994.48		
23			391116.50	3333990.96		
24			391113.97	3333996.16		
25			391112.11	3333994.96		
26			391110.88	3333992.45		
27			391110.22	3333990.48		
28			391109.80	3333987.72		
29			391116.46	3333920.08		

30		391110.07	3333920.94
31		391093.53	3333923.15
32		391093.04	3333925.88
33		391092.94	3333926.44
34		391077.07	3333927.83
35		391075.65	3333927.95
36		391072.09	3333930.55
37		391071.64	3333930.87
38		391065.00	3333931.48
39		391044.16	3333933.35
40		391040.12	3333930.49
41		391023.43	3333931.44
42		391022.78	3333931.48
43		391018.07	3333931.97
44		391014.96	3333901.93
45		391019.36	3333898.35
46		391022.02	3333896.19
47		391032.02	3333888.05
48		391033.83	3333886.65
49		391052.73	3333871.96
50		391055.69	3333869.61
51		391058.03	3333867.73
52		391106.48	3333829.05
53		391124.11	3333814.71
54		391124.93	3333817.07
55		391125.95	3333818.55
56		391126.89	3333819.58
57		391127.73	3333819.43
58		391131.89	3333818.71
59		391136.46	3333820.44
60		391145.21	3333825.37
61		391145.89	3333826.57
62		391148.17	3333830.58
63		391150.21	3333834.19
64		391155.27	3333843.15
65		391158.60	3333849.33
66		391168.33	3333844.00
67		391169.24	3333845.71
68		391170.74	3333844.92
69		391169.82	3333843.19
70		391170.63	3333842.76
71		391175.41	3333840.31
72		391176.39	3333842.51
73		391182.26	3333840.10
74		391184.50	3333837.48
75		391196.90	3333825.53
76		391201.90	3333828.11
77		391197.08	3333838.21
78		391194.70	3333843.16
1		391194.19	3333844.23
3. Сведения о характерных точках части (частей) границы объекта			

Обозначение характерных точек части границ	Существующие координаты, м		Измененные (уточненные) координаты, м		Метод определения координат и средняя квадратическая погрешность положения характерной точки (Mt), м	Описание обозначения точки
	X	Y	X	Y		
1	2	3	4	5	6	7

ОПИСАНИЕ МЕСТОПОЛОЖЕНИЯ ГРАНИЦ  
ПЗ-303 – ЗОНЫ РАЗМЕЩЕНИЯ КОММУНАЛЬНЫХ И СКЛАДСКИХ ОБЪЕКТОВ  
(наименование объекта)

План границ объекта



Масштаб 1: #SCALE#

Используемые условные знаки и обозначения:

Подпись \_\_\_\_\_ Дата " \_\_ " \_\_\_\_\_ г.

Место для оттиска печати (при наличии) лица, составившего описание местоположения границ объекта



ОПИСАНИЕ МЕСТОПОЛОЖЕНИЯ ГРАНИЦ <u>ПЗ-305 – ЗОНЫ РАЗМЕЩЕНИЯ ОБЪЕКТОВ ГОРОДСКОГО ТРАНСПОРТА</u> (наименование объекта местоположение границ, которого описано (далее - объект)		
Сведения об объекте		
N п/п	Характеристики объекта	Описание характеристик
1	2	3
1	Местоположение объекта	Российская Федерация, Иркутская область, город Иркутск
2	Площадь объекта +/- величина погрешности определения площади (P +/- Дельта P)	42280+/- 0
3	Иные характеристики объекта	ПЭ Л-04-30

ОПИСАНИЕ МЕСТОПОЛОЖЕНИЯ ГРАНИЦ <u>ПЗ-305 – ЗОНЫ РАЗМЕЩЕНИЯ ОБЪЕКТОВ ГОРОДСКОГО ТРАНСПОРТА</u> (наименование объекта)				
Сведения о местоположении границ объекта				
1. Система координат <u>МСК-38, зона 3</u>				
2. Сведения о характерных точках границ объекта				
Обозначение характерных точек границ	Координаты, м		Метод определения координат и средняя квадратическая погрешность положения характерной точки (Mt), м	Описание обозначения точки
	X	Y		
1	2	3	4	5
1	390148.75	3332017.34	0.3	-
2	390139.78	3332040.59	0.3	-
3	390129.09	3332061.75	0.3	-
4	390119.30	3332076.93	0.3	-
5	390101.27	3332098.22	0.3	-
6	390080.51	3332116.81	0.3	-
7	390066.04	3332128.78	0.3	-
8	390015.19	3332169.90	0.3	-
9	390017.70	3332173.06	0.3	-
10	389999.69	3332187.33	0.3	-
11	389999.68	3332187.33	0.3	-
12	389920.21	3332250.25	0.3	-
13	389920.21	3332250.26	0.3	-
14	389920.23	3332250.32	0.3	-
15	389921.26	3332253.56	0.3	-
16	389900.25	3332270.35	0.3	-
17	389879.64	3332283.15	0.3	-

18	389859.16	3332299.39	0.3	-
19	389822.93	3332328.07	0.3	-
20	389807.66	3332340.84	0.3	-
21	389807.62	3332340.87	0.3	-
22	389807.38	3332341.07	0.3	-
23	389806.54	3332345.09	0.3	-
24	389805.99	3332345.24	0.3	-
25	389800.52	3332346.84	0.3	-
26	389793.38	3332352.45	0.3	-
27	389787.74	3332357.03	0.3	-
28	389770.85	3332370.76	0.3	-
29	389759.93	3332379.69	0.3	-
30	389758.73	3332378.21	0.3	-
31	389746.84	3332387.85	0.3	-
32	389738.30	3332394.77	0.3	-
33	389705.29	3332422.29	0.3	-
34	389707.33	3332424.58	0.3	-
35	389673.03	3332452.61	0.3	-
36	389655.54	3332468.94	0.3	-
37	389596.03	3332532.88	0.3	-
38	389564.24	3332579.02	0.3	-
39	389566.04	3332582.13	0.3	-
40	389555.67	3332606.06	0.3	-
41	389495.65	3332726.41	0.3	-
42	389484.34	3332748.18	0.3	-
43	389472.21	3332771.16	0.3	-
44	389454.69	3332811.77	0.3	-
45	389442.68	3332844.83	0.3	-
46	389435.54	3332869.77	0.3	-

47	389432.27	3332884.98	0.3	-
48	389422.43	3332930.73	0.3	-
49	389417.47	3332954.56	0.3	-
50	389415.25	3332964.59	0.3	-
51	389411.31	3332990.56	0.3	-
52	389409.43	3333021.07	0.3	-
53	389410.49	3333046.69	0.3	-
54	389413.58	3333069.27	0.3	-
55	389420.14	3333093.98	0.3	-
56	389430.11	3333118.33	0.3	-
57	389439.50	3333137.26	0.3	-
58	389459.79	3333173.03	0.3	-
59	389455.44	3333175.50	0.3	-
60	389484.88	3333225.29	0.3	-
61	389549.77	3333332.85	0.3	-
62	389610.46	3333433.49	0.3	-
63	389725.54	3333623.90	0.3	-
64	389738.91	3333645.90	0.3	-
65	389754.92	3333672.67	0.3	-
66	389767.52	3333693.67	0.3	-
67	389795.11	3333739.81	0.3	-
68	389832.32	3333802.04	0.3	-
69	389846.72	3333825.12	0.3	-
70	389863.22	3333850.34	0.3	-
71	389875.46	3333866.28	0.3	-
72	389876.17	3333867.35	0.3	-
73	389886.68	3333883.14	0.3	-
74	389906.90	3333899.03	0.3	-
75	389905.37	3333900.96	0.3	-

76	389904.71	3333901.78	0.3	-
77	389902.66	3333904.32	0.3	-
78	389896.90	3333899.89	0.3	-
79	389881.18	3333887.78	0.3	-
80	389877.13	3333883.22	0.3	-
81	389867.88	3333872.80	0.3	-
82	389854.85	3333855.81	0.3	-
83	389839.86	3333829.40	0.3	-
84	389825.45	3333806.33	0.3	-
85	389801.99	3333775.56	0.3	-
86	389790.08	3333756.92	0.3	-
87	389788.43	3333754.24	0.3	-
88	389785.32	3333748.25	0.3	-
89	389771.43	3333723.69	0.3	-
90	389760.59	3333697.84	0.3	-
91	389747.97	3333676.83	0.3	-
92	389731.98	3333650.10	0.3	-
93	389718.62	3333628.10	0.3	-
94	389710.97	3333618.63	0.3	-
95	389602.78	3333438.91	0.3	-
96	389541.79	3333337.99	0.3	-
97	389538.92	3333339.99	0.3	-
98	389537.27	3333341.13	0.3	-
99	389536.27	3333339.47	0.3	-
100	389471.97	3333232.92	0.3	-
101	389442.39	3333182.90	0.3	-
102	389421.58	3333146.13	0.3	-
103	389411.60	3333125.90	0.3	-
104	389401.64	3333101.56	0.3	-

105	389393.57	3333070.58	0.3	-
106	389390.17	3333119.78	0.3	-
107	389389.00	3333144.98	0.3	-
108	389383.12	3333144.71	0.3	-
109	389381.54	3333211.20	0.3	-
110	389385.18	3333241.43	0.3	-
111	389378.23	3333394.56	0.3	-
112	389376.13	3333426.29	0.3	-
113	389368.64	3333426.37	0.3	-
114	389363.85	3333426.41	0.3	-
115	389365.06	3333393.94	0.3	-
116	389374.10	3333210.92	0.3	-
117	389377.74	3333119.13	0.3	-
118	389382.16	3333063.87	0.3	-
119	389387.55	3333036.67	0.3	-
120	389383.06	3333034.71	0.3	-
121	389397.46	3332988.37	0.3	-
122	389403.62	3332959.38	0.3	-
123	389398.53	3332957.35	0.3	-
124	389401.88	3332947.29	0.3	-
125	389404.58	3332939.20	0.3	-
126	389407.28	3332931.10	0.3	-
127	389408.63	3332927.03	0.3	-
128	389417.05	3332892.18	0.3	-
129	389412.09	3332889.79	0.3	-
130	389411.54	3332885.87	0.3	-
131	389417.08	3332871.71	0.3	-
132	389449.43	3332789.08	0.3	-
133	389460.62	3332765.04	0.3	-

134	389472.71	3332742.15	0.3	-
135	389466.59	3332738.96	0.3	-
136	389477.84	3332717.33	0.3	-
137	389489.84	3332690.48	0.3	-
138	389491.96	3332685.73	0.3	-
139	389512.45	3332648.08	0.3	-
140	389512.94	3332647.18	0.3	-
141	389515.32	3332642.80	0.3	-
142	389539.35	3332598.82	0.3	-
143	389556.79	3332569.83	0.3	-
144	389641.69	3332464.92	0.3	-
145	389668.63	3332440.87	0.3	-
146	389712.62	3332406.19	0.3	-
147	389750.45	3332377.83	0.3	-
148	389746.68	3332372.35	0.3	-
149	389763.89	3332361.59	0.3	-
150	389770.18	3332357.00	0.3	-
151	389772.21	3332355.52	0.3	-
152	389787.21	3332344.57	0.3	-
153	389787.56	3332344.29	0.3	-
154	389787.54	3332342.85	0.3	-
155	389787.44	3332336.03	0.3	-
156	389786.03	3332336.67	0.3	-
157	389763.88	3332345.03	0.3	-
158	389732.85	3332352.99	0.3	-
159	389707.78	3332357.62	0.3	-
160	389691.80	3332362.24	0.3	-
161	389653.33	3332366.00	0.3	-
162	389493.18	3332381.67	0.3	-

163	389493.05	3332379.80	0.3	-
164	389492.60	3332372.41	0.3	-
165	389504.24	3332369.00	0.3	-
166	389564.22	3332361.77	0.3	-
167	389568.61	3332361.24	0.3	-
168	389573.66	3332355.70	0.3	-
169	389578.93	3332354.96	0.3	-
170	389579.22	3332363.88	0.3	-
171	389661.96	3332355.34	0.3	-
172	389662.64	3332347.97	0.3	-
173	389773.54	3332331.47	0.3	-
174	389781.91	3332327.56	0.3	-
175	389787.29	3332325.12	0.3	-
176	389790.23	3332323.78	0.3	-
177	389790.89	3332323.48	0.3	-
178	389795.51	3332320.85	0.3	-
179	389807.49	3332314.03	0.3	-
180	389805.02	3332309.69	0.3	-
181	389838.47	3332288.59	0.3	-
182	389848.64	3332283.81	0.3	-
183	389856.88	3332279.61	0.3	-
184	389869.05	3332273.07	0.3	-
185	389884.32	3332263.15	0.3	-
186	389886.63	3332260.55	0.3	-
187	389887.13	3332259.99	0.3	-
188	389894.02	3332254.52	0.3	-
189	389901.24	3332248.78	0.3	-
190	389923.73	3332230.90	0.3	-
191	389938.54	3332219.15	0.3	-



192	389976.95	3332188.62	0.3	-
193	389977.36	3332188.29	0.3	-
194	389982.34	3332187.16	0.3	-
195	389997.47	3332178.33	0.3	-
196	390012.16	3332166.06	0.3	-
197	390008.79	3332161.83	0.3	-
198	390042.62	3332134.57	0.3	-
199	390059.40	3332121.04	0.3	-
200	390059.65	3332120.78	0.3	-
201	390072.58	3332107.22	0.3	-
202	390092.95	3332088.94	0.3	-
203	390109.11	3332068.70	0.3	-
204	390117.56	3332055.57	0.3	-
205	390123.05	3332057.85	0.3	-
206	390133.35	3332037.35	0.3	-
207	390140.87	3332015.12	0.3	-
208	390135.00	3332014.25	0.3	-
209	390145.95	3331965.55	0.3	-
210	390163.59	3331872.77	0.3	-
211	390168.56	3331846.73	0.3	-
212	390177.79	3331799.07	0.3	-
213	390177.86	3331798.67	0.3	-
214	390178.14	3331797.23	0.3	-
215	390179.34	3331791.04	0.3	-
216	390180.17	3331786.54	0.3	-
217	390200.95	3331784.22	0.3	-
218	390200.27	3331787.86	0.3	-
219	390200.08	3331788.82	0.3	-
220	390198.88	3331795.07	0.3	-

221	390198.50	3331797.02	0.3	-
222	390188.19	3331850.47	0.3	-
223	390183.23	3331876.52	0.3	-
224	390180.19	3331875.94	0.3	-
225	390176.45	3331875.23	0.3	-
226	390168.13	3331919.96	0.3	-
227	390159.70	3331968.63	0.3	-
1	390148.75	3332017.34	0.3	-
<b>3. Сведения о характерных точках части (частей) границы объекта</b>				
Обозначение характерных точек части границы	Координаты, м		Метод определения координат и средняя квадратическая погрешность положения характерной точки (Mt), м	Описание обозначения точки
	X	Y		
1	2	3	4	5

ОПИСАНИЕ МЕСТОПОЛОЖЕНИЯ ГРАНИЦ ПЗ-305 – ЗОНЫ РАЗМЕЩЕНИЯ ОБЪЕКТОВ ГОРОДСКОГО ТРАНСПОРТА (наименование объекта)						
Сведения о местоположении измененных (уточненных) границ объекта						
1. Система координат <u>МСК-38, зона 3</u>						
2. Сведения о характерных точках границ объекта						
Обозначение характерных точек границ	Существующие координаты, м		Измененные (уточненные) координаты, м		Метод определения координат и средняя квадратическая погрешность положения характерной точки (Mt), м	Описание обозначения точки
	X	Y	X	Y		
1	2	3	4	5	6	7
1			390148.75	3332017.34		
2			390139.78	3332040.59		
3			390129.09	3332061.75		
4			390119.30	3332076.93		
5			390101.27	3332098.22		
6			390080.51	3332116.81		
7			390066.04	3332128.78		
8			390015.19	3332169.90		
9			390017.70	3332173.06		
10			389999.69	3332187.33		
11			389999.68	3332187.33		
12			389920.21	3332250.25		
13			389920.21	3332250.26		
14			389920.23	3332250.32		
15			389921.26	3332253.56		
16			389900.25	3332270.35		
17			389879.64	3332283.15		
18			389859.16	3332299.39		
19			389822.93	3332328.07		
20			389807.66	3332340.84		
21			389807.62	3332340.87		
22			389807.38	3332341.07		
23			389806.54	3332345.09		
24			389805.99	3332345.24		
25			389800.52	3332346.84		
26			389793.38	3332352.45		
27			389787.74	3332357.03		
28			389770.85	3332370.76		
29			389759.93	3332379.69		

30		389758.73	3332378.21
31		389746.84	3332387.85
32		389738.30	3332394.77
33		389705.29	3332422.29
34		389707.33	3332424.58
35		389673.03	3332452.61
36		389655.54	3332468.94
37		389596.03	3332532.88
38		389564.24	3332579.02
39		389566.04	3332582.13
40		389555.67	3332606.06
41		389495.65	3332726.41
42		389484.34	3332748.18
43		389472.21	3332771.16
44		389454.69	3332811.77
45		389442.68	3332844.83
46		389435.54	3332869.77
47		389432.27	3332884.98
48		389422.43	3332930.73
49		389417.47	3332954.56
50		389415.25	3332964.59
51		389411.31	3332990.56
52		389409.43	3333021.07
53		389410.49	3333046.69
54		389413.58	3333069.27
55		389420.14	3333093.98
56		389430.11	3333118.33
57		389439.50	3333137.26
58		389459.79	3333173.03
59		389455.44	3333175.50
60		389484.88	3333225.29
61		389549.77	3333332.85
62		389610.46	3333433.49
63		389725.54	3333623.90
64		389738.91	3333645.90
65		389754.92	3333672.67
66		389767.52	3333693.67
67		389795.11	3333739.81
68		389832.32	3333802.04
69		389846.72	3333825.12
70		389863.22	3333850.34
71		389875.46	3333866.28
72		389876.17	3333867.35
73		389886.68	3333883.14
74		389906.90	3333899.03
75		389905.37	3333900.96
76		389904.71	3333901.78
77		389902.66	3333904.32
78		389896.90	3333899.89
79		389881.18	3333887.78
80		389877.13	3333883.22
81		389867.88	3333872.80
82		389854.85	3333855.81

83		389839.86	3333829.40
84		389825.45	3333806.33
85		389801.99	3333775.56
86		389790.08	3333756.92
87		389788.43	3333754.24
88		389785.32	3333748.25
89		389771.43	3333723.69
90		389760.59	3333697.84
91		389747.97	3333676.83
92		389731.98	3333650.10
93		389718.62	3333628.10
94		389710.97	3333618.63
95		389602.78	3333438.91
96		389541.79	3333337.99
97		389538.92	3333339.99
98		389537.27	3333341.13
99		389536.27	3333339.47
100		389471.97	3333232.92
101		389442.39	3333182.90
102		389421.58	3333146.13
103		389411.60	3333125.90
104		389401.64	3333101.56
105		389393.57	3333070.58
106		389390.17	3333119.78
107		389389.00	3333144.98
108		389383.12	3333144.71
109		389381.54	3333211.20
110		389385.18	3333241.43
111		389378.23	3333394.56
112		389376.13	3333426.29
113		389368.64	3333426.37
114		389363.85	3333426.41
115		389365.06	3333393.94
116		389374.10	3333210.92
117		389377.74	3333119.13
118		389382.16	3333063.87
119		389387.55	3333036.67
120		389383.06	3333034.71
121		389397.46	3332988.37
122		389403.62	3332959.38
123		389398.53	3332957.35
124		389401.88	3332947.29
125		389404.58	3332939.20
126		389407.28	3332931.10
127		389408.63	3332927.03
128		389417.05	3332892.18
129		389412.09	3332889.79
130		389411.54	3332885.87
131		389417.08	3332871.71
132		389449.43	3332789.08
133		389460.62	3332765.04
134		389472.71	3332742.15
135		389466.59	3332738.96

136		389477.84	3332717.33	
137		389489.84	3332690.48	
138		389491.96	3332685.73	
139		389512.45	3332648.08	
140		389512.94	3332647.18	
141		389515.32	3332642.80	
142		389539.35	3332598.82	
143		389556.79	3332569.83	
144		389641.69	3332464.92	
145		389668.63	3332440.87	
146		389712.62	3332406.19	
147		389750.45	3332377.83	
148		389746.68	3332372.35	
149		389763.89	3332361.59	
150		389770.18	3332357.00	
151		389772.21	3332355.52	
152		389787.21	3332344.57	
153		389787.56	3332344.29	
154		389787.54	3332342.85	
155		389787.44	3332336.03	
156		389786.03	3332336.67	
157		389763.88	3332345.03	
158		389732.85	3332352.99	
159		389707.78	3332357.62	
160		389691.80	3332362.24	
161		389653.33	3332366.00	
162		389493.18	3332381.67	
163		389493.05	3332379.80	
164		389492.60	3332372.41	
165		389504.24	3332369.00	
166		389564.22	3332361.77	
167		389568.61	3332361.24	
168		389573.66	3332355.70	
169		389578.93	3332354.96	
170		389579.22	3332363.88	
171		389661.96	3332355.34	
172		389662.64	3332347.97	
173		389773.54	3332331.47	
174		389781.91	3332327.56	
175		389787.29	3332325.12	
176		389790.23	3332323.78	
177		389790.89	3332323.48	
178		389795.51	3332320.85	
179		389807.49	3332314.03	
180		389805.02	3332309.69	
181		389838.47	3332288.59	
182		389848.64	3332283.81	
183		389856.88	3332279.61	
184		389869.05	3332273.07	
185		389884.32	3332263.15	
186		389886.63	3332260.55	
187		389887.13	3332259.99	
188		389894.02	3332254.52	

189			389901.24	3332248.78	
190			389923.73	3332230.90	
191			389938.54	3332219.15	
192			389976.95	3332188.62	
193			389977.36	3332188.29	
194			389982.34	3332187.16	
195			389997.47	3332178.33	
196			390012.16	3332166.06	
197			390008.79	3332161.83	
198			390042.62	3332134.57	
199			390059.40	3332121.04	
200			390059.65	3332120.78	
201			390072.58	3332107.22	
202			390092.95	3332088.94	
203			390109.11	3332068.70	
204			390117.56	3332055.57	
205			390123.05	3332057.85	
206			390133.35	3332037.35	
207			390140.87	3332015.12	
208			390135.00	3332014.25	
209			390145.95	3331965.55	
210			390163.59	3331872.77	
211			390168.56	3331846.73	
212			390177.79	3331799.07	
213			390177.86	3331798.67	
214			390178.14	3331797.23	
215			390179.34	3331791.04	
216			390180.17	3331786.54	
217			390200.95	3331784.22	
218			390200.27	3331787.86	
219			390200.08	3331788.82	
220			390198.88	3331795.07	
221			390198.50	3331797.02	
222			390188.19	3331850.47	
223			390183.23	3331876.52	
224			390180.19	3331875.94	
225			390176.45	3331875.23	
226			390168.13	3331919.96	
227			390159.70	3331968.63	
1			390148.75	3332017.34	

## 3. Сведения о характерных точках части (частей) границы объекта

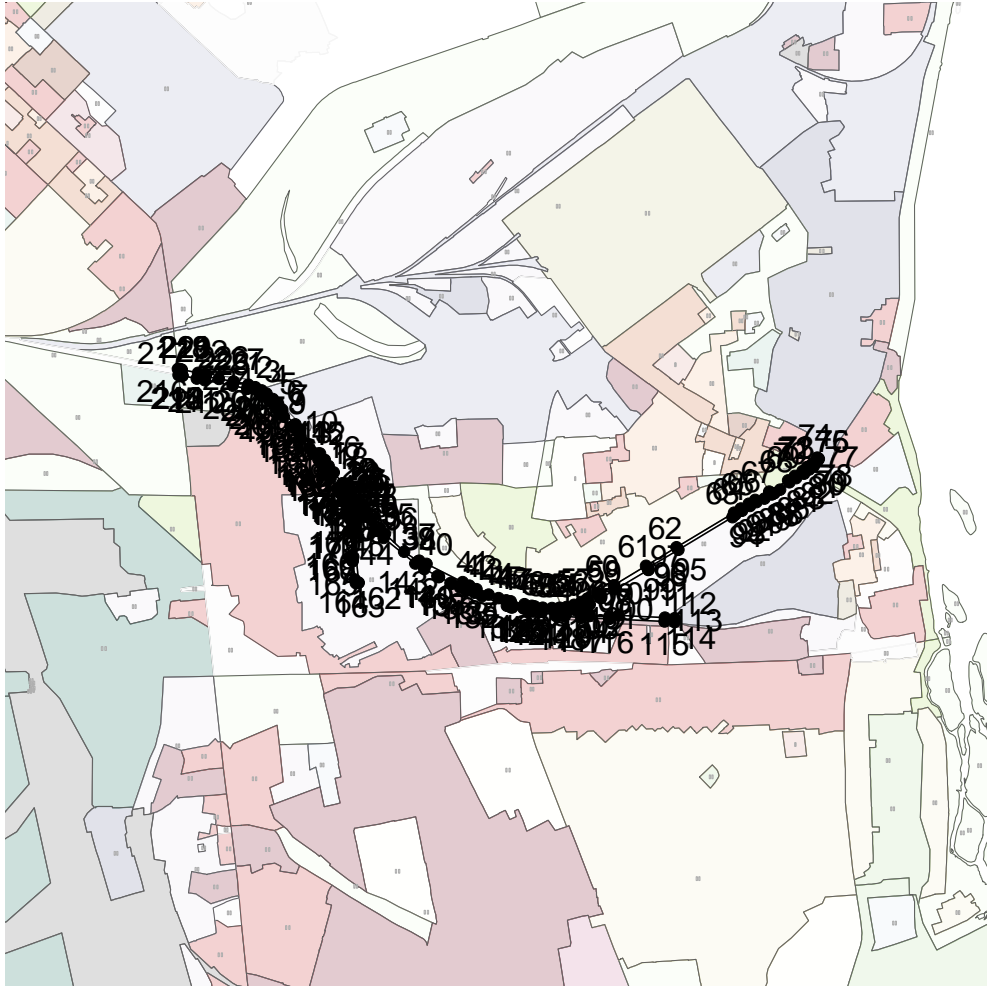
Обозначение характерных точек части границ	Существующие координаты, м		Измененные (уточненные) координаты, м		Метод определения координат и средняя квадратическая погрешность положения характерной точки (Mt), м	Описание обозначения точки
	X	Y	X	Y		

1	2	3	4	5	6	7



ОПИСАНИЕ МЕСТОПОЛОЖЕНИЯ ГРАНИЦ  
ПЗ-305 – ЗОНЫ РАЗМЕЩЕНИЯ ОБЪЕКТОВ ГОРОДСКОГО ТРАНСПОРТА  
(наименование объекта)

План границ объекта



Масштаб 1: 25000

Используемые условные знаки и обозначения:

Подпись \_\_\_\_\_ Дата " \_\_ " \_\_\_\_\_ г.

Место для оттиска печати (при наличии) лица, составившего описание местоположения границ объекта

ОПИСАНИЕ МЕСТОПОЛОЖЕНИЯ ГРАНИЦ <u>ПЗ-305 – ЗОНЫ РАЗМЕЩЕНИЯ ОБЪЕКТОВ ГОРОДСКОГО ТРАНСПОРТА</u> (наименование объекта местоположение границ, которого описано (далее - объект)		
Сведения об объекте		
N п/п	Характеристики объекта	Описание характеристик
1	2	3
1	Местоположение объекта	Российская Федерация, Иркутская область, город Иркутск
2	Площадь объекта +/- величина погрешности определения площади (P +/- Дельта P)	18630+/- 0
3	Иные характеристики объекта	ПЭ Л-04-30

**ОПИСАНИЕ МЕСТОПОЛОЖЕНИЯ ГРАНИЦ  
ПЗ-305 – ЗОНЫ РАЗМЕЩЕНИЯ ОБЪЕКТОВ ГОРОДСКОГО ТРАНСПОРТА**  
(наименование объекта)

Сведения о местоположении границ объекта

1. Система координат МСК-38, зона 3

2. Сведения о характерных точках границ объекта

Обозначение характерных точек границ	Координаты, м		Метод определения координат и средняя квадратическая погрешность положения характерной точки (Mt), м	Описание обозначения точки
	X	Y		
1	2	3	4	5
1	389811.11	3332971.61	0.3	-
2	389811.08	3332971.20	0.3	-
3	389810.58	3332963.58	0.3	-
4	389809.57	3332947.97	0.3	-
5	389809.44	3332945.91	0.3	-
6	389806.95	3332902.02	0.3	-
7	389816.97	3332857.25	0.3	-
8	389834.56	3332857.42	0.3	-
9	389864.58	3332857.68	0.3	-
10	389952.80	3332858.46	0.3	-
11	389953.64	3332874.76	0.3	-
12	389953.72	3332876.10	0.3	-
13	389959.69	3332967.23	0.3	-
14	389959.74	3332967.99	0.3	-
15	389962.81	3332989.61	0.3	-
16	389964.39	3332998.17	0.3	-
17	389962.65	3332997.88	0.3	-

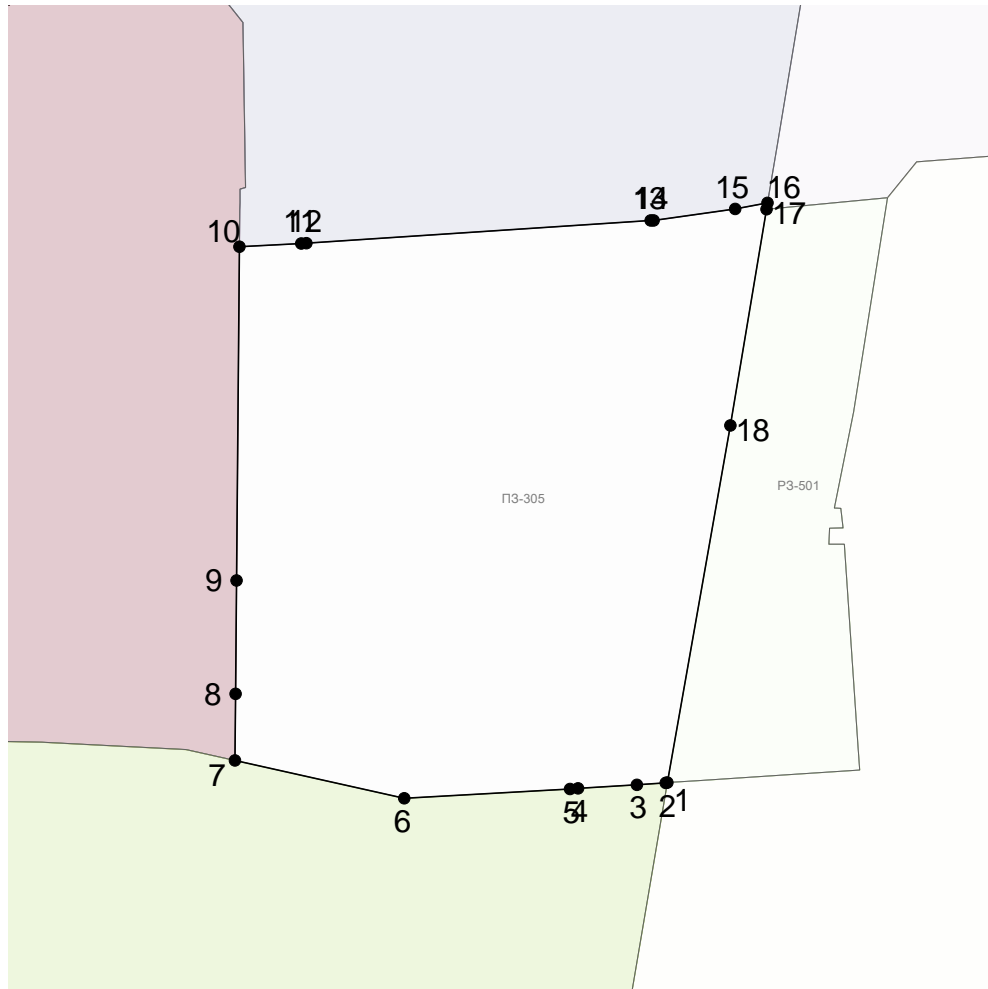
18	389905.50	3332988.29	0.3	-
1	389811.11	3332971.61	0.3	-
3. Сведения о характерных точках части (частей) границы объекта				
Обозначение характерных точек части границы	Координаты, м		Метод определения координат и средняя квадратическая погрешность положения характерной точки (Mt), м	Описание обозначения точки
	X	Y		
1	2	3	4	5

ОПИСАНИЕ МЕСТОПОЛОЖЕНИЯ ГРАНИЦ <u>ПЗ-305 – ЗОНЫ РАЗМЕЩЕНИЯ ОБЪЕКТОВ ГОРОДСКОГО ТРАНСПОРТА</u> (наименование объекта)						
Сведения о местоположении измененных (уточненных) границ объекта						
1. Система координат <u>МСК-38, зона 3</u>						
2. Сведения о характерных точках границ объекта						
Обозначение характерных точек границ	Существующие координаты, м		Измененные (уточненные) координаты, м		Метод определения координат и средняя квадратическая погрешность положения характерной точки (Mt), м	Описание обозначения точки
	X	Y	X	Y		
1	2	3	4	5	6	7
1			389811.11	3332971.61		
2			389811.08	3332971.20		
3			389810.58	3332963.58		
4			389809.57	3332947.97		
5			389809.44	3332945.91		
6			389806.95	3332902.02		
7			389816.97	3332857.25		
8			389834.56	3332857.42		
9			389864.58	3332857.68		
10			389952.80	3332858.46		
11			389953.64	3332874.76		
12			389953.72	3332876.10		
13			389959.69	3332967.23		
14			389959.74	3332967.99		
15			389962.81	3332989.61		
16			389964.39	3332998.17		
17			389962.65	3332997.88		
18			389905.50	3332988.29		
1			389811.11	3332971.61		
3. Сведения о характерных точках части (частей) границы объекта						
Обозначение характерных точек части границ	Существующие координаты, м		Измененные (уточненные) координаты, м		Метод определения координат и средняя квадратическая погрешность	Описание обозначения точки
	X	Y	X	Y		

					положения характерной точки (Mt), м	
1	2	3	4	5	6	7

ОПИСАНИЕ МЕСТОПОЛОЖЕНИЯ ГРАНИЦ  
ПЗ-305 – ЗОНЫ РАЗМЕЩЕНИЯ ОБЪЕКТОВ ГОРОДСКОГО ТРАНСПОРТА  
(наименование объекта)

План границ объекта



Масштаб 1: 2000

Используемые условные знаки и обозначения:

Подпись \_\_\_\_\_ Дата "\_\_\_" \_\_\_\_\_ г.

Место для оттиска печати (при наличии) лица, составившего описание местоположения границ объекта

ОПИСАНИЕ МЕСТОПОЛОЖЕНИЯ ГРАНИЦ <u>РЗ-501 – ЗОНЫ ПРИРОДНОГО ЛАНДШАФТА</u> (наименование объекта местоположение границ, которого описано (далее - объект)		
Сведения об объекте		
N п/п	Характеристики объекта	Описание характеристик
1	2	3
1	Местоположение объекта	Российская Федерация, Иркутская область, город Иркутск
2	Площадь объекта +/- величина погрешности определения площади (P +/- Дельта P)	5523+/- 0
3	Иные характеристики объекта	ПЭ Л-04-30



ОПИСАНИЕ МЕСТОПОЛОЖЕНИЯ ГРАНИЦ РЗ-501 – ЗОНЫ ПРИРОДНОГО ЛАНДШАФТА (наименование объекта)				
Сведения о местоположении границ объекта				
1. Система координат <u>МСК-38, зона 3</u>				
2. Сведения о характерных точках границ объекта				
Обозначение характерных точек границ	Координаты, м		Метод определения координат и средняя квадратическая погрешность положения характерной точки (Mt), м	Описание обозначения точки
	X	Y		
1	2	3	4	5
1	389962.65	3332997.88	0.3	-
2	389965.77	3333029.88	0.3	-
3	389909.13	3333020.94	0.3	-
4	389883.67	3333015.85	0.3	-
5	389883.65	3333017.55	0.3	-
6	389878.42	3333018.15	0.3	-
7	389878.36	3333014.55	0.3	-
8	389874.11	3333014.37	0.3	-
9	389874.16	3333018.49	0.3	-
10	389821.63	3333022.04	0.3	-
11	389814.41	3333022.53	0.3	-
12	389813.23	3333004.32	0.3	-
13	389811.65	3332979.99	0.3	-
13	389811.65	3332979.99	0.3	-
14	389811.11	3332971.61	0.3	-
15	389905.50	3332988.29	0.3	-
1	389962.65	3332997.88	0.3	-

3. Сведения о характерных точках части (частей) границы объекта				
Обозначение характерных точек части границы	Координаты, м		Метод определения координат и средняя квадратическая погрешность положения характерной точки (Mt), м	Описание обозначения точки
	X	Y		
1	2	3	4	5

ОПИСАНИЕ МЕСТОПОЛОЖЕНИЯ ГРАНИЦ РЗ-501 – ЗОНЫ ПРИРОДНОГО ЛАНДШАФТА (наименование объекта)						
Сведения о местоположении измененных (уточненных) границ объекта						
1. Система координат <u>МСК-38, зона 3</u>						
2. Сведения о характерных точках границ объекта						
Обозначение характерных точек границ	Существующие координаты, м		Измененные (уточненные) координаты, м		Метод определения координат и средняя квадратическая погрешность положения характерной точки (Mt), м	Описание обозначения точки
	X	Y	X	Y		
1	2	3	4	5	6	7
1			389962.65	3332997.88		
2			389965.77	3333029.88		
3			389909.13	3333020.94		
4			389883.67	3333015.85		
5			389883.65	3333017.55		
6			389878.42	3333018.15		
7			389878.36	3333014.55		
8			389874.11	3333014.37		
9			389874.16	3333018.49		
10			389821.63	3333022.04		
11			389814.41	3333022.53		
12			389813.23	3333004.32		
13			389811.65	3332979.99		
13			389811.65	3332979.99		
14			389811.11	3332971.61		
15			389905.50	3332988.29		
1			389962.65	3332997.88		
3. Сведения о характерных точках части (частей) границы объекта						
Обозначение характерных точек части границ	Существующие координаты, м		Измененные (уточненные) координаты, м		Метод определения координат и средняя квадратическая погрешность положения характерной	Описание обозначения точки
	X	Y	X	Y		

					точки (Mt), м	
1	2	3	4	5	6	7



ОПИСАНИЕ МЕСТОПОЛОЖЕНИЯ ГРАНИЦ <u>РЗ-501 – ЗОНЫ ПРИРОДНОГО ЛАНДШАФТА</u> (наименование объекта местоположение границ, которого описано (далее - объект)		
Сведения об объекте		
N п/п	Характеристики объекта	Описание характеристик
1	2	3
1	Местоположение объекта	Российская Федерация, Иркутская область, город Иркутск
2	Площадь объекта +/- величина погрешности определения площади (P +/- Дельта P)	48063+/- 0
3	Иные характеристики объекта	ПЭ Л-04-30

ОПИСАНИЕ МЕСТОПОЛОЖЕНИЯ ГРАНИЦ РЗ-501 – ЗОНЫ ПРИРОДНОГО ЛАНДШАФТА (наименование объекта)				
Сведения о местоположении границ объекта				
1. Система координат <u>МСК-38, зона 3</u>				
2. Сведения о характерных точках границ объекта				
Обозначение характерных точек границ	Координаты, м		Метод определения координат и средняя квадратическая погрешность положения характерной точки (Mt), м	Описание обозначения точки
	X	Y		
1	2	3	4	5
1	389776.57	3332614.70	0.3	-
2	389746.18	3332625.82	0.3	-
2	389746.18	3332625.82	0.3	-
3	389745.83	3332624.00	0.3	-
4	389742.76	3332623.69	0.3	-
5	389728.44	3332626.60	0.3	-
6	389725.68	3332627.97	0.3	-
7	389723.95	3332630.50	0.3	-
8	389723.48	3332633.58	0.3	-
9	389724.27	3332633.57	0.3	-
10	389724.11	3332633.88	0.3	-
11	389724.01	3332633.92	0.3	-
12	389714.70	3332636.00	0.3	-
13	389713.46	3332636.78	0.3	-
14	389700.45	3332641.16	0.3	-
15	389697.15	3332641.63	0.3	-
16	389673.68	3332653.09	0.3	-

17	389669.92	3332645.57	0.3	-
18	389668.37	3332642.47	0.3	-
19	389666.61	3332639.75	0.3	-
20	389654.37	3332646.57	0.3	-
21	389655.46	3332648.87	0.3	-
22	389643.61	3332654.46	0.3	-
23	389653.13	3332668.88	0.3	-
24	389650.18	3332670.29	0.3	-
25	389648.54	3332670.93	0.3	-
26	389647.24	3332669.12	0.3	-
27	389645.58	3332666.97	0.3	-
28	389641.19	3332670.37	0.3	-
29	389639.76	3332671.83	0.3	-
30	389637.77	3332673.31	0.3	-
31	389633.10	3332670.48	0.3	-
32	389624.27	3332676.20	0.3	-
33	389602.10	3332687.81	0.3	-
34	389599.33	3332691.16	0.3	-
35	389596.14	3332693.86	0.3	-
36	389591.83	3332697.62	0.3	-
37	389578.87	3332707.82	0.3	-
38	389561.94	3332726.25	0.3	-
39	389546.12	3332749.29	0.3	-
40	389550.37	3332752.70	0.3	-
41	389547.08	3332756.71	0.3	-
42	389545.02	3332755.36	0.3	-
43	389529.88	3332776.77	0.3	-
44	389517.21	3332793.46	0.3	-
45	389514.94	3332797.24	0.3	-



46	389503.32	3332816.65	0.3	-
47	389495.84	3332814.32	0.3	-
48	389489.67	3332830.67	0.3	-
49	389495.27	3332835.79	0.3	-
50	389495.70	3332839.51	0.3	-
51	389495.14	3332843.16	0.3	-
52	389491.49	3332845.53	0.3	-
53	389485.40	3332868.13	0.3	-
54	389486.77	3332868.65	0.3	-
55	389486.58	3332869.57	0.3	-
56	389481.17	3332868.22	0.3	-
57	389476.49	3332886.17	0.3	-
58	389478.75	3332889.08	0.3	-
59	389477.23	3332895.61	0.3	-
60	389475.87	3332899.73	0.3	-
61	389480.16	3332900.27	0.3	-
62	389476.31	3332928.23	0.3	-
63	389467.54	3332926.39	0.3	-
64	389456.81	3332953.41	0.3	-
65	389474.29	3332954.47	0.3	-
66	389476.83	3332967.93	0.3	-
67	389474.65	3332968.00	0.3	-
68	389475.24	3332981.03	0.3	-
69	389475.89	3332993.12	0.3	-
70	389476.23	3333002.75	0.3	-
71	389476.92	3333013.44	0.3	-
72	389476.40	3333019.36	0.3	-
73	389475.96	3333021.91	0.3	-
74	389478.01	3333024.73	0.3	-

75	389478.62	3333025.73	0.3	-
76	389467.10	3333031.76	0.3	-
77	389432.96	3333045.34	0.3	-
78	389420.47	3333046.09	0.3	-
79	389414.51	3333046.45	0.3	-
80	389410.49	3333046.69	0.3	-
81	389409.43	3333021.07	0.3	-
82	389411.31	3332990.56	0.3	-
83	389415.25	3332964.60	0.3	-
84	389417.47	3332954.56	0.3	-
85	389422.43	3332930.73	0.3	-
86	389432.27	3332884.98	0.3	-
87	389435.54	3332869.77	0.3	-
88	389442.68	3332844.83	0.3	-
89	389454.69	3332811.77	0.3	-
90	389472.21	3332771.16	0.3	-
91	389484.34	3332748.18	0.3	-
92	389495.65	3332726.41	0.3	-
93	389555.67	3332606.06	0.3	-
94	389566.04	3332582.13	0.3	-
95	389769.65	3332579.39	0.3	-
96	389770.22	3332564.23	0.3	-
97	389770.72	3332564.21	0.3	-
98	389770.21	3332551.30	0.3	-
99	389769.00	3332521.05	0.3	-
100	389763.94	3332402.10	0.3	-
101	389758.65	3332397.67	0.3	-
102	389749.95	3332390.44	0.3	-
103	389746.84	3332387.85	0.3	-

104	389758.73	3332378.21	0.3	-
105	389759.93	3332379.69	0.3	-
106	389770.85	3332370.76	0.3	-
107	389787.74	3332357.03	0.3	-
107	389787.74	3332357.03	0.3	-
108	389793.38	3332352.45	0.3	-
109	389809.32	3332497.11	0.3	-
110	389817.51	3332611.10	0.3	-
111	389791.39	3332613.39	0.3	-
111	389791.39	3332613.39	0.3	-
1	389776.57	3332614.70	0.3	-

### 3. Сведения о характерных точках части (частей) границы объекта

Обозначение характерных точек части границы	Координаты, м		Метод определения координат и средняя квадратическая погрешность положения характерной точки (Mt), м	Описание обозначения точки
	X	Y		
1	2	3	4	5

ОПИСАНИЕ МЕСТОПОЛОЖЕНИЯ ГРАНИЦ РЗ-501 – ЗОНЫ ПРИРОДНОГО ЛАНДШАФТА (наименование объекта)						
Сведения о местоположении измененных (уточненных) границ объекта						
1. Система координат <u>МСК-38, зона 3</u>						
2. Сведения о характерных точках границ объекта						
Обозначение характерных точек границ	Существующие координаты, м		Измененные (уточненные) координаты, м		Метод определения координат и средняя квадратическая погрешность положения характерной точки (Mt), м	Описание обозначения точки
	X	Y	X	Y		
1	2	3	4	5	6	7
1			#X#	3332614.70		
2				3332625.82		
2				3332625.82		
3				3332624.00		
4				3332623.69		
5				3332626.60		
6				3332627.97		
7				3332630.50		
8				3332633.58		
9				3332633.57		
10				3332633.88		
11				3332633.92		
12				3332636.00		
13				3332636.78		
14				3332641.16		
15				3332641.63		
16				3332653.09		
17				3332645.57		
18				3332642.47		
19				3332639.75		
20				3332646.57		
21				3332648.87		
22				3332654.46		
23				3332668.88		
24				3332670.29		
25				3332670.93		
26				3332669.12		
27				3332666.97		
28				3332670.37		

29				3332671.83	
30				3332673.31	
31				3332670.48	
32				3332676.20	
33				3332687.81	
34				3332691.16	
35				3332693.86	
36				3332697.62	
37				3332707.82	
38				3332726.25	
39				3332749.29	
40				3332752.70	
41				3332756.71	
42				3332755.36	
43				3332776.77	
44				3332793.46	
45				3332797.24	
46				3332816.65	
47				3332814.32	
48				3332830.67	
49				3332835.79	
50				3332839.51	
51				3332843.16	
52				3332845.53	
53				3332868.13	
54				3332868.65	
55				3332869.57	
56				3332868.22	
57				3332886.17	
58				3332889.08	
59				3332895.61	
60				3332899.73	
61				3332900.27	
62				3332928.23	
63				3332926.39	
64				3332953.41	
65				3332954.47	
66				3332967.93	
67				3332968.00	
68				3332981.03	
69				3332993.12	
70				3333002.75	
71				3333013.44	
72				3333019.36	
73				3333021.91	
74				3333024.73	
75				3333025.73	
76				3333031.76	
77				3333045.34	
78				3333046.09	
79				3333046.45	
80				3333046.69	
81				3333021.07	

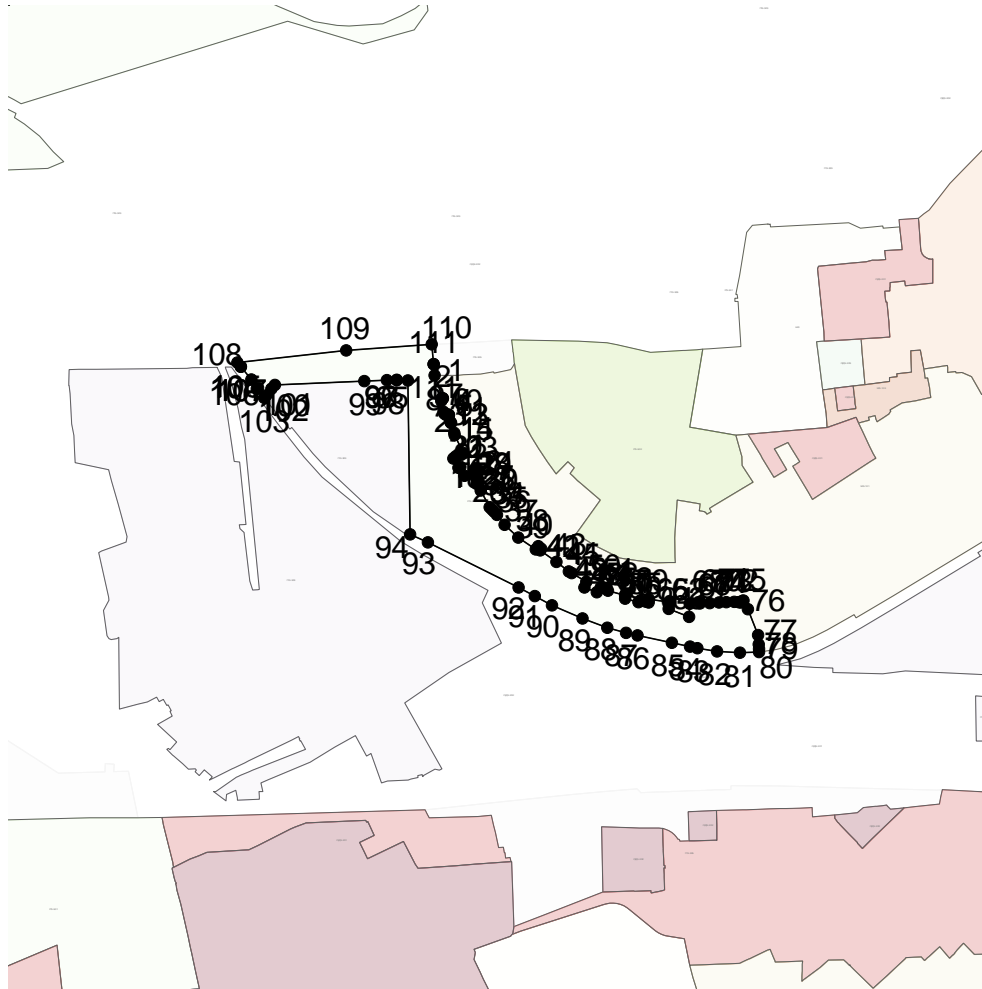
82				3332990.56		
83				3332964.60		
84				3332954.56		
85				3332930.73		
86				3332884.98		
87				3332869.77		
88				3332844.83		
89				3332811.77		
90				3332771.16		
91				3332748.18		
92				3332726.41		
93				3332606.06		
94				3332582.13		
95				3332579.39		
96				3332564.23		
97				3332564.21		
98				3332551.30		
99				3332521.05		
100				3332402.10		
101				3332397.67		
102				3332390.44		
103				3332387.85		
104				3332378.21		
105				3332379.69		
106				3332370.76		
107				3332357.03		
107				3332357.03		
108				3332352.45		
109				3332497.11		
110				3332611.10		
111				3332613.39		
111				3332613.39		
1				3332614.70		

## 3. Сведения о характерных точках части (частей) границы объекта

Обозначение характерных точек части границ	Существующие координаты, м		Измененные (уточненные) координаты, м		Метод определения координат и средняя квадратическая погрешность положения характерной точки (Mt), м	Описание обозначения точки
	X	Y	X	Y		
1	2	3	4	5	6	7

ОПИСАНИЕ МЕСТОПОЛОЖЕНИЯ ГРАНИЦ  
РЗ-501 – ЗОНЫ ПРИРОДНОГО ЛАНДШАФТА  
(наименование объекта)

План границ объекта



Масштаб 1: 5000

Используемые условные знаки и обозначения:

Подпись \_\_\_\_\_ Дата " \_\_ " \_\_\_\_\_ г.

Место для оттиска печати (при наличии) лица, составившего описание местоположения границ объекта

ОПИСАНИЕ МЕСТОПОЛОЖЕНИЯ ГРАНИЦ <u>СНЗ-704 – ЗОНЫ ОБЪЕКТОВ СПЕЦИАЛЬНОГО НАЗНАЧЕНИЯ</u> (наименование объекта местоположение границ, которого описано (далее - объект)		
Сведения об объекте		
N п/п	Характеристики объекта	Описание характеристик
1	2	3
1	Местоположение объекта	Российская Федерация, Иркутская область, город Иркутск
2	Площадь объекта +/- величина погрешности определения площади (P +/- Дельта P)	420714+/- 0
3	Иные характеристики объекта	ПЭ Л-04-30



ОПИСАНИЕ МЕСТОПОЛОЖЕНИЯ ГРАНИЦ  
СНЗ-704 – ЗОНЫ ОБЪЕКТОВ СПЕЦИАЛЬНОГО НАЗНАЧЕНИЯ  
 (наименование объекта)

Сведения о местоположении границ объекта

1. Система координат МСК-38, зона 3

2. Сведения о характерных точках границ объекта

Обозначение характерных точек границ	Координаты, м		Метод определения координат и средняя квадратическая погрешность положения характерной точки (Mt), м	Описание обозначения точки
	X	Y		
1	2	3	4	5
1	390866.14	3333707.96	0.3	-
2	390861.60	3333718.13	0.3	-
3	390758.63	3333794.65	0.3	-
4	390753.80	3333798.23	0.3	-
5	390749.16	3333801.68	0.3	-
6	390748.82	3333801.93	0.3	-
7	390739.22	3333796.19	0.3	-
8	390735.77	3333793.53	0.3	-
9	390731.80	3333796.65	0.3	-
10	390729.04	3333793.34	0.3	-
11	390709.95	3333769.09	0.3	-
12	390708.21	3333766.88	0.3	-
13	390707.66	3333766.19	0.3	-
14	390704.60	3333762.29	0.3	-
15	390676.29	3333726.31	0.3	-
16	390672.32	3333721.28	0.3	-
17	390668.60	3333716.55	0.3	-

18	390661.85	3333707.66	0.3	-
19	390515.60	3333515.17	0.3	-
20	390511.85	3333515.20	0.3	-
21	390511.51	3333515.34	0.3	-
22	390499.90	3333520.37	0.3	-
23	390496.87	3333521.69	0.3	-
24	390492.80	3333522.00	0.3	-
25	390480.70	3333531.75	0.3	-
26	390436.65	3333567.26	0.3	-
27	390419.05	3333545.74	0.3	-
28	390418.74	3333545.37	0.3	-
29	390421.11	3333543.48	0.3	-
30	390456.30	3333515.41	0.3	-
31	390462.22	3333506.45	0.3	-
32	390462.23	3333506.44	0.3	-
33	390464.49	3333503.02	0.3	-
34	390465.21	3333501.92	0.3	-
35	390468.43	3333501.63	0.3	-
35	390468.43	3333501.63	0.3	-
36	390468.95	3333501.59	0.3	-
37	390468.96	3333501.59	0.3	-
38	390469.14	3333501.22	0.3	-
39	390469.24	3333501.01	0.3	-
40	390469.24	3333501.00	0.3	-
41	390469.23	3333501.01	0.3	-
42	390474.93	3333489.22	0.3	-
43	390476.86	3333485.21	0.3	-
44	390476.90	3333485.14	0.3	-
45	390476.91	3333485.13	0.3	-

46	390481.40	3333475.81	0.3	-
47	390482.79	3333472.93	0.3	-
48	390460.60	3333444.10	0.3	-
49	390438.50	3333415.42	0.3	-
50	390422.11	3333392.73	0.3	-
51	390388.58	3333348.12	0.3	-
52	390338.32	3333280.99	0.3	-
53	390280.68	3333204.57	0.3	-
54	390278.15	3333201.35	0.3	-
55	390277.91	3333197.37	0.3	-
56	390278.41	3333196.82	0.3	-
57	390279.19	3333196.23	0.3	-
58	390271.50	3333186.12	0.3	-
59	390277.35	3333181.53	0.3	-
60	390310.44	3333155.57	0.3	-
61	390362.41	3333117.58	0.3	-
62	390485.15	3333027.84	0.3	-
63	390499.54	3333016.67	0.3	-
64	390500.29	3333006.70	0.3	-
65	390529.10	3332984.11	0.3	-
66	390525.67	3332995.61	0.3	-
67	390525.37	3332996.64	0.3	-
68	390522.38	3333006.67	0.3	-
69	390524.14	3333006.30	0.3	-
70	390524.88	3333006.41	0.3	-
71	390530.55	3333007.24	0.3	-
72	390532.09	3333002.25	0.3	-
73	390534.84	3332999.80	0.3	-
74	390539.02	3332986.04	0.3	-

75	390561.18	3332968.84	0.3	-
76	390561.41	3332969.70	0.3	-
77	390565.19	3332976.49	0.3	-
78	390571.10	3332973.55	0.3	-
79	390572.08	3332970.65	0.3	-
80	390570.53	3332963.10	0.3	-
81	390570.15	3332961.88	0.3	-
82	390567.93	3332954.60	0.3	-
83	390567.78	3332953.78	0.3	-
84	390631.70	3332903.65	0.3	-
85	390632.53	3332904.73	0.3	-
86	390636.75	3332910.20	0.3	-
87	390637.94	3332911.75	0.3	-
88	390640.74	3332916.13	0.3	-
89	390643.43	3332916.14	0.3	-
90	390648.46	3332912.10	0.3	-
91	390650.74	3332910.33	0.3	-
92	390646.68	3332905.41	0.3	-
93	390645.22	3332903.64	0.3	-
94	390640.59	3332898.05	0.3	-
95	390639.86	3332897.25	0.3	-
96	390692.06	3332856.33	0.3	-
97	390702.97	3332869.63	0.3	-
98	390749.61	3332929.87	0.3	-
99	390780.38	3332971.39	0.3	-
100	390811.30	3333012.76	0.3	-
101	390846.30	3333059.32	0.3	-
102	390899.47	3333129.77	0.3	-
103	390929.18	3333169.48	0.3	-

104	390946.44	3333194.58	0.3	-
105	390992.44	3333253.59	0.3	-
106	391025.07	3333295.52	0.3	-
107	391031.13	3333290.59	0.3	-
108	391032.20	3333292.06	0.3	-
109	391037.61	3333299.54	0.3	-
110	391039.89	3333302.30	0.3	-
111	391061.74	3333332.96	0.3	-
112	391074.14	3333349.49	0.3	-
113	391105.54	3333391.30	0.3	-
114	391159.74	3333464.17	0.3	-
115	391160.20	3333472.19	0.3	-
116	391158.81	3333476.53	0.3	-
117	391135.47	3333494.15	0.3	-
118	391103.33	3333518.42	0.3	-
119	391071.59	3333543.27	0.3	-
120	391027.79	3333576.30	0.3	-
121	390965.58	3333625.56	0.3	-
122	390913.25	3333666.07	0.3	-
123	390870.45	3333698.29	0.3	-
1	390866.14	3333707.96	0.3	-

3. Сведения о характерных точках части (частей) границы объекта

Обозначение характерных точек части границы	Координаты, м		Метод определения координат и средняя квадратическая погрешность положения характерной точки (Mt), м	Описание обозначения точки
	X	Y		
1	2	3	4	5

ОПИСАНИЕ МЕСТОПОЛОЖЕНИЯ ГРАНИЦ СНЗ-704 – ЗОНЫ ОБЪЕКТОВ СПЕЦИАЛЬНОГО НАЗНАЧЕНИЯ (наименование объекта)						
Сведения о местоположении измененных (уточненных) границ объекта						
1. Система координат <u>МСК-38, зона 3</u>						
2. Сведения о характерных точках границ объекта						
Обозначение характерных точек границ	Существующие координаты, м		Измененные (уточненные) координаты, м		Метод определения координат и средняя квадратическая погрешность положения характерной точки (Mt), м	Описание обозначения точки
	X	Y	X	Y		
1	2	3	4	5	6	7
1			390866.14	3333707.96		
2			390861.60	3333718.13		
3			390758.63	3333794.65		
4			390753.80	3333798.23		
5			390749.16	3333801.68		
6			390748.82	3333801.93		
7			390739.22	3333796.19		
8			390735.77	3333793.53		
9			390731.80	3333796.65		
10			390729.04	3333793.34		
11			390709.95	3333769.09		
12			390708.21	3333766.88		
13			390707.66	3333766.19		
14			390704.60	3333762.29		
15			390676.29	3333726.31		
16			390672.32	3333721.28		
17			390668.60	3333716.55		
18			390661.85	3333707.66		
19			390515.60	3333515.17		
20			390511.85	3333515.20		
21			390511.51	3333515.34		
22			390499.90	3333520.37		
23			390496.87	3333521.69		
24			390492.80	3333522.00		
25			390480.70	3333531.75		
26			390436.65	3333567.26		
27			390419.05	3333545.74		
28			390418.74	3333545.37		
29			390421.11	3333543.48		

30		390456.30	3333515.41
31		390462.22	3333506.45
32		390462.23	3333506.44
33		390464.49	3333503.02
34		390465.21	3333501.92
35		390468.43	3333501.63
35		390468.43	3333501.63
36		390468.95	3333501.59
37		390468.96	3333501.59
38		390469.14	3333501.22
39		390469.24	3333501.01
40		390469.24	3333501.00
41		390469.23	3333501.01
42		390474.93	3333489.22
43		390476.86	3333485.21
44		390476.90	3333485.14
45		390476.91	3333485.13
46		390481.40	3333475.81
47		390482.79	3333472.93
48		390460.60	3333444.10
49		390438.50	3333415.42
50		390422.11	3333392.73
51		390388.58	3333348.12
52		390338.32	3333280.99
53		390280.68	3333204.57
54		390278.15	3333201.35
55		390277.91	3333197.37
56		390278.41	3333196.82
57		390279.19	3333196.23
58		390271.50	3333186.12
59		390277.35	3333181.53
60		390310.44	3333155.57
61		390362.41	3333117.58
62		390485.15	3333027.84
63		390499.54	3333016.67
64		390500.29	3333006.70
65		390529.10	3332984.11
66		390525.67	3332995.61
67		390525.37	3332996.64
68		390522.38	3333006.67
69		390524.14	3333006.30
70		390524.88	3333006.41
71		390530.55	3333007.24
72		390532.09	3333002.25
73		390534.84	3332999.80
74		390539.02	3332986.04
75		390561.18	3332968.84
76		390561.41	3332969.70
77		390565.19	3332976.49
78		390571.10	3332973.55
79		390572.08	3332970.65
80		390570.53	3332963.10
81		390570.15	3332961.88

82			390567.93	3332954.60	
83			390567.78	3332953.78	
84			390631.70	3332903.65	
85			390632.53	3332904.73	
86			390636.75	3332910.20	
87			390637.94	3332911.75	
88			390640.74	3332916.13	
89			390643.43	3332916.14	
90			390648.46	3332912.10	
91			390650.74	3332910.33	
92			390646.68	3332905.41	
93			390645.22	3332903.64	
94			390640.59	3332898.05	
95			390639.86	3332897.25	
96			390692.06	3332856.33	
97			390702.97	3332869.63	
98			390749.61	3332929.87	
99			390780.38	3332971.39	
100			390811.30	3333012.76	
101			390846.30	3333059.32	
102			390899.47	3333129.77	
103			390929.18	3333169.48	
104			390946.44	3333194.58	
105			390992.44	3333253.59	
106			391025.07	3333295.52	
107			391031.13	3333290.59	
108			391032.20	3333292.06	
109			391037.61	3333299.54	
110			391039.89	3333302.30	
111			391061.74	3333332.96	
112			391074.14	3333349.49	
113			391105.54	3333391.30	
114			391159.74	3333464.17	
115			391160.20	3333472.19	
116			391158.81	3333476.53	
117			391135.47	3333494.15	
118			391103.33	3333518.42	
119			391071.59	3333543.27	
120			391027.79	3333576.30	
121			390965.58	3333625.56	
122			390913.25	3333666.07	
123			390870.45	3333698.29	
1			390866.14	3333707.96	

## 3. Сведения о характерных точках части (частей) границы объекта

Обозначение характерных точек части границ	Существующие координаты, м		Измененные (уточненные) координаты, м		Метод определения координат и средняя квадратическая погрешность	Описание обозначения точки
	X	Y	X	Y		



					положения характерной точки (Mt), м	
1	2	3	4	5	6	7

ОПИСАНИЕ МЕСТОПОЛОЖЕНИЯ ГРАНИЦ  
СНЗ-704 – ЗОНЫ ОБЪЕКТОВ СПЕЦИАЛЬНОГО НАЗНАЧЕНИЯ  
(наименование объекта)

План границ объекта

Масштаб 1: 10000

Используемые условные знаки и обозначения:

Подпись \_\_\_\_\_ Дата " \_ " \_\_\_\_\_ г.

Место для оттиска печати (при наличии) лица, составившего описание местоположения границ объекта

ОПИСАНИЕ МЕСТОПОЛОЖЕНИЯ ГРАНИЦ <u>СНЗ-704 – ЗОНЫ ОБЪЕКТОВ СПЕЦИАЛЬНОГО НАЗНАЧЕНИЯ</u> (наименование объекта местоположение границ, которого описано (далее - объект)		
Сведения об объекте		
N п/п	Характеристики объекта	Описание характеристик
1	2	3
1	Местоположение объекта	Российская Федерация, Иркутская область, город Иркутск
2	Площадь объекта +/- величина погрешности определения площади (P +/- Дельта P)	20662+/- 0
3	Иные характеристики объекта	ПЭ Л-04-30

ОПИСАНИЕ МЕСТОПОЛОЖЕНИЯ ГРАНИЦ  
 СНЗ-704 – ЗОНЫ ОБЪЕКТОВ СПЕЦИАЛЬНОГО НАЗНАЧЕНИЯ \_\_\_\_\_  
 (наименование объекта)

Сведения о местоположении границ объекта

1. Система координат МСК-38, зона 3

2. Сведения о характерных точках границ объекта

Обозначение характерных точек границ	Координаты, м		Метод определения координат и средняя квадратическая погрешность положения характерной точки (Mt), м	Описание обозначения точки
	X	Y		
1	2	3	4	5
1	390500.29	3333006.70	0.3	-
2	390499.54	3333016.67	0.3	-
3	390485.15	3333027.84	0.3	-
4	390362.41	3333117.58	0.3	-
5	390310.44	3333155.57	0.3	-
6	390304.05	3333153.65	0.3	-
7	390299.23	3333152.20	0.3	-
8	390290.26	3333140.31	0.3	-
9	390280.55	3333127.42	0.3	-
10	390274.45	3333117.76	0.3	-
11	390259.77	3333096.78	0.3	-
12	390253.33	3333087.57	0.3	-
13	390251.23	3333085.12	0.3	-
14	390255.19	3333082.00	0.3	-
15	390271.91	3333068.85	0.3	-
16	390280.88	3333062.26	0.3	-
17	390297.12	3333048.46	0.3	-

18	390296.32	3333066.18	0.3	-
19	390306.40	3333079.67	0.3	-
20	390315.41	3333090.18	0.3	-
21	390330.77	3333108.10	0.3	-
22	390325.28	3333112.68	0.3	-
23	390333.36	3333122.89	0.3	-
24	390336.94	3333127.41	0.3	-
25	390357.22	3333110.96	0.3	-
26	390336.78	3333084.93	0.3	-
27	390373.34	3333056.51	0.3	-
28	390409.41	3333028.47	0.3	-
29	390400.16	3333016.66	0.3	-
30	390384.65	3332996.78	0.3	-
31	390376.96	3332986.94	0.3	-
32	390381.37	3332983.53	0.3	-
33	390404.12	3332965.99	0.3	-
34	390428.61	3332947.26	0.3	-
35	390453.00	3332927.36	0.3	-
36	390470.31	3332910.38	0.3	-
37	390486.23	3332890.49	0.3	-
38	390489.59	3332893.09	0.3	-
39	390491.09	3332894.25	0.3	-
40	390505.32	3332912.55	0.3	-
41	390506.98	3332918.23	0.3	-
42	390501.36	3332993.28	0.3	-
43	390500.75	3333000.40	0.3	-
1	390500.29	3333006.70	0.3	-
3. Сведения о характерных точках части (частей) границы объекта				
Обозначение	Координаты, м	Метод определения	Описание	

характерных точек части границы	X	Y	координат и средняя квадратическая погрешность положения характерной точки (Mt), м	обозначения точки
1	2	3	4	5

ОПИСАНИЕ МЕСТОПОЛОЖЕНИЯ ГРАНИЦ СНЗ-704 – ЗОНЫ ОБЪЕКТОВ СПЕЦИАЛЬНОГО НАЗНАЧЕНИЯ (наименование объекта)						
Сведения о местоположении измененных (уточненных) границ объекта						
1. Система координат <u>МСК-38, зона 3</u>						
2. Сведения о характерных точках границ объекта						
Обозначение характерных точек границ	Существующие координаты, м		Измененные (уточненные) координаты, м		Метод определения координат и средняя квадратическая погрешность положения характерной точки (Mt), м	Описание обозначения точки
	X	Y	X	Y		
1	2	3	4	5	6	7
1			390500.29	3333006.70		
2			390499.54	3333016.67		
3			390485.15	3333027.84		
4			390362.41	3333117.58		
5			390310.44	3333155.57		
6			390304.05	3333153.65		
7			390299.23	3333152.20		
8			390290.26	3333140.31		
9			390280.55	3333127.42		
10			390274.45	3333117.76		
11			390259.77	3333096.78		
12			390253.33	3333087.57		
13			390251.23	3333085.12		
14			390255.19	3333082.00		
15			390271.91	3333068.85		
16			390280.88	3333062.26		
17			390297.12	3333048.46		
18			390296.32	3333066.18		
19			390306.40	3333079.67		
20			390315.41	3333090.18		
21			390330.77	3333108.10		
22			390325.28	3333112.68		
23			390333.36	3333122.89		
24			390336.94	3333127.41		
25			390357.22	3333110.96		
26			390336.78	3333084.93		
27			390373.34	3333056.51		
28			390409.41	3333028.47		
29			390400.16	3333016.66		

30			390384.65	3332996.78		
31			390376.96	3332986.94		
32			390381.37	3332983.53		
33			390404.12	3332965.99		
34			390428.61	3332947.26		
35			390453.00	3332927.36		
36			390470.31	3332910.38		
37			390486.23	3332890.49		
38			390489.59	3332893.09		
39			390491.09	3332894.25		
40			390505.32	3332912.55		
41			390506.98	3332918.23		
42			390501.36	3332993.28		
43			390500.75	3333000.40		
1			390500.29	3333006.70		

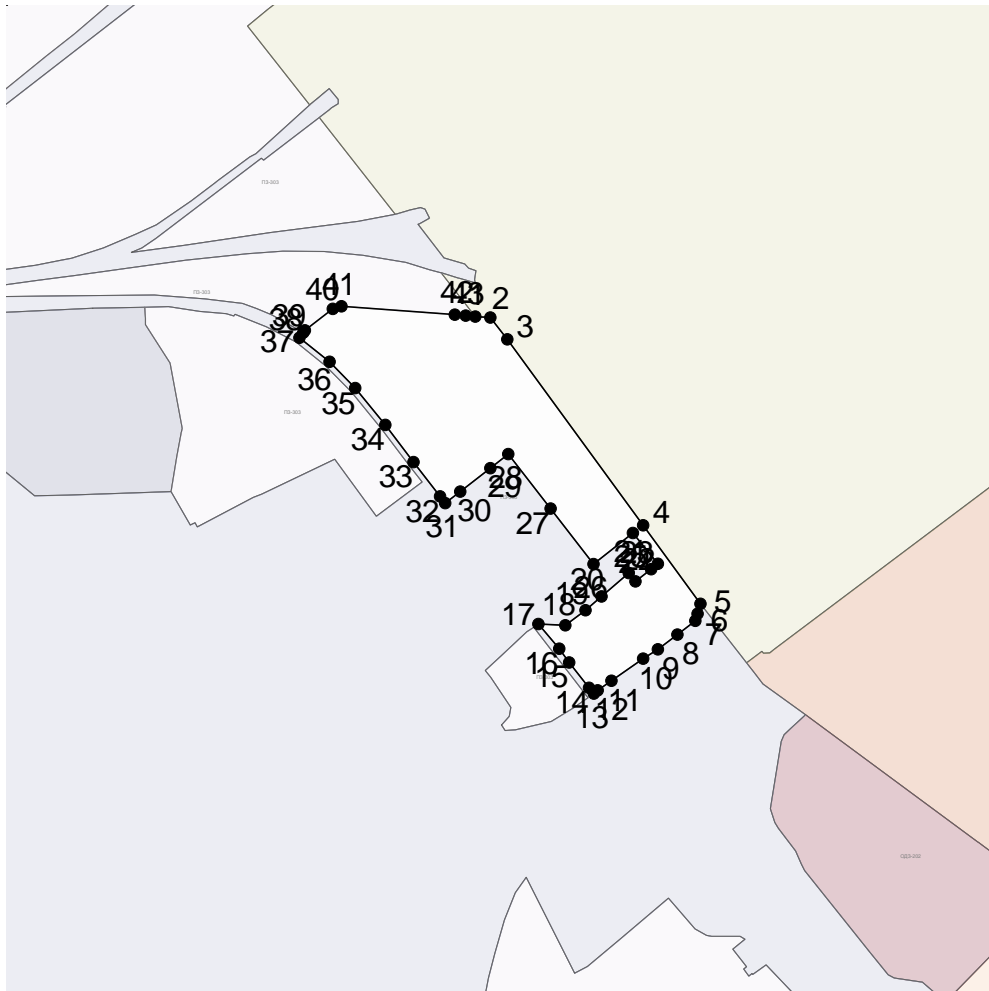
3. Сведения о характерных точках части (частей) границы объекта

Обозначение характерных точек части границ	Существующие координаты, м		Измененные (уточненные) координаты, м		Метод определения координат и средняя квадратическая погрешность положения характерной точки (Mt), м	Описание обозначения точки
	X	Y	X	Y		
1	2	3	4	5	6	7



ОПИСАНИЕ МЕСТОПОЛОЖЕНИЯ ГРАНИЦ  
СНЗ-704 – ЗОНЫ ОБЪЕКТОВ СПЕЦИАЛЬНОГО НАЗНАЧЕНИЯ  
(наименование объекта)

План границ объекта



Масштаб 1: 5000

Используемые условные знаки и обозначения:

Подпись \_\_\_\_\_ Дата "\_\_\_" \_\_\_\_\_ г.

Место для оттиска печати (при наличии) лица, составившего описание местоположения границ объекта