

Приложение № 3

к проекту о внесении изменений в правила землепользования и застройки части территории города Иркутска, включающей территорию в границах исторического поселения город Иркутск, утвержденные решением Думы города Иркутска от 28 октября 2016 года № 006-20-260428/6

СВЕДЕНИЯ О ГРАНИЦАХ ТЕРРИТОРИАЛЬНЫХ ЗОН

Графическое описание местоположения границ территориальных зон.

Перечень координат характерных точек этих границ в системе координат, используемой для ведения Единого государственного реестра недвижимости.

Лист N 1

ОПИСАНИЕ МЕСТОПОЛОЖЕНИЯ ГРАНИЦ <u>ДЗ – ЗОНЫ РАЗМЕЩЕНИЯ ОБЪЕКТОВ ДОШКОЛЬНОГО ОБРАЗОВАНИЯ</u> (наименование объекта местоположение границ, которого описано (далее - объект)		
Сведения об объекте		
N п/п	Характеристики объекта	Описание характеристик
1	2	3
1	Местоположение объекта	Российская Федерация, Иркутская область, город Иркутск
2	Площадь объекта +/- величина погрешности определения площади (P +/- Дельта P)	3505+/- 0
3	Иные характеристики объекта	ПЭ П-01-02

ОПИСАНИЕ МЕСТОПОЛОЖЕНИЯ ГРАНИЦ
ДЗ – ЗОНЫ РАЗМЕЩЕНИЯ ОБЪЕКТОВ ДОШКОЛЬНОГО ОБРАЗОВАНИЯ
(наименование объекта)

Сведения о местоположении границ объекта

1. Система координат МСК-38, зона 3

2. Сведения о характерных точках границ объекта

Обозначение характерных точек границ	Координаты, м		Метод определения координат и средняя квадратическая погрешность положения характерной точки (Mt), м	Описание обозначения точки
	X	Y		
1	2	3	4	5
1	385032.48	3334798.82	0.3	-
2	385026.16	3334786.58	0.3	-
3	385012.20	3334759.56	0.3	-
4	385020.23	3334755.24	0.3	-
5	385017.80	3334750.76	0.3	-
6	385015.38	3334746.29	0.3	-
7	385007.29	3334750.67	0.3	-
8	385006.41	3334747.61	0.3	-
9	385006.15	3334747.06	0.3	-
10	385004.33	3334743.34	0.3	-
11	385013.64	3334738.79	0.3	-
12	385015.61	3334742.90	0.3	-
13	385018.68	3334741.42	0.3	-
14	385053.26	3334724.77	0.3	-
15	385061.67	3334721.64	0.3	-
16	385063.61	3334725.72	0.3	-
17	385071.63	3334742.56	0.3	-

18	385080.53	3334761.24	0.3	-
19	385087.05	3334774.94	0.3	-
19	385087.05	3334774.94	0.3	-
20	385085.62	3334775.56	0.3	-
21	385083.11	3334776.66	0.3	-
1	385032.48	3334798.82	0.3	-
3. Сведения о характерных точках части (частей) границы объекта				
Обозначение характерных точек части границы	Координаты, м		Метод определения координат и средняя квадратическая погрешность положения характерной точки (Mt), м	Описание обозначения точки
	X	Y		
1	2	3	4	5

ОПИСАНИЕ МЕСТОПОЛОЖЕНИЯ ГРАНИЦ ДЗ – ЗОНЫ РАЗМЕЩЕНИЯ ОБЪЕКТОВ ДОШКОЛЬНОГО ОБРАЗОВАНИЯ (наименование объекта)						
Сведения о местоположении измененных (уточненных) границ объекта						
1. Система координат <u>МСК-38, зона 3</u>						
2. Сведения о характерных точках границ объекта						
Обозначение характерных точек границ	Существующие координаты, м		Измененные (уточненные) координаты, м		Метод определения координат и средняя квадратическая погрешность положения характерной точки (Mt), м	Описание обозначения точки
	X	Y	X	Y		
1	2	3	4	5	6	7
1			385032.48	3334798.82		
2			385026.16	3334786.58		
3			385012.20	3334759.56		
4			385020.23	3334755.24		
5			385017.80	3334750.76		
6			385015.38	3334746.29		
7			385007.29	3334750.67		
8			385006.41	3334747.61		
9			385006.15	3334747.06		
10			385004.33	3334743.34		
11			385013.64	3334738.79		
12			385015.61	3334742.90		
13			385018.68	3334741.42		
14			385053.26	3334724.77		
15			385061.67	3334721.64		
16			385063.61	3334725.72		
17			385071.63	3334742.56		
18			385080.53	3334761.24		
19			385087.05	3334774.94		
19			385087.05	3334774.94		
20			385085.62	3334775.56		
21			385083.11	3334776.66		
1			385032.48	3334798.82		
3. Сведения о характерных точках части (частей) границы объекта						
Обозначение	Существующие координаты, м		Измененные (уточненные) координаты, м		Метод определения	Описание обозначения

характерных точек части границ	X	Y	X	Y	координат и средняя квадратическая погрешность положения характерной точки (Mt), м	точки
1	2	3	4	5	6	7

Лист N 5

ОПИСАНИЕ МЕСТОПОЛОЖЕНИЯ ГРАНИЦ ЖЗ-102 – ЗОНЫ ЗАСТРОЙКИ МАЛОЭТАЖНЫМИ МНОГОКВАРТИРНЫМИ ЖИЛЫМИ ДОМАМИ (ДО 4 ЭТ.) (наименование объекта местоположение границ, которого описано (далее - объект)		
Сведения об объекте		
N п/п	Характеристики объекта	Описание характеристик
1	2	3
1	Местоположение объекта	Российская Федерация, Иркутская область, город Иркутск
2	Площадь объекта +/- величина погрешности определения площади (P +/- Дельта P)	25335+/- 0
3	Иные характеристики объекта	ПЭ П-01-02

ОПИСАНИЕ МЕСТОПОЛОЖЕНИЯ ГРАНИЦ ЖЗ-102 – ЗОНЫ ЗАСТРОЙКИ МАЛОЭТАЖНЫМИ МНОГОКВАРТИРНЫМИ ЖИЛЫМИ ДОМАМИ (ДО 4 ЭТ.) (наименование объекта)				
Сведения о местоположении границ объекта				
1. Система координат <u>МСК-38, зона 3</u>				
2. Сведения о характерных точках границ объекта				
Обозначение характерных точек границ	Координаты, м		Метод определения координат и средняя квадратическая погрешность положения характерной точки (Mt), м	Описание обозначения точки
	X	Y		
1	2	3	4	5
1	385006.15	3334747.06	0.3	-
2	385000.44	3334749.92	0.3	-
3	384999.52	3334750.40	0.3	-
4	384992.70	3334753.87	0.3	-
5	384987.50	3334756.48	0.3	-
6	384982.80	3334758.86	0.3	-
7	384977.87	3334761.53	0.3	-
8	384966.21	3334767.82	0.3	-
9	384962.32	3334769.91	0.3	-
10	384962.33	3334769.93	0.3	-
11	384939.38	3334785.56	0.3	-
12	384935.71	3334780.17	0.3	-
13	384936.04	3334779.95	0.3	-
14	384935.20	3334778.70	0.3	-
15	384929.40	3334782.64	0.3	-
16	384925.27	3334785.31	0.3	-
17	384925.15	3334785.39	0.3	-

18	384919.50	3334789.04	0.3	-
19	384919.36	3334788.78	0.3	-
20	384915.99	3334790.48	0.3	-
21	384914.80	3334788.16	0.3	-
22	384911.99	3334789.54	0.3	-
23	384911.35	3334788.20	0.3	-
24	384908.76	3334789.54	0.3	-
25	384909.86	3334791.62	0.3	-
26	384906.65	3334793.22	0.3	-
27	384907.32	3334794.69	0.3	-
28	384904.82	3334795.98	0.3	-
29	384902.36	3334791.84	0.3	-
30	384900.44	3334791.26	0.3	-
31	384897.69	3334791.46	0.3	-
32	384895.58	3334792.22	0.3	-
33	384890.66	3334795.57	0.3	-
34	384871.75	3334771.11	0.3	-
35	384871.24	3334770.46	0.3	-
36	384865.53	3334763.06	0.3	-
37	384863.97	3334761.03	0.3	-
38	384875.53	3334752.41	0.3	-
39	384882.40	3334761.42	0.3	-
40	384884.09	3334763.63	0.3	-
41	384895.81	3334755.02	0.3	-
42	384903.17	3334745.42	0.3	-
43	384904.82	3334743.27	0.3	-
44	384914.49	3334730.63	0.3	-
45	384905.49	3334722.52	0.3	-
46	384902.16	3334725.11	0.3	-

47	384893.75	3334714.92	0.3	-
48	384899.37	3334710.18	0.3	-
49	384872.36	3334675.99	0.3	-
50	384848.55	3334697.77	0.3	-
51	384836.66	3334707.94	0.3	-
52	384833.61	3334704.15	0.3	-
53	384830.20	3334706.81	0.3	-
54	384829.99	3334707.00	0.3	-
55	384829.99	3334706.99	0.3	-
56	384829.98	3334706.99	0.3	-
57	384829.99	3334706.98	0.3	-
58	384829.73	3334706.69	0.3	-
59	384829.72	3334706.68	0.3	-
60	384833.18	3334703.60	0.3	-
61	384835.27	3334701.74	0.3	-
62	384830.81	3334696.95	0.3	-
63	384826.73	3334692.55	0.3	-
64	384821.24	3334697.47	0.3	-
65	384824.64	3334701.17	0.3	-
66	384816.42	3334708.53	0.3	-
67	384820.51	3334712.99	0.3	-
68	384820.20	3334713.29	0.3	-
69	384816.73	3334716.70	0.3	-
70	384815.59	3334715.48	0.3	-
71	384809.11	3334721.32	0.3	-
72	384810.37	3334722.38	0.3	-
73	384804.78	3334727.35	0.3	-
74	384796.18	3334734.98	0.3	-
75	384768.71	3334697.68	0.3	-

76	384775.46	3334690.02	0.3	-
77	384809.10	3334656.05	0.3	-
78	384810.11	3334657.03	0.3	-
79	384818.60	3334665.53	0.3	-
80	384822.05	3334661.81	0.3	-
81	384826.47	3334666.17	0.3	-
82	384827.69	3334664.94	0.3	-
83	384832.93	3334670.04	0.3	-
84	384836.84	3334666.04	0.3	-
85	384838.96	3334668.16	0.3	-
86	384842.02	3334665.10	0.3	-
87	384850.81	3334655.78	0.3	-
88	384852.91	3334657.95	0.3	-
89	384854.53	3334656.29	0.3	-
90	384858.26	3334652.44	0.3	-
91	384841.62	3334635.15	0.3	-
92	384836.62	3334629.74	0.3	-
93	384835.81	3334628.85	0.3	-
94	384840.40	3334624.34	0.3	-
95	384839.82	3334623.76	0.3	-
96	384841.09	3334622.44	0.3	-
97	384841.70	3334623.01	0.3	-
98	384846.68	3334618.02	0.3	-
99	384846.58	3334617.67	0.3	-
100	384846.56	3334616.98	0.3	-
101	384846.78	3334616.33	0.3	-
102	384847.21	3334615.78	0.3	-
103	384847.80	3334615.42	0.3	-
104	384848.49	3334615.28	0.3	-

105	384849.17	3334615.38	0.3	-
106	384855.90	3334608.69	0.3	-
107	384855.91	3334608.48	0.3	-
108	384855.89	3334607.79	0.3	-
109	384856.11	3334607.13	0.3	-
110	384856.54	3334606.59	0.3	-
111	384857.14	3334606.22	0.3	-
112	384857.82	3334606.08	0.3	-
113	384858.50	3334606.18	0.3	-
114	384864.16	3334600.36	0.3	-
115	384863.61	3334599.82	0.3	-
116	384865.39	3334597.93	0.3	-
117	384865.94	3334598.43	0.3	-
118	384879.71	3334584.61	0.3	-
119	384878.90	3334583.81	0.3	-
120	384881.94	3334580.74	0.3	-
121	384882.75	3334581.53	0.3	-
122	384886.17	3334578.08	0.3	-
123	384900.60	3334593.54	0.3	-
124	384907.12	3334588.29	0.3	-
125	384910.78	3334589.87	0.3	-
126	384910.77	3334589.88	0.3	-
127	384902.11	3334595.82	0.3	-
128	384906.51	3334601.82	0.3	-
129	384901.96	3334604.74	0.3	-
130	384902.20	3334605.14	0.3	-
131	384904.03	3334608.11	0.3	-
132	384902.08	3334609.32	0.3	-
133	384908.56	3334619.50	0.3	-

134	384910.75	3334617.97	0.3	-
135	384913.74	3334615.88	0.3	-
136	384918.14	3334613.12	0.3	-
137	384920.01	3334615.71	0.3	-
138	384920.54	3334616.20	0.3	-
139	384922.53	3334618.64	0.3	-
140	384923.16	3334621.75	0.3	-
141	384930.58	3334626.79	0.3	-
142	384932.34	3334629.36	0.3	-
143	384930.30	3334632.16	0.3	-
144	384941.53	3334645.81	0.3	-
145	384942.25	3334646.69	0.3	-
146	384948.65	3334654.05	0.3	-
147	384948.88	3334653.76	0.3	-
148	384953.68	3334658.93	0.3	-
149	384954.50	3334659.82	0.3	-
150	384954.71	3334659.62	0.3	-
151	384955.09	3334660.01	0.3	-
152	384955.95	3334659.19	0.3	-
153	384965.18	3334650.51	0.3	-
154	384980.85	3334668.83	0.3	-
155	384987.34	3334676.42	0.3	-
156	385008.65	3334659.17	0.3	-
157	385014.10	3334654.75	0.3	-
158	385020.30	3334663.02	0.3	-
159	385034.18	3334681.55	0.3	-
160	385040.21	3334689.61	0.3	-
161	385040.43	3334690.17	0.3	-
162	385045.99	3334704.20	0.3	-

163	385050.02	3334715.19	0.3	-
164	385053.26	3334724.77	0.3	-
165	385018.68	3334741.42	0.3	-
166	385015.61	3334742.90	0.3	-
167	385013.64	3334738.79	0.3	-
168	385004.33	3334743.34	0.3	-
1	385006.15	3334747.06	0.3	-

3. Сведения о характерных точках части (частей) границы объекта

Обозначение характерных точек части границы	Координаты, м		Метод определения координат и средняя квадратическая погрешность положения характерной точки (Mt), м	Описание обозначения точки
	X	Y		
1	2	3	4	5

ОПИСАНИЕ МЕСТОПОЛОЖЕНИЯ ГРАНИЦ ЖЗ-102 – ЗОНЫ ЗАСТРОЙКИ МАЛОЭТАЖНЫМИ МНОГОКВАРТИРНЫМИ ЖИЛЫМИ ДОМАМИ (ДО 4 ЭТ.) (наименование объекта)						
Сведения о местоположении измененных (уточненных) границ объекта						
1. Система координат <u>МСК-38, зона 3</u>						
2. Сведения о характерных точках границ объекта						
Обозначение характерных точек границ	Существующие координаты, м		Измененные (уточненные) координаты, м		Метод определения координат и средняя квадратическая погрешность положения характерной точки (Mt), м	Описание обозначения точки
	X	Y	X	Y		
1	2	3	4	5	6	7
1			385006.15	3334747.06		
2			385000.44	3334749.92		
3			384999.52	3334750.40		
4			384992.70	3334753.87		
5			384987.50	3334756.48		
6			384982.80	3334758.86		
7			384977.87	3334761.53		
8			384966.21	3334767.82		
9			384962.32	3334769.91		
10			384962.33	3334769.93		
11			384939.38	3334785.56		
12			384935.71	3334780.17		
13			384936.04	3334779.95		
14			384935.20	3334778.70		
15			384929.40	3334782.64		
16			384925.27	3334785.31		
17			384925.15	3334785.39		
18			384919.50	3334789.04		
19			384919.36	3334788.78		
20			384915.99	3334790.48		
21			384914.80	3334788.16		
22			384911.99	3334789.54		
23			384911.35	3334788.20		
24			384908.76	3334789.54		
25			384909.86	3334791.62		
26			384906.65	3334793.22		
27			384907.32	3334794.69		
28			384904.82	3334795.98		

29		384902.36	3334791.84
30		384900.44	3334791.26
31		384897.69	3334791.46
32		384895.58	3334792.22
33		384890.66	3334795.57
34		384871.75	3334771.11
35		384871.24	3334770.46
36		384865.53	3334763.06
37		384863.97	3334761.03
38		384875.53	3334752.41
39		384882.40	3334761.42
40		384884.09	3334763.63
41		384895.81	3334755.02
42		384903.17	3334745.42
43		384904.82	3334743.27
44		384914.49	3334730.63
45		384905.49	3334722.52
46		384902.16	3334725.11
47		384893.75	3334714.92
48		384899.37	3334710.18
49		384872.36	3334675.99
50		384848.55	3334697.77
51		384836.66	3334707.94
52		384833.61	3334704.15
53		384830.20	3334706.81
54		384829.99	3334707.00
55		384829.99	3334706.99
56		384829.98	3334706.99
57		384829.99	3334706.98
58		384829.73	3334706.69
59		384829.72	3334706.68
60		384833.18	3334703.60
61		384835.27	3334701.74
62		384830.81	3334696.95
63		384826.73	3334692.55
64		384821.24	3334697.47
65		384824.64	3334701.17
66		384816.42	3334708.53
67		384820.51	3334712.99
68		384820.20	3334713.29
69		384816.73	3334716.70
70		384815.59	3334715.48
71		384809.11	3334721.32
72		384810.37	3334722.38
73		384804.78	3334727.35
74		384796.18	3334734.98
75		384768.71	3334697.68
76		384775.46	3334690.02
77		384809.10	3334656.05
78		384810.11	3334657.03
79		384818.60	3334665.53
80		384822.05	3334661.81
81		384826.47	3334666.17

82		384827.69	3334664.94
83		384832.93	3334670.04
84		384836.84	3334666.04
85		384838.96	3334668.16
86		384842.02	3334665.10
87		384850.81	3334655.78
88		384852.91	3334657.95
89		384854.53	3334656.29
90		384858.26	3334652.44
91		384841.62	3334635.15
92		384836.62	3334629.74
93		384835.81	3334628.85
94		384840.40	3334624.34
95		384839.82	3334623.76
96		384841.09	3334622.44
97		384841.70	3334623.01
98		384846.68	3334618.02
99		384846.58	3334617.67
100		384846.56	3334616.98
101		384846.78	3334616.33
102		384847.21	3334615.78
103		384847.80	3334615.42
104		384848.49	3334615.28
105		384849.17	3334615.38
106		384855.90	3334608.69
107		384855.91	3334608.48
108		384855.89	3334607.79
109		384856.11	3334607.13
110		384856.54	3334606.59
111		384857.14	3334606.22
112		384857.82	3334606.08
113		384858.50	3334606.18
114		384864.16	3334600.36
115		384863.61	3334599.82
116		384865.39	3334597.93
117		384865.94	3334598.43
118		384879.71	3334584.61
119		384878.90	3334583.81
120		384881.94	3334580.74
121		384882.75	3334581.53
122		384886.17	3334578.08
123		384900.60	3334593.54
124		384907.12	3334588.29
125		384910.78	3334589.87
126		384910.77	3334589.88
127		384902.11	3334595.82
128		384906.51	3334601.82
129		384901.96	3334604.74
130		384902.20	3334605.14
131		384904.03	3334608.11
132		384902.08	3334609.32
133		384908.56	3334619.50
134		384910.75	3334617.97

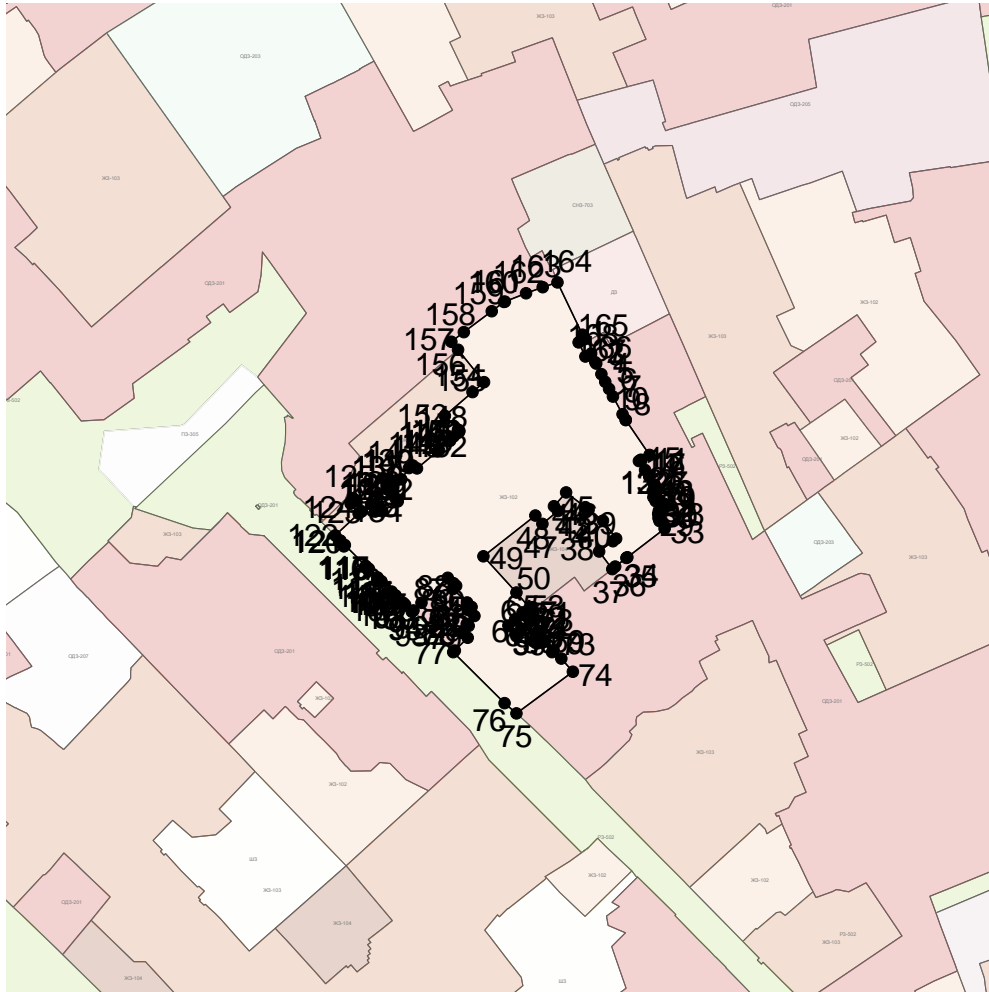
135			384913.74	3334615.88		
136			384918.14	3334613.12		
137			384920.01	3334615.71		
138			384920.54	3334616.20		
139			384922.53	3334618.64		
140			384923.16	3334621.75		
141			384930.58	3334626.79		
142			384932.34	3334629.36		
143			384930.30	3334632.16		
144			384941.53	3334645.81		
145			384942.25	3334646.69		
146			384948.65	3334654.05		
147			384948.88	3334653.76		
148			384953.68	3334658.93		
149			384954.50	3334659.82		
150			384954.71	3334659.62		
151			384955.09	3334660.01		
152			384955.95	3334659.19		
153			384965.18	3334650.51		
154			384980.85	3334668.83		
155			384987.34	3334676.42		
156			385008.65	3334659.17		
157			385014.10	3334654.75		
158			385020.30	3334663.02		
159			385034.18	3334681.55		
160			385040.21	3334689.61		
161			385040.43	3334690.17		
162			385045.99	3334704.20		
163			385050.02	3334715.19		
164			385053.26	3334724.77		
165			385018.68	3334741.42		
166			385015.61	3334742.90		
167			385013.64	3334738.79		
168			385004.33	3334743.34		
1			385006.15	3334747.06		

3. Сведения о характерных точках части (частей) границы объекта

Обозначение характерных точек части границ	Существующие координаты, м		Измененные (уточненные) координаты, м		Метод определения координат и средняя квадратическая погрешность положения характерной точки (Mt), м	Описание обозначения точки
	X	Y	X	Y		
1	2	3	4	5	6	7

ОПИСАНИЕ МЕСТОПОЛОЖЕНИЯ ГРАНИЦ
ЖЗ-102 – ЗОНЫ ЗАСТРОЙКИ МАЛОЭТАЖНЫМИ МНОГОКВАРТИРНЫМИ ЖИЛЫМИ ДОМАМИ
(ДО 4 ЭТ.)
(наименование объекта)

План границ объекта



Масштаб 1: 5000

Используемые условные знаки и обозначения:

Подпись _____ Дата " __ " _____ г.

Место для оттиска печати (при наличии) лица, составившего описание местоположения границ объекта

ОПИСАНИЕ МЕСТОПОЛОЖЕНИЯ ГРАНИЦ ЖЗ-102 – ЗОНЫ ЗАСТРОЙКИ МАЛОЭТАЖНЫМИ МНОГОКВАРТИРНЫМИ ЖИЛЫМИ ДОМАМИ (ДО 4 ЭТ.) (наименование объекта местоположение границ, которого описано (далее - объект)		
Сведения об объекте		
N п/п	Характеристики объекта	Описание характеристик
1	2	3
1	Местоположение объекта	Российская Федерация, Иркутская область, город Иркутск
2	Площадь объекта +/- величина погрешности определения площади (P +/- Дельта P)	3427+/- 0
3	Иные характеристики объекта	ПЭ П-01-02

ОПИСАНИЕ МЕСТОПОЛОЖЕНИЯ ГРАНИЦ ЖЗ-102 – ЗОНЫ ЗАСТРОЙКИ МАЛОЭТАЖНЫМИ МНОГОКВАРТИРНЫМИ ЖИЛЫМИ ДОМАМИ (ДО 4 ЭТ.) (наименование объекта)				
Сведения о местоположении границ объекта				
1. Система координат <u>МСК-38, зона 3</u>				
2. Сведения о характерных точках границ объекта				
Обозначение характерных точек границ	Координаты, м		Метод определения координат и средняя квадратическая погрешность положения характерной точки (Mt), м	Описание обозначения точки
	X	Y		
1	2	3	4	5
1	384694.79	3334873.48	0.3	-
2	384681.82	3334879.25	0.3	-
3	384681.05	3334877.92	0.3	-
4	384679.63	3334878.57	0.3	-
5	384680.02	3334879.25	0.3	-
6	384675.44	3334881.56	0.3	-
7	384670.82	3334883.86	0.3	-
8	384666.78	3334885.75	0.3	-
9	384656.49	3334890.54	0.3	-
10	384650.92	3334893.64	0.3	-
11	384635.33	3334875.24	0.3	-
12	384637.73	3334872.14	0.3	-
13	384637.32	3334869.35	0.3	-
14	384626.21	3334856.63	0.3	-
15	384626.91	3334855.91	0.3	-
16	384618.13	3334847.17	0.3	-
17	384618.14	3334847.16	0.3	-

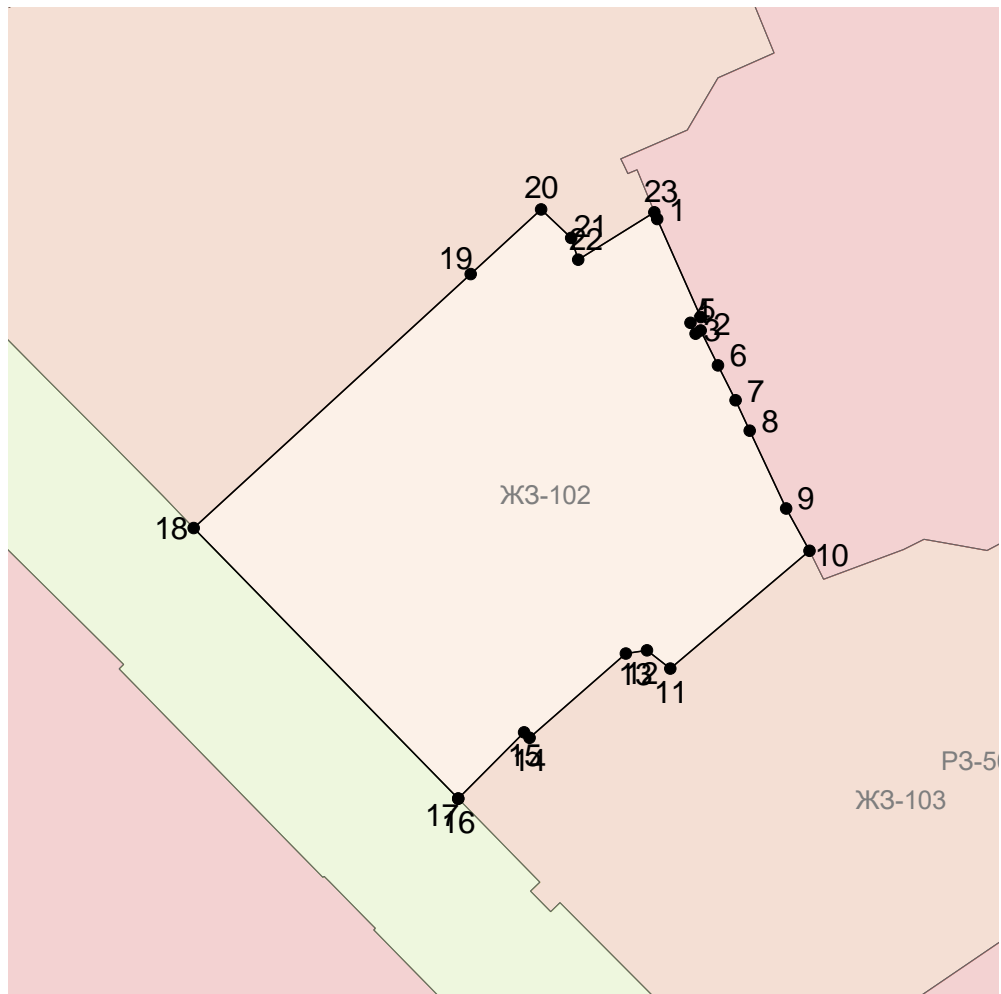
18	384653.94	3334812.16	0.3	-
19	384687.49	3334848.81	0.3	-
20	384696.03	3334858.12	0.3	-
21	384692.26	3334862.11	0.3	-
22	384689.38	3334863.04	0.3	-
23	384695.67	3334873.10	0.3	-
1	384694.79	3334873.48	0.3	-
3. Сведения о характерных точках части (частей) границы объекта				
Обозначение характерных точек части границы	Координаты, м		Метод определения координат и средняя квадратическая погрешность положения характерной точки (Mt), м	Описание обозначения точки
	X	Y		
1	2	3	4	5

ОПИСАНИЕ МЕСТОПОЛОЖЕНИЯ ГРАНИЦ ЖЗ-102 – ЗОНЫ ЗАСТРОЙКИ МАЛОЭТАЖНЫМИ МНОГОКВАРТИРНЫМИ ЖИЛЫМИ ДОМАМИ (ДО 4 ЭТ.) (наименование объекта)						
Сведения о местоположении измененных (уточненных) границ объекта						
1. Система координат <u>МСК-38, зона 3</u>						
2. Сведения о характерных точках границ объекта						
Обозначение характерных точек границ	Существующие координаты, м		Измененные (уточненные) координаты, м		Метод определения координат и средняя квадратическая погрешность положения характерной точки (Mt), м	Описание обозначения точки
	X	Y	X	Y		
1	2	3	4	5	6	7
1			384694.79	3334873.48		
2			384681.82	3334879.25		
3			384681.05	3334877.92		
4			384679.63	3334878.57		
5			384680.02	3334879.25		
6			384675.44	3334881.56		
7			384670.82	3334883.86		
8			384666.78	3334885.75		
9			384656.49	3334890.54		
10			384650.92	3334893.64		
11			384635.33	3334875.24		
12			384637.73	3334872.14		
13			384637.32	3334869.35		
14			384626.21	3334856.63		
15			384626.91	3334855.91		
16			384618.13	3334847.17		
17			384618.14	3334847.16		
18			384653.94	3334812.16		
19			384687.49	3334848.81		
20			384696.03	3334858.12		
21			384692.26	3334862.11		
22			384689.38	3334863.04		
23			384695.67	3334873.10		
1			384694.79	3334873.48		
3. Сведения о характерных точках части (частей) границы объекта						

Обозначение характерных точек части границ	Существующие координаты, м		Измененные (уточненные) координаты, м		Метод определения координат и средняя квадратическая погрешность положения характерной точки (Mt), м	Описание обозначения точки
	X	Y	X	Y		
1	2	3	4	5	6	7

ОПИСАНИЕ МЕСТОПОЛОЖЕНИЯ ГРАНИЦ
ЖЗ-102 – ЗОНЫ ЗАСТРОЙКИ МАЛОЭТАЖНЫМИ МНОГОКВАРТИРНЫМИ ЖИЛЫМИ ДОМАМИ
(ДО 4 ЭТ.)
(наименование объекта)

План границ объекта

Масштаб 1: 1000

Используемые условные знаки и обозначения:

Подпись _____ Дата " __ " _____ г.

Место для оттиска печати (при наличии) лица, составившего описание местоположения границ объекта

ОПИСАНИЕ МЕСТОПОЛОЖЕНИЯ ГРАНИЦ ЖЗ-102 – ЗОНЫ ЗАСТРОЙКИ МАЛОЭТАЖНЫМИ МНОГОКВАРТИРНЫМИ ЖИЛЫМИ ДОМАМИ (ДО 4 ЭТ.) (наименование объекта местоположение границ, которого описано (далее - объект)		
Сведения об объекте		
N п/п	Характеристики объекта	Описание характеристик
1	2	3
1	Местоположение объекта	Российская Федерация, Иркутская область, город Иркутск
2	Площадь объекта +/- величина погрешности определения площади (P +/- Дельта P)	1571+/- 0
3	Иные характеристики объекта	ПЭ П-01-02

ОПИСАНИЕ МЕСТОПОЛОЖЕНИЯ ГРАНИЦ ЖЗ-102 – ЗОНЫ ЗАСТРОЙКИ МАЛОЭТАЖНЫМИ МНОГОКВАРТИРНЫМИ ЖИЛЫМИ ДОМАМИ (ДО 4 ЭТ.) (наименование объекта)				
Сведения о местоположении границ объекта				
1. Система координат <u>МСК-38, зона 3</u>				
2. Сведения о характерных точках границ объекта				
Обозначение характерных точек границ	Координаты, м		Метод определения координат и средняя квадратическая погрешность положения характерной точки (Mt), м	Описание обозначения точки
	X	Y		
1	2	3	4	5
1	384485.34	3334949.36	0.3	-
2	384493.47	3334943.83	0.3	-
3	384498.59	3334940.46	0.3	-
4	384510.14	3334932.48	0.3	-
5	384516.60	3334928.09	0.3	-
6	384516.19	3334927.43	0.3	-
7	384518.95	3334925.63	0.3	-
8	384519.30	3334926.23	0.3	-
9	384520.80	3334925.20	0.3	-
10	384520.80	3334925.21	0.3	-
11	384526.30	3334936.08	0.3	-
12	384525.37	3334936.92	0.3	-
13	384545.40	3334963.28	0.3	-
14	384544.03	3334964.82	0.3	-
15	384538.96	3334963.56	0.3	-
16	384534.13	3334965.68	0.3	-
17	384529.68	3334966.70	0.3	-

18	384528.24	3334967.04	0.3	-
19	384524.27	3334967.95	0.3	-
20	384523.58	3334968.10	0.3	-
21	384509.73	3334972.42	0.3	-
22	384510.88	3334976.59	0.3	-
23	384505.96	3334977.44	0.3	-
24	384503.54	3334978.69	0.3	-
25	384495.67	3334963.71	0.3	-
26	384491.79	3334958.19	0.3	-
27	384488.05	3334953.08	0.3	-
1	384485.34	3334949.36	0.3	-
3. Сведения о характерных точках части (частей) границы объекта				
Обозначение характерных точек части границы	Координаты, м		Метод определения координат и средняя квадратическая погрешность положения характерной точки (Mt), м	Описание обозначения точки
	X	Y		
1	2	3	4	5

ОПИСАНИЕ МЕСТОПОЛОЖЕНИЯ ГРАНИЦ ЖЗ-102 – ЗОНЫ ЗАСТРОЙКИ МАЛОЭТАЖНЫМИ МНОГОКВАРТИРНЫМИ ЖИЛЫМИ ДОМАМИ (ДО 4 ЭТ.) (наименование объекта)						
Сведения о местоположении измененных (уточненных) границ объекта						
1. Система координат <u>МСК-38, зона 3</u>						
2. Сведения о характерных точках границ объекта						
Обозначение характерных точек границ	Существующие координаты, м		Измененные (уточненные) координаты, м		Метод определения координат и средняя квадратическая погрешность положения характерной точки (Mt), м	Описание обозначения точки
	X	Y	X	Y		
1	2	3	4	5	6	7
1			384485.34	3334949.36		
2			384493.47	3334943.83		
3			384498.59	3334940.46		
4			384510.14	3334932.48		
5			384516.60	3334928.09		
6			384516.19	3334927.43		
7			384518.95	3334925.63		
8			384519.30	3334926.23		
9			384520.80	3334925.20		
10			384520.80	3334925.21		
11			384526.30	3334936.08		
12			384525.37	3334936.92		
13			384545.40	3334963.28		
14			384544.03	3334964.82		
15			384538.96	3334963.56		
16			384534.13	3334965.68		
17			384529.68	3334966.70		
18			384528.24	3334967.04		
19			384524.27	3334967.95		
20			384523.58	3334968.10		
21			384509.73	3334972.42		
22			384510.88	3334976.59		
23			384505.96	3334977.44		
24			384503.54	3334978.69		
25			384495.67	3334963.71		
26			384491.79	3334958.19		
27			384488.05	3334953.08		
1			384485.34	3334949.36		

3. Сведения о характерных точках части (частей) границы объекта						
Обозначение характерных точек части границ	Существующие координаты, м		Измененные (уточненные) координаты, м		Метод определения координат и средняя квадратическая погрешность положения характерной точки (Mt), м	Описание обозначения точки
	X	Y	X	Y		
1	2	3	4	5	6	7

ОПИСАНИЕ МЕСТОПОЛОЖЕНИЯ ГРАНИЦ
ЖЗ-102 – ЗОНЫ ЗАСТРОЙКИ МАЛОЭТАЖНЫМИ МНОГОКВАРТИРНЫМИ ЖИЛЫМИ ДОМАМИ
(ДО 4 ЭТ.)
(наименование объекта)

План границ объекта



Масштаб 1: 1000

Используемые условные знаки и обозначения:

Подпись _____ Дата "___" _____ г.

Место для оттиска печати (при наличии) лица, составившего описание местоположения границ объекта

ОПИСАНИЕ МЕСТОПОЛОЖЕНИЯ ГРАНИЦ — (наименование объекта местоположение границ, которого описано (далее - объект) _____		
Сведения об объекте		
N п/п	Характеристики объекта	Описание характеристик
1	2	3
1	Местоположение объекта	Российская Федерация, Иркутская область, город Иркутск
2	Площадь объекта +/- величина погрешности определения площади (P +/- Дельта P)	1570+/- 0
3	Иные характеристики объекта	ПЭ П-01-02

ОПИСАНИЕ МЕСТОПОЛОЖЕНИЯ ГРАНИЦ ЖЗ-102 – ЗОНЫ ЗАСТРОЙКИ МАЛОЭТАЖНЫМИ МНОГОКВАРТИРНЫМИ ЖИЛЫМИ ДОМАМИ (ДО 4 ЭТ.) (наименование объекта)				
Сведения о местоположении границ объекта				
1. Система координат <u>МСК-38, зона 3</u>				
2. Сведения о характерных точках границ объекта				
Обозначение характерных точек границ	Координаты, м		Метод определения координат и средняя квадратическая погрешность положения характерной точки (Mt), м	Описание обозначения точки
	X	Y		
1	2	3	4	5
1	384572.12	3334998.70	0.3	-
2	384554.30	3335005.31	0.3	-
3	384549.56	3334989.80	0.3	-
4	384546.86	3334980.96	0.3	-
5	384546.60	3334975.46	0.3	-
6	384547.71	3334970.11	0.3	-
7	384549.67	3334969.31	0.3	-
8	384552.67	3334972.99	0.3	-
9	384573.28	3334958.19	0.3	-
10	384581.17	3334953.91	0.3	-
11	384581.83	3334955.25	0.3	-
12	384582.27	3334956.15	0.3	-
13	384583.34	3334958.30	0.3	-
14	384583.79	3334959.20	0.3	-
15	384584.77	3334961.19	0.3	-
16	384585.60	3334960.73	0.3	-
17	384585.63	3334960.67	0.3	-

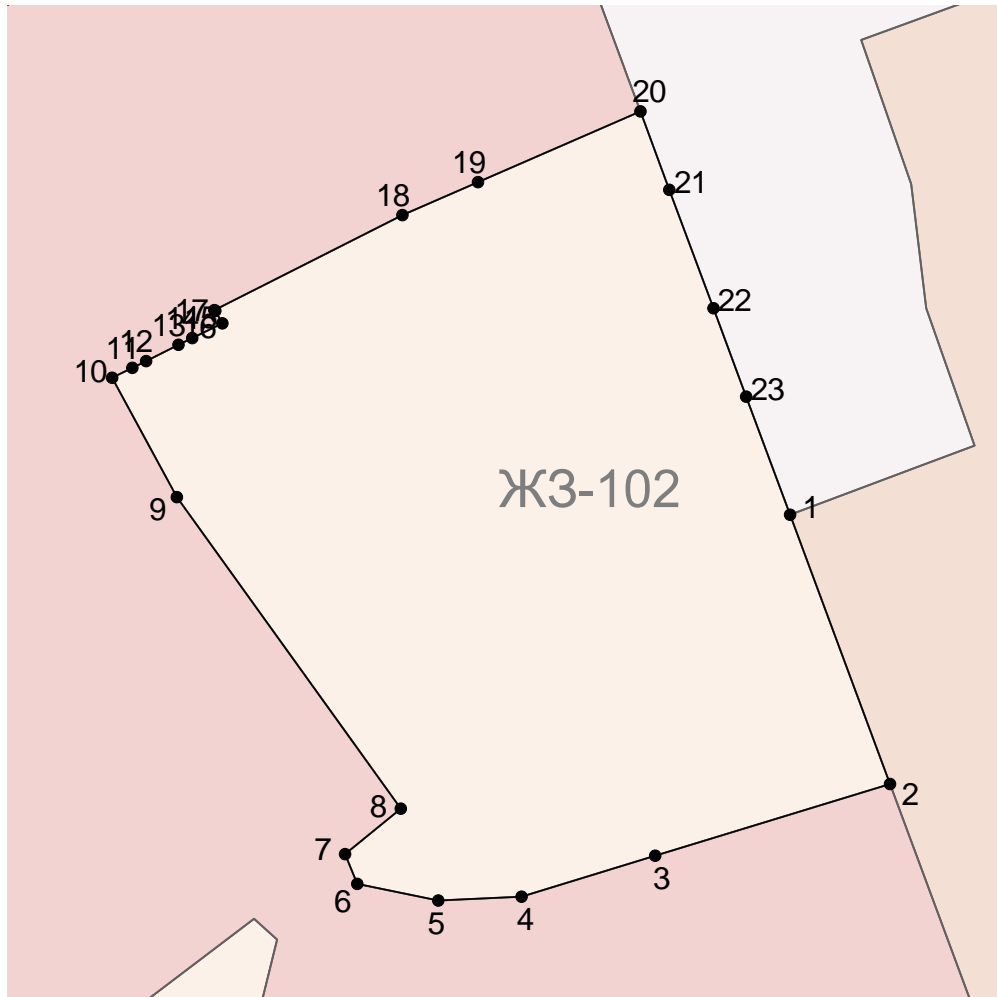
18	384591.93	3334973.10	0.3	-
19	384594.10	3334978.08	0.3	-
20	384598.78	3334988.81	0.3	-
21	384593.59	3334990.73	0.3	-
22	384585.77	3334993.64	0.3	-
23	384579.93	3334995.81	0.3	-
1	384572.12	3334998.70	0.3	-
3. Сведения о характерных точках части (частей) границы объекта				
Обозначение характерных точек части границы	Координаты, м		Метод определения координат и средняя квадратическая погрешность положения характерной точки (Mt), м	Описание обозначения точки
	X	Y		
1	2	3	4	5

ОПИСАНИЕ МЕСТОПОЛОЖЕНИЯ ГРАНИЦ ЖЗ-102 – ЗОНЫ ЗАСТРОЙКИ МАЛОЭТАЖНЫМИ МНОГОКВАРТИРНЫМИ ЖИЛЫМИ ДОМАМИ (ДО 4 ЭТ.) (наименование объекта)						
Сведения о местоположении измененных (уточненных) границ объекта						
1. Система координат <u>МСК-38, зона 3</u>						
2. Сведения о характерных точках границ объекта						
Обозначение характерных точек границ	Существующие координаты, м		Измененные (уточненные) координаты, м		Метод определения координат и средняя квадратическая погрешность положения характерной точки (Mt), м	Описание обозначения точки
	X	Y	X	Y		
1	2	3	4	5	6	7
1			384572.12	3334998.70		
2			384554.30	3335005.31		
3			384549.56	3334989.80		
4			384546.86	3334980.96		
5			384546.60	3334975.46		
6			384547.71	3334970.11		
7			384549.67	3334969.31		
8			384552.67	3334972.99		
9			384573.28	3334958.19		
10			384581.17	3334953.91		
11			384581.83	3334955.25		
12			384582.27	3334956.15		
13			384583.34	3334958.30		
14			384583.79	3334959.20		
15			384584.77	3334961.19		
16			384585.60	3334960.73		
17			384585.63	3334960.67		
18			384591.93	3334973.10		
19			384594.10	3334978.08		
20			384598.78	3334988.81		
21			384593.59	3334990.73		
22			384585.77	3334993.64		
23			384579.93	3334995.81		
1			384572.12	3334998.70		
3. Сведения о характерных точках части (частей) границы объекта						

Обозначение характерных точек части границ	Существующие координаты, м		Измененные (уточненные) координаты, м		Метод определения координат и средняя квадратическая погрешность положения характерной точки (Mt), м	Описание обозначения точки
	X	Y	X	Y		
1	2	3	4	5	6	7

ОПИСАНИЕ МЕСТОПОЛОЖЕНИЯ ГРАНИЦ
ЖЗ-102 – ЗОНЫ ЗАСТРОЙКИ МАЛОЭТАЖНЫМИ МНОГОКВАРТИРНЫМИ ЖИЛЫМИ ДОМАМИ
(ДО 4 ЭТ.)
(наименование объекта)

План границ объекта

Масштаб 1: 500

Используемые условные знаки и обозначения:

Подпись _____ Дата "___" _____ г.

Место для оттиска печати (при наличии) лица, составившего описание местоположения границ объекта

ОПИСАНИЕ МЕСТОПОЛОЖЕНИЯ ГРАНИЦ <u>ЖЗ-102 – ЗОНЫ ЗАСТРОЙКИ МАЛОЭТАЖНЫМИ МНОГОКВАРТИРНЫМИ ЖИЛЫМИ ДОМАМИ</u> <u>(ДО 4 ЭТ.)</u> (наименование объекта местоположение границ, которого описано (далее - объект) _____		
Сведения об объекте		
N п/п	Характеристики объекта	Описание характеристик
1	2	3
1	Местоположение объекта	Российская Федерация, Иркутская область, город Иркутск
2	Площадь объекта +/- величина погрешности определения площади (P +/- Дельта P)	12154+/- 0
3	Иные характеристики объекта	ПЭ П-01-02

ОПИСАНИЕ МЕСТОПОЛОЖЕНИЯ ГРАНИЦ ЖЗ-102 – ЗОНЫ ЗАСТРОЙКИ МАЛОЭТАЖНЫМИ МНОГОКВАРТИРНЫМИ ЖИЛЫМИ ДОМАМИ (ДО 4 ЭТ.) (наименование объекта)				
Сведения о местоположении границ объекта				
1. Система координат <u>МСК-38, зона 3</u>				
2. Сведения о характерных точках границ объекта				
Обозначение характерных точек границ	Координаты, м		Метод определения координат и средняя квадратическая погрешность положения характерной точки (Mt), м	Описание обозначения точки
	X	Y		
1	2	3	4	5
1	385100.04	3334922.25	0.3	-
2	385099.36	3334919.31	0.3	-
3	385093.58	3334920.95	0.3	-
4	385092.56	3334921.24	0.3	-
5	385093.94	3334926.19	0.3	-
6	385093.09	3334926.44	0.3	-
7	385097.54	3334941.92	0.3	-
8	385079.47	3334947.40	0.3	-
9	385082.74	3334957.62	0.3	-
10	385060.64	3334964.65	0.3	-
11	385059.17	3334960.84	0.3	-
12	385040.62	3334966.89	0.3	-
13	385037.17	3334969.68	0.3	-
14	385014.90	3334987.74	0.3	-
15	384992.13	3335003.73	0.3	-
16	384956.79	3334954.81	0.3	-
17	384952.01	3334948.19	0.3	-

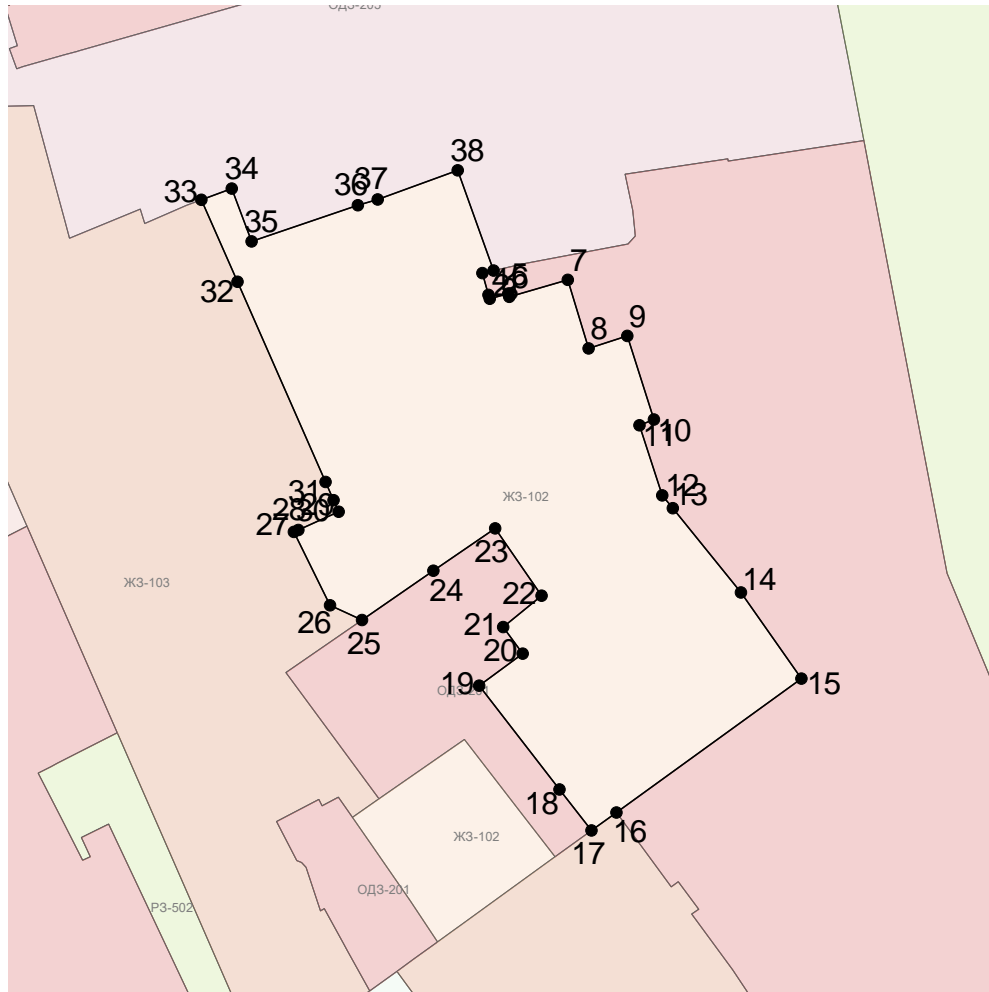
18	384962.91	3334939.73	0.3	-
19	384990.33	3334918.46	0.3	-
20	384998.80	3334929.96	0.3	-
21	385005.81	3334924.77	0.3	-
22	385014.11	3334935.01	0.3	-
23	385031.89	3334922.66	0.3	-
24	385020.67	3334906.36	0.3	-
25	385007.64	3334887.46	0.3	-
26	385011.56	3334878.98	0.3	-
27	385030.92	3334869.40	0.3	-
28	385031.45	3334870.58	0.3	-
29	385036.30	3334881.28	0.3	-
30	385039.29	3334879.97	0.3	-
31	385044.16	3334877.83	0.3	-
32	385097.08	3334854.56	0.3	-
33	385118.77	3334845.00	0.3	-
34	385121.70	3334853.04	0.3	-
35	385107.75	3334858.28	0.3	-
36	385117.30	3334886.34	0.3	-
37	385118.86	3334891.62	0.3	-
38	385126.54	3334912.79	0.3	-
1	385100.04	3334922.25	0.3	-
3. Сведения о характерных точках части (частей) границы объекта				
Обозначение характерных точек части границы	Координаты, м		Метод определения координат и средняя квадратическая погрешность положения характерной точки (Mt), м	Описание обозначения точки
	X	Y		
1	2	3	4	5

ОПИСАНИЕ МЕСТОПОЛОЖЕНИЯ ГРАНИЦ ЖЗ-102 – ЗОНЫ ЗАСТРОЙКИ МАЛОЭТАЖНЫМИ МНОГОКВАРТИРНЫМИ ЖИЛЫМИ ДОМАМИ (ДО 4 ЭТ.) (наименование объекта)						
Сведения о местоположении измененных (уточненных) границ объекта						
1. Система координат <u>МСК-38, зона 3</u>						
2. Сведения о характерных точках границ объекта						
Обозначение характерных точек границ	Существующие координаты, м		Измененные (уточненные) координаты, м		Метод определения координат и средняя квадратическая погрешность положения характерной точки (Mt), м	Описание обозначения точки
	X	Y	X	Y		
1	2	3	4	5	6	7
1			385100.04	3334922.25		
2			385099.36	3334919.31		
3			385093.58	3334920.95		
4			385092.56	3334921.24		
5			385093.94	3334926.19		
6			385093.09	3334926.44		
7			385097.54	3334941.92		
8			385079.47	3334947.40		
9			385082.74	3334957.62		
10			385060.64	3334964.65		
11			385059.17	3334960.84		
12			385040.62	3334966.89		
13			385037.17	3334969.68		
14			385014.90	3334987.74		
15			384992.13	3335003.73		
16			384956.79	3334954.81		
17			384952.01	3334948.19		
18			384962.91	3334939.73		
19			384990.33	3334918.46		
20			384998.80	3334929.96		
21			385005.81	3334924.77		
22			385014.11	3334935.01		
23			385031.89	3334922.66		
24			385020.67	3334906.36		
25			385007.64	3334887.46		
26			385011.56	3334878.98		
27			385030.92	3334869.40		
28			385031.45	3334870.58		

29			385036.30	3334881.28		
30			385039.29	3334879.97		
31			385044.16	3334877.83		
32			385097.08	3334854.56		
33			385118.77	3334845.00		
34			385121.70	3334853.04		
35			385107.75	3334858.28		
36			385117.30	3334886.34		
37			385118.86	3334891.62		
38			385126.54	3334912.79		
1			385100.04	3334922.25		
3. Сведения о характерных точках части (частей) границы объекта						
Обозначение характерных точек части границ	Существующие координаты, м		Измененные (уточненные) координаты, м		Метод определения координат и средняя квадратическая погрешность положения характерной точки (Mt), м	Описание обозначения точки
	X	Y	X	Y		
1	2	3	4	5	6	7

ОПИСАНИЕ МЕСТОПОЛОЖЕНИЯ ГРАНИЦ
ЖЗ-102 – ЗОНЫ ЗАСТРОЙКИ МАЛОЭТАЖНЫМИ МНОГОКВАРТИРНЫМИ ЖИЛЫМИ ДОМАМИ
(ДО 4 ЭТ.)
(наименование объекта)

План границ объекта

Масштаб 1: 2000

Используемые условные знаки и обозначения:

Подпись _____ Дата " __ " _____ г.

Место для оттиска печати (при наличии) лица, составившего описание местоположения границ объекта

ОПИСАНИЕ МЕСТОПОЛОЖЕНИЯ ГРАНИЦ <u>ЖЗ-102 – ЗОНЫ ЗАСТРОЙКИ МАЛОЭТАЖНЫМИ МНОГОКВАРТИРНЫМИ ЖИЛЫМИ ДОМАМИ</u> <u>(ДО 4 ЭТ.)</u> (наименование объекта местоположение границ, которого описано (далее - объект) _____		
Сведения об объекте		
N п/п	Характеристики объекта	Описание характеристик
1	2	3
1	Местоположение объекта	Российская Федерация, Иркутская область, город Иркутск
2	Площадь объекта +/- величина погрешности определения площади (P +/- Дельта P)	17152+/- 0
3	Иные характеристики объекта	ПЭ П-01-02


ОПИСАНИЕ МЕСТОПОЛОЖЕНИЯ ГРАНИЦ ЖЗ-102 – ЗОНЫ ЗАСТРОЙКИ МАЛОЭТАЖНЫМИ МНОГОКВАРТИРНЫМИ ЖИЛЫМИ ДОМАМИ (ДО 4 ЭТ.) (наименование объекта)				
Сведения о местоположении границ объекта				
1. Система координат <u>МСК-38, зона 3</u>				
2. Сведения о характерных точках границ объекта				
Обозначение характерных точек границ	Координаты, м		Метод определения координат и средняя квадратическая погрешность положения характерной точки (Mt), м	Описание обозначения точки
	X	Y		
1	2	3	4	5
1	385271.39	3334783.81	0.3	-
2	385281.84	3334780.18	0.3	-
3	385291.72	3334776.75	0.3	-
4	385296.53	3334775.46	0.3	-
5	385302.13	3334773.97	0.3	-
6	385297.68	3334756.87	0.3	-
7	385291.42	3334746.85	0.3	-
8	385283.95	3334729.01	0.3	-
9	385275.21	3334708.14	0.3	-
10	385271.33	3334698.88	0.3	-
11	385279.84	3334695.51	0.3	-
12	385276.90	3334687.01	0.3	-
13	385270.85	3334669.47	0.3	-
14	385270.70	3334669.02	0.3	-
15	385270.33	3334667.95	0.3	-
16	385269.97	3334666.87	0.3	-
17	385262.70	3334668.98	0.3	-

18	385262.41	3334669.07	0.3	-
19	385259.19	3334658.31	0.3	-
20	385266.13	3334655.60	0.3	-
21	385269.94	3334654.12	0.3	-
22	385263.95	3334639.01	0.3	-
23	385260.98	3334640.51	0.3	-
24	385260.72	3334639.73	0.3	-
25	385260.56	3334639.45	0.3	-
26	385255.12	3334642.04	0.3	-
27	385215.17	3334660.99	0.3	-
28	385211.69	3334653.81	0.3	-
29	385209.09	3334655.05	0.3	-
30	385199.07	3334659.83	0.3	-
31	385186.67	3334665.76	0.3	-
32	385184.34	3334658.84	0.3	-
33	385182.68	3334654.24	0.3	-
34	385185.79	3334652.73	0.3	-
35	385182.61	3334646.64	0.3	-
36	385166.89	3334655.65	0.3	-
37	385155.40	3334634.88	0.3	-
38	385152.96	3334629.89	0.3	-
39	385196.83	3334605.06	0.3	-
40	385199.24	3334603.69	0.3	-
41	385215.22	3334594.64	0.3	-
42	385239.13	3334581.11	0.3	-
43	385245.96	3334589.32	0.3	-
44	385249.56	3334593.64	0.3	-
45	385268.56	3334603.84	0.3	-
46	385269.00	3334604.07	0.3	-

47	385282.69	3334611.08	0.3	-
48	385292.61	3334608.63	0.3	-
49	385306.48	3334605.20	0.3	-
50	385326.42	3334683.21	0.3	-
51	385342.20	3334744.97	0.3	-
52	385352.75	3334784.58	0.3	-
53	385353.21	3334786.28	0.3	-
54	385350.63	3334787.22	0.3	-
55	385328.84	3334795.23	0.3	-
56	385314.66	3334800.44	0.3	-
57	385304.49	3334804.17	0.3	-
58	385303.99	3334804.35	0.3	-
59	385275.86	3334814.69	0.3	-
60	385244.41	3334826.23	0.3	-
61	385242.07	3334820.52	0.3	-
62	385237.04	3334808.25	0.3	-
63	385233.31	3334799.85	0.3	-
64	385242.30	3334796.06	0.3	-
1	385271.39	3334783.81	0.3	-
3. Сведения о характерных точках части (частей) границы объекта				
Обозначение характерных точек части границы	Координаты, м		Метод определения координат и средняя квадратическая погрешность положения характерной точки (Mt), м	Описание обозначения точки
	X	Y		
1	2	3	4	5

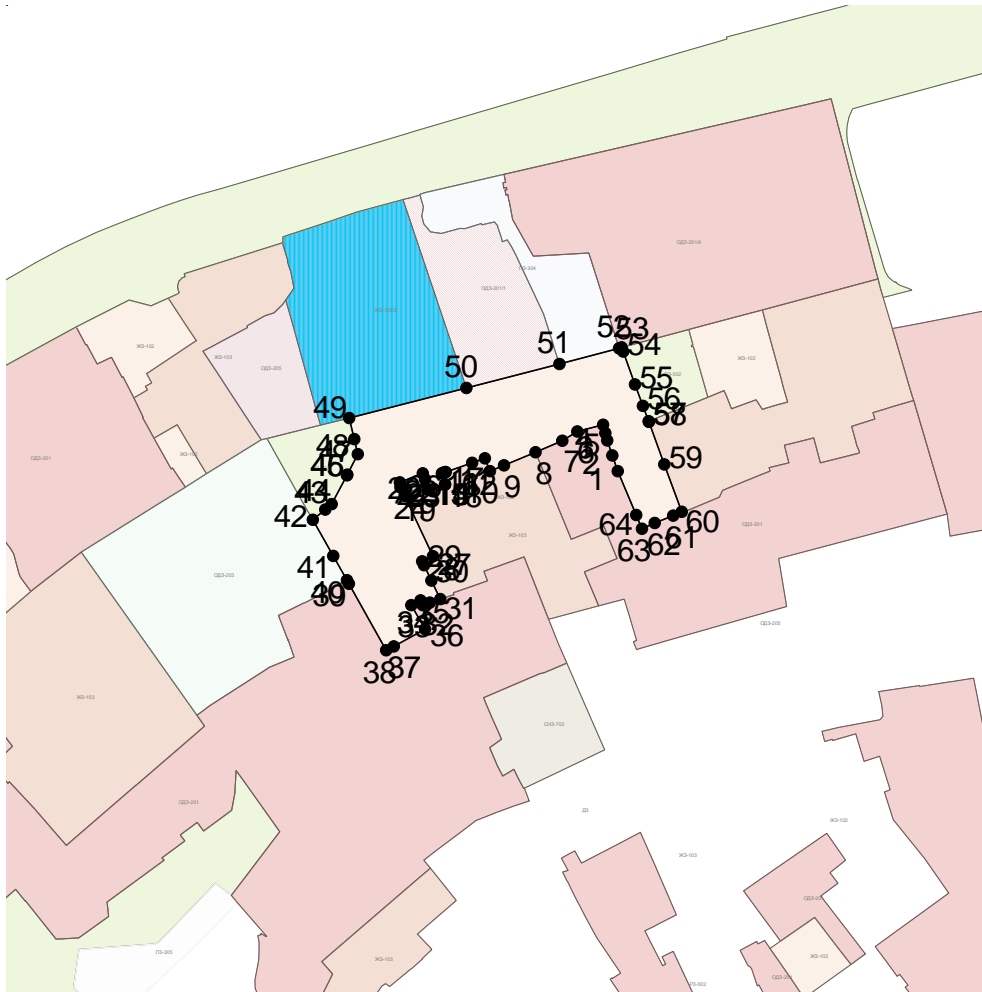
ОПИСАНИЕ МЕСТОПОЛОЖЕНИЯ ГРАНИЦ ЖЗ-102 – ЗОНЫ ЗАСТРОЙКИ МАЛОЭТАЖНЫМИ МНОГОКВАРТИРНЫМИ ЖИЛЫМИ ДОМАМИ (ДО 4 ЭТ.) (наименование объекта)						
Сведения о местоположении измененных (уточненных) границ объекта						
1. Система координат <u>МСК-38, зона 3</u>						
2. Сведения о характерных точках границ объекта						
Обозначение характерных точек границ	Существующие координаты, м		Измененные (уточненные) координаты, м		Метод определения координат и средняя квадратическая погрешность положения характерной точки (Mt), м	Описание обозначения точки
	X	Y	X	Y		
1	2	3	4	5	6	7
1			385271.39	3334783.81		
2			385281.84	3334780.18		
3			385291.72	3334776.75		
4			385296.53	3334775.46		
5			385302.13	3334773.97		
6			385297.68	3334756.87		
7			385291.42	3334746.85		
8			385283.95	3334729.01		
9			385275.21	3334708.14		
10			385271.33	3334698.88		
11			385279.84	3334695.51		
12			385276.90	3334687.01		
13			385270.85	3334669.47		
14			385270.70	3334669.02		
15			385270.33	3334667.95		
16			385269.97	3334666.87		
17			385262.70	3334668.98		
18			385262.41	3334669.07		
19			385259.19	3334658.31		
20			385266.13	3334655.60		
21			385269.94	3334654.12		
22			385263.95	3334639.01		
23			385260.98	3334640.51		
24			385260.72	3334639.73		
25			385260.56	3334639.45		
26			385255.12	3334642.04		
27			385215.17	3334660.99		
28			385211.69	3334653.81		

29			385209.09	3334655.05		
30			385199.07	3334659.83		
31			385186.67	3334665.76		
32			385184.34	3334658.84		
33			385182.68	3334654.24		
34			385185.79	3334652.73		
35			385182.61	3334646.64		
36			385166.89	3334655.65		
37			385155.40	3334634.88		
38			385152.96	3334629.89		
39			385196.83	3334605.06		
40			385199.24	3334603.69		
41			385215.22	3334594.64		
42			385239.13	3334581.11		
43			385245.96	3334589.32		
44			385249.56	3334593.64		
45			385268.56	3334603.84		
46			385269.00	3334604.07		
47			385282.69	3334611.08		
48			385292.61	3334608.63		
49			385306.48	3334605.20		
50			385326.42	3334683.21		
51			385342.20	3334744.97		
52			385352.75	3334784.58		
53			385353.21	3334786.28		
54			385350.63	3334787.22		
55			385328.84	3334795.23		
56			385314.66	3334800.44		
57			385304.49	3334804.17		
58			385303.99	3334804.35		
59			385275.86	3334814.69		
60			385244.41	3334826.23		
61			385242.07	3334820.52		
62			385237.04	3334808.25		
63			385233.31	3334799.85		
64			385242.30	3334796.06		
1			385271.39	3334783.81		
3. Сведения о характерных точках части (частей) границы объекта						
Обозначение характерных точек части границ	Существующие координаты, м		Измененные (уточненные) координаты, м		Метод определения координат и средняя квадратическая погрешность положения характерной точки (Mt), м	Описание обозначения точки
	X	Y	X	Y		
1	2	3	4	5	6	7



ОПИСАНИЕ МЕСТОПОЛОЖЕНИЯ ГРАНИЦ
ЖЗ-102 – ЗОНЫ ЗАСТРОЙКИ МАЛОЭТАЖНЫМИ МНОГОКВАРТИРНЫМИ ЖИЛЫМИ ДОМАМИ
(ДО 4 ЭТ.)
(наименование объекта)

План границ объекта

Масштаб 1: 5000

Используемые условные знаки и обозначения:

Подпись _____ Дата " __ " _____ г.

Место для оттиска печати (при наличии) лица, составившего описание местоположения границ объекта

ОПИСАНИЕ МЕСТОПОЛОЖЕНИЯ ГРАНИЦ <u>ЖЗ-103 – ЗОНЫ ЗАСТРОЙКИ СРЕДНЕЭТАЖНЫМИ ЖИЛЫМИ ДОМАМИ (5-8 ЭТ.)</u> (наименование объекта местоположение границ, которого описано (далее - объект)		
Сведения об объекте		
N п/п	Характеристики объекта	Описание характеристик
1	2	3
1	Местоположение объекта	Российская Федерация, Иркутская область, город Иркутск
2	Площадь объекта +/- величина погрешности определения площади (Р +/- Дельта Р)	30637+/- 0
3	Иные характеристики объекта	ПЭ П-01-02

ОПИСАНИЕ МЕСТОПОЛОЖЕНИЯ ГРАНИЦ <u>ЖЗ-103 – ЗОНЫ ЗАСТРОЙКИ СРЕДНЕЭТАЖНЫМИ ЖИЛЫМИ ДОМАМИ (5-8 ЭТ.)</u> (наименование объекта)				
Сведения о местоположении границ объекта				
1. Система координат <u>МСК-38, зона 3</u>				
2. Сведения о характерных точках границ объекта				
Обозначение характерных точек границ	Координаты, м		Метод определения координат и средняя квадратическая погрешность положения характерной точки (Mt), м	Описание обозначения точки
	X	Y		
1	2	3	4	5
1	383666.40	3335310.78	0.3	-
2	383711.74	3335271.84	0.3	-
3	383713.45	3335271.12	0.3	-
4	383714.76	3335270.56	0.3	-
5	383717.95	3335271.25	0.3	-
6	383723.36	3335275.41	0.3	-
7	383731.35	3335280.60	0.3	-
8	383790.17	3335347.63	0.3	-
9	383802.64	3335354.17	0.3	-
10	383776.11	3335378.02	0.3	-
11	383750.66	3335400.35	0.3	-
12	383750.67	3335400.35	0.3	-
13	383751.18	3335400.95	0.3	-
14	383748.31	3335403.54	0.3	-
15	383752.78	3335414.96	0.3	-
16	383743.94	3335423.07	0.3	-
17	383742.64	3335424.18	0.3	-

18	383740.38	3335426.27	0.3	-
19	383742.16	3335428.13	0.3	-
20	383734.14	3335435.87	0.3	-
21	383732.14	3335433.78	0.3	-
22	383721.33	3335442.90	0.3	-
23	383722.47	3335444.22	0.3	-
24	383718.73	3335447.44	0.3	-
25	383717.23	3335448.81	0.3	-
26	383711.17	3335454.35	0.3	-
27	383706.05	3335459.01	0.3	-
28	383706.45	3335459.46	0.3	-
29	383706.84	3335459.90	0.3	-
30	383707.42	3335460.54	0.3	-
31	383708.44	3335461.66	0.3	-
32	383696.90	3335471.58	0.3	-
33	383694.62	3335473.54	0.3	-
34	383656.86	3335505.98	0.3	-
35	383672.57	3335526.28	0.3	-
36	383687.23	3335545.22	0.3	-
37	383666.17	3335561.00	0.3	-
38	383660.54	3335565.22	0.3	-
39	383646.62	3335575.65	0.3	-
40	383630.12	3335588.02	0.3	-
41	383620.84	3335564.14	0.3	-
42	383617.08	3335554.44	0.3	-
43	383614.73	3335548.42	0.3	-
44	383614.92	3335538.46	0.3	-
45	383615.54	3335530.46	0.3	-
46	383615.66	3335528.85	0.3	-

47	383587.26	3335484.21	0.3	-
48	383561.99	3335499.70	0.3	-
49	383560.51	3335499.48	0.3	-
50	383558.35	3335498.26	0.3	-
51	383540.70	3335479.14	0.3	-
52	383541.05	3335478.92	0.3	-
53	383554.83	3335470.36	0.3	-
54	383557.69	3335468.34	0.3	-
55	383557.39	3335467.80	0.3	-
56	383560.21	3335465.44	0.3	-
57	383563.61	3335463.17	0.3	-
58	383563.95	3335462.94	0.3	-
59	383574.96	3335456.88	0.3	-
60	383576.57	3335458.54	0.3	-
61	383599.14	3335438.74	0.3	-
62	383600.81	3335438.66	0.3	-
63	383615.12	3335454.37	0.3	-
64	383616.97	3335452.67	0.3	-
65	383621.65	3335457.37	0.3	-
66	383623.34	3335455.66	0.3	-
67	383629.35	3335442.71	0.3	-
68	383636.95	3335436.02	0.3	-
69	383651.48	3335423.12	0.3	-
70	383652.50	3335422.22	0.3	-
71	383663.84	3335412.13	0.3	-
72	383641.12	3335386.88	0.3	-
73	383608.64	3335350.79	0.3	-
74	383611.53	3335348.01	0.3	-
75	383659.24	3335302.12	0.3	-

76	383666.36	3335310.74	0.3	-
1	383666.40	3335310.78	0.3	-
3. Сведения о характерных точках части (частей) границы объекта				
Обозначение характерных точек части границы	Координаты, м		Метод определения координат и средняя квадратическая погрешность положения характерной точки (Mt), м	Описание обозначения точки
	X	Y		
1	2	3	4	5

ОПИСАНИЕ МЕСТОПОЛОЖЕНИЯ ГРАНИЦ <u>ЖЗ-103 – ЗОНЫ ЗАСТРОЙКИ СРЕДНЕЭТАЖНЫМИ ЖИЛЫМИ ДОМАМИ (5-8 ЭТ.)</u> (наименование объекта)						
Сведения о местоположении измененных (уточненных) границ объекта						
1. Система координат <u>МСК-38, зона 3</u>						
2. Сведения о характерных точках границ объекта						
Обозначение характерных точек границ	Существующие координаты, м		Измененные (уточненные) координаты, м		Метод определения координат и средняя квадратическая погрешность положения характерной точки (Mt), м	Описание обозначения точки
	X	Y	X	Y		
1	2	3	4	5	6	7
1			383666.40	3335310.78		
2			383711.74	3335271.84		
3			383713.45	3335271.12		
4			383714.76	3335270.56		
5			383717.95	3335271.25		
6			383723.36	3335275.41		
7			383731.35	3335280.60		
8			383790.17	3335347.63		
9			383802.64	3335354.17		
10			383776.11	3335378.02		
11			383750.66	3335400.35		
12			383750.67	3335400.35		
13			383751.18	3335400.95		
14			383748.31	3335403.54		
15			383752.78	3335414.96		
16			383743.94	3335423.07		
17			383742.64	3335424.18		
18			383740.38	3335426.27		
19			383742.16	3335428.13		
20			383734.14	3335435.87		
21			383732.14	3335433.78		
22			383721.33	3335442.90		
23			383722.47	3335444.22		
24			383718.73	3335447.44		
25			383717.23	3335448.81		
26			383711.17	3335454.35		
27			383706.05	3335459.01		
28			383706.45	3335459.46		
29			383706.84	3335459.90		

30		383707.42	3335460.54
31		383708.44	3335461.66
32		383696.90	3335471.58
33		383694.62	3335473.54
34		383656.86	3335505.98
35		383672.57	3335526.28
36		383687.23	3335545.22
37		383666.17	3335561.00
38		383660.54	3335565.22
39		383646.62	3335575.65
40		383630.12	3335588.02
41		383620.84	3335564.14
42		383617.08	3335554.44
43		383614.73	3335548.42
44		383614.92	3335538.46
45		383615.54	3335530.46
46		383615.66	3335528.85
47		383587.26	3335484.21
48		383561.99	3335499.70
49		383560.51	3335499.48
50		383558.35	3335498.26
51		383540.70	3335479.14
52		383541.05	3335478.92
53		383554.83	3335470.36
54		383557.69	3335468.34
55		383557.39	3335467.80
56		383560.21	3335465.44
57		383563.61	3335463.17
58		383563.95	3335462.94
59		383574.96	3335456.88
60		383576.57	3335458.54
61		383599.14	3335438.74
62		383600.81	3335438.66
63		383615.12	3335454.37
64		383616.97	3335452.67
65		383621.65	3335457.37
66		383623.34	3335455.66
67		383629.35	3335442.71
68		383636.95	3335436.02
69		383651.48	3335423.12
70		383652.50	3335422.22
71		383663.84	3335412.13
72		383641.12	3335386.88
73		383608.64	3335350.79
74		383611.53	3335348.01
75		383659.24	3335302.12
76		383666.36	3335310.74
1		383666.40	3335310.78

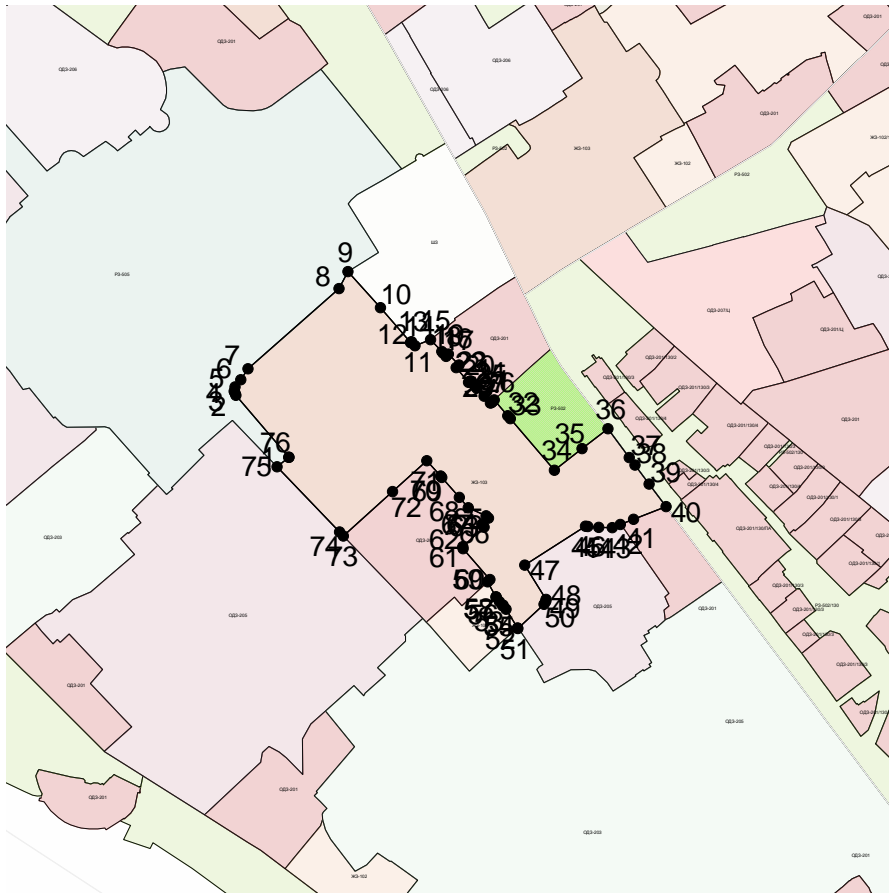
3. Сведения о характерных точках части (частей) границы объекта

Обозначен	Существующие	Измененные (уточненные)	Метод	Описание
-----------	--------------	-------------------------	-------	----------

ие характерн ых точек части границ	координаты, м		координаты, м		определения координат и средняя квадратическая погрешность положения характерной точки (Mt), м	обозначения точки
	X	Y	X	Y		
1	2	3	4	5	6	7

ОПИСАНИЕ МЕСТОПОЛОЖЕНИЯ ГРАНИЦ
ЖЗ-103 – ЗОНЫ ЗАСТРОЙКИ СРЕДНЕЭТАЖНЫМИ ЖИЛЫМИ ДОМАМИ (5-8 ЭТ.)
(наименование объекта)

План границ объекта



Масштаб 1: 5000

Используемые условные знаки и обозначения:

Подпись _____ Дата " __ " _____ г.

Место для оттиска печати (при наличии) лица, составившего описание местоположения границ объекта

ЖЗ-103 – ЗОНЫ ЗАСТРОЙКИ СРЕДНЕЭТАЖНЫМИ ЖИЛЫМИ ДОМАМИ (5-8 ЭТ.)
 (наименование объекта местоположение границ, которого описано
 (далее - объект)

Сведения об объекте

N п/п	Характеристики объекта	Описание характеристик
1	2	3
1	Местоположение объекта	Российская Федерация, Иркутская область, город Иркутск
2	Площадь объекта +/- величина погрешности определения площади (P +/- Дельта P)	14752+/- 0
3	Иные характеристики объекта	ПЭ П-01-02

ОПИСАНИЕ МЕСТОПОЛОЖЕНИЯ ГРАНИЦ <u>ЖЗ-103 – ЗОНЫ ЗАСТРОЙКИ СРЕДНЕЭТАЖНЫМИ ЖИЛЫМИ ДОМАМИ (5-8 ЭТ.)</u> (наименование объекта)				
Сведения о местоположении границ объекта				
1. Система координат <u>МСК-38, зона 3</u>				
2. Сведения о характерных точках границ объекта				
Обозначение характерных точек границ	Координаты, м		Метод определения координат и средняя квадратическая погрешность положения характерной точки (Mt), м	Описание обозначения точки
	X	Y		
1	2	3	4	5
1	385118.77	3334845.00	0.3	-
2	385097.08	3334854.56	0.3	-
3	385044.16	3334877.83	0.3	-
4	385039.29	3334879.97	0.3	-
5	385036.30	3334881.28	0.3	-
6	385031.45	3334870.58	0.3	-
7	385030.92	3334869.40	0.3	-
8	385011.56	3334878.98	0.3	-
9	385007.64	3334887.46	0.3	-
10	384993.75	3334867.29	0.3	-
11	384960.41	3334891.97	0.3	-
12	384955.52	3334884.90	0.3	-
13	384960.85	3334881.20	0.3	-
14	384958.57	3334876.90	0.3	-
15	384960.24	3334876.02	0.3	-
16	384954.38	3334864.90	0.3	-
17	384944.10	3334870.18	0.3	-

18	384943.58	3334871.47	0.3	-
19	384942.28	3334872.68	0.3	-
20	384930.80	3334876.47	0.3	-
21	384931.41	3334877.51	0.3	-
22	384922.17	3334882.52	0.3	-
23	384921.05	3334883.13	0.3	-
24	384919.94	3334883.75	0.3	-
25	384909.60	3334889.50	0.3	-
26	384908.83	3334888.44	0.3	-
27	384904.85	3334882.93	0.3	-
28	384889.42	3334861.58	0.3	-
29	384890.23	3334861.14	0.3	-
30	384890.83	3334860.81	0.3	-
31	384928.43	3334844.36	0.3	-
32	384976.95	3334823.13	0.3	-
33	384977.82	3334822.74	0.3	-
34	385011.55	3334807.98	0.3	-
35	385032.48	3334798.82	0.3	-
36	385083.11	3334776.66	0.3	-
37	385085.62	3334775.56	0.3	-
38	385087.05	3334774.94	0.3	-
39	385089.41	3334773.90	0.3	-
40	385131.37	3334755.54	0.3	-
41	385135.02	3334764.23	0.3	-
42	385133.91	3334764.69	0.3	-
43	385134.37	3334765.79	0.3	-
44	385135.48	3334765.33	0.3	-
45	385142.74	3334782.70	0.3	-
46	385141.64	3334783.16	0.3	-

47	385142.07	3334784.20	0.3	-
48	385140.32	3334784.93	0.3	-
49	385141.58	3334787.90	0.3	-
50	385142.50	3334787.57	0.3	-
51	385143.39	3334789.64	0.3	-
52	385143.62	3334800.60	0.3	-
53	385120.54	3334806.87	0.3	-
54	385112.72	3334808.95	0.3	-
55	385108.56	3334810.12	0.3	-
56	385116.27	3334828.77	0.3	-
57	385112.47	3334829.96	0.3	-
58	385117.34	3334841.07	0.3	-
1	385118.77	3334845.00	0.3	-
3. Сведения о характерных точках части (частей) границы объекта				
Обозначение характерных точек части границы	Координаты, м		Метод определения координат и средняя квадратическая погрешность положения характерной точки (Mt), м	Описание обозначения точки
	X	Y		
1	2	3	4	5

ОПИСАНИЕ МЕСТОПОЛОЖЕНИЯ ГРАНИЦ ЖЗ-103 – ЗОНЫ ЗАСТРОЙКИ СРЕДНЕЭТАЖНЫМИ ЖИЛЫМИ ДОМАМИ (5-8 ЭТ.) (наименование объекта)						
Сведения о местоположении измененных (уточненных) границ объекта						
1. Система координат <u>МСК-38, зона 3</u>						
2. Сведения о характерных точках границ объекта						
Обозначение характерных точек границ	Существующие координаты, м		Измененные (уточненные) координаты, м		Метод определения координат и средняя квадратическая погрешность положения характерной точки (Mt), м	Описание обозначения точки
	X	Y	X	Y		
1	2	3	4	5	6	7
1			385118.77	3334845.00		
2			385097.08	3334854.56		
3			385044.16	3334877.83		
4			385039.29	3334879.97		
5			385036.30	3334881.28		
6			385031.45	3334870.58		
7			385030.92	3334869.40		
8			385011.56	3334878.98		
9			385007.64	3334887.46		
10			384993.75	3334867.29		
11			384960.41	3334891.97		
12			384955.52	3334884.90		
13			384960.85	3334881.20		
14			384958.57	3334876.90		
15			384960.24	3334876.02		
16			384954.38	3334864.90		
17			384944.10	3334870.18		
18			384943.58	3334871.47		
19			384942.28	3334872.68		
20			384930.80	3334876.47		
21			384931.41	3334877.51		
22			384922.17	3334882.52		
23			384921.05	3334883.13		
24			384919.94	3334883.75		
25			384909.60	3334889.50		
26			384908.83	3334888.44		
27			384904.85	3334882.93		
28			384889.42	3334861.58		
29			384890.23	3334861.14		

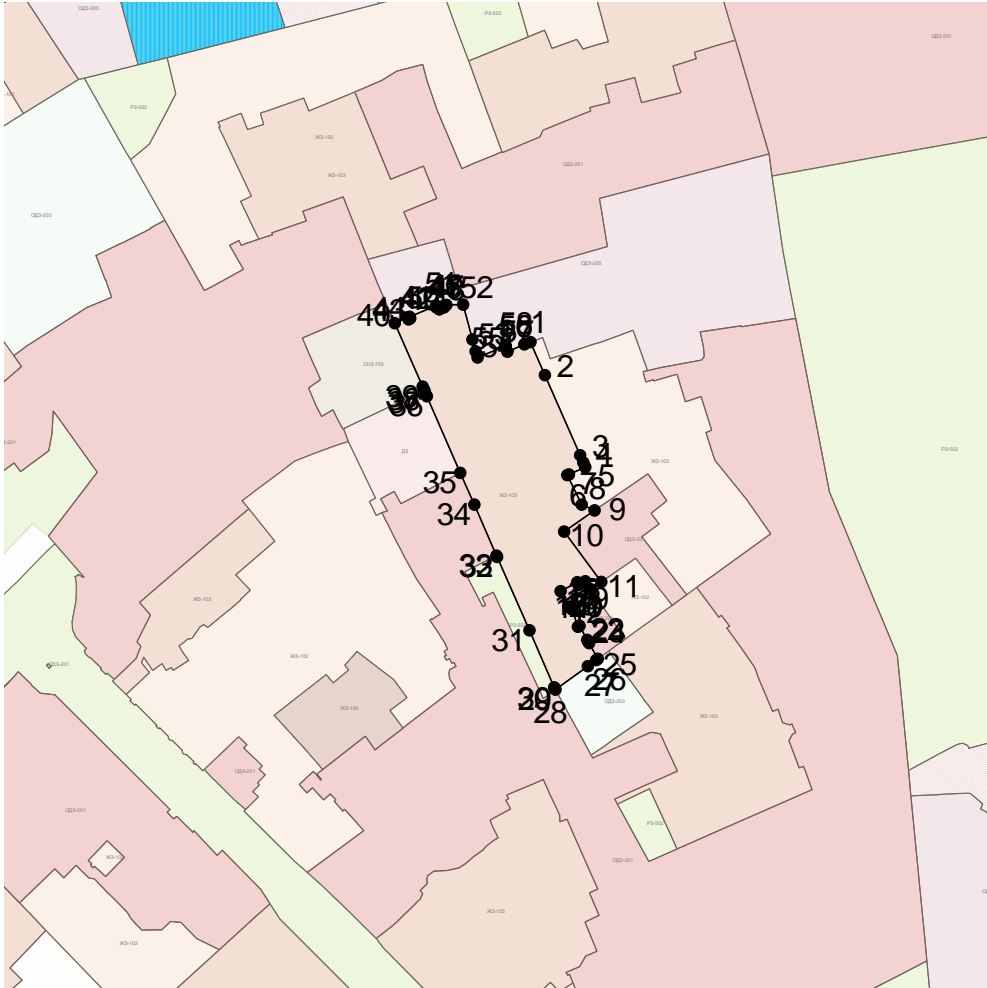
30			384890.83	3334860.81		
31			384928.43	3334844.36		
32			384976.95	3334823.13		
33			384977.82	3334822.74		
34			385011.55	3334807.98		
35			385032.48	3334798.82		
36			385083.11	3334776.66		
37			385085.62	3334775.56		
38			385087.05	3334774.94		
39			385089.41	3334773.90		
40			385131.37	3334755.54		
41			385135.02	3334764.23		
42			385133.91	3334764.69		
43			385134.37	3334765.79		
44			385135.48	3334765.33		
45			385142.74	3334782.70		
46			385141.64	3334783.16		
47			385142.07	3334784.20		
48			385140.32	3334784.93		
49			385141.58	3334787.90		
50			385142.50	3334787.57		
51			385143.39	3334789.64		
52			385143.62	3334800.60		
53			385120.54	3334806.87		
54			385112.72	3334808.95		
55			385108.56	3334810.12		
56			385116.27	3334828.77		
57			385112.47	3334829.96		
58			385117.34	3334841.07		
1			385118.77	3334845.00		

3. Сведения о характерных точках части (частей) границы объекта

Обозначение характерных точек части границ	Существующие координаты, м		Измененные (уточненные) координаты, м		Метод определения координат и средняя квадратическая погрешность положения характерной точки (Mt), м	Описание обозначения точки
	X	Y	X	Y		
1	2	3	4	5	6	7

ОПИСАНИЕ МЕСТОПОЛОЖЕНИЯ ГРАНИЦ
ЖЗ-103 – ЗОНЫ ЗАСТРОЙКИ СРЕДНЕЭТАЖНЫМИ ЖИЛЫМИ ДОМАМИ (5-8 ЭТ.)
(наименование объекта)

План границ объекта



Масштаб 1: 5000

Используемые условные знаки и обозначения:

Подпись _____ Дата " __ " _____ г.

Место для оттиска печати (при наличии) лица, составившего описание местоположения границ объекта

ОПИСАНИЕ МЕСТОПОЛОЖЕНИЯ ГРАНИЦ <u>ЖЗ-103 – ЗОНЫ ЗАСТРОЙКИ СРЕДНЕЭТАЖНЫМИ ЖИЛЫМИ ДОМАМИ (5-8 ЭТ.)</u> (наименование объекта местоположение границ, которого описано (далее - объект)		
Сведения об объекте		
N п/п	Характеристики объекта	Описание характеристик
1	2	3
1	Местоположение объекта	Российская Федерация, Иркутская область, город Иркутск
2	Площадь объекта +/- величина погрешности определения площади (P +/- Дельта P)	13678+/- 0
3	Иные характеристики объекта	ПЭ П-01-02

ОПИСАНИЕ МЕСТОПОЛОЖЕНИЯ ГРАНИЦ ЖЗ-103 – ЗОНЫ ЗАСТРОЙКИ СРЕДНЕЭТАЖНЫМИ ЖИЛЫМИ ДОМАМИ (5-8 ЭТ.) (наименование объекта)				
Сведения о местоположении границ объекта				
1. Система координат <u>МСК-38, зона 3</u>				
2. Сведения о характерных точках границ объекта				
Обозначение характерных точек границ	Координаты, м		Метод определения координат и средняя квадратическая погрешность положения характерной точки (Mt), м	Описание обозначения точки
	X	Y		
1	2	3	4	5
1	384694.79	3334873.48	0.3	-
2	384695.67	3334873.10	0.3	-
3	384689.38	3334863.04	0.3	-
4	384692.26	3334862.11	0.3	-
5	384696.03	3334858.12	0.3	-
6	384687.49	3334848.81	0.3	-
7	384653.94	3334812.16	0.3	-
8	384658.14	3334808.08	0.3	-
9	384665.42	3334800.91	0.3	-
10	384673.85	3334792.47	0.3	-
11	384719.05	3334747.73	0.3	-
12	384725.06	3334743.18	0.3	-
13	384731.45	3334751.50	0.3	-
14	384733.15	3334753.74	0.3	-
15	384736.24	3334757.20	0.3	-
16	384741.71	3334762.82	0.3	-
17	384745.25	3334766.46	0.3	-

18	384749.59	3334770.79	0.3	-
19	384751.00	3334772.20	0.3	-
20	384754.68	3334773.90	0.3	-
21	384755.95	3334772.97	0.3	-
22	384756.80	3334772.23	0.3	-
23	384757.97	3334773.47	0.3	-
24	384761.20	3334776.90	0.3	-
25	384764.06	3334776.67	0.3	-
26	384766.41	3334777.19	0.3	-
27	384769.58	3334781.47	0.3	-
28	384769.95	3334789.98	0.3	-
29	384771.62	3334797.92	0.3	-
30	384773.89	3334801.43	0.3	-
31	384775.13	3334802.87	0.3	-
32	384778.90	3334807.15	0.3	-
33	384783.53	3334813.84	0.3	-
34	384785.54	3334815.41	0.3	-
35	384789.61	3334820.55	0.3	-
36	384791.55	3334823.78	0.3	-
37	384799.79	3334819.62	0.3	-
38	384802.97	3334818.34	0.3	-
39	384804.44	3334820.54	0.3	-
40	384807.62	3334826.40	0.3	-
41	384810.60	3334831.94	0.3	-
42	384816.37	3334828.88	0.3	-
43	384816.39	3334828.87	0.3	-
44	384817.40	3334830.68	0.3	-
45	384819.79	3334829.33	0.3	-
46	384820.52	3334831.06	0.3	-

47	384827.38	3334847.33	0.3	-
48	384829.98	3334853.53	0.3	-
49	384819.59	3334858.19	0.3	-
50	384816.15	3334859.81	0.3	-
51	384807.87	3334863.71	0.3	-
52	384807.85	3334863.72	0.3	-
53	384807.82	3334863.73	0.3	-
54	384806.47	3334864.32	0.3	-
55	384805.54	3334864.36	0.3	-
56	384804.49	3334864.41	0.3	-
57	384802.04	3334864.54	0.3	-
58	384802.48	3334865.65	0.3	-
59	384803.92	3334869.27	0.3	-
60	384792.03	3334874.34	0.3	-
61	384791.22	3334874.70	0.3	-
62	384790.41	3334875.04	0.3	-
63	384790.30	3334875.08	0.3	-
64	384790.03	3334875.20	0.3	-
65	384784.99	3334877.43	0.3	-
66	384784.27	3334877.75	0.3	-
67	384778.19	3334880.45	0.3	-
68	384773.72	3334882.43	0.3	-
69	384757.75	3334889.54	0.3	-
70	384755.06	3334883.95	0.3	-
71	384753.63	3334884.59	0.3	-
72	384751.72	3334885.43	0.3	-
73	384748.52	3334886.84	0.3	-
74	384740.35	3334890.44	0.3	-
75	384735.88	3334881.11	0.3	-

76	384716.73	3334888.95	0.3	-
77	384716.71	3334888.90	0.3	-
78	384713.42	3334881.55	0.3	-
79	384706.53	3334877.48	0.3	-
80	384702.73	3334868.69	0.3	-
81	384701.89	3334869.08	0.3	-
82	384701.06	3334869.46	0.3	-
83	384700.78	3334869.59	0.3	-
84	384701.31	3334870.84	0.3	-
1	384694.79	3334873.48	0.3	-
3. Сведения о характерных точках части (частей) границы объекта				
Обозначение характерных точек части границы	Координаты, м		Метод определения координат и средняя квадратическая погрешность положения характерной точки (Mt), м	Описание обозначения точки
	X	Y		
1	2	3	4	5

ОПИСАНИЕ МЕСТОПОЛОЖЕНИЯ ГРАНИЦ ЖЗ-103 – ЗОНЫ ЗАСТРОЙКИ СРЕДНЕЭТАЖНЫМИ ЖИЛЫМИ ДОМАМИ (5-8 ЭТ.) (наименование объекта)						
Сведения о местоположении измененных (уточненных) границ объекта						
1. Система координат <u>МСК-38, зона 3</u>						
2. Сведения о характерных точках границ объекта						
Обозначение характерных точек границ	Существующие координаты, м		Измененные (уточненные) координаты, м		Метод определения координат и средняя квадратическая погрешность положения характерной точки (Mt), м	Описание обозначения точки
	X	Y	X	Y		
1	2	3	4	5	6	7
1			384694.79	3334873.48		
2			384695.67	3334873.10		
3			384689.38	3334863.04		
4			384692.26	3334862.11		
5			384696.03	3334858.12		
6			384687.49	3334848.81		
7			384653.94	3334812.16		
8			384658.14	3334808.08		
9			384665.42	3334800.91		
10			384673.85	3334792.47		
11			384719.05	3334747.73		
12			384725.06	3334743.18		
13			384731.45	3334751.50		
14			384733.15	3334753.74		
15			384736.24	3334757.20		
16			384741.71	3334762.82		
17			384745.25	3334766.46		
18			384749.59	3334770.79		
19			384751.00	3334772.20		
20			384754.68	3334773.90		
21			384755.95	3334772.97		
22			384756.80	3334772.23		
23			384757.97	3334773.47		
24			384761.20	3334776.90		
25			384764.06	3334776.67		
26			384766.41	3334777.19		
27			384769.58	3334781.47		
28			384769.95	3334789.98		
29			384771.62	3334797.92		

30		384773.89	3334801.43
31		384775.13	3334802.87
32		384778.90	3334807.15
33		384783.53	3334813.84
34		384785.54	3334815.41
35		384789.61	3334820.55
36		384791.55	3334823.78
37		384799.79	3334819.62
38		384802.97	3334818.34
39		384804.44	3334820.54
40		384807.62	3334826.40
41		384810.60	3334831.94
42		384816.37	3334828.88
43		384816.39	3334828.87
44		384817.40	3334830.68
45		384819.79	3334829.33
46		384820.52	3334831.06
47		384827.38	3334847.33
48		384829.98	3334853.53
49		384819.59	3334858.19
50		384816.15	3334859.81
51		384807.87	3334863.71
52		384807.85	3334863.72
53		384807.82	3334863.73
54		384806.47	3334864.32
55		384805.54	3334864.36
56		384804.49	3334864.41
57		384802.04	3334864.54
58		384802.48	3334865.65
59		384803.92	3334869.27
60		384792.03	3334874.34
61		384791.22	3334874.70
62		384790.41	3334875.04
63		384790.30	3334875.08
64		384790.03	3334875.20
65		384784.99	3334877.43
66		384784.27	3334877.75
67		384778.19	3334880.45
68		384773.72	3334882.43
69		384757.75	3334889.54
70		384755.06	3334883.95
71		384753.63	3334884.59
72		384751.72	3334885.43
73		384748.52	3334886.84
74		384740.35	3334890.44
75		384735.88	3334881.11
76		384716.73	3334888.95
77		384716.71	3334888.90
78		384713.42	3334881.55
79		384706.53	3334877.48
80		384702.73	3334868.69
81		384701.89	3334869.08
82		384701.06	3334869.46

83			384700.78	3334869.59		
84			384701.31	3334870.84		
1			384694.79	3334873.48		
3. Сведения о характерных точках части (частей) границы объекта						
Обозначение характерных точек части границ	Существующие координаты, м		Измененные (уточненные) координаты, м		Метод определения координат и средняя квадратическая погрешность положения характерной точки (Mt), м	Описание обозначения точки
	X	Y	X	Y		
1	2	3	4	5	6	7

ОПИСАНИЕ МЕСТОПОЛОЖЕНИЯ ГРАНИЦ
ЖЗ-103 – ЗОНЫ ЗАСТРОЙКИ СРЕДНЕЭТАЖНЫМИ ЖИЛЫМИ ДОМАМИ (5-8 ЭТ.)
(наименование объекта)

План границ объекта



Масштаб 1: 2000

Используемые условные знаки и обозначения:

Подпись _____ Дата " __ " _____ г.

Место для оттиска печати (при наличии) лица, составившего описание местоположения границ объекта

ОПИСАНИЕ МЕСТОПОЛОЖЕНИЯ ГРАНИЦ <u>ЖЗ-103 – ЗОНЫ ЗАСТРОЙКИ СРЕДНЕЭТАЖНЫМИ ЖИЛЫМИ ДОМАМИ (5-8 ЭТ.)</u> (наименование объекта местоположение границ, которого описано (далее - объект) _____		
Сведения об объекте		
N п/п	Характеристики объекта	Описание характеристик
1	2	3
1	Местоположение объекта	Российская Федерация, Иркутская область, город Иркутск
2	Площадь объекта +/- величина погрешности определения площади (P +/- Дельта P)	4474+/- 0
3	Иные характеристики объекта	ПЭ П-01-02

ОПИСАНИЕ МЕСТОПОЛОЖЕНИЯ ГРАНИЦ <u>ЖЗ-103 – ЗОНЫ ЗАСТРОЙКИ СРЕДНЕЭТАЖНЫМИ ЖИЛЫМИ ДОМАМИ (5-8 ЭТ.)</u> (наименование объекта)				
Сведения о местоположении границ объекта				
1. Система координат <u>МСК-38, зона 3</u>				
2. Сведения о характерных точках границ объекта				
Обозначение характерных точек границ	Координаты, м		Метод определения координат и средняя квадратическая погрешность положения характерной точки (Mt), м	Описание обозначения точки
	X	Y		
1	2	3	4	5
1	384577.03	3334886.25	0.3	-
2	384584.59	3334880.58	0.3	-
3	384591.73	3334873.24	0.3	-
4	384604.41	3334860.63	0.3	-
5	384603.20	3334859.40	0.3	-
6	384605.91	3334856.73	0.3	-
7	384607.11	3334857.95	0.3	-
8	384618.13	3334847.17	0.3	-
9	384626.91	3334855.91	0.3	-
10	384626.21	3334856.63	0.3	-
11	384637.32	3334869.35	0.3	-
12	384637.73	3334872.14	0.3	-
13	384635.33	3334875.24	0.3	-
14	384650.92	3334893.64	0.3	-
15	384647.16	3334895.52	0.3	-
16	384651.10	3334906.10	0.3	-
17	384651.89	3334907.70	0.3	-

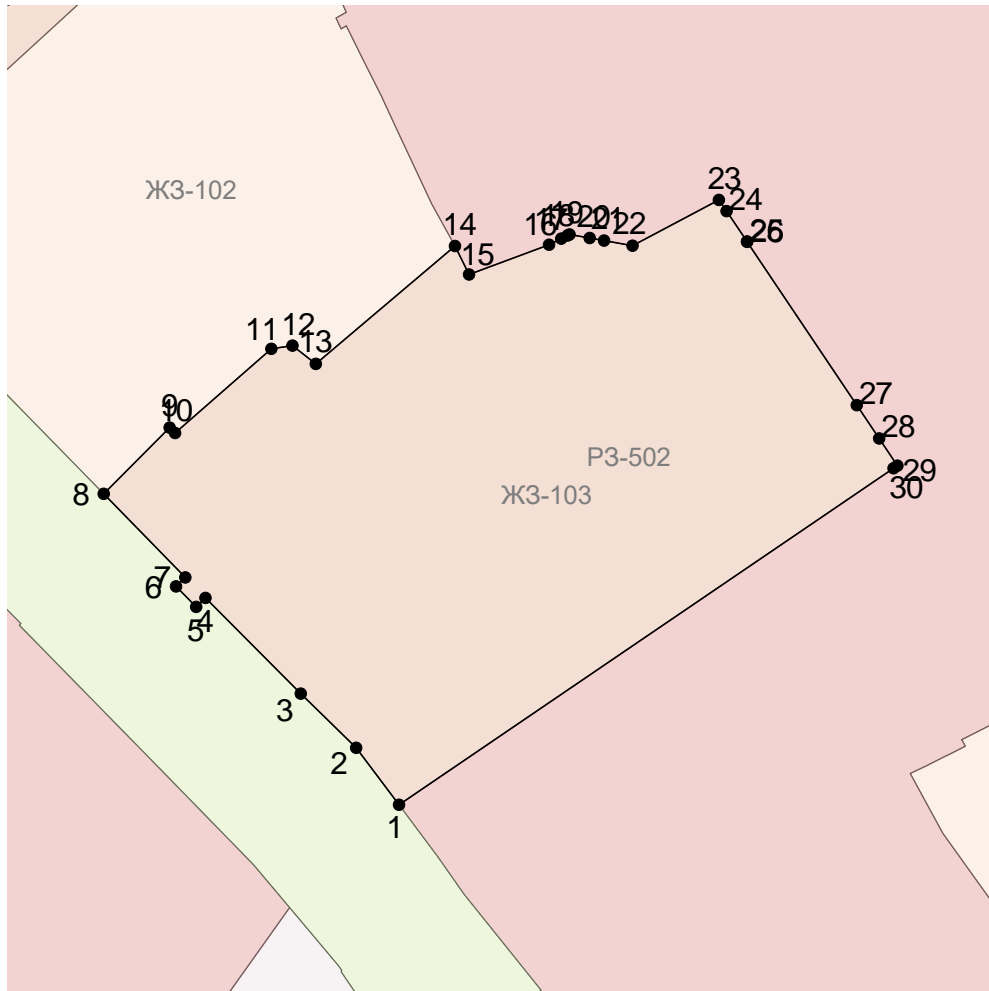
18	384652.32	3334908.54	0.3	-
19	384652.44	3334908.80	0.3	-
20	384651.97	3334911.48	0.3	-
21	384651.63	3334913.37	0.3	-
22	384650.95	3334917.16	0.3	-
23	384657.02	3334928.59	0.3	-
24	384655.54	3334929.59	0.3	-
25	384651.50	3334932.30	0.3	-
26	384651.46	3334932.32	0.3	-
27	384629.88	3334946.82	0.3	-
28	384625.46	3334949.79	0.3	-
29	384621.88	3334952.19	0.3	-
30	384621.53	3334951.67	0.3	-
1	384577.03	3334886.25	0.3	-
3. Сведения о характерных точках части (частей) границы объекта				
Обозначение характерных точек части границы	Координаты, м		Метод определения координат и средняя квадратическая погрешность положения характерной точки (Mt), м	Описание обозначения точки
	X	Y		
1	2	3	4	5

ОПИСАНИЕ МЕСТОПОЛОЖЕНИЯ ГРАНИЦ ЖЗ-103 – ЗОНЫ ЗАСТРОЙКИ СРЕДНЕЭТАЖНЫМИ ЖИЛЫМИ ДОМАМИ (5-8 ЭТ.) (наименование объекта)						
Сведения о местоположении измененных (уточненных) границ объекта						
1. Система координат <u>МСК-38, зона 3</u>						
2. Сведения о характерных точках границ объекта						
Обозначение характерных точек границ	Существующие координаты, м		Измененные (уточненные) координаты, м		Метод определения координат и средняя квадратическая погрешность положения характерной точки (Mt), м	Описание обозначения точки
	X	Y	X	Y		
1	2	3	4	5	6	7
1			384577.03	3334886.25		
2			384584.59	3334880.58		
3			384591.73	3334873.24		
4			384604.41	3334860.63		
5			384603.20	3334859.40		
6			384605.91	3334856.73		
7			384607.11	3334857.95		
8			384618.13	3334847.17		
9			384626.91	3334855.91		
10			384626.21	3334856.63		
11			384637.32	3334869.35		
12			384637.73	3334872.14		
13			384635.33	3334875.24		
14			384650.92	3334893.64		
15			384647.16	3334895.52		
16			384651.10	3334906.10		
17			384651.89	3334907.70		
18			384652.32	3334908.54		
19			384652.44	3334908.80		
20			384651.97	3334911.48		
21			384651.63	3334913.37		
22			384650.95	3334917.16		
23			384657.02	3334928.59		
24			384655.54	3334929.59		
25			384651.50	3334932.30		
26			384651.46	3334932.32		
27			384629.88	3334946.82		
28			384625.46	3334949.79		
29			384621.88	3334952.19		

30 1			384621.53 384577.03	3334951.67 3334886.25		
3. Сведения о характерных точках части (частей) границы объекта						
Обозначение характерных точек части границ	Существующие координаты, м		Измененные (уточненные) координаты, м		Метод определения координат и средняя квадратическая погрешность положения характерной точки (Mt), м	Описание обозначения точки
	X	Y	X	Y		
1	2	3	4	5	6	7

ОПИСАНИЕ МЕСТОПОЛОЖЕНИЯ ГРАНИЦ
ЖЗ-103 – ЗОНЫ ЗАСТРОЙКИ СРЕДНЕЭТАЖНЫМИ ЖИЛЫМИ ДОМАМИ (5-8 ЭТ.)
(наименование объекта)

План границ объекта

Масштаб 1: 1000

Используемые условные знаки и обозначения:

Подпись _____ Дата " __ " _____ г.

Место для оттиска печати (при наличии) лица, составившего описание местоположения границ объекта

ОПИСАНИЕ МЕСТОПОЛОЖЕНИЯ ГРАНИЦ <u>ЖЗ-103 – ЗОНЫ ЗАСТРОЙКИ СРЕДНЕЭТАЖНЫМИ ЖИЛЫМИ ДОМАМИ (5-8 ЭТ.)</u> (наименование объекта местоположение границ, которого описано (далее - объект)		
Сведения об объекте		
N п/п	Характеристики объекта	Описание характеристик
1	2	3
1	Местоположение объекта	Российская Федерация, Иркутская область, город Иркутск
2	Площадь объекта +/- величина погрешности определения площади (P +/- Дельта P)	8859+/- 0
3	Иные характеристики объекта	ПЭ П-01-02

ОПИСАНИЕ МЕСТОПОЛОЖЕНИЯ ГРАНИЦ <u>ЖЗ-103 – ЗОНЫ ЗАСТРОЙКИ СРЕДНЕЭТАЖНЫМИ ЖИЛЫМИ ДОМАМИ (5-8 ЭТ.)</u> (наименование объекта)				
Сведения о местоположении границ объекта				
1. Система координат <u>МСК-38, зона 3</u>				
2. Сведения о характерных точках границ объекта				
Обозначение характерных точек границ	Координаты, м		Метод определения координат и средняя квадратическая погрешность положения характерной точки (Mt), м	Описание обозначения точки
	X	Y		
1	2	3	4	5
1	384605.70	3335016.79	0.3	-
2	384601.97	3335018.19	0.3	-
3	384602.79	3335020.31	0.3	-
4	384602.57	3335020.25	0.3	-
5	384596.43	3335022.62	0.3	-
6	384593.49	3335023.42	0.3	-
7	384600.02	3335041.21	0.3	-
8	384588.75	3335043.30	0.3	-
9	384589.81	3335050.46	0.3	-
10	384558.96	3335057.10	0.3	-
11	384552.08	3335058.12	0.3	-
12	384552.14	3335058.46	0.3	-
13	384553.15	3335064.42	0.3	-
14	384549.97	3335065.13	0.3	-
15	384539.16	3335067.24	0.3	-
16	384504.51	3335072.87	0.3	-
17	384467.22	3335078.95	0.3	-

18	384463.34	3335079.76	0.3	-
19	384459.80	3335080.51	0.3	-
20	384457.56	3335080.98	0.3	-
21	384459.06	3335087.62	0.3	-
22	384459.55	3335089.76	0.3	-
23	384459.72	3335090.46	0.3	-
24	384459.79	3335090.79	0.3	-
25	384451.22	3335094.07	0.3	-
26	384449.90	3335094.61	0.3	-
27	384436.91	3335099.88	0.3	-
28	384429.17	3335103.02	0.3	-
29	384424.40	3335091.99	0.3	-
30	384410.05	3335058.80	0.3	-
31	384432.44	3335050.48	0.3	-
32	384434.84	3335049.60	0.3	-
33	384441.83	3335047.00	0.3	-
34	384455.26	3335042.03	0.3	-
35	384455.49	3335041.94	0.3	-
36	384455.76	3335041.83	0.3	-
37	384554.30	3335005.31	0.3	-
38	384572.12	3334998.70	0.3	-
39	384575.24	3335007.04	0.3	-
40	384576.69	3335010.90	0.3	-
41	384585.77	3335007.70	0.3	-
42	384593.97	3335006.70	0.3	-
43	384603.49	3335003.41	0.3	-
44	384605.76	3335009.61	0.3	-
45	384608.80	3335017.88	0.3	-
46	384606.50	3335018.82	0.3	-

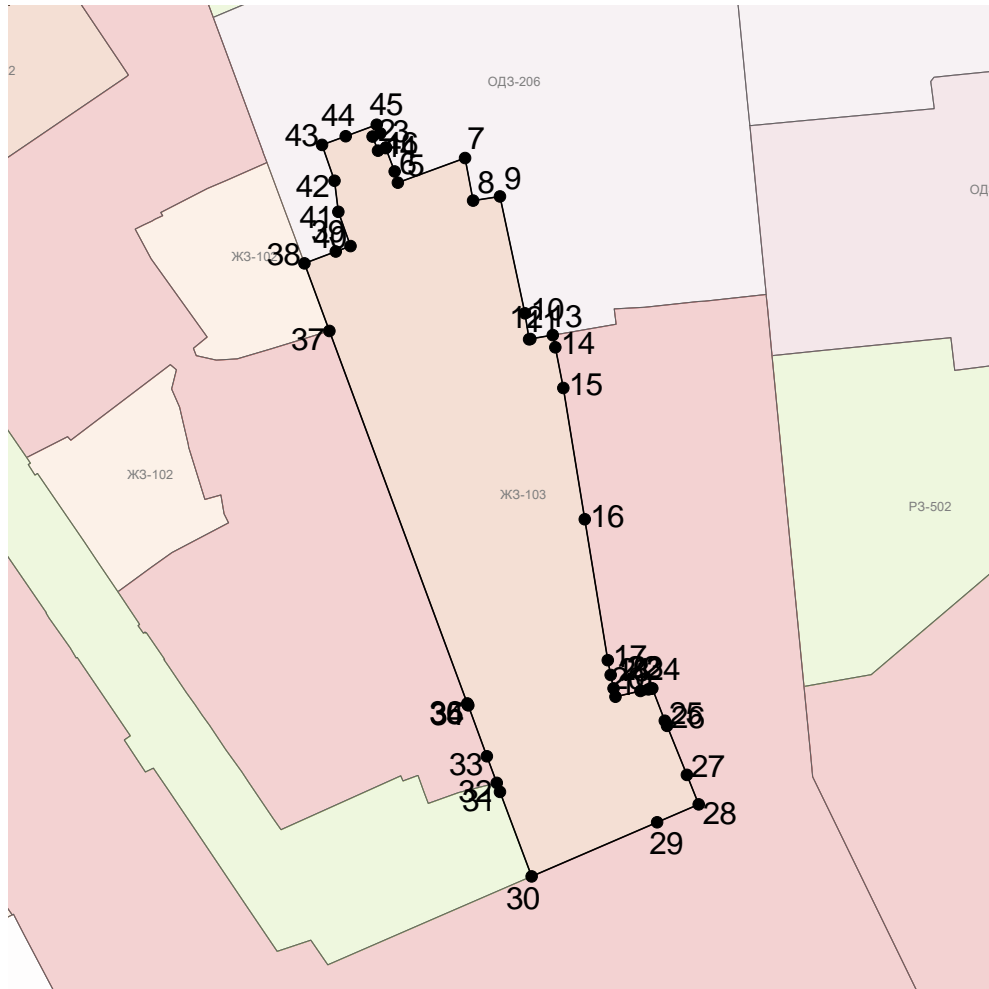
1	384605.70	3335016.79	0.3	-
3. Сведения о характерных точках части (частей) границы объекта				
Обозначение характерных точек части границы	Координаты, м		Метод определения координат и средняя квадратическая погрешность положения характерной точки (Mt), м	Описание обозначения точки
	X	Y		
1	2	3	4	5

ОПИСАНИЕ МЕСТОПОЛОЖЕНИЯ ГРАНИЦ ЖЗ-103 – ЗОНЫ ЗАСТРОЙКИ СРЕДНЕЭТАЖНЫМИ ЖИЛЫМИ ДОМАМИ (5-8 ЭТ.) (наименование объекта)						
Сведения о местоположении измененных (уточненных) границ объекта						
1. Система координат <u>МСК-38, зона 3</u>						
2. Сведения о характерных точках границ объекта						
Обозначение характерных точек границ	Существующие координаты, м		Измененные (уточненные) координаты, м		Метод определения координат и средняя квадратическая погрешность положения характерной точки (Mt), м	Описание обозначения точки
	X	Y	X	Y		
1	2	3	4	5	6	7
1			384605.70	3335016.79		
2			384601.97	3335018.19		
3			384602.79	3335020.31		
4			384602.57	3335020.25		
5			384596.43	3335022.62		
6			384593.49	3335023.42		
7			384600.02	3335041.21		
8			384588.75	3335043.30		
9			384589.81	3335050.46		
10			384558.96	3335057.10		
11			384552.08	3335058.12		
12			384552.14	3335058.46		
13			384553.15	3335064.42		
14			384549.97	3335065.13		
15			384539.16	3335067.24		
16			384504.51	3335072.87		
17			384467.22	3335078.95		
18			384463.34	3335079.76		
19			384459.80	3335080.51		
20			384457.56	3335080.98		
21			384459.06	3335087.62		
22			384459.55	3335089.76		
23			384459.72	3335090.46		
24			384459.79	3335090.79		
25			384451.22	3335094.07		
26			384449.90	3335094.61		
27			384436.91	3335099.88		
28			384429.17	3335103.02		
29			384424.40	3335091.99		

30			384410.05	3335058.80		
31			384432.44	3335050.48		
32			384434.84	3335049.60		
33			384441.83	3335047.00		
34			384455.26	3335042.03		
35			384455.49	3335041.94		
36			384455.76	3335041.83		
37			384554.30	3335005.31		
38			384572.12	3334998.70		
39			384575.24	3335007.04		
40			384576.69	3335010.90		
41			384585.77	3335007.70		
42			384593.97	3335006.70		
43			384603.49	3335003.41		
44			384605.76	3335009.61		
45			384608.80	3335017.88		
46			384606.50	3335018.82		
1			384605.70	3335016.79		
3. Сведения о характерных точках части (частей) границы объекта						
Обозначение характерных точек части границ	Существующие координаты, м		Измененные (уточненные) координаты, м		Метод определения координат и средняя квадратическая погрешность положения характерной точки (Mt), м	Описание обозначения точки
	X	Y	X	Y		
1	2	3	4	5	6	7

ОПИСАНИЕ МЕСТОПОЛОЖЕНИЯ ГРАНИЦ
ЖЗ-103 – ЗОНЫ ЗАСТРОЙКИ СРЕДНЕЭТАЖНЫМИ ЖИЛЫМИ ДОМАМИ (5-8 ЭТ.)
(наименование объекта)

План границ объекта

Масштаб 1: 2000

Используемые условные знаки и обозначения:

Подпись _____ Дата "___" _____ г.

Место для оттиска печати (при наличии) лица, составившего описание местоположения границ объекта

ОПИСАНИЕ МЕСТОПОЛОЖЕНИЯ ГРАНИЦ <u>ЖЗ-103 – ЗОНЫ ЗАСТРОЙКИ СРЕДНЕЭТАЖНЫМИ ЖИЛЫМИ ДОМАМИ (5-8 ЭТ.)</u> (наименование объекта местоположение границ, которого описано (далее - объект)		
Сведения об объекте		
N п/п	Характеристики объекта	Описание характеристик
1	2	3
1	Местоположение объекта	Российская Федерация, Иркутская область, город Иркутск
2	Площадь объекта +/- величина погрешности определения площади (P +/- Дельта P)	12309+/- 0
3	Иные характеристики объекта	ПЭ П-01-02

ОПИСАНИЕ МЕСТОПОЛОЖЕНИЯ ГРАНИЦ <u>ЖЗ-103 – ЗОНЫ ЗАСТРОЙКИ СРЕДНЕЭТАЖНЫМИ ЖИЛЫМИ ДОМАМИ (5-8 ЭТ.)</u> (наименование объекта)				
Сведения о местоположении границ объекта				
1. Система координат <u>МСК-38, зона 3</u>				
2. Сведения о характерных точках границ объекта				
Обозначение характерных точек границ	Координаты, м		Метод определения координат и средняя квадратическая погрешность положения характерной точки (Mt), м	Описание обозначения точки
	X	Y		
1	2	3	4	5
1	384784.18	3334941.78	0.3	-
2	384794.85	3334936.91	0.3	-
3	384823.92	3334923.64	0.3	-
4	384823.92	3334923.63	0.3	-
5	384813.87	3334902.56	0.3	-
6	384817.16	3334900.77	0.3	-
7	384821.51	3334910.47	0.3	-
8	384826.81	3334922.31	0.3	-
9	384827.58	3334924.01	0.3	-
10	384835.64	3334941.98	0.3	-
11	384849.85	3334935.40	0.3	-
12	384860.05	3334930.81	0.3	-
13	384861.25	3334925.41	0.3	-
14	384860.78	3334923.40	0.3	-
15	384848.66	3334896.02	0.3	-
16	384844.26	3334886.08	0.3	-
17	384845.08	3334885.64	0.3	-

18	384845.66	3334885.32	0.3	-
19	384846.05	3334885.11	0.3	-
20	384852.17	3334894.07	0.3	-
21	384856.47	3334899.93	0.3	-
22	384874.43	3334926.23	0.3	-
23	384879.30	3334922.62	0.3	-
24	384880.10	3334922.03	0.3	-
25	384891.06	3334914.16	0.3	-
26	384903.95	3334904.66	0.3	-
27	384914.78	3334896.67	0.3	-
28	384918.05	3334901.19	0.3	-
29	384922.57	3334907.45	0.3	-
30	384926.12	3334912.36	0.3	-
31	384926.96	3334913.52	0.3	-
32	384945.05	3334938.56	0.3	-
33	384952.01	3334948.19	0.3	-
34	384956.79	3334954.81	0.3	-
35	384947.52	3334961.68	0.3	-
36	384937.14	3334969.27	0.3	-
37	384938.46	3334971.09	0.3	-
38	384931.22	3334976.50	0.3	-
39	384929.92	3334974.70	0.3	-
40	384927.99	3334976.12	0.3	-
41	384915.21	3334985.52	0.3	-
42	384903.73	3334993.16	0.3	-
43	384896.89	3334995.49	0.3	-
44	384874.89	3335004.92	0.3	-
45	384876.43	3335008.49	0.3	-
46	384867.54	3335011.47	0.3	-

47	384865.99	3335016.26	0.3	-
48	384866.66	3335017.68	0.3	-
49	384860.88	3335020.05	0.3	-
50	384859.97	3335017.96	0.3	-
51	384855.76	3335015.69	0.3	-
52	384837.71	3335022.52	0.3	-
53	384838.83	3335025.28	0.3	-
54	384835.70	3335026.40	0.3	-
55	384823.35	3335030.85	0.3	-
56	384822.70	3335029.38	0.3	-
57	384795.34	3334967.15	0.3	-
1	384784.18	3334941.78	0.3	-
3. Сведения о характерных точках части (частей) границы объекта				
Обозначение характерных точек части границы	Координаты, м		Метод определения координат и средняя квадратическая погрешность положения характерной точки (Mt), м	Описание обозначения точки
	X	Y		
1	2	3	4	5

ОПИСАНИЕ МЕСТОПОЛОЖЕНИЯ ГРАНИЦ ЖЗ-103 – ЗОНЫ ЗАСТРОЙКИ СРЕДНЕЭТАЖНЫМИ ЖИЛЫМИ ДОМАМИ (5-8 ЭТ.) (наименование объекта)						
Сведения о местоположении измененных (уточненных) границ объекта						
1. Система координат <u>МСК-38, зона 3</u>						
2. Сведения о характерных точках границ объекта						
Обозначение характерных точек границ	Существующие координаты, м		Измененные (уточненные) координаты, м		Метод определения координат и средняя квадратическая погрешность положения характерной точки (Mt), м	Описание обозначения точки
	X	Y	X	Y		
1	2	3	4	5	6	7
1			384784.18	3334941.78		
2			384794.85	3334936.91		
3			384823.92	3334923.64		
4			384823.92	3334923.63		
5			384813.87	3334902.56		
6			384817.16	3334900.77		
7			384821.51	3334910.47		
8			384826.81	3334922.31		
9			384827.58	3334924.01		
10			384835.64	3334941.98		
11			384849.85	3334935.40		
12			384860.05	3334930.81		
13			384861.25	3334925.41		
14			384860.78	3334923.40		
15			384848.66	3334896.02		
16			384844.26	3334886.08		
17			384845.08	3334885.64		
18			384845.66	3334885.32		
19			384846.05	3334885.11		
20			384852.17	3334894.07		
21			384856.47	3334899.93		
22			384874.43	3334926.23		
23			384879.30	3334922.62		
24			384880.10	3334922.03		
25			384891.06	3334914.16		
26			384903.95	3334904.66		
27			384914.78	3334896.67		
28			384918.05	3334901.19		
29			384922.57	3334907.45		

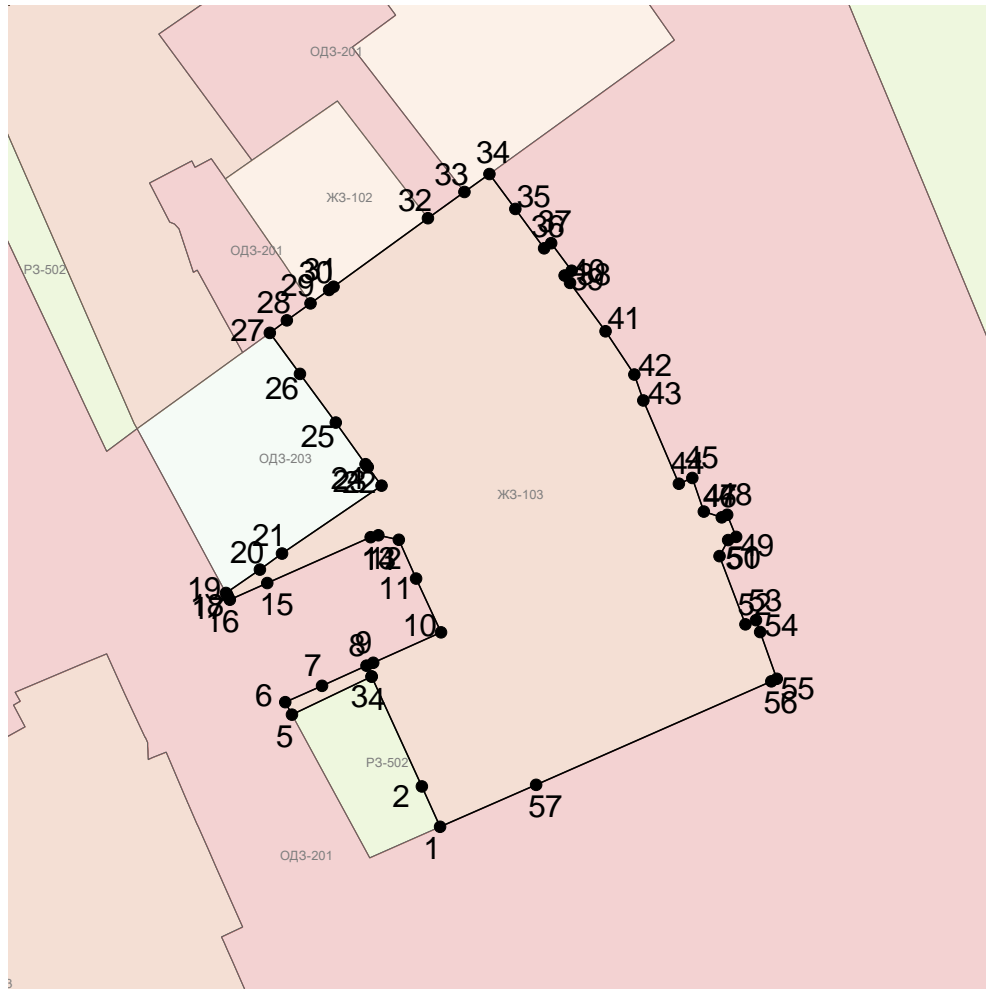
30			384926.12	3334912.36		
31			384926.96	3334913.52		
32			384945.05	3334938.56		
33			384952.01	3334948.19		
34			384956.79	3334954.81		
35			384947.52	3334961.68		
36			384937.14	3334969.27		
37			384938.46	3334971.09		
38			384931.22	3334976.50		
39			384929.92	3334974.70		
40			384927.99	3334976.12		
41			384915.21	3334985.52		
42			384903.73	3334993.16		
43			384896.89	3334995.49		
44			384874.89	3335004.92		
45			384876.43	3335008.49		
46			384867.54	3335011.47		
47			384865.99	3335016.26		
48			384866.66	3335017.68		
49			384860.88	3335020.05		
50			384859.97	3335017.96		
51			384855.76	3335015.69		
52			384837.71	3335022.52		
53			384838.83	3335025.28		
54			384835.70	3335026.40		
55			384823.35	3335030.85		
56			384822.70	3335029.38		
57			384795.34	3334967.15		
1			384784.18	3334941.78		

3. Сведения о характерных точках части (частей) границы объекта

Обозначение характерных точек части границ	Существующие координаты, м		Измененные (уточненные) координаты, м		Метод определения координат и средняя квадратическая погрешность положения характерной точки (Mt), м	Описание обозначения точки
	X	Y	X	Y		
1	2	3	4	5	6	7

ОПИСАНИЕ МЕСТОПОЛОЖЕНИЯ ГРАНИЦ
ЖЗ-103 – ЗОНЫ ЗАСТРОЙКИ СРЕДНЕЭТАЖНЫМИ ЖИЛЫМИ ДОМАМИ (5-8 ЭТ.)
 (наименование объекта)

План границ объекта



Масштаб 1: 2000

Используемые условные знаки и обозначения:

Подпись _____ Дата "___" _____ г.

Место для оттиска печати (при наличии) лица, составившего описание местоположения границ объекта

ОПИСАНИЕ МЕСТОПОЛОЖЕНИЯ ГРАНИЦ ЖЗ-103 – ЗОНЫ ЗАСТРОЙКИ СРЕДНЕЭТАЖНЫМИ ЖИЛЫМИ ДОМАМИ (5-8 ЭТ.) (наименование объекта местоположение границ, которого описано (далее - объект)		
Сведения об объекте		
N п/п	Характеристики объекта	Описание характеристик
1	2	3
1	Местоположение объекта	Российская Федерация, Иркутская область, город Иркутск
2	Площадь объекта +/- величина погрешности определения площади (P +/- Дельта P)	16636+/- 0
3	Иные характеристики объекта	ПЭ П-01-02

ОПИСАНИЕ МЕСТОПОЛОЖЕНИЯ ГРАНИЦ ЖЗ-103 – ЗОНЫ ЗАСТРОЙКИ СРЕДНЕЭТАЖНЫМИ ЖИЛЫМИ ДОМАМИ (5-8 ЭТ.) (наименование объекта)				
Сведения о местоположении границ объекта				
1. Система координат <u>МСК-38, зона 3</u>				
2. Сведения о характерных точках границ объекта				
Обозначение характерных точек границ	Координаты, м		Метод определения координат и средняя квадратическая погрешность положения характерной точки (Mt), м	Описание обозначения точки
	X	Y		
1	2	3	4	5
1	383928.42	3335590.18	0.3	-
1	383928.42	3335590.18	0.3	-
2	383911.39	3335601.11	0.3	-
3	383911.32	3335601.15	0.3	-
4	383910.34	3335601.51	0.3	-
5	383907.43	3335595.10	0.3	-
6	383901.75	3335583.80	0.3	-
7	383901.09	3335584.17	0.3	-
8	383900.34	3335584.59	0.3	-
9	383899.65	3335585.03	0.3	-
10	383888.84	3335568.24	0.3	-
11	383886.34	3335564.35	0.3	-
12	383883.66	3335566.05	0.3	-
13	383851.95	3335586.58	0.3	-
14	383849.71	3335588.03	0.3	-
15	383833.48	3335560.60	0.3	-
16	383831.93	3335557.97	0.3	-

17	383811.99	3335524.25	0.3	-
18	383803.81	3335511.12	0.3	-
19	383802.18	3335508.71	0.3	-
20	383791.50	3335492.87	0.3	-
21	383785.53	3335484.01	0.3	-
21	383785.53	3335484.01	0.3	-
22	383798.90	3335477.59	0.3	-
23	383799.55	3335477.29	0.3	-
24	383839.74	3335457.99	0.3	-
25	383845.02	3335455.45	0.3	-
26	383853.63	3335450.60	0.3	-
27	383873.18	3335439.57	0.3	-
28	383883.83	3335454.47	0.3	-
29	383887.26	3335459.27	0.3	-
30	383896.29	3335471.44	0.3	-
31	383887.20	3335477.87	0.3	-
32	383885.48	3335479.12	0.3	-
33	383889.49	3335484.92	0.3	-
34	383890.81	3335486.66	0.3	-
35	383891.81	3335487.60	0.3	-
36	383892.88	3335488.24	0.3	-
37	383893.42	3335488.34	0.3	-
38	383894.17	3335488.23	0.3	-
39	383895.09	3335487.92	0.3	-
40	383900.62	3335483.53	0.3	-
41	383904.64	3335480.34	0.3	-
42	383907.13	3335478.39	0.3	-
43	383908.81	3335477.06	0.3	-
44	383909.15	3335476.47	0.3	-

45	383909.70	3335475.46	0.3	-
46	383910.03	3335474.68	0.3	-
47	383910.78	3335472.48	0.3	-
48	383914.05	3335477.64	0.3	-
49	383909.95	3335480.18	0.3	-
50	383912.68	3335485.53	0.3	-
51	383914.69	3335489.47	0.3	-
52	383915.90	3335491.42	0.3	-
53	383920.06	3335498.10	0.3	-
54	383922.11	3335501.35	0.3	-
55	383926.16	3335507.68	0.3	-
56	383928.61	3335511.32	0.3	-
57	383931.10	3335515.06	0.3	-
58	383933.01	3335513.76	0.3	-
59	383935.16	3335512.29	0.3	-
60	383939.04	3335518.25	0.3	-
61	383940.57	3335520.47	0.3	-
62	383944.74	3335526.51	0.3	-
62	383944.74	3335526.51	0.3	-
63	383979.04	3335504.30	0.3	-
64	383979.56	3335503.97	0.3	-
65	383983.02	3335509.47	0.3	-
66	383985.67	3335513.69	0.3	-
67	383985.26	3335513.91	0.3	-
68	383985.23	3335513.93	0.3	-
69	383985.28	3335514.02	0.3	-
70	383987.81	3335518.16	0.3	-
71	383987.57	3335518.30	0.3	-
72	383989.48	3335521.57	0.3	-

73	383989.28	3335521.69	0.3	-
74	383991.73	3335525.69	0.3	-
75	383994.11	3335529.18	0.3	-
76	383996.01	3335532.47	0.3	-
77	383997.74	3335535.47	0.3	-
78	383991.67	3335538.97	0.3	-
79	383986.62	3335542.15	0.3	-
80	383985.63	3335542.77	0.3	-
81	383985.72	3335544.59	0.3	-
82	383964.08	3335558.90	0.3	-
83	383964.81	3335560.02	0.3	-
84	383970.23	3335568.33	0.3	-
85	383951.63	3335582.75	0.3	-
86	383950.46	3335583.42	0.3	-
87	383949.14	3335583.63	0.3	-
88	383947.11	3335583.40	0.3	-
89	383945.39	3335582.68	0.3	-
90	383944.04	3335581.88	0.3	-
91	383942.98	3335580.71	0.3	-
92	383935.11	3335585.87	0.3	-
93	383932.18	3335587.75	0.3	-
94	383930.41	3335588.90	0.3	-
95	383929.80	3335589.29	0.3	-
96	383929.25	3335589.65	0.3	-
1	383928.42	3335590.18	0.3	-

3. Сведения о характерных точках части (частей) границы объекта

Обозначение характерных точек части границы	Координаты, м		Метод определения координат и средняя квадратическая погрешность положения характерной точки (Mt),	Описание обозначения точки
	X	Y		

			M	
1	2	3	4	5

ОПИСАНИЕ МЕСТОПОЛОЖЕНИЯ ГРАНИЦ ЖЗ-103 – ЗОНЫ ЗАСТРОЙКИ СРЕДНЕЭТАЖНЫМИ ЖИЛЫМИ ДОМАМИ (5-8 ЭТ.) (наименование объекта)						
Сведения о местоположении измененных (уточненных) границ объекта						
1. Система координат <u>МСК-38, зона 3</u>						
2. Сведения о характерных точках границ объекта						
Обозначение характерных точек границ	Существующие координаты, м		Измененные (уточненные) координаты, м		Метод определения координат и средняя квадратическая погрешность положения характерной точки (Mt), м	Описание обозначения точки
	X	Y	X	Y		
1	2	3	4	5	6	7
1			383928.42	3335590.18		
1			383928.42	3335590.18		
2			383911.39	3335601.11		
3			383911.32	3335601.15		
4			383910.34	3335601.51		
5			383907.43	3335595.10		
6			383901.75	3335583.80		
7			383901.09	3335584.17		
8			383900.34	3335584.59		
9			383899.65	3335585.03		
10			383888.84	3335568.24		
11			383886.34	3335564.35		
12			383883.66	3335566.05		
13			383851.95	3335586.58		
14			383849.71	3335588.03		
15			383833.48	3335560.60		
16			383831.93	3335557.97		
17			383811.99	3335524.25		
18			383803.81	3335511.12		
19			383802.18	3335508.71		
20			383791.50	3335492.87		
21			383785.53	3335484.01		
21			383785.53	3335484.01		
22			383798.90	3335477.59		
23			383799.55	3335477.29		
24			383839.74	3335457.99		
25			383845.02	3335455.45		
26			383853.63	3335450.60		
27			383873.18	3335439.57		

28		383883.83	3335454.47	
29		383887.26	3335459.27	
30		383896.29	3335471.44	
31		383887.20	3335477.87	
32		383885.48	3335479.12	
33		383889.49	3335484.92	
34		383890.81	3335486.66	
35		383891.81	3335487.60	
36		383892.88	3335488.24	
37		383893.42	3335488.34	
38		383894.17	3335488.23	
39		383895.09	3335487.92	
40		383900.62	3335483.53	
41		383904.64	3335480.34	
42		383907.13	3335478.39	
43		383908.81	3335477.06	
44		383909.15	3335476.47	
45		383909.70	3335475.46	
46		383910.03	3335474.68	
47		383910.78	3335472.48	
48		383914.05	3335477.64	
49		383909.95	3335480.18	
50		383912.68	3335485.53	
51		383914.69	3335489.47	
52		383915.90	3335491.42	
53		383920.06	3335498.10	
54		383922.11	3335501.35	
55		383926.16	3335507.68	
56		383928.61	3335511.32	
57		383931.10	3335515.06	
58		383933.01	3335513.76	
59		383935.16	3335512.29	
60		383939.04	3335518.25	
61		383940.57	3335520.47	
62		383944.74	3335526.51	
62		383944.74	3335526.51	
63		383979.04	3335504.30	
64		383979.56	3335503.97	
65		383983.02	3335509.47	
66		383985.67	3335513.69	
67		383985.26	3335513.91	
68		383985.23	3335513.93	
69		383985.28	3335514.02	
70		383987.81	3335518.16	
71		383987.57	3335518.30	
72		383989.48	3335521.57	
73		383989.28	3335521.69	
74		383991.73	3335525.69	
75		383994.11	3335529.18	
76		383996.01	3335532.47	
77		383997.74	3335535.47	
78		383991.67	3335538.97	
79		383986.62	3335542.15	

80			383985.63	3335542.77		
81			383985.72	3335544.59		
82			383964.08	3335558.90		
83			383964.81	3335560.02		
84			383970.23	3335568.33		
85			383951.63	3335582.75		
86			383950.46	3335583.42		
87			383949.14	3335583.63		
88			383947.11	3335583.40		
89			383945.39	3335582.68		
90			383944.04	3335581.88		
91			383942.98	3335580.71		
92			383935.11	3335585.87		
93			383932.18	3335587.75		
94			383930.41	3335588.90		
95			383929.80	3335589.29		
96			383929.25	3335589.65		
1			383928.42	3335590.18		

3. Сведения о характерных точках части (частей) границы объекта

Обозначение характерных точек части границ	Существующие координаты, м		Измененные (уточненные) координаты, м		Метод определения координат и средняя квадратическая погрешность положения характерной точки (Mt), м	Описание обозначения точки
	X	Y	X	Y		
1	2	3	4	5	6	7

ОПИСАНИЕ МЕСТОПОЛОЖЕНИЯ ГРАНИЦ
ЖЗ-103 – ЗОНЫ ЗАСТРОЙКИ СРЕДНЕЭТАЖНЫМИ ЖИЛЫМИ ДОМАМИ (5-8 ЭТ.)
(наименование объекта)

План границ объекта



Масштаб 1: 2000

Используемые условные знаки и обозначения:

Подпись _____ Дата " __ " _____ г.

Место для оттиска печати (при наличии) лица, составившего описание местоположения границ объекта

ОПИСАНИЕ МЕСТОПОЛОЖЕНИЯ ГРАНИЦ <u>ЖЗ-103 – ЗОНЫ ЗАСТРОЙКИ СРЕДНЕЭТАЖНЫМИ ЖИЛЫМИ ДОМАМИ (5-8 ЭТ.)</u> (наименование объекта местоположение границ, которого описано (далее - объект)		
Сведения об объекте		
N п/п	Характеристики объекта	Описание характеристик
1	2	3
1	Местоположение объекта	Российская Федерация, Иркутская область, город Иркутск
2	Площадь объекта +/- величина погрешности определения площади (P +/- Дельта P)	8513+/- 0
3	Иные характеристики объекта	ПЭ П-01-02

ОПИСАНИЕ МЕСТОПОЛОЖЕНИЯ ГРАНИЦ <u>ЖЗ-103 – ЗОНЫ ЗАСТРОЙКИ СРЕДНЕЭТАЖНЫМИ ЖИЛЫМИ ДОМАМИ (5-8 ЭТ.)</u> (наименование объекта)				
Сведения о местоположении границ объекта				
1. Система координат <u>МСК-38, зона 3</u>				
2. Сведения о характерных точках границ объекта				
Обозначение характерных точек границ	Координаты, м		Метод определения координат и средняя квадратическая погрешность положения характерной точки (Mt), м	Описание обозначения точки
	X	Y		
1	2	3	4	5
1	385182.19	3334770.99	0.3	-
2	385173.44	3334737.77	0.3	-
3	385209.89	3334723.29	0.3	-
4	385211.39	3334722.69	0.3	-
5	385214.68	3334721.38	0.3	-
6	385211.23	3334711.86	0.3	-
7	385205.07	3334694.88	0.3	-
8	385198.82	3334697.14	0.3	-
9	385191.35	3334675.72	0.3	-
10	385190.90	3334674.41	0.3	-
11	385189.71	3334674.86	0.3	-
12	385186.67	3334665.76	0.3	-
13	385199.07	3334659.83	0.3	-
14	385209.09	3334655.05	0.3	-
15	385211.69	3334653.81	0.3	-
16	385215.17	3334660.99	0.3	-
17	385255.12	3334642.04	0.3	-

18	385260.56	3334639.45	0.3	-
19	385260.72	3334639.73	0.3	-
20	385260.98	3334640.51	0.3	-
21	385263.95	3334639.01	0.3	-
22	385269.94	3334654.12	0.3	-
23	385266.13	3334655.60	0.3	-
24	385259.19	3334658.31	0.3	-
25	385262.41	3334669.07	0.3	-
26	385262.70	3334668.98	0.3	-
27	385269.97	3334666.87	0.3	-
28	385270.33	3334667.95	0.3	-
29	385270.70	3334669.02	0.3	-
30	385270.85	3334669.47	0.3	-
31	385276.90	3334687.01	0.3	-
32	385279.84	3334695.51	0.3	-
33	385271.33	3334698.88	0.3	-
34	385275.21	3334708.14	0.3	-
35	385283.95	3334729.01	0.3	-
36	385226.28	3334752.73	0.3	-
37	385235.05	3334774.38	0.3	-
38	385233.73	3334774.95	0.3	-
39	385230.43	3334776.39	0.3	-
40	385217.95	3334781.47	0.3	-
41	385213.64	3334783.23	0.3	-
42	385204.82	3334761.50	0.3	-
43	385192.87	3334766.51	0.3	-
1	385182.19	3334770.99	0.3	-
3. Сведения о характерных точках части (частей) границы объекта				
Обозначение	Координаты, м	Метод определения	Описание	

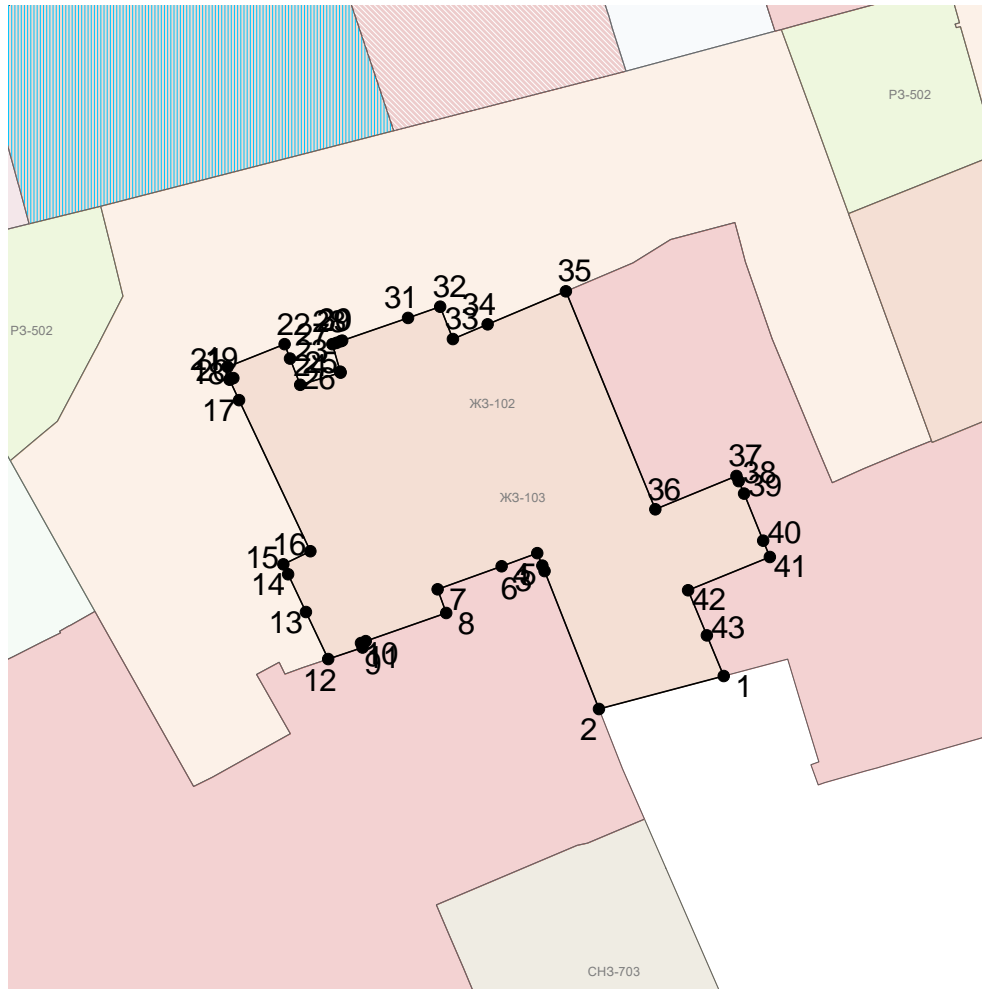
характерных точек части границы	X	Y	координат и средняя квадратическая погрешность положения характерной точки (Mt), м	обозначения точки
1	2	3	4	5

ОПИСАНИЕ МЕСТОПОЛОЖЕНИЯ ГРАНИЦ ЖЗ-103 – ЗОНЫ ЗАСТРОЙКИ СРЕДНЕЭТАЖНЫМИ ЖИЛЫМИ ДОМАМИ (5-8 ЭТ.) (наименование объекта)						
Сведения о местоположении измененных (уточненных) границ объекта						
1. Система координат <u>МСК-38, зона 3</u>						
2. Сведения о характерных точках границ объекта						
Обозначение характерных точек границ	Существующие координаты, м		Измененные (уточненные) координаты, м		Метод определения координат и средняя квадратическая погрешность положения характерной точки (Mt), м	Описание обозначения точки
	X	Y	X	Y		
1	2	3	4	5	6	7
1			385182.19	3334770.99		
2			385173.44	3334737.77		
3			385209.89	3334723.29		
4			385211.39	3334722.69		
5			385214.68	3334721.38		
6			385211.23	3334711.86		
7			385205.07	3334694.88		
8			385198.82	3334697.14		
9			385191.35	3334675.72		
10			385190.90	3334674.41		
11			385189.71	3334674.86		
12			385186.67	3334665.76		
13			385199.07	3334659.83		
14			385209.09	3334655.05		
15			385211.69	3334653.81		
16			385215.17	3334660.99		
17			385255.12	3334642.04		
18			385260.56	3334639.45		
19			385260.72	3334639.73		
20			385260.98	3334640.51		
21			385263.95	3334639.01		
22			385269.94	3334654.12		
23			385266.13	3334655.60		
24			385259.19	3334658.31		
25			385262.41	3334669.07		
26			385262.70	3334668.98		
27			385269.97	3334666.87		
28			385270.33	3334667.95		
29			385270.70	3334669.02		

30			385270.85	3334669.47		
31			385276.90	3334687.01		
32			385279.84	3334695.51		
33			385271.33	3334698.88		
34			385275.21	3334708.14		
35			385283.95	3334729.01		
36			385226.28	3334752.73		
37			385235.05	3334774.38		
38			385233.73	3334774.95		
39			385230.43	3334776.39		
40			385217.95	3334781.47		
41			385213.64	3334783.23		
42			385204.82	3334761.50		
43			385192.87	3334766.51		
1			385182.19	3334770.99		
3. Сведения о характерных точках части (частей) границы объекта						
Обозначение характерных точек части границ	Существующие координаты, м		Измененные (уточненные) координаты, м		Метод определения координат и средняя квадратическая погрешность положения характерной точки (Mt), м	Описание обозначения точки
	X	Y	X	Y		
1	2	3	4	5	6	7

ОПИСАНИЕ МЕСТОПОЛОЖЕНИЯ ГРАНИЦ
ЖЗ-103 – ЗОНЫ ЗАСТРОЙКИ СРЕДНЕЭТАЖНЫМИ ЖИЛЫМИ ДОМАМИ (5-8 ЭТ.)
 (наименование объекта)

План границ объекта



Масштаб 1: 2000

Используемые условные знаки и обозначения:

Подпись _____ Дата "___" _____ г.

Место для оттиска печати (при наличии) лица, составившего описание местоположения границ объекта

ОПИСАНИЕ МЕСТОПОЛОЖЕНИЯ ГРАНИЦ <u>ЖЗ-104 – ЗОНЫ ЗАСТРОЙКИ МНОГОЭТАЖНЫМИ ЖИЛЫМИ ДОМАМИ (9 ЭТ. И БОЛЕЕ)</u> (наименование объекта местоположение границ, которого описано (далее - объект)		
Сведения об объекте		
N п/п	Характеристики объекта	Описание характеристик
1	2	3
1	Местоположение объекта	Российская Федерация, Иркутская область, город Иркутск
2	Площадь объекта +/- величина погрешности определения площади (P +/- Дельта P)	3570+/- 0
3	Иные характеристики объекта	ПЭ П-01-02

ОПИСАНИЕ МЕСТОПОЛОЖЕНИЯ ГРАНИЦ ЖЗ-104 – ЗОНЫ ЗАСТРОЙКИ МНОГОЭТАЖНЫМИ ЖИЛЫМИ ДОМАМИ (9 ЭТ. И БОЛЕЕ) (наименование объекта)				
Сведения о местоположении границ объекта				
1. Система координат <u>МСК-38, зона 3</u>				
2. Сведения о характерных точках границ объекта				
Обозначение характерных точек границ	Координаты, м		Метод определения координат и средняя квадратическая погрешность положения характерной точки (Mt), м	Описание обозначения точки
	X	Y		
1	2	3	4	5
1	384863.97	3334761.03	0.3	-
2	384853.56	3334747.57	0.3	-
3	384849.64	3334742.50	0.3	-
4	384852.75	3334740.22	0.3	-
5	384856.92	3334737.35	0.3	-
6	384858.64	3334736.19	0.3	-
7	384836.66	3334707.94	0.3	-
8	384848.55	3334697.77	0.3	-
9	384872.36	3334675.99	0.3	-
10	384899.37	3334710.18	0.3	-
11	384893.75	3334714.92	0.3	-
12	384902.16	3334725.11	0.3	-
13	384905.49	3334722.52	0.3	-
14	384914.49	3334730.63	0.3	-
15	384904.82	3334743.27	0.3	-
16	384903.17	3334745.42	0.3	-
17	384895.81	3334755.02	0.3	-

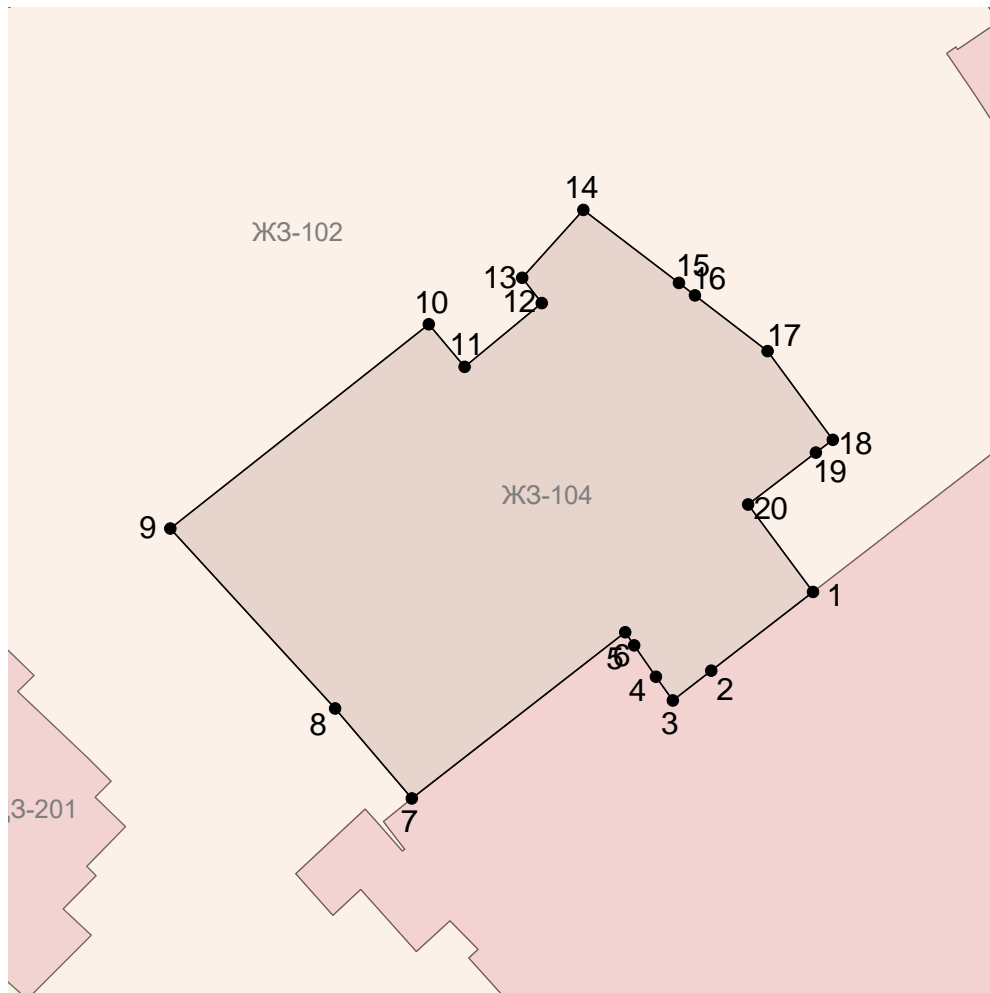
18	384884.09	3334763.63	0.3	-
19	384882.40	3334761.42	0.3	-
20	384875.53	3334752.41	0.3	-
1	384863.97	3334761.03	0.3	-
3. Сведения о характерных точках части (частей) границы объекта				
Обозначение характерных точек части границы	Координаты, м		Метод определения координат и средняя квадратическая погрешность положения характерной точки (Mt), м	Описание обозначения точки
	X	Y		
1	2	3	4	5

ОПИСАНИЕ МЕСТОПОЛОЖЕНИЯ ГРАНИЦ ЖЗ-104 – ЗОНЫ ЗАСТРОЙКИ МНОГОЭТАЖНЫМИ ЖИЛЫМИ ДОМАМИ (9 ЭТ. И БОЛЕЕ) (наименование объекта)						
Сведения о местоположении измененных (уточненных) границ объекта						
1. Система координат <u>МСК-38, зона 3</u>						
2. Сведения о характерных точках границ объекта						
Обозначение характерных точек границ	Существующие координаты, м		Измененные (уточненные) координаты, м		Метод определения координат и средняя квадратическая погрешность положения характерной точки (Mt), м	Описание обозначения точки
	X	Y	X	Y		
1	2	3	4	5	6	7
1			384863.97	3334761.03		
2			384853.56	3334747.57		
3			384849.64	3334742.50		
4			384852.75	3334740.22		
5			384856.92	3334737.35		
6			384858.64	3334736.19		
7			384836.66	3334707.94		
8			384848.55	3334697.77		
9			384872.36	3334675.99		
10			384899.37	3334710.18		
11			384893.75	3334714.92		
12			384902.16	3334725.11		
13			384905.49	3334722.52		
14			384914.49	3334730.63		
15			384904.82	3334743.27		
16			384903.17	3334745.42		
17			384895.81	3334755.02		
18			384884.09	3334763.63		
19			384882.40	3334761.42		
20			384875.53	3334752.41		
1			384863.97	3334761.03		
3. Сведения о характерных точках части (частей) границы объекта						
Обозначение характерных точек	Существующие координаты, м		Измененные (уточненные) координаты, м		Метод определения координат и средняя	Описание обозначения точки
	X	Y	X	Y		

части границ					квадратическая погрешность положения характерной точки (Mt), м	
1	2	3	4	5	6	7

ОПИСАНИЕ МЕСТОПОЛОЖЕНИЯ ГРАНИЦ
ЖЗ-104 – ЗОНЫ ЗАСТРОЙКИ МНОГОЭТАЖНЫМИ ЖИЛЫМИ ДОМАМИ (9 ЭТ. И БОЛЕЕ)
(наименование объекта)

План границ объекта

Масштаб 1: 1000

Используемые условные знаки и обозначения:

Подпись _____ Дата " _ " _____ г.

Место для оттиска печати (при наличии) лица, составившего описание местоположения границ объекта

ОПИСАНИЕ МЕСТОПОЛОЖЕНИЯ ГРАНИЦ <u>ОДЗ-201 – ЗОНЫ ДЕЛОВОГО, ОБЩЕСТВЕННОГО И КОММЕРЧЕСКОГО НАЗНАЧЕНИЯ</u> (наименование объекта местоположение границ, которого описано (далее - объект)		
Сведения об объекте		
N п/п	Характеристики объекта	Описание характеристик
1	2	3
1	Местоположение объекта	Российская Федерация, Иркутская область, город Иркутск
2	Площадь объекта +/- величина погрешности определения площади (P +/- Дельта P)	94367+/- 0
3	Иные характеристики объекта	ПЭ П-01-02

ОПИСАНИЕ МЕСТОПОЛОЖЕНИЯ ГРАНИЦ <u>ОДЗ-201 – ЗОНЫ ДЕЛОВОГО, ОБЩЕСТВЕННОГО И КОММЕРЧЕСКОГО НАЗНАЧЕНИЯ</u> (наименование объекта)				
Сведения о местоположении границ объекта				
1. Система координат <u>МСК-38, зона 3</u>				
2. Сведения о характерных точках границ объекта				
Обозначение характерных точек границ	Координаты, м		Метод определения координат и средняя квадратическая погрешность положения характерной точки (Mt), м	Описание обозначения точки
	X	Y		
1	2	3	4	5
1	384710.20	3335106.72	0.3	-
2	384701.79	3335090.32	0.3	-
3	384683.22	3335054.09	0.3	-
4	384680.90	3335051.17	0.3	-
5	384652.31	3334981.25	0.3	-
6	384647.95	3334970.58	0.3	-
7	384637.12	3334974.60	0.3	-
8	384629.88	3334977.28	0.3	-
9	384601.74	3334987.72	0.3	-
10	384601.39	3334987.84	0.3	-
11	384598.78	3334988.81	0.3	-
12	384594.10	3334978.08	0.3	-
13	384591.93	3334973.10	0.3	-
14	384585.63	3334960.67	0.3	-
15	384585.60	3334960.73	0.3	-
16	384584.77	3334961.19	0.3	-
17	384583.79	3334959.20	0.3	-

18	384583.34	3334958.30	0.3	-
19	384582.27	3334956.15	0.3	-
20	384581.83	3334955.25	0.3	-
21	384581.17	3334953.91	0.3	-
22	384573.28	3334958.19	0.3	-
23	384552.67	3334972.99	0.3	-
24	384549.67	3334969.31	0.3	-
25	384547.71	3334970.11	0.3	-
26	384546.60	3334975.46	0.3	-
27	384546.86	3334980.96	0.3	-
28	384549.56	3334989.80	0.3	-
29	384554.30	3335005.31	0.3	-
30	384455.76	3335041.83	0.3	-
31	384455.49	3335041.94	0.3	-
32	384455.26	3335042.03	0.3	-
33	384441.83	3335047.00	0.3	-
34	384434.84	3335049.60	0.3	-
35	384432.27	3335039.51	0.3	-
36	384429.38	3335031.47	0.3	-
37	384432.51	3335030.34	0.3	-
38	384436.79	3335028.81	0.3	-
39	384436.74	3335028.67	0.3	-
40	384435.35	3335024.78	0.3	-
41	384436.68	3335024.17	0.3	-
42	384422.43	3334992.58	0.3	-
43	384425.35	3334990.47	0.3	-
44	384435.07	3334983.92	0.3	-
45	384437.74	3334982.15	0.3	-
46	384443.61	3334977.88	0.3	-

47	384449.93	3334973.64	0.3	-
48	384452.73	3334971.67	0.3	-
49	384455.60	3334969.65	0.3	-
50	384458.69	3334967.48	0.3	-
51	384465.45	3334962.89	0.3	-
52	384467.44	3334961.55	0.3	-
53	384467.51	3334961.70	0.3	-
54	384474.55	3334956.87	0.3	-
55	384474.43	3334956.66	0.3	-
56	384474.64	3334956.52	0.3	-
57	384474.36	3334956.13	0.3	-
58	384476.36	3334954.70	0.3	-
59	384476.68	3334955.15	0.3	-
60	384485.34	3334949.36	0.3	-
61	384488.05	3334953.08	0.3	-
62	384491.79	3334958.19	0.3	-
63	384495.67	3334963.71	0.3	-
64	384503.54	3334978.69	0.3	-
65	384505.96	3334977.44	0.3	-
66	384510.88	3334976.59	0.3	-
67	384509.73	3334972.42	0.3	-
68	384523.58	3334968.10	0.3	-
69	384524.27	3334967.95	0.3	-
70	384528.24	3334967.04	0.3	-
71	384529.68	3334966.70	0.3	-
72	384534.13	3334965.68	0.3	-
73	384538.96	3334963.56	0.3	-
74	384544.03	3334964.82	0.3	-
75	384545.40	3334963.28	0.3	-

76	384525.37	3334936.92	0.3	-
77	384526.30	3334936.08	0.3	-
78	384520.80	3334925.21	0.3	-
79	384520.80	3334925.20	0.3	-
80	384531.62	3334917.78	0.3	-
81	384531.34	3334917.35	0.3	-
82	384535.48	3334914.56	0.3	-
83	384535.77	3334914.97	0.3	-
84	384551.78	3334904.01	0.3	-
85	384552.52	3334905.06	0.3	-
86	384565.23	3334894.83	0.3	-
87	384570.18	3334891.38	0.3	-
88	384577.03	3334886.25	0.3	-
89	384621.53	3334951.67	0.3	-
90	384621.88	3334952.19	0.3	-
91	384625.46	3334949.79	0.3	-
92	384629.88	3334946.82	0.3	-
93	384651.46	3334932.32	0.3	-
94	384651.50	3334932.30	0.3	-
95	384655.54	3334929.59	0.3	-
96	384657.02	3334928.59	0.3	-
97	384650.95	3334917.16	0.3	-
98	384651.63	3334913.37	0.3	-
99	384651.97	3334911.48	0.3	-
100	384652.44	3334908.80	0.3	-
101	384652.32	3334908.54	0.3	-
102	384651.10	3334906.10	0.3	-
103	384647.16	3334895.52	0.3	-
104	384650.92	3334893.64	0.3	-

105	384656.49	3334890.54	0.3	-
106	384666.78	3334885.75	0.3	-
107	384670.82	3334883.86	0.3	-
108	384675.44	3334881.56	0.3	-
109	384680.02	3334879.25	0.3	-
110	384679.63	3334878.57	0.3	-
111	384681.05	3334877.92	0.3	-
112	384681.82	3334879.25	0.3	-
113	384694.79	3334873.48	0.3	-
114	384701.31	3334870.84	0.3	-
115	384700.78	3334869.59	0.3	-
116	384701.06	3334869.46	0.3	-
117	384701.89	3334869.08	0.3	-
118	384702.73	3334868.69	0.3	-
119	384706.53	3334877.48	0.3	-
120	384713.42	3334881.55	0.3	-
121	384716.71	3334888.90	0.3	-
122	384716.73	3334888.95	0.3	-
123	384735.88	3334881.11	0.3	-
124	384740.35	3334890.44	0.3	-
125	384748.52	3334886.84	0.3	-
126	384751.72	3334885.43	0.3	-
127	384753.63	3334884.59	0.3	-
128	384755.06	3334883.95	0.3	-
129	384757.75	3334889.54	0.3	-
130	384773.72	3334882.43	0.3	-
131	384778.19	3334880.45	0.3	-
132	384784.27	3334877.75	0.3	-
133	384784.99	3334877.43	0.3	-

134	384790.03	3334875.20	0.3	-
135	384790.30	3334875.08	0.3	-
136	384790.41	3334875.04	0.3	-
137	384791.22	3334874.70	0.3	-
138	384792.03	3334874.34	0.3	-
139	384803.92	3334869.27	0.3	-
140	384802.48	3334865.65	0.3	-
141	384802.04	3334864.54	0.3	-
142	384804.49	3334864.41	0.3	-
143	384805.54	3334864.36	0.3	-
144	384806.47	3334864.32	0.3	-
145	384807.82	3334863.73	0.3	-
146	384807.85	3334863.72	0.3	-
147	384807.87	3334863.71	0.3	-
148	384816.15	3334859.81	0.3	-
149	384819.59	3334858.19	0.3	-
150	384829.98	3334853.53	0.3	-
151	384827.38	3334847.33	0.3	-
152	384820.52	3334831.06	0.3	-
153	384819.79	3334829.33	0.3	-
154	384817.40	3334830.68	0.3	-
155	384816.39	3334828.87	0.3	-
156	384816.37	3334828.88	0.3	-
157	384810.60	3334831.94	0.3	-
158	384807.62	3334826.40	0.3	-
159	384804.44	3334820.54	0.3	-
160	384802.97	3334818.34	0.3	-
161	384799.79	3334819.62	0.3	-
162	384791.55	3334823.78	0.3	-

163	384789.61	3334820.55	0.3	-
164	384785.54	3334815.41	0.3	-
165	384783.53	3334813.84	0.3	-
166	384778.90	3334807.15	0.3	-
167	384775.13	3334802.87	0.3	-
168	384773.89	3334801.43	0.3	-
169	384771.62	3334797.92	0.3	-
170	384769.95	3334789.98	0.3	-
171	384769.58	3334781.47	0.3	-
172	384766.41	3334777.19	0.3	-
173	384764.06	3334776.67	0.3	-
174	384761.20	3334776.90	0.3	-
175	384757.97	3334773.47	0.3	-
176	384756.80	3334772.23	0.3	-
177	384755.95	3334772.97	0.3	-
178	384754.68	3334773.90	0.3	-
179	384751.00	3334772.20	0.3	-
180	384749.59	3334770.79	0.3	-
181	384745.25	3334766.46	0.3	-
182	384741.71	3334762.82	0.3	-
183	384736.24	3334757.20	0.3	-
184	384733.15	3334753.74	0.3	-
185	384731.45	3334751.50	0.3	-
186	384725.06	3334743.18	0.3	-
187	384725.41	3334742.83	0.3	-
188	384727.95	3334740.27	0.3	-
189	384733.80	3334734.48	0.3	-
190	384740.65	3334727.47	0.3	-
191	384749.86	3334718.01	0.3	-

192	384752.03	3334715.80	0.3	-
193	384759.43	3334708.21	0.3	-
194	384768.71	3334697.68	0.3	-
195	384796.18	3334734.98	0.3	-
196	384804.78	3334727.35	0.3	-
197	384810.37	3334722.38	0.3	-
198	384809.11	3334721.32	0.3	-
199	384815.59	3334715.48	0.3	-
200	384816.73	3334716.70	0.3	-
201	384820.20	3334713.29	0.3	-
202	384820.51	3334712.99	0.3	-
203	384816.42	3334708.53	0.3	-
204	384824.64	3334701.17	0.3	-
205	384821.24	3334697.47	0.3	-
206	384826.73	3334692.55	0.3	-
207	384830.81	3334696.95	0.3	-
208	384835.27	3334701.74	0.3	-
209	384833.18	3334703.60	0.3	-
210	384829.72	3334706.68	0.3	-
211	384829.73	3334706.69	0.3	-
212	384829.99	3334706.98	0.3	-
213	384829.98	3334706.99	0.3	-
214	384829.99	3334706.99	0.3	-
215	384829.99	3334707.00	0.3	-
216	384830.20	3334706.81	0.3	-
217	384833.61	3334704.15	0.3	-
218	384836.66	3334707.94	0.3	-
219	384858.64	3334736.19	0.3	-
220	384856.92	3334737.35	0.3	-

221	384852.75	3334740.22	0.3	-
222	384849.64	3334742.50	0.3	-
223	384853.56	3334747.57	0.3	-
224	384863.97	3334761.03	0.3	-
225	384865.53	3334763.06	0.3	-
226	384871.24	3334770.46	0.3	-
227	384871.75	3334771.11	0.3	-
228	384890.66	3334795.57	0.3	-
229	384895.58	3334792.22	0.3	-
230	384897.69	3334791.46	0.3	-
231	384900.44	3334791.26	0.3	-
232	384902.36	3334791.84	0.3	-
233	384904.82	3334795.98	0.3	-
234	384907.32	3334794.69	0.3	-
235	384906.65	3334793.22	0.3	-
236	384909.86	3334791.62	0.3	-
237	384908.76	3334789.54	0.3	-
238	384911.35	3334788.20	0.3	-
239	384911.99	3334789.54	0.3	-
240	384914.80	3334788.16	0.3	-
241	384915.99	3334790.48	0.3	-
242	384919.36	3334788.78	0.3	-
243	384919.50	3334789.04	0.3	-
244	384925.15	3334785.39	0.3	-
245	384925.27	3334785.31	0.3	-
246	384929.40	3334782.64	0.3	-
247	384935.20	3334778.70	0.3	-
248	384936.04	3334779.95	0.3	-
249	384935.71	3334780.17	0.3	-

250	384939.38	3334785.56	0.3	-
251	384962.33	3334769.93	0.3	-
252	384962.32	3334769.91	0.3	-
253	384966.21	3334767.82	0.3	-
254	384977.87	3334761.53	0.3	-
255	384982.80	3334758.86	0.3	-
256	384987.50	3334756.48	0.3	-
257	384992.70	3334753.87	0.3	-
258	384999.52	3334750.40	0.3	-
259	385000.44	3334749.92	0.3	-
260	385006.15	3334747.06	0.3	-
261	385006.41	3334747.61	0.3	-
262	385007.29	3334750.67	0.3	-
263	385015.38	3334746.29	0.3	-
264	385017.80	3334750.76	0.3	-
265	385020.23	3334755.24	0.3	-
266	385012.20	3334759.56	0.3	-
267	385026.16	3334786.58	0.3	-
268	385032.48	3334798.82	0.3	-
269	385011.55	3334807.98	0.3	-
270	384977.82	3334822.74	0.3	-
271	384972.25	3334811.73	0.3	-
272	384969.81	3334806.90	0.3	-
273	384968.89	3334805.14	0.3	-
274	384967.19	3334801.77	0.3	-
275	384955.66	3334807.68	0.3	-
276	384944.19	3334813.56	0.3	-
277	384945.11	3334815.55	0.3	-
278	384949.65	3334813.43	0.3	-

279	384950.17	3334813.18	0.3	-
280	384953.73	3334820.44	0.3	-
281	384909.65	3334841.24	0.3	-
282	384896.01	3334847.59	0.3	-
283	384883.47	3334853.50	0.3	-
284	384889.42	3334861.58	0.3	-
285	384869.50	3334872.39	0.3	-
286	384852.07	3334881.84	0.3	-
287	384848.50	3334883.77	0.3	-
288	384846.05	3334885.11	0.3	-
289	384845.66	3334885.32	0.3	-
290	384845.08	3334885.64	0.3	-
291	384844.26	3334886.08	0.3	-
292	384848.66	3334896.02	0.3	-
293	384860.78	3334923.40	0.3	-
294	384861.25	3334925.41	0.3	-
295	384860.05	3334930.81	0.3	-
296	384849.85	3334935.40	0.3	-
297	384835.64	3334941.98	0.3	-
298	384827.58	3334924.01	0.3	-
299	384826.81	3334922.31	0.3	-
300	384821.51	3334910.47	0.3	-
301	384817.16	3334900.77	0.3	-
302	384813.87	3334902.56	0.3	-
303	384775.97	3334923.12	0.3	-
304	384784.18	3334941.78	0.3	-
305	384795.34	3334967.15	0.3	-
306	384822.70	3335029.38	0.3	-
307	384823.35	3335030.85	0.3	-

308	384835.70	3335026.40	0.3	-
309	384838.83	3335025.28	0.3	-
310	384837.71	3335022.52	0.3	-
311	384855.76	3335015.69	0.3	-
312	384859.97	3335017.96	0.3	-
313	384860.88	3335020.05	0.3	-
314	384866.66	3335017.68	0.3	-
315	384865.99	3335016.26	0.3	-
316	384867.54	3335011.47	0.3	-
317	384876.43	3335008.49	0.3	-
318	384874.89	3335004.92	0.3	-
319	384896.89	3334995.49	0.3	-
320	384903.73	3334993.16	0.3	-
321	384915.21	3334985.52	0.3	-
322	384927.99	3334976.12	0.3	-
323	384929.92	3334974.70	0.3	-
324	384931.22	3334976.50	0.3	-
325	384938.46	3334971.09	0.3	-
326	384937.14	3334969.27	0.3	-
327	384947.52	3334961.68	0.3	-
328	384956.79	3334954.81	0.3	-
329	384992.13	3335003.73	0.3	-
330	385014.90	3334987.74	0.3	-
331	385037.17	3334969.68	0.3	-
332	385040.62	3334966.89	0.3	-
333	385059.17	3334960.84	0.3	-
334	385060.64	3334964.65	0.3	-
335	385082.74	3334957.62	0.3	-
336	385079.47	3334947.40	0.3	-

337	385097.54	3334941.92	0.3	-
338	385093.09	3334926.44	0.3	-
339	385093.94	3334926.19	0.3	-
340	385092.56	3334921.24	0.3	-
341	385093.58	3334920.95	0.3	-
342	385099.36	3334919.31	0.3	-
343	385100.04	3334922.25	0.3	-
344	385101.92	3334930.48	0.3	-
345	385107.03	3334957.81	0.3	-
346	385109.20	3334959.74	0.3	-
347	385115.97	3334959.13	0.3	-
348	385125.52	3334957.09	0.3	-
349	385129.61	3334984.21	0.3	-
350	385129.01	3334984.34	0.3	-
351	385131.88	3335003.37	0.3	-
352	385132.39	3335006.66	0.3	-
353	385134.44	3335020.23	0.3	-
354	385122.78	3335022.47	0.3	-
355	385019.99	3335042.27	0.3	-
356	385008.62	3335047.00	0.3	-
357	384989.41	3335054.98	0.3	-
358	384978.74	3335059.42	0.3	-
359	384946.74	3335072.71	0.3	-
360	384939.30	3335075.81	0.3	-
361	384911.85	3335087.22	0.3	-
362	384850.73	3335093.13	0.3	-
363	384841.75	3335094.00	0.3	-
364	384835.95	3335094.56	0.3	-
365	384819.22	3335096.18	0.3	-

366	384739.11	3335103.92	0.3	-
367	384730.84	3335104.73	0.3	-
1	384710.20	3335106.72	0.3	-
3. Сведения о характерных точках части (частей) границы объекта				
Обозначение характерных точек части границы	Координаты, м		Метод определения координат и средняя квадратическая погрешность положения характерной точки (Mt), м	Описание обозначения точки
	X	Y		
1	2	3	4	5

ОПИСАНИЕ МЕСТОПОЛОЖЕНИЯ ГРАНИЦ <u>ОДЗ-201 – ЗОНЫ ДЕЛОВОГО, ОБЩЕСТВЕННОГО И КОММЕРЧЕСКОГО НАЗНАЧЕНИЯ</u> (наименование объекта)						
Сведения о местоположении измененных (уточненных) границ объекта						
1. Система координат <u>МСК-38, зона 3</u>						
2. Сведения о характерных точках границ объекта						
Обозначение характерных точек границ	Существующие координаты, м		Измененные (уточненные) координаты, м		Метод определения координат и средняя квадратическая погрешность положения характерной точки (Mt), м	Описание обозначения точки
	X	Y	X	Y		
1	2	3	4	5	6	7
1			384710.20	3335106.72		
2			384701.79	3335090.32		
3			384683.22	3335054.09		
4			384680.90	3335051.17		
5			384652.31	3334981.25		
6			384647.95	3334970.58		
7			384637.12	3334974.60		
8			384629.88	3334977.28		
9			384601.74	3334987.72		
10			384601.39	3334987.84		
11			384598.78	3334988.81		
12			384594.10	3334978.08		
13			384591.93	3334973.10		
14			384585.63	3334960.67		
15			384585.60	3334960.73		
16			384584.77	3334961.19		
17			384583.79	3334959.20		
18			384583.34	3334958.30		
19			384582.27	3334956.15		
20			384581.83	3334955.25		
21			384581.17	3334953.91		
22			384573.28	3334958.19		
23			384552.67	3334972.99		
24			384549.67	3334969.31		
25			384547.71	3334970.11		
26			384546.60	3334975.46		
27			384546.86	3334980.96		
28			384549.56	3334989.80		
29			384554.30	3335005.31		

30		384455.76	3335041.83
31		384455.49	3335041.94
32		384455.26	3335042.03
33		384441.83	3335047.00
34		384434.84	3335049.60
35		384432.27	3335039.51
36		384429.38	3335031.47
37		384432.51	3335030.34
38		384436.79	3335028.81
39		384436.74	3335028.67
40		384435.35	3335024.78
41		384436.68	3335024.17
42		384422.43	3334992.58
43		384425.35	3334990.47
44		384435.07	3334983.92
45		384437.74	3334982.15
46		384443.61	3334977.88
47		384449.93	3334973.64
48		384452.73	3334971.67
49		384455.60	3334969.65
50		384458.69	3334967.48
51		384465.45	3334962.89
52		384467.44	3334961.55
53		384467.51	3334961.70
54		384474.55	3334956.87
55		384474.43	3334956.66
56		384474.64	3334956.52
57		384474.36	3334956.13
58		384476.36	3334954.70
59		384476.68	3334955.15
60		384485.34	3334949.36
61		384488.05	3334953.08
62		384491.79	3334958.19
63		384495.67	3334963.71
64		384503.54	3334978.69
65		384505.96	3334977.44
66		384510.88	3334976.59
67		384509.73	3334972.42
68		384523.58	3334968.10
69		384524.27	3334967.95
70		384528.24	3334967.04
71		384529.68	3334966.70
72		384534.13	3334965.68
73		384538.96	3334963.56
74		384544.03	3334964.82
75		384545.40	3334963.28
76		384525.37	3334936.92
77		384526.30	3334936.08
78		384520.80	3334925.21
79		384520.80	3334925.20
80		384531.62	3334917.78
81		384531.34	3334917.35
82		384535.48	3334914.56

83		384535.77	3334914.97
84		384551.78	3334904.01
85		384552.52	3334905.06
86		384565.23	3334894.83
87		384570.18	3334891.38
88		384577.03	3334886.25
89		384621.53	3334951.67
90		384621.88	3334952.19
91		384625.46	3334949.79
92		384629.88	3334946.82
93		384651.46	3334932.32
94		384651.50	3334932.30
95		384655.54	3334929.59
96		384657.02	3334928.59
97		384650.95	3334917.16
98		384651.63	3334913.37
99		384651.97	3334911.48
100		384652.44	3334908.80
101		384652.32	3334908.54
102		384651.10	3334906.10
103		384647.16	3334895.52
104		384650.92	3334893.64
105		384656.49	3334890.54
106		384666.78	3334885.75
107		384670.82	3334883.86
108		384675.44	3334881.56
109		384680.02	3334879.25
110		384679.63	3334878.57
111		384681.05	3334877.92
112		384681.82	3334879.25
113		384694.79	3334873.48
114		384701.31	3334870.84
115		384700.78	3334869.59
116		384701.06	3334869.46
117		384701.89	3334869.08
118		384702.73	3334868.69
119		384706.53	3334877.48
120		384713.42	3334881.55
121		384716.71	3334888.90
122		384716.73	3334888.95
123		384735.88	3334881.11
124		384740.35	3334890.44
125		384748.52	3334886.84
126		384751.72	3334885.43
127		384753.63	3334884.59
128		384755.06	3334883.95
129		384757.75	3334889.54
130		384773.72	3334882.43
131		384778.19	3334880.45
132		384784.27	3334877.75
133		384784.99	3334877.43
134		384790.03	3334875.20
135		384790.30	3334875.08

136		384790.41	3334875.04
137		384791.22	3334874.70
138		384792.03	3334874.34
139		384803.92	3334869.27
140		384802.48	3334865.65
141		384802.04	3334864.54
142		384804.49	3334864.41
143		384805.54	3334864.36
144		384806.47	3334864.32
145		384807.82	3334863.73
146		384807.85	3334863.72
147		384807.87	3334863.71
148		384816.15	3334859.81
149		384819.59	3334858.19
150		384829.98	3334853.53
151		384827.38	3334847.33
152		384820.52	3334831.06
153		384819.79	3334829.33
154		384817.40	3334830.68
155		384816.39	3334828.87
156		384816.37	3334828.88
157		384810.60	3334831.94
158		384807.62	3334826.40
159		384804.44	3334820.54
160		384802.97	3334818.34
161		384799.79	3334819.62
162		384791.55	3334823.78
163		384789.61	3334820.55
164		384785.54	3334815.41
165		384783.53	3334813.84
166		384778.90	3334807.15
167		384775.13	3334802.87
168		384773.89	3334801.43
169		384771.62	3334797.92
170		384769.95	3334789.98
171		384769.58	3334781.47
172		384766.41	3334777.19
173		384764.06	3334776.67
174		384761.20	3334776.90
175		384757.97	3334773.47
176		384756.80	3334772.23
177		384755.95	3334772.97
178		384754.68	3334773.90
179		384751.00	3334772.20
180		384749.59	3334770.79
181		384745.25	3334766.46
182		384741.71	3334762.82
183		384736.24	3334757.20
184		384733.15	3334753.74
185		384731.45	3334751.50
186		384725.06	3334743.18
187		384725.41	3334742.83
188		384727.95	3334740.27

189		384733.80	3334734.48
190		384740.65	3334727.47
191		384749.86	3334718.01
192		384752.03	3334715.80
193		384759.43	3334708.21
194		384768.71	3334697.68
195		384796.18	3334734.98
196		384804.78	3334727.35
197		384810.37	3334722.38
198		384809.11	3334721.32
199		384815.59	3334715.48
200		384816.73	3334716.70
201		384820.20	3334713.29
202		384820.51	3334712.99
203		384816.42	3334708.53
204		384824.64	3334701.17
205		384821.24	3334697.47
206		384826.73	3334692.55
207		384830.81	3334696.95
208		384835.27	3334701.74
209		384833.18	3334703.60
210		384829.72	3334706.68
211		384829.73	3334706.69
212		384829.99	3334706.98
213		384829.98	3334706.99
214		384829.99	3334706.99
215		384829.99	3334707.00
216		384830.20	3334706.81
217		384833.61	3334704.15
218		384836.66	3334707.94
219		384858.64	3334736.19
220		384856.92	3334737.35
221		384852.75	3334740.22
222		384849.64	3334742.50
223		384853.56	3334747.57
224		384863.97	3334761.03
225		384865.53	3334763.06
226		384871.24	3334770.46
227		384871.75	3334771.11
228		384890.66	3334795.57
229		384895.58	3334792.22
230		384897.69	3334791.46
231		384900.44	3334791.26
232		384902.36	3334791.84
233		384904.82	3334795.98
234		384907.32	3334794.69
235		384906.65	3334793.22
236		384909.86	3334791.62
237		384908.76	3334789.54
238		384911.35	3334788.20
239		384911.99	3334789.54
240		384914.80	3334788.16
241		384915.99	3334790.48

242		384919.36	3334788.78
243		384919.50	3334789.04
244		384925.15	3334785.39
245		384925.27	3334785.31
246		384929.40	3334782.64
247		384935.20	3334778.70
248		384936.04	3334779.95
249		384935.71	3334780.17
250		384939.38	3334785.56
251		384962.33	3334769.93
252		384962.32	3334769.91
253		384966.21	3334767.82
254		384977.87	3334761.53
255		384982.80	3334758.86
256		384987.50	3334756.48
257		384992.70	3334753.87
258		384999.52	3334750.40
259		385000.44	3334749.92
260		385006.15	3334747.06
261		385006.41	3334747.61
262		385007.29	3334750.67
263		385015.38	3334746.29
264		385017.80	3334750.76
265		385020.23	3334755.24
266		385012.20	3334759.56
267		385026.16	3334786.58
268		385032.48	3334798.82
269		385011.55	3334807.98
270		384977.82	3334822.74
271		384972.25	3334811.73
272		384969.81	3334806.90
273		384968.89	3334805.14
274		384967.19	3334801.77
275		384955.66	3334807.68
276		384944.19	3334813.56
277		384945.11	3334815.55
278		384949.65	3334813.43
279		384950.17	3334813.18
280		384953.73	3334820.44
281		384909.65	3334841.24
282		384896.01	3334847.59
283		384883.47	3334853.50
284		384889.42	3334861.58
285		384869.50	3334872.39
286		384852.07	3334881.84
287		384848.50	3334883.77
288		384846.05	3334885.11
289		384845.66	3334885.32
290		384845.08	3334885.64
291		384844.26	3334886.08
292		384848.66	3334896.02
293		384860.78	3334923.40
294		384861.25	3334925.41

295		384860.05	3334930.81
296		384849.85	3334935.40
297		384835.64	3334941.98
298		384827.58	3334924.01
299		384826.81	3334922.31
300		384821.51	3334910.47
301		384817.16	3334900.77
302		384813.87	3334902.56
303		384775.97	3334923.12
304		384784.18	3334941.78
305		384795.34	3334967.15
306		384822.70	3335029.38
307		384823.35	3335030.85
308		384835.70	3335026.40
309		384838.83	3335025.28
310		384837.71	3335022.52
311		384855.76	3335015.69
312		384859.97	3335017.96
313		384860.88	3335020.05
314		384866.66	3335017.68
315		384865.99	3335016.26
316		384867.54	3335011.47
317		384876.43	3335008.49
318		384874.89	3335004.92
319		384896.89	3334995.49
320		384903.73	3334993.16
321		384915.21	3334985.52
322		384927.99	3334976.12
323		384929.92	3334974.70
324		384931.22	3334976.50
325		384938.46	3334971.09
326		384937.14	3334969.27
327		384947.52	3334961.68
328		384956.79	3334954.81
329		384992.13	3335003.73
330		385014.90	3334987.74
331		385037.17	3334969.68
332		385040.62	3334966.89
333		385059.17	3334960.84
334		385060.64	3334964.65
335		385082.74	3334957.62
336		385079.47	3334947.40
337		385097.54	3334941.92
338		385093.09	3334926.44
339		385093.94	3334926.19
340		385092.56	3334921.24
341		385093.58	3334920.95
342		385099.36	3334919.31
343		385100.04	3334922.25
344		385101.92	3334930.48
345		385107.03	3334957.81
346		385109.20	3334959.74
347		385115.97	3334959.13

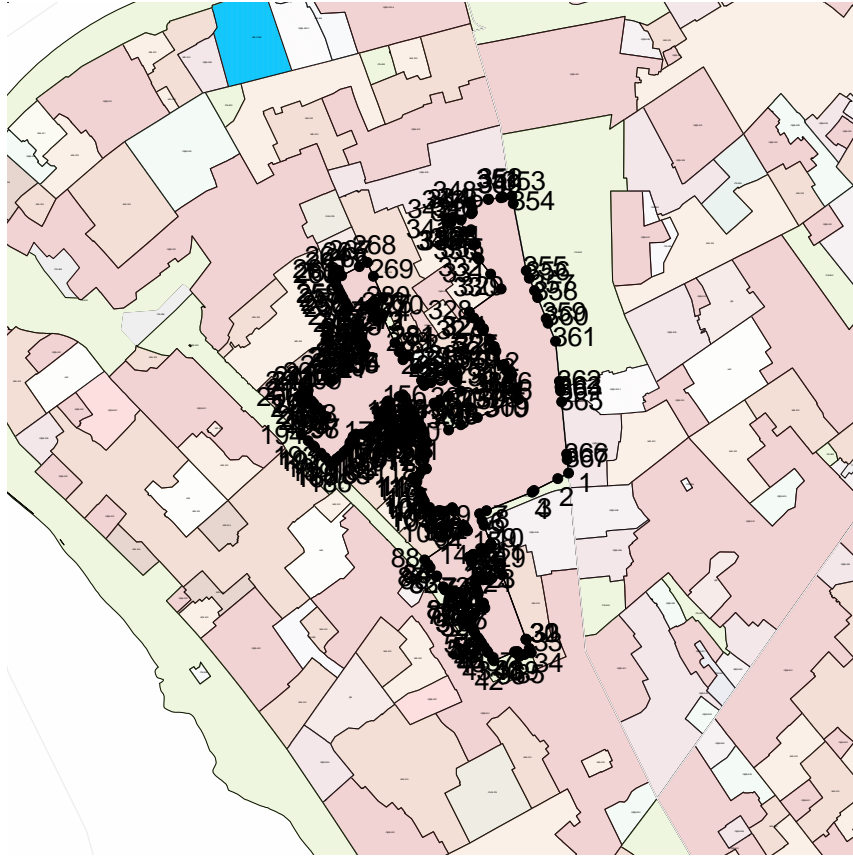
348			385125.52	3334957.09		
349			385129.61	3334984.21		
350			385129.01	3334984.34		
351			385131.88	3335003.37		
352			385132.39	3335006.66		
353			385134.44	3335020.23		
354			385122.78	3335022.47		
355			385019.99	3335042.27		
356			385008.62	3335047.00		
357			384989.41	3335054.98		
358			384978.74	3335059.42		
359			384946.74	3335072.71		
360			384939.30	3335075.81		
361			384911.85	3335087.22		
362			384850.73	3335093.13		
363			384841.75	3335094.00		
364			384835.95	3335094.56		
365			384819.22	3335096.18		
366			384739.11	3335103.92		
367			384730.84	3335104.73		
1			384710.20	3335106.72		

3. Сведения о характерных точках части (частей) границы объекта

Обозначение характерных точек части границ	Существующие координаты, м		Измененные (уточненные) координаты, м		Метод определения координат и средняя квадратическая погрешность положения характерной точки (Mt), м	Описание обозначения точки
	X	Y	X	Y		
1	2	3	4	5	6	7

ОПИСАНИЕ МЕСТОПОЛОЖЕНИЯ ГРАНИЦ
ОДЗ-201 – ЗОНЫ ДЕЛОВОГО, ОБЩЕСТВЕННОГО И КОММЕРЧЕСКОГО НАЗНАЧЕНИЯ
(наименование объекта)

План границ объекта



Масштаб 1: 10000

Используемые условные знаки и обозначения:

Подпись _____ Дата " __ " _____ г.

Место для оттиска печати (при наличии) лица, составившего описание местоположения границ объекта

<u>ОДЗ-201 – ЗОНЫ ДЕЛОВОГО, ОБЩЕСТВЕННОГО И КОММЕРЧЕСКОГО НАЗНАЧЕНИЯ</u> (наименование объекта местоположение границ, которого описано (далее - объект)		
Сведения об объекте		
№ п/п	Характеристики объекта	Описание характеристик
1	2	3
1	Местоположение объекта	Российская Федерация, Иркутская область, город Иркутск
2	Площадь объекта +/- величина погрешности определения площади (P +/- Дельта P)	4218+/- 0
3	Иные характеристики объекта	ПЭ П-01-02

ОПИСАНИЕ МЕСТОПОЛОЖЕНИЯ ГРАНИЦ <u>ОДЗ-201 – ЗОНЫ ДЕЛОВОГО, ОБЩЕСТВЕННОГО И КОММЕРЧЕСКОГО НАЗНАЧЕНИЯ</u> (наименование объекта)				
Сведения о местоположении границ объекта				
1. Система координат <u>МСК-38, зона 3</u>				
2. Сведения о характерных точках границ объекта				
Обозначение характерных точек границ	Координаты, м		Метод определения координат и средняя квадратическая погрешность положения характерной точки (Mt), м	Описание обозначения точки
	X	Y		
1	2	3	4	5
1	383785.53	3335484.01	0.3	-
2	383776.69	3335488.25	0.3	-
3	383776.08	3335488.55	0.3	-
4	383753.41	3335499.44	0.3	-
5	383745.75	3335503.11	0.3	-
6	383733.32	3335489.30	0.3	-
7	383708.44	3335461.66	0.3	-
8	383707.42	3335460.54	0.3	-
9	383706.84	3335459.90	0.3	-
10	383706.45	3335459.46	0.3	-
11	383706.05	3335459.01	0.3	-
12	383711.17	3335454.35	0.3	-
13	383717.23	3335448.81	0.3	-
14	383718.73	3335447.44	0.3	-
15	383722.47	3335444.22	0.3	-
16	383721.33	3335442.90	0.3	-
17	383732.14	3335433.78	0.3	-

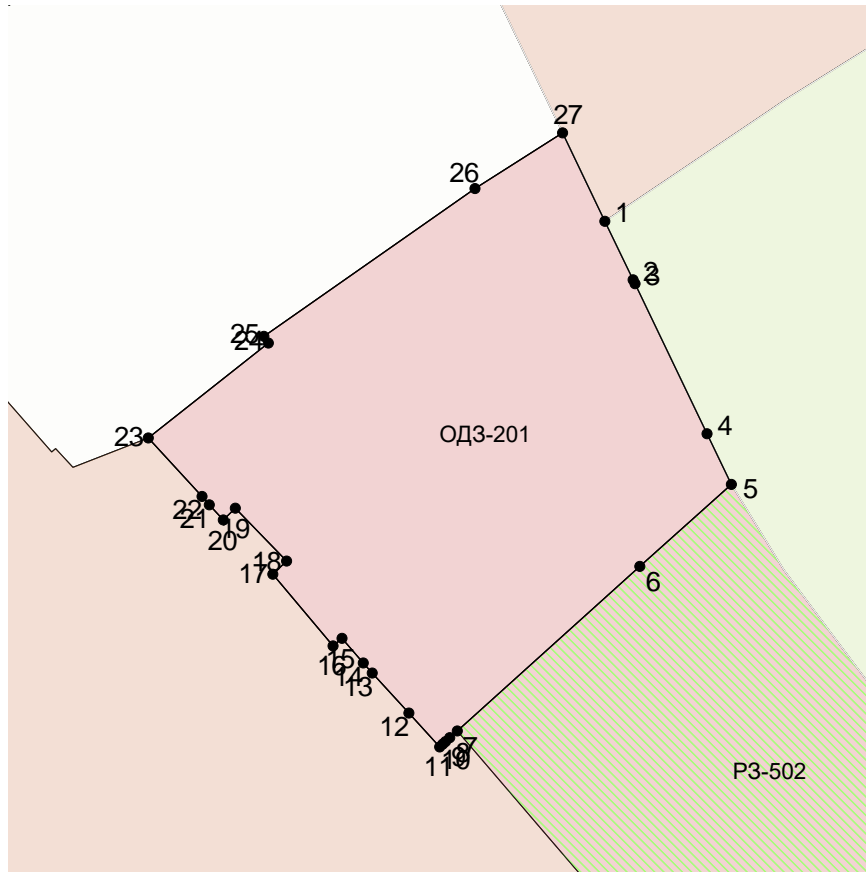
18	383734.14	3335435.87	0.3	-
19	383742.16	3335428.13	0.3	-
20	383740.38	3335426.27	0.3	-
21	383742.64	3335424.18	0.3	-
22	383743.94	3335423.07	0.3	-
23	383752.78	3335414.96	0.3	-
24	383767.11	3335433.10	0.3	-
25	383768.12	3335432.44	0.3	-
26	383790.49	3335464.36	0.3	-
27	383798.90	3335477.59	0.3	-
1	383785.53	3335484.01	0.3	-
3. Сведения о характерных точках части (частей) границы объекта				
Обозначение характерных точек части границы	Координаты, м		Метод определения координат и средняя квадратическая погрешность положения характерной точки (Mt), м	Описание обозначения точки
	X	Y		
1	2	3	4	5

ОПИСАНИЕ МЕСТОПОЛОЖЕНИЯ ГРАНИЦ _ ОДЗ-201 – ЗОНЫ ДЕЛОВОГО, ОБЩЕСТВЕННОГО И КОММЕРЧЕСКОГО НАЗНАЧЕНИЯ _ (наименование объекта)						
Сведения о местоположении измененных (уточненных) границ объекта						
1. Система координат _МСК-38, зона 3_						
2. Сведения о характерных точках границ объекта						
Обозначение характерных точек границ	Существующие координаты, м		Измененные (уточненные) координаты, м		Метод определения координат и средняя квадратическая погрешность положения характерной точки (Mt), м	Описание обозначения точки
	X	Y	X	Y		
1	2	3	4	5	6	7
1			383785.53	3335484.01		
2			383776.69	3335488.25		
3			383776.08	3335488.55		
4			383753.41	3335499.44		
5			383745.75	3335503.11		
6			383733.32	3335489.30		
7			383708.44	3335461.66		
8			383707.42	3335460.54		
9			383706.84	3335459.90		
10			383706.45	3335459.46		
11			383706.05	3335459.01		
12			383711.17	3335454.35		
13			383717.23	3335448.81		
14			383718.73	3335447.44		
15			383722.47	3335444.22		
16			383721.33	3335442.90		
17			383732.14	3335433.78		
18			383734.14	3335435.87		
19			383742.16	3335428.13		
20			383740.38	3335426.27		
21			383742.64	3335424.18		
22			383743.94	3335423.07		
23			383752.78	3335414.96		
24			383767.11	3335433.10		
25			383768.12	3335432.44		
26			383790.49	3335464.36		
27			383798.90	3335477.59		
1			383785.53	3335484.01		

3. Сведения о характерных точках части (частей) границы объекта						
Обозначение характерных точек части границ	Существующие координаты, м		Измененные (уточненные) координаты, м		Метод определения координат и средняя квадратическая погрешность положения характерной точки (Mt), м	Описание обозначения точки
	X	Y	X	Y		
1	2	3	4	5	6	7

ОПИСАНИЕ МЕСТОПОЛОЖЕНИЯ ГРАНИЦ
ОДЗ-201 – ЗОНЫ ДЕЛОВОГО, ОБЩЕСТВЕННОГО И КОММЕРЧЕСКОГО НАЗНАЧЕНИЯ
(наименование объекта)

План границ объекта



Масштаб 1: 1000

Используемые условные знаки и обозначения:

Подпись _____ Дата " __ " _____ г.

Место для оттиска печати (при наличии) лица, составившего описание местоположения границ объекта

ОДЗ-201 – ЗОНЫ ДЕЛОВОГО, ОБЩЕСТВЕННОГО И КОММЕРЧЕСКОГО НАЗНАЧЕНИЯ
 (наименование объекта местоположение границ, которого описано
 (далее - объект)

Сведения об объекте

N п/п	Характеристики объекта	Описание характеристик
1	2	3
1	Местоположение объекта	Российская Федерация, Иркутская область, город Иркутск
2	Площадь объекта +/- величина погрешности определения площади (P +/- Дельта P)	94367+/- 0
3	Иные характеристики объекта	ПЭ П-01-02

ОПИСАНИЕ МЕСТОПОЛОЖЕНИЯ ГРАНИЦ <u>ОДЗ-201 – ЗОНЫ ДЕЛОВОГО, ОБЩЕСТВЕННОГО И КОММЕРЧЕСКОГО НАЗНАЧЕНИЯ</u> (наименование объекта)				
Сведения о местоположении границ объекта				
1. Система координат <u>МСК-38, зона 3</u>				
2. Сведения о характерных точках границ объекта				
Обозначение характерных точек границ	Координаты, м		Метод определения координат и средняя квадратическая погрешность положения характерной точки (Mt), м	Описание обозначения точки
	X	Y		
1	2	3	4	5
1	384710.20	3335106.72	0.3	-
2	384701.79	3335090.32	0.3	-
3	384683.22	3335054.09	0.3	-
4	384680.90	3335051.17	0.3	-
5	384652.31	3334981.25	0.3	-
6	384647.95	3334970.58	0.3	-
7	384637.12	3334974.60	0.3	-
8	384629.88	3334977.28	0.3	-
9	384601.74	3334987.72	0.3	-
10	384601.39	3334987.84	0.3	-
11	384598.78	3334988.81	0.3	-
12	384594.10	3334978.08	0.3	-
13	384591.93	3334973.10	0.3	-
14	384585.63	3334960.67	0.3	-
15	384585.60	3334960.73	0.3	-
16	384584.77	3334961.19	0.3	-
17	384583.79	3334959.20	0.3	-

18	384583.34	3334958.30	0.3	-
19	384582.27	3334956.15	0.3	-
20	384581.83	3334955.25	0.3	-
21	384581.17	3334953.91	0.3	-
22	384573.28	3334958.19	0.3	-
23	384552.67	3334972.99	0.3	-
24	384549.67	3334969.31	0.3	-
25	384547.71	3334970.11	0.3	-
26	384546.60	3334975.46	0.3	-
27	384546.86	3334980.96	0.3	-
28	384549.56	3334989.80	0.3	-
29	384554.30	3335005.31	0.3	-
30	384455.76	3335041.83	0.3	-
31	384455.49	3335041.94	0.3	-
32	384455.26	3335042.03	0.3	-
33	384441.83	3335047.00	0.3	-
34	384434.84	3335049.60	0.3	-
35	384432.27	3335039.51	0.3	-
36	384429.38	3335031.47	0.3	-
37	384432.51	3335030.34	0.3	-
38	384436.79	3335028.81	0.3	-
39	384436.74	3335028.67	0.3	-
40	384435.35	3335024.78	0.3	-
41	384436.68	3335024.17	0.3	-
42	384422.43	3334992.58	0.3	-
43	384425.35	3334990.47	0.3	-
44	384435.07	3334983.92	0.3	-
45	384437.74	3334982.15	0.3	-
46	384443.61	3334977.88	0.3	-

47	384449.93	3334973.64	0.3	-
48	384452.73	3334971.67	0.3	-
49	384455.60	3334969.65	0.3	-
50	384458.69	3334967.48	0.3	-
51	384465.45	3334962.89	0.3	-
52	384467.44	3334961.55	0.3	-
53	384467.51	3334961.70	0.3	-
54	384474.55	3334956.87	0.3	-
55	384474.43	3334956.66	0.3	-
56	384474.64	3334956.52	0.3	-
57	384474.36	3334956.13	0.3	-
58	384476.36	3334954.70	0.3	-
59	384476.68	3334955.15	0.3	-
60	384485.34	3334949.36	0.3	-
61	384488.05	3334953.08	0.3	-
62	384491.79	3334958.19	0.3	-
63	384495.67	3334963.71	0.3	-
64	384503.54	3334978.69	0.3	-
65	384505.96	3334977.44	0.3	-
66	384510.88	3334976.59	0.3	-
67	384509.73	3334972.42	0.3	-
68	384523.58	3334968.10	0.3	-
69	384524.27	3334967.95	0.3	-
70	384528.24	3334967.04	0.3	-
71	384529.68	3334966.70	0.3	-
72	384534.13	3334965.68	0.3	-
73	384538.96	3334963.56	0.3	-
74	384544.03	3334964.82	0.3	-
75	384545.40	3334963.28	0.3	-

76	384525.37	3334936.92	0.3	-
77	384526.30	3334936.08	0.3	-
78	384520.80	3334925.21	0.3	-
79	384520.80	3334925.20	0.3	-
80	384531.62	3334917.78	0.3	-
81	384531.34	3334917.35	0.3	-
82	384535.48	3334914.56	0.3	-
83	384535.77	3334914.97	0.3	-
84	384551.78	3334904.01	0.3	-
85	384552.52	3334905.06	0.3	-
86	384565.23	3334894.83	0.3	-
87	384570.18	3334891.38	0.3	-
88	384577.03	3334886.25	0.3	-
89	384621.53	3334951.67	0.3	-
90	384621.88	3334952.19	0.3	-
91	384625.46	3334949.79	0.3	-
92	384629.88	3334946.82	0.3	-
93	384651.46	3334932.32	0.3	-
94	384651.50	3334932.30	0.3	-
95	384655.54	3334929.59	0.3	-
96	384657.02	3334928.59	0.3	-
97	384650.95	3334917.16	0.3	-
98	384651.63	3334913.37	0.3	-
99	384651.97	3334911.48	0.3	-
100	384652.44	3334908.80	0.3	-
101	384652.32	3334908.54	0.3	-
102	384651.10	3334906.10	0.3	-
103	384647.16	3334895.52	0.3	-
104	384650.92	3334893.64	0.3	-

105	384656.49	3334890.54	0.3	-
106	384666.78	3334885.75	0.3	-
107	384670.82	3334883.86	0.3	-
108	384675.44	3334881.56	0.3	-
109	384680.02	3334879.25	0.3	-
110	384679.63	3334878.57	0.3	-
111	384681.05	3334877.92	0.3	-
112	384681.82	3334879.25	0.3	-
113	384694.79	3334873.48	0.3	-
114	384701.31	3334870.84	0.3	-
115	384700.78	3334869.59	0.3	-
116	384701.06	3334869.46	0.3	-
117	384701.89	3334869.08	0.3	-
118	384702.73	3334868.69	0.3	-
119	384706.53	3334877.48	0.3	-
120	384713.42	3334881.55	0.3	-
121	384716.71	3334888.90	0.3	-
122	384716.73	3334888.95	0.3	-
123	384735.88	3334881.11	0.3	-
124	384740.35	3334890.44	0.3	-
125	384748.52	3334886.84	0.3	-
126	384751.72	3334885.43	0.3	-
127	384753.63	3334884.59	0.3	-
128	384755.06	3334883.95	0.3	-
129	384757.75	3334889.54	0.3	-
130	384773.72	3334882.43	0.3	-
131	384778.19	3334880.45	0.3	-
132	384784.27	3334877.75	0.3	-
133	384784.99	3334877.43	0.3	-

134	384790.03	3334875.20	0.3	-
135	384790.30	3334875.08	0.3	-
136	384790.41	3334875.04	0.3	-
137	384791.22	3334874.70	0.3	-
138	384792.03	3334874.34	0.3	-
139	384803.92	3334869.27	0.3	-
140	384802.48	3334865.65	0.3	-
141	384802.04	3334864.54	0.3	-
142	384804.49	3334864.41	0.3	-
143	384805.54	3334864.36	0.3	-
144	384806.47	3334864.32	0.3	-
145	384807.82	3334863.73	0.3	-
146	384807.85	3334863.72	0.3	-
147	384807.87	3334863.71	0.3	-
148	384816.15	3334859.81	0.3	-
149	384819.59	3334858.19	0.3	-
150	384829.98	3334853.53	0.3	-
151	384827.38	3334847.33	0.3	-
152	384820.52	3334831.06	0.3	-
153	384819.79	3334829.33	0.3	-
154	384817.40	3334830.68	0.3	-
155	384816.39	3334828.87	0.3	-
156	384816.37	3334828.88	0.3	-
157	384810.60	3334831.94	0.3	-
158	384807.62	3334826.40	0.3	-
159	384804.44	3334820.54	0.3	-
160	384802.97	3334818.34	0.3	-
161	384799.79	3334819.62	0.3	-
162	384791.55	3334823.78	0.3	-

163	384789.61	3334820.55	0.3	-
164	384785.54	3334815.41	0.3	-
165	384783.53	3334813.84	0.3	-
166	384778.90	3334807.15	0.3	-
167	384775.13	3334802.87	0.3	-
168	384773.89	3334801.43	0.3	-
169	384771.62	3334797.92	0.3	-
170	384769.95	3334789.98	0.3	-
171	384769.58	3334781.47	0.3	-
172	384766.41	3334777.19	0.3	-
173	384764.06	3334776.67	0.3	-
174	384761.20	3334776.90	0.3	-
175	384757.97	3334773.47	0.3	-
176	384756.80	3334772.23	0.3	-
177	384755.95	3334772.97	0.3	-
178	384754.68	3334773.90	0.3	-
179	384751.00	3334772.20	0.3	-
180	384749.59	3334770.79	0.3	-
181	384745.25	3334766.46	0.3	-
182	384741.71	3334762.82	0.3	-
183	384736.24	3334757.20	0.3	-
184	384733.15	3334753.74	0.3	-
185	384731.45	3334751.50	0.3	-
186	384725.06	3334743.18	0.3	-
187	384725.41	3334742.83	0.3	-
188	384727.95	3334740.27	0.3	-
189	384733.80	3334734.48	0.3	-
190	384740.65	3334727.47	0.3	-
191	384749.86	3334718.01	0.3	-

192	384752.03	3334715.80	0.3	-
193	384759.43	3334708.21	0.3	-
194	384768.71	3334697.68	0.3	-
195	384796.18	3334734.98	0.3	-
196	384804.78	3334727.35	0.3	-
197	384810.37	3334722.38	0.3	-
198	384809.11	3334721.32	0.3	-
199	384815.59	3334715.48	0.3	-
200	384816.73	3334716.70	0.3	-
201	384820.20	3334713.29	0.3	-
202	384820.51	3334712.99	0.3	-
203	384816.42	3334708.53	0.3	-
204	384824.64	3334701.17	0.3	-
205	384821.24	3334697.47	0.3	-
206	384826.73	3334692.55	0.3	-
207	384830.81	3334696.95	0.3	-
208	384835.27	3334701.74	0.3	-
209	384833.18	3334703.60	0.3	-
210	384829.72	3334706.68	0.3	-
211	384829.73	3334706.69	0.3	-
212	384829.99	3334706.98	0.3	-
213	384829.98	3334706.99	0.3	-
214	384829.99	3334706.99	0.3	-
215	384829.99	3334707.00	0.3	-
216	384830.20	3334706.81	0.3	-
217	384833.61	3334704.15	0.3	-
218	384836.66	3334707.94	0.3	-
219	384858.64	3334736.19	0.3	-
220	384856.92	3334737.35	0.3	-

221	384852.75	3334740.22	0.3	-
222	384849.64	3334742.50	0.3	-
223	384853.56	3334747.57	0.3	-
224	384863.97	3334761.03	0.3	-
225	384865.53	3334763.06	0.3	-
226	384871.24	3334770.46	0.3	-
227	384871.75	3334771.11	0.3	-
228	384890.66	3334795.57	0.3	-
229	384895.58	3334792.22	0.3	-
230	384897.69	3334791.46	0.3	-
231	384900.44	3334791.26	0.3	-
232	384902.36	3334791.84	0.3	-
233	384904.82	3334795.98	0.3	-
234	384907.32	3334794.69	0.3	-
235	384906.65	3334793.22	0.3	-
236	384909.86	3334791.62	0.3	-
237	384908.76	3334789.54	0.3	-
238	384911.35	3334788.20	0.3	-
239	384911.99	3334789.54	0.3	-
240	384914.80	3334788.16	0.3	-
241	384915.99	3334790.48	0.3	-
242	384919.36	3334788.78	0.3	-
243	384919.50	3334789.04	0.3	-
244	384925.15	3334785.39	0.3	-
245	384925.27	3334785.31	0.3	-
246	384929.40	3334782.64	0.3	-
247	384935.20	3334778.70	0.3	-
248	384936.04	3334779.95	0.3	-
249	384935.71	3334780.17	0.3	-

250	384939.38	3334785.56	0.3	-
251	384962.33	3334769.93	0.3	-
252	384962.32	3334769.91	0.3	-
253	384966.21	3334767.82	0.3	-
254	384977.87	3334761.53	0.3	-
255	384982.80	3334758.86	0.3	-
256	384987.50	3334756.48	0.3	-
257	384992.70	3334753.87	0.3	-
258	384999.52	3334750.40	0.3	-
259	385000.44	3334749.92	0.3	-
260	385006.15	3334747.06	0.3	-
261	385006.41	3334747.61	0.3	-
262	385007.29	3334750.67	0.3	-
263	385015.38	3334746.29	0.3	-
264	385017.80	3334750.76	0.3	-
265	385020.23	3334755.24	0.3	-
266	385012.20	3334759.56	0.3	-
267	385026.16	3334786.58	0.3	-
268	385032.48	3334798.82	0.3	-
269	385011.55	3334807.98	0.3	-
270	384977.82	3334822.74	0.3	-
271	384972.25	3334811.73	0.3	-
272	384969.81	3334806.90	0.3	-
273	384968.89	3334805.14	0.3	-
274	384967.19	3334801.77	0.3	-
275	384955.66	3334807.68	0.3	-
276	384944.19	3334813.56	0.3	-
277	384945.11	3334815.55	0.3	-
278	384949.65	3334813.43	0.3	-

279	384950.17	3334813.18	0.3	-
280	384953.73	3334820.44	0.3	-
281	384909.65	3334841.24	0.3	-
282	384896.01	3334847.59	0.3	-
283	384883.47	3334853.50	0.3	-
284	384889.42	3334861.58	0.3	-
285	384869.50	3334872.39	0.3	-
286	384852.07	3334881.84	0.3	-
287	384848.50	3334883.77	0.3	-
288	384846.05	3334885.11	0.3	-
289	384845.66	3334885.32	0.3	-
290	384845.08	3334885.64	0.3	-
291	384844.26	3334886.08	0.3	-
292	384848.66	3334896.02	0.3	-
293	384860.78	3334923.40	0.3	-
294	384861.25	3334925.41	0.3	-
295	384860.05	3334930.81	0.3	-
296	384849.85	3334935.40	0.3	-
297	384835.64	3334941.98	0.3	-
298	384827.58	3334924.01	0.3	-
299	384826.81	3334922.31	0.3	-
300	384821.51	3334910.47	0.3	-
301	384817.16	3334900.77	0.3	-
302	384813.87	3334902.56	0.3	-
303	384775.97	3334923.12	0.3	-
304	384784.18	3334941.78	0.3	-
305	384795.34	3334967.15	0.3	-
306	384822.70	3335029.38	0.3	-
307	384823.35	3335030.85	0.3	-

308	384835.70	3335026.40	0.3	-
309	384838.83	3335025.28	0.3	-
310	384837.71	3335022.52	0.3	-
311	384855.76	3335015.69	0.3	-
312	384859.97	3335017.96	0.3	-
313	384860.88	3335020.05	0.3	-
314	384866.66	3335017.68	0.3	-
315	384865.99	3335016.26	0.3	-
316	384867.54	3335011.47	0.3	-
317	384876.43	3335008.49	0.3	-
318	384874.89	3335004.92	0.3	-
319	384896.89	3334995.49	0.3	-
320	384903.73	3334993.16	0.3	-
321	384915.21	3334985.52	0.3	-
322	384927.99	3334976.12	0.3	-
323	384929.92	3334974.70	0.3	-
324	384931.22	3334976.50	0.3	-
325	384938.46	3334971.09	0.3	-
326	384937.14	3334969.27	0.3	-
327	384947.52	3334961.68	0.3	-
328	384956.79	3334954.81	0.3	-
329	384992.13	3335003.73	0.3	-
330	385014.90	3334987.74	0.3	-
331	385037.17	3334969.68	0.3	-
332	385040.62	3334966.89	0.3	-
333	385059.17	3334960.84	0.3	-
334	385060.64	3334964.65	0.3	-
335	385082.74	3334957.62	0.3	-
336	385079.47	3334947.40	0.3	-

337	385097.54	3334941.92	0.3	-
338	385093.09	3334926.44	0.3	-
339	385093.94	3334926.19	0.3	-
340	385092.56	3334921.24	0.3	-
341	385093.58	3334920.95	0.3	-
342	385099.36	3334919.31	0.3	-
343	385100.04	3334922.25	0.3	-
344	385101.92	3334930.48	0.3	-
345	385107.03	3334957.81	0.3	-
346	385109.20	3334959.74	0.3	-
347	385115.97	3334959.13	0.3	-
348	385125.52	3334957.09	0.3	-
349	385129.61	3334984.21	0.3	-
350	385129.01	3334984.34	0.3	-
351	385131.88	3335003.37	0.3	-
352	385132.39	3335006.66	0.3	-
353	385134.44	3335020.23	0.3	-
354	385122.78	3335022.47	0.3	-
355	385019.99	3335042.27	0.3	-
356	385008.62	3335047.00	0.3	-
357	384989.41	3335054.98	0.3	-
358	384978.74	3335059.42	0.3	-
359	384946.74	3335072.71	0.3	-
360	384939.30	3335075.81	0.3	-
361	384911.85	3335087.22	0.3	-
362	384850.73	3335093.13	0.3	-
363	384841.75	3335094.00	0.3	-
364	384835.95	3335094.56	0.3	-
365	384819.22	3335096.18	0.3	-

366	384739.11	3335103.92	0.3	-
367	384730.84	3335104.73	0.3	-
1	384710.20	3335106.72	0.3	-
3. Сведения о характерных точках части (частей) границы объекта				
Обозначение характерных точек части границы	Координаты, м		Метод определения координат и средняя квадратическая погрешность положения характерной точки (Mt), м	Описание обозначения точки
	X	Y		
1	2	3	4	5

ОПИСАНИЕ МЕСТОПОЛОЖЕНИЯ ГРАНИЦ <u>ОДЗ-201 – ЗОНЫ ДЕЛОВОГО, ОБЩЕСТВЕННОГО И КОММЕРЧЕСКОГО НАЗНАЧЕНИЯ</u> (наименование объекта)						
Сведения о местоположении измененных (уточненных) границ объекта						
1. Система координат <u>МСК-38, зона 3</u>						
2. Сведения о характерных точках границ объекта						
Обозначение характерных точек границ	Существующие координаты, м		Измененные (уточненные) координаты, м		Метод определения координат и средняя квадратическая погрешность положения характерной точки (Mt), м	Описание обозначения точки
	X	Y	X	Y		
1	2	3	4	5	6	7
1			384710.20	3335106.72		
2			384701.79	3335090.32		
3			384683.22	3335054.09		
4			384680.90	3335051.17		
5			384652.31	3334981.25		
6			384647.95	3334970.58		
7			384637.12	3334974.60		
8			384629.88	3334977.28		
9			384601.74	3334987.72		
10			384601.39	3334987.84		
11			384598.78	3334988.81		
12			384594.10	3334978.08		
13			384591.93	3334973.10		
14			384585.63	3334960.67		
15			384585.60	3334960.73		
16			384584.77	3334961.19		
17			384583.79	3334959.20		
18			384583.34	3334958.30		
19			384582.27	3334956.15		
20			384581.83	3334955.25		
21			384581.17	3334953.91		
22			384573.28	3334958.19		
23			384552.67	3334972.99		
24			384549.67	3334969.31		
25			384547.71	3334970.11		
26			384546.60	3334975.46		
27			384546.86	3334980.96		
28			384549.56	3334989.80		
29			384554.30	3335005.31		

30		384455.76	3335041.83
31		384455.49	3335041.94
32		384455.26	3335042.03
33		384441.83	3335047.00
34		384434.84	3335049.60
35		384432.27	3335039.51
36		384429.38	3335031.47
37		384432.51	3335030.34
38		384436.79	3335028.81
39		384436.74	3335028.67
40		384435.35	3335024.78
41		384436.68	3335024.17
42		384422.43	3334992.58
43		384425.35	3334990.47
44		384435.07	3334983.92
45		384437.74	3334982.15
46		384443.61	3334977.88
47		384449.93	3334973.64
48		384452.73	3334971.67
49		384455.60	3334969.65
50		384458.69	3334967.48
51		384465.45	3334962.89
52		384467.44	3334961.55
53		384467.51	3334961.70
54		384474.55	3334956.87
55		384474.43	3334956.66
56		384474.64	3334956.52
57		384474.36	3334956.13
58		384476.36	3334954.70
59		384476.68	3334955.15
60		384485.34	3334949.36
61		384488.05	3334953.08
62		384491.79	3334958.19
63		384495.67	3334963.71
64		384503.54	3334978.69
65		384505.96	3334977.44
66		384510.88	3334976.59
67		384509.73	3334972.42
68		384523.58	3334968.10
69		384524.27	3334967.95
70		384528.24	3334967.04
71		384529.68	3334966.70
72		384534.13	3334965.68
73		384538.96	3334963.56
74		384544.03	3334964.82
75		384545.40	3334963.28
76		384525.37	3334936.92
77		384526.30	3334936.08
78		384520.80	3334925.21
79		384520.80	3334925.20
80		384531.62	3334917.78
81		384531.34	3334917.35
82		384535.48	3334914.56

83		384535.77	3334914.97
84		384551.78	3334904.01
85		384552.52	3334905.06
86		384565.23	3334894.83
87		384570.18	3334891.38
88		384577.03	3334886.25
89		384621.53	3334951.67
90		384621.88	3334952.19
91		384625.46	3334949.79
92		384629.88	3334946.82
93		384651.46	3334932.32
94		384651.50	3334932.30
95		384655.54	3334929.59
96		384657.02	3334928.59
97		384650.95	3334917.16
98		384651.63	3334913.37
99		384651.97	3334911.48
100		384652.44	3334908.80
101		384652.32	3334908.54
102		384651.10	3334906.10
103		384647.16	3334895.52
104		384650.92	3334893.64
105		384656.49	3334890.54
106		384666.78	3334885.75
107		384670.82	3334883.86
108		384675.44	3334881.56
109		384680.02	3334879.25
110		384679.63	3334878.57
111		384681.05	3334877.92
112		384681.82	3334879.25
113		384694.79	3334873.48
114		384701.31	3334870.84
115		384700.78	3334869.59
116		384701.06	3334869.46
117		384701.89	3334869.08
118		384702.73	3334868.69
119		384706.53	3334877.48
120		384713.42	3334881.55
121		384716.71	3334888.90
122		384716.73	3334888.95
123		384735.88	3334881.11
124		384740.35	3334890.44
125		384748.52	3334886.84
126		384751.72	3334885.43
127		384753.63	3334884.59
128		384755.06	3334883.95
129		384757.75	3334889.54
130		384773.72	3334882.43
131		384778.19	3334880.45
132		384784.27	3334877.75
133		384784.99	3334877.43
134		384790.03	3334875.20
135		384790.30	3334875.08

136		384790.41	3334875.04
137		384791.22	3334874.70
138		384792.03	3334874.34
139		384803.92	3334869.27
140		384802.48	3334865.65
141		384802.04	3334864.54
142		384804.49	3334864.41
143		384805.54	3334864.36
144		384806.47	3334864.32
145		384807.82	3334863.73
146		384807.85	3334863.72
147		384807.87	3334863.71
148		384816.15	3334859.81
149		384819.59	3334858.19
150		384829.98	3334853.53
151		384827.38	3334847.33
152		384820.52	3334831.06
153		384819.79	3334829.33
154		384817.40	3334830.68
155		384816.39	3334828.87
156		384816.37	3334828.88
157		384810.60	3334831.94
158		384807.62	3334826.40
159		384804.44	3334820.54
160		384802.97	3334818.34
161		384799.79	3334819.62
162		384791.55	3334823.78
163		384789.61	3334820.55
164		384785.54	3334815.41
165		384783.53	3334813.84
166		384778.90	3334807.15
167		384775.13	3334802.87
168		384773.89	3334801.43
169		384771.62	3334797.92
170		384769.95	3334789.98
171		384769.58	3334781.47
172		384766.41	3334777.19
173		384764.06	3334776.67
174		384761.20	3334776.90
175		384757.97	3334773.47
176		384756.80	3334772.23
177		384755.95	3334772.97
178		384754.68	3334773.90
179		384751.00	3334772.20
180		384749.59	3334770.79
181		384745.25	3334766.46
182		384741.71	3334762.82
183		384736.24	3334757.20
184		384733.15	3334753.74
185		384731.45	3334751.50
186		384725.06	3334743.18
187		384725.41	3334742.83
188		384727.95	3334740.27

189		384733.80	3334734.48
190		384740.65	3334727.47
191		384749.86	3334718.01
192		384752.03	3334715.80
193		384759.43	3334708.21
194		384768.71	3334697.68
195		384796.18	3334734.98
196		384804.78	3334727.35
197		384810.37	3334722.38
198		384809.11	3334721.32
199		384815.59	3334715.48
200		384816.73	3334716.70
201		384820.20	3334713.29
202		384820.51	3334712.99
203		384816.42	3334708.53
204		384824.64	3334701.17
205		384821.24	3334697.47
206		384826.73	3334692.55
207		384830.81	3334696.95
208		384835.27	3334701.74
209		384833.18	3334703.60
210		384829.72	3334706.68
211		384829.73	3334706.69
212		384829.99	3334706.98
213		384829.98	3334706.99
214		384829.99	3334706.99
215		384829.99	3334707.00
216		384830.20	3334706.81
217		384833.61	3334704.15
218		384836.66	3334707.94
219		384858.64	3334736.19
220		384856.92	3334737.35
221		384852.75	3334740.22
222		384849.64	3334742.50
223		384853.56	3334747.57
224		384863.97	3334761.03
225		384865.53	3334763.06
226		384871.24	3334770.46
227		384871.75	3334771.11
228		384890.66	3334795.57
229		384895.58	3334792.22
230		384897.69	3334791.46
231		384900.44	3334791.26
232		384902.36	3334791.84
233		384904.82	3334795.98
234		384907.32	3334794.69
235		384906.65	3334793.22
236		384909.86	3334791.62
237		384908.76	3334789.54
238		384911.35	3334788.20
239		384911.99	3334789.54
240		384914.80	3334788.16
241		384915.99	3334790.48

242		384919.36	3334788.78
243		384919.50	3334789.04
244		384925.15	3334785.39
245		384925.27	3334785.31
246		384929.40	3334782.64
247		384935.20	3334778.70
248		384936.04	3334779.95
249		384935.71	3334780.17
250		384939.38	3334785.56
251		384962.33	3334769.93
252		384962.32	3334769.91
253		384966.21	3334767.82
254		384977.87	3334761.53
255		384982.80	3334758.86
256		384987.50	3334756.48
257		384992.70	3334753.87
258		384999.52	3334750.40
259		385000.44	3334749.92
260		385006.15	3334747.06
261		385006.41	3334747.61
262		385007.29	3334750.67
263		385015.38	3334746.29
264		385017.80	3334750.76
265		385020.23	3334755.24
266		385012.20	3334759.56
267		385026.16	3334786.58
268		385032.48	3334798.82
269		385011.55	3334807.98
270		384977.82	3334822.74
271		384972.25	3334811.73
272		384969.81	3334806.90
273		384968.89	3334805.14
274		384967.19	3334801.77
275		384955.66	3334807.68
276		384944.19	3334813.56
277		384945.11	3334815.55
278		384949.65	3334813.43
279		384950.17	3334813.18
280		384953.73	3334820.44
281		384909.65	3334841.24
282		384896.01	3334847.59
283		384883.47	3334853.50
284		384889.42	3334861.58
285		384869.50	3334872.39
286		384852.07	3334881.84
287		384848.50	3334883.77
288		384846.05	3334885.11
289		384845.66	3334885.32
290		384845.08	3334885.64
291		384844.26	3334886.08
292		384848.66	3334896.02
293		384860.78	3334923.40
294		384861.25	3334925.41

295		384860.05	3334930.81
296		384849.85	3334935.40
297		384835.64	3334941.98
298		384827.58	3334924.01
299		384826.81	3334922.31
300		384821.51	3334910.47
301		384817.16	3334900.77
302		384813.87	3334902.56
303		384775.97	3334923.12
304		384784.18	3334941.78
305		384795.34	3334967.15
306		384822.70	3335029.38
307		384823.35	3335030.85
308		384835.70	3335026.40
309		384838.83	3335025.28
310		384837.71	3335022.52
311		384855.76	3335015.69
312		384859.97	3335017.96
313		384860.88	3335020.05
314		384866.66	3335017.68
315		384865.99	3335016.26
316		384867.54	3335011.47
317		384876.43	3335008.49
318		384874.89	3335004.92
319		384896.89	3334995.49
320		384903.73	3334993.16
321		384915.21	3334985.52
322		384927.99	3334976.12
323		384929.92	3334974.70
324		384931.22	3334976.50
325		384938.46	3334971.09
326		384937.14	3334969.27
327		384947.52	3334961.68
328		384956.79	3334954.81
329		384992.13	3335003.73
330		385014.90	3334987.74
331		385037.17	3334969.68
332		385040.62	3334966.89
333		385059.17	3334960.84
334		385060.64	3334964.65
335		385082.74	3334957.62
336		385079.47	3334947.40
337		385097.54	3334941.92
338		385093.09	3334926.44
339		385093.94	3334926.19
340		385092.56	3334921.24
341		385093.58	3334920.95
342		385099.36	3334919.31
343		385100.04	3334922.25
344		385101.92	3334930.48
345		385107.03	3334957.81
346		385109.20	3334959.74
347		385115.97	3334959.13

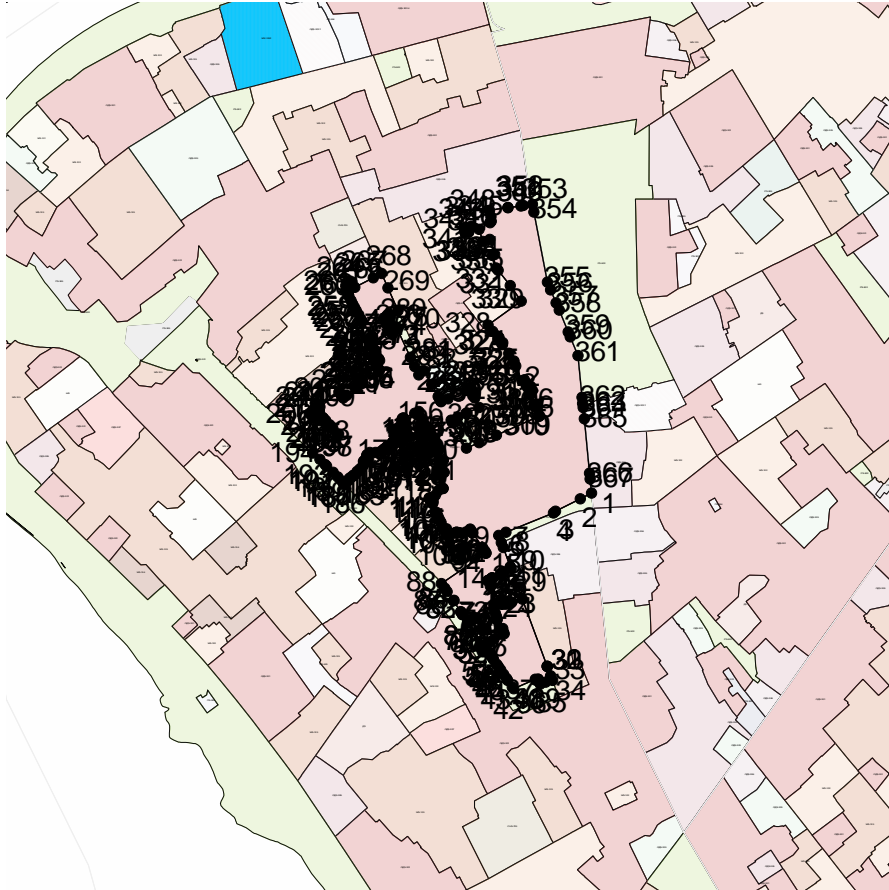
348			385125.52	3334957.09		
349			385129.61	3334984.21		
350			385129.01	3334984.34		
351			385131.88	3335003.37		
352			385132.39	3335006.66		
353			385134.44	3335020.23		
354			385122.78	3335022.47		
355			385019.99	3335042.27		
356			385008.62	3335047.00		
357			384989.41	3335054.98		
358			384978.74	3335059.42		
359			384946.74	3335072.71		
360			384939.30	3335075.81		
361			384911.85	3335087.22		
362			384850.73	3335093.13		
363			384841.75	3335094.00		
364			384835.95	3335094.56		
365			384819.22	3335096.18		
366			384739.11	3335103.92		
367			384730.84	3335104.73		
1			384710.20	3335106.72		

3. Сведения о характерных точках части (частей) границы объекта

Обозначение характерных точек части границ	Существующие координаты, м		Измененные (уточненные) координаты, м		Метод определения координат и средняя квадратическая погрешность положения характерной точки (Mt), м	Описание обозначения точки
	X	Y	X	Y		
1	2	3	4	5	6	7

ОПИСАНИЕ МЕСТОПОЛОЖЕНИЯ ГРАНИЦ
ОДЗ-201 – ЗОНЫ ДЕЛОВОГО, ОБЩЕСТВЕННОГО И КОММЕРЧЕСКОГО НАЗНАЧЕНИЯ
(наименование объекта)

План границ объекта



Масштаб 1: 10000

Используемые условные знаки и обозначения:

Подпись _____ Дата " __ " _____ г.

Место для оттиска печати (при наличии) лица, составившего описание местоположения границ объекта

ОДЗ-201 – ЗОНЫ ДЕЛОВОГО, ОБЩЕСТВЕННОГО И КОММЕРЧЕСКОГО НАЗНАЧЕНИЯ
 (наименование объекта местоположение границ, которого описано
 (далее - объект)

Сведения об объекте

N п/п	Характеристики объекта	Описание характеристик
1	2	3
1	Местоположение объекта	Российская Федерация, Иркутская область, город Иркутск
2	Площадь объекта +/- величина погрешности определения площади (P +/- Дельта P)	57244+/- 0
3	Иные характеристики объекта	ПЭ П-01-02

ОПИСАНИЕ МЕСТОПОЛОЖЕНИЯ ГРАНИЦ <u>ОДЗ-201 – ЗОНЫ ДЕЛОВОГО, ОБЩЕСТВЕННОГО И КОММЕРЧЕСКОГО НАЗНАЧЕНИЯ</u> (наименование объекта)				
Сведения о местоположении границ объекта				
1. Система координат <u>МСК-38, зона 3</u>				
2. Сведения о характерных точках границ объекта				
Обозначение характерных точек границ	Координаты, м		Метод определения координат и средняя квадратическая погрешность положения характерной точки (Mt), м	Описание обозначения точки
	X	Y		
1	2	3	4	5
1	385053.26	3334724.77	0.3	-
2	385050.02	3334715.19	0.3	-
3	385045.99	3334704.20	0.3	-
4	385040.43	3334690.17	0.3	-
5	385040.21	3334689.61	0.3	-
6	385034.18	3334681.55	0.3	-
7	385020.30	3334663.02	0.3	-
8	385014.10	3334654.75	0.3	-
9	385008.65	3334659.17	0.3	-
10	385002.10	3334651.50	0.3	-
11	384952.29	3334593.19	0.3	-
12	384946.92	3334587.11	0.3	-
13	384938.69	3334594.22	0.3	-
14	384920.83	3334585.40	0.3	-
15	384917.87	3334587.96	0.3	-
16	384909.96	3334584.66	0.3	-
17	384901.97	3334576.64	0.3	-

18	384896.18	3334570.41	0.3	-
19	384900.23	3334565.77	0.3	-
20	384899.34	3334564.85	0.3	-
21	384902.87	3334561.32	0.3	-
22	384903.53	3334561.98	0.3	-
23	384906.42	3334558.69	0.3	-
24	384910.06	3334555.07	0.3	-
25	384910.94	3334553.43	0.3	-
26	384912.70	3334551.71	0.3	-
27	384914.26	3334550.76	0.3	-
28	384914.84	3334551.05	0.3	-
29	384915.36	3334550.89	0.3	-
30	384916.48	3334552.15	0.3	-
31	384922.84	3334546.27	0.3	-
32	384924.42	3334544.69	0.3	-
33	384929.06	3334542.81	0.3	-
34	384934.57	3334542.60	0.3	-
35	384947.95	3334545.16	0.3	-
36	384953.85	3334545.42	0.3	-
37	384958.72	3334545.42	0.3	-
38	384959.87	3334545.35	0.3	-
39	384964.14	3334544.49	0.3	-
40	384964.65	3334546.63	0.3	-
41	384965.32	3334546.38	0.3	-
42	384965.46	3334546.75	0.3	-
43	384963.42	3334550.13	0.3	-
44	384963.71	3334550.46	0.3	-
45	384985.71	3334531.24	0.3	-
46	384990.63	3334526.95	0.3	-

47	385004.28	3334537.35	0.3	-
48	385032.81	3334559.10	0.3	-
49	385066.72	3334534.92	0.3	-
50	385073.33	3334530.20	0.3	-
51	385058.23	3334529.23	0.3	-
52	385046.96	3334527.17	0.3	-
53	385033.32	3334508.55	0.3	-
54	385039.07	3334504.38	0.3	-
55	385030.80	3334493.13	0.3	-
56	385030.41	3334493.36	0.3	-
57	385026.78	3334496.11	0.3	-
58	385015.58	3334480.88	0.3	-
59	385014.00	3334482.20	0.3	-
60	384986.34	3334444.48	0.3	-
61	384976.78	3334445.37	0.3	-
62	384962.62	3334425.53	0.3	-
63	384961.65	3334410.64	0.3	-
64	384987.12	3334390.29	0.3	-
65	384986.89	3334390.01	0.3	-
66	384994.67	3334383.66	0.3	-
67	384977.01	3334363.14	0.3	-
68	384976.55	3334362.60	0.3	-
69	384975.76	3334361.69	0.3	-
70	384975.95	3334357.83	0.3	-
71	384977.82	3334356.15	0.3	-
72	384981.91	3334352.50	0.3	-
73	384992.25	3334343.28	0.3	-
74	385001.01	3334338.58	0.3	-
75	385024.40	3334358.22	0.3	-

76	385041.16	3334345.18	0.3	-
77	385050.73	3334336.46	0.3	-
78	385053.77	3334333.88	0.3	-
79	385043.26	3334322.96	0.3	-
80	385038.49	3334318.01	0.3	-
81	385043.62	3334311.35	0.3	-
82	385041.07	3334308.27	0.3	-
83	385054.80	3334295.96	0.3	-
84	385063.38	3334288.27	0.3	-
85	385048.51	3334280.71	0.3	-
86	385047.58	3334280.23	0.3	-
87	385042.74	3334277.77	0.3	-
88	385049.95	3334264.59	0.3	-
89	385057.31	3334251.14	0.3	-
90	385071.08	3334233.28	0.3	-
91	385072.74	3334231.12	0.3	-
92	385079.90	3334236.72	0.3	-
93	385096.54	3334249.73	0.3	-
94	385096.54	3334249.74	0.3	-
95	385107.81	3334257.64	0.3	-
96	385118.00	3334264.78	0.3	-
97	385112.18	3334269.95	0.3	-
98	385109.13	3334272.19	0.3	-
99	385108.64	3334272.55	0.3	-
100	385106.63	3334274.00	0.3	-
101	385105.15	3334274.97	0.3	-
102	385101.21	3334279.39	0.3	-
103	385099.15	3334282.28	0.3	-
104	385091.41	3334294.59	0.3	-

105	385087.63	3334300.60	0.3	-
106	385095.37	3334304.54	0.3	-
107	385106.68	3334310.29	0.3	-
108	385130.14	3334322.22	0.3	-
109	385144.80	3334339.23	0.3	-
110	385133.90	3334347.55	0.3	-
111	385116.12	3334361.13	0.3	-
112	385113.65	3334363.03	0.3	-
113	385095.67	3334376.76	0.3	-
114	385089.35	3334381.64	0.3	-
115	385084.33	3334376.35	0.3	-
116	385076.16	3334366.75	0.3	-
117	385069.64	3334374.04	0.3	-
118	385064.87	3334378.59	0.3	-
119	385065.84	3334379.50	0.3	-
120	385064.96	3334380.32	0.3	-
121	385048.00	3334396.24	0.3	-
122	385030.30	3334411.67	0.3	-
123	385025.06	3334416.23	0.3	-
124	385023.71	3334417.41	0.3	-
125	385063.22	3334463.31	0.3	-
126	385063.73	3334463.90	0.3	-
127	385068.74	3334469.73	0.3	-
128	385093.39	3334498.37	0.3	-
129	385102.73	3334509.23	0.3	-
130	385109.97	3334504.07	0.3	-
131	385113.97	3334509.51	0.3	-
132	385116.09	3334512.41	0.3	-
133	385116.42	3334512.92	0.3	-

134	385140.88	3334551.08	0.3	-
135	385141.68	3334552.34	0.3	-
136	385145.10	3334560.70	0.3	-
137	385148.17	3334568.17	0.3	-
138	385148.36	3334568.63	0.3	-
139	385159.43	3334564.95	0.3	-
140	385159.77	3334564.83	0.3	-
141	385159.48	3334564.55	0.3	-
142	385176.00	3334558.20	0.3	-
143	385183.67	3334574.45	0.3	-
144	385184.31	3334575.81	0.3	-
145	385184.86	3334576.91	0.3	-
146	385186.41	3334580.02	0.3	-
147	385187.36	3334581.97	0.3	-
148	385190.86	3334589.01	0.3	-
149	385191.35	3334590.00	0.3	-
150	385193.61	3334594.54	0.3	-
151	385194.04	3334594.30	0.3	-
152	385194.36	3334594.88	0.3	-
153	385195.33	3334596.63	0.3	-
154	385195.57	3334597.07	0.3	-
155	385199.24	3334603.69	0.3	-
156	385196.83	3334605.06	0.3	-
157	385152.96	3334629.89	0.3	-
158	385155.40	3334634.88	0.3	-
159	385166.89	3334655.65	0.3	-
160	385182.61	3334646.64	0.3	-
161	385185.79	3334652.73	0.3	-
162	385182.68	3334654.24	0.3	-

163	385184.34	3334658.84	0.3	-
164	385186.67	3334665.76	0.3	-
165	385189.71	3334674.86	0.3	-
166	385190.90	3334674.41	0.3	-
167	385191.35	3334675.72	0.3	-
168	385198.82	3334697.14	0.3	-
169	385205.07	3334694.88	0.3	-
170	385211.23	3334711.86	0.3	-
171	385214.68	3334721.38	0.3	-
172	385211.39	3334722.69	0.3	-
173	385209.89	3334723.29	0.3	-
174	385173.44	3334737.77	0.3	-
175	385157.60	3334744.06	0.3	-
176	385144.34	3334749.86	0.3	-
177	385137.98	3334734.76	0.3	-
178	385137.38	3334731.93	0.3	-
179	385121.62	3334694.54	0.3	-
180	385118.86	3334695.72	0.3	-
181	385113.35	3334698.08	0.3	-
182	385104.97	3334701.67	0.3	-
183	385099.45	3334704.03	0.3	-
184	385093.94	3334706.39	0.3	-
185	385088.58	3334698.71	0.3	-
186	385076.47	3334703.61	0.3	-
187	385069.78	3334707.34	0.3	-
188	385074.08	3334714.77	0.3	-
189	385069.34	3334717.07	0.3	-
190	385064.86	3334719.39	0.3	-
191	385061.37	3334721.20	0.3	-

192	385061.67	3334721.64	0.3	-
1	385053.26	3334724.77	0.3	-
3. Сведения о характерных точках части (частей) границы объекта				
Обозначение характерных точек части границы	Координаты, м		Метод определения координат и средняя квадратическая погрешность положения характерной точки (Mt), м	Описание обозначения точки
	X	Y		
1	2	3	4	5

ОПИСАНИЕ МЕСТОПОЛОЖЕНИЯ ГРАНИЦ <u>ОДЗ-201 – ЗОНЫ ДЕЛОВОГО, ОБЩЕСТВЕННОГО И КОММЕРЧЕСКОГО НАЗНАЧЕНИЯ</u> (наименование объекта)						
Сведения о местоположении измененных (уточненных) границ объекта						
1. Система координат <u>МСК-38, зона 3</u>						
2. Сведения о характерных точках границ объекта						
Обозначение характерных точек границ	Существующие координаты, м		Измененные (уточненные) координаты, м		Метод определения координат и средняя квадратическая погрешность положения характерной точки (Mt), м	Описание обозначения точки
	X	Y	X	Y		
1	2	3	4	5	6	7
1			385053.26	3334724.77		
2			385050.02	3334715.19		
3			385045.99	3334704.20		
4			385040.43	3334690.17		
5			385040.21	3334689.61		
6			385034.18	3334681.55		
7			385020.30	3334663.02		
8			385014.10	3334654.75		
9			385008.65	3334659.17		
10			385002.10	3334651.50		
11			384952.29	3334593.19		
12			384946.92	3334587.11		
13			384938.69	3334594.22		
14			384920.83	3334585.40		
15			384917.87	3334587.96		
16			384909.96	3334584.66		
17			384901.97	3334576.64		
18			384896.18	3334570.41		
19			384900.23	3334565.77		
20			384899.34	3334564.85		
21			384902.87	3334561.32		
22			384903.53	3334561.98		
23			384906.42	3334558.69		
24			384910.06	3334555.07		
25			384910.94	3334553.43		
26			384912.70	3334551.71		
27			384914.26	3334550.76		
28			384914.84	3334551.05		
29			384915.36	3334550.89		

30		384916.48	3334552.15
31		384922.84	3334546.27
32		384924.42	3334544.69
33		384929.06	3334542.81
34		384934.57	3334542.60
35		384947.95	3334545.16
36		384953.85	3334545.42
37		384958.72	3334545.42
38		384959.87	3334545.35
39		384964.14	3334544.49
40		384964.65	3334546.63
41		384965.32	3334546.38
42		384965.46	3334546.75
43		384963.42	3334550.13
44		384963.71	3334550.46
45		384985.71	3334531.24
46		384990.63	3334526.95
47		385004.28	3334537.35
48		385032.81	3334559.10
49		385066.72	3334534.92
50		385073.33	3334530.20
51		385058.23	3334529.23
52		385046.96	3334527.17
53		385033.32	3334508.55
54		385039.07	3334504.38
55		385030.80	3334493.13
56		385030.41	3334493.36
57		385026.78	3334496.11
58		385015.58	3334480.88
59		385014.00	3334482.20
60		384986.34	3334444.48
61		384976.78	3334445.37
62		384962.62	3334425.53
63		384961.65	3334410.64
64		384987.12	3334390.29
65		384986.89	3334390.01
66		384994.67	3334383.66
67		384977.01	3334363.14
68		384976.55	3334362.60
69		384975.76	3334361.69
70		384975.95	3334357.83
71		384977.82	3334356.15
72		384981.91	3334352.50
73		384992.25	3334343.28
74		385001.01	3334338.58
75		385024.40	3334358.22
76		385041.16	3334345.18
77		385050.73	3334336.46
78		385053.77	3334333.88
79		385043.26	3334322.96
80		385038.49	3334318.01
81		385043.62	3334311.35
82		385041.07	3334308.27

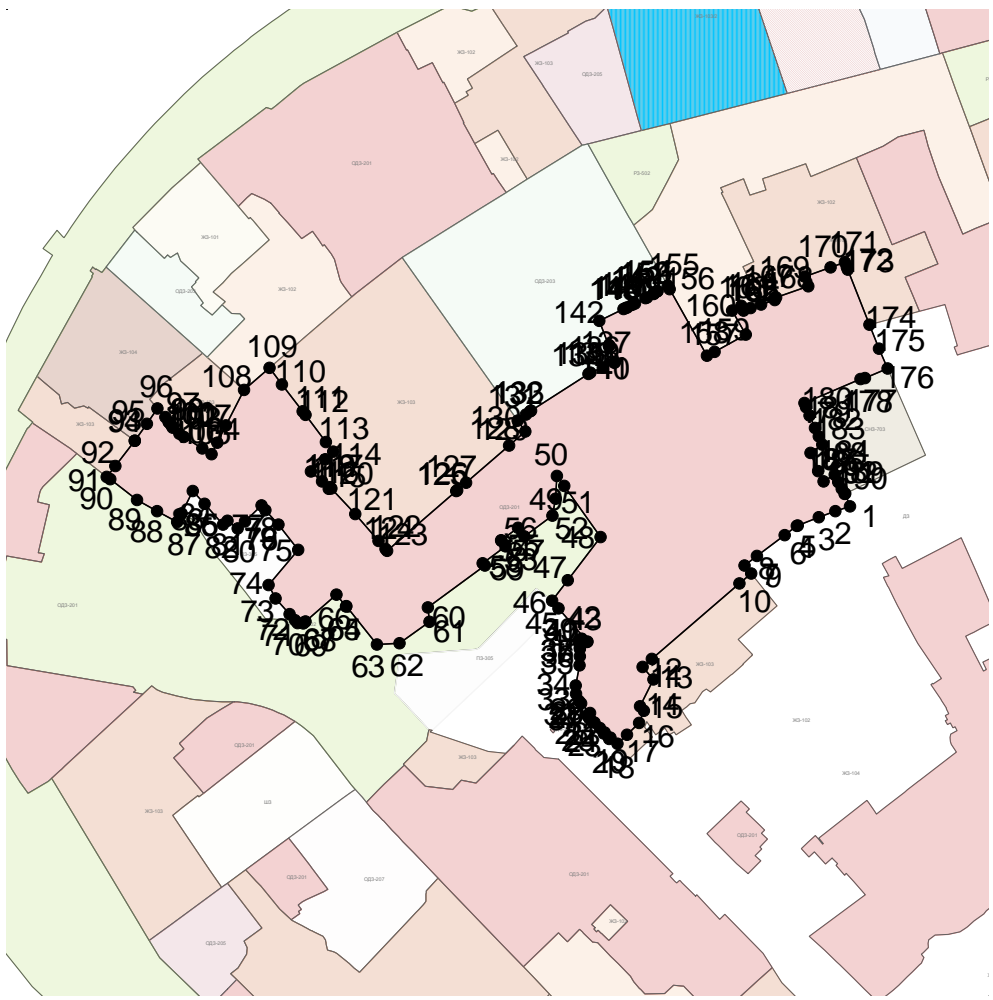
83		385054.80	3334295.96
84		385063.38	3334288.27
85		385048.51	3334280.71
86		385047.58	3334280.23
87		385042.74	3334277.77
88		385049.95	3334264.59
89		385057.31	3334251.14
90		385071.08	3334233.28
91		385072.74	3334231.12
92		385079.90	3334236.72
93		385096.54	3334249.73
94		385096.54	3334249.74
95		385107.81	3334257.64
96		385118.00	3334264.78
97		385112.18	3334269.95
98		385109.13	3334272.19
99		385108.64	3334272.55
100		385106.63	3334274.00
101		385105.15	3334274.97
102		385101.21	3334279.39
103		385099.15	3334282.28
104		385091.41	3334294.59
105		385087.63	3334300.60
106		385095.37	3334304.54
107		385106.68	3334310.29
108		385130.14	3334322.22
109		385144.80	3334339.23
110		385133.90	3334347.55
111		385116.12	3334361.13
112		385113.65	3334363.03
113		385095.67	3334376.76
114		385089.35	3334381.64
115		385084.33	3334376.35
116		385076.16	3334366.75
117		385069.64	3334374.04
118		385064.87	3334378.59
119		385065.84	3334379.50
120		385064.96	3334380.32
121		385048.00	3334396.24
122		385030.30	3334411.67
123		385025.06	3334416.23
124		385023.71	3334417.41
125		385063.22	3334463.31
126		385063.73	3334463.90
127		385068.74	3334469.73
128		385093.39	3334498.37
129		385102.73	3334509.23
130		385109.97	3334504.07
131		385113.97	3334509.51
132		385116.09	3334512.41
133		385116.42	3334512.92
134		385140.88	3334551.08
135		385141.68	3334552.34

136		385145.10	3334560.70
137		385148.17	3334568.17
138		385148.36	3334568.63
139		385159.43	3334564.95
140		385159.77	3334564.83
141		385159.48	3334564.55
142		385176.00	3334558.20
143		385183.67	3334574.45
144		385184.31	3334575.81
145		385184.86	3334576.91
146		385186.41	3334580.02
147		385187.36	3334581.97
148		385190.86	3334589.01
149		385191.35	3334590.00
150		385193.61	3334594.54
151		385194.04	3334594.30
152		385194.36	3334594.88
153		385195.33	3334596.63
154		385195.57	3334597.07
155		385199.24	3334603.69
156		385196.83	3334605.06
157		385152.96	3334629.89
158		385155.40	3334634.88
159		385166.89	3334655.65
160		385182.61	3334646.64
161		385185.79	3334652.73
162		385182.68	3334654.24
163		385184.34	3334658.84
164		385186.67	3334665.76
165		385189.71	3334674.86
166		385190.90	3334674.41
167		385191.35	3334675.72
168		385198.82	3334697.14
169		385205.07	3334694.88
170		385211.23	3334711.86
171		385214.68	3334721.38
172		385211.39	3334722.69
173		385209.89	3334723.29
174		385173.44	3334737.77
175		385157.60	3334744.06
176		385144.34	3334749.86
177		385137.98	3334734.76
178		385137.38	3334731.93
179		385121.62	3334694.54
180		385118.86	3334695.72
181		385113.35	3334698.08
182		385104.97	3334701.67
183		385099.45	3334704.03
184		385093.94	3334706.39
185		385088.58	3334698.71
186		385076.47	3334703.61
187		385069.78	3334707.34
188		385074.08	3334714.77

189			385069.34	3334717.07		
190			385064.86	3334719.39		
191			385061.37	3334721.20		
192			385061.67	3334721.64		
1			385053.26	3334724.77		
3. Сведения о характерных точках части (частей) границы объекта						
Обозначение характерных точек части границ	Существующие координаты, м		Измененные (уточненные) координаты, м		Метод определения координат и средняя квадратическая погрешность положения характерной точки (Mt), м	Описание обозначения точки
	X	Y	X	Y		
1	2	3	4	5	6	7

ОПИСАНИЕ МЕСТОПОЛОЖЕНИЯ ГРАНИЦ
ОДЗ-201 – ЗОНЫ ДЕЛОВОГО, ОБЩЕСТВЕННОГО И КОММЕРЧЕСКОГО НАЗНАЧЕНИЯ
(наименование объекта)

План границ объекта



Масштаб 1: 5000

Используемые условные знаки и обозначения:

Подпись _____ Дата " __ " _____ г.

Место для оттиска печати (при наличии) лица, составившего описание местоположения границ объекта

ОПИСАНИЕ МЕСТОПОЛОЖЕНИЯ ГРАНИЦ <u>ОДЗ-201 – ЗОНЫ ДЕЛОВОГО, ОБЩЕСТВЕННОГО И КОММЕРЧЕСКОГО НАЗНАЧЕНИЯ</u> (наименование объекта местоположение границ, которого описано (далее - объект)		
Сведения об объекте		
N п/п	Характеристики объекта	Описание характеристик
1	2	3
1	Местоположение объекта	Российская Федерация, Иркутская область, город Иркутск
2	Площадь объекта +/- величина погрешности определения площади (P +/- Дельта P)	94367+/- 0
3	Иные характеристики объекта	ПЭ П-01-02

ОПИСАНИЕ МЕСТОПОЛОЖЕНИЯ ГРАНИЦ <u>ОДЗ-201 – ЗОНЫ ДЕЛОВОГО, ОБЩЕСТВЕННОГО И КОММЕРЧЕСКОГО НАЗНАЧЕНИЯ</u> (наименование объекта)				
Сведения о местоположении границ объекта				
1. Система координат <u>МСК-38, зона 3</u>				
2. Сведения о характерных точках границ объекта				
Обозначение характерных точек границ	Координаты, м		Метод определения координат и средняя квадратическая погрешность положения характерной точки (Mt), м	Описание обозначения точки
	X	Y		
1	2	3	4	5
1	384710.20	3335106.72	0.3	-
2	384701.79	3335090.32	0.3	-
3	384683.22	3335054.09	0.3	-
4	384680.90	3335051.17	0.3	-
5	384652.31	3334981.25	0.3	-
6	384647.95	3334970.58	0.3	-
7	384637.12	3334974.60	0.3	-
8	384629.88	3334977.28	0.3	-
9	384601.74	3334987.72	0.3	-
10	384601.39	3334987.84	0.3	-
11	384598.78	3334988.81	0.3	-
12	384594.10	3334978.08	0.3	-
13	384591.93	3334973.10	0.3	-
14	384585.63	3334960.67	0.3	-
15	384585.60	3334960.73	0.3	-
16	384584.77	3334961.19	0.3	-
17	384583.79	3334959.20	0.3	-

18	384583.34	3334958.30	0.3	-
19	384582.27	3334956.15	0.3	-
20	384581.83	3334955.25	0.3	-
21	384581.17	3334953.91	0.3	-
22	384573.28	3334958.19	0.3	-
23	384552.67	3334972.99	0.3	-
24	384549.67	3334969.31	0.3	-
25	384547.71	3334970.11	0.3	-
26	384546.60	3334975.46	0.3	-
27	384546.86	3334980.96	0.3	-
28	384549.56	3334989.80	0.3	-
29	384554.30	3335005.31	0.3	-
30	384455.76	3335041.83	0.3	-
31	384455.49	3335041.94	0.3	-
32	384455.26	3335042.03	0.3	-
33	384441.83	3335047.00	0.3	-
34	384434.84	3335049.60	0.3	-
35	384432.27	3335039.51	0.3	-
36	384429.38	3335031.47	0.3	-
37	384432.51	3335030.34	0.3	-
38	384436.79	3335028.81	0.3	-
39	384436.74	3335028.67	0.3	-
40	384435.35	3335024.78	0.3	-
41	384436.68	3335024.17	0.3	-
42	384422.43	3334992.58	0.3	-
43	384425.35	3334990.47	0.3	-
44	384435.07	3334983.92	0.3	-
45	384437.74	3334982.15	0.3	-
46	384443.61	3334977.88	0.3	-

47	384449.93	3334973.64	0.3	-
48	384452.73	3334971.67	0.3	-
49	384455.60	3334969.65	0.3	-
50	384458.69	3334967.48	0.3	-
51	384465.45	3334962.89	0.3	-
52	384467.44	3334961.55	0.3	-
53	384467.51	3334961.70	0.3	-
54	384474.55	3334956.87	0.3	-
55	384474.43	3334956.66	0.3	-
56	384474.64	3334956.52	0.3	-
57	384474.36	3334956.13	0.3	-
58	384476.36	3334954.70	0.3	-
59	384476.68	3334955.15	0.3	-
60	384485.34	3334949.36	0.3	-
61	384488.05	3334953.08	0.3	-
62	384491.79	3334958.19	0.3	-
63	384495.67	3334963.71	0.3	-
64	384503.54	3334978.69	0.3	-
65	384505.96	3334977.44	0.3	-
66	384510.88	3334976.59	0.3	-
67	384509.73	3334972.42	0.3	-
68	384523.58	3334968.10	0.3	-
69	384524.27	3334967.95	0.3	-
70	384528.24	3334967.04	0.3	-
71	384529.68	3334966.70	0.3	-
72	384534.13	3334965.68	0.3	-
73	384538.96	3334963.56	0.3	-
74	384544.03	3334964.82	0.3	-
75	384545.40	3334963.28	0.3	-

76	384525.37	3334936.92	0.3	-
77	384526.30	3334936.08	0.3	-
78	384520.80	3334925.21	0.3	-
79	384520.80	3334925.20	0.3	-
80	384531.62	3334917.78	0.3	-
81	384531.34	3334917.35	0.3	-
82	384535.48	3334914.56	0.3	-
83	384535.77	3334914.97	0.3	-
84	384551.78	3334904.01	0.3	-
85	384552.52	3334905.06	0.3	-
86	384565.23	3334894.83	0.3	-
87	384570.18	3334891.38	0.3	-
88	384577.03	3334886.25	0.3	-
89	384621.53	3334951.67	0.3	-
90	384621.88	3334952.19	0.3	-
91	384625.46	3334949.79	0.3	-
92	384629.88	3334946.82	0.3	-
93	384651.46	3334932.32	0.3	-
94	384651.50	3334932.30	0.3	-
95	384655.54	3334929.59	0.3	-
96	384657.02	3334928.59	0.3	-
97	384650.95	3334917.16	0.3	-
98	384651.63	3334913.37	0.3	-
99	384651.97	3334911.48	0.3	-
100	384652.44	3334908.80	0.3	-
101	384652.32	3334908.54	0.3	-
102	384651.10	3334906.10	0.3	-
103	384647.16	3334895.52	0.3	-
104	384650.92	3334893.64	0.3	-

105	384656.49	3334890.54	0.3	-
106	384666.78	3334885.75	0.3	-
107	384670.82	3334883.86	0.3	-
108	384675.44	3334881.56	0.3	-
109	384680.02	3334879.25	0.3	-
110	384679.63	3334878.57	0.3	-
111	384681.05	3334877.92	0.3	-
112	384681.82	3334879.25	0.3	-
113	384694.79	3334873.48	0.3	-
114	384701.31	3334870.84	0.3	-
115	384700.78	3334869.59	0.3	-
116	384701.06	3334869.46	0.3	-
117	384701.89	3334869.08	0.3	-
118	384702.73	3334868.69	0.3	-
119	384706.53	3334877.48	0.3	-
120	384713.42	3334881.55	0.3	-
121	384716.71	3334888.90	0.3	-
122	384716.73	3334888.95	0.3	-
123	384735.88	3334881.11	0.3	-
124	384740.35	3334890.44	0.3	-
125	384748.52	3334886.84	0.3	-
126	384751.72	3334885.43	0.3	-
127	384753.63	3334884.59	0.3	-
128	384755.06	3334883.95	0.3	-
129	384757.75	3334889.54	0.3	-
130	384773.72	3334882.43	0.3	-
131	384778.19	3334880.45	0.3	-
132	384784.27	3334877.75	0.3	-
133	384784.99	3334877.43	0.3	-

134	384790.03	3334875.20	0.3	-
135	384790.30	3334875.08	0.3	-
136	384790.41	3334875.04	0.3	-
137	384791.22	3334874.70	0.3	-
138	384792.03	3334874.34	0.3	-
139	384803.92	3334869.27	0.3	-
140	384802.48	3334865.65	0.3	-
141	384802.04	3334864.54	0.3	-
142	384804.49	3334864.41	0.3	-
143	384805.54	3334864.36	0.3	-
144	384806.47	3334864.32	0.3	-
145	384807.82	3334863.73	0.3	-
146	384807.85	3334863.72	0.3	-
147	384807.87	3334863.71	0.3	-
148	384816.15	3334859.81	0.3	-
149	384819.59	3334858.19	0.3	-
150	384829.98	3334853.53	0.3	-
151	384827.38	3334847.33	0.3	-
152	384820.52	3334831.06	0.3	-
153	384819.79	3334829.33	0.3	-
154	384817.40	3334830.68	0.3	-
155	384816.39	3334828.87	0.3	-
156	384816.37	3334828.88	0.3	-
157	384810.60	3334831.94	0.3	-
158	384807.62	3334826.40	0.3	-
159	384804.44	3334820.54	0.3	-
160	384802.97	3334818.34	0.3	-
161	384799.79	3334819.62	0.3	-
162	384791.55	3334823.78	0.3	-

163	384789.61	3334820.55	0.3	-
164	384785.54	3334815.41	0.3	-
165	384783.53	3334813.84	0.3	-
166	384778.90	3334807.15	0.3	-
167	384775.13	3334802.87	0.3	-
168	384773.89	3334801.43	0.3	-
169	384771.62	3334797.92	0.3	-
170	384769.95	3334789.98	0.3	-
171	384769.58	3334781.47	0.3	-
172	384766.41	3334777.19	0.3	-
173	384764.06	3334776.67	0.3	-
174	384761.20	3334776.90	0.3	-
175	384757.97	3334773.47	0.3	-
176	384756.80	3334772.23	0.3	-
177	384755.95	3334772.97	0.3	-
178	384754.68	3334773.90	0.3	-
179	384751.00	3334772.20	0.3	-
180	384749.59	3334770.79	0.3	-
181	384745.25	3334766.46	0.3	-
182	384741.71	3334762.82	0.3	-
183	384736.24	3334757.20	0.3	-
184	384733.15	3334753.74	0.3	-
185	384731.45	3334751.50	0.3	-
186	384725.06	3334743.18	0.3	-
187	384725.41	3334742.83	0.3	-
188	384727.95	3334740.27	0.3	-
189	384733.80	3334734.48	0.3	-
190	384740.65	3334727.47	0.3	-
191	384749.86	3334718.01	0.3	-

192	384752.03	3334715.80	0.3	-
193	384759.43	3334708.21	0.3	-
194	384768.71	3334697.68	0.3	-
195	384796.18	3334734.98	0.3	-
196	384804.78	3334727.35	0.3	-
197	384810.37	3334722.38	0.3	-
198	384809.11	3334721.32	0.3	-
199	384815.59	3334715.48	0.3	-
200	384816.73	3334716.70	0.3	-
201	384820.20	3334713.29	0.3	-
202	384820.51	3334712.99	0.3	-
203	384816.42	3334708.53	0.3	-
204	384824.64	3334701.17	0.3	-
205	384821.24	3334697.47	0.3	-
206	384826.73	3334692.55	0.3	-
207	384830.81	3334696.95	0.3	-
208	384835.27	3334701.74	0.3	-
209	384833.18	3334703.60	0.3	-
210	384829.72	3334706.68	0.3	-
211	384829.73	3334706.69	0.3	-
212	384829.99	3334706.98	0.3	-
213	384829.98	3334706.99	0.3	-
214	384829.99	3334706.99	0.3	-
215	384829.99	3334707.00	0.3	-
216	384830.20	3334706.81	0.3	-
217	384833.61	3334704.15	0.3	-
218	384836.66	3334707.94	0.3	-
219	384858.64	3334736.19	0.3	-
220	384856.92	3334737.35	0.3	-

221	384852.75	3334740.22	0.3	-
222	384849.64	3334742.50	0.3	-
223	384853.56	3334747.57	0.3	-
224	384863.97	3334761.03	0.3	-
225	384865.53	3334763.06	0.3	-
226	384871.24	3334770.46	0.3	-
227	384871.75	3334771.11	0.3	-
228	384890.66	3334795.57	0.3	-
229	384895.58	3334792.22	0.3	-
230	384897.69	3334791.46	0.3	-
231	384900.44	3334791.26	0.3	-
232	384902.36	3334791.84	0.3	-
233	384904.82	3334795.98	0.3	-
234	384907.32	3334794.69	0.3	-
235	384906.65	3334793.22	0.3	-
236	384909.86	3334791.62	0.3	-
237	384908.76	3334789.54	0.3	-
238	384911.35	3334788.20	0.3	-
239	384911.99	3334789.54	0.3	-
240	384914.80	3334788.16	0.3	-
241	384915.99	3334790.48	0.3	-
242	384919.36	3334788.78	0.3	-
243	384919.50	3334789.04	0.3	-
244	384925.15	3334785.39	0.3	-
245	384925.27	3334785.31	0.3	-
246	384929.40	3334782.64	0.3	-
247	384935.20	3334778.70	0.3	-
248	384936.04	3334779.95	0.3	-
249	384935.71	3334780.17	0.3	-

250	384939.38	3334785.56	0.3	-
251	384962.33	3334769.93	0.3	-
252	384962.32	3334769.91	0.3	-
253	384966.21	3334767.82	0.3	-
254	384977.87	3334761.53	0.3	-
255	384982.80	3334758.86	0.3	-
256	384987.50	3334756.48	0.3	-
257	384992.70	3334753.87	0.3	-
258	384999.52	3334750.40	0.3	-
259	385000.44	3334749.92	0.3	-
260	385006.15	3334747.06	0.3	-
261	385006.41	3334747.61	0.3	-
262	385007.29	3334750.67	0.3	-
263	385015.38	3334746.29	0.3	-
264	385017.80	3334750.76	0.3	-
265	385020.23	3334755.24	0.3	-
266	385012.20	3334759.56	0.3	-
267	385026.16	3334786.58	0.3	-
268	385032.48	3334798.82	0.3	-
269	385011.55	3334807.98	0.3	-
270	384977.82	3334822.74	0.3	-
271	384972.25	3334811.73	0.3	-
272	384969.81	3334806.90	0.3	-
273	384968.89	3334805.14	0.3	-
274	384967.19	3334801.77	0.3	-
275	384955.66	3334807.68	0.3	-
276	384944.19	3334813.56	0.3	-
277	384945.11	3334815.55	0.3	-
278	384949.65	3334813.43	0.3	-

279	384950.17	3334813.18	0.3	-
280	384953.73	3334820.44	0.3	-
281	384909.65	3334841.24	0.3	-
282	384896.01	3334847.59	0.3	-
283	384883.47	3334853.50	0.3	-
284	384889.42	3334861.58	0.3	-
285	384869.50	3334872.39	0.3	-
286	384852.07	3334881.84	0.3	-
287	384848.50	3334883.77	0.3	-
288	384846.05	3334885.11	0.3	-
289	384845.66	3334885.32	0.3	-
290	384845.08	3334885.64	0.3	-
291	384844.26	3334886.08	0.3	-
292	384848.66	3334896.02	0.3	-
293	384860.78	3334923.40	0.3	-
294	384861.25	3334925.41	0.3	-
295	384860.05	3334930.81	0.3	-
296	384849.85	3334935.40	0.3	-
297	384835.64	3334941.98	0.3	-
298	384827.58	3334924.01	0.3	-
299	384826.81	3334922.31	0.3	-
300	384821.51	3334910.47	0.3	-
301	384817.16	3334900.77	0.3	-
302	384813.87	3334902.56	0.3	-
303	384775.97	3334923.12	0.3	-
304	384784.18	3334941.78	0.3	-
305	384795.34	3334967.15	0.3	-
306	384822.70	3335029.38	0.3	-
307	384823.35	3335030.85	0.3	-

308	384835.70	3335026.40	0.3	-
309	384838.83	3335025.28	0.3	-
310	384837.71	3335022.52	0.3	-
311	384855.76	3335015.69	0.3	-
312	384859.97	3335017.96	0.3	-
313	384860.88	3335020.05	0.3	-
314	384866.66	3335017.68	0.3	-
315	384865.99	3335016.26	0.3	-
316	384867.54	3335011.47	0.3	-
317	384876.43	3335008.49	0.3	-
318	384874.89	3335004.92	0.3	-
319	384896.89	3334995.49	0.3	-
320	384903.73	3334993.16	0.3	-
321	384915.21	3334985.52	0.3	-
322	384927.99	3334976.12	0.3	-
323	384929.92	3334974.70	0.3	-
324	384931.22	3334976.50	0.3	-
325	384938.46	3334971.09	0.3	-
326	384937.14	3334969.27	0.3	-
327	384947.52	3334961.68	0.3	-
328	384956.79	3334954.81	0.3	-
329	384992.13	3335003.73	0.3	-
330	385014.90	3334987.74	0.3	-
331	385037.17	3334969.68	0.3	-
332	385040.62	3334966.89	0.3	-
333	385059.17	3334960.84	0.3	-
334	385060.64	3334964.65	0.3	-
335	385082.74	3334957.62	0.3	-
336	385079.47	3334947.40	0.3	-

337	385097.54	3334941.92	0.3	-
338	385093.09	3334926.44	0.3	-
339	385093.94	3334926.19	0.3	-
340	385092.56	3334921.24	0.3	-
341	385093.58	3334920.95	0.3	-
342	385099.36	3334919.31	0.3	-
343	385100.04	3334922.25	0.3	-
344	385101.92	3334930.48	0.3	-
345	385107.03	3334957.81	0.3	-
346	385109.20	3334959.74	0.3	-
347	385115.97	3334959.13	0.3	-
348	385125.52	3334957.09	0.3	-
349	385129.61	3334984.21	0.3	-
350	385129.01	3334984.34	0.3	-
351	385131.88	3335003.37	0.3	-
352	385132.39	3335006.66	0.3	-
353	385134.44	3335020.23	0.3	-
354	385122.78	3335022.47	0.3	-
355	385019.99	3335042.27	0.3	-
356	385008.62	3335047.00	0.3	-
357	384989.41	3335054.98	0.3	-
358	384978.74	3335059.42	0.3	-
359	384946.74	3335072.71	0.3	-
360	384939.30	3335075.81	0.3	-
361	384911.85	3335087.22	0.3	-
362	384850.73	3335093.13	0.3	-
363	384841.75	3335094.00	0.3	-
364	384835.95	3335094.56	0.3	-
365	384819.22	3335096.18	0.3	-

366	384739.11	3335103.92	0.3	-
367	384730.84	3335104.73	0.3	-
1	384710.20	3335106.72	0.3	-
3. Сведения о характерных точках части (частей) границы объекта				
Обозначение характерных точек части границы	Координаты, м		Метод определения координат и средняя квадратическая погрешность положения характерной точки (Mt), м	Описание обозначения точки
	X	Y		
1	2	3	4	5

ОПИСАНИЕ МЕСТОПОЛОЖЕНИЯ ГРАНИЦ <u>ОДЗ-201 – ЗОНЫ ДЕЛОВОГО, ОБЩЕСТВЕННОГО И КОММЕРЧЕСКОГО НАЗНАЧЕНИЯ</u> (наименование объекта)						
Сведения о местоположении измененных (уточненных) границ объекта						
1. Система координат <u>МСК-38, зона 3</u>						
2. Сведения о характерных точках границ объекта						
Обозначение характерных точек границ	Существующие координаты, м		Измененные (уточненные) координаты, м		Метод определения координат и средняя квадратическая погрешность положения характерной точки (Mt), м	Описание обозначения точки
	X	Y	X	Y		
1	2	3	4	5	6	7
1			384710.20	3335106.72		
2			384701.79	3335090.32		
3			384683.22	3335054.09		
4			384680.90	3335051.17		
5			384652.31	3334981.25		
6			384647.95	3334970.58		
7			384637.12	3334974.60		
8			384629.88	3334977.28		
9			384601.74	3334987.72		
10			384601.39	3334987.84		
11			384598.78	3334988.81		
12			384594.10	3334978.08		
13			384591.93	3334973.10		
14			384585.63	3334960.67		
15			384585.60	3334960.73		
16			384584.77	3334961.19		
17			384583.79	3334959.20		
18			384583.34	3334958.30		
19			384582.27	3334956.15		
20			384581.83	3334955.25		
21			384581.17	3334953.91		
22			384573.28	3334958.19		
23			384552.67	3334972.99		
24			384549.67	3334969.31		
25			384547.71	3334970.11		
26			384546.60	3334975.46		
27			384546.86	3334980.96		
28			384549.56	3334989.80		
29			384554.30	3335005.31		

30		384455.76	3335041.83
31		384455.49	3335041.94
32		384455.26	3335042.03
33		384441.83	3335047.00
34		384434.84	3335049.60
35		384432.27	3335039.51
36		384429.38	3335031.47
37		384432.51	3335030.34
38		384436.79	3335028.81
39		384436.74	3335028.67
40		384435.35	3335024.78
41		384436.68	3335024.17
42		384422.43	3334992.58
43		384425.35	3334990.47
44		384435.07	3334983.92
45		384437.74	3334982.15
46		384443.61	3334977.88
47		384449.93	3334973.64
48		384452.73	3334971.67
49		384455.60	3334969.65
50		384458.69	3334967.48
51		384465.45	3334962.89
52		384467.44	3334961.55
53		384467.51	3334961.70
54		384474.55	3334956.87
55		384474.43	3334956.66
56		384474.64	3334956.52
57		384474.36	3334956.13
58		384476.36	3334954.70
59		384476.68	3334955.15
60		384485.34	3334949.36
61		384488.05	3334953.08
62		384491.79	3334958.19
63		384495.67	3334963.71
64		384503.54	3334978.69
65		384505.96	3334977.44
66		384510.88	3334976.59
67		384509.73	3334972.42
68		384523.58	3334968.10
69		384524.27	3334967.95
70		384528.24	3334967.04
71		384529.68	3334966.70
72		384534.13	3334965.68
73		384538.96	3334963.56
74		384544.03	3334964.82
75		384545.40	3334963.28
76		384525.37	3334936.92
77		384526.30	3334936.08
78		384520.80	3334925.21
79		384520.80	3334925.20
80		384531.62	3334917.78
81		384531.34	3334917.35
82		384535.48	3334914.56

83		384535.77	3334914.97
84		384551.78	3334904.01
85		384552.52	3334905.06
86		384565.23	3334894.83
87		384570.18	3334891.38
88		384577.03	3334886.25
89		384621.53	3334951.67
90		384621.88	3334952.19
91		384625.46	3334949.79
92		384629.88	3334946.82
93		384651.46	3334932.32
94		384651.50	3334932.30
95		384655.54	3334929.59
96		384657.02	3334928.59
97		384650.95	3334917.16
98		384651.63	3334913.37
99		384651.97	3334911.48
100		384652.44	3334908.80
101		384652.32	3334908.54
102		384651.10	3334906.10
103		384647.16	3334895.52
104		384650.92	3334893.64
105		384656.49	3334890.54
106		384666.78	3334885.75
107		384670.82	3334883.86
108		384675.44	3334881.56
109		384680.02	3334879.25
110		384679.63	3334878.57
111		384681.05	3334877.92
112		384681.82	3334879.25
113		384694.79	3334873.48
114		384701.31	3334870.84
115		384700.78	3334869.59
116		384701.06	3334869.46
117		384701.89	3334869.08
118		384702.73	3334868.69
119		384706.53	3334877.48
120		384713.42	3334881.55
121		384716.71	3334888.90
122		384716.73	3334888.95
123		384735.88	3334881.11
124		384740.35	3334890.44
125		384748.52	3334886.84
126		384751.72	3334885.43
127		384753.63	3334884.59
128		384755.06	3334883.95
129		384757.75	3334889.54
130		384773.72	3334882.43
131		384778.19	3334880.45
132		384784.27	3334877.75
133		384784.99	3334877.43
134		384790.03	3334875.20
135		384790.30	3334875.08

136		384790.41	3334875.04
137		384791.22	3334874.70
138		384792.03	3334874.34
139		384803.92	3334869.27
140		384802.48	3334865.65
141		384802.04	3334864.54
142		384804.49	3334864.41
143		384805.54	3334864.36
144		384806.47	3334864.32
145		384807.82	3334863.73
146		384807.85	3334863.72
147		384807.87	3334863.71
148		384816.15	3334859.81
149		384819.59	3334858.19
150		384829.98	3334853.53
151		384827.38	3334847.33
152		384820.52	3334831.06
153		384819.79	3334829.33
154		384817.40	3334830.68
155		384816.39	3334828.87
156		384816.37	3334828.88
157		384810.60	3334831.94
158		384807.62	3334826.40
159		384804.44	3334820.54
160		384802.97	3334818.34
161		384799.79	3334819.62
162		384791.55	3334823.78
163		384789.61	3334820.55
164		384785.54	3334815.41
165		384783.53	3334813.84
166		384778.90	3334807.15
167		384775.13	3334802.87
168		384773.89	3334801.43
169		384771.62	3334797.92
170		384769.95	3334789.98
171		384769.58	3334781.47
172		384766.41	3334777.19
173		384764.06	3334776.67
174		384761.20	3334776.90
175		384757.97	3334773.47
176		384756.80	3334772.23
177		384755.95	3334772.97
178		384754.68	3334773.90
179		384751.00	3334772.20
180		384749.59	3334770.79
181		384745.25	3334766.46
182		384741.71	3334762.82
183		384736.24	3334757.20
184		384733.15	3334753.74
185		384731.45	3334751.50
186		384725.06	3334743.18
187		384725.41	3334742.83
188		384727.95	3334740.27

189		384733.80	3334734.48
190		384740.65	3334727.47
191		384749.86	3334718.01
192		384752.03	3334715.80
193		384759.43	3334708.21
194		384768.71	3334697.68
195		384796.18	3334734.98
196		384804.78	3334727.35
197		384810.37	3334722.38
198		384809.11	3334721.32
199		384815.59	3334715.48
200		384816.73	3334716.70
201		384820.20	3334713.29
202		384820.51	3334712.99
203		384816.42	3334708.53
204		384824.64	3334701.17
205		384821.24	3334697.47
206		384826.73	3334692.55
207		384830.81	3334696.95
208		384835.27	3334701.74
209		384833.18	3334703.60
210		384829.72	3334706.68
211		384829.73	3334706.69
212		384829.99	3334706.98
213		384829.98	3334706.99
214		384829.99	3334706.99
215		384829.99	3334707.00
216		384830.20	3334706.81
217		384833.61	3334704.15
218		384836.66	3334707.94
219		384858.64	3334736.19
220		384856.92	3334737.35
221		384852.75	3334740.22
222		384849.64	3334742.50
223		384853.56	3334747.57
224		384863.97	3334761.03
225		384865.53	3334763.06
226		384871.24	3334770.46
227		384871.75	3334771.11
228		384890.66	3334795.57
229		384895.58	3334792.22
230		384897.69	3334791.46
231		384900.44	3334791.26
232		384902.36	3334791.84
233		384904.82	3334795.98
234		384907.32	3334794.69
235		384906.65	3334793.22
236		384909.86	3334791.62
237		384908.76	3334789.54
238		384911.35	3334788.20
239		384911.99	3334789.54
240		384914.80	3334788.16
241		384915.99	3334790.48

242		384919.36	3334788.78
243		384919.50	3334789.04
244		384925.15	3334785.39
245		384925.27	3334785.31
246		384929.40	3334782.64
247		384935.20	3334778.70
248		384936.04	3334779.95
249		384935.71	3334780.17
250		384939.38	3334785.56
251		384962.33	3334769.93
252		384962.32	3334769.91
253		384966.21	3334767.82
254		384977.87	3334761.53
255		384982.80	3334758.86
256		384987.50	3334756.48
257		384992.70	3334753.87
258		384999.52	3334750.40
259		385000.44	3334749.92
260		385006.15	3334747.06
261		385006.41	3334747.61
262		385007.29	3334750.67
263		385015.38	3334746.29
264		385017.80	3334750.76
265		385020.23	3334755.24
266		385012.20	3334759.56
267		385026.16	3334786.58
268		385032.48	3334798.82
269		385011.55	3334807.98
270		384977.82	3334822.74
271		384972.25	3334811.73
272		384969.81	3334806.90
273		384968.89	3334805.14
274		384967.19	3334801.77
275		384955.66	3334807.68
276		384944.19	3334813.56
277		384945.11	3334815.55
278		384949.65	3334813.43
279		384950.17	3334813.18
280		384953.73	3334820.44
281		384909.65	3334841.24
282		384896.01	3334847.59
283		384883.47	3334853.50
284		384889.42	3334861.58
285		384869.50	3334872.39
286		384852.07	3334881.84
287		384848.50	3334883.77
288		384846.05	3334885.11
289		384845.66	3334885.32
290		384845.08	3334885.64
291		384844.26	3334886.08
292		384848.66	3334896.02
293		384860.78	3334923.40
294		384861.25	3334925.41

295		384860.05	3334930.81
296		384849.85	3334935.40
297		384835.64	3334941.98
298		384827.58	3334924.01
299		384826.81	3334922.31
300		384821.51	3334910.47
301		384817.16	3334900.77
302		384813.87	3334902.56
303		384775.97	3334923.12
304		384784.18	3334941.78
305		384795.34	3334967.15
306		384822.70	3335029.38
307		384823.35	3335030.85
308		384835.70	3335026.40
309		384838.83	3335025.28
310		384837.71	3335022.52
311		384855.76	3335015.69
312		384859.97	3335017.96
313		384860.88	3335020.05
314		384866.66	3335017.68
315		384865.99	3335016.26
316		384867.54	3335011.47
317		384876.43	3335008.49
318		384874.89	3335004.92
319		384896.89	3334995.49
320		384903.73	3334993.16
321		384915.21	3334985.52
322		384927.99	3334976.12
323		384929.92	3334974.70
324		384931.22	3334976.50
325		384938.46	3334971.09
326		384937.14	3334969.27
327		384947.52	3334961.68
328		384956.79	3334954.81
329		384992.13	3335003.73
330		385014.90	3334987.74
331		385037.17	3334969.68
332		385040.62	3334966.89
333		385059.17	3334960.84
334		385060.64	3334964.65
335		385082.74	3334957.62
336		385079.47	3334947.40
337		385097.54	3334941.92
338		385093.09	3334926.44
339		385093.94	3334926.19
340		385092.56	3334921.24
341		385093.58	3334920.95
342		385099.36	3334919.31
343		385100.04	3334922.25
344		385101.92	3334930.48
345		385107.03	3334957.81
346		385109.20	3334959.74
347		385115.97	3334959.13

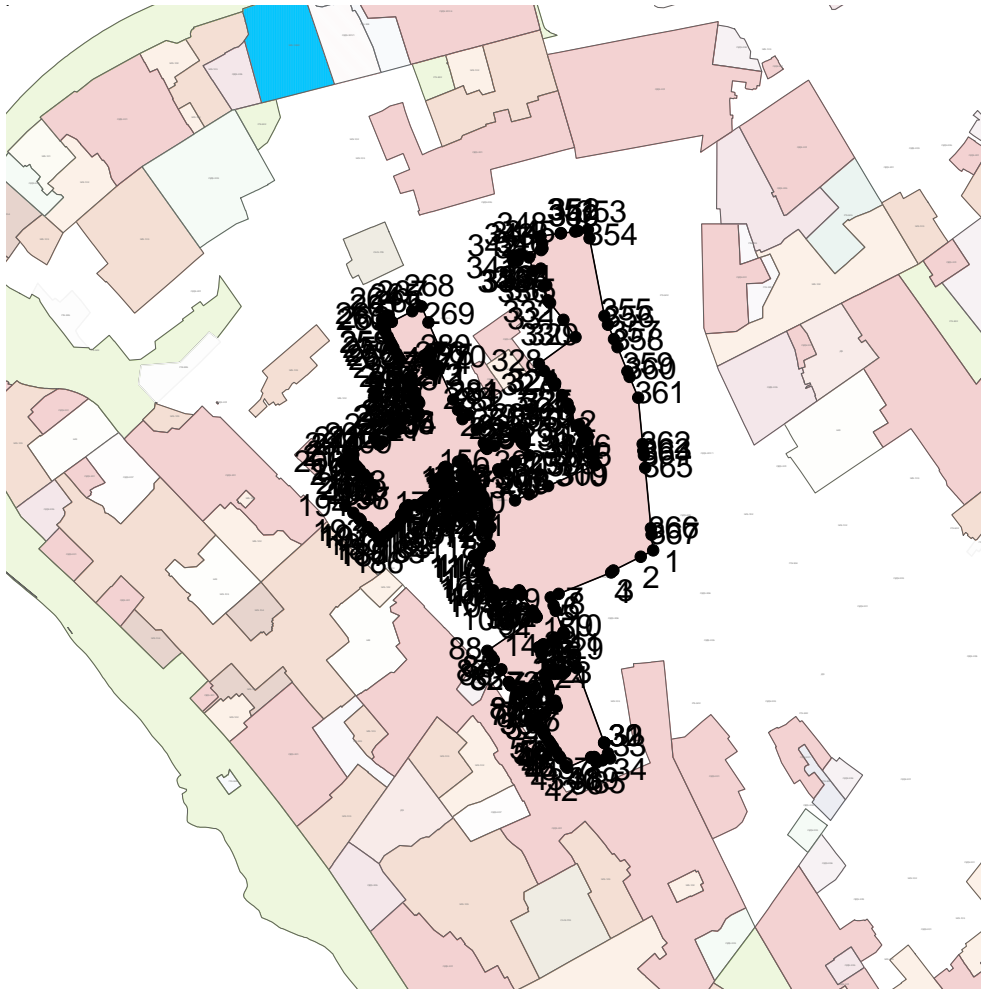
348			385125.52	3334957.09		
349			385129.61	3334984.21		
350			385129.01	3334984.34		
351			385131.88	3335003.37		
352			385132.39	3335006.66		
353			385134.44	3335020.23		
354			385122.78	3335022.47		
355			385019.99	3335042.27		
356			385008.62	3335047.00		
357			384989.41	3335054.98		
358			384978.74	3335059.42		
359			384946.74	3335072.71		
360			384939.30	3335075.81		
361			384911.85	3335087.22		
362			384850.73	3335093.13		
363			384841.75	3335094.00		
364			384835.95	3335094.56		
365			384819.22	3335096.18		
366			384739.11	3335103.92		
367			384730.84	3335104.73		
1			384710.20	3335106.72		

3. Сведения о характерных точках части (частей) границы объекта

Обозначение характерных точек части границ	Существующие координаты, м		Измененные (уточненные) координаты, м		Метод определения координат и средняя квадратическая погрешность положения характерной точки (Mt), м	Описание обозначения точки
	X	Y	X	Y		
1	2	3	4	5	6	7

ОПИСАНИЕ МЕСТОПОЛОЖЕНИЯ ГРАНИЦ
ОДЗ-201 – ЗОНЫ ДЕЛОВОГО, ОБЩЕСТВЕННОГО И КОММЕРЧЕСКОГО НАЗНАЧЕНИЯ
(наименование объекта)

План границ объекта



Масштаб 1: 2000

Используемые условные знаки и обозначения:

Подпись _____ Дата "___" _____ г.

Место для оттиска печати (при наличии) лица, составившего описание местоположения границ объекта

ОПИСАНИЕ МЕСТОПОЛОЖЕНИЯ ГРАНИЦ <u>ОДЗ-201/Р – ЗОНА ДЕЛОВОГО, ОБЩЕСТВЕННОГО И КОММЕРЧЕСКОГО НАЗНАЧЕНИЯ/Р</u> (наименование объекта местоположение границ, которого описано (далее - объект) _____		
Сведения об объекте		
N п/п	Характеристики объекта	Описание характеристик
1	2	3
1	Местоположение объекта	Российская Федерация, Иркутская область, город Иркутск
2	Площадь объекта +/- величина погрешности определения площади (Р +/- Дельта Р)	3643+/- 0
3	Иные характеристики объекта	ПЭ П-01-02

ОПИСАНИЕ МЕСТОПОЛОЖЕНИЯ ГРАНИЦ <u>ОДЗ-201/Р – ЗОНА ДЕЛОВОГО, ОБЩЕСТВЕННОГО И КОММЕРЧЕСКОГО НАЗНАЧЕНИЯ/Р</u> (наименование объекта)				
Сведения о местоположении границ объекта				
1. Система координат <u>МСК-38, зона 3</u>				
2. Сведения о характерных точках границ объекта				
Обозначение характерных точек границ	Координаты, м		Метод определения координат и средняя квадратическая погрешность положения характерной точки (Mt), м	Описание обозначения точки
	X	Y		
1	2	3	4	5
1	383672.57	3335526.28	0.3	-
2	383656.86	3335505.98	0.3	-
3	383694.62	3335473.54	0.3	-
4	383696.90	3335471.58	0.3	-
5	383708.44	3335461.66	0.3	-
6	383733.32	3335489.30	0.3	-
7	383745.75	3335503.11	0.3	-
8	383732.82	3335511.05	0.3	-
9	383722.94	3335518.46	0.3	-
10	383698.84	3335536.52	0.3	-
11	383695.83	3335538.77	0.3	-
12	383690.88	3335542.48	0.3	-
13	383687.23	3335545.22	0.3	-
1	383672.57	3335526.28	0.3	-
3. Сведения о характерных точках части (частей) границы объекта				
Обозначение характерных точек части границы	Координаты, м		Метод определения координат и средняя квадратическая погрешность	Описание обозначения точки
	X	Y		

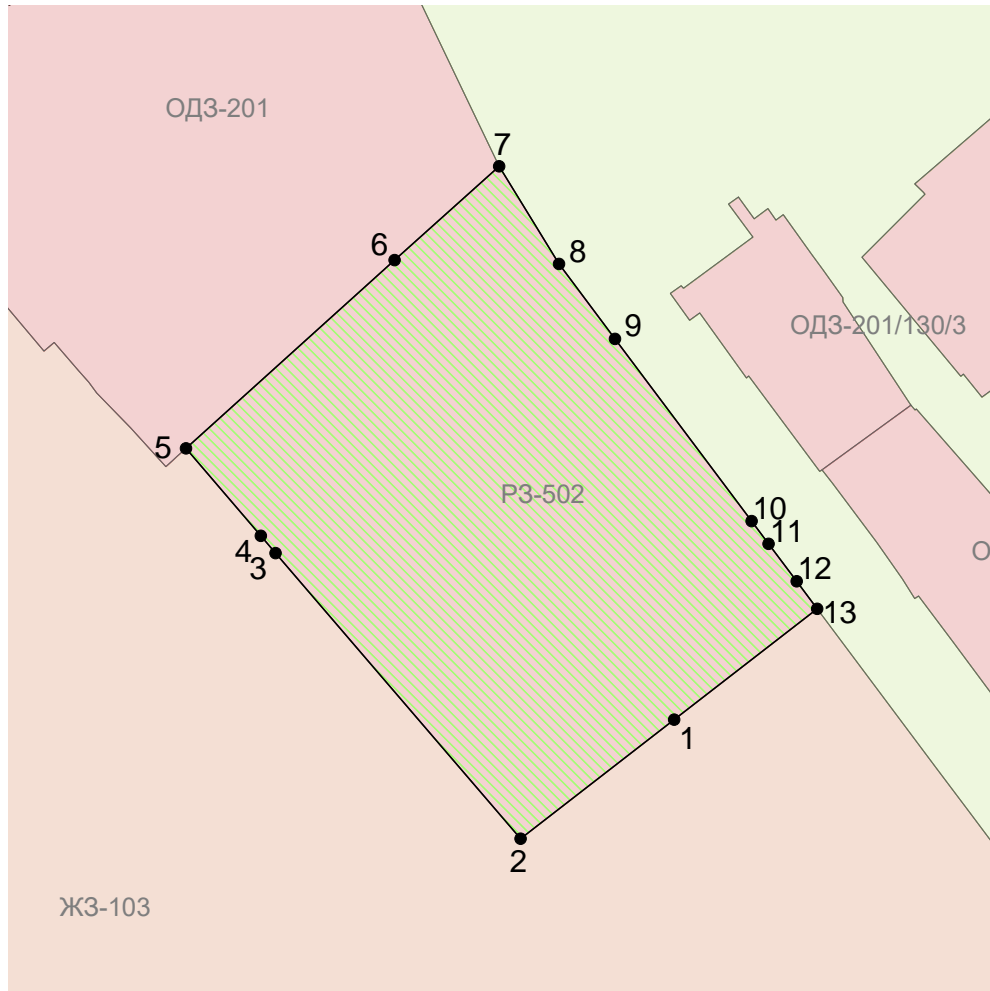
			положения характерной точки (Mt), м	
1	2	3	4	5

ОПИСАНИЕ МЕСТОПОЛОЖЕНИЯ ГРАНИЦ <u>ОДЗ-201/Р – ЗОНА ДЕЛОВОГО, ОБЩЕСТВЕННОГО И КОММЕРЧЕСКОГО НАЗНАЧЕНИЯ/Р</u> (наименование объекта)						
Сведения о местоположении измененных (уточненных) границ объекта						
1. Система координат <u>МСК-38, зона 3</u>						
2. Сведения о характерных точках границ объекта						
Обозначение характерных точек границ	Существующие координаты, м		Измененные (уточненные) координаты, м		Метод определения координат и средняя квадратическая погрешность положения характерной точки (Mt), м	Описание обозначения точки
	X	Y	X	Y		
1	2	3	4	5	6	7
1			383672.57	3335526.28		
2			383656.86	3335505.98		
3			383694.62	3335473.54		
4			383696.90	3335471.58		
5			383708.44	3335461.66		
6			383733.32	3335489.30		
7			383745.75	3335503.11		
8			383732.82	3335511.05		
9			383722.94	3335518.46		
10			383698.84	3335536.52		
11			383695.83	3335538.77		
12			383690.88	3335542.48		
13			383687.23	3335545.22		
1			383672.57	3335526.28		
3. Сведения о характерных точках части (частей) границы объекта						
Обозначение характерных точек части границ	Существующие координаты, м		Измененные (уточненные) координаты, м		Метод определения координат и средняя квадратическая погрешность положения характерной точки (Mt), м	Описание обозначения точки
	X	Y	X	Y		
1	2	3	4	5	6	7

--	--	--	--	--	--	--	--

ОПИСАНИЕ МЕСТОПОЛОЖЕНИЯ ГРАНИЦ
ОДЗ-201/Р – ЗОНА ДЕЛОВОГО, ОБЩЕСТВЕННОГО И КОММЕРЧЕСКОГО НАЗНАЧЕНИЯ/Р
(наименование объекта)

План границ объекта

Масштаб 1: 1000

Используемые условные знаки и обозначения:

Подпись _____ Дата " __ " _____ г.

Место для оттиска печати (при наличии) лица, составившего описание местоположения границ объекта

ОПИСАНИЕ МЕСТОПОЛОЖЕНИЯ ГРАНИЦ <u>ОДЗ-203 – ЗОНЫ РАЗМЕЩЕНИЯ ОБЪЕКТОВ ЗДРАВООХРАНЕНИЯ И СОЦИАЛЬНОГО ОБЕСПЕЧЕНИЯ</u> (наименование объекта местоположение границ, которого описано (далее - объект) _____		
Сведения об объекте		
N п/п	Характеристики объекта	Описание характеристик
1	2	3
1	Местоположение объекта	Российская Федерация, Иркутская область, город Иркутск
2	Площадь объекта +/- величина погрешности определения площади (P +/- Дельта P)	2307+/- 0
3	Иные характеристики объекта	ПЭ П-01-02

ОПИСАНИЕ МЕСТОПОЛОЖЕНИЯ ГРАНИЦ <u>ОДЗ-203 – ЗОНЫ РАЗМЕЩЕНИЯ ОБЪЕКТОВ ЗДРАВООХРАНЕНИЯ И СОЦИАЛЬНОГО ОБЕСПЕЧЕНИЯ</u> (наименование объекта)				
Сведения о местоположении границ объекта				
1. Система координат <u>МСК-38, зона 3</u>				
2. Сведения о характерных точках границ объекта				
Обозначение характерных точек границ	Координаты, м		Метод определения координат и средняя квадратическая погрешность положения характерной точки (Mt), м	Описание обозначения точки
	X	Y		
1	2	3	4	5
1	384846.05	3334885.11	0.3	-
2	384848.50	3334883.77	0.3	-
3	384852.07	3334881.84	0.3	-
4	384869.50	3334872.39	0.3	-
5	384889.42	3334861.58	0.3	-
6	384904.85	3334882.93	0.3	-
7	384908.83	3334888.44	0.3	-
8	384909.60	3334889.50	0.3	-
9	384914.78	3334896.67	0.3	-
10	384903.95	3334904.66	0.3	-
11	384891.06	3334914.16	0.3	-
12	384880.10	3334922.03	0.3	-
13	384879.30	3334922.62	0.3	-
14	384874.43	3334926.23	0.3	-
15	384856.47	3334899.93	0.3	-
16	384852.17	3334894.07	0.3	-
1	384846.05	3334885.11	0.3	-

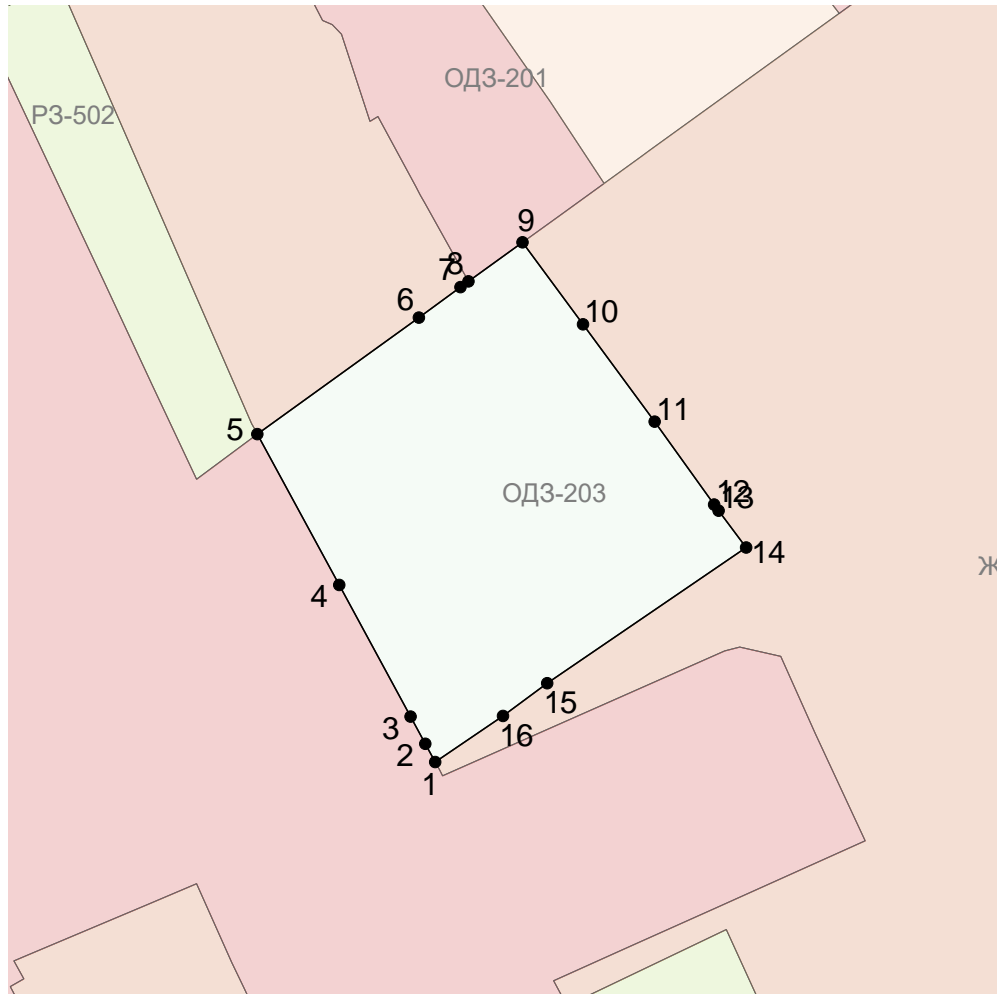
3. Сведения о характерных точках части (частей) границы объекта				
Обозначение характерных точек части границы	Координаты, м		Метод определения координат и средняя квадратическая погрешность положения характерной точки (Mt), м	Описание обозначения точки
	X	Y		
1	2	3	4	5

ОПИСАНИЕ МЕСТОПОЛОЖЕНИЯ ГРАНИЦ ОДЗ-203 – ЗОНЫ РАЗМЕЩЕНИЯ ОБЪЕКТОВ ЗДРАВООХРАНЕНИЯ И СОЦИАЛЬНОГО ОБЕСПЕЧЕНИЯ (наименование объекта)						
Сведения о местоположении измененных (уточненных) границ объекта						
1. Система координат <u>МСК-38, зона 3</u>						
2. Сведения о характерных точках границ объекта						
Обозначение характерных точек границ	Существующие координаты, м		Измененные (уточненные) координаты, м		Метод определения координат и средняя квадратическая погрешность положения характерной точки (Mt), м	Описание обозначения точки
	X	Y	X	Y		
1	2	3	4	5	6	7
1			384846.05	3334885.11		
2			384848.50	3334883.77		
3			384852.07	3334881.84		
4			384869.50	3334872.39		
5			384889.42	3334861.58		
6			384904.85	3334882.93		
7			384908.83	3334888.44		
8			384909.60	3334889.50		
9			384914.78	3334896.67		
10			384903.95	3334904.66		
11			384891.06	3334914.16		
12			384880.10	3334922.03		
13			384879.30	3334922.62		
14			384874.43	3334926.23		
15			384856.47	3334899.93		
16			384852.17	3334894.07		
1			384846.05	3334885.11		
3. Сведения о характерных точках части (частей) границы объекта						
Обозначение характерных точек части границ	Существующие координаты, м		Измененные (уточненные) координаты, м		Метод определения координат и средняя квадратическая погрешность положения	Описание обозначения точки
	X	Y	X	Y		

					характерной точки (Mt), м	
1	2	3	4	5	6	7

ОПИСАНИЕ МЕСТОПОЛОЖЕНИЯ ГРАНИЦ
ОДЗ-203 – ЗОНЫ РАЗМЕЩЕНИЯ ОБЪЕКТОВ ЗДРАВООХРАНЕНИЯ И СОЦИАЛЬНОГО
ОБЕСПЕЧЕНИЯ
(наименование объекта)

План границ объекта

Масштаб 1: 1000

Используемые условные знаки и обозначения:

Подпись _____ Дата " __ " _____ г.

Место для оттиска печати (при наличии) лица, составившего описание местоположения границ объекта

ОПИСАНИЕ МЕСТОПОЛОЖЕНИЯ ГРАНИЦ <u>ОДЗ-203 – ЗОНЫ РАЗМЕЩЕНИЯ ОБЪЕКТОВ ЗДРАВООХРАНЕНИЯ И СОЦИАЛЬНОГО ОБЕСПЕЧЕНИЯ</u> (наименование объекта местоположение границ, которого описано (далее - объект) _____		
Сведения об объекте		
N п/п	Характеристики объекта	Описание характеристик
1	2	3
1	Местоположение объекта	Российская Федерация, Иркутская область, город Иркутск
2	Площадь объекта +/- величина погрешности определения площади (P +/- Дельта P)	13208+/- 0
3	Иные характеристики объекта	ПЭ П-01-02

ОПИСАНИЕ МЕСТОПОЛОЖЕНИЯ ГРАНИЦ <u>ОДЗ-203 – ЗОНЫ РАЗМЕЩЕНИЯ ОБЪЕКТОВ ЗДРАВООХРАНЕНИЯ И СОЦИАЛЬНОГО ОБЕСПЕЧЕНИЯ</u> (наименование объекта)				
Сведения о местоположении границ объекта				
1. Система координат <u>МСК-38, зона 3</u>				
2. Сведения о характерных точках границ объекта				
Обозначение характерных точек границ	Координаты, м		Метод определения координат и средняя квадратическая погрешность положения характерной точки (Mt), м	Описание обозначения точки
	X	Y		
1	2	3	4	5
1	383645.83	3335214.42	0.3	-
2	383627.48	3335195.54	0.3	-
3	383626.56	3335196.40	0.3	-
4	383623.51	3335199.35	0.3	-
5	383622.47	3335198.27	0.3	-
6	383618.37	3335201.95	0.3	-
7	383614.41	3335197.32	0.3	-
8	383612.23	3335194.78	0.3	-
9	383610.53	3335192.79	0.3	-
10	383611.07	3335192.34	0.3	-
11	383606.71	3335187.20	0.3	-
12	383599.00	3335193.73	0.3	-
13	383594.97	3335197.28	0.3	-
14	383567.55	3335165.21	0.3	-
15	383563.10	3335154.78	0.3	-
16	383561.83	3335151.83	0.3	-
17	383552.65	3335141.96	0.3	-

18	383554.83	3335139.93	0.3	-
19	383551.78	3335136.64	0.3	-
20	383550.59	3335132.31	0.3	-
21	383544.67	3335124.25	0.3	-
22	383544.66	3335124.24	0.3	-
23	383527.68	3335104.19	0.3	-
24	383527.44	3335103.94	0.3	-
25	383524.71	3335100.68	0.3	-
26	383578.80	3335046.62	0.3	-
27	383586.62	3335055.03	0.3	-
28	383613.24	3335083.66	0.3	-
29	383627.69	3335099.80	0.3	-
30	383628.79	3335101.04	0.3	-
31	383629.41	3335100.52	0.3	-
32	383631.47	3335102.97	0.3	-
33	383631.16	3335103.22	0.3	-
34	383651.89	3335127.80	0.3	-
35	383655.81	3335132.45	0.3	-
36	383658.86	3335136.06	0.3	-
37	383677.09	3335158.89	0.3	-
38	383678.76	3335160.97	0.3	-
39	383681.02	3335163.07	0.3	-
40	383686.44	3335169.24	0.3	-
41	383688.59	3335168.73	0.3	-
42	383688.67	3335175.20	0.3	-
43	383687.60	3335178.84	0.3	-
44	383654.65	3335208.21	0.3	-
45	383653.55	3335207.09	0.3	-
46	383648.74	3335211.65	0.3	-

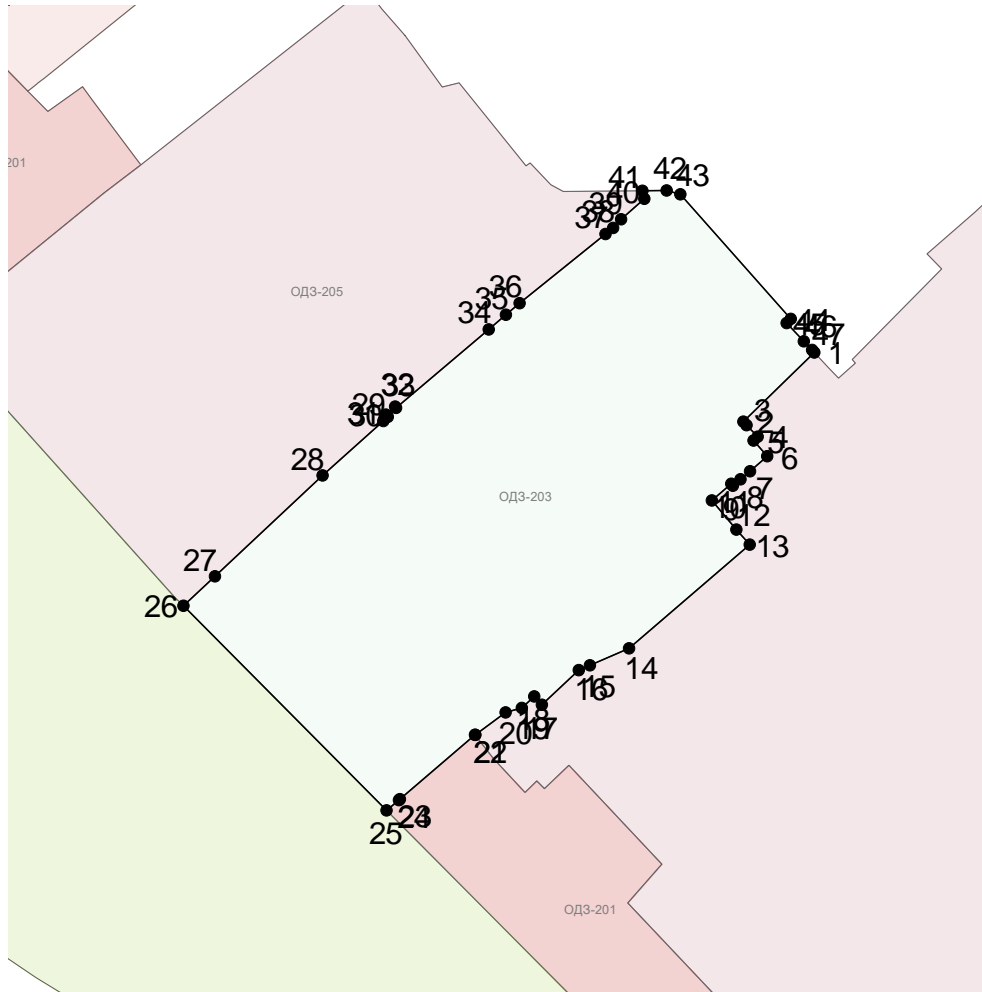
47	383646.46	3335213.82	0.3	-
1	383645.83	3335214.42	0.3	-
3. Сведения о характерных точках части (частей) границы объекта				
Обозначение характерных точек части границы	Координаты, м		Метод определения координат и средняя квадратическая погрешность положения характерной точки (Mt), м	Описание обозначения точки
	X	Y		
1	2	3	4	5

ОПИСАНИЕ МЕСТОПОЛОЖЕНИЯ ГРАНИЦ <u>ОДЗ-203 – ЗОНЫ РАЗМЕЩЕНИЯ ОБЪЕКТОВ ЗДРАВООХРАНЕНИЯ И СОЦИАЛЬНОГО ОБЕСПЕЧЕНИЯ</u> (наименование объекта)						
Сведения о местоположении измененных (уточненных) границ объекта						
1. Система координат <u>МСК-38, зона 3</u>						
2. Сведения о характерных точках границ объекта						
Обозначение характерных точек границ	Существующие координаты, м		Измененные (уточненные) координаты, м		Метод определения координат и средняя квадратическая погрешность положения характерной точки (Mt), м	Описание обозначения точки
	X	Y	X	Y		
1	2	3	4	5	6	7
1			383645.83	3335214.42		
2			383627.48	3335195.54		
3			383626.56	3335196.40		
4			383623.51	3335199.35		
5			383622.47	3335198.27		
6			383618.37	3335201.95		
7			383614.41	3335197.32		
8			383612.23	3335194.78		
9			383610.53	3335192.79		
10			383611.07	3335192.34		
11			383606.71	3335187.20		
12			383599.00	3335193.73		
13			383594.97	3335197.28		
14			383567.55	3335165.21		
15			383563.10	3335154.78		
16			383561.83	3335151.83		
17			383552.65	3335141.96		
18			383554.83	3335139.93		
19			383551.78	3335136.64		
20			383550.59	3335132.31		
21			383544.67	3335124.25		
22			383544.66	3335124.24		
23			383527.68	3335104.19		
24			383527.44	3335103.94		
25			383524.71	3335100.68		
26			383578.80	3335046.62		
27			383586.62	3335055.03		
28			383613.24	3335083.66		

29			383627.69	3335099.80		
30			383628.79	3335101.04		
31			383629.41	3335100.52		
32			383631.47	3335102.97		
33			383631.16	3335103.22		
34			383651.89	3335127.80		
35			383655.81	3335132.45		
36			383658.86	3335136.06		
37			383677.09	3335158.89		
38			383678.76	3335160.97		
39			383681.02	3335163.07		
40			383686.44	3335169.24		
41			383688.59	3335168.73		
42			383688.67	3335175.20		
43			383687.60	3335178.84		
44			383654.65	3335208.21		
45			383653.55	3335207.09		
46			383648.74	3335211.65		
47			383646.46	3335213.82		
1			383645.83	3335214.42		
3. Сведения о характерных точках части (частей) границы объекта						
Обозначение характерных точек части границ	Существующие координаты, м		Измененные (уточненные) координаты, м		Метод определения координат и средняя квадратическая погрешность положения характерной точки (Mt), м	Описание обозначения точки
	X	Y	X	Y		
1	2	3	4	5	6	7

ОПИСАНИЕ МЕСТОПОЛОЖЕНИЯ ГРАНИЦ
ОДЗ-203 – ЗОНЫ РАЗМЕЩЕНИЯ ОБЪЕКТОВ ЗДРАВООХРАНЕНИЯ И СОЦИАЛЬНОГО
ОБЕСПЕЧЕНИЯ
(наименование объекта)

План границ объекта



Масштаб 1: 2000

Используемые условные знаки и обозначения:

Подпись _____ Дата " _ " _____ г.

Место для оттиска печати (при наличии) лица, составившего описание местоположения границ объекта

ОПИСАНИЕ МЕСТОПОЛОЖЕНИЯ ГРАНИЦ <u>ОДЗ-205 – ЗОНЫ РАЗМЕЩЕНИЯ ОБЪЕКТОВ СРЕДНЕГО И ВЫСШЕГО ПРОФЕССИОНАЛЬНОГО ОБРАЗОВАНИЯ</u> (наименование объекта местоположение границ, которого описано (далее - объект) _____		
Сведения об объекте		
N п/п	Характеристики объекта	Описание характеристик
1	2	3
1	Местоположение объекта	Российская Федерация, Иркутская область, город Иркутск
2	Площадь объекта +/- величина погрешности определения площади (P +/- Дельта P)	19999+/- 0
3	Иные характеристики объекта	ПЭ П-01-02

ОПИСАНИЕ МЕСТОПОЛОЖЕНИЯ ГРАНИЦ <u>ОДЗ-205 – ЗОНЫ РАЗМЕЩЕНИЯ ОБЪЕКТОВ СРЕДНЕГО И ВЫСШЕГО ПРОФЕССИОНАЛЬНОГО ОБРАЗОВАНИЯ</u> (наименование объекта)				
Сведения о местоположении границ объекта				
1. Система координат <u>МСК-38, зона 3</u>				
2. Сведения о характерных точках границ объекта				
Обозначение характерных точек границ	Координаты, м		Метод определения координат и средняя квадратическая погрешность положения характерной точки (Mt), м	Описание обозначения точки
	X	Y		
1	2	3	4	5
1	385228.51	3335004.55	0.3	-
2	385211.59	3335006.97	0.3	-
3	385179.23	3335011.60	0.3	-
4	385162.13	3335014.90	0.3	-
5	385155.22	3335016.22	0.3	-
6	385134.44	3335020.23	0.3	-
7	385132.39	3335006.66	0.3	-
8	385131.88	3335003.37	0.3	-
9	385129.01	3334984.34	0.3	-
10	385129.61	3334984.21	0.3	-
11	385125.52	3334957.09	0.3	-
12	385115.97	3334959.13	0.3	-
13	385109.20	3334959.74	0.3	-
14	385107.03	3334957.81	0.3	-
15	385101.92	3334930.48	0.3	-
16	385100.04	3334922.25	0.3	-
17	385126.54	3334912.79	0.3	-

18	385118.86	3334891.62	0.3	-
19	385117.30	3334886.34	0.3	-
20	385107.75	3334858.28	0.3	-
21	385121.70	3334853.04	0.3	-
22	385118.77	3334845.00	0.3	-
23	385117.34	3334841.07	0.3	-
24	385112.47	3334829.96	0.3	-
25	385116.27	3334828.77	0.3	-
26	385108.56	3334810.12	0.3	-
27	385112.72	3334808.95	0.3	-
28	385120.54	3334806.87	0.3	-
29	385143.62	3334800.60	0.3	-
30	385143.39	3334789.64	0.3	-
31	385142.50	3334787.57	0.3	-
32	385141.58	3334787.90	0.3	-
33	385140.32	3334784.93	0.3	-
34	385142.07	3334784.20	0.3	-
35	385141.64	3334783.16	0.3	-
36	385142.74	3334782.70	0.3	-
37	385135.48	3334765.33	0.3	-
38	385134.37	3334765.79	0.3	-
39	385133.91	3334764.69	0.3	-
40	385135.02	3334764.23	0.3	-
41	385131.37	3334755.54	0.3	-
42	385144.34	3334749.86	0.3	-
43	385157.60	3334744.06	0.3	-
44	385173.44	3334737.77	0.3	-
45	385182.19	3334770.99	0.3	-
46	385186.66	3334788.02	0.3	-

47	385175.15	3334791.50	0.3	-
48	385159.47	3334796.25	0.3	-
49	385158.67	3334794.14	0.3	-
50	385153.34	3334796.14	0.3	-
51	385153.92	3334797.80	0.3	-
52	385157.06	3334808.83	0.3	-
53	385157.97	3334812.04	0.3	-
54	385158.10	3334812.50	0.3	-
55	385181.84	3334895.89	0.3	-
56	385204.89	3334892.05	0.3	-
57	385213.64	3334890.59	0.3	-
58	385239.05	3334987.21	0.3	-
59	385243.07	3335002.47	0.3	-
1	385228.51	3335004.55	0.3	-
3. Сведения о характерных точках части (частей) границы объекта				
Обозначение характерных точек части границы	Координаты, м		Метод определения координат и средняя квадратическая погрешность положения характерной точки (Mt), м	Описание обозначения точки
	X	Y		
1	2	3	4	5

ОПИСАНИЕ МЕСТОПОЛОЖЕНИЯ ГРАНИЦ <u>ОДЗ-205 – ЗОНЫ РАЗМЕЩЕНИЯ ОБЪЕКТОВ СРЕДНЕГО И ВЫСШЕГО ПРОФЕССИОНАЛЬНОГО ОБРАЗОВАНИЯ</u> (наименование объекта)						
Сведения о местоположении измененных (уточненных) границ объекта						
1. Система координат <u>МСК-38, зона 3</u>						
2. Сведения о характерных точках границ объекта						
Обозначение характерных точек границ	Существующие координаты, м		Измененные (уточненные) координаты, м		Метод определения координат и средняя квадратическая погрешность положения характерной точки (Mt), м	Описание обозначения точки
	X	Y	X	Y		
1	2	3	4	5	6	7
1			385228.51	3335004.55		
2			385211.59	3335006.97		
3			385179.23	3335011.60		
4			385162.13	3335014.90		
5			385155.22	3335016.22		
6			385134.44	3335020.23		
7			385132.39	3335006.66		
8			385131.88	3335003.37		
9			385129.01	3334984.34		
10			385129.61	3334984.21		
11			385125.52	3334957.09		
12			385115.97	3334959.13		
13			385109.20	3334959.74		
14			385107.03	3334957.81		
15			385101.92	3334930.48		
16			385100.04	3334922.25		
17			385126.54	3334912.79		
18			385118.86	3334891.62		
19			385117.30	3334886.34		
20			385107.75	3334858.28		
21			385121.70	3334853.04		
22			385118.77	3334845.00		
23			385117.34	3334841.07		
24			385112.47	3334829.96		
25			385116.27	3334828.77		
26			385108.56	3334810.12		
27			385112.72	3334808.95		
28			385120.54	3334806.87		

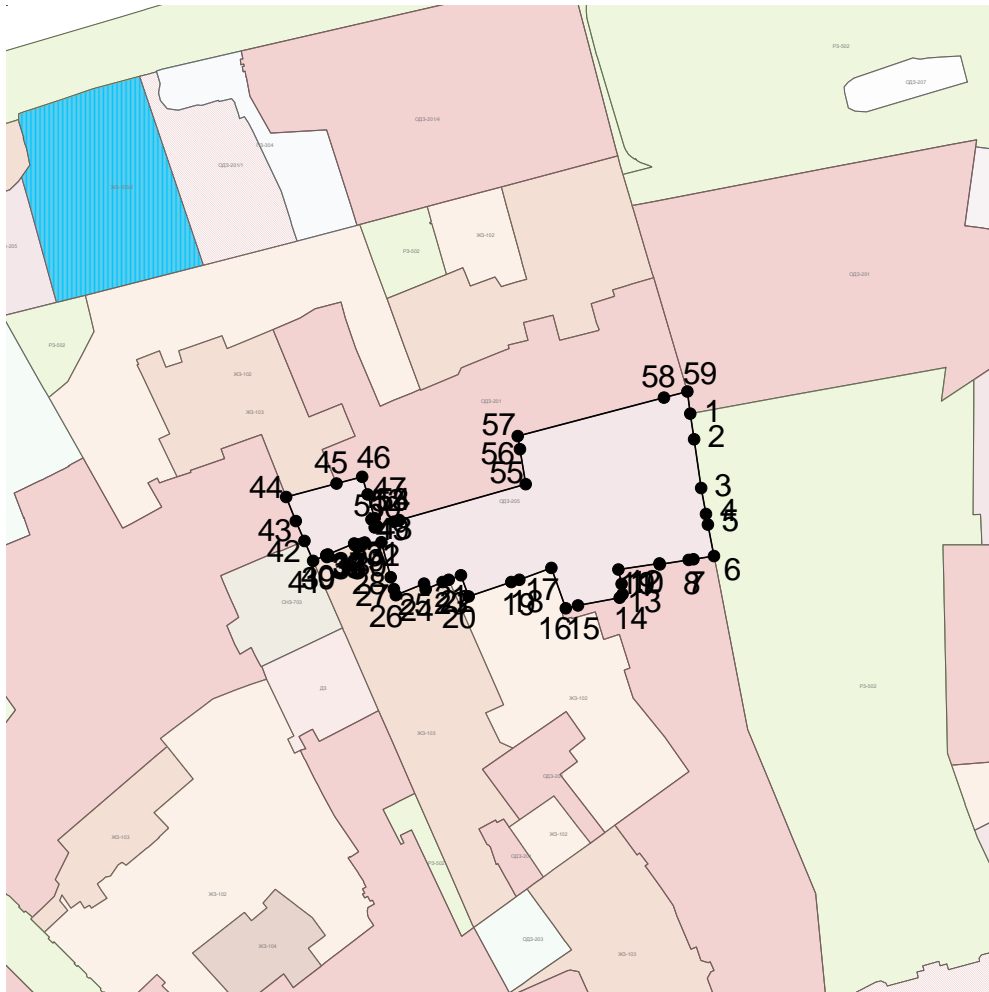
29			385143.62	3334800.60		
30			385143.39	3334789.64		
31			385142.50	3334787.57		
32			385141.58	3334787.90		
33			385140.32	3334784.93		
34			385142.07	3334784.20		
35			385141.64	3334783.16		
36			385142.74	3334782.70		
37			385135.48	3334765.33		
38			385134.37	3334765.79		
39			385133.91	3334764.69		
40			385135.02	3334764.23		
41			385131.37	3334755.54		
42			385144.34	3334749.86		
43			385157.60	3334744.06		
44			385173.44	3334737.77		
45			385182.19	3334770.99		
46			385186.66	3334788.02		
47			385175.15	3334791.50		
48			385159.47	3334796.25		
49			385158.67	3334794.14		
50			385153.34	3334796.14		
51			385153.92	3334797.80		
52			385157.06	3334808.83		
53			385157.97	3334812.04		
54			385158.10	3334812.50		
55			385181.84	3334895.89		
56			385204.89	3334892.05		
57			385213.64	3334890.59		
58			385239.05	3334987.21		
59			385243.07	3335002.47		
1			385228.51	3335004.55		

3. Сведения о характерных точках части (частей) границы объекта

Обозначение характерных точек части границ	Существующие координаты, м		Измененные (уточненные) координаты, м		Метод определения координат и средняя квадратическая погрешность положения характерной точки (Mt), м	Описание обозначения точки
	X	Y	X	Y		
1	2	3	4	5	6	7

ОПИСАНИЕ МЕСТОПОЛОЖЕНИЯ ГРАНИЦ
ОДЗ-205 – ЗОНЫ РАЗМЕЩЕНИЯ ОБЪЕКТОВ СРЕДНЕГО И ВЫСШЕГО ПРОФЕССИОНАЛЬНОГО
ОБРАЗОВАНИЯ
(наименование объекта)

План границ объекта



Масштаб 1: 5000

Используемые условные знаки и обозначения:

Подпись _____ Дата " _ " _____ г.

Место для оттиска печати (при наличии) лица, составившего описание местоположения границ объекта

ОПИСАНИЕ МЕСТОПОЛОЖЕНИЯ ГРАНИЦ <u>ОДЗ-205 – ЗОНЫ РАЗМЕЩЕНИЯ ОБЪЕКТОВ СРЕДНЕГО И ВЫСШЕГО ПРОФЕССИОНАЛЬНОГО ОБРАЗОВАНИЯ</u> (наименование объекта местоположение границ, которого описано (далее - объект) _____		
Сведения об объекте		
N п/п	Характеристики объекта	Описание характеристик
1	2	3
1	Местоположение объекта	Российская Федерация, Иркутская область, город Иркутск
2	Площадь объекта +/- величина погрешности определения площади (P +/- Дельта P)	13841+/- 0
3	Иные характеристики объекта	ПЭ П-01-02

ОПИСАНИЕ МЕСТОПОЛОЖЕНИЯ ГРАНИЦ <u>ОДЗ-205 – ЗОНЫ РАЗМЕЩЕНИЯ ОБЪЕКТОВ СРЕДНЕГО И ВЫСШЕГО ПРОФЕССИОНАЛЬНОГО ОБРАЗОВАНИЯ</u> (наименование объекта)				
Сведения о местоположении границ объекта				
1. Система координат <u>МСК-38, зона 3</u>				
2. Сведения о характерных точках границ объекта				
Обозначение характерных точек границ	Координаты, м		Метод определения координат и средняя квадратическая погрешность положения характерной точки (Mt), м	Описание обозначения точки
	X	Y		
1	2	3	4	5
1	383729.59	3335105.59	0.3	-
2	383715.97	3335115.48	0.3	-
3	383717.05	3335119.99	0.3	-
4	383695.18	3335137.74	0.3	-
5	383695.88	3335138.82	0.3	-
6	383690.16	3335144.32	0.3	-
7	383688.35	3335147.64	0.3	-
8	383688.59	3335168.73	0.3	-
9	383686.44	3335169.24	0.3	-
10	383681.02	3335163.07	0.3	-
11	383678.76	3335160.97	0.3	-
12	383677.09	3335158.89	0.3	-
13	383658.86	3335136.06	0.3	-
14	383655.81	3335132.45	0.3	-
15	383651.89	3335127.80	0.3	-
16	383631.16	3335103.22	0.3	-
17	383631.47	3335102.97	0.3	-

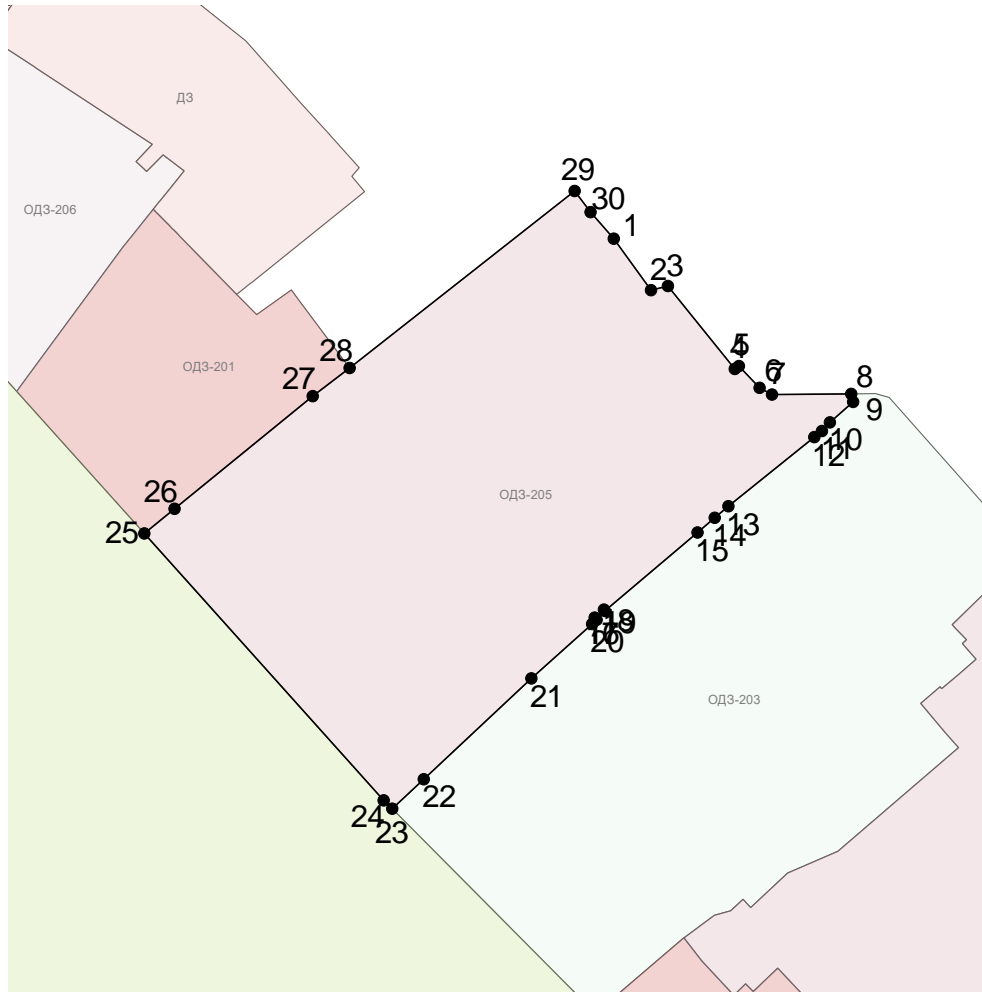
18	383629.41	3335100.52	0.3	-
19	383628.79	3335101.04	0.3	-
20	383627.69	3335099.80	0.3	-
21	383613.24	3335083.66	0.3	-
22	383586.62	3335055.03	0.3	-
23	383578.80	3335046.62	0.3	-
24	383581.06	3335044.36	0.3	-
25	383651.60	3334980.69	0.3	-
26	383658.15	3334988.76	0.3	-
27	383687.98	3335025.51	0.3	-
28	383695.42	3335035.31	0.3	-
29	383742.22	3335095.19	0.3	-
30	383736.63	3335099.39	0.3	-
1	383729.59	3335105.59	0.3	-
3. Сведения о характерных точках части (частей) границы объекта				
Обозначение характерных точек части границы	Координаты, м		Метод определения координат и средняя квадратическая погрешность положения характерной точки (Mt), м	Описание обозначения точки
	X	Y		
1	2	3	4	5

ОПИСАНИЕ МЕСТОПОЛОЖЕНИЯ ГРАНИЦ <u>ОДЗ-205 – ЗОНЫ РАЗМЕЩЕНИЯ ОБЪЕКТОВ СРЕДНЕГО И ВЫСШЕГО ПРОФЕССИОНАЛЬНОГО ОБРАЗОВАНИЯ</u> (наименование объекта)						
Сведения о местоположении измененных (уточненных) границ объекта						
1. Система координат <u>МСК-38, зона 3</u>						
2. Сведения о характерных точках границ объекта						
Обозначение характерных точек границ	Существующие координаты, м		Измененные (уточненные) координаты, м		Метод определения координат и средняя квадратическая погрешность положения характерной точки (Mt), м	Описание обозначения точки
	X	Y	X	Y		
1	2	3	4	5	6	7
1			383729.59	3335105.59		
2			383715.97	3335115.48		
3			383717.05	3335119.99		
4			383695.18	3335137.74		
5			383695.88	3335138.82		
6			383690.16	3335144.32		
7			383688.35	3335147.64		
8			383688.59	3335168.73		
9			383686.44	3335169.24		
10			383681.02	3335163.07		
11			383678.76	3335160.97		
12			383677.09	3335158.89		
13			383658.86	3335136.06		
14			383655.81	3335132.45		
15			383651.89	3335127.80		
16			383631.16	3335103.22		
17			383631.47	3335102.97		
18			383629.41	3335100.52		
19			383628.79	3335101.04		
20			383627.69	3335099.80		
21			383613.24	3335083.66		
22			383586.62	3335055.03		
23			383578.80	3335046.62		
24			383581.06	3335044.36		
25			383651.60	3334980.69		
26			383658.15	3334988.76		
27			383687.98	3335025.51		
28			383695.42	3335035.31		

29			383742.22	3335095.19		
30			383736.63	3335099.39		
1			383729.59	3335105.59		
3. Сведения о характерных точках части (частей) границы объекта						
Обозначение характерных точек части границ	Существующие координаты, м		Измененные (уточненные) координаты, м		Метод определения координат и средняя квадратическая погрешность положения характерной точки (Mt), м	Описание обозначения точки
	X	Y	X	Y		
1	2	3	4	5	6	7

ОПИСАНИЕ МЕСТОПОЛОЖЕНИЯ ГРАНИЦ
ОДЗ-205 – ЗОНЫ РАЗМЕЩЕНИЯ ОБЪЕКТОВ СРЕДНЕГО И ВЫСШЕГО ПРОФЕССИОНАЛЬНОГО
ОБРАЗОВАНИЯ
(наименование объекта)

План границ объекта



Масштаб 1: 2000

Используемые условные знаки и обозначения:

Подпись _____ Дата " __ " _____ г.

Место для оттиска печати (при наличии) лица, составившего описание местоположения границ объекта

ОПИСАНИЕ МЕСТОПОЛОЖЕНИЯ ГРАНИЦ <u>ОДЗ-205 – ЗОНЫ РАЗМЕЩЕНИЯ ОБЪЕКТОВ СРЕДНЕГО И ВЫСШЕГО ПРОФЕССИОНАЛЬНОГО ОБРАЗОВАНИЯ</u> (наименование объекта местоположение границ, которого описано (далее - объект) _____		
Сведения об объекте		
N п/п	Характеристики объекта	Описание характеристик
1	2	3
1	Местоположение объекта	Российская Федерация, Иркутская область, город Иркутск
2	Площадь объекта +/- величина погрешности определения площади (P +/- Дельта P)	41548+/- 0
3	Иные характеристики объекта	ПЭ П-01-02

ОПИСАНИЕ МЕСТОПОЛОЖЕНИЯ ГРАНИЦ <u>ОДЗ-205 – ЗОНЫ РАЗМЕЩЕНИЯ ОБЪЕКТОВ СРЕДНЕГО И ВЫСШЕГО ПРОФЕССИОНАЛЬНОГО ОБРАЗОВАНИЯ</u> (наименование объекта)				
Сведения о местоположении границ объекта				
1. Система координат <u>МСК-38, зона 3</u>				
2. Сведения о характерных точках границ объекта				
Обозначение характерных точек границ	Координаты, м		Метод определения координат и средняя квадратическая погрешность положения характерной точки (Mt), м	Описание обозначения точки
	X	Y		
1	2	3	4	5
1	383659.24	3335302.12	0.3	-
2	383611.53	3335348.01	0.3	-
3	383608.64	3335350.79	0.3	-
4	383547.91	3335409.20	0.3	-
5	383540.74	3335401.18	0.3	-
6	383538.38	3335398.53	0.3	-
7	383535.98	3335395.84	0.3	-
8	383535.19	3335396.54	0.3	-
9	383531.20	3335396.45	0.3	-
10	383512.86	3335377.07	0.3	-
11	383511.85	3335376.00	0.3	-
12	383506.30	3335381.66	0.3	-
13	383493.22	3335366.87	0.3	-
14	383491.28	3335365.87	0.3	-
14	383491.28	3335365.87	0.3	-
15	383498.72	3335358.51	0.3	-
16	383480.15	3335337.72	0.3	-

17	383470.56	3335326.92	0.3	-
18	383459.53	3335320.80	0.3	-
19	383433.50	3335320.84	0.3	-
20	383445.85	3335308.86	0.3	-
21	383450.00	3335303.54	0.3	-
22	383454.08	3335296.16	0.3	-
23	383449.52	3335291.25	0.3	-
24	383442.35	3335290.11	0.3	-
25	383428.17	3335274.83	0.3	-
26	383409.24	3335254.44	0.3	-
27	383403.85	3335248.65	0.3	-
28	383429.44	3335208.12	0.3	-
29	383432.45	3335203.35	0.3	-
30	383441.11	3335189.63	0.3	-
31	383449.97	3335175.60	0.3	-
32	383450.37	3335174.98	0.3	-
33	383461.83	3335187.71	0.3	-
34	383468.47	3335195.09	0.3	-
35	383474.93	3335188.92	0.3	-
36	383500.22	3335164.83	0.3	-
37	383510.51	3335173.89	0.3	-
38	383536.66	3335149.16	0.3	-
39	383530.47	3335142.63	0.3	-
40	383532.53	3335140.61	0.3	-
41	383529.48	3335137.48	0.3	-
42	383538.62	3335128.97	0.3	-
43	383544.66	3335124.24	0.3	-
44	383544.67	3335124.25	0.3	-
45	383550.59	3335132.31	0.3	-

46	383551.78	3335136.64	0.3	-
47	383554.83	3335139.92	0.3	-
48	383552.65	3335141.96	0.3	-
49	383561.83	3335151.83	0.3	-
50	383563.10	3335154.78	0.3	-
51	383567.55	3335165.21	0.3	-
52	383594.97	3335197.28	0.3	-
53	383599.00	3335193.73	0.3	-
54	383606.71	3335187.20	0.3	-
55	383611.07	3335192.33	0.3	-
56	383610.53	3335192.79	0.3	-
57	383612.23	3335194.78	0.3	-
58	383614.41	3335197.32	0.3	-
59	383618.37	3335201.95	0.3	-
60	383622.47	3335198.27	0.3	-
61	383623.51	3335199.35	0.3	-
62	383626.56	3335196.40	0.3	-
63	383627.48	3335195.54	0.3	-
64	383645.83	3335214.42	0.3	-
65	383641.84	3335218.20	0.3	-
66	383639.05	3335220.85	0.3	-
67	383643.02	3335225.40	0.3	-
68	383643.97	3335224.49	0.3	-
69	383667.85	3335248.33	0.3	-
70	383671.87	3335244.45	0.3	-
71	383682.77	3335257.06	0.3	-
72	383685.85	3335260.38	0.3	-
73	383693.47	3335269.20	0.3	-
1	383659.24	3335302.12	0.3	-

3. Сведения о характерных точках части (частей) границы объекта				
Обозначение характерных точек части границы	Координаты, м		Метод определения координат и средняя квадратическая погрешность положения характерной точки (Mt), м	Описание обозначения точки
	X	Y		
1	2	3	4	5

ОПИСАНИЕ МЕСТОПОЛОЖЕНИЯ ГРАНИЦ <u>ОДЗ-205 – ЗОНЫ РАЗМЕЩЕНИЯ ОБЪЕКТОВ СРЕДНЕГО И ВЫСШЕГО ПРОФЕССИОНАЛЬНОГО ОБРАЗОВАНИЯ</u> (наименование объекта)						
Сведения о местоположении измененных (уточненных) границ объекта						
1. Система координат <u>МСК-38, зона 3</u>						
2. Сведения о характерных точках границ объекта						
Обозначение характерных точек границ	Существующие координаты, м		Измененные (уточненные) координаты, м		Метод определения координат и средняя квадратическая погрешность положения характерной точки (Mt), м	Описание обозначения точки
	X	Y	X	Y		
1	2	3	4	5	6	7
1			383659.24	3335302.12		
2			383611.53	3335348.01		
3			383608.64	3335350.79		
4			383547.91	3335409.20		
5			383540.74	3335401.18		
6			383538.38	3335398.53		
7			383535.98	3335395.84		
8			383535.19	3335396.54		
9			383531.20	3335396.45		
10			383512.86	3335377.07		
11			383511.85	3335376.00		
12			383506.30	3335381.66		
13			383493.22	3335366.87		
14			383491.28	3335365.87		
14			383491.28	3335365.87		
15			383498.72	3335358.51		
16			383480.15	3335337.72		
17			383470.56	3335326.92		
18			383459.53	3335320.80		
19			383433.50	3335320.84		
20			383445.85	3335308.86		
21			383450.00	3335303.54		
22			383454.08	3335296.16		
23			383449.52	3335291.25		
24			383442.35	3335290.11		
25			383428.17	3335274.83		
26			383409.24	3335254.44		
27			383403.85	3335248.65		

28		383429.44	3335208.12	
29		383432.45	3335203.35	
30		383441.11	3335189.63	
31		383449.97	3335175.60	
32		383450.37	3335174.98	
33		383461.83	3335187.71	
34		383468.47	3335195.09	
35		383474.93	3335188.92	
36		383500.22	3335164.83	
37		383510.51	3335173.89	
38		383536.66	3335149.16	
39		383530.47	3335142.63	
40		383532.53	3335140.61	
41		383529.48	3335137.48	
42		383538.62	3335128.97	
43		383544.66	3335124.24	
44		383544.67	3335124.25	
45		383550.59	3335132.31	
46		383551.78	3335136.64	
47		383554.83	3335139.92	
48		383552.65	3335141.96	
49		383561.83	3335151.83	
50		383563.10	3335154.78	
51		383567.55	3335165.21	
52		383594.97	3335197.28	
53		383599.00	3335193.73	
54		383606.71	3335187.20	
55		383611.07	3335192.33	
56		383610.53	3335192.79	
57		383612.23	3335194.78	
58		383614.41	3335197.32	
59		383618.37	3335201.95	
60		383622.47	3335198.27	
61		383623.51	3335199.35	
62		383626.56	3335196.40	
63		383627.48	3335195.54	
64		383645.83	3335214.42	
65		383641.84	3335218.20	
66		383639.05	3335220.85	
67		383643.02	3335225.40	
68		383643.97	3335224.49	
69		383667.85	3335248.33	
70		383671.87	3335244.45	
71		383682.77	3335257.06	
72		383685.85	3335260.38	
73		383693.47	3335269.20	
1		383659.24	3335302.12	

3. Сведения о характерных точках части (частей) границы объекта

Обозначение	Существующие координаты, м	Измененные (уточненные) координаты, м	Метод определения	Описание обозначения
-------------	----------------------------	---------------------------------------	-------------------	----------------------

характерных точек части границ	X	Y	X	Y	координат и средняя квадратическая погрешность положения характерной точки (Mt), м	точки
1	2	3	4	5	6	7

ОПИСАНИЕ МЕСТОПОЛОЖЕНИЯ ГРАНИЦ
ОДЗ-205 – ЗОНЫ РАЗМЕЩЕНИЯ ОБЪЕКТОВ СРЕДНЕГО И ВЫСШЕГО ПРОФЕССИОНАЛЬНОГО
ОБРАЗОВАНИЯ
(наименование объекта)

План границ объекта



Масштаб 1: 5000

Используемые условные знаки и обозначения:

Подпись _____ Дата " __ " _____ г.

Место для оттиска печати (при наличии) лица, составившего описание местоположения границ объекта

ОПИСАНИЕ МЕСТОПОЛОЖЕНИЯ ГРАНИЦ <u>ОДЗ-206 – ЗОНЫ РАЗМЕЩЕНИЯ ОБЪЕКТОВ КУЛЬТУРЫ</u> (наименование объекта местоположение границ, которого описано (далее - объект)		
Сведения об объекте		
N п/п	Характеристики объекта	Описание характеристик
1	2	3
1	Местоположение объекта	Российская Федерация, Иркутская область, город Иркутск
2	Площадь объекта +/- величина погрешности определения площади (P +/- Дельта P)	11976+/- 0
3	Иные характеристики объекта	ПЭ П-01-02

ОПИСАНИЕ МЕСТОПОЛОЖЕНИЯ ГРАНИЦ ОДЗ-206 – ЗОНЫ РАЗМЕЩЕНИЯ ОБЪЕКТОВ КУЛЬТУРЫ (наименование объекта)				
Сведения о местоположении границ объекта				
1. Система координат <u>МСК-38, зона 3</u>				
2. Сведения о характерных точках границ объекта				
Обозначение характерных точек границ	Координаты, м		Метод определения координат и средняя квадратическая погрешность положения характерной точки (Mt), м	Описание обозначения точки
	X	Y		
1	2	3	4	5
1	384563.91	3335120.88	0.3	-
2	384562.17	3335104.62	0.3	-
3	384562.04	3335102.95	0.3	-
4	384560.57	3335088.77	0.3	-
5	384560.08	3335080.84	0.3	-
6	384560.08	3335080.72	0.3	-
7	384556.08	3335081.17	0.3	-
8	384553.60	3335067.03	0.3	-
9	384553.15	3335064.42	0.3	-
10	384552.14	3335058.46	0.3	-
11	384552.08	3335058.12	0.3	-
12	384558.96	3335057.10	0.3	-
13	384589.81	3335050.46	0.3	-
14	384588.75	3335043.30	0.3	-
15	384600.02	3335041.21	0.3	-
16	384593.49	3335023.42	0.3	-
17	384596.43	3335022.62	0.3	-

18	384602.57	3335020.25	0.3	-
19	384602.79	3335020.31	0.3	-
20	384601.97	3335018.19	0.3	-
21	384605.70	3335016.79	0.3	-
22	384606.50	3335018.82	0.3	-
23	384608.80	3335017.88	0.3	-
24	384605.76	3335009.61	0.3	-
25	384603.49	3335003.41	0.3	-
26	384593.97	3335006.70	0.3	-
27	384585.77	3335007.70	0.3	-
28	384576.69	3335010.90	0.3	-
29	384575.24	3335007.04	0.3	-
30	384572.12	3334998.70	0.3	-
31	384579.93	3334995.81	0.3	-
32	384585.77	3334993.64	0.3	-
33	384593.59	3334990.73	0.3	-
34	384598.78	3334988.81	0.3	-
35	384601.39	3334987.84	0.3	-
36	384601.74	3334987.72	0.3	-
37	384629.88	3334977.28	0.3	-
38	384637.12	3334974.60	0.3	-
39	384678.08	3335071.77	0.3	-
40	384681.03	3335079.79	0.3	-
41	384683.23	3335088.06	0.3	-
42	384684.41	3335093.46	0.3	-
43	384687.77	3335108.89	0.3	-
44	384680.69	3335109.57	0.3	-
45	384627.44	3335114.73	0.3	-
46	384615.07	3335115.92	0.3	-

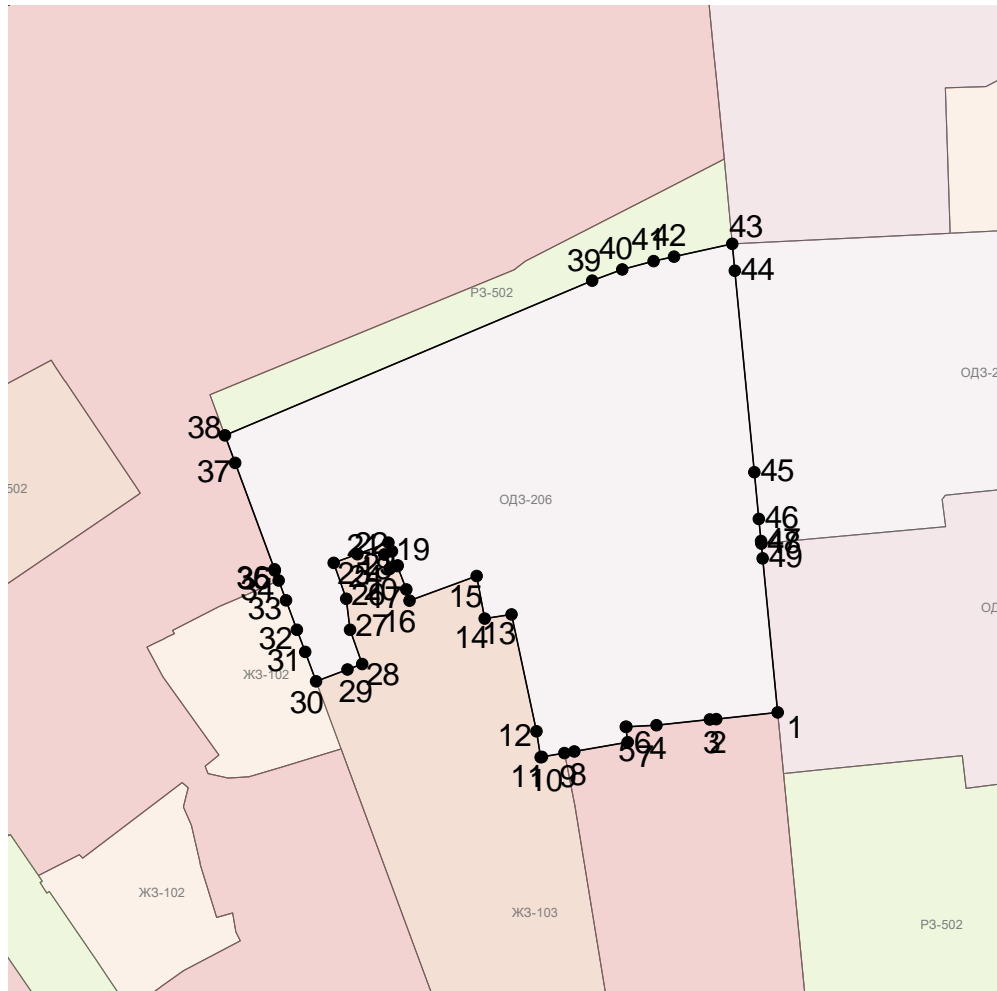
47	384609.20	3335116.48	0.3	-
48	384608.53	3335116.55	0.3	-
49	384604.63	3335116.93	0.3	-
1	384563.91	3335120.88	0.3	-
3. Сведения о характерных точках части (частей) границы объекта				
Обозначение характерных точек части границы	Координаты, м		Метод определения координат и средняя квадратическая погрешность положения характерной точки (Mt), м	Описание обозначения точки
	X	Y		
1	2	3	4	5

ОПИСАНИЕ МЕСТОПОЛОЖЕНИЯ ГРАНИЦ <u>ОДЗ-206 – ЗОНЫ РАЗМЕЩЕНИЯ ОБЪЕКТОВ КУЛЬТУРЫ</u> (наименование объекта)						
Сведения о местоположении измененных (уточненных) границ объекта						
1. Система координат <u>МСК-38, зона 3</u>						
2. Сведения о характерных точках границ объекта						
Обозначение характерных точек границ	Существующие координаты, м		Измененные (уточненные) координаты, м		Метод определения координат и средняя квадратическая погрешность положения характерной точки (Mt), м	Описание обозначения точки
	X	Y	X	Y		
1	2	3	4	5	6	7
1			384563.91	3335120.88		
2			384562.17	3335104.62		
3			384562.04	3335102.95		
4			384560.57	3335088.77		
5			384560.08	3335080.84		
6			384560.08	3335080.72		
7			384556.08	3335081.17		
8			384553.60	3335067.03		
9			384553.15	3335064.42		
10			384552.14	3335058.46		
11			384552.08	3335058.12		
12			384558.96	3335057.10		
13			384589.81	3335050.46		
14			384588.75	3335043.30		
15			384600.02	3335041.21		
16			384593.49	3335023.42		
17			384596.43	3335022.62		
18			384602.57	3335020.25		
19			384602.79	3335020.31		
20			384601.97	3335018.19		
21			384605.70	3335016.79		
22			384606.50	3335018.82		
23			384608.80	3335017.88		
24			384605.76	3335009.61		
25			384603.49	3335003.41		
26			384593.97	3335006.70		
27			384585.77	3335007.70		
28			384576.69	3335010.90		
29			384575.24	3335007.04		

30			384572.12	3334998.70		
31			384579.93	3334995.81		
32			384585.77	3334993.64		
33			384593.59	3334990.73		
34			384598.78	3334988.81		
35			384601.39	3334987.84		
36			384601.74	3334987.72		
37			384629.88	3334977.28		
38			384637.12	3334974.60		
39			384678.08	3335071.77		
40			384681.03	3335079.79		
41			384683.23	3335088.06		
42			384684.41	3335093.46		
43			384687.77	3335108.89		
44			384680.69	3335109.57		
45			384627.44	3335114.73		
46			384615.07	3335115.92		
47			384609.20	3335116.48		
48			384608.53	3335116.55		
49			384604.63	3335116.93		
1			384563.91	3335120.88		
3. Сведения о характерных точках части (частей) границы объекта						
Обозначение характерных точек части границ	Существующие координаты, м		Измененные (уточненные) координаты, м		Метод определения координат и средняя квадратическая погрешность положения характерной точки (Mt), м	Описание обозначения точки
	X	Y	X	Y		
1	2	3	4	5	6	7

ОПИСАНИЕ МЕСТОПОЛОЖЕНИЯ ГРАНИЦ
ОДЗ-206 – ЗОНЫ РАЗМЕЩЕНИЯ ОБЪЕКТОВ КУЛЬТУРЫ
(наименование объекта)

План границ объекта



Масштаб 1: 2000

Используемые условные знаки и обозначения:

Подпись _____ Дата "___" _____ г.

Место для оттиска печати (при наличии) лица, составившего описание местоположения границ объекта

ОПИСАНИЕ МЕСТОПОЛОЖЕНИЯ ГРАНИЦ <u>РЗ-502 – ЗОНЫ ПАРКОВ, СКВЕРОВ, БУЛЬВАРОВ</u> (наименование объекта местоположение границ, которого описано (далее - объект)		
Сведения об объекте		
N п/п	Характеристики объекта	Описание характеристик
1	2	3
1	Местоположение объекта	Российская Федерация, Иркутская область, город Иркутск
2	Площадь объекта +/- величина погрешности определения площади (P +/- Дельта P)	1304+/- 0
3	Иные характеристики объекта	ПЭ П-01-02

ОПИСАНИЕ МЕСТОПОЛОЖЕНИЯ ГРАНИЦ РЗ-502 – ЗОНЫ ПАРКОВ, СКВЕРОВ, БУЛЬВАРОВ (наименование объекта)				
Сведения о местоположении границ объекта				
1. Система координат <u>МСК-38, зона 3</u>				
2. Сведения о характерных точках границ объекта				
Обозначение характерных точек границ	Координаты, м		Метод определения координат и средняя квадратическая погрешность положения характерной точки (Mt), м	Описание обозначения точки
	X	Y		
1	2	3	4	5
1	384889.42	3334861.58	0.3	-
2	384883.47	3334853.50	0.3	-
3	384896.01	3334847.59	0.3	-
4	384909.65	3334841.24	0.3	-
5	384953.73	3334820.44	0.3	-
6	384950.17	3334813.18	0.3	-
7	384949.65	3334813.43	0.3	-
8	384945.11	3334815.55	0.3	-
9	384944.19	3334813.56	0.3	-
10	384955.66	3334807.68	0.3	-
11	384967.19	3334801.77	0.3	-
12	384968.89	3334805.14	0.3	-
13	384969.81	3334806.90	0.3	-
14	384972.25	3334811.73	0.3	-
15	384977.82	3334822.74	0.3	-
16	384976.95	3334823.13	0.3	-
17	384928.43	3334844.36	0.3	-

18	384890.83	3334860.81	0.3	-
19	384890.23	3334861.14	0.3	-
1	384889.42	3334861.58	0.3	-
3. Сведения о характерных точках части (частей) границы объекта				
Обозначение характерных точек части границы	Координаты, м		Метод определения координат и средняя квадратическая погрешность положения характерной точки (Mt), м	Описание обозначения точки
	X	Y		
1	2	3	4	5

ОПИСАНИЕ МЕСТОПОЛОЖЕНИЯ ГРАНИЦ РЗ-502 – ЗОНЫ ПАРКОВ, СКВЕРОВ, БУЛЬВАРОВ (наименование объекта)						
Сведения о местоположении измененных (уточненных) границ объекта						
1. Система координат <u>МСК-38, зона 3</u>						
2. Сведения о характерных точках границ объекта						
Обозначение характерных точек границ	Существующие координаты, м		Измененные (уточненные) координаты, м		Метод определения координат и средняя квадратическая погрешность положения характерной точки (Mt), м	Описание обозначения точки
	X	Y	X	Y		
1	2	3	4	5	6	7
1			384889.42	3334861.58		
2			384883.47	3334853.50		
3			384896.01	3334847.59		
4			384909.65	3334841.24		
5			384953.73	3334820.44		
6			384950.17	3334813.18		
7			384949.65	3334813.43		
8			384945.11	3334815.55		
9			384944.19	3334813.56		
10			384955.66	3334807.68		
11			384967.19	3334801.77		
12			384968.89	3334805.14		
13			384969.81	3334806.90		
14			384972.25	3334811.73		
15			384977.82	3334822.74		
16			384976.95	3334823.13		
17			384928.43	3334844.36		
18			384890.83	3334860.81		
19			384890.23	3334861.14		
1			384889.42	3334861.58		
3. Сведения о характерных точках части (частей) границы объекта						
Обозначение характерных точек части	Существующие координаты, м		Измененные (уточненные) координаты, м		Метод определения координат и средняя квадратическая	Описание обозначения точки
	X	Y	X	Y		

границ					погрешность положения характерной точки (Mt), м	
1	2	3	4	5	6	7

ОПИСАНИЕ МЕСТОПОЛОЖЕНИЯ ГРАНИЦ
РЗ-502 – ЗОНЫ ПАРКОВ, СКВЕРОВ, БУЛЬВАРОВ
(наименование объекта)

План границ объекта



Масштаб 1: 1000

Используемые условные знаки и обозначения:

Подпись _____ Дата " __ " _____ г.

Место для оттиска печати (при наличии) лица, составившего описание местоположения границ объекта

ОПИСАНИЕ МЕСТОПОЛОЖЕНИЯ ГРАНИЦ <u>РЗ-502 – ЗОНЫ ПАРКОВ, СКВЕРОВ, БУЛЬВАРОВ</u> (наименование объекта местоположение границ, которого описано (далее - объект)		
Сведения об объекте		
N п/п	Характеристики объекта	Описание характеристик
1	2	3
1	Местоположение объекта	Российская Федерация, Иркутская область, город Иркутск
2	Площадь объекта +/- величина погрешности определения площади (P +/- Дельта P)	24873+/- 0
3	Иные характеристики объекта	ПЭ П-01-02

ОПИСАНИЕ МЕСТОПОЛОЖЕНИЯ ГРАНИЦ
РЗ-502 – ЗОНЫ ПАРКОВ, СКВЕРОВ, БУЛЬВАРОВ
(наименование объекта)

Сведения о местоположении границ объекта

1. Система координат МСК-38, зона 3

2. Сведения о характерных точках границ объекта

Обозначение характерных точек границ	Координаты, м		Метод определения координат и средняя квадратическая погрешность положения характерной точки (Mt), м	Описание обозначения точки
	X	Y		
1	2	3	4	5
1	384985.71	3334531.24	0.3	-
2	384963.71	3334550.46	0.3	-
3	384963.42	3334550.13	0.3	-
4	384965.46	3334546.75	0.3	-
5	384965.32	3334546.38	0.3	-
6	384964.65	3334546.63	0.3	-
7	384964.14	3334544.49	0.3	-
8	384959.87	3334545.35	0.3	-
9	384958.72	3334545.42	0.3	-
10	384953.85	3334545.42	0.3	-
11	384947.95	3334545.16	0.3	-
12	384934.57	3334542.60	0.3	-
13	384929.06	3334542.81	0.3	-
14	384924.42	3334544.69	0.3	-
15	384922.84	3334546.27	0.3	-
16	384916.48	3334552.15	0.3	-
17	384915.36	3334550.89	0.3	-

18	384914.84	3334551.05	0.3	-
19	384914.26	3334550.76	0.3	-
20	384912.70	3334551.71	0.3	-
21	384910.94	3334553.43	0.3	-
22	384910.06	3334555.07	0.3	-
23	384906.42	3334558.69	0.3	-
24	384903.53	3334561.98	0.3	-
25	384902.87	3334561.32	0.3	-
26	384899.34	3334564.85	0.3	-
27	384900.23	3334565.77	0.3	-
28	384896.18	3334570.41	0.3	-
29	384894.86	3334569.32	0.3	-
30	384886.17	3334578.08	0.3	-
31	384882.75	3334581.53	0.3	-
32	384881.94	3334580.74	0.3	-
33	384878.90	3334583.81	0.3	-
34	384879.71	3334584.61	0.3	-
35	384865.94	3334598.43	0.3	-
36	384865.39	3334597.93	0.3	-
37	384863.61	3334599.82	0.3	-
38	384864.16	3334600.36	0.3	-
39	384858.50	3334606.18	0.3	-
40	384857.82	3334606.08	0.3	-
41	384857.14	3334606.22	0.3	-
42	384856.54	3334606.59	0.3	-
43	384856.11	3334607.13	0.3	-
44	384855.89	3334607.79	0.3	-
45	384855.91	3334608.48	0.3	-
46	384855.90	3334608.69	0.3	-

47	384849.17	3334615.38	0.3	-
48	384848.49	3334615.28	0.3	-
49	384847.80	3334615.42	0.3	-
50	384847.21	3334615.78	0.3	-
51	384846.78	3334616.33	0.3	-
52	384846.56	3334616.98	0.3	-
53	384846.58	3334617.67	0.3	-
54	384846.68	3334618.02	0.3	-
55	384841.70	3334623.01	0.3	-
56	384841.09	3334622.44	0.3	-
57	384839.82	3334623.76	0.3	-
58	384840.40	3334624.34	0.3	-
59	384835.81	3334628.85	0.3	-
60	384836.62	3334629.74	0.3	-
61	384830.85	3334635.08	0.3	-
62	384828.90	3334637.42	0.3	-
63	384816.77	3334649.55	0.3	-
64	384810.11	3334657.03	0.3	-
65	384809.10	3334656.05	0.3	-
66	384775.46	3334690.02	0.3	-
67	384768.71	3334697.68	0.3	-
68	384759.43	3334708.21	0.3	-
69	384752.03	3334715.80	0.3	-
70	384749.86	3334718.01	0.3	-
71	384740.65	3334727.47	0.3	-
72	384733.80	3334734.48	0.3	-
73	384727.95	3334740.27	0.3	-
74	384725.41	3334742.83	0.3	-
75	384725.06	3334743.18	0.3	-

76	384719.05	3334747.73	0.3	-
77	384673.85	3334792.47	0.3	-
78	384665.42	3334800.91	0.3	-
79	384658.14	3334808.08	0.3	-
80	384653.94	3334812.16	0.3	-
81	384618.14	3334847.16	0.3	-
82	384618.13	3334847.17	0.3	-
83	384607.11	3334857.95	0.3	-
84	384605.91	3334856.73	0.3	-
85	384603.20	3334859.40	0.3	-
86	384604.41	3334860.63	0.3	-
87	384591.73	3334873.24	0.3	-
88	384584.59	3334880.58	0.3	-
89	384577.03	3334886.25	0.3	-
90	384570.18	3334891.38	0.3	-
91	384565.23	3334894.83	0.3	-
92	384552.52	3334905.06	0.3	-
93	384551.78	3334904.01	0.3	-
94	384535.77	3334914.97	0.3	-
95	384535.48	3334914.56	0.3	-
96	384531.34	3334917.35	0.3	-
97	384531.62	3334917.78	0.3	-
98	384520.80	3334925.20	0.3	-
99	384519.30	3334926.23	0.3	-
100	384518.95	3334925.63	0.3	-
101	384516.19	3334927.43	0.3	-
102	384516.60	3334928.09	0.3	-
103	384510.14	3334932.48	0.3	-
104	384498.59	3334940.46	0.3	-

105	384493.47	3334943.83	0.3	-
106	384485.34	3334949.36	0.3	-
107	384476.68	3334955.15	0.3	-
108	384476.36	3334954.70	0.3	-
109	384474.36	3334956.13	0.3	-
110	384474.64	3334956.52	0.3	-
111	384474.43	3334956.66	0.3	-
112	384474.55	3334956.87	0.3	-
113	384467.51	3334961.70	0.3	-
114	384467.44	3334961.55	0.3	-
115	384465.45	3334962.89	0.3	-
116	384458.69	3334967.48	0.3	-
117	384455.60	3334969.65	0.3	-
118	384452.73	3334971.67	0.3	-
119	384449.93	3334973.64	0.3	-
120	384443.61	3334977.88	0.3	-
121	384437.74	3334982.15	0.3	-
122	384435.07	3334983.92	0.3	-
123	384425.35	3334990.47	0.3	-
124	384422.43	3334992.58	0.3	-
125	384436.68	3335024.17	0.3	-
126	384435.35	3335024.78	0.3	-
127	384436.74	3335028.67	0.3	-
128	384436.79	3335028.81	0.3	-
129	384432.51	3335030.34	0.3	-
130	384429.38	3335031.47	0.3	-
131	384432.27	3335039.51	0.3	-
132	384434.84	3335049.60	0.3	-
133	384432.44	3335050.48	0.3	-

134	384410.05	3335058.80	0.3	-
135	384410.05	3335058.79	0.3	-
136	384399.32	3335033.98	0.3	-
137	384386.74	3335004.90	0.3	-
138	384393.20	3335000.44	0.3	-
139	384390.24	3334991.50	0.3	-
140	384403.67	3334982.50	0.3	-
141	384421.29	3334970.60	0.3	-
142	384433.05	3334962.62	0.3	-
143	384438.73	3334958.78	0.3	-
144	384437.65	3334956.67	0.3	-
145	384446.17	3334951.02	0.3	-
146	384447.26	3334952.67	0.3	-
147	384467.99	3334938.58	0.3	-
148	384467.84	3334938.38	0.3	-
149	384470.52	3334936.73	0.3	-
150	384478.44	3334931.19	0.3	-
151	384479.68	3334930.38	0.3	-
152	384479.77	3334930.50	0.3	-
153	384512.28	3334908.17	0.3	-
154	384512.11	3334907.91	0.3	-
155	384522.93	3334900.57	0.3	-
156	384531.11	3334895.03	0.3	-
157	384535.13	3334892.05	0.3	-
158	384535.14	3334892.05	0.3	-
159	384555.00	3334878.56	0.3	-
160	384555.16	3334878.68	0.3	-
161	384555.69	3334878.27	0.3	-
162	384563.45	3334871.75	0.3	-

163	384569.13	3334866.97	0.3	-
164	384581.47	3334854.92	0.3	-
165	384600.81	3334836.00	0.3	-
166	384601.00	3334836.19	0.3	-
167	384601.72	3334835.49	0.3	-
168	384607.17	3334830.12	0.3	-
169	384607.88	3334829.42	0.3	-
170	384607.73	3334829.26	0.3	-
171	384612.16	3334824.90	0.3	-
172	384619.94	3334817.31	0.3	-
173	384635.31	3334802.28	0.3	-
174	384635.89	3334802.87	0.3	-
175	384660.74	3334777.79	0.3	-
176	384660.29	3334777.43	0.3	-
177	384664.80	3334773.95	0.3	-
178	384679.95	3334757.71	0.3	-
179	384686.33	3334751.42	0.3	-
180	384680.03	3334745.18	0.3	-
181	384676.86	3334740.72	0.3	-
182	384737.93	3334679.57	0.3	-
183	384747.98	3334673.20	0.3	-
184	384757.50	3334667.15	0.3	-
185	384783.38	3334641.75	0.3	-
186	384779.80	3334638.28	0.3	-
187	384796.13	3334623.11	0.3	-
188	384795.29	3334622.27	0.3	-
189	384795.23	3334622.20	0.3	-
190	384795.22	3334622.19	0.3	-
191	384795.21	3334622.19	0.3	-

192	384795.23	3334622.17	0.3	-
193	384795.24	3334622.16	0.3	-
194	384795.25	3334622.15	0.3	-
195	384803.66	3334613.71	0.3	-
196	384804.56	3334612.82	0.3	-
197	384805.21	3334612.16	0.3	-
198	384805.79	3334611.59	0.3	-
199	384805.80	3334611.58	0.3	-
200	384805.81	3334611.57	0.3	-
201	384803.95	3334609.67	0.3	-
202	384803.94	3334609.66	0.3	-
203	384805.13	3334608.49	0.3	-
204	384808.42	3334605.30	0.3	-
205	384810.22	3334607.15	0.3	-
206	384810.23	3334607.15	0.3	-
207	384822.99	3334594.36	0.3	-
208	384827.97	3334589.37	0.3	-
209	384885.99	3334531.23	0.3	-
210	384887.03	3334521.56	0.3	-
211	384888.38	3334520.17	0.3	-
212	384892.08	3334515.97	0.3	-
213	384893.14	3334515.28	0.3	-
214	384901.09	3334507.13	0.3	-
215	384895.12	3334501.49	0.3	-
216	384893.02	3334499.51	0.3	-
217	384889.74	3334496.24	0.3	-
218	384890.99	3334484.46	0.3	-
219	384903.98	3334445.98	0.3	-
220	384905.04	3334447.11	0.3	-

221	384960.28	3334505.92	0.3	-
222	384980.44	3334525.53	0.3	-
1	384985.71	3334531.24	0.3	-
223	384905.52	3334525.60	0.3	-
224	384903.36	3334527.66	0.3	-
225	384904.17	3334528.51	0.3	-
226	384905.27	3334528.57	0.3	-
227	384905.32	3334527.54	0.3	-
228	384906.34	3334527.55	0.3	-
229	384906.32	3334526.45	0.3	-
223	384905.52	3334525.60	0.3	-

3. Сведения о характерных точках части (частей) границы объекта

Обозначение характерных точек части границы	Координаты, м		Метод определения координат и средняя квадратическая погрешность положения характерной точки (Mt), м	Описание обозначения точки
	X	Y		
1	2	3	4	5

ОПИСАНИЕ МЕСТОПОЛОЖЕНИЯ ГРАНИЦ РЗ-502 – ЗОНЫ ПАРКОВ, СКВЕРОВ, БУЛЬВАРОВ (наименование объекта)						
Сведения о местоположении измененных (уточненных) границ объекта						
1. Система координат <u>МСК-38, зона 3</u>						
2. Сведения о характерных точках границ объекта						
Обозначение характерных точек границ	Существующие координаты, м		Измененные (уточненные) координаты, м		Метод определения координат и средняя квадратическая погрешность положения характерной точки (Mt), м	Описание обозначения точки
	X	Y	X	Y		
1	2	3	4	5	6	7
1			384985.71	3334531.24		
2			384963.71	3334550.46		
3			384963.42	3334550.13		
4			384965.46	3334546.75		
5			384965.32	3334546.38		
6			384964.65	3334546.63		
7			384964.14	3334544.49		
8			384959.87	3334545.35		
9			384958.72	3334545.42		
10			384953.85	3334545.42		
11			384947.95	3334545.16		
12			384934.57	3334542.60		
13			384929.06	3334542.81		
14			384924.42	3334544.69		
15			384922.84	3334546.27		
16			384916.48	3334552.15		
17			384915.36	3334550.89		
18			384914.84	3334551.05		
19			384914.26	3334550.76		
20			384912.70	3334551.71		
21			384910.94	3334553.43		
22			384910.06	3334555.07		
23			384906.42	3334558.69		
24			384903.53	3334561.98		
25			384902.87	3334561.32		
26			384899.34	3334564.85		
27			384900.23	3334565.77		
28			384896.18	3334570.41		
29			384894.86	3334569.32		

30		384886.17	3334578.08
31		384882.75	3334581.53
32		384881.94	3334580.74
33		384878.90	3334583.81
34		384879.71	3334584.61
35		384865.94	3334598.43
36		384865.39	3334597.93
37		384863.61	3334599.82
38		384864.16	3334600.36
39		384858.50	3334606.18
40		384857.82	3334606.08
41		384857.14	3334606.22
42		384856.54	3334606.59
43		384856.11	3334607.13
44		384855.89	3334607.79
45		384855.91	3334608.48
46		384855.90	3334608.69
47		384849.17	3334615.38
48		384848.49	3334615.28
49		384847.80	3334615.42
50		384847.21	3334615.78
51		384846.78	3334616.33
52		384846.56	3334616.98
53		384846.58	3334617.67
54		384846.68	3334618.02
55		384841.70	3334623.01
56		384841.09	3334622.44
57		384839.82	3334623.76
58		384840.40	3334624.34
59		384835.81	3334628.85
60		384836.62	3334629.74
61		384830.85	3334635.08
62		384828.90	3334637.42
63		384816.77	3334649.55
64		384810.11	3334657.03
65		384809.10	3334656.05
66		384775.46	3334690.02
67		384768.71	3334697.68
68		384759.43	3334708.21
69		384752.03	3334715.80
70		384749.86	3334718.01
71		384740.65	3334727.47
72		384733.80	3334734.48
73		384727.95	3334740.27
74		384725.41	3334742.83
75		384725.06	3334743.18
76		384719.05	3334747.73
77		384673.85	3334792.47
78		384665.42	3334800.91
79		384658.14	3334808.08
80		384653.94	3334812.16
81		384618.14	3334847.16
82		384618.13	3334847.17

83		384607.11	3334857.95
84		384605.91	3334856.73
85		384603.20	3334859.40
86		384604.41	3334860.63
87		384591.73	3334873.24
88		384584.59	3334880.58
89		384577.03	3334886.25
90		384570.18	3334891.38
91		384565.23	3334894.83
92		384552.52	3334905.06
93		384551.78	3334904.01
94		384535.77	3334914.97
95		384535.48	3334914.56
96		384531.34	3334917.35
97		384531.62	3334917.78
98		384520.80	3334925.20
99		384519.30	3334926.23
100		384518.95	3334925.63
101		384516.19	3334927.43
102		384516.60	3334928.09
103		384510.14	3334932.48
104		384498.59	3334940.46
105		384493.47	3334943.83
106		384485.34	3334949.36
107		384476.68	3334955.15
108		384476.36	3334954.70
109		384474.36	3334956.13
110		384474.64	3334956.52
111		384474.43	3334956.66
112		384474.55	3334956.87
113		384467.51	3334961.70
114		384467.44	3334961.55
115		384465.45	3334962.89
116		384458.69	3334967.48
117		384455.60	3334969.65
118		384452.73	3334971.67
119		384449.93	3334973.64
120		384443.61	3334977.88
121		384437.74	3334982.15
122		384435.07	3334983.92
123		384425.35	3334990.47
124		384422.43	3334992.58
125		384436.68	3335024.17
126		384435.35	3335024.78
127		384436.74	3335028.67
128		384436.79	3335028.81
129		384432.51	3335030.34
130		384429.38	3335031.47
131		384432.27	3335039.51
132		384434.84	3335049.60
133		384432.44	3335050.48
134		384410.05	3335058.80
135		384410.05	3335058.79

136		384399.32	3335033.98
137		384386.74	3335004.90
138		384393.20	3335000.44
139		384390.24	3334991.50
140		384403.67	3334982.50
141		384421.29	3334970.60
142		384433.05	3334962.62
143		384438.73	3334958.78
144		384437.65	3334956.67
145		384446.17	3334951.02
146		384447.26	3334952.67
147		384467.99	3334938.58
148		384467.84	3334938.38
149		384470.52	3334936.73
150		384478.44	3334931.19
151		384479.68	3334930.38
152		384479.77	3334930.50
153		384512.28	3334908.17
154		384512.11	3334907.91
155		384522.93	3334900.57
156		384531.11	3334895.03
157		384535.13	3334892.05
158		384535.14	3334892.05
159		384555.00	3334878.56
160		384555.16	3334878.68
161		384555.69	3334878.27
162		384563.45	3334871.75
163		384569.13	3334866.97
164		384581.47	3334854.92
165		384600.81	3334836.00
166		384601.00	3334836.19
167		384601.72	3334835.49
168		384607.17	3334830.12
169		384607.88	3334829.42
170		384607.73	3334829.26
171		384612.16	3334824.90
172		384619.94	3334817.31
173		384635.31	3334802.28
174		384635.89	3334802.87
175		384660.74	3334777.79
176		384660.29	3334777.43
177		384664.80	3334773.95
178		384679.95	3334757.71
179		384686.33	3334751.42
180		384680.03	3334745.18
181		384676.86	3334740.72
182		384737.93	3334679.57
183		384747.98	3334673.20
184		384757.50	3334667.15
185		384783.38	3334641.75
186		384779.80	3334638.28
187		384796.13	3334623.11
188		384795.29	3334622.27

189			384795.23	3334622.20	
190			384795.22	3334622.19	
191			384795.21	3334622.19	
192			384795.23	3334622.17	
193			384795.24	3334622.16	
194			384795.25	3334622.15	
195			384803.66	3334613.71	
196			384804.56	3334612.82	
197			384805.21	3334612.16	
198			384805.79	3334611.59	
199			384805.80	3334611.58	
200			384805.81	3334611.57	
201			384803.95	3334609.67	
202			384803.94	3334609.66	
203			384805.13	3334608.49	
204			384808.42	3334605.30	
205			384810.22	3334607.15	
206			384810.23	3334607.15	
207			384822.99	3334594.36	
208			384827.97	3334589.37	
209			384885.99	3334531.23	
210			384887.03	3334521.56	
211			384888.38	3334520.17	
212			384892.08	3334515.97	
213			384893.14	3334515.28	
214			384901.09	3334507.13	
215			384895.12	3334501.49	
216			384893.02	3334499.51	
217			384889.74	3334496.24	
218			384890.99	3334484.46	
219			384903.98	3334445.98	
220			384905.04	3334447.11	
221			384960.28	3334505.92	
222			384980.44	3334525.53	
1			384985.71	3334531.24	
223			384905.52	3334525.60	
224			384903.36	3334527.66	
225			384904.17	3334528.51	
226			384905.27	3334528.57	
227			384905.32	3334527.54	
228			384906.34	3334527.55	
229			384906.32	3334526.45	
223			384905.52	3334525.60	

3. Сведения о характерных точках части (частей) границы объекта

Обозначение характерных точек части границ	Существующие координаты, м		Измененные (уточненные) координаты, м		Метод определения координат и средняя квадратическая погрешность	Описание обозначения точки
	X	Y	X	Y		

					положения характерной точки (Mt), м	
1	2	3	4	5	6	7

ОПИСАНИЕ МЕСТОПОЛОЖЕНИЯ ГРАНИЦ
РЗ-502 – ЗОНЫ ПАРКОВ, СКВЕРОВ, БУЛЬВАРОВ
(наименование объекта)

План границ объекта



Масштаб 1: 10000

Используемые условные знаки и обозначения:

Подпись _____ Дата " __ " _____ г.

Место для оттиска печати (при наличии) лица, составившего описание местоположения границ объекта

ОПИСАНИЕ МЕСТОПОЛОЖЕНИЯ ГРАНИЦ <u>РЗ-502 – ЗОНЫ ПАРКОВ, СКВЕРОВ, БУЛЬВАРОВ</u> (наименование объекта местоположение границ, которого описано (далее - объект)		
Сведения об объекте		
N п/п	Характеристики объекта	Описание характеристик
1	2	3
1	Местоположение объекта	Российская Федерация, Иркутская область, город Иркутск
2	Площадь объекта +/- величина погрешности определения площади (P +/- Дельта P)	1870+/- 0
3	Иные характеристики объекта	ПЭ П-01-02

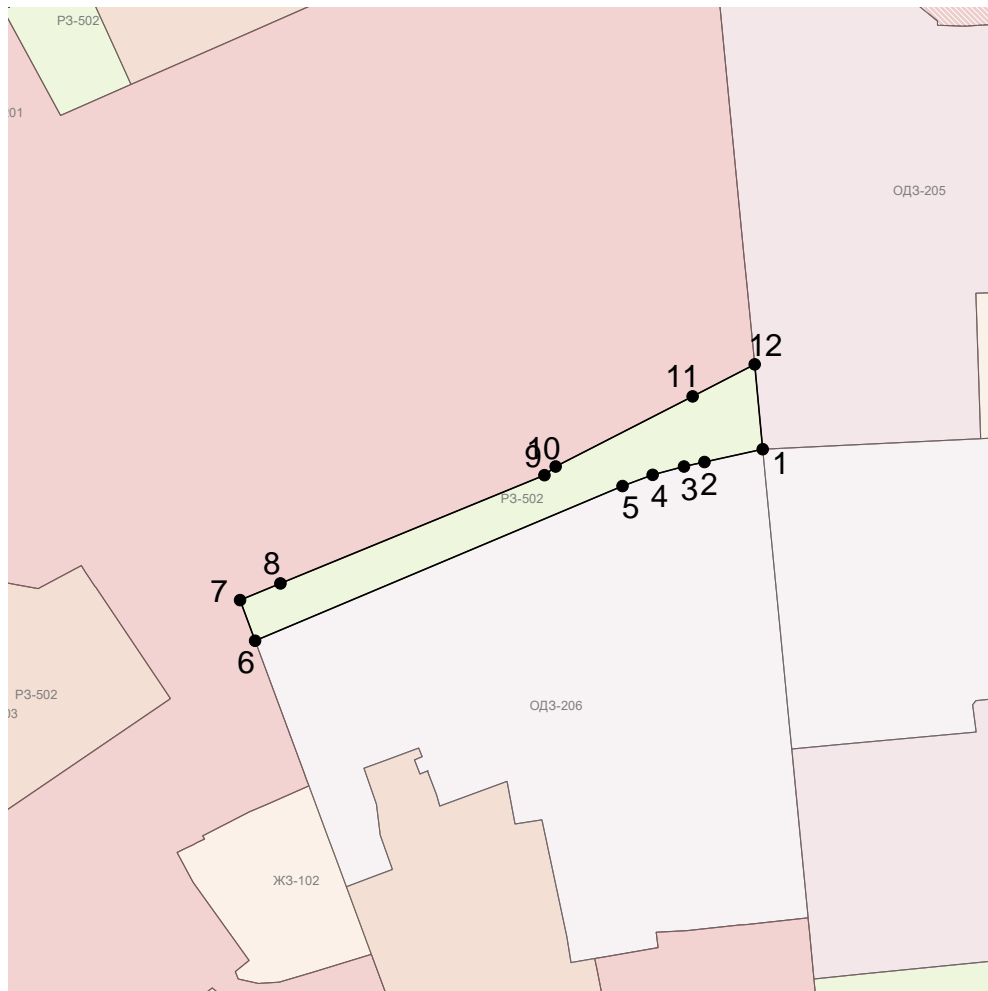
ОПИСАНИЕ МЕСТОПОЛОЖЕНИЯ ГРАНИЦ РЗ-502 – ЗОНЫ ПАРКОВ, СКВЕРОВ, БУЛЬВАРОВ (наименование объекта)				
Сведения о местоположении границ объекта				
1. Система координат <u>МСК-38, зона 3</u>				
2. Сведения о характерных точках границ объекта				
Обозначение характерных точек границ	Координаты, м		Метод определения координат и средняя квадратическая погрешность положения характерной точки (Mt), м	Описание обозначения точки
	X	Y		
1	2	3	4	5
1	384687.77	3335108.89	0.3	-
2	384684.41	3335093.46	0.3	-
3	384683.23	3335088.06	0.3	-
4	384681.03	3335079.79	0.3	-
5	384678.08	3335071.77	0.3	-
6	384637.12	3334974.60	0.3	-
7	384647.95	3334970.58	0.3	-
8	384652.31	3334981.25	0.3	-
9	384680.90	3335051.17	0.3	-
10	384683.22	3335054.09	0.3	-
11	384701.79	3335090.32	0.3	-
12	384710.20	3335106.72	0.3	-
1	384687.77	3335108.89	0.3	-
3. Сведения о характерных точках части (частей) границы объекта				
Обозначение характерных точек части границы	Координаты, м		Метод определения координат и средняя квадратическая погрешность положения характерной точки (Mt),	Описание обозначения точки
	X	Y		

			M	
1	2	3	4	5

ОПИСАНИЕ МЕСТОПОЛОЖЕНИЯ ГРАНИЦ РЗ-502 – ЗОНЫ ПАРКОВ, СКВЕРОВ, БУЛЬВАРОВ (наименование объекта)						
Сведения о местоположении измененных (уточненных) границ объекта						
1. Система координат <u>МСК-38, зона 3</u>						
2. Сведения о характерных точках границ объекта						
Обозначение характерных точек границ	Существующие координаты, м		Измененные (уточненные) координаты, м		Метод определения координат и средняя квадратическая погрешность положения характерной точки (Mt), м	Описание обозначения точки
	X	Y	X	Y		
1	2	3	4	5	6	7
1			384687.77	3335108.89		
2			384684.41	3335093.46		
3			384683.23	3335088.06		
4			384681.03	3335079.79		
5			384678.08	3335071.77		
6			384637.12	3334974.60		
7			384647.95	3334970.58		
8			384652.31	3334981.25		
9			384680.90	3335051.17		
10			384683.22	3335054.09		
11			384701.79	3335090.32		
12			384710.20	3335106.72		
1			384687.77	3335108.89		
3. Сведения о характерных точках части (частей) границы объекта						
Обозначение характерных точек части границ	Существующие координаты, м		Измененные (уточненные) координаты, м		Метод определения координат и средняя квадратическая погрешность положения характерной точки (Mt), м	Описание обозначения точки
	X	Y	X	Y		
1	2	3	4	5	6	7

ОПИСАНИЕ МЕСТОПОЛОЖЕНИЯ ГРАНИЦ
РЗ-502 – ЗОНЫ ПАРКОВ, СКВЕРОВ, БУЛЬВАРОВ
(наименование объекта)

План границ объекта



Масштаб 1: 2000

Используемые условные знаки и обозначения:

Подпись _____ Дата "___" _____ г.

Место для оттиска печати (при наличии) лица, составившего описание местоположения границ объекта

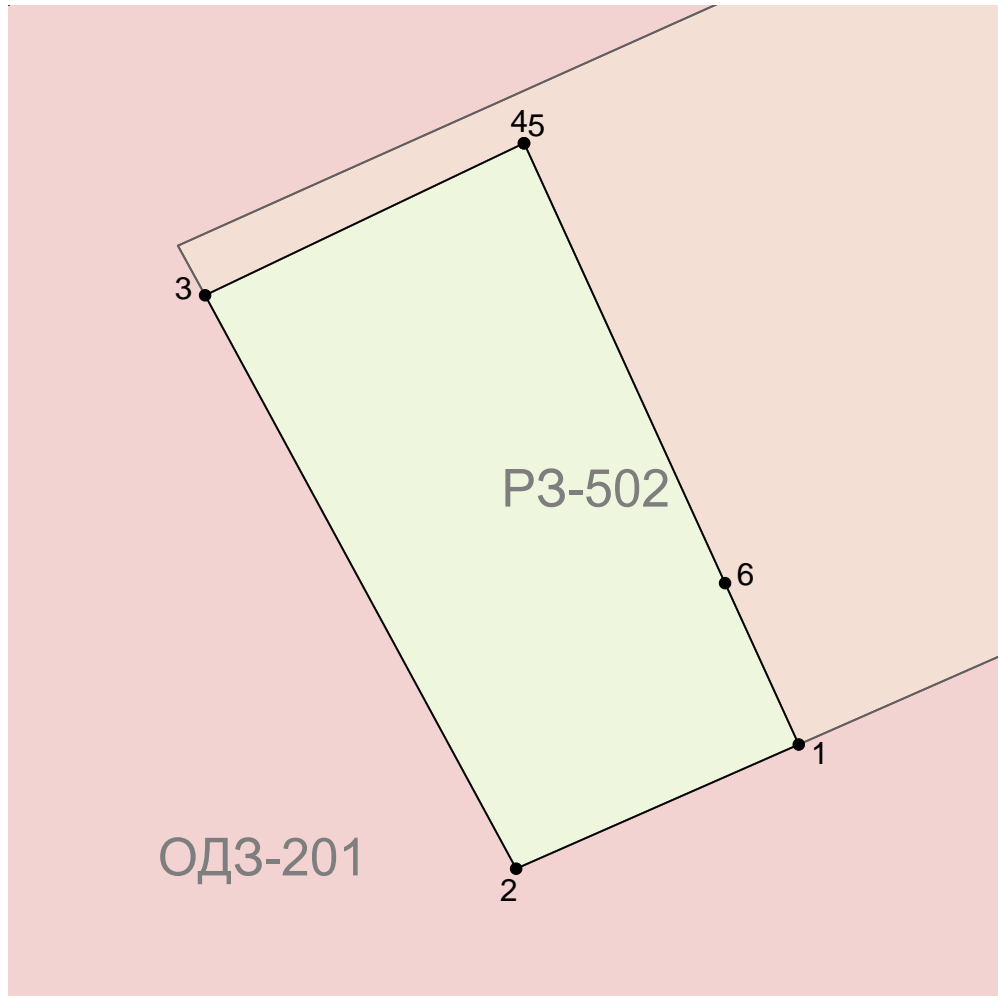
ОПИСАНИЕ МЕСТОПОЛОЖЕНИЯ ГРАНИЦ <u>РЗ-502 – ЗОНЫ ПАРКОВ, СКВЕРОВ, БУЛЬВАРОВ</u> (наименование объекта местоположение границ, которого описано (далее - объект)		
Сведения об объекте		
N п/п	Характеристики объекта	Описание характеристик
1	2	3
1	Местоположение объекта	Российская Федерация, Иркутская область, город Иркутск
2	Площадь объекта +/- величина погрешности определения площади (P +/- Дельта P)	948+/- 0
3	Иные характеристики объекта	ПЭ П-01-02

ОПИСАНИЕ МЕСТОПОЛОЖЕНИЯ ГРАНИЦ РЗ-502 – ЗОНЫ ПАРКОВ, СКВЕРОВ, БУЛЬВАРОВ (наименование объекта)				
Сведения о местоположении границ объекта				
1. Система координат <u>МСК-38, зона 3</u>				
2. Сведения о характерных точках границ объекта				
Обозначение характерных точек границ	Координаты, м		Метод определения координат и средняя квадратическая погрешность положения характерной точки (Mt), м	Описание обозначения точки
	X	Y		
1	2	3	4	5
1	384784.18	3334941.78	0.3	-
2	384775.97	3334923.12	0.3	-
3	384813.87	3334902.56	0.3	-
4	384823.92	3334923.63	0.3	-
5	384823.92	3334923.64	0.3	-
6	384794.85	3334936.91	0.3	-
1	384784.18	3334941.78	0.3	-
3. Сведения о характерных точках части (частей) границы объекта				
Обозначение характерных точек части границы	Координаты, м		Метод определения координат и средняя квадратическая погрешность положения характерной точки (Mt), м	Описание обозначения точки
	X	Y		
1	2	3	4	5

ОПИСАНИЕ МЕСТОПОЛОЖЕНИЯ ГРАНИЦ РЗ-502 – ЗОНЫ ПАРКОВ, СКВЕРОВ, БУЛЬВАРОВ (наименование объекта)						
Сведения о местоположении измененных (уточненных) границ объекта						
1. Система координат <u>МСК-38, зона 3</u>						
2. Сведения о характерных точках границ объекта						
Обозначение характерных точек границ	Существующие координаты, м		Измененные (уточненные) координаты, м		Метод определения координат и средняя квадратическая погрешность положения характерной точки (Mt), м	Описание обозначения точки
	X	Y	X	Y		
1	2	3	4	5	6	7
1			384784.18	3334941.78		
2			384775.97	3334923.12		
3			384813.87	3334902.56		
4			384823.92	3334923.63		
5			384823.92	3334923.64		
6			384794.85	3334936.91		
1			384784.18	3334941.78		
3. Сведения о характерных точках части (частей) границы объекта						
Обозначение характерных точек части границ	Существующие координаты, м		Измененные (уточненные) координаты, м		Метод определения координат и средняя квадратическая погрешность положения характерной точки (Mt), м	Описание обозначения точки
	X	Y	X	Y		
1	2	3	4	5	6	7

ОПИСАНИЕ МЕСТОПОЛОЖЕНИЯ ГРАНИЦ
РЗ-502 – ЗОНЫ ПАРКОВ, СКВЕРОВ, БУЛЬВАРОВ
(наименование объекта)

План границ объекта

Масштаб 1: 500

Используемые условные знаки и обозначения:

Подпись _____ Дата "___" _____ г.

Место для оттиска печати (при наличии) лица, составившего описание местоположения границ объекта

ОПИСАНИЕ МЕСТОПОЛОЖЕНИЯ ГРАНИЦ <u>РЗ-502 – ЗОНЫ ПАРКОВ, СКВЕРОВ, БУЛЬВАРОВ</u> (наименование объекта местоположение границ, которого описано (далее - объект)		
Сведения об объекте		
N п/п	Характеристики объекта	Описание характеристик
1	2	3
1	Местоположение объекта	Российская Федерация, Иркутская область, город Иркутск
2	Площадь объекта +/- величина погрешности определения площади (Р +/- Дельта Р)	56296+/- 0
3	Иные характеристики объекта	ПЭ П-01-02

ОПИСАНИЕ МЕСТОПОЛОЖЕНИЯ ГРАНИЦ РЗ-502 – ЗОНЫ ПАРКОВ, СКВЕРОВ, БУЛЬВАРОВ (наименование объекта)				
Сведения о местоположении границ объекта				
1. Система координат <u>МСК-38, зона 3</u>				
2. Сведения о характерных точках границ объекта				
Обозначение характерных точек границ	Координаты, м		Метод определения координат и средняя квадратическая погрешность положения характерной точки (Mt), м	Описание обозначения точки
	X	Y		
1	2	3	4	5
1	384953.48	3335192.19	0.3	-
2	384948.83	3335193.92	0.3	-
3	384876.51	3335228.04	0.3	-
4	384872.94	3335214.05	0.3	-
5	384870.46	3335204.34	0.3	-
6	384872.38	3335201.46	0.3	-
7	384871.21	3335196.76	0.3	-
8	384868.93	3335195.24	0.3	-
9	384866.90	3335195.50	0.3	-
10	384866.39	3335193.62	0.3	-
11	384861.29	3335174.93	0.3	-
12	384865.14	3335173.91	0.3	-
13	384863.92	3335169.31	0.3	-
14	384866.92	3335168.49	0.3	-
15	384864.03	3335158.03	0.3	-
16	384861.00	3335158.71	0.3	-
17	384859.91	3335154.06	0.3	-

18	384856.00	3335155.08	0.3	-
19	384850.69	3335134.49	0.3	-
20	384852.43	3335133.56	0.3	-
21	384854.09	3335130.21	0.3	-
22	384853.20	3335126.81	0.3	-
23	384846.91	3335115.05	0.3	-
24	384835.95	3335094.56	0.3	-
25	384841.75	3335094.00	0.3	-
26	384850.73	3335093.13	0.3	-
27	384911.85	3335087.22	0.3	-
28	384939.30	3335075.81	0.3	-
29	384946.74	3335072.71	0.3	-
30	384978.74	3335059.42	0.3	-
31	384989.41	3335054.98	0.3	-
32	385008.62	3335047.00	0.3	-
33	385019.99	3335042.27	0.3	-
34	385122.78	3335022.47	0.3	-
35	385134.44	3335020.23	0.3	-
36	385155.22	3335016.22	0.3	-
37	385162.13	3335014.90	0.3	-
38	385179.23	3335011.60	0.3	-
39	385211.59	3335006.97	0.3	-
40	385228.51	3335004.55	0.3	-
41	385240.44	3335070.48	0.3	-
42	385240.44	3335070.50	0.3	-
43	385259.01	3335173.11	0.3	-
44	385259.02	3335173.16	0.3	-
44	385259.02	3335173.16	0.3	-
45	385236.59	3335170.14	0.3	-

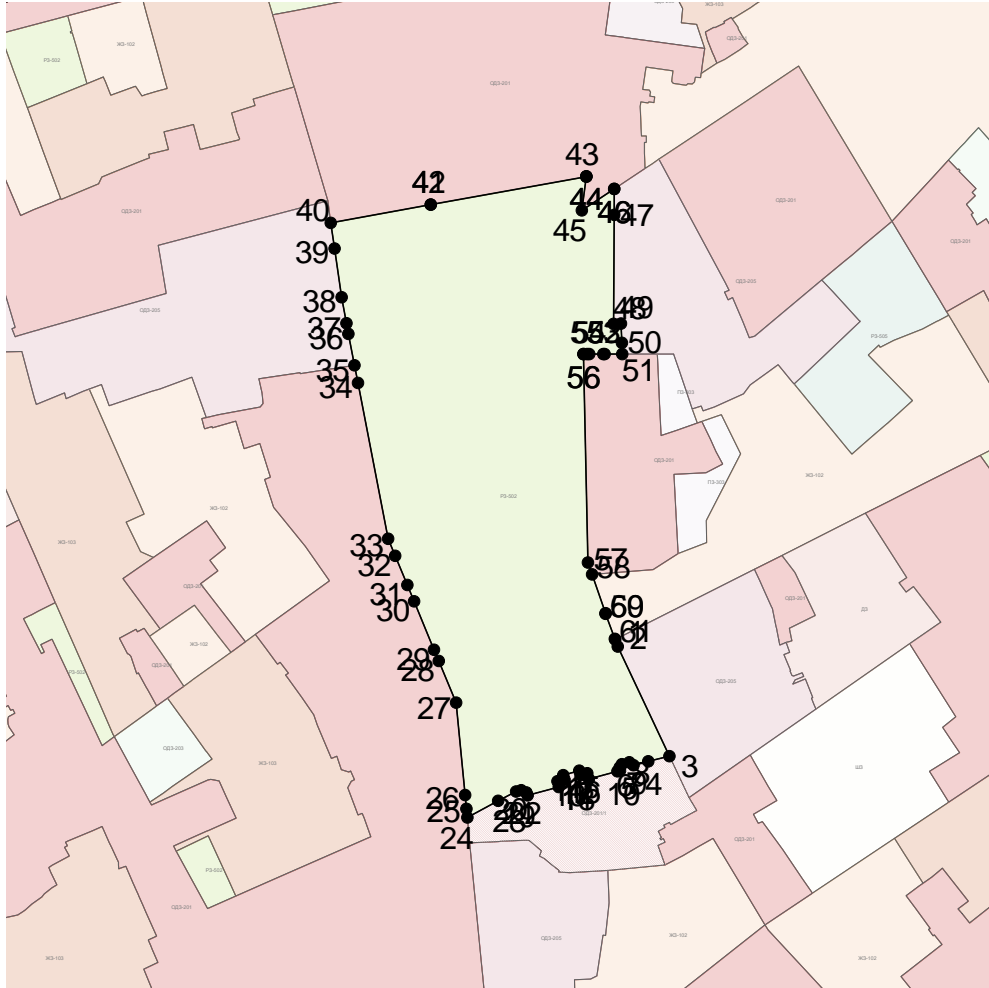
46	385250.93	3335191.69	0.3	-
46	385250.93	3335191.69	0.3	-
47	385233.71	3335191.58	0.3	-
48	385161.85	3335191.11	0.3	-
49	385161.87	3335195.95	0.3	-
50	385149.27	3335196.58	0.3	-
51	385141.92	3335196.95	0.3	-
52	385141.92	3335185.21	0.3	-
53	385141.92	3335184.38	0.3	-
54	385141.92	3335175.09	0.3	-
55	385141.92	3335173.64	0.3	-
56	385141.92	3335171.30	0.3	-
56	385141.92	3335171.30	0.3	-
57	385004.25	3335174.31	0.3	-
58	384996.44	3335176.98	0.3	-
59	384970.74	3335185.78	0.3	-
60	384970.44	3335185.89	0.3	-
61	384953.98	3335192.01	0.3	-
1	384953.48	3335192.19	0.3	-
3. Сведения о характерных точках части (частей) границы объекта				
Обозначение характерных точек части границы	Координаты, м		Метод определения координат и средняя квадратическая погрешность положения характерной точки (Mt), м	Описание обозначения точки
	X	Y		
1	2	3	4	5

ОПИСАНИЕ МЕСТОПОЛОЖЕНИЯ ГРАНИЦ РЗ-502 – ЗОНЫ ПАРКОВ, СКВЕРОВ, БУЛЬВАРОВ (наименование объекта)						
Сведения о местоположении измененных (уточненных) границ объекта						
1. Система координат <u>МСК-38, зона 3</u>						
2. Сведения о характерных точках границ объекта						
Обозначение характерных точек границ	Существующие координаты, м		Измененные (уточненные) координаты, м		Метод определения координат и средняя квадратическая погрешность положения характерной точки (Mt), м	Описание обозначения точки
	X	Y	X	Y		
1	2	3	4	5	6	7
1			384953.48	3335192.19		
2			384948.83	3335193.92		
3			384876.51	3335228.04		
4			384872.94	3335214.05		
5			384870.46	3335204.34		
6			384872.38	3335201.46		
7			384871.21	3335196.76		
8			384868.93	3335195.24		
9			384866.90	3335195.50		
10			384866.39	3335193.62		
11			384861.29	3335174.93		
12			384865.14	3335173.91		
13			384863.92	3335169.31		
14			384866.92	3335168.49		
15			384864.03	3335158.03		
16			384861.00	3335158.71		
17			384859.91	3335154.06		
18			384856.00	3335155.08		
19			384850.69	3335134.49		
20			384852.43	3335133.56		
21			384854.09	3335130.21		
22			384853.20	3335126.81		
23			384846.91	3335115.05		
24			384835.95	3335094.56		
25			384841.75	3335094.00		
26			384850.73	3335093.13		
27			384911.85	3335087.22		
28			384939.30	3335075.81		
29			384946.74	3335072.71		

30			384978.74	3335059.42		
31			384989.41	3335054.98		
32			385008.62	3335047.00		
33			385019.99	3335042.27		
34			385122.78	3335022.47		
35			385134.44	3335020.23		
36			385155.22	3335016.22		
37			385162.13	3335014.90		
38			385179.23	3335011.60		
39			385211.59	3335006.97		
40			385228.51	3335004.55		
41			385240.44	3335070.48		
42			385240.44	3335070.50		
43			385259.01	3335173.11		
44			385259.02	3335173.16		
44			385259.02	3335173.16		
45			385236.59	3335170.14		
46			385250.93	3335191.69		
46			385250.93	3335191.69		
47			385233.71	3335191.58		
48			385161.85	3335191.11		
49			385161.87	3335195.95		
50			385149.27	3335196.58		
51			385141.92	3335196.95		
52			385141.92	3335185.21		
53			385141.92	3335184.38		
54			385141.92	3335175.09		
55			385141.92	3335173.64		
56			385141.92	3335171.30		
56			385141.92	3335171.30		
57			385004.25	3335174.31		
58			384996.44	3335176.98		
59			384970.74	3335185.78		
60			384970.44	3335185.89		
61			384953.98	3335192.01		
1			384953.48	3335192.19		
3. Сведения о характерных точках части (частей) границы объекта						
Обозначение характерных точек части границ	Существующие координаты, м		Измененные (уточненные) координаты, м		Метод определения координат и средняя квадратическая погрешность положения характерной точки (Mt), м	Описание обозначения точки
	X	Y	X	Y		
1	2	3	4	5	6	7

ОПИСАНИЕ МЕСТОПОЛОЖЕНИЯ ГРАНИЦ
РЗ-502 – ЗОНЫ ПАРКОВ, СКВЕРОВ, БУЛЬВАРОВ
(наименование объекта)

План границ объекта



Масштаб 1: 5000

Используемые условные знаки и обозначения:

Подпись _____ Дата " __ " _____ г.

Место для оттиска печати (при наличии) лица, составившего описание местоположения границ объекта

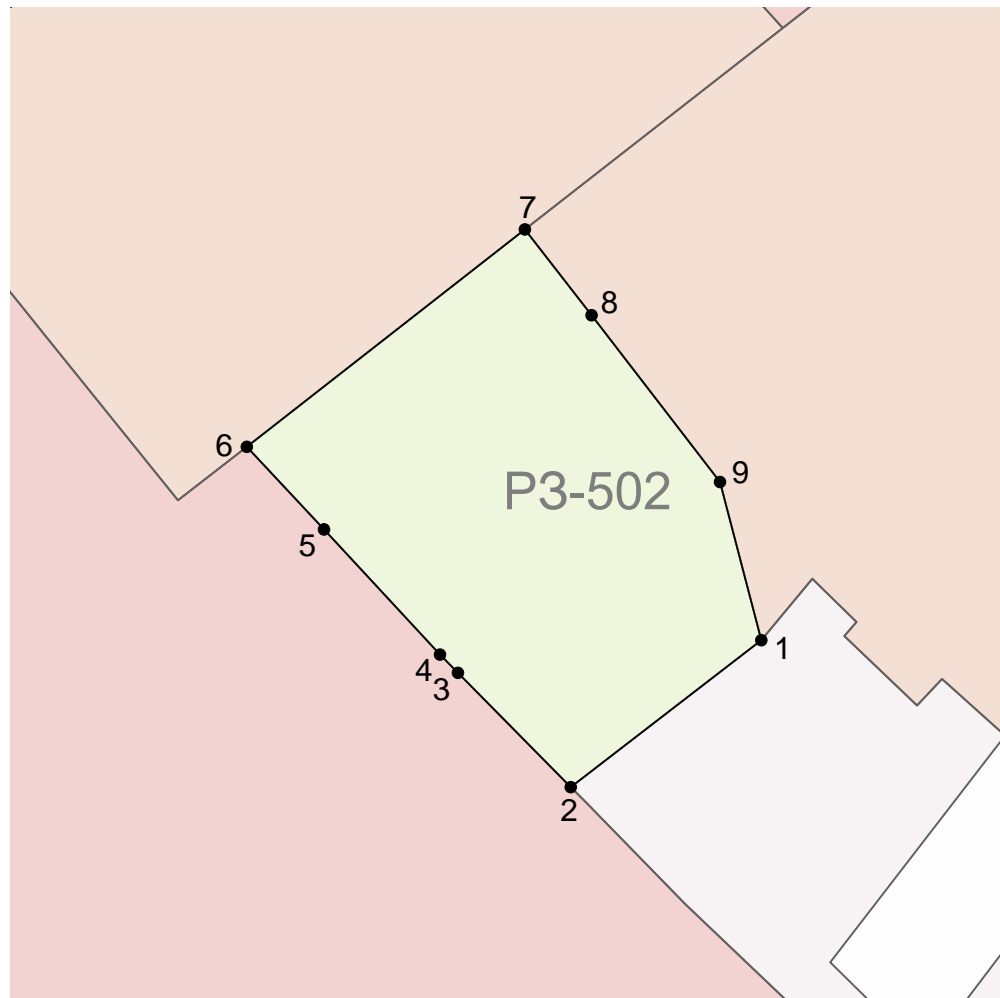
ОПИСАНИЕ МЕСТОПОЛОЖЕНИЯ ГРАНИЦ РЗ-502 – ЗОНЫ ПАРКОВ, СКВЕРОВ, БУЛЬВАРОВ (наименование объекта местоположение границ, которого описано (далее - объект)		
Сведения об объекте		
N п/п	Характеристики объекта	Описание характеристик
1	2	3
1	Местоположение объекта	Российская Федерация, Иркутская область, город Иркутск
2	Площадь объекта +/- величина погрешности определения площади (P +/- Дельта P)	655+/- 0
3	Иные характеристики объекта	ПЭ П-01-03

ОПИСАНИЕ МЕСТОПОЛОЖЕНИЯ ГРАНИЦ РЗ-502 – ЗОНЫ ПАРКОВ, СКВЕРОВ, БУЛЬВАРОВ (наименование объекта)				
Сведения о местоположении границ объекта				
1. Система координат <u>МСК-38, зона 3</u>				
2. Сведения о характерных точках границ объекта				
Обозначение характерных точек границ	Координаты, м		Метод определения координат и средняя квадратическая погрешность положения характерной точки (Mt), м	Описание обозначения точки
	X	Y		
1	2	3	4	5
1	384729.86	3335519.44	0.3	-
2	384720.16	3335506.85	0.3	-
3	384727.71	3335499.40	0.3	-
4	384728.92	3335498.22	0.3	-
5	384737.18	3335490.56	0.3	-
6	384742.66	3335485.45	0.3	-
7	384757.03	3335503.83	0.3	-
8	384751.34	3335508.22	0.3	-
9	384740.33	3335516.72	0.3	-
1	384729.86	3335519.44	0.3	-
3. Сведения о характерных точках части (частей) границы объекта				
Обозначение характерных точек части границы	Координаты, м		Метод определения координат и средняя квадратическая погрешность положения характерной точки (Mt), м	Описание обозначения точки
	X	Y		
1	2	3	4	5

ОПИСАНИЕ МЕСТОПОЛОЖЕНИЯ ГРАНИЦ РЗ-502 – ЗОНЫ ПАРКОВ, СКВЕРОВ, БУЛЬВАРОВ (наименование объекта)						
Сведения о местоположении измененных (уточненных) границ объекта						
1. Система координат <u>МСК-38, зона 3</u>						
2. Сведения о характерных точках границ объекта						
Обозначение характерных точек границ	Существующие координаты, м		Измененные (уточненные) координаты, м		Метод определения координат и средняя квадратическая погрешность положения характерной точки (Mt), м	Описание обозначения точки
	X	Y	X	Y		
1	2	3	4	5	6	7
1			384729.86	3335519.44		
2			384720.16	3335506.85		
3			384727.71	3335499.40		
4			384728.92	3335498.22		
5			384737.18	3335490.56		
6			384742.66	3335485.45		
7			384757.03	3335503.83		
8			384751.34	3335508.22		
9			384740.33	3335516.72		
1			384729.86	3335519.44		
3. Сведения о характерных точках части (частей) границы объекта						
Обозначение характерных точек части границ	Существующие координаты, м		Измененные (уточненные) координаты, м		Метод определения координат и средняя квадратическая погрешность положения характерной точки (Mt), м	Описание обозначения точки
	X	Y	X	Y		
1	2	3	4	5	6	7

ОПИСАНИЕ МЕСТОПОЛОЖЕНИЯ ГРАНИЦ
РЗ-502 – ЗОНЫ ПАРКОВ, СКВЕРОВ, БУЛЬВАРОВ
(наименование объекта)

План границ объекта

Масштаб 1: 500

Используемые условные знаки и обозначения:

Подпись _____ Дата " __ " _____ г.

Место для оттиска печати (при наличии) лица, составившего описание местоположения границ объекта

ОПИСАНИЕ МЕСТОПОЛОЖЕНИЯ ГРАНИЦ <u>РЗ-502 – ЗОНЫ ПАРКОВ, СКВЕРОВ, БУЛЬВАРОВ</u> (наименование объекта местоположение границ, которого описано (далее - объект)		
Сведения об объекте		
N п/п	Характеристики объекта	Описание характеристик
1	2	3
1	Местоположение объекта	Российская Федерация, Иркутская область, город Иркутск
2	Площадь объекта +/- величина погрешности определения площади (Р +/- Дельта Р)	250994+/- 0
3	Иные характеристики объекта	ПЭ П-01-02

ОПИСАНИЕ МЕСТОПОЛОЖЕНИЯ ГРАНИЦ
РЗ-502 – ЗОНЫ ПАРКОВ, СКВЕРОВ, БУЛЬВАРОВ
(наименование объекта)

Сведения о местоположении границ объекта

1. Система координат МСК-38, зона 3

2. Сведения о характерных точках границ объекта

Обозначение характерных точек границ	Координаты, м		Метод определения координат и средняя квадратическая погрешность положения характерной точки (Mt), м	Описание обозначения точки
	X	Y		
1	2	3	4	5
1	384669.11	3334336.27	0.3	-
2	384640.83	3334365.73	0.3	-
3	384634.82	3334372.00	0.3	-
4	384612.00	3334395.77	0.3	-
5	384609.48	3334398.34	0.3	-
6	384553.40	3334455.32	0.3	-
7	384562.14	3334465.22	0.3	-
8	384568.94	3334472.92	0.3	-
9	384574.28	3334478.96	0.3	-
10	384574.73	3334479.47	0.3	-
11	384575.29	3334480.12	0.3	-
12	384575.57	3334480.43	0.3	-
13	384569.00	3334486.42	0.3	-
14	384537.73	3334514.95	0.3	-
15	384531.95	3334509.06	0.3	-
16	384522.58	3334499.53	0.3	-
17	384520.45	3334497.35	0.3	-

18	384514.35	3334491.15	0.3	-
19	384496.67	3334507.45	0.3	-
20	384494.45	3334509.49	0.3	-
21	384465.89	3334535.83	0.3	-
22	384456.72	3334543.56	0.3	-
23	384436.22	3334560.80	0.3	-
24	384406.14	3334585.31	0.3	-
25	384375.69	3334609.32	0.3	-
26	384344.75	3334632.94	0.3	-
27	384341.51	3334635.33	0.3	-
28	384313.66	3334655.89	0.3	-
29	384287.73	3334675.65	0.3	-
30	384208.90	3334728.45	0.3	-
31	384205.73	3334730.54	0.3	-
32	384198.60	3334735.25	0.3	-
33	384183.40	3334745.27	0.3	-
34	384088.05	3334808.12	0.3	-
35	384080.28	3334813.23	0.3	-
36	384072.16	3334817.74	0.3	-
37	384068.32	3334819.50	0.3	-
38	384063.72	3334821.62	0.3	-
39	384055.03	3334824.87	0.3	-
40	384046.11	3334827.45	0.3	-
41	384037.02	3334829.37	0.3	-
42	384015.37	3334834.70	0.3	-
43	384011.79	3334835.57	0.3	-
44	383987.36	3334841.58	0.3	-
45	383970.50	3334845.73	0.3	-
46	383966.91	3334846.19	0.3	-

47	383953.06	3334847.96	0.3	-
48	383946.93	3334848.55	0.3	-
49	383935.56	3334849.65	0.3	-
50	383920.41	3334850.61	0.3	-
51	383920.08	3334856.90	0.3	-
52	383919.57	3334866.83	0.3	-
53	383919.92	3334866.84	0.3	-
54	383918.66	3334908.87	0.3	-
55	383911.78	3334921.94	0.3	-
56	383895.88	3334911.39	0.3	-
57	383880.74	3334907.09	0.3	-
58	383866.67	3334903.09	0.3	-
59	383863.56	3334900.08	0.3	-
60	383864.26	3334899.36	0.3	-
61	383861.83	3334896.34	0.3	-
62	383861.06	3334896.96	0.3	-
63	383849.44	3334880.98	0.3	-
64	383850.43	3334862.99	0.3	-
65	383851.13	3334850.33	0.3	-
66	383844.06	3334850.49	0.3	-
67	383833.48	3334851.43	0.3	-
68	383822.99	3334853.07	0.3	-
69	383812.63	3334855.39	0.3	-
70	383802.45	3334858.38	0.3	-
71	383792.48	3334862.05	0.3	-
72	383764.04	3334879.09	0.3	-
73	383734.59	3334905.78	0.3	-
74	383723.67	3334915.65	0.3	-
75	383689.22	3334946.74	0.3	-

76	383651.60	3334980.69	0.3	-
77	383581.06	3335044.36	0.3	-
78	383578.80	3335046.62	0.3	-
79	383524.71	3335100.68	0.3	-
80	383453.74	3335171.61	0.3	-
81	383450.37	3335174.98	0.3	-
82	383449.97	3335175.60	0.3	-
83	383441.11	3335189.63	0.3	-
84	383432.45	3335203.35	0.3	-
85	383427.10	3335202.39	0.3	-
86	383424.09	3335201.84	0.3	-
87	383424.56	3335200.95	0.3	-
88	383424.20	3335200.89	0.3	-
89	383432.85	3335183.13	0.3	-
90	383433.54	3335182.19	0.3	-
91	383431.04	3335179.73	0.3	-
92	383431.27	3335179.46	0.3	-
93	383429.73	3335178.02	0.3	-
94	383425.84	3335174.37	0.3	-
95	383426.91	3335173.77	0.3	-
96	383426.10	3335172.31	0.3	-
97	383427.13	3335170.34	0.3	-
98	383427.36	3335167.43	0.3	-
99	383426.56	3335165.20	0.3	-
100	383427.59	3335160.94	0.3	-
101	383429.10	3335160.81	0.3	-
102	383430.22	3335159.57	0.3	-
103	383430.90	3335155.24	0.3	-
104	383431.60	3335150.68	0.3	-

105	383437.02	3335127.04	0.3	-
106	383436.93	3335126.74	0.3	-
107	383435.88	3335126.11	0.3	-
108	383435.81	3335126.39	0.3	-
109	383435.16	3335126.06	0.3	-
110	383432.34	3335124.79	0.3	-
111	383427.74	3335125.90	0.3	-
112	383423.04	3335127.44	0.3	-
113	383419.30	3335129.30	0.3	-
114	383417.77	3335128.92	0.3	-
115	383417.69	3335125.80	0.3	-
116	383418.32	3335122.45	0.3	-
117	383420.95	3335116.17	0.3	-
118	383429.28	3335098.94	0.3	-
119	383432.65	3335090.25	0.3	-
120	383434.18	3335086.71	0.3	-
121	383434.60	3335085.74	0.3	-
122	383435.10	3335084.58	0.3	-
123	383439.26	3335075.66	0.3	-
124	383445.23	3335067.30	0.3	-
125	383449.03	3335059.79	0.3	-
126	383453.41	3335051.67	0.3	-
127	383456.24	3335045.19	0.3	-
128	383460.97	3335035.68	0.3	-
129	383471.39	3335021.37	0.3	-
130	383475.63	3335015.45	0.3	-
131	383480.42	3335007.52	0.3	-
132	383486.38	3334998.75	0.3	-
133	383491.57	3334989.54	0.3	-

134	383492.11	3334988.59	0.3	-
135	383498.06	3334979.23	0.3	-
136	383503.64	3334970.90	0.3	-
137	383505.56	3334968.02	0.3	-
138	383515.75	3334952.74	0.3	-
139	383516.06	3334952.21	0.3	-
140	383520.92	3334944.20	0.3	-
141	383541.07	3334912.84	0.3	-
142	383544.30	3334906.55	0.3	-
143	383552.71	3334897.05	0.3	-
144	383555.69	3334893.68	0.3	-
145	383557.16	3334892.03	0.3	-
146	383557.61	3334891.51	0.3	-
147	383558.80	3334890.16	0.3	-
148	383566.43	3334881.54	0.3	-
149	383566.65	3334880.35	0.3	-
150	383567.60	3334875.02	0.3	-
151	383567.73	3334874.22	0.3	-
152	383568.57	3334873.40	0.3	-
153	383569.11	3334872.88	0.3	-
154	383569.40	3334872.59	0.3	-
155	383570.37	3334871.53	0.3	-
156	383571.11	3334870.49	0.3	-
157	383571.55	3334869.55	0.3	-
158	383572.16	3334867.46	0.3	-
159	383572.69	3334865.65	0.3	-
160	383573.43	3334863.75	0.3	-
161	383574.42	3334861.92	0.3	-
162	383575.10	3334860.63	0.3	-

163	383576.41	3334858.24	0.3	-
164	383577.30	3334856.43	0.3	-
165	383577.89	3334855.03	0.3	-
166	383578.41	3334853.53	0.3	-
167	383579.72	3334850.81	0.3	-
168	383580.20	3334850.04	0.3	-
169	383580.69	3334849.51	0.3	-
170	383583.34	3334848.84	0.3	-
171	383584.51	3334848.66	0.3	-
172	383585.50	3334848.61	0.3	-
173	383587.81	3334848.26	0.3	-
174	383589.63	3334847.96	0.3	-
175	383591.37	3334847.53	0.3	-
176	383593.25	3334846.90	0.3	-
177	383594.68	3334846.42	0.3	-
178	383595.52	3334846.28	0.3	-
179	383596.10	3334846.05	0.3	-
180	383596.69	3334845.92	0.3	-
181	383597.07	3334845.84	0.3	-
182	383605.25	3334839.20	0.3	-
183	383605.84	3334837.92	0.3	-
184	383606.05	3334837.15	0.3	-
185	383606.27	3334835.92	0.3	-
186	383606.93	3334833.19	0.3	-
187	383607.40	3334831.43	0.3	-
188	383607.89	3334829.68	0.3	-
189	383608.44	3334828.19	0.3	-
190	383609.30	3334826.50	0.3	-
191	383610.59	3334824.52	0.3	-

192	383612.56	3334821.80	0.3	-
193	383614.23	3334819.74	0.3	-
194	383616.01	3334817.87	0.3	-
195	383618.17	3334815.79	0.3	-
196	383619.98	3334814.54	0.3	-
197	383623.89	3334811.84	0.3	-
198	383626.52	3334810.36	0.3	-
199	383629.70	3334809.18	0.3	-
200	383632.24	3334808.50	0.3	-
201	383635.53	3334807.59	0.3	-
202	383638.47	3334806.95	0.3	-
203	383641.39	3334806.70	0.3	-
204	383645.54	3334806.50	0.3	-
205	383647.23	3334806.46	0.3	-
206	383649.49	3334806.67	0.3	-
207	383651.52	3334807.13	0.3	-
208	383653.12	3334807.54	0.3	-
209	383653.76	3334807.68	0.3	-
210	383655.29	3334808.04	0.3	-
211	383656.57	3334808.39	0.3	-
212	383657.30	3334808.58	0.3	-
213	383685.80	3334815.62	0.3	-
214	383694.16	3334815.06	0.3	-
215	383694.80	3334814.97	0.3	-
216	383696.83	3334814.80	0.3	-
217	383698.73	3334814.60	0.3	-
218	383700.80	3334814.25	0.3	-
219	383702.51	3334814.03	0.3	-
220	383703.07	3334813.98	0.3	-

221	383704.66	3334813.84	0.3	-
222	383705.17	3334813.84	0.3	-
223	383706.16	3334813.82	0.3	-
224	383707.07	3334813.81	0.3	-
225	383708.14	3334813.87	0.3	-
226	383708.88	3334814.09	0.3	-
227	383714.27	3334813.84	0.3	-
228	383714.29	3334813.35	0.3	-
229	383714.50	3334812.58	0.3	-
230	383714.74	3334812.25	0.3	-
231	383715.43	3334811.97	0.3	-
232	383716.07	3334811.85	0.3	-
233	383717.99	3334811.62	0.3	-
234	383719.88	3334811.32	0.3	-
235	383723.76	3334810.73	0.3	-
236	383726.09	3334810.62	0.3	-
237	383727.53	3334810.58	0.3	-
238	383730.34	3334810.55	0.3	-
239	383731.38	3334810.58	0.3	-
240	383735.20	3334810.26	0.3	-
241	383739.03	3334809.99	0.3	-
242	383742.85	3334809.65	0.3	-
243	383745.34	3334809.49	0.3	-
244	383748.47	3334809.57	0.3	-
245	383750.68	3334809.46	0.3	-
246	383754.56	3334809.23	0.3	-
247	383756.80	3334809.14	0.3	-
248	383758.39	3334809.02	0.3	-
249	383760.88	3334808.73	0.3	-

250	383762.24	3334808.59	0.3	-
251	383766.08	3334808.31	0.3	-
252	383769.95	3334807.93	0.3	-
253	383773.70	3334807.64	0.3	-
254	383776.08	3334807.33	0.3	-
255	383777.63	3334807.08	0.3	-
256	383779.92	3334806.44	0.3	-
257	383781.29	3334806.37	0.3	-
258	383782.27	3334806.01	0.3	-
259	383785.35	3334805.22	0.3	-
260	383787.04	3334805.02	0.3	-
261	383789.22	3334804.85	0.3	-
262	383793.00	3334804.30	0.3	-
263	383796.75	3334803.92	0.3	-
264	383800.52	3334803.52	0.3	-
265	383804.44	3334802.90	0.3	-
266	383812.12	3334801.82	0.3	-
267	383819.95	3334800.29	0.3	-
268	383823.79	3334799.58	0.3	-
269	383827.13	3334799.15	0.3	-
270	383831.59	3334798.83	0.3	-
271	383835.55	3334798.21	0.3	-
272	383842.76	3334796.98	0.3	-
273	383845.42	3334795.91	0.3	-
274	383846.67	3334795.40	0.3	-
275	383847.84	3334795.27	0.3	-
276	383848.78	3334795.40	0.3	-
277	383853.08	3334796.68	0.3	-
278	383855.02	3334797.02	0.3	-

279	383857.57	3334797.16	0.3	-
280	383858.64	3334797.08	0.3	-
281	383859.94	3334796.77	0.3	-
282	383859.54	3334782.18	0.3	-
283	383871.32	3334781.63	0.3	-
284	383876.72	3334781.38	0.3	-
285	383877.60	3334780.46	0.3	-
286	383897.36	3334778.72	0.3	-
287	383899.98	3334779.65	0.3	-
288	383900.05	3334780.30	0.3	-
289	383910.83	3334779.79	0.3	-
290	383910.95	3334784.50	0.3	-
291	383913.04	3334784.27	0.3	-
292	383917.30	3334783.80	0.3	-
293	383917.91	3334788.38	0.3	-
294	383921.03	3334788.17	0.3	-
295	383926.85	3334788.35	0.3	-
296	383930.00	3334788.10	0.3	-
297	383932.77	3334788.19	0.3	-
298	383933.84	3334788.08	0.3	-
299	383935.23	3334787.56	0.3	-
300	383937.06	3334787.17	0.3	-
301	383938.70	3334786.70	0.3	-
302	383940.82	3334785.73	0.3	-
303	383943.18	3334784.50	0.3	-
304	383945.86	3334783.08	0.3	-
305	383948.80	3334781.38	0.3	-
306	383951.99	3334779.32	0.3	-
307	383959.88	3334776.19	0.3	-

308	383968.94	3334774.12	0.3	-
309	383971.40	3334773.76	0.3	-
310	383976.95	3334771.92	0.3	-
311	383983.62	3334768.98	0.3	-
312	383989.27	3334766.63	0.3	-
313	383991.18	3334765.97	0.3	-
314	383995.36	3334765.33	0.3	-
315	384000.31	3334765.45	0.3	-
316	384005.85	3334766.12	0.3	-
317	384010.41	3334766.82	0.3	-
318	384019.50	3334768.10	0.3	-
319	384024.00	3334768.51	0.3	-
320	384025.90	3334768.49	0.3	-
321	384031.04	3334766.71	0.3	-
322	384047.44	3334761.47	0.3	-
323	384048.61	3334760.32	0.3	-
324	384049.90	3334759.30	0.3	-
325	384051.64	3334757.83	0.3	-
326	384052.90	3334757.08	0.3	-
327	384054.19	3334756.40	0.3	-
328	384056.68	3334755.48	0.3	-
329	384058.63	3334754.95	0.3	-
330	384060.86	3334754.33	0.3	-
331	384063.01	3334754.06	0.3	-
332	384065.27	3334753.76	0.3	-
333	384067.47	3334753.38	0.3	-
334	384070.84	3334752.59	0.3	-
335	384074.38	3334751.35	0.3	-
336	384076.31	3334750.71	0.3	-

337	384079.24	3334749.64	0.3	-
338	384083.61	3334747.55	0.3	-
339	384085.19	3334746.90	0.3	-
340	384089.62	3334744.75	0.3	-
341	384094.06	3334742.49	0.3	-
342	384097.21	3334740.46	0.3	-
343	384105.22	3334732.99	0.3	-
344	384107.02	3334730.30	0.3	-
345	384108.22	3334728.44	0.3	-
346	384111.48	3334725.83	0.3	-
347	384119.37	3334720.82	0.3	-
348	384127.04	3334715.19	0.3	-
349	384131.47	3334712.27	0.3	-
350	384131.73	3334712.10	0.3	-
351	384142.68	3334702.46	0.3	-
352	384151.30	3334695.82	0.3	-
353	384168.32	3334685.34	0.3	-
354	384171.07	3334683.52	0.3	-
355	384174.30	3334681.74	0.3	-
356	384176.51	3334680.53	0.3	-
357	384177.68	3334679.50	0.3	-
358	384179.72	3334677.24	0.3	-
359	384182.23	3334674.19	0.3	-
360	384183.96	3334672.25	0.3	-
361	384185.19	3334670.70	0.3	-
362	384185.81	3334669.47	0.3	-
363	384187.54	3334666.46	0.3	-
364	384189.05	3334663.57	0.3	-
365	384191.61	3334659.01	0.3	-

366	384192.87	3334656.49	0.3	-
367	384193.62	3334654.36	0.3	-
368	384195.41	3334650.30	0.3	-
369	384197.51	3334646.62	0.3	-
370	384197.80	3334645.91	0.3	-
371	384197.86	3334645.33	0.3	-
372	384198.42	3334642.74	0.3	-
373	384198.98	3334640.75	0.3	-
374	384200.71	3334635.11	0.3	-
375	384201.90	3334632.13	0.3	-
376	384204.74	3334626.05	0.3	-
377	384205.65	3334623.79	0.3	-
378	384208.74	3334616.09	0.3	-
379	384209.51	3334613.98	0.3	-
380	384210.29	3334611.90	0.3	-
381	384211.95	3334609.17	0.3	-
382	384213.57	3334606.77	0.3	-
383	384215.43	3334604.10	0.3	-
384	384216.93	3334602.19	0.3	-
385	384218.37	3334599.90	0.3	-
386	384220.33	3334596.14	0.3	-
387	384221.53	3334593.38	0.3	-
388	384222.67	3334589.90	0.3	-
389	384223.89	3334586.92	0.3	-
390	384224.19	3334586.60	0.3	-
391	384225.23	3334585.94	0.3	-
392	384226.83	3334585.17	0.3	-
393	384228.62	3334584.72	0.3	-
394	384230.66	3334584.06	0.3	-

395	384232.05	3334583.46	0.3	-
396	384233.40	3334582.80	0.3	-
397	384234.54	3334581.75	0.3	-
398	384235.86	3334580.05	0.3	-
399	384239.65	3334575.62	0.3	-
400	384241.60	3334573.03	0.3	-
401	384244.24	3334569.48	0.3	-
402	384246.39	3334566.78	0.3	-
403	384247.66	3334565.52	0.3	-
404	384248.92	3334564.50	0.3	-
405	384250.40	3334563.47	0.3	-
406	384251.85	3334562.72	0.3	-
407	384253.23	3334562.32	0.3	-
408	384254.21	3334562.29	0.3	-
409	384255.34	3334562.43	0.3	-
410	384257.88	3334563.54	0.3	-
411	384260.11	3334564.82	0.3	-
412	384262.64	3334566.06	0.3	-
413	384265.49	3334566.98	0.3	-
414	384267.18	3334567.25	0.3	-
415	384268.16	3334567.17	0.3	-
416	384272.47	3334566.19	0.3	-
417	384275.29	3334565.36	0.3	-
418	384278.42	3334563.44	0.3	-
419	384282.60	3334559.86	0.3	-
420	384283.76	3334558.66	0.3	-
421	384284.56	3334557.90	0.3	-
422	384286.09	3334556.92	0.3	-
423	384288.51	3334556.03	0.3	-

424	384295.26	3334553.74	0.3	-
425	384301.14	3334551.61	0.3	-
426	384302.75	3334550.87	0.3	-
427	384305.61	3334549.60	0.3	-
428	384310.52	3334547.35	0.3	-
429	384316.58	3334543.96	0.3	-
430	384321.07	3334540.93	0.3	-
431	384325.76	3334538.04	0.3	-
432	384327.19	3334537.31	0.3	-
433	384329.82	3334536.35	0.3	-
434	384332.66	3334535.13	0.3	-
435	384335.79	3334533.47	0.3	-
436	384337.08	3334532.43	0.3	-
437	384338.78	3334530.74	0.3	-
438	384340.48	3334528.74	0.3	-
439	384341.40	3334527.10	0.3	-
440	384341.99	3334525.10	0.3	-
441	384342.30	3334522.58	0.3	-
442	384342.94	3334518.17	0.3	-
443	384343.48	3334515.35	0.3	-
444	384343.93	3334511.14	0.3	-
445	384343.86	3334508.43	0.3	-
446	384343.95	3334504.22	0.3	-
447	384344.18	3334502.47	0.3	-
448	384344.47	3334500.76	0.3	-
449	384345.13	3334498.79	0.3	-
450	384347.41	3334493.33	0.3	-
451	384349.29	3334489.78	0.3	-
452	384350.50	3334487.90	0.3	-

453	384352.24	3334487.17	0.3	-
454	384354.18	3334487.10	0.3	-
455	384357.53	3334487.14	0.3	-
456	384363.49	3334487.53	0.3	-
457	384365.44	3334487.57	0.3	-
458	384367.93	3334487.38	0.3	-
459	384371.03	3334486.61	0.3	-
460	384372.98	3334485.29	0.3	-
461	384375.66	3334483.41	0.3	-
462	384377.42	3334482.57	0.3	-
463	384382.37	3334481.42	0.3	-
464	384387.15	3334480.62	0.3	-
465	384387.63	3334480.60	0.3	-
466	384388.14	3334480.90	0.3	-
467	384389.24	3334482.49	0.3	-
468	384390.19	3334483.83	0.3	-
469	384391.46	3334485.35	0.3	-
470	384392.47	3334486.18	0.3	-
471	384392.97	3334486.34	0.3	-
472	384393.42	3334486.31	0.3	-
473	384393.71	3334486.16	0.3	-
474	384394.12	3334485.71	0.3	-
475	384394.35	3334485.19	0.3	-
476	384395.65	3334481.47	0.3	-
477	384396.07	3334480.09	0.3	-
478	384396.33	3334478.69	0.3	-
479	384396.65	3334477.61	0.3	-
480	384396.75	3334477.31	0.3	-
481	384397.07	3334476.82	0.3	-

482	384398.82	3334475.70	0.3	-
483	384401.13	3334474.77	0.3	-
484	384403.58	3334474.06	0.3	-
485	384405.94	3334473.77	0.3	-
486	384408.03	3334474.18	0.3	-
487	384411.05	3334476.24	0.3	-
488	384412.78	3334478.57	0.3	-
489	384421.79	3334471.99	0.3	-
490	384428.76	3334467.46	0.3	-
491	384435.63	3334463.25	0.3	-
492	384441.06	3334460.35	0.3	-
493	384445.91	3334456.82	0.3	-
494	384449.61	3334454.17	0.3	-
495	384454.09	3334450.28	0.3	-
496	384464.43	3334440.59	0.3	-
497	384468.65	3334437.50	0.3	-
498	384474.37	3334433.64	0.3	-
499	384480.80	3334429.17	0.3	-
500	384485.73	3334425.33	0.3	-
501	384491.53	3334419.74	0.3	-
502	384497.91	3334413.35	0.3	-
503	384501.25	3334409.88	0.3	-
504	384506.34	3334404.78	0.3	-
505	384511.61	3334399.02	0.3	-
506	384521.69	3334389.94	0.3	-
507	384526.62	3334386.50	0.3	-
508	384530.63	3334383.06	0.3	-
509	384539.26	3334377.10	0.3	-
510	384542.16	3334375.17	0.3	-

511	384548.72	3334370.71	0.3	-
512	384558.84	3334363.39	0.3	-
513	384566.11	3334358.16	0.3	-
514	384572.27	3334353.13	0.3	-
515	384578.51	3334346.92	0.3	-
516	384584.22	3334340.84	0.3	-
517	384589.13	3334336.42	0.3	-
518	384595.09	3334331.81	0.3	-
519	384604.09	3334325.85	0.3	-
520	384615.01	3334318.93	0.3	-
521	384623.15	3334312.31	0.3	-
522	384625.88	3334309.80	0.3	-
523	384630.97	3334304.20	0.3	-
524	384634.00	3334300.90	0.3	-
525	384639.19	3334295.04	0.3	-
526	384647.41	3334285.60	0.3	-
527	384657.13	3334273.27	0.3	-
528	384662.93	3334266.49	0.3	-
529	384671.13	3334256.59	0.3	-
530	384677.09	3334250.12	0.3	-
531	384684.58	3334241.25	0.3	-
532	384691.10	3334233.76	0.3	-
533	384694.68	3334229.27	0.3	-
534	384698.78	3334224.12	0.3	-
535	384703.63	3334217.98	0.3	-
536	384702.41	3334216.91	0.3	-
537	384710.18	3334208.32	0.3	-
538	384711.14	3334209.27	0.3	-
539	384716.20	3334202.08	0.3	-

540	384719.33	3334199.40	0.3	-
541	384721.24	3334196.35	0.3	-
542	384726.02	3334191.72	0.3	-
543	384735.37	3334181.44	0.3	-
544	384745.83	3334173.27	0.3	-
545	384757.86	3334163.62	0.3	-
546	384771.12	3334155.95	0.3	-
547	384791.50	3334146.02	0.3	-
548	384807.26	3334140.86	0.3	-
549	384812.65	3334139.23	0.3	-
550	384825.06	3334136.71	0.3	-
551	384830.56	3334132.95	0.3	-
552	384842.08	3334129.84	0.3	-
553	384850.39	3334127.05	0.3	-
554	384860.32	3334123.74	0.3	-
555	384874.70	3334119.32	0.3	-
556	384879.73	3334117.92	0.3	-
557	384886.13	3334116.44	0.3	-
558	384924.99	3334116.68	0.3	-
559	384929.55	3334116.18	0.3	-
560	384932.05	3334115.61	0.3	-
561	384936.24	3334116.29	0.3	-
562	384940.36	3334116.96	0.3	-
563	384948.55	3334116.39	0.3	-
564	384954.54	3334115.78	0.3	-
565	384964.35	3334116.10	0.3	-
566	384970.00	3334115.34	0.3	-
567	384974.33	3334115.76	0.3	-
568	384976.61	3334117.98	0.3	-

569	384983.64	3334118.95	0.3	-
570	384994.05	3334118.14	0.3	-
571	384994.49	3334115.52	0.3	-
572	384997.27	3334115.59	0.3	-
573	385007.82	3334115.88	0.3	-
574	385016.04	3334116.09	0.3	-
575	385017.99	3334116.14	0.3	-
576	385021.93	3334117.29	0.3	-
577	385031.54	3334120.08	0.3	-
578	385036.15	3334121.53	0.3	-
579	385052.32	3334125.00	0.3	-
580	385054.43	3334125.39	0.3	-
581	385057.59	3334126.01	0.3	-
582	385061.92	3334126.62	0.3	-
583	385073.76	3334131.60	0.3	-
584	385078.62	3334133.65	0.3	-
585	385081.90	3334129.96	0.3	-
586	385082.30	3334128.49	0.3	-
587	385084.31	3334121.17	0.3	-
588	385160.19	3334145.49	0.3	-
589	385155.63	3334161.10	0.3	-
590	385164.99	3334165.50	0.3	-
591	385175.78	3334170.80	0.3	-
592	385184.91	3334175.24	0.3	-
593	385195.28	3334181.08	0.3	-
594	385205.60	3334187.15	0.3	-
595	385217.71	3334194.11	0.3	-
596	385219.30	3334195.15	0.3	-
597	385223.83	3334188.75	0.3	-

598	385235.77	3334197.98	0.3	-
599	385231.65	3334201.79	0.3	-
600	385231.06	3334202.77	0.3	-
601	385234.42	3334204.91	0.3	-
602	385238.04	3334207.40	0.3	-
603	385245.54	3334212.56	0.3	-
604	385255.26	3334219.57	0.3	-
605	385262.97	3334225.52	0.3	-
606	385277.10	3334236.71	0.3	-
607	385285.51	3334244.12	0.3	-
608	385300.69	3334257.51	0.3	-
609	385306.74	3334263.18	0.3	-
610	385308.09	3334264.46	0.3	-
611	385316.94	3334273.41	0.3	-
612	385325.92	3334282.50	0.3	-
613	385337.23	3334294.56	0.3	-
614	385347.11	3334306.37	0.3	-
615	385351.01	3334310.97	0.3	-
616	385354.77	3334315.46	0.3	-
617	385359.34	3334321.39	0.3	-
618	385362.25	3334325.09	0.3	-
619	385363.79	3334327.04	0.3	-
620	385367.43	3334331.90	0.3	-
621	385370.64	3334336.17	0.3	-
622	385374.05	3334340.89	0.3	-
623	385376.85	3334344.88	0.3	-
624	385381.07	3334350.95	0.3	-
625	385384.46	3334355.86	0.3	-
626	385388.06	3334361.33	0.3	-

627	385392.16	3334367.65	0.3	-
628	385396.98	3334375.45	0.3	-
629	385399.11	3334379.08	0.3	-
630	385402.72	3334385.26	0.3	-
631	385409.69	3334397.42	0.3	-
632	385419.49	3334416.29	0.3	-
633	385429.50	3334437.55	0.3	-
634	385435.86	3334453.42	0.3	-
635	385442.93	3334471.65	0.3	-
636	385446.90	3334482.57	0.3	-
637	385450.59	3334493.78	0.3	-
638	385454.17	3334505.21	0.3	-
639	385455.74	3334510.67	0.3	-
640	385458.59	3334520.60	0.3	-
641	385464.04	3334539.42	0.3	-
642	385489.67	3334626.38	0.3	-
643	385495.11	3334644.84	0.3	-
644	385495.25	3334645.33	0.3	-
645	385534.57	3334778.74	0.3	-
646	385547.60	3334822.75	0.3	-
647	385556.16	3334852.11	0.3	-
648	385557.38	3334856.30	0.3	-
649	385557.38	3334856.32	0.3	-
650	385557.39	3334856.37	0.3	-
651	385558.72	3334855.96	0.3	-
652	385572.92	3334910.80	0.3	-
653	385579.20	3334934.37	0.3	-
654	385583.20	3334945.55	0.3	-
655	385589.33	3334948.00	0.3	-

656	385597.02	3334951.58	0.3	-
657	385605.05	3334956.18	0.3	-
658	385611.19	3334960.51	0.3	-
659	385616.63	3334964.70	0.3	-
660	385622.92	3334971.08	0.3	-
661	385628.01	3334976.86	0.3	-
662	385633.18	3334983.43	0.3	-
663	385637.17	3334990.24	0.3	-
664	385641.97	3334999.94	0.3	-
665	385643.92	3335005.01	0.3	-
666	385645.56	3335011.51	0.3	-
667	385646.56	3335016.41	0.3	-
668	385647.62	3335023.40	0.3	-
669	385648.15	3335028.14	0.3	-
670	385648.69	3335034.94	0.3	-
671	385648.19	3335045.65	0.3	-
672	385646.50	3335055.41	0.3	-
673	385644.71	3335061.84	0.3	-
674	385642.42	3335069.17	0.3	-
675	385639.29	3335076.59	0.3	-
676	385636.33	3335081.88	0.3	-
677	385633.15	3335087.11	0.3	-
678	385630.25	3335090.79	0.3	-
679	385627.98	3335093.79	0.3	-
680	385624.32	3335098.63	0.3	-
681	385623.66	3335099.54	0.3	-
682	385644.03	3335177.14	0.3	-
683	385645.45	3335182.50	0.3	-
684	385646.58	3335186.87	0.3	-

685	385652.99	3335210.59	0.3	-
686	385658.08	3335229.63	0.3	-
687	385659.89	3335236.23	0.3	-
688	385662.31	3335245.23	0.3	-
689	385664.74	3335253.96	0.3	-
690	385664.99	3335254.95	0.3	-
691	385667.72	3335263.36	0.3	-
692	385669.89	3335269.76	0.3	-
693	385670.36	3335271.04	0.3	-
694	385674.16	3335282.21	0.3	-
695	385675.81	3335286.96	0.3	-
696	385679.75	3335298.08	0.3	-
697	385681.78	3335303.99	0.3	-
698	385680.37	3335304.58	0.3	-
699	385688.47	3335326.93	0.3	-
700	385689.01	3335326.70	0.3	-
701	385690.59	3335326.05	0.3	-
702	385697.66	3335344.09	0.3	-
703	385705.57	3335363.77	0.3	-
704	385711.60	3335376.17	0.3	-
705	385719.85	3335392.99	0.3	-
706	385727.22	3335408.18	0.3	-
707	385733.37	3335420.44	0.3	-
708	385736.79	3335418.78	0.3	-
709	385741.72	3335428.19	0.3	-
710	385740.59	3335428.74	0.3	-
711	385741.78	3335431.01	0.3	-
712	385742.98	3335430.40	0.3	-
713	385753.92	3335450.62	0.3	-

714	385762.20	3335466.49	0.3	-
715	385761.30	3335466.98	0.3	-
716	385760.86	3335467.21	0.3	-
717	385762.03	3335469.43	0.3	-
718	385762.36	3335469.26	0.3	-
719	385763.30	3335468.75	0.3	-
720	385777.97	3335497.27	0.3	-
721	385790.55	3335522.80	0.3	-
722	385786.93	3335524.68	0.3	-
723	385816.38	3335577.37	0.3	-
724	385851.03	3335634.17	0.3	-
725	385832.88	3335647.95	0.3	-
726	385818.96	3335659.03	0.3	-
727	385817.66	3335660.08	0.3	-
728	385811.35	3335663.94	0.3	-
729	385807.43	3335666.33	0.3	-
730	385804.49	3335663.28	0.3	-
731	385804.19	3335662.89	0.3	-
732	385803.46	3335661.98	0.3	-
733	385802.22	3335660.84	0.3	-
734	385801.71	3335660.42	0.3	-
735	385800.86	3335659.73	0.3	-
736	385799.45	3335659.19	0.3	-
737	385798.14	3335659.15	0.3	-
738	385800.68	3335657.58	0.3	-
739	385797.26	3335650.97	0.3	-
740	385788.38	3335634.61	0.3	-
741	385773.63	3335608.14	0.3	-
742	385769.42	3335600.85	0.3	-

743	385751.76	3335568.23	0.3	-
744	385719.96	3335500.51	0.3	-
745	385716.59	3335492.02	0.3	-
746	385706.03	3335486.21	0.3	-
747	385703.87	3335482.31	0.3	-
748	385693.61	3335488.50	0.3	-
749	385691.51	3335483.80	0.3	-
750	385687.93	3335475.78	0.3	-
751	385689.68	3335473.82	0.3	-
752	385690.19	3335473.37	0.3	-
753	385690.97	3335471.88	0.3	-
754	385691.57	3335470.41	0.3	-
755	385692.07	3335468.38	0.3	-
756	385691.79	3335465.65	0.3	-
757	385691.19	3335462.80	0.3	-
758	385690.66	3335461.67	0.3	-
759	385684.54	3335445.31	0.3	-
760	385679.15	3335433.44	0.3	-
761	385672.77	3335417.04	0.3	-
762	385664.18	3335396.46	0.3	-
763	385657.21	3335378.38	0.3	-
764	385632.46	3335320.88	0.3	-
765	385600.19	3335241.41	0.3	-
766	385583.58	3335185.36	0.3	-
767	385580.54	3335175.10	0.3	-
768	385575.35	3335167.76	0.3	-
769	385571.58	3335154.90	0.3	-
770	385568.40	3335144.01	0.3	-
771	385542.13	3335054.18	0.3	-

772	385513.59	3334948.14	0.3	-
773	385511.15	3334939.89	0.3	-
774	385510.55	3334939.48	0.3	-
775	385509.65	3334939.00	0.3	-
776	385508.75	3334938.57	0.3	-
777	385507.85	3334938.17	0.3	-
778	385506.88	3334937.83	0.3	-
779	385504.98	3334937.25	0.3	-
780	385504.02	3334936.98	0.3	-
781	385501.09	3334936.31	0.3	-
782	385500.09	3334936.14	0.3	-
783	385499.35	3334936.05	0.3	-
784	385497.36	3334935.85	0.3	-
785	385496.35	3334935.81	0.3	-
786	385495.35	3334935.81	0.3	-
787	385493.33	3334935.90	0.3	-
788	385491.35	3334936.07	0.3	-
789	385490.35	3334936.17	0.3	-
790	385489.33	3334936.31	0.3	-
791	385488.36	3334936.51	0.3	-
792	385464.90	3334942.76	0.3	-
793	385463.91	3334943.06	0.3	-
794	385404.64	3334960.88	0.3	-
795	385403.72	3334961.28	0.3	-
796	385402.82	3334961.73	0.3	-
797	385401.95	3334962.22	0.3	-
798	385401.08	3334962.71	0.3	-
799	385400.23	3334963.26	0.3	-
800	385399.47	3334963.91	0.3	-

801	385398.77	3334964.62	0.3	-
802	385398.13	3334965.39	0.3	-
803	385396.96	3334967.02	0.3	-
804	385396.32	3334968.02	0.3	-
805	385396.64	3334968.21	0.3	-
806	385396.10	3334969.05	0.3	-
807	385395.75	3334968.86	0.3	-
808	385395.14	3334969.80	0.3	-
809	385394.22	3334971.62	0.3	-
810	385392.79	3334975.33	0.3	-
811	385392.47	3334976.30	0.3	-
812	385392.20	3334977.27	0.3	-
813	385391.29	3334978.98	0.3	-
814	385386.33	3334960.07	0.3	-
815	385392.76	3334958.16	0.3	-
816	385398.59	3334956.63	0.3	-
817	385403.96	3334955.23	0.3	-
818	385461.78	3334940.06	0.3	-
819	385488.33	3334933.10	0.3	-
820	385517.46	3334925.46	0.3	-
821	385517.77	3334925.38	0.3	-
822	385514.19	3334909.78	0.3	-
823	385467.82	3334708.21	0.3	-
824	385455.80	3334655.94	0.3	-
825	385454.50	3334652.12	0.3	-
826	385454.02	3334652.26	0.3	-
827	385452.44	3334646.38	0.3	-
828	385451.00	3334641.00	0.3	-
829	385450.60	3334639.51	0.3	-

830	385442.79	3334610.40	0.3	-
831	385436.07	3334590.62	0.3	-
832	385428.96	3334568.91	0.3	-
833	385427.79	3334565.37	0.3	-
834	385426.39	3334561.31	0.3	-
835	385422.64	3334561.23	0.3	-
836	385422.35	3334560.30	0.3	-
837	385401.97	3334495.70	0.3	-
838	385400.15	3334496.23	0.3	-
839	385399.18	3334494.05	0.3	-
840	385396.85	3334492.13	0.3	-
841	385393.44	3334491.24	0.3	-
842	385390.53	3334491.81	0.3	-
843	385389.78	3334492.43	0.3	-
844	385388.69	3334491.28	0.3	-
845	385385.94	3334485.13	0.3	-
846	385380.79	3334473.60	0.3	-
847	385384.57	3334459.09	0.3	-
848	385366.92	3334423.96	0.3	-
849	385366.92	3334423.95	0.3	-
850	385333.19	3334362.11	0.3	-
851	385331.29	3334359.39	0.3	-
852	385325.56	3334352.36	0.3	-
853	385317.94	3334342.98	0.3	-
854	385316.10	3334340.49	0.3	-
855	385317.08	3334337.11	0.3	-
856	385284.18	3334292.99	0.3	-
857	385282.98	3334291.67	0.3	-
858	385280.71	3334293.56	0.3	-

859	385266.71	3334277.52	0.3	-
860	385263.84	3334274.15	0.3	-
861	385237.70	3334248.35	0.3	-
862	385236.07	3334249.77	0.3	-
863	385216.24	3334234.21	0.3	-
864	385211.42	3334230.61	0.3	-
865	385207.84	3334227.93	0.3	-
866	385210.30	3334224.17	0.3	-
867	385209.87	3334223.89	0.3	-
868	385211.46	3334221.83	0.3	-
869	385209.05	3334220.06	0.3	-
870	385207.36	3334222.25	0.3	-
871	385205.47	3334221.02	0.3	-
872	385205.06	3334221.58	0.3	-
873	385139.34	3334184.76	0.3	-
874	385116.77	3334172.12	0.3	-
875	385108.91	3334181.87	0.3	-
876	385108.37	3334181.45	0.3	-
877	385105.48	3334179.17	0.3	-
878	385105.32	3334178.92	0.3	-
879	385105.01	3334178.61	0.3	-
880	385104.20	3334177.94	0.3	-
881	385062.97	3334156.31	0.3	-
882	385063.09	3334155.77	0.3	-
883	385060.85	3334155.36	0.3	-
884	385059.72	3334155.16	0.3	-
885	385038.67	3334149.70	0.3	-
886	385037.70	3334149.46	0.3	-
887	385028.88	3334147.04	0.3	-

888	385023.87	3334145.67	0.3	-
889	385020.39	3334144.72	0.3	-
890	385018.14	3334158.48	0.3	-
891	385014.63	3334157.90	0.3	-
892	384996.15	3334154.92	0.3	-
893	384998.17	3334143.35	0.3	-
894	384994.71	3334143.70	0.3	-
895	384991.98	3334144.15	0.3	-
896	384989.52	3334144.54	0.3	-
897	384983.26	3334145.55	0.3	-
898	384971.27	3334146.64	0.3	-
899	384923.06	3334150.99	0.3	-
900	384913.83	3334153.23	0.3	-
901	384904.78	3334156.08	0.3	-
902	384895.92	3334159.51	0.3	-
903	384887.32	3334163.53	0.3	-
904	384879.00	3334168.11	0.3	-
905	384871.01	3334173.23	0.3	-
906	384863.37	3334178.87	0.3	-
907	384871.18	3334192.17	0.3	-
908	384872.42	3334193.53	0.3	-
909	384873.35	3334194.53	0.3	-
910	384846.32	3334210.81	0.3	-
911	384844.26	3334212.06	0.3	-
912	384842.19	3334213.31	0.3	-
913	384842.19	3334213.29	0.3	-
914	384841.16	3334213.90	0.3	-
915	384809.32	3334233.11	0.3	-
916	384778.67	3334251.60	0.3	-

917	384777.64	3334252.23	0.3	-
918	384776.53	3334252.90	0.3	-
919	384766.01	3334259.23	0.3	-
920	384765.96	3334259.26	0.3	-
921	384754.59	3334266.10	0.3	-
922	384726.78	3334294.87	0.3	-
923	384722.06	3334299.76	0.3	-
924	384721.85	3334299.56	0.3	-
925	384718.39	3334296.21	0.3	-
926	384712.08	3334289.98	0.3	-
927	384692.93	3334310.11	0.3	-
928	384670.29	3334335.05	0.3	-
1	384669.11	3334336.27	0.3	-
929	384682.42	3334245.01	0.3	-
930	384647.63	3334287.20	0.3	-
931	384658.29	3334274.28	0.3	-
929	384682.42	3334245.01	0.3	-
932	384607.84	3334328.51	0.3	-
933	384599.96	3334334.55	0.3	-
934	384607.40	3334328.85	0.3	-
932	384607.84	3334328.51	0.3	-
935	384420.58	3334543.54	0.3	-
936	384413.41	3334541.65	0.3	-
937	384412.27	3334539.61	0.3	-
938	384411.89	3334539.87	0.3	-
939	384409.44	3334535.93	0.3	-
940	384413.54	3334533.18	0.3	-
941	384409.35	3334526.45	0.3	-
942	384387.17	3334542.71	0.3	-

943	384398.88	3334558.92	0.3	-
935	384420.58	3334543.54	0.3	-
3. Сведения о характерных точках части (частей) границы объекта				
Обозначение характерных точек части границы	Координаты, м		Метод определения координат и средняя квадратическая погрешность положения характерной точки (Mt), м	Описание обозначения точки
	X	Y		
1	2	3	4	5

ОПИСАНИЕ МЕСТОПОЛОЖЕНИЯ ГРАНИЦ РЗ-502 – ЗОНЫ ПАРКОВ, СКВЕРОВ, БУЛЬВАРОВ (наименование объекта)						
Сведения о местоположении измененных (уточненных) границ объекта						
1. Система координат <u>МСК-38, зона 3</u>						
2. Сведения о характерных точках границ объекта						
Обозначение характерных точек границ	Существующие координаты, м		Измененные (уточненные) координаты, м		Метод определения координат и средняя квадратическая погрешность положения характерной точки (Mt), м	Описание обозначения точки
	X	Y	X	Y		
1	2	3	4	5	6	7
1			384669.11	3334336.27		
2			384640.83	3334365.73		
3			384634.82	3334372.00		
4			384612.00	3334395.77		
5			384609.48	3334398.34		
6			384553.40	3334455.32		
7			384562.14	3334465.22		
8			384568.94	3334472.92		
9			384574.28	3334478.96		
10			384574.73	3334479.47		
11			384575.29	3334480.12		
12			384575.57	3334480.43		
13			384569.00	3334486.42		
14			384537.73	3334514.95		
15			384531.95	3334509.06		
16			384522.58	3334499.53		
17			384520.45	3334497.35		
18			384514.35	3334491.15		
19			384496.67	3334507.45		
20			384494.45	3334509.49		
21			384465.89	3334535.83		
22			384456.72	3334543.56		
23			384436.22	3334560.80		
24			384406.14	3334585.31		
25			384375.69	3334609.32		
26			384344.75	3334632.94		
27			384341.51	3334635.33		
28			384313.66	3334655.89		
29			384287.73	3334675.65		

30		384208.90	3334728.45
31		384205.73	3334730.54
32		384198.60	3334735.25
33		384183.40	3334745.27
34		384088.05	3334808.12
35		384080.28	3334813.23
36		384072.16	3334817.74
37		384068.32	3334819.50
38		384063.72	3334821.62
39		384055.03	3334824.87
40		384046.11	3334827.45
41		384037.02	3334829.37
42		384015.37	3334834.70
43		384011.79	3334835.57
44		383987.36	3334841.58
45		383970.50	3334845.73
46		383966.91	3334846.19
47		383953.06	3334847.96
48		383946.93	3334848.55
49		383935.56	3334849.65
50		383920.41	3334850.61
51		383920.08	3334856.90
52		383919.57	3334866.83
53		383919.92	3334866.84
54		383918.66	3334908.87
55		383911.78	3334921.94
56		383895.88	3334911.39
57		383880.74	3334907.09
58		383866.67	3334903.09
59		383863.56	3334900.08
60		383864.26	3334899.36
61		383861.83	3334896.34
62		383861.06	3334896.96
63		383849.44	3334880.98
64		383850.43	3334862.99
65		383851.13	3334850.33
66		383844.06	3334850.49
67		383833.48	3334851.43
68		383822.99	3334853.07
69		383812.63	3334855.39
70		383802.45	3334858.38
71		383792.48	3334862.05
72		383764.04	3334879.09
73		383734.59	3334905.78
74		383723.67	3334915.65
75		383689.22	3334946.74
76		383651.60	3334980.69
77		383581.06	3335044.36
78		383578.80	3335046.62
79		383524.71	3335100.68
80		383453.74	3335171.61
81		383450.37	3335174.98
82		383449.97	3335175.60

83		383441.11	3335189.63
84		383432.45	3335203.35
85		383427.10	3335202.39
86		383424.09	3335201.84
87		383424.56	3335200.95
88		383424.20	3335200.89
89		383432.85	3335183.13
90		383433.54	3335182.19
91		383431.04	3335179.73
92		383431.27	3335179.46
93		383429.73	3335178.02
94		383425.84	3335174.37
95		383426.91	3335173.77
96		383426.10	3335172.31
97		383427.13	3335170.34
98		383427.36	3335167.43
99		383426.56	3335165.20
100		383427.59	3335160.94
101		383429.10	3335160.81
102		383430.22	3335159.57
103		383430.90	3335155.24
104		383431.60	3335150.68
105		383437.02	3335127.04
106		383436.93	3335126.74
107		383435.88	3335126.11
108		383435.81	3335126.39
109		383435.16	3335126.06
110		383432.34	3335124.79
111		383427.74	3335125.90
112		383423.04	3335127.44
113		383419.30	3335129.30
114		383417.77	3335128.92
115		383417.69	3335125.80
116		383418.32	3335122.45
117		383420.95	3335116.17
118		383429.28	3335098.94
119		383432.65	3335090.25
120		383434.18	3335086.71
121		383434.60	3335085.74
122		383435.10	3335084.58
123		383439.26	3335075.66
124		383445.23	3335067.30
125		383449.03	3335059.79
126		383453.41	3335051.67
127		383456.24	3335045.19
128		383460.97	3335035.68
129		383471.39	3335021.37
130		383475.63	3335015.45
131		383480.42	3335007.52
132		383486.38	3334998.75
133		383491.57	3334989.54
134		383492.11	3334988.59
135		383498.06	3334979.23

136		383503.64	3334970.90
137		383505.56	3334968.02
138		383515.75	3334952.74
139		383516.06	3334952.21
140		383520.92	3334944.20
141		383541.07	3334912.84
142		383544.30	3334906.55
143		383552.71	3334897.05
144		383555.69	3334893.68
145		383557.16	3334892.03
146		383557.61	3334891.51
147		383558.80	3334890.16
148		383566.43	3334881.54
149		383566.65	3334880.35
150		383567.60	3334875.02
151		383567.73	3334874.22
152		383568.57	3334873.40
153		383569.11	3334872.88
154		383569.40	3334872.59
155		383570.37	3334871.53
156		383571.11	3334870.49
157		383571.55	3334869.55
158		383572.16	3334867.46
159		383572.69	3334865.65
160		383573.43	3334863.75
161		383574.42	3334861.92
162		383575.10	3334860.63
163		383576.41	3334858.24
164		383577.30	3334856.43
165		383577.89	3334855.03
166		383578.41	3334853.53
167		383579.72	3334850.81
168		383580.20	3334850.04
169		383580.69	3334849.51
170		383583.34	3334848.84
171		383584.51	3334848.66
172		383585.50	3334848.61
173		383587.81	3334848.26
174		383589.63	3334847.96
175		383591.37	3334847.53
176		383593.25	3334846.90
177		383594.68	3334846.42
178		383595.52	3334846.28
179		383596.10	3334846.05
180		383596.69	3334845.92
181		383597.07	3334845.84
182		383605.25	3334839.20
183		383605.84	3334837.92
184		383606.05	3334837.15
185		383606.27	3334835.92
186		383606.93	3334833.19
187		383607.40	3334831.43
188		383607.89	3334829.68

189		383608.44	3334828.19
190		383609.30	3334826.50
191		383610.59	3334824.52
192		383612.56	3334821.80
193		383614.23	3334819.74
194		383616.01	3334817.87
195		383618.17	3334815.79
196		383619.98	3334814.54
197		383623.89	3334811.84
198		383626.52	3334810.36
199		383629.70	3334809.18
200		383632.24	3334808.50
201		383635.53	3334807.59
202		383638.47	3334806.95
203		383641.39	3334806.70
204		383645.54	3334806.50
205		383647.23	3334806.46
206		383649.49	3334806.67
207		383651.52	3334807.13
208		383653.12	3334807.54
209		383653.76	3334807.68
210		383655.29	3334808.04
211		383656.57	3334808.39
212		383657.30	3334808.58
213		383685.80	3334815.62
214		383694.16	3334815.06
215		383694.80	3334814.97
216		383696.83	3334814.80
217		383698.73	3334814.60
218		383700.80	3334814.25
219		383702.51	3334814.03
220		383703.07	3334813.98
221		383704.66	3334813.84
222		383705.17	3334813.84
223		383706.16	3334813.82
224		383707.07	3334813.81
225		383708.14	3334813.87
226		383708.88	3334814.09
227		383714.27	3334813.84
228		383714.29	3334813.35
229		383714.50	3334812.58
230		383714.74	3334812.25
231		383715.43	3334811.97
232		383716.07	3334811.85
233		383717.99	3334811.62
234		383719.88	3334811.32
235		383723.76	3334810.73
236		383726.09	3334810.62
237		383727.53	3334810.58
238		383730.34	3334810.55
239		383731.38	3334810.58
240		383735.20	3334810.26
241		383739.03	3334809.99

242		383742.85	3334809.65
243		383745.34	3334809.49
244		383748.47	3334809.57
245		383750.68	3334809.46
246		383754.56	3334809.23
247		383756.80	3334809.14
248		383758.39	3334809.02
249		383760.88	3334808.73
250		383762.24	3334808.59
251		383766.08	3334808.31
252		383769.95	3334807.93
253		383773.70	3334807.64
254		383776.08	3334807.33
255		383777.63	3334807.08
256		383779.92	3334806.44
257		383781.29	3334806.37
258		383782.27	3334806.01
259		383785.35	3334805.22
260		383787.04	3334805.02
261		383789.22	3334804.85
262		383793.00	3334804.30
263		383796.75	3334803.92
264		383800.52	3334803.52
265		383804.44	3334802.90
266		383812.12	3334801.82
267		383819.95	3334800.29
268		383823.79	3334799.58
269		383827.13	3334799.15
270		383831.59	3334798.83
271		383835.55	3334798.21
272		383842.76	3334796.98
273		383845.42	3334795.91
274		383846.67	3334795.40
275		383847.84	3334795.27
276		383848.78	3334795.40
277		383853.08	3334796.68
278		383855.02	3334797.02
279		383857.57	3334797.16
280		383858.64	3334797.08
281		383859.94	3334796.77
282		383859.54	3334782.18
283		383871.32	3334781.63
284		383876.72	3334781.38
285		383877.60	3334780.46
286		383897.36	3334778.72
287		383899.98	3334779.65
288		383900.05	3334780.30
289		383910.83	3334779.79
290		383910.95	3334784.50
291		383913.04	3334784.27
292		383917.30	3334783.80
293		383917.91	3334788.38
294		383921.03	3334788.17

295		383926.85	3334788.35
296		383930.00	3334788.10
297		383932.77	3334788.19
298		383933.84	3334788.08
299		383935.23	3334787.56
300		383937.06	3334787.17
301		383938.70	3334786.70
302		383940.82	3334785.73
303		383943.18	3334784.50
304		383945.86	3334783.08
305		383948.80	3334781.38
306		383951.99	3334779.32
307		383959.88	3334776.19
308		383968.94	3334774.12
309		383971.40	3334773.76
310		383976.95	3334771.92
311		383983.62	3334768.98
312		383989.27	3334766.63
313		383991.18	3334765.97
314		383995.36	3334765.33
315		384000.31	3334765.45
316		384005.85	3334766.12
317		384010.41	3334766.82
318		384019.50	3334768.10
319		384024.00	3334768.51
320		384025.90	3334768.49
321		384031.04	3334766.71
322		384047.44	3334761.47
323		384048.61	3334760.32
324		384049.90	3334759.30
325		384051.64	3334757.83
326		384052.90	3334757.08
327		384054.19	3334756.40
328		384056.68	3334755.48
329		384058.63	3334754.95
330		384060.86	3334754.33
331		384063.01	3334754.06
332		384065.27	3334753.76
333		384067.47	3334753.38
334		384070.84	3334752.59
335		384074.38	3334751.35
336		384076.31	3334750.71
337		384079.24	3334749.64
338		384083.61	3334747.55
339		384085.19	3334746.90
340		384089.62	3334744.75
341		384094.06	3334742.49
342		384097.21	3334740.46
343		384105.22	3334732.99
344		384107.02	3334730.30
345		384108.22	3334728.44
346		384111.48	3334725.83
347		384119.37	3334720.82

348		384127.04	3334715.19
349		384131.47	3334712.27
350		384131.73	3334712.10
351		384142.68	3334702.46
352		384151.30	3334695.82
353		384168.32	3334685.34
354		384171.07	3334683.52
355		384174.30	3334681.74
356		384176.51	3334680.53
357		384177.68	3334679.50
358		384179.72	3334677.24
359		384182.23	3334674.19
360		384183.96	3334672.25
361		384185.19	3334670.70
362		384185.81	3334669.47
363		384187.54	3334666.46
364		384189.05	3334663.57
365		384191.61	3334659.01
366		384192.87	3334656.49
367		384193.62	3334654.36
368		384195.41	3334650.30
369		384197.51	3334646.62
370		384197.80	3334645.91
371		384197.86	3334645.33
372		384198.42	3334642.74
373		384198.98	3334640.75
374		384200.71	3334635.11
375		384201.90	3334632.13
376		384204.74	3334626.05
377		384205.65	3334623.79
378		384208.74	3334616.09
379		384209.51	3334613.98
380		384210.29	3334611.90
381		384211.95	3334609.17
382		384213.57	3334606.77
383		384215.43	3334604.10
384		384216.93	3334602.19
385		384218.37	3334599.90
386		384220.33	3334596.14
387		384221.53	3334593.38
388		384222.67	3334589.90
389		384223.89	3334586.92
390		384224.19	3334586.60
391		384225.23	3334585.94
392		384226.83	3334585.17
393		384228.62	3334584.72
394		384230.66	3334584.06
395		384232.05	3334583.46
396		384233.40	3334582.80
397		384234.54	3334581.75
398		384235.86	3334580.05
399		384239.65	3334575.62
400		384241.60	3334573.03

401		384244.24	3334569.48
402		384246.39	3334566.78
403		384247.66	3334565.52
404		384248.92	3334564.50
405		384250.40	3334563.47
406		384251.85	3334562.72
407		384253.23	3334562.32
408		384254.21	3334562.29
409		384255.34	3334562.43
410		384257.88	3334563.54
411		384260.11	3334564.82
412		384262.64	3334566.06
413		384265.49	3334566.98
414		384267.18	3334567.25
415		384268.16	3334567.17
416		384272.47	3334566.19
417		384275.29	3334565.36
418		384278.42	3334563.44
419		384282.60	3334559.86
420		384283.76	3334558.66
421		384284.56	3334557.90
422		384286.09	3334556.92
423		384288.51	3334556.03
424		384295.26	3334553.74
425		384301.14	3334551.61
426		384302.75	3334550.87
427		384305.61	3334549.60
428		384310.52	3334547.35
429		384316.58	3334543.96
430		384321.07	3334540.93
431		384325.76	3334538.04
432		384327.19	3334537.31
433		384329.82	3334536.35
434		384332.66	3334535.13
435		384335.79	3334533.47
436		384337.08	3334532.43
437		384338.78	3334530.74
438		384340.48	3334528.74
439		384341.40	3334527.10
440		384341.99	3334525.10
441		384342.30	3334522.58
442		384342.94	3334518.17
443		384343.48	3334515.35
444		384343.93	3334511.14
445		384343.86	3334508.43
446		384343.95	3334504.22
447		384344.18	3334502.47
448		384344.47	3334500.76
449		384345.13	3334498.79
450		384347.41	3334493.33
451		384349.29	3334489.78
452		384350.50	3334487.90
453		384352.24	3334487.17

454		384354.18	3334487.10
455		384357.53	3334487.14
456		384363.49	3334487.53
457		384365.44	3334487.57
458		384367.93	3334487.38
459		384371.03	3334486.61
460		384372.98	3334485.29
461		384375.66	3334483.41
462		384377.42	3334482.57
463		384382.37	3334481.42
464		384387.15	3334480.62
465		384387.63	3334480.60
466		384388.14	3334480.90
467		384389.24	3334482.49
468		384390.19	3334483.83
469		384391.46	3334485.35
470		384392.47	3334486.18
471		384392.97	3334486.34
472		384393.42	3334486.31
473		384393.71	3334486.16
474		384394.12	3334485.71
475		384394.35	3334485.19
476		384395.65	3334481.47
477		384396.07	3334480.09
478		384396.33	3334478.69
479		384396.65	3334477.61
480		384396.75	3334477.31
481		384397.07	3334476.82
482		384398.82	3334475.70
483		384401.13	3334474.77
484		384403.58	3334474.06
485		384405.94	3334473.77
486		384408.03	3334474.18
487		384411.05	3334476.24
488		384412.78	3334478.57
489		384421.79	3334471.99
490		384428.76	3334467.46
491		384435.63	3334463.25
492		384441.06	3334460.35
493		384445.91	3334456.82
494		384449.61	3334454.17
495		384454.09	3334450.28
496		384464.43	3334440.59
497		384468.65	3334437.50
498		384474.37	3334433.64
499		384480.80	3334429.17
500		384485.73	3334425.33
501		384491.53	3334419.74
502		384497.91	3334413.35
503		384501.25	3334409.88
504		384506.34	3334404.78
505		384511.61	3334399.02
506		384521.69	3334389.94

507		384526.62	3334386.50
508		384530.63	3334383.06
509		384539.26	3334377.10
510		384542.16	3334375.17
511		384548.72	3334370.71
512		384558.84	3334363.39
513		384566.11	3334358.16
514		384572.27	3334353.13
515		384578.51	3334346.92
516		384584.22	3334340.84
517		384589.13	3334336.42
518		384595.09	3334331.81
519		384604.09	3334325.85
520		384615.01	3334318.93
521		384623.15	3334312.31
522		384625.88	3334309.80
523		384630.97	3334304.20
524		384634.00	3334300.90
525		384639.19	3334295.04
526		384647.41	3334285.60
527		384657.13	3334273.27
528		384662.93	3334266.49
529		384671.13	3334256.59
530		384677.09	3334250.12
531		384684.58	3334241.25
532		384691.10	3334233.76
533		384694.68	3334229.27
534		384698.78	3334224.12
535		384703.63	3334217.98
536		384702.41	3334216.91
537		384710.18	3334208.32
538		384711.14	3334209.27
539		384716.20	3334202.08
540		384719.33	3334199.40
541		384721.24	3334196.35
542		384726.02	3334191.72
543		384735.37	3334181.44
544		384745.83	3334173.27
545		384757.86	3334163.62
546		384771.12	3334155.95
547		384791.50	3334146.02
548		384807.26	3334140.86
549		384812.65	3334139.23
550		384825.06	3334136.71
551		384830.56	3334132.95
552		384842.08	3334129.84
553		384850.39	3334127.05
554		384860.32	3334123.74
555		384874.70	3334119.32
556		384879.73	3334117.92
557		384886.13	3334116.44
558		384924.99	3334116.68
559		384929.55	3334116.18

560		384932.05	3334115.61
561		384936.24	3334116.29
562		384940.36	3334116.96
563		384948.55	3334116.39
564		384954.54	3334115.78
565		384964.35	3334116.10
566		384970.00	3334115.34
567		384974.33	3334115.76
568		384976.61	3334117.98
569		384983.64	3334118.95
570		384994.05	3334118.14
571		384994.49	3334115.52
572		384997.27	3334115.59
573		385007.82	3334115.88
574		385016.04	3334116.09
575		385017.99	3334116.14
576		385021.93	3334117.29
577		385031.54	3334120.08
578		385036.15	3334121.53
579		385052.32	3334125.00
580		385054.43	3334125.39
581		385057.59	3334126.01
582		385061.92	3334126.62
583		385073.76	3334131.60
584		385078.62	3334133.65
585		385081.90	3334129.96
586		385082.30	3334128.49
587		385084.31	3334121.17
588		385160.19	3334145.49
589		385155.63	3334161.10
590		385164.99	3334165.50
591		385175.78	3334170.80
592		385184.91	3334175.24
593		385195.28	3334181.08
594		385205.60	3334187.15
595		385217.71	3334194.11
596		385219.30	3334195.15
597		385223.83	3334188.75
598		385235.77	3334197.98
599		385231.65	3334201.79
600		385231.06	3334202.77
601		385234.42	3334204.91
602		385238.04	3334207.40
603		385245.54	3334212.56
604		385255.26	3334219.57
605		385262.97	3334225.52
606		385277.10	3334236.71
607		385285.51	3334244.12
608		385300.69	3334257.51
609		385306.74	3334263.18
610		385308.09	3334264.46
611		385316.94	3334273.41
612		385325.92	3334282.50

613		385337.23	3334294.56
614		385347.11	3334306.37
615		385351.01	3334310.97
616		385354.77	3334315.46
617		385359.34	3334321.39
618		385362.25	3334325.09
619		385363.79	3334327.04
620		385367.43	3334331.90
621		385370.64	3334336.17
622		385374.05	3334340.89
623		385376.85	3334344.88
624		385381.07	3334350.95
625		385384.46	3334355.86
626		385388.06	3334361.33
627		385392.16	3334367.65
628		385396.98	3334375.45
629		385399.11	3334379.08
630		385402.72	3334385.26
631		385409.69	3334397.42
632		385419.49	3334416.29
633		385429.50	3334437.55
634		385435.86	3334453.42
635		385442.93	3334471.65
636		385446.90	3334482.57
637		385450.59	3334493.78
638		385454.17	3334505.21
639		385455.74	3334510.67
640		385458.59	3334520.60
641		385464.04	3334539.42
642		385489.67	3334626.38
643		385495.11	3334644.84
644		385495.25	3334645.33
645		385534.57	3334778.74
646		385547.60	3334822.75
647		385556.16	3334852.11
648		385557.38	3334856.30
649		385557.38	3334856.32
650		385557.39	3334856.37
651		385558.72	3334855.96
652		385572.92	3334910.80
653		385579.20	3334934.37
654		385583.20	3334945.55
655		385589.33	3334948.00
656		385597.02	3334951.58
657		385605.05	3334956.18
658		385611.19	3334960.51
659		385616.63	3334964.70
660		385622.92	3334971.08
661		385628.01	3334976.86
662		385633.18	3334983.43
663		385637.17	3334990.24
664		385641.97	3334999.94
665		385643.92	3335005.01

666		385645.56	3335011.51
667		385646.56	3335016.41
668		385647.62	3335023.40
669		385648.15	3335028.14
670		385648.69	3335034.94
671		385648.19	3335045.65
672		385646.50	3335055.41
673		385644.71	3335061.84
674		385642.42	3335069.17
675		385639.29	3335076.59
676		385636.33	3335081.88
677		385633.15	3335087.11
678		385630.25	3335090.79
679		385627.98	3335093.79
680		385624.32	3335098.63
681		385623.66	3335099.54
682		385644.03	3335177.14
683		385645.45	3335182.50
684		385646.58	3335186.87
685		385652.99	3335210.59
686		385658.08	3335229.63
687		385659.89	3335236.23
688		385662.31	3335245.23
689		385664.74	3335253.96
690		385664.99	3335254.95
691		385667.72	3335263.36
692		385669.89	3335269.76
693		385670.36	3335271.04
694		385674.16	3335282.21
695		385675.81	3335286.96
696		385679.75	3335298.08
697		385681.78	3335303.99
698		385680.37	3335304.58
699		385688.47	3335326.93
700		385689.01	3335326.70
701		385690.59	3335326.05
702		385697.66	3335344.09
703		385705.57	3335363.77
704		385711.60	3335376.17
705		385719.85	3335392.99
706		385727.22	3335408.18
707		385733.37	3335420.44
708		385736.79	3335418.78
709		385741.72	3335428.19
710		385740.59	3335428.74
711		385741.78	3335431.01
712		385742.98	3335430.40
713		385753.92	3335450.62
714		385762.20	3335466.49
715		385761.30	3335466.98
716		385760.86	3335467.21
717		385762.03	3335469.43
718		385762.36	3335469.26

719		385763.30	3335468.75
720		385777.97	3335497.27
721		385790.55	3335522.80
722		385786.93	3335524.68
723		385816.38	3335577.37
724		385851.03	3335634.17
725		385832.88	3335647.95
726		385818.96	3335659.03
727		385817.66	3335660.08
728		385811.35	3335663.94
729		385807.43	3335666.33
730		385804.49	3335663.28
731		385804.19	3335662.89
732		385803.46	3335661.98
733		385802.22	3335660.84
734		385801.71	3335660.42
735		385800.86	3335659.73
736		385799.45	3335659.19
737		385798.14	3335659.15
738		385800.68	3335657.58
739		385797.26	3335650.97
740		385788.38	3335634.61
741		385773.63	3335608.14
742		385769.42	3335600.85
743		385751.76	3335568.23
744		385719.96	3335500.51
745		385716.59	3335492.02
746		385706.03	3335486.21
747		385703.87	3335482.31
748		385693.61	3335488.50
749		385691.51	3335483.80
750		385687.93	3335475.78
751		385689.68	3335473.82
752		385690.19	3335473.37
753		385690.97	3335471.88
754		385691.57	3335470.41
755		385692.07	3335468.38
756		385691.79	3335465.65
757		385691.19	3335462.80
758		385690.66	3335461.67
759		385684.54	3335445.31
760		385679.15	3335433.44
761		385672.77	3335417.04
762		385664.18	3335396.46
763		385657.21	3335378.38
764		385632.46	3335320.88
765		385600.19	3335241.41
766		385583.58	3335185.36
767		385580.54	3335175.10
768		385575.35	3335167.76
769		385571.58	3335154.90
770		385568.40	3335144.01
771		385542.13	3335054.18

772		385513.59	3334948.14
773		385511.15	3334939.89
774		385510.55	3334939.48
775		385509.65	3334939.00
776		385508.75	3334938.57
777		385507.85	3334938.17
778		385506.88	3334937.83
779		385504.98	3334937.25
780		385504.02	3334936.98
781		385501.09	3334936.31
782		385500.09	3334936.14
783		385499.35	3334936.05
784		385497.36	3334935.85
785		385496.35	3334935.81
786		385495.35	3334935.81
787		385493.33	3334935.90
788		385491.35	3334936.07
789		385490.35	3334936.17
790		385489.33	3334936.31
791		385488.36	3334936.51
792		385464.90	3334942.76
793		385463.91	3334943.06
794		385404.64	3334960.88
795		385403.72	3334961.28
796		385402.82	3334961.73
797		385401.95	3334962.22
798		385401.08	3334962.71
799		385400.23	3334963.26
800		385399.47	3334963.91
801		385398.77	3334964.62
802		385398.13	3334965.39
803		385396.96	3334967.02
804		385396.32	3334968.02
805		385396.64	3334968.21
806		385396.10	3334969.05
807		385395.75	3334968.86
808		385395.14	3334969.80
809		385394.22	3334971.62
810		385392.79	3334975.33
811		385392.47	3334976.30
812		385392.20	3334977.27
813		385391.29	3334978.98
814		385386.33	3334960.07
815		385392.76	3334958.16
816		385398.59	3334956.63
817		385403.96	3334955.23
818		385461.78	3334940.06
819		385488.33	3334933.10
820		385517.46	3334925.46
821		385517.77	3334925.38
822		385514.19	3334909.78
823		385467.82	3334708.21
824		385455.80	3334655.94

825		385454.50	3334652.12
826		385454.02	3334652.26
827		385452.44	3334646.38
828		385451.00	3334641.00
829		385450.60	3334639.51
830		385442.79	3334610.40
831		385436.07	3334590.62
832		385428.96	3334568.91
833		385427.79	3334565.37
834		385426.39	3334561.31
835		385422.64	3334561.23
836		385422.35	3334560.30
837		385401.97	3334495.70
838		385400.15	3334496.23
839		385399.18	3334494.05
840		385396.85	3334492.13
841		385393.44	3334491.24
842		385390.53	3334491.81
843		385389.78	3334492.43
844		385388.69	3334491.28
845		385385.94	3334485.13
846		385380.79	3334473.60
847		385384.57	3334459.09
848		385366.92	3334423.96
849		385366.92	3334423.95
850		385333.19	3334362.11
851		385331.29	3334359.39
852		385325.56	3334352.36
853		385317.94	3334342.98
854		385316.10	3334340.49
855		385317.08	3334337.11
856		385284.18	3334292.99
857		385282.98	3334291.67
858		385280.71	3334293.56
859		385266.71	3334277.52
860		385263.84	3334274.15
861		385237.70	3334248.35
862		385236.07	3334249.77
863		385216.24	3334234.21
864		385211.42	3334230.61
865		385207.84	3334227.93
866		385210.30	3334224.17
867		385209.87	3334223.89
868		385211.46	3334221.83
869		385209.05	3334220.06
870		385207.36	3334222.25
871		385205.47	3334221.02
872		385205.06	3334221.58
873		385139.34	3334184.76
874		385116.77	3334172.12
875		385108.91	3334181.87
876		385108.37	3334181.45
877		385105.48	3334179.17

878		385105.32	3334178.92
879		385105.01	3334178.61
880		385104.20	3334177.94
881		385062.97	3334156.31
882		385063.09	3334155.77
883		385060.85	3334155.36
884		385059.72	3334155.16
885		385038.67	3334149.70
886		385037.70	3334149.46
887		385028.88	3334147.04
888		385023.87	3334145.67
889		385020.39	3334144.72
890		385018.14	3334158.48
891		385014.63	3334157.90
892		384996.15	3334154.92
893		384998.17	3334143.35
894		384994.71	3334143.70
895		384991.98	3334144.15
896		384989.52	3334144.54
897		384983.26	3334145.55
898		384971.27	3334146.64
899		384923.06	3334150.99
900		384913.83	3334153.23
901		384904.78	3334156.08
902		384895.92	3334159.51
903		384887.32	3334163.53
904		384879.00	3334168.11
905		384871.01	3334173.23
906		384863.37	3334178.87
907		384871.18	3334192.17
908		384872.42	3334193.53
909		384873.35	3334194.53
910		384846.32	3334210.81
911		384844.26	3334212.06
912		384842.19	3334213.31
913		384842.19	3334213.29
914		384841.16	3334213.90
915		384809.32	3334233.11
916		384778.67	3334251.60
917		384777.64	3334252.23
918		384776.53	3334252.90
919		384766.01	3334259.23
920		384765.96	3334259.26
921		384754.59	3334266.10
922		384726.78	3334294.87
923		384722.06	3334299.76
924		384721.85	3334299.56
925		384718.39	3334296.21
926		384712.08	3334289.98
927		384692.93	3334310.11
928		384670.29	3334335.05
1		384669.11	3334336.27
929		384682.42	3334245.01

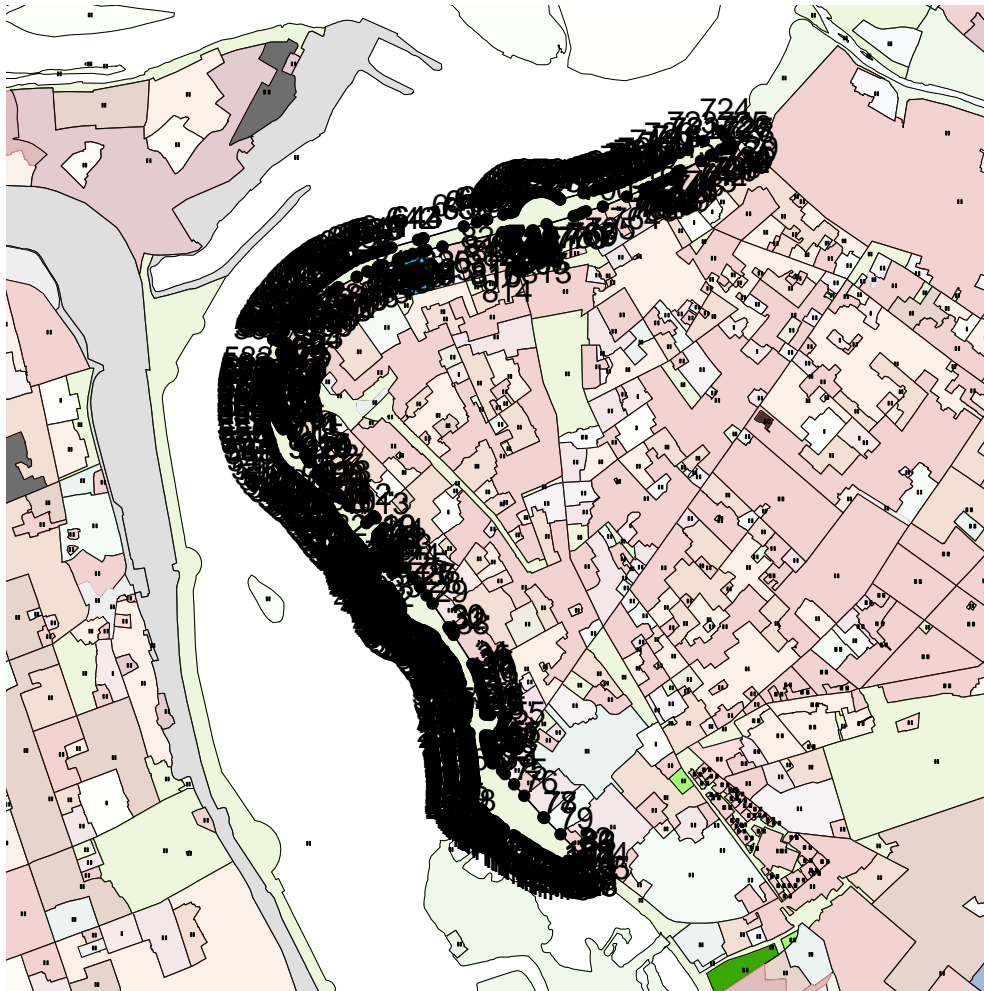
930			384647.63	3334287.20		
931			384658.29	3334274.28		
929			384682.42	3334245.01		
932			384607.84	3334328.51		
933			384599.96	3334334.55		
934			384607.40	3334328.85		
932			384607.84	3334328.51		
935			384420.58	3334543.54		
936			384413.41	3334541.65		
937			384412.27	3334539.61		
938			384411.89	3334539.87		
939			384409.44	3334535.93		
940			384413.54	3334533.18		
941			384409.35	3334526.45		
942			384387.17	3334542.71		
943			384398.88	3334558.92		
935			384420.58	3334543.54		

3. Сведения о характерных точках части (частей) границы объекта

Обозначение характерных точек части границ	Существующие координаты, м		Измененные (уточненные) координаты, м		Метод определения координат и средняя квадратическая погрешность положения характерной точки (Mt), м	Описание обозначения точки
	X	Y	X	Y		
1	2	3	4	5	6	7

ОПИСАНИЕ МЕСТОПОЛОЖЕНИЯ ГРАНИЦ
РЗ-502 – ЗОНЫ ПАРКОВ, СКВЕРОВ, БУЛЬВАРОВ
(наименование объекта)

План границ объекта

Масштаб 1: 25000

Используемые условные знаки и обозначения:

Подпись _____ Дата " _ " _____ г.

Место для оттиска печати (при наличии) лица, составившего описание местоположения границ объекта

ОПИСАНИЕ МЕСТОПОЛОЖЕНИЯ ГРАНИЦ <u>РЗ-505 – ЗОНЫ ОБЪЕКТОВ И СООРУЖЕНИЙ ФИЗИЧЕСКОЙ КУЛЬТУРЫ И СПОРТА</u> (наименование объекта местоположение границ, которого описано (далее - объект)		
Сведения об объекте		
N п/п	Характеристики объекта	Описание характеристик
1	2	3
1	Местоположение объекта	Российская Федерация, Иркутская область, город Иркутск
2	Площадь объекта +/- величина погрешности определения площади (P +/- Дельта P)	66971+/- 0
3	Иные характеристики объекта	ПЭ П-01-06

ОПИСАНИЕ МЕСТОПОЛОЖЕНИЯ ГРАНИЦ РЗ-505 – ЗОНЫ ОБЪЕКТОВ И СООРУЖЕНИЙ ФИЗИЧЕСКОЙ КУЛЬТУРЫ И СПОРТА (наименование объекта)				
Сведения о местоположении границ объекта				
1. Система координат <u>МСК-38, зона 3</u>				
2. Сведения о характерных точках границ объекта				
Обозначение характерных точек границ	Координаты, м		Метод определения координат и средняя квадратическая погрешность положения характерной точки (Mt), м	Описание обозначения точки
	X	Y		
1	2	3	4	5
1	383802.64	3335354.17	0.3	-
2	383790.17	3335347.63	0.3	-
3	383731.35	3335280.60	0.3	-
4	383723.36	3335275.41	0.3	-
5	383717.95	3335271.25	0.3	-
6	383714.76	3335270.56	0.3	-
7	383713.45	3335271.12	0.3	-
8	383711.74	3335271.84	0.3	-
9	383666.40	3335310.78	0.3	-
10	383666.36	3335310.74	0.3	-
11	383659.24	3335302.12	0.3	-
12	383693.47	3335269.20	0.3	-
13	383685.85	3335260.38	0.3	-
14	383682.77	3335257.06	0.3	-
15	383671.87	3335244.45	0.3	-
16	383667.85	3335248.33	0.3	-
17	383643.97	3335224.49	0.3	-

18	383643.02	3335225.40	0.3	-
19	383639.05	3335220.85	0.3	-
20	383641.84	3335218.20	0.3	-
21	383645.83	3335214.42	0.3	-
22	383646.46	3335213.82	0.3	-
23	383648.74	3335211.65	0.3	-
24	383653.55	3335207.09	0.3	-
25	383654.65	3335208.21	0.3	-
26	383687.60	3335178.84	0.3	-
27	383688.67	3335175.20	0.3	-
28	383688.59	3335168.73	0.3	-
29	383688.35	3335147.64	0.3	-
30	383690.16	3335144.32	0.3	-
31	383695.88	3335138.82	0.3	-
32	383695.18	3335137.74	0.3	-
33	383717.05	3335119.99	0.3	-
34	383715.97	3335115.48	0.3	-
35	383729.59	3335105.59	0.3	-
36	383736.63	3335099.39	0.3	-
37	383742.22	3335095.19	0.3	-
38	383695.42	3335035.31	0.3	-
39	383697.52	3335033.73	0.3	-
40	383712.63	3335022.37	0.3	-
41	383716.07	3335019.80	0.3	-
42	383709.58	3335010.56	0.3	-
43	383714.92	3335005.28	0.3	-
44	383716.78	3335007.63	0.3	-
45	383716.96	3335007.88	0.3	-
46	383718.02	3335009.21	0.3	-

47	383718.21	3335009.46	0.3	-
48	383721.54	3335013.70	0.3	-
49	383742.10	3335039.32	0.3	-
50	383746.10	3335035.92	0.3	-
51	383748.44	3335037.87	0.3	-
52	383756.01	3335030.98	0.3	-
53	383757.64	3335029.50	0.3	-
54	383760.88	3335026.55	0.3	-
55	383765.37	3335022.47	0.3	-
56	383766.06	3335021.84	0.3	-
57	383772.53	3335016.07	0.3	-
58	383777.24	3335011.87	0.3	-
59	383781.95	3335007.67	0.3	-
60	383796.46	3334989.29	0.3	-
61	383807.52	3334975.74	0.3	-
62	383816.50	3334962.84	0.3	-
63	383835.01	3334975.72	0.3	-
64	383836.06	3334976.46	0.3	-
65	383854.28	3334989.15	0.3	-
66	383845.95	3335001.60	0.3	-
67	383840.66	3335009.30	0.3	-
68	383801.16	3335067.92	0.3	-
69	383799.50	3335070.23	0.3	-
70	383796.88	3335073.89	0.3	-
71	383804.29	3335078.94	0.3	-
72	383805.94	3335080.08	0.3	-
73	383827.99	3335095.12	0.3	-
74	383830.69	3335091.45	0.3	-
75	383832.61	3335092.79	0.3	-

76	383829.82	3335096.83	0.3	-
77	383843.00	3335105.81	0.3	-
78	383850.25	3335114.99	0.3	-
79	383852.83	3335112.82	0.3	-
80	383858.31	3335118.94	0.3	-
81	383890.82	3335090.40	0.3	-
82	383892.92	3335088.49	0.3	-
83	383927.41	3335057.05	0.3	-
84	383937.97	3335047.43	0.3	-
85	383948.02	3335054.43	0.3	-
86	383956.15	3335060.10	0.3	-
87	383957.40	3335060.96	0.3	-
88	383946.99	3335070.24	0.3	-
89	383876.60	3335132.96	0.3	-
90	383882.47	3335141.00	0.3	-
91	383883.14	3335141.79	0.3	-
92	383885.59	3335142.39	0.3	-
93	383888.08	3335143.88	0.3	-
94	383889.82	3335145.50	0.3	-
95	383891.16	3335148.27	0.3	-
96	383891.49	3335150.80	0.3	-
97	383891.09	3335153.73	0.3	-
98	383889.93	3335156.21	0.3	-
99	383887.11	3335159.88	0.3	-
100	383894.21	3335170.17	0.3	-
101	383898.39	3335176.05	0.3	-
102	383893.16	3335183.02	0.3	-
103	383891.29	3335184.76	0.3	-
104	383897.60	3335193.12	0.3	-

105	383898.91	3335195.09	0.3	-
106	383901.29	3335192.80	0.3	-
107	383901.51	3335192.60	0.3	-
108	383906.64	3335197.96	0.3	-
109	383902.77	3335201.63	0.3	-
110	383908.57	3335208.12	0.3	-
111	383909.41	3335208.60	0.3	-
112	383908.00	3335209.52	0.3	-
113	383906.44	3335211.35	0.3	-
114	383905.52	3335213.57	0.3	-
115	383905.34	3335215.96	0.3	-
116	383905.90	3335218.30	0.3	-
117	383907.16	3335220.35	0.3	-
118	383908.99	3335221.91	0.3	-
119	383911.21	3335222.82	0.3	-
120	383913.60	3335223.01	0.3	-
121	383915.94	3335222.44	0.3	-
122	383917.99	3335221.19	0.3	-
123	383921.50	3335216.31	0.3	-
124	383929.68	3335220.17	0.3	-
125	383933.62	3335220.70	0.3	-
126	383937.60	3335220.75	0.3	-
127	383941.58	3335220.35	0.3	-
128	383945.43	3335219.50	0.3	-
129	383949.23	3335218.27	0.3	-
130	383951.30	3335223.50	0.3	-
131	383952.94	3335234.38	0.3	-
132	383943.64	3335243.65	0.3	-
133	383940.15	3335247.14	0.3	-

134	383937.00	3335250.27	0.3	-
135	383925.05	3335262.60	0.3	-
136	383922.55	3335266.13	0.3	-
137	383921.21	3335273.81	0.3	-
138	383920.75	3335284.52	0.3	-
139	383921.41	3335290.36	0.3	-
140	383922.72	3335294.46	0.3	-
141	383924.62	3335298.10	0.3	-
142	383951.21	3335334.25	0.3	-
143	383913.76	3335364.67	0.3	-
144	383878.05	3335393.69	0.3	-
145	383877.74	3335393.18	0.3	-
146	383870.24	3335380.43	0.3	-
147	383859.07	3335361.01	0.3	-
148	383855.14	3335356.58	0.3	-
149	383852.33	3335354.27	0.3	-
150	383819.47	3335374.85	0.3	-
151	383816.60	3335376.66	0.3	-
1	383802.64	3335354.17	0.3	-

3. Сведения о характерных точках части (частей) границы объекта

Обозначение характерных точек части границы	Координаты, м		Метод определения координат и средняя квадратическая погрешность положения характерной точки (Mt), м	Описание обозначения точки
	X	Y		
1	2	3	4	5

ОПИСАНИЕ МЕСТОПОЛОЖЕНИЯ ГРАНИЦ РЗ-505 – ЗОНЫ ОБЪЕКТОВ И СООРУЖЕНИЙ ФИЗИЧЕСКОЙ КУЛЬТУРЫ И СПОРТА (наименование объекта)						
Сведения о местоположении измененных (уточненных) границ объекта						
1. Система координат <u>МСК-38, зона 3</u>						
2. Сведения о характерных точках границ объекта						
Обозначение характерных точек границ	Существующие координаты, м		Измененные (уточненные) координаты, м		Метод определения координат и средняя квадратическая погрешность положения характерной точки (Mt), м	Описание обозначения точки
	X	Y	X	Y		
1	2	3	4	5	6	7
1			383802.64	3335354.17		
2			383790.17	3335347.63		
3			383731.35	3335280.60		
4			383723.36	3335275.41		
5			383717.95	3335271.25		
6			383714.76	3335270.56		
7			383713.45	3335271.12		
8			383711.74	3335271.84		
9			383666.40	3335310.78		
10			383666.36	3335310.74		
11			383659.24	3335302.12		
12			383693.47	3335269.20		
13			383685.85	3335260.38		
14			383682.77	3335257.06		
15			383671.87	3335244.45		
16			383667.85	3335248.33		
17			383643.97	3335224.49		
18			383643.02	3335225.40		
19			383639.05	3335220.85		
20			383641.84	3335218.20		
21			383645.83	3335214.42		
22			383646.46	3335213.82		
23			383648.74	3335211.65		
24			383653.55	3335207.09		
25			383654.65	3335208.21		
26			383687.60	3335178.84		
27			383688.67	3335175.20		
28			383688.59	3335168.73		
29			383688.35	3335147.64		

30		383690.16	3335144.32
31		383695.88	3335138.82
32		383695.18	3335137.74
33		383717.05	3335119.99
34		383715.97	3335115.48
35		383729.59	3335105.59
36		383736.63	3335099.39
37		383742.22	3335095.19
38		383695.42	3335035.31
39		383697.52	3335033.73
40		383712.63	3335022.37
41		383716.07	3335019.80
42		383709.58	3335010.56
43		383714.92	3335005.28
44		383716.78	3335007.63
45		383716.96	3335007.88
46		383718.02	3335009.21
47		383718.21	3335009.46
48		383721.54	3335013.70
49		383742.10	3335039.32
50		383746.10	3335035.92
51		383748.44	3335037.87
52		383756.01	3335030.98
53		383757.64	3335029.50
54		383760.88	3335026.55
55		383765.37	3335022.47
56		383766.06	3335021.84
57		383772.53	3335016.07
58		383777.24	3335011.87
59		383781.95	3335007.67
60		383796.46	3334989.29
61		383807.52	3334975.74
62		383816.50	3334962.84
63		383835.01	3334975.72
64		383836.06	3334976.46
65		383854.28	3334989.15
66		383845.95	3335001.60
67		383840.66	3335009.30
68		383801.16	3335067.92
69		383799.50	3335070.23
70		383796.88	3335073.89
71		383804.29	3335078.94
72		383805.94	3335080.08
73		383827.99	3335095.12
74		383830.69	3335091.45
75		383832.61	3335092.79
76		383829.82	3335096.83
77		383843.00	3335105.81
78		383850.25	3335114.99
79		383852.83	3335112.82
80		383858.31	3335118.94
81		383890.82	3335090.40
82		383892.92	3335088.49

83		383927.41	3335057.05
84		383937.97	3335047.43
85		383948.02	3335054.43
86		383956.15	3335060.10
87		383957.40	3335060.96
88		383946.99	3335070.24
89		383876.60	3335132.96
90		383882.47	3335141.00
91		383883.14	3335141.79
92		383885.59	3335142.39
93		383888.08	3335143.88
94		383889.82	3335145.50
95		383891.16	3335148.27
96		383891.49	3335150.80
97		383891.09	3335153.73
98		383889.93	3335156.21
99		383887.11	3335159.88
100		383894.21	3335170.17
101		383898.39	3335176.05
102		383893.16	3335183.02
103		383891.29	3335184.76
104		383897.60	3335193.12
105		383898.91	3335195.09
106		383901.29	3335192.80
107		383901.51	3335192.60
108		383906.64	3335197.96
109		383902.77	3335201.63
110		383908.57	3335208.12
111		383909.41	3335208.60
112		383908.00	3335209.52
113		383906.44	3335211.35
114		383905.52	3335213.57
115		383905.34	3335215.96
116		383905.90	3335218.30
117		383907.16	3335220.35
118		383908.99	3335221.91
119		383911.21	3335222.82
120		383913.60	3335223.01
121		383915.94	3335222.44
122		383917.99	3335221.19
123		383921.50	3335216.31
124		383929.68	3335220.17
125		383933.62	3335220.70
126		383937.60	3335220.75
127		383941.58	3335220.35
128		383945.43	3335219.50
129		383949.23	3335218.27
130		383951.30	3335223.50
131		383952.94	3335234.38
132		383943.64	3335243.65
133		383940.15	3335247.14
134		383937.00	3335250.27
135		383925.05	3335262.60

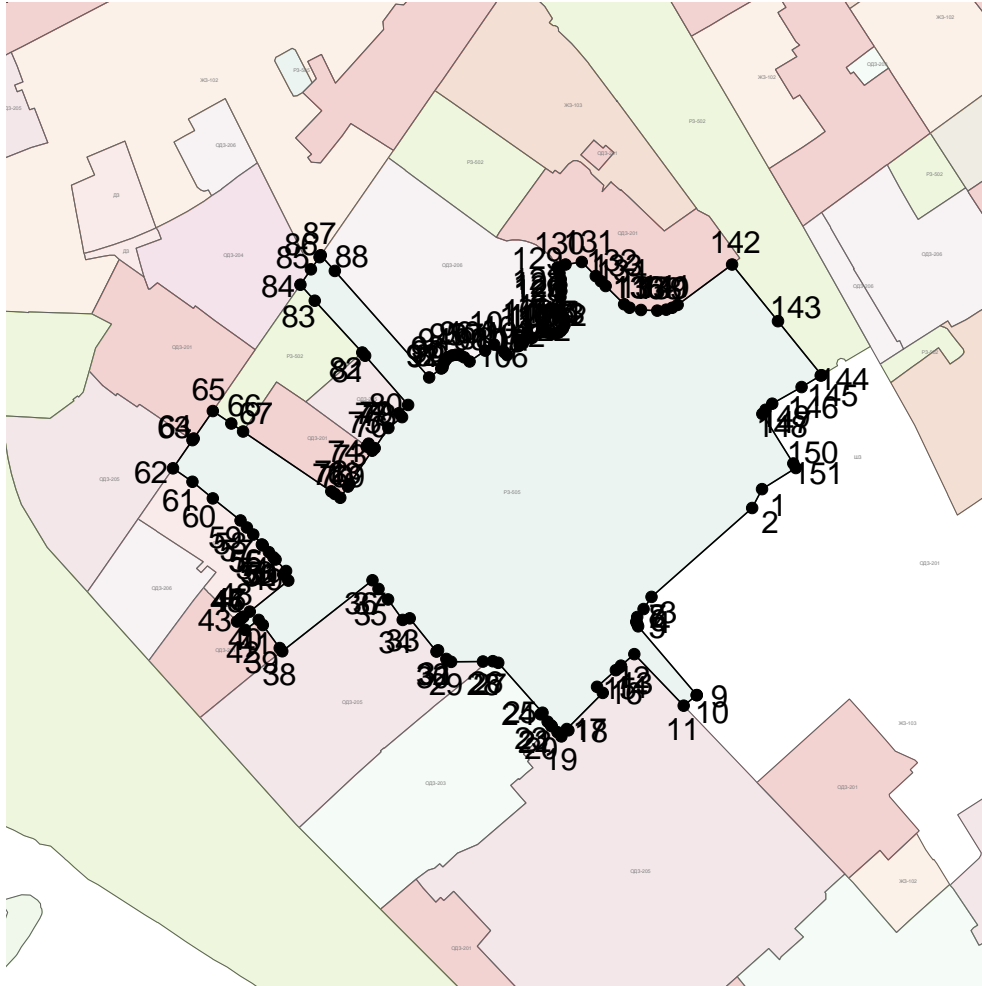
136			383922.55	3335266.13		
137			383921.21	3335273.81		
138			383920.75	3335284.52		
139			383921.41	3335290.36		
140			383922.72	3335294.46		
141			383924.62	3335298.10		
142			383951.21	3335334.25		
143			383913.76	3335364.67		
144			383878.05	3335393.69		
145			383877.74	3335393.18		
146			383870.24	3335380.43		
147			383859.07	3335361.01		
148			383855.14	3335356.58		
149			383852.33	3335354.27		
150			383819.47	3335374.85		
151			383816.60	3335376.66		
1			383802.64	3335354.17		

3. Сведения о характерных точках части (частей) границы объекта

Обозначение характерных точек части границ	Существующие координаты, м		Измененные (уточненные) координаты, м		Метод определения координат и средняя квадратическая погрешность положения характерной точки (Mt), м	Описание обозначения точки
	X	Y	X	Y		
1	2	3	4	5	6	7

ОПИСАНИЕ МЕСТОПОЛОЖЕНИЯ ГРАНИЦ
РЗ-505 – ЗОНЫ ОБЪЕКТОВ И СООРУЖЕНИЙ ФИЗИЧЕСКОЙ КУЛЬТУРЫ И СПОРТА
(наименование объекта)

План границ объекта



Масштаб 1: 5000

Используемые условные знаки и обозначения:

Подпись _____ Дата "___" _____ г.

Место для оттиска печати (при наличии) лица, составившего описание местоположения границ объекта

ОПИСАНИЕ МЕСТОПОЛОЖЕНИЯ ГРАНИЦ <u>ШЗ – ЗОНЫ РАЗМЕЩЕНИЯ ОБЪЕКТОВ НАЧАЛЬНОГО ОБЩЕГО И СРЕДНЕГО (ПОЛНОГО) ОБЩЕГО ОБРАЗОВАНИЯ</u> (наименование объекта местоположение границ, которого описано (далее - объект) _____		
Сведения об объекте		
N п/п	Характеристики объекта	Описание характеристик
1	2	3
1	Местоположение объекта	Российская Федерация, Иркутская область, город Иркутск
2	Площадь объекта +/- величина погрешности определения площади (P +/- Дельта P)	10718+/- 0
3	Иные характеристики объекта	ПЭ П-01-02

ОПИСАНИЕ МЕСТОПОЛОЖЕНИЯ ГРАНИЦ ШЗ – ЗОНЫ РАЗМЕЩЕНИЯ ОБЪЕКТОВ НАЧАЛЬНОГО ОБЩЕГО И СРЕДНЕГО (ПОЛНОГО) ОБЩЕГО ОБРАЗОВАНИЯ (наименование объекта)				
Сведения о местоположении границ объекта				
1. Система координат <u>МСК-38, зона 3</u>				
2. Сведения о характерных точках границ объекта				
Обозначение характерных точек границ	Координаты, м		Метод определения координат и средняя квадратическая погрешность положения характерной точки (Mt), м	Описание обозначения точки
	X	Y		
1	2	3	4	5
1	383885.49	3335432.63	0.3	-
2	383873.18	3335439.57	0.3	-
3	383853.63	3335450.60	0.3	-
4	383845.02	3335455.45	0.3	-
5	383839.74	3335457.99	0.3	-
6	383799.55	3335477.29	0.3	-
7	383798.90	3335477.59	0.3	-
8	383790.49	3335464.36	0.3	-
9	383768.12	3335432.44	0.3	-
10	383767.11	3335433.10	0.3	-
11	383752.78	3335414.96	0.3	-
12	383748.31	3335403.54	0.3	-
13	383751.18	3335400.95	0.3	-
14	383750.67	3335400.35	0.3	-
15	383750.66	3335400.35	0.3	-
16	383776.11	3335378.02	0.3	-
17	383802.64	3335354.17	0.3	-

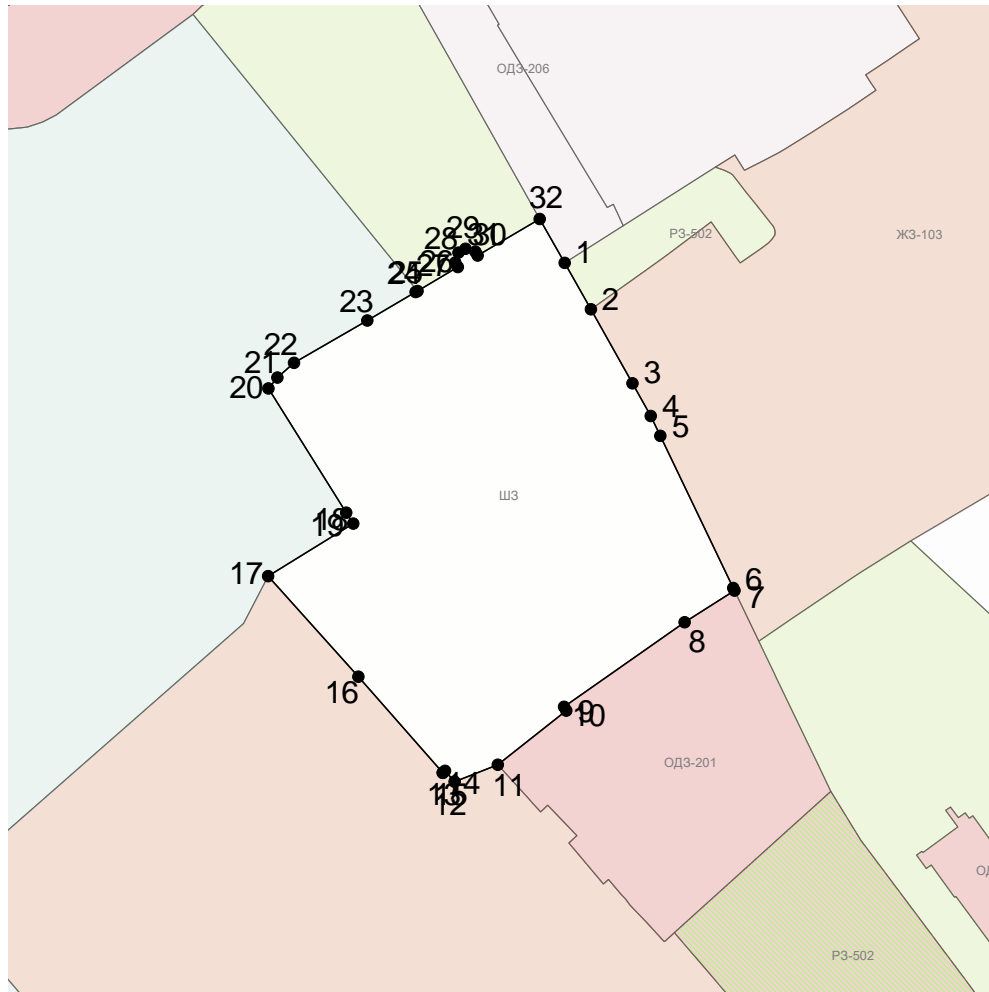
18	383816.60	3335376.66	0.3	-
19	383819.47	3335374.85	0.3	-
20	383852.33	3335354.27	0.3	-
21	383855.14	3335356.58	0.3	-
22	383859.07	3335361.01	0.3	-
23	383870.24	3335380.43	0.3	-
24	383877.74	3335393.18	0.3	-
25	383878.05	3335393.69	0.3	-
26	383884.35	3335404.40	0.3	-
27	383885.61	3335403.70	0.3	-
28	383888.17	3335404.51	0.3	-
29	383889.21	3335406.43	0.3	-
30	383888.49	3335409.00	0.3	-
31	383887.40	3335409.58	0.3	-
32	383897.11	3335426.07	0.3	-
1	383885.49	3335432.63	0.3	-
3. Сведения о характерных точках части (частей) границы объекта				
Обозначение характерных точек части границы	Координаты, м		Метод определения координат и средняя квадратическая погрешность положения характерной точки (Mt), м	Описание обозначения точки
	X	Y		
1	2	3	4	5

ОПИСАНИЕ МЕСТОПОЛОЖЕНИЯ ГРАНИЦ ШЗ – ЗОНЫ РАЗМЕЩЕНИЯ ОБЪЕКТОВ НАЧАЛЬНОГО ОБЩЕГО И СРЕДНЕГО (ПОЛНОГО) ОБЩЕГО ОБРАЗОВАНИЯ (наименование объекта)						
Сведения о местоположении измененных (уточненных) границ объекта						
1. Система координат <u>МСК-38, зона 3</u>						
2. Сведения о характерных точках границ объекта						
Обозначение характерных точек границ	Существующие координаты, м		Измененные (уточненные) координаты, м		Метод определения координат и средняя квадратическая погрешность положения характерной точки (Mt), м	Описание обозначения точки
	X	Y	X	Y		
1	2	3	4	5	6	7
1			383885.49	3335432.63		
2			383873.18	3335439.57		
3			383853.63	3335450.60		
4			383845.02	3335455.45		
5			383839.74	3335457.99		
6			383799.55	3335477.29		
7			383798.90	3335477.59		
8			383790.49	3335464.36		
9			383768.12	3335432.44		
10			383767.11	3335433.10		
11			383752.78	3335414.96		
12			383748.31	3335403.54		
13			383751.18	3335400.95		
14			383750.67	3335400.35		
15			383750.66	3335400.35		
16			383776.11	3335378.02		
17			383802.64	3335354.17		
18			383816.60	3335376.66		
19			383819.47	3335374.85		
20			383852.33	3335354.27		
21			383855.14	3335356.58		
22			383859.07	3335361.01		
23			383870.24	3335380.43		
24			383877.74	3335393.18		
25			383878.05	3335393.69		
26			383884.35	3335404.40		
27			383885.61	3335403.70		
28			383888.17	3335404.51		

29			383889.21	3335406.43		
30			383888.49	3335409.00		
31			383887.40	3335409.58		
32			383897.11	3335426.07		
1			383885.49	3335432.63		
3. Сведения о характерных точках части (частей) границы объекта						
Обозначение характерных точек части границ	Существующие координаты, м		Измененные (уточненные) координаты, м		Метод определения координат и средняя квадратическая погрешность положения характерной точки (Mt), м	Описание обозначения точки
	X	Y	X	Y		
1	2	3	4	5	6	7

ОПИСАНИЕ МЕСТОПОЛОЖЕНИЯ ГРАНИЦ
ШЗ – ЗОНЫ РАЗМЕЩЕНИЯ ОБЪЕКТОВ НАЧАЛЬНОГО ОБЩЕГО И СРЕДНЕГО (ПОЛНОГО) ОБЩЕГО
ОБРАЗОВАНИЯ
(наименование объекта)

План границ объекта



Масштаб 1: 2000

Используемые условные знаки и обозначения:

Подпись _____ Дата " _ " _____ г.

Место для оттиска печати (при наличии) лица, составившего описание местоположения границ объекта

ОПИСАНИЕ МЕСТОПОЛОЖЕНИЯ ГРАНИЦ <u>ДЗ – ЗОНЫ РАЗМЕЩЕНИЯ ОБЪЕКТОВ ДОШКОЛЬНОГО ОБРАЗОВАНИЯ</u> (наименование объекта местоположение границ, которого описано (далее - объект)		
Сведения об объекте		
N п/п	Характеристики объекта	Описание характеристик
1	2	3
1	Местоположение объекта	Российская Федерация, Иркутская область, город Иркутск
2	Площадь объекта +/- величина погрешности определения площади (P +/- Дельта P)	3612+/- 0
3	Иные характеристики объекта	ПЭ П-01-03

ОПИСАНИЕ МЕСТОПОЛОЖЕНИЯ ГРАНИЦ <u>ДЗ – ЗОНЫ РАЗМЕЩЕНИЯ ОБЪЕКТОВ ДОШКОЛЬНОГО ОБРАЗОВАНИЯ</u> (наименование объекта)				
Сведения о местоположении границ объекта				
1. Система координат <u>МСК-38, зона 3</u>				
2. Сведения о характерных точках границ объекта				
Обозначение характерных точек границ	Координаты, м		Метод определения координат и средняя квадратическая погрешность положения характерной точки (Mt), м	Описание обозначения точки
	X	Y		
1	2	3	4	5
1	384560.61	3335346.18	0.3	-
2	384550.73	3335333.63	0.3	-
3	384521.53	3335355.68	0.3	-
4	384510.07	3335344.91	0.3	-
5	384507.44	3335342.61	0.3	-
6	384487.81	3335324.01	0.3	-
7	384487.01	3335323.15	0.3	-
8	384498.47	3335312.49	0.3	-
9	384497.17	3335310.93	0.3	-
10	384523.67	3335289.84	0.3	-
11	384524.94	3335291.37	0.3	-
12	384529.60	3335291.71	0.3	-
13	384529.96	3335292.10	0.3	-
14	384541.03	3335303.98	0.3	-
15	384558.20	3335322.50	0.3	-
16	384577.85	3335324.23	0.3	-
17	384588.30	3335336.56	0.3	-

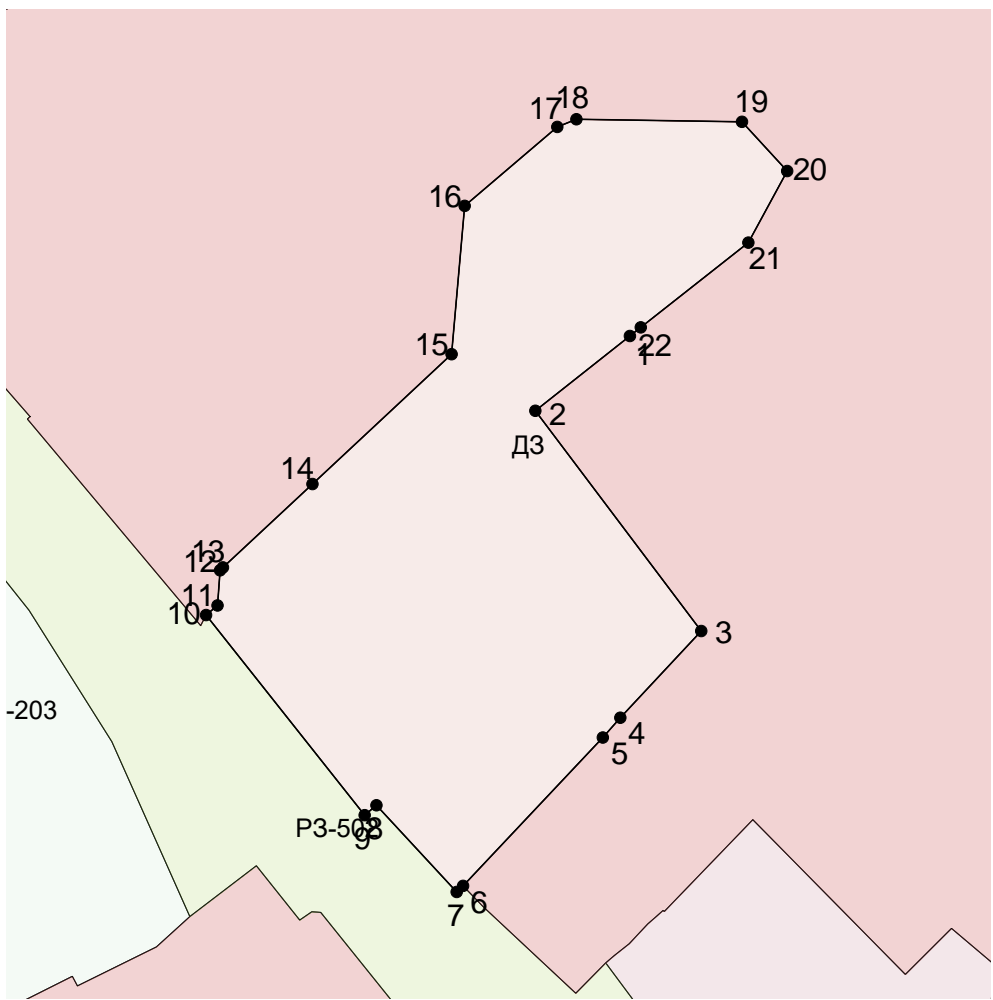
18	384589.33	3335339.07	0.3	-
19	384588.98	3335361.10	0.3	-
20	384582.44	3335367.12	0.3	-
21	384572.97	3335361.94	0.3	-
22	384561.77	3335347.62	0.3	-
1	384560.61	3335346.18	0.3	-
3. Сведения о характерных точках части (частей) границы объекта				
Обозначение характерных точек части границы	Координаты, м		Метод определения координат и средняя квадратическая погрешность положения характерной точки (Mt), м	Описание обозначения точки
	X	Y		
1	2	3	4	5

ОПИСАНИЕ МЕСТОПОЛОЖЕНИЯ ГРАНИЦ ДЗ – ЗОНЫ РАЗМЕЩЕНИЯ ОБЪЕКТОВ ДОШКОЛЬНОГО ОБРАЗОВАНИЯ (наименование объекта)						
Сведения о местоположении измененных (уточненных) границ объекта						
1. Система координат <u>МСК-38, зона 3</u>						
2. Сведения о характерных точках границ объекта						
Обозначение характерных точек границ	Существующие координаты, м		Измененные (уточненные) координаты, м		Метод определения координат и средняя квадратическая погрешность положения характерной точки (Mt), м	Описание обозначения точки
	X	Y	X	Y		
1	2	3	4	5	6	7
1			384560.61	3335346.18		
2			384550.73	3335333.63		
3			384521.53	3335355.68		
4			384510.07	3335344.91		
5			384507.44	3335342.61		
6			384487.81	3335324.01		
7			384487.01	3335323.15		
8			384498.47	3335312.49		
9			384497.17	3335310.93		
10			384523.67	3335289.84		
11			384524.94	3335291.37		
12			384529.60	3335291.71		
13			384529.96	3335292.10		
14			384541.03	3335303.98		
15			384558.20	3335322.50		
16			384577.85	3335324.23		
17			384588.30	3335336.56		
18			384589.33	3335339.07		
19			384588.98	3335361.10		
20			384582.44	3335367.12		
21			384572.97	3335361.94		
22			384561.77	3335347.62		
1			384560.61	3335346.18		
3. Сведения о характерных точках части (частей) границы объекта						
Обозначение	Существующие координаты, м		Измененные (уточненные) координаты, м		Метод определения	Описание обозначения

характерных точек части границ	X	Y	X	Y	координат и средняя квадратическая погрешность положения характерной точки (Mt), м	точки
1	2	3	4	5	6	7

ОПИСАНИЕ МЕСТОПОЛОЖЕНИЯ ГРАНИЦ
ДЗ – ЗОНЫ РАЗМЕЩЕНИЯ ОБЪЕКТОВ ДОШКОЛЬНОГО ОБРАЗОВАНИЯ
(наименование объекта)

План границ объекта



Масштаб 1: 1000

Используемые условные знаки и обозначения:

Подпись _____ Дата " __ " _____ г.

Место для оттиска печати (при наличии) лица, составившего описание местоположения границ объекта

ОПИСАНИЕ МЕСТОПОЛОЖЕНИЯ ГРАНИЦ <u>ЖЗ-102 – ЗОНЫ ЗАСТРОЙКИ МАЛОЭТАЖНЫМИ МНОГОКВАРТИРНЫМИ ЖИЛЫМИ ДОМАМИ</u> <u>(ДО 4 ЭТ.)</u> (наименование объекта местоположение границ, которого описано (далее - объект) _____		
Сведения об объекте		
N п/п	Характеристики объекта	Описание характеристик
1	2	3
1	Местоположение объекта	Российская Федерация, Иркутская область, город Иркутск
2	Площадь объекта +/- величина погрешности определения площади (P +/- Дельта P)	9108+/- 0
3	Иные характеристики объекта	ПЭ П-01-03

ОПИСАНИЕ МЕСТОПОЛОЖЕНИЯ ГРАНИЦ ЖЗ-102 – ЗОНЫ ЗАСТРОЙКИ МАЛОЭТАЖНЫМИ МНОГОКВАРТИРНЫМИ ЖИЛЫМИ ДОМАМИ (ДО 4 ЭТ.) (наименование объекта)				
Сведения о местоположении границ объекта				
1. Система координат <u>МСК-38, зона 3</u>				
2. Сведения о характерных точках границ объекта				
Обозначение характерных точек границ	Координаты, м		Метод определения координат и средняя квадратическая погрешность положения характерной точки (Mt), м	Описание обозначения точки
	X	Y		
1	2	3	4	5
1	384765.07	3335291.15	0.3	-
1	384765.07	3335291.15	0.3	-
2	384746.88	3335268.06	0.3	-
3	384732.53	3335249.85	0.3	-
4	384718.52	3335232.08	0.3	-
5	384696.32	3335203.90	0.3	-
6	384696.01	3335203.51	0.3	-
7	384692.20	3335198.67	0.3	-
8	384690.61	3335166.53	0.3	-
9	384700.89	3335166.19	0.3	-
10	384713.90	3335165.76	0.3	-
11	384715.92	3335165.69	0.3	-
12	384718.77	3335165.60	0.3	-
13	384728.98	3335165.28	0.3	-
14	384729.37	3335176.00	0.3	-
15	384731.45	3335180.07	0.3	-
16	384731.73	3335180.11	0.3	-

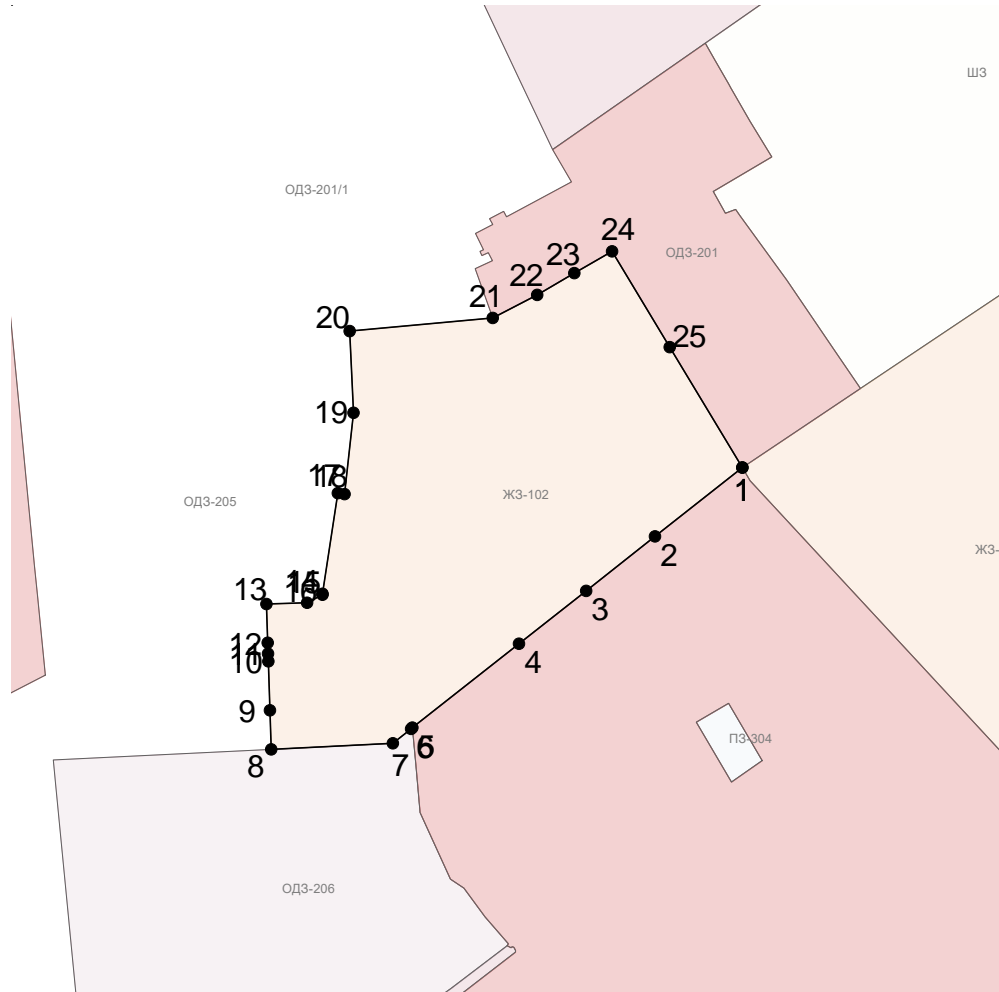
17	384758.28	3335184.12	0.3	-
18	384758.08	3335185.92	0.3	-
19	384779.59	3335188.25	0.3	-
20	384801.12	3335187.27	0.3	-
21	384804.63	3335225.08	0.3	-
22	384810.75	3335236.86	0.3	-
23	384816.45	3335246.67	0.3	-
24	384822.26	3335256.72	0.3	-
25	384796.94	3335271.96	0.3	-
1	384765.07	3335291.15	0.3	-
3. Сведения о характерных точках части (частей) границы объекта				
Обозначение характерных точек части границы	Координаты, м		Метод определения координат и средняя квадратическая погрешность положения характерной точки (Mt), м	Описание обозначения точки
	X	Y		
1	2	3	4	5

ОПИСАНИЕ МЕСТОПОЛОЖЕНИЯ ГРАНИЦ ЖЗ-102 – ЗОНЫ ЗАСТРОЙКИ МАЛОЭТАЖНЫМИ МНОГОКВАРТИРНЫМИ ЖИЛЫМИ ДОМАМИ (ДО 4 ЭТ.) (наименование объекта)						
Сведения о местоположении измененных (уточненных) границ объекта						
1. Система координат <u>МСК-38, зона 3</u>						
2. Сведения о характерных точках границ объекта						
Обозначение характерных точек границ	Существующие координаты, м		Измененные (уточненные) координаты, м		Метод определения координат и средняя квадратическая погрешность положения характерной точки (Mt), м	Описание обозначения точки
	X	Y	X	Y		
1	2	3	4	5	6	7
1			384765.07	3335291.15		
1			384765.07	3335291.15		
2			384746.88	3335268.06		
3			384732.53	3335249.85		
4			384718.52	3335232.08		
5			384696.32	3335203.90		
6			384696.01	3335203.51		
7			384692.20	3335198.67		
8			384690.61	3335166.53		
9			384700.89	3335166.19		
10			384713.90	3335165.76		
11			384715.92	3335165.69		
12			384718.77	3335165.60		
13			384728.98	3335165.28		
14			384729.37	3335176.00		
15			384731.45	3335180.07		
16			384731.73	3335180.11		
17			384758.28	3335184.12		
18			384758.08	3335185.92		
19			384779.59	3335188.25		
20			384801.12	3335187.27		
21			384804.63	3335225.08		
22			384810.75	3335236.86		
23			384816.45	3335246.67		
24			384822.26	3335256.72		
25			384796.94	3335271.96		
1			384765.07	3335291.15		

3. Сведения о характерных точках части (частей) границы объекта						
Обозначение характерных точек части границ	Существующие координаты, м		Измененные (уточненные) координаты, м		Метод определения координат и средняя квадратическая погрешность положения характерной точки (Mt), м	Описание обозначения точки
	X	Y	X	Y		
1	2	3	4	5	6	7

ОПИСАНИЕ МЕСТОПОЛОЖЕНИЯ ГРАНИЦ
ЖЗ-102 – ЗОНЫ ЗАСТРОЙКИ МАЛОЭТАЖНЫМИ МНОГОКВАРТИРНЫМИ ЖИЛЫМИ ДОМАМИ
(ДО 4 ЭТ.)
(наименование объекта)

План границ объекта



Масштаб 1: 2000

Используемые условные знаки и обозначения:

Подпись _____ Дата " _ " _____ г.

Место для оттиска печати (при наличии) лица, составившего описание местоположения границ объекта

ОПИСАНИЕ МЕСТОПОЛОЖЕНИЯ ГРАНИЦ <u>ЖЗ-102 – ЗОНЫ ЗАСТРОЙКИ МАЛОЭТАЖНЫМИ МНОГОКВАРТИРНЫМИ ЖИЛЫМИ ДОМАМИ</u> <u>(ДО 4 ЭТ.)</u> (наименование объекта местоположение границ, которого описано (далее - объект) _____		
Сведения об объекте		
N п/п	Характеристики объекта	Описание характеристик
1	2	3
1	Местоположение объекта	Российская Федерация, Иркутская область, город Иркутск
2	Площадь объекта +/- величина погрешности определения площади (P +/- Дельта P)	9334+/- 0
3	Иные характеристики объекта	ПЭ П-01-03

ОПИСАНИЕ МЕСТОПОЛОЖЕНИЯ ГРАНИЦ ЖЗ-102 – ЗОНЫ ЗАСТРОЙКИ МАЛОЭТАЖНЫМИ МНОГОКВАРТИРНЫМИ ЖИЛЫМИ ДОМАМИ (ДО 4 ЭТ.) (наименование объекта)				
Сведения о местоположении границ объекта				
1. Система координат <u>МСК-38, зона 3</u>				
2. Сведения о характерных точках границ объекта				
Обозначение характерных точек границ	Координаты, м		Метод определения координат и средняя квадратическая погрешность положения характерной точки (Mt), м	Описание обозначения точки
	X	Y		
1	2	3	4	5
1	384792.57	3335395.34	0.3	-
2	384790.69	3335392.76	0.3	-
3	384784.41	3335384.14	0.3	-
4	384775.91	3335390.51	0.3	-
5	384762.83	3335400.09	0.3	-
6	384762.06	3335399.01	0.3	-
7	384757.84	3335402.08	0.3	-
8	384758.51	3335402.85	0.3	-
9	384752.17	3335407.84	0.3	-
10	384734.63	3335385.38	0.3	-
11	384731.10	3335380.85	0.3	-
12	384699.00	3335406.72	0.3	-
13	384688.03	3335415.55	0.3	-
14	384687.14	3335414.42	0.3	-
15	384663.49	3335384.15	0.3	-
16	384688.58	3335360.90	0.3	-
17	384761.61	3335293.23	0.3	-

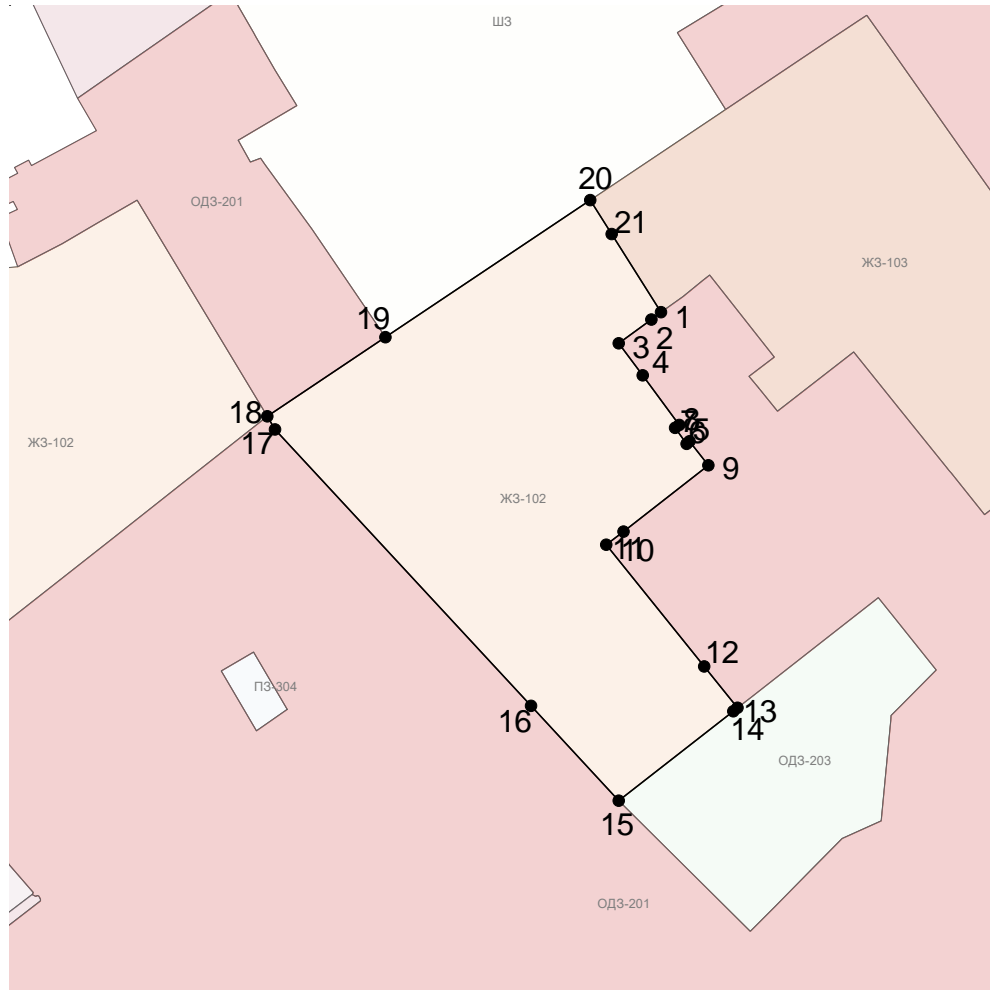
18	384765.07	3335291.15	0.3	-
19	384785.98	3335322.41	0.3	-
20	384822.23	3335376.62	0.3	-
21	384813.24	3335382.30	0.3	-
1	384792.57	3335395.34	0.3	-
3. Сведения о характерных точках части (частей) границы объекта				
Обозначение характерных точек части границы	Координаты, м		Метод определения координат и средняя квадратическая погрешность положения характерной точки (Mt), м	Описание обозначения точки
	X	Y		
1	2	3	4	5

ОПИСАНИЕ МЕСТОПОЛОЖЕНИЯ ГРАНИЦ ЖЗ-102 – ЗОНЫ ЗАСТРОЙКИ МАЛОЭТАЖНЫМИ МНОГОКВАРТИРНЫМИ ЖИЛЫМИ ДОМАМИ (ДО 4 ЭТ.) (наименование объекта)						
Сведения о местоположении измененных (уточненных) границ объекта						
1. Система координат <u>МСК-38, зона 3</u>						
2. Сведения о характерных точках границ объекта						
Обозначение характерных точек границ	Существующие координаты, м		Измененные (уточненные) координаты, м		Метод определения координат и средняя квадратическая погрешность положения характерной точки (Mt), м	Описание обозначения точки
	X	Y	X	Y		
1	2	3	4	5	6	7
1			384792.57	3335395.34		
2			384790.69	3335392.76		
3			384784.41	3335384.14		
4			384775.91	3335390.51		
5			384762.83	3335400.09		
6			384762.06	3335399.01		
7			384757.84	3335402.08		
8			384758.51	3335402.85		
9			384752.17	3335407.84		
10			384734.63	3335385.38		
11			384731.10	3335380.85		
12			384699.00	3335406.72		
13			384688.03	3335415.55		
14			384687.14	3335414.42		
15			384663.49	3335384.15		
16			384688.58	3335360.90		
17			384761.61	3335293.23		
18			384765.07	3335291.15		
19			384785.98	3335322.41		
20			384822.23	3335376.62		
21			384813.24	3335382.30		
1			384792.57	3335395.34		
3. Сведения о характерных точках части (частей) границы объекта						
Обозначение	Существующие координаты, м		Измененные (уточненные) координаты, м		Метод определения	Описание обозначения

характерных точек части границ	X	Y	X	Y	координат и средняя квадратическая погрешность положения характерной точки (Mt), м	точки
1	2	3	4	5	6	7

ОПИСАНИЕ МЕСТОПОЛОЖЕНИЯ ГРАНИЦ
ЖЗ-102 – ЗОНЫ ЗАСТРОЙКИ МАЛОЭТАЖНЫМИ МНОГОКВАРТИРНЫМИ ЖИЛЫМИ ДОМАМИ
(ДО 4 ЭТ.)
(наименование объекта)

План границ объекта

Масштаб 1: 2000

Используемые условные знаки и обозначения:

Подпись _____ Дата " _ " _____ г.

Место для оттиска печати (при наличии) лица, составившего описание местоположения границ объекта

ОПИСАНИЕ МЕСТОПОЛОЖЕНИЯ ГРАНИЦ <u>ЖЗ-102 – ЗОНЫ ЗАСТРОЙКИ МАЛОЭТАЖНЫМИ МНОГОКВАРТИРНЫМИ ЖИЛЫМИ ДОМАМИ</u> (ДО 4 ЭТ.) (наименование объекта местоположение границ, которого описано (далее - объект)		
Сведения об объекте		
N п/п	Характеристики объекта	Описание характеристик
1	2	3
1	Местоположение объекта	Российская Федерация, Иркутская область, город Иркутск
2	Площадь объекта +/- величина погрешности определения площади (P +/- Дельта P)	94800+/- 0
3	Иные характеристики объекта	ПЭ П-01-03

ОПИСАНИЕ МЕСТОПОЛОЖЕНИЯ ГРАНИЦ ЖЗ-102 – ЗОНЫ ЗАСТРОЙКИ МАЛОЭТАЖНЫМИ МНОГОКВАРТИРНЫМИ ЖИЛЫМИ ДОМАМИ (ДО 4 ЭТ.) (наименование объекта)				
Сведения о местоположении границ объекта				
1. Система координат <u>МСК-38, зона 3</u>				
2. Сведения о характерных точках границ объекта				
Обозначение характерных точек границ	Координаты, м		Метод определения координат и средняя квадратическая погрешность положения характерной точки (Mt), м	Описание обозначения точки
	X	Y		
1	2	3	4	5
1	385283.36	3335439.07	0.3	-
2	385291.35	3335432.04	0.3	-
3	385284.47	3335425.70	0.3	-
4	385281.38	3335422.85	0.3	-
5	385278.28	3335420.00	0.3	-
6	385269.86	3335412.24	0.3	-
7	385258.24	3335401.54	0.3	-
8	385229.43	3335375.00	0.3	-
9	385331.88	3335313.36	0.3	-
10	385328.95	3335308.96	0.3	-
11	385308.71	3335278.54	0.3	-
12	385278.36	3335232.92	0.3	-
13	385270.50	3335221.12	0.3	-
14	385267.45	3335216.52	0.3	-
15	385264.35	3335211.86	0.3	-
16	385274.40	3335211.59	0.3	-
17	385281.57	3335211.39	0.3	-

18	385281.60	3335212.85	0.3	-
19	385285.87	3335212.80	0.3	-
20	385285.83	3335211.05	0.3	-
21	385285.75	3335209.58	0.3	-
22	385305.16	3335208.70	0.3	-
23	385308.14	3335209.13	0.3	-
24	385307.54	3335213.73	0.3	-
25	385308.14	3335214.46	0.3	-
26	385307.72	3335217.76	0.3	-
27	385311.57	3335218.26	0.3	-
28	385312.01	3335215.19	0.3	-
29	385314.88	3335215.53	0.3	-
30	385315.95	3335214.74	0.3	-
31	385316.50	3335210.51	0.3	-
32	385331.21	3335212.46	0.3	-
33	385328.83	3335230.38	0.3	-
34	385321.72	3335229.46	0.3	-
35	385320.42	3335230.54	0.3	-
36	385319.23	3335238.95	0.3	-
37	385320.38	3335240.18	0.3	-
38	385319.98	3335243.04	0.3	-
39	385321.34	3335244.60	0.3	-
40	385324.58	3335245.12	0.3	-
41	385324.22	3335248.47	0.3	-
42	385327.01	3335248.87	0.3	-
43	385333.74	3335259.32	0.3	-
44	385336.43	3335264.67	0.3	-
45	385342.83	3335274.60	0.3	-
46	385346.70	3335279.94	0.3	-

47	385346.94	3335279.74	0.3	-
48	385350.67	3335276.61	0.3	-
49	385356.21	3335273.49	0.3	-
50	385357.45	3335273.25	0.3	-
51	385363.01	3335269.57	0.3	-
52	385370.39	3335281.55	0.3	-
53	385372.50	3335284.56	0.3	-
54	385374.66	3335287.63	0.3	-
55	385390.39	3335278.16	0.3	-
56	385393.27	3335282.74	0.3	-
57	385394.44	3335284.59	0.3	-
58	385395.92	3335287.05	0.3	-
59	385404.49	3335300.86	0.3	-
60	385401.59	3335302.69	0.3	-
61	385404.27	3335307.02	0.3	-
62	385424.76	3335340.19	0.3	-
63	385427.97	3335338.17	0.3	-
64	385446.58	3335326.52	0.3	-
65	385465.82	3335314.35	0.3	-
66	385468.31	3335312.45	0.3	-
67	385470.31	3335310.92	0.3	-
68	385475.36	3335307.08	0.3	-
69	385478.44	3335312.05	0.3	-
70	385490.54	3335331.68	0.3	-
71	385499.49	3335346.19	0.3	-
72	385521.77	3335382.29	0.3	-
73	385563.19	3335449.42	0.3	-
74	385552.86	3335455.16	0.3	-
75	385469.25	3335501.69	0.3	-

76	385460.44	3335506.59	0.3	-
77	385446.47	3335485.59	0.3	-
78	385442.53	3335488.66	0.3	-
79	385434.78	3335494.69	0.3	-
80	385431.57	3335497.27	0.3	-
81	385432.40	3335498.68	0.3	-
82	385429.93	3335500.61	0.3	-
83	385429.44	3335501.48	0.3	-
84	385422.01	3335511.51	0.3	-
85	385416.07	3335518.52	0.3	-
86	385408.07	3335527.97	0.3	-
87	385426.91	3335541.56	0.3	-
88	385421.04	3335544.89	0.3	-
89	385377.31	3335569.67	0.3	-
90	385357.12	3335582.38	0.3	-
91	385361.89	3335590.01	0.3	-
92	385382.00	3335604.13	0.3	-
93	385370.85	3335622.76	0.3	-
94	385366.91	3335629.35	0.3	-
95	385365.56	3335628.53	0.3	-
96	385352.20	3335620.52	0.3	-
97	385342.21	3335628.78	0.3	-
98	385331.47	3335637.64	0.3	-
99	385328.76	3335639.88	0.3	-
100	385327.64	3335640.80	0.3	-
101	385326.28	3335641.02	0.3	-
102	385325.09	3335641.96	0.3	-
103	385319.94	3335645.97	0.3	-
104	385314.72	3335650.04	0.3	-

105	385325.87	3335661.89	0.3	-
106	385327.32	3335660.59	0.3	-
107	385329.46	3335658.78	0.3	-
108	385335.21	3335667.20	0.3	-
109	385337.00	3335669.77	0.3	-
110	385338.18	3335671.48	0.3	-
111	385339.90	3335674.80	0.3	-
112	385339.94	3335674.87	0.3	-
113	385339.91	3335674.89	0.3	-
114	385338.40	3335676.49	0.3	-
115	385331.84	3335683.76	0.3	-
116	385334.60	3335686.20	0.3	-
117	385339.64	3335691.38	0.3	-
118	385330.93	3335703.20	0.3	-
119	385347.16	3335716.21	0.3	-
120	385346.52	3335717.05	0.3	-
121	385355.74	3335724.37	0.3	-
122	385370.54	3335705.20	0.3	-
123	385375.78	3335712.60	0.3	-
124	385384.88	3335701.54	0.3	-
125	385404.43	3335717.17	0.3	-
126	385404.82	3335717.47	0.3	-
127	385409.89	3335710.49	0.3	-
128	385410.37	3335710.88	0.3	-
129	385431.92	3335684.58	0.3	-
130	385441.13	3335672.64	0.3	-
131	385478.59	3335696.26	0.3	-
132	385485.11	3335700.17	0.3	-
133	385487.32	3335702.66	0.3	-

134	385457.07	3335785.92	0.3	-
135	385456.69	3335787.08	0.3	-
136	385451.13	3335804.09	0.3	-
137	385449.81	3335808.12	0.3	-
138	385443.93	3335826.11	0.3	-
139	385432.85	3335856.25	0.3	-
140	385431.38	3335860.25	0.3	-
141	385401.67	3335941.06	0.3	-
142	385401.56	3335941.40	0.3	-
143	385388.38	3335977.26	0.3	-
144	385385.70	3335984.53	0.3	-
145	385377.87	3335978.56	0.3	-
146	385357.92	3335963.37	0.3	-
147	385342.51	3335951.60	0.3	-
148	385347.59	3335944.94	0.3	-
149	385347.65	3335944.99	0.3	-
150	385347.65	3335944.85	0.3	-
151	385352.97	3335937.87	0.3	-
152	385354.79	3335935.48	0.3	-
153	385358.30	3335930.87	0.3	-
154	385368.06	3335918.04	0.3	-
155	385375.85	3335922.01	0.3	-
156	385376.72	3335920.77	0.3	-
157	385384.18	3335905.10	0.3	-
158	385387.35	3335898.44	0.3	-
159	385371.86	3335890.53	0.3	-
160	385371.18	3335890.17	0.3	-
161	385373.04	3335887.73	0.3	-
162	385377.59	3335881.79	0.3	-

163	385365.80	3335871.66	0.3	-
164	385367.68	3335869.51	0.3	-
165	385367.23	3335869.06	0.3	-
166	385368.93	3335867.47	0.3	-
167	385367.65	3335864.14	0.3	-
168	385368.12	3335863.69	0.3	-
169	385369.96	3335860.62	0.3	-
170	385372.65	3335863.14	0.3	-
171	385376.27	3335860.56	0.3	-
172	385380.50	3335866.55	0.3	-
173	385378.27	3335868.12	0.3	-
174	385382.73	3335874.38	0.3	-
175	385384.37	3335873.26	0.3	-
176	385389.40	3335869.75	0.3	-
177	385384.82	3335862.04	0.3	-
178	385376.35	3335847.85	0.3	-
179	385377.49	3335846.90	0.3	-
180	385372.72	3335840.25	0.3	-
181	385366.27	3335827.19	0.3	-
182	385380.76	3335810.19	0.3	-
183	385388.64	3335800.96	0.3	-
184	385395.65	3335791.16	0.3	-
185	385378.00	3335778.04	0.3	-
186	385382.97	3335770.97	0.3	-
187	385383.16	3335770.74	0.3	-
188	385390.34	3335760.54	0.3	-
189	385392.92	3335756.87	0.3	-
190	385393.20	3335756.46	0.3	-
191	385393.45	3335756.10	0.3	-

192	385395.87	3335752.67	0.3	-
193	385396.07	3335752.39	0.3	-
194	385398.06	3335749.66	0.3	-
195	385398.67	3335748.84	0.3	-
196	385387.36	3335740.03	0.3	-
197	385386.43	3335739.31	0.3	-
198	385382.99	3335736.63	0.3	-
199	385374.98	3335746.38	0.3	-
200	385365.62	3335757.78	0.3	-
201	385365.59	3335757.82	0.3	-
202	385359.94	3335764.86	0.3	-
203	385356.44	3335762.32	0.3	-
204	385311.53	3335729.58	0.3	-
205	385309.89	3335728.38	0.3	-
206	385296.22	3335718.41	0.3	-
207	385303.77	3335709.46	0.3	-
208	385316.03	3335694.93	0.3	-
209	385316.59	3335694.27	0.3	-
210	385304.09	3335684.76	0.3	-
211	385302.21	3335683.59	0.3	-
212	385293.58	3335695.02	0.3	-
213	385289.60	3335700.28	0.3	-
214	385282.82	3335708.64	0.3	-
215	385280.82	3335707.18	0.3	-
216	385275.36	3335714.64	0.3	-
217	385275.00	3335715.06	0.3	-
218	385267.87	3335724.72	0.3	-
219	385270.00	3335726.18	0.3	-
220	385260.86	3335740.41	0.3	-

221	385248.94	3335758.86	0.3	-
222	385246.58	3335762.30	0.3	-
223	385244.75	3335766.72	0.3	-
224	385243.28	3335769.05	0.3	-
225	385235.88	3335781.58	0.3	-
226	385243.60	3335787.50	0.3	-
227	385239.74	3335792.92	0.3	-
228	385238.01	3335795.36	0.3	-
229	385226.51	3335786.35	0.3	-
230	385226.51	3335786.33	0.3	-
231	385220.42	3335781.58	0.3	-
232	385213.35	3335776.02	0.3	-
233	385205.77	3335770.06	0.3	-
234	385206.36	3335769.21	0.3	-
235	385183.37	3335749.87	0.3	-
236	385163.57	3335733.23	0.3	-
237	385156.66	3335727.41	0.3	-
238	385164.25	3335718.87	0.3	-
239	385175.23	3335705.87	0.3	-
240	385175.94	3335706.48	0.3	-
241	385179.93	3335709.93	0.3	-
242	385184.59	3335704.46	0.3	-
243	385186.30	3335702.38	0.3	-
244	385202.17	3335717.21	0.3	-
245	385204.49	3335718.18	0.3	-
246	385206.43	3335718.57	0.3	-
247	385210.30	3335719.36	0.3	-
248	385212.32	3335718.85	0.3	-
249	385216.56	3335724.17	0.3	-

250	385221.25	3335719.87	0.3	-
251	385227.30	3335720.29	0.3	-
252	385232.78	3335712.18	0.3	-
253	385232.72	3335712.05	0.3	-
254	385229.69	3335706.18	0.3	-
255	385217.55	3335681.12	0.3	-
256	385229.31	3335671.08	0.3	-
257	385238.64	3335663.10	0.3	-
258	385259.97	3335691.98	0.3	-
259	385322.08	3335602.48	0.3	-
260	385330.22	3335607.35	0.3	-
261	385331.85	3335608.33	0.3	-
262	385336.07	3335601.08	0.3	-
263	385340.62	3335593.28	0.3	-
264	385353.76	3335584.60	0.3	-
265	385323.83	3335566.34	0.3	-
266	385311.67	3335585.92	0.3	-
267	385307.01	3335593.44	0.3	-
268	385282.34	3335578.66	0.3	-
269	385265.26	3335568.43	0.3	-
270	385271.31	3335561.30	0.3	-
271	385285.19	3335544.67	0.3	-
272	385285.70	3335544.41	0.3	-
273	385287.79	3335542.25	0.3	-
274	385291.52	3335538.45	0.3	-
275	385285.39	3335532.48	0.3	-
276	385289.25	3335526.27	0.3	-
277	385291.53	3335522.42	0.3	-
278	385277.46	3335510.06	0.3	-

279	385273.45	3335506.53	0.3	-
280	385272.20	3335505.28	0.3	-
281	385252.77	3335488.06	0.3	-
282	385252.22	3335487.58	0.3	-
283	385259.40	3335480.55	0.3	-
284	385250.19	3335469.37	0.3	-
285	385260.98	3335460.61	0.3	-
286	385262.45	3335457.11	0.3	-
287	385269.90	3335450.88	0.3	-
288	385283.06	3335439.30	0.3	-
1	385283.36	3335439.07	0.3	-
289	385425.30	3335349.22	0.3	-
290	385436.18	3335366.51	0.3	-
291	385437.68	3335365.64	0.3	-
292	385444.28	3335361.38	0.3	-
293	385431.82	3335341.17	0.3	-
294	385427.01	3335343.83	0.3	-
295	385425.58	3335344.60	0.3	-
289	385425.30	3335349.22	0.3	-

3. Сведения о характерных точках части (частей) границы объекта

Обозначение характерных точек части границы	Координаты, м		Метод определения координат и средняя квадратическая погрешность положения характерной точки (Mt), м	Описание обозначения точки
	X	Y		
1	2	3	4	5

ОПИСАНИЕ МЕСТОПОЛОЖЕНИЯ ГРАНИЦ ЖЗ-102 – ЗОНЫ ЗАСТРОЙКИ МАЛОЭТАЖНЫМИ МНОГОКВАРТИРНЫМИ ЖИЛЫМИ ДОМАМИ (ДО 4 ЭТ.) (наименование объекта)						
Сведения о местоположении измененных (уточненных) границ объекта						
1. Система координат <u>МСК-38, зона 3</u>						
2. Сведения о характерных точках границ объекта						
Обозначение характерных точек границ	Существующие координаты, м		Измененные (уточненные) координаты, м		Метод определения координат и средняя квадратическая погрешность положения характерной точки (Mt), м	Описание обозначения точки
	X	Y	X	Y		
1	2	3	4	5	6	7
1			385283.36	3335439.07		
2			385291.35	3335432.04		
3			385284.47	3335425.70		
4			385281.38	3335422.85		
5			385278.28	3335420.00		
6			385269.86	3335412.24		
7			385258.24	3335401.54		
8			385229.43	3335375.00		
9			385331.88	3335313.36		
10			385328.95	3335308.96		
11			385308.71	3335278.54		
12			385278.36	3335232.92		
13			385270.50	3335221.12		
14			385267.45	3335216.52		
15			385264.35	3335211.86		
16			385274.40	3335211.59		
17			385281.57	3335211.39		
18			385281.60	3335212.85		
19			385285.87	3335212.80		
20			385285.83	3335211.05		
21			385285.75	3335209.58		
22			385305.16	3335208.70		
23			385308.14	3335209.13		
24			385307.54	3335213.73		
25			385308.14	3335214.46		
26			385307.72	3335217.76		
27			385311.57	3335218.26		
28			385312.01	3335215.19		

29		385314.88	3335215.53
30		385315.95	3335214.74
31		385316.50	3335210.51
32		385331.21	3335212.46
33		385328.83	3335230.38
34		385321.72	3335229.46
35		385320.42	3335230.54
36		385319.23	3335238.95
37		385320.38	3335240.18
38		385319.98	3335243.04
39		385321.34	3335244.60
40		385324.58	3335245.12
41		385324.22	3335248.47
42		385327.01	3335248.87
43		385333.74	3335259.32
44		385336.43	3335264.67
45		385342.83	3335274.60
46		385346.70	3335279.94
47		385346.94	3335279.74
48		385350.67	3335276.61
49		385356.21	3335273.49
50		385357.45	3335273.25
51		385363.01	3335269.57
52		385370.39	3335281.55
53		385372.50	3335284.56
54		385374.66	3335287.63
55		385390.39	3335278.16
56		385393.27	3335282.74
57		385394.44	3335284.59
58		385395.92	3335287.05
59		385404.49	3335300.86
60		385401.59	3335302.69
61		385404.27	3335307.02
62		385424.76	3335340.19
63		385427.97	3335338.17
64		385446.58	3335326.52
65		385465.82	3335314.35
66		385468.31	3335312.45
67		385470.31	3335310.92
68		385475.36	3335307.08
69		385478.44	3335312.05
70		385490.54	3335331.68
71		385499.49	3335346.19
72		385521.77	3335382.29
73		385563.19	3335449.42
74		385552.86	3335455.16
75		385469.25	3335501.69
76		385460.44	3335506.59
77		385446.47	3335485.59
78		385442.53	3335488.66
79		385434.78	3335494.69
80		385431.57	3335497.27
81		385432.40	3335498.68

82		385429.93	3335500.61
83		385429.44	3335501.48
84		385422.01	3335511.51
85		385416.07	3335518.52
86		385408.07	3335527.97
87		385426.91	3335541.56
88		385421.04	3335544.89
89		385377.31	3335569.67
90		385357.12	3335582.38
91		385361.89	3335590.01
92		385382.00	3335604.13
93		385370.85	3335622.76
94		385366.91	3335629.35
95		385365.56	3335628.53
96		385352.20	3335620.52
97		385342.21	3335628.78
98		385331.47	3335637.64
99		385328.76	3335639.88
100		385327.64	3335640.80
101		385326.28	3335641.02
102		385325.09	3335641.96
103		385319.94	3335645.97
104		385314.72	3335650.04
105		385325.87	3335661.89
106		385327.32	3335660.59
107		385329.46	3335658.78
108		385335.21	3335667.20
109		385337.00	3335669.77
110		385338.18	3335671.48
111		385339.90	3335674.80
112		385339.94	3335674.87
113		385339.91	3335674.89
114		385338.40	3335676.49
115		385331.84	3335683.76
116		385334.60	3335686.20
117		385339.64	3335691.38
118		385330.93	3335703.20
119		385347.16	3335716.21
120		385346.52	3335717.05
121		385355.74	3335724.37
122		385370.54	3335705.20
123		385375.78	3335712.60
124		385384.88	3335701.54
125		385404.43	3335717.17
126		385404.82	3335717.47
127		385409.89	3335710.49
128		385410.37	3335710.88
129		385431.92	3335684.58
130		385441.13	3335672.64
131		385478.59	3335696.26
132		385485.11	3335700.17
133		385487.32	3335702.66
134		385457.07	3335785.92

135		385456.69	3335787.08
136		385451.13	3335804.09
137		385449.81	3335808.12
138		385443.93	3335826.11
139		385432.85	3335856.25
140		385431.38	3335860.25
141		385401.67	3335941.06
142		385401.56	3335941.40
143		385388.38	3335977.26
144		385385.70	3335984.53
145		385377.87	3335978.56
146		385357.92	3335963.37
147		385342.51	3335951.60
148		385347.59	3335944.94
149		385347.65	3335944.99
150		385347.65	3335944.85
151		385352.97	3335937.87
152		385354.79	3335935.48
153		385358.30	3335930.87
154		385368.06	3335918.04
155		385375.85	3335922.01
156		385376.72	3335920.77
157		385384.18	3335905.10
158		385387.35	3335898.44
159		385371.86	3335890.53
160		385371.18	3335890.17
161		385373.04	3335887.73
162		385377.59	3335881.79
163		385365.80	3335871.66
164		385367.68	3335869.51
165		385367.23	3335869.06
166		385368.93	3335867.47
167		385367.65	3335864.14
168		385368.12	3335863.69
169		385369.96	3335860.62
170		385372.65	3335863.14
171		385376.27	3335860.56
172		385380.50	3335866.55
173		385378.27	3335868.12
174		385382.73	3335874.38
175		385384.37	3335873.26
176		385389.40	3335869.75
177		385384.82	3335862.04
178		385376.35	3335847.85
179		385377.49	3335846.90
180		385372.72	3335840.25
181		385366.27	3335827.19
182		385380.76	3335810.19
183		385388.64	3335800.96
184		385395.65	3335791.16
185		385378.00	3335778.04
186		385382.97	3335770.97
187		385383.16	3335770.74

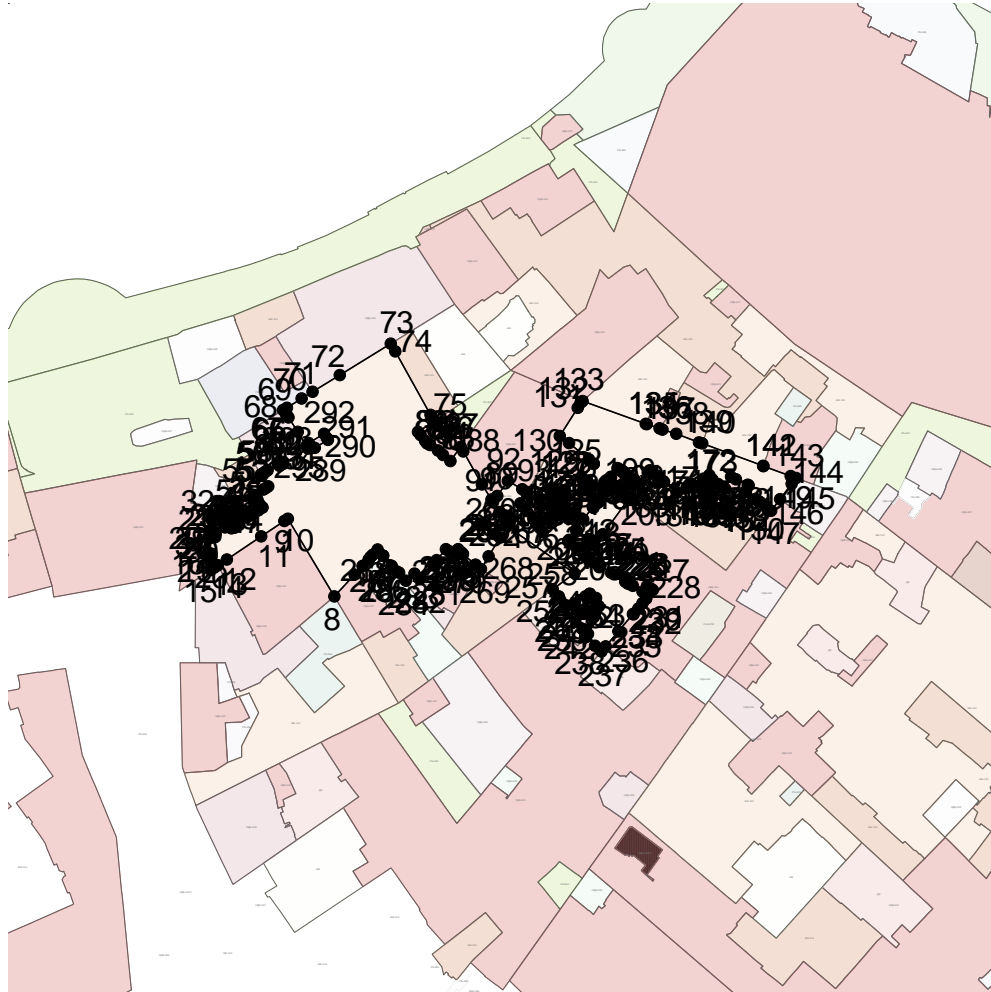
188		385390.34	3335760.54
189		385392.92	3335756.87
190		385393.20	3335756.46
191		385393.45	3335756.10
192		385395.87	3335752.67
193		385396.07	3335752.39
194		385398.06	3335749.66
195		385398.67	3335748.84
196		385387.36	3335740.03
197		385386.43	3335739.31
198		385382.99	3335736.63
199		385374.98	3335746.38
200		385365.62	3335757.78
201		385365.59	3335757.82
202		385359.94	3335764.86
203		385356.44	3335762.32
204		385311.53	3335729.58
205		385309.89	3335728.38
206		385296.22	3335718.41
207		385303.77	3335709.46
208		385316.03	3335694.93
209		385316.59	3335694.27
210		385304.09	3335684.76
211		385302.21	3335683.59
212		385293.58	3335695.02
213		385289.60	3335700.28
214		385282.82	3335708.64
215		385280.82	3335707.18
216		385275.36	3335714.64
217		385275.00	3335715.06
218		385267.87	3335724.72
219		385270.00	3335726.18
220		385260.86	3335740.41
221		385248.94	3335758.86
222		385246.58	3335762.30
223		385244.75	3335766.72
224		385243.28	3335769.05
225		385235.88	3335781.58
226		385243.60	3335787.50
227		385239.74	3335792.92
228		385238.01	3335795.36
229		385226.51	3335786.35
230		385226.51	3335786.33
231		385220.42	3335781.58
232		385213.35	3335776.02
233		385205.77	3335770.06
234		385206.36	3335769.21
235		385183.37	3335749.87
236		385163.57	3335733.23
237		385156.66	3335727.41
238		385164.25	3335718.87
239		385175.23	3335705.87
240		385175.94	3335706.48

241		385179.93	3335709.93
242		385184.59	3335704.46
243		385186.30	3335702.38
244		385202.17	3335717.21
245		385204.49	3335718.18
246		385206.43	3335718.57
247		385210.30	3335719.36
248		385212.32	3335718.85
249		385216.56	3335724.17
250		385221.25	3335719.87
251		385227.30	3335720.29
252		385232.78	3335712.18
253		385232.72	3335712.05
254		385229.69	3335706.18
255		385217.55	3335681.12
256		385229.31	3335671.08
257		385238.64	3335663.10
258		385259.97	3335691.98
259		385322.08	3335602.48
260		385330.22	3335607.35
261		385331.85	3335608.33
262		385336.07	3335601.08
263		385340.62	3335593.28
264		385353.76	3335584.60
265		385323.83	3335566.34
266		385311.67	3335585.92
267		385307.01	3335593.44
268		385282.34	3335578.66
269		385265.26	3335568.43
270		385271.31	3335561.30
271		385285.19	3335544.67
272		385285.70	3335544.41
273		385287.79	3335542.25
274		385291.52	3335538.45
275		385285.39	3335532.48
276		385289.25	3335526.27
277		385291.53	3335522.42
278		385277.46	3335510.06
279		385273.45	3335506.53
280		385272.20	3335505.28
281		385252.77	3335488.06
282		385252.22	3335487.58
283		385259.40	3335480.55
284		385250.19	3335469.37
285		385260.98	3335460.61
286		385262.45	3335457.11
287		385269.90	3335450.88
288		385283.06	3335439.30
1		385283.36	3335439.07
289		385425.30	3335349.22
290		385436.18	3335366.51
291		385437.68	3335365.64
292		385444.28	3335361.38

293			385431.82	3335341.17		
294			385427.01	3335343.83		
295			385425.58	3335344.60		
289			385425.30	3335349.22		
3. Сведения о характерных точках части (частей) границы объекта						
Обозначение характерных точек части границ	Существующие координаты, м		Измененные (уточненные) координаты, м		Метод определения координат и средняя квадратическая погрешность положения характерной точки (Mt), м	Описание обозначения точки
	X	Y	X	Y		
1	2	3	4	5	6	7

ОПИСАНИЕ МЕСТОПОЛОЖЕНИЯ ГРАНИЦ
ЖЗ-102 – ЗОНЫ ЗАСТРОЙКИ МАЛОЭТАЖНЫМИ МНОГОКВАРТИРНЫМИ ЖИЛЫМИ ДОМАМИ
(ДО 4 ЭТ.)
(наименование объекта)

План границ объекта



Масштаб 1: 10000

Используемые условные знаки и обозначения:

Подпись _____ Дата " __ " _____ г.

Место для оттиска печати (при наличии) лица, составившего описание местоположения границ объекта

ОПИСАНИЕ МЕСТОПОЛОЖЕНИЯ ГРАНИЦ <u>ЖЗ-102 – ЗОНЫ ЗАСТРОЙКИ МАЛОЭТАЖНЫМИ МНОГОКВАРТИРНЫМИ ЖИЛЫМИ ДОМАМИ</u> <u>(ДО 4 ЭТ.)</u> (наименование объекта местоположение границ, которого описано (далее - объект) _____		
Сведения об объекте		
N п/п	Характеристики объекта	Описание характеристик
1	2	3
1	Местоположение объекта	Российская Федерация, Иркутская область, город Иркутск
2	Площадь объекта +/- величина погрешности определения площади (P +/- Дельта P)	2080+/- 0
3	Иные характеристики объекта	ПЭ П-01-03

ОПИСАНИЕ МЕСТОПОЛОЖЕНИЯ ГРАНИЦ ЖЗ-102 – ЗОНЫ ЗАСТРОЙКИ МАЛОЭТАЖНЫМИ МНОГОКВАРТИРНЫМИ ЖИЛЫМИ ДОМАМИ (ДО 4 ЭТ.) (наименование объекта)				
Сведения о местоположении границ объекта				
1. Система координат <u>МСК-38, зона 3</u>				
2. Сведения о характерных точках границ объекта				
Обозначение характерных точек границ	Координаты, м		Метод определения координат и средняя квадратическая погрешность положения характерной точки (Mt), м	Описание обозначения точки
	X	Y		
1	2	3	4	5
1	385363.11	3335695.57	0.3	-
2	385363.92	3335692.00	0.3	-
3	385341.91	3335674.72	0.3	-
4	385341.14	3335673.53	0.3	-
5	385341.14	3335673.52	0.3	-
6	385344.74	3335669.82	0.3	-
7	385346.99	3335668.11	0.3	-
8	385347.93	3335667.02	0.3	-
9	385352.63	3335661.98	0.3	-
10	385358.11	3335657.23	0.3	-
11	385359.83	3335658.67	0.3	-
12	385368.81	3335644.98	0.3	-
13	385375.26	3335634.42	0.3	-
14	385410.78	3335653.12	0.3	-
15	385401.45	3335664.29	0.3	-
16	385399.62	3335667.21	0.3	-
17	385390.06	3335671.30	0.3	-

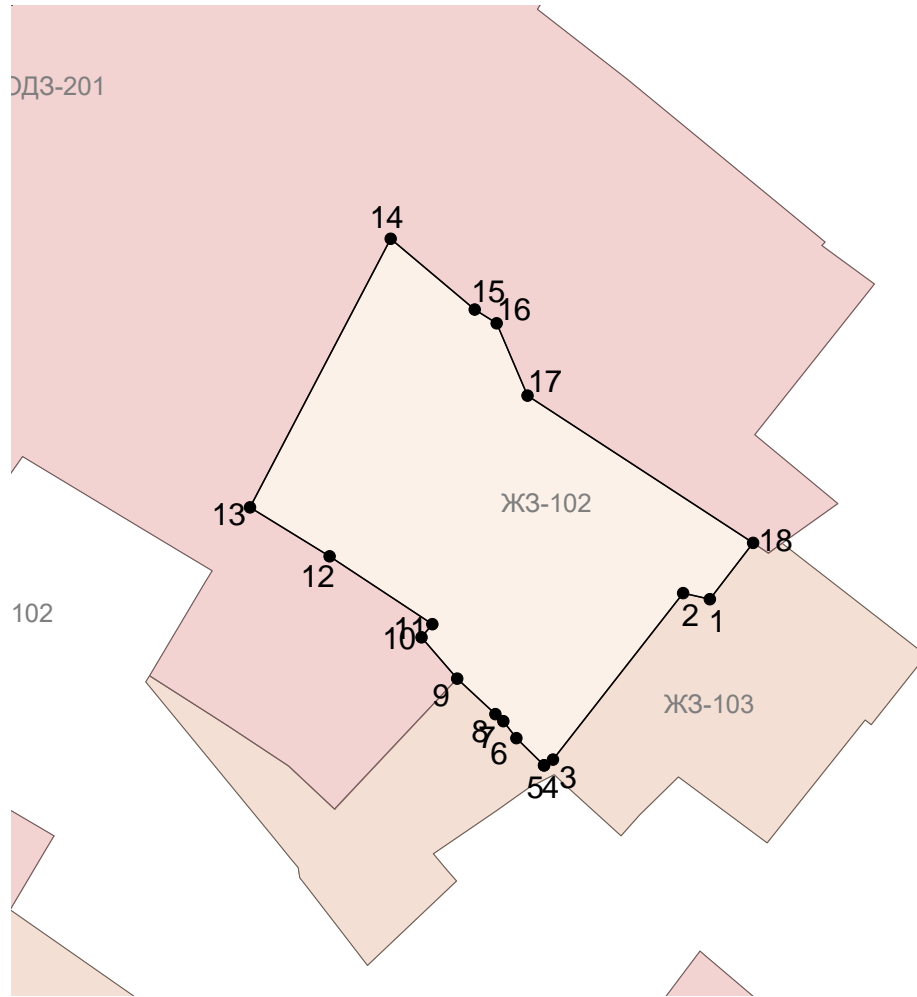
18	385370.56	3335701.33	0.3	-
1	385363.11	3335695.57	0.3	-
3. Сведения о характерных точках части (частей) границы объекта				
Обозначение характерных точек части границы	Координаты, м		Метод определения координат и средняя квадратическая погрешность положения характерной точки (Mt), м	Описание обозначения точки
	X	Y		
1	2	3	4	5

ОПИСАНИЕ МЕСТОПОЛОЖЕНИЯ ГРАНИЦ ЖЗ-102 – ЗОНЫ ЗАСТРОЙКИ МАЛОЭТАЖНЫМИ МНОГОКВАРТИРНЫМИ ЖИЛЫМИ ДОМАМИ (ДО 4 ЭТ.) (наименование объекта)						
Сведения о местоположении измененных (уточненных) границ объекта						
1. Система координат <u>МСК-38, зона 3</u>						
2. Сведения о характерных точках границ объекта						
Обозначение характерных точек границ	Существующие координаты, м		Измененные (уточненные) координаты, м		Метод определения координат и средняя квадратическая погрешность положения характерной точки (Mt), м	Описание обозначения точки
	X	Y	X	Y		
1	2	3	4	5	6	7
1			385363.11	3335695.57		
2			385363.92	3335692.00		
3			385341.91	3335674.72		
4			385341.14	3335673.53		
5			385341.14	3335673.52		
6			385344.74	3335669.82		
7			385346.99	3335668.11		
8			385347.93	3335667.02		
9			385352.63	3335661.98		
10			385358.11	3335657.23		
11			385359.83	3335658.67		
12			385368.81	3335644.98		
13			385375.26	3335634.42		
14			385410.78	3335653.12		
15			385401.45	3335664.29		
16			385399.62	3335667.21		
17			385390.06	3335671.30		
18			385370.56	3335701.33		
1			385363.11	3335695.57		
3. Сведения о характерных точках части (частей) границы объекта						
Обозначение характерных точек части	Существующие координаты, м		Измененные (уточненные) координаты, м		Метод определения координат и средняя квадратическая	Описание обозначения точки
	X	Y	X	Y		

границ					погрешность положения характерной точки (Mt), м	
1	2	3	4	5	6	7

ОПИСАНИЕ МЕСТОПОЛОЖЕНИЯ ГРАНИЦ
ЖЗ-102 – ЗОНЫ ЗАСТРОЙКИ МАЛОЭТАЖНЫМИ МНОГОКВАРТИРНЫМИ ЖИЛЫМИ ДОМАМИ
(ДО 4 ЭТ.)
(наименование объекта)

План границ объекта



Масштаб 1: 1000

Используемые условные знаки и обозначения:

Подпись _____ Дата " __ " _____ г.

Место для оттиска печати (при наличии) лица, составившего описание местоположения границ объекта

ОПИСАНИЕ МЕСТОПОЛОЖЕНИЯ ГРАНИЦ <u>ЖЗ-103 – ЗОНЫ ЗАСТРОЙКИ СРЕДНЕЭТАЖНЫМИ ЖИЛЫМИ ДОМАМИ (5-8 ЭТ.)</u> (наименование объекта местоположение границ, которого описано (далее - объект)		
Сведения об объекте		
N п/п	Характеристики объекта	Описание характеристик
1	2	3
1	Местоположение объекта	Российская Федерация, Иркутская область, город Иркутск
2	Площадь объекта +/- величина погрешности определения площади (P +/- Дельта P)	2438+/- 0
3	Иные характеристики объекта	ПЭ П-01-03

ОПИСАНИЕ МЕСТОПОЛОЖЕНИЯ ГРАНИЦ <u>ЖЗ-103 – ЗОНЫ ЗАСТРОЙКИ СРЕДНЕЭТАЖНЫМИ ЖИЛЫМИ ДОМАМИ (5-8 ЭТ.)</u> (наименование объекта)				
Сведения о местоположении границ объекта				
1. Система координат <u>МСК-38, зона 3</u>				
2. Сведения о характерных точках границ объекта				
Обозначение характерных точек границ	Координаты, м		Метод определения координат и средняя квадратическая погрешность положения характерной точки (Mt), м	Описание обозначения точки
	X	Y		
1	2	3	4	5
1	385414.16	3335263.86	0.3	-
2	385390.39	3335278.16	0.3	-
3	385374.66	3335287.63	0.3	-
4	385372.50	3335284.56	0.3	-
5	385370.39	3335281.55	0.3	-
6	385363.01	3335269.57	0.3	-
7	385364.08	3335268.86	0.3	-
8	385361.31	3335263.95	0.3	-
9	385360.39	3335264.32	0.3	-
10	385358.96	3335261.57	0.3	-
11	385357.29	3335258.04	0.3	-
12	385357.44	3335257.42	0.3	-
13	385356.05	3335254.60	0.3	-
14	385354.42	3335251.81	0.3	-
15	385348.83	3335253.13	0.3	-
16	385340.79	3335256.39	0.3	-
17	385338.04	3335257.57	0.3	-

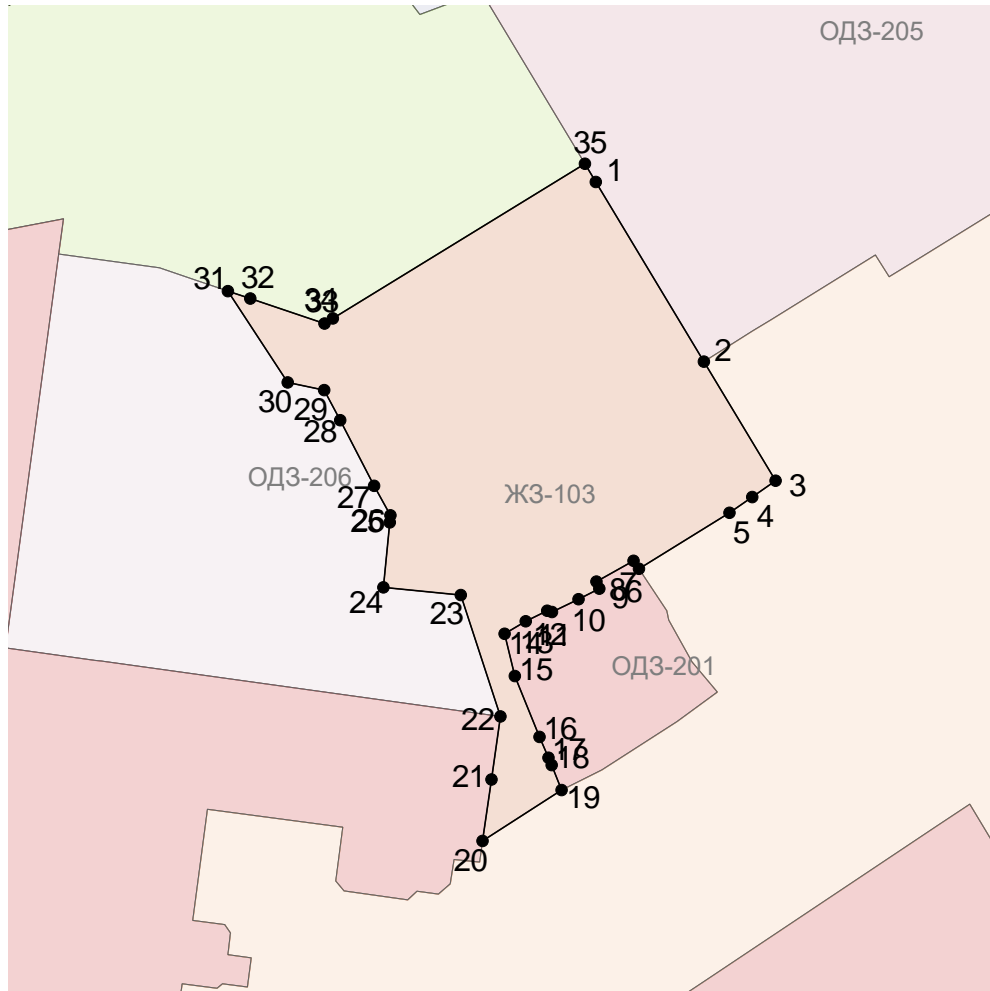
18	385337.05	3335258.00	0.3	-
19	385333.74	3335259.32	0.3	-
20	385327.01	3335248.87	0.3	-
21	385335.16	3335250.04	0.3	-
22	385343.49	3335251.25	0.3	-
23	385359.52	3335245.99	0.3	-
24	385360.56	3335235.73	0.3	-
25	385369.13	3335236.60	0.3	-
26	385370.09	3335236.67	0.3	-
27	385373.97	3335234.52	0.3	-
28	385382.66	3335230.02	0.3	-
29	385386.61	3335227.92	0.3	-
30	385387.64	3335223.08	0.3	-
31	385399.71	3335215.19	0.3	-
32	385398.72	3335218.15	0.3	-
33	385395.41	3335227.95	0.3	-
34	385396.09	3335229.05	0.3	-
35	385416.57	3335262.41	0.3	-
1	385414.16	3335263.86	0.3	-
3. Сведения о характерных точках части (частей) границы объекта				
Обозначение характерных точек части границы	Координаты, м		Метод определения координат и средняя квадратическая погрешность положения характерной точки (Mt), м	Описание обозначения точки
	X	Y		
1	2	3	4	5

ОПИСАНИЕ МЕСТОПОЛОЖЕНИЯ ГРАНИЦ ЖЗ-103 – ЗОНЫ ЗАСТРОЙКИ СРЕДНЕЭТАЖНЫМИ ЖИЛЫМИ ДОМАМИ (5-8 ЭТ.) (наименование объекта)						
Сведения о местоположении измененных (уточненных) границ объекта						
1. Система координат <u>МСК-38, зона 3</u>						
2. Сведения о характерных точках границ объекта						
Обозначение характерных точек границ	Существующие координаты, м		Измененные (уточненные) координаты, м		Метод определения координат и средняя квадратическая погрешность положения характерной точки (Mt), м	Описание обозначения точки
	X	Y	X	Y		
1	2	3	4	5	6	7
1			385414.16	3335263.86		
2			385390.39	3335278.16		
3			385374.66	3335287.63		
4			385372.50	3335284.56		
5			385370.39	3335281.55		
6			385363.01	3335269.57		
7			385364.08	3335268.86		
8			385361.31	3335263.95		
9			385360.39	3335264.32		
10			385358.96	3335261.57		
11			385357.29	3335258.04		
12			385357.44	3335257.42		
13			385356.05	3335254.60		
14			385354.42	3335251.81		
15			385348.83	3335253.13		
16			385340.79	3335256.39		
17			385338.04	3335257.57		
18			385337.05	3335258.00		
19			385333.74	3335259.32		
20			385327.01	3335248.87		
21			385335.16	3335250.04		
22			385343.49	3335251.25		
23			385359.52	3335245.99		
24			385360.56	3335235.73		
25			385369.13	3335236.60		
26			385370.09	3335236.67		
27			385373.97	3335234.52		
28			385382.66	3335230.02		
29			385386.61	3335227.92		

30			385387.64	3335223.08		
31			385399.71	3335215.19		
32			385398.72	3335218.15		
33			385395.41	3335227.95		
34			385396.09	3335229.05		
35			385416.57	3335262.41		
1			385414.16	3335263.86		
3. Сведения о характерных точках части (частей) границы объекта						
Обозначение характерных точек части границ	Существующие координаты, м		Измененные (уточненные) координаты, м		Метод определения координат и средняя квадратическая погрешность положения характерной точки (Mt), м	Описание обозначения точки
	X	Y	X	Y		
1	2	3	4	5	6	7

ОПИСАНИЕ МЕСТОПОЛОЖЕНИЯ ГРАНИЦ
ЖЗ-103 – ЗОНЫ ЗАСТРОЙКИ СРЕДНЕЭТАЖНЫМИ ЖИЛЫМИ ДОМАМИ (5-8 ЭТ.)
(наименование объекта)

План границ объекта

Масштаб 1: 1000

Используемые условные знаки и обозначения:

Подпись _____ Дата " __ " _____ г.

Место для оттиска печати (при наличии) лица, составившего описание местоположения границ объекта

ОПИСАНИЕ МЕСТОПОЛОЖЕНИЯ ГРАНИЦ <u>ОДЗ-201 – ЗОНЫ ДЕЛОВОГО, ОБЩЕСТВЕННОГО И КОММЕРЧЕСКОГО НАЗНАЧЕНИЯ</u> (наименование объекта местоположение границ, которого описано (далее - объект)		
Сведения об объекте		
N п/п	Характеристики объекта	Описание характеристик
1	2	3
1	Местоположение объекта	Российская Федерация, Иркутская область, город Иркутск
2	Площадь объекта +/- величина погрешности определения площади (P +/- Дельта P)	64329+/- 0
3	Иные характеристики объекта	ПЭ П-01-03

ОПИСАНИЕ МЕСТОПОЛОЖЕНИЯ ГРАНИЦ <u>ОДЗ-201 – ЗОНЫ ДЕЛОВОГО, ОБЩЕСТВЕННОГО И КОММЕРЧЕСКОГО НАЗНАЧЕНИЯ</u> (наименование объекта)				
Сведения о местоположении границ объекта				
1. Система координат <u>МСК-38, зона 3</u>				
2. Сведения о характерных точках границ объекта				
Обозначение характерных точек границ	Координаты, м		Метод определения координат и средняя квадратическая погрешность положения характерной точки (Mt), м	Описание обозначения точки
	X	Y		
1	2	3	4	5
1	384772.60	3335421.16	0.3	-
2	384766.45	3335426.14	0.3	-
3	384782.14	3335446.24	0.3	-
4	384767.48	3335458.06	0.3	-
5	384751.60	3335470.85	0.3	-
6	384750.84	3335471.45	0.3	-
7	384750.10	3335472.06	0.3	-
8	384739.11	3335480.90	0.3	-
9	384742.66	3335485.45	0.3	-
10	384737.18	3335490.56	0.3	-
11	384728.92	3335498.22	0.3	-
12	384727.71	3335499.40	0.3	-
13	384720.16	3335506.85	0.3	-
14	384719.02	3335507.97	0.3	-
15	384718.31	3335508.67	0.3	-
16	384712.41	3335514.42	0.3	-
17	384704.67	3335522.54	0.3	-

18	384704.11	3335521.99	0.3	-
19	384698.04	3335528.17	0.3	-
20	384695.28	3335531.05	0.3	-
21	384682.41	3335543.25	0.3	-
22	384681.89	3335544.08	0.3	-
23	384673.59	3335557.58	0.3	-
24	384667.73	3335567.10	0.3	-
25	384667.28	3335566.78	0.3	-
26	384663.76	3335564.27	0.3	-
27	384609.65	3335525.74	0.3	-
28	384604.81	3335522.30	0.3	-
29	384598.86	3335518.06	0.3	-
30	384563.89	3335493.15	0.3	-
31	384558.84	3335489.56	0.3	-
32	384554.22	3335486.27	0.3	-
33	384469.85	3335426.25	0.3	-
33	384469.85	3335426.25	0.3	-
34	384477.30	3335416.66	0.3	-
35	384486.22	3335405.18	0.3	-
36	384475.35	3335397.04	0.3	-
37	384482.18	3335388.95	0.3	-
38	384476.08	3335382.83	0.3	-
39	384496.55	3335362.54	0.3	-
40	384484.42	3335350.76	0.3	-
41	384484.56	3335350.61	0.3	-
42	384483.59	3335349.51	0.3	-
43	384482.76	3335348.57	0.3	-
44	384480.16	3335346.12	0.3	-
45	384478.57	3335344.14	0.3	-

46	384477.62	3335342.97	0.3	-
47	384473.58	3335338.99	0.3	-
48	384485.04	3335326.69	0.3	-
49	384487.81	3335324.01	0.3	-
50	384507.44	3335342.61	0.3	-
51	384510.07	3335344.91	0.3	-
52	384521.53	3335355.68	0.3	-
53	384550.73	3335333.63	0.3	-
54	384560.61	3335346.18	0.3	-
55	384561.77	3335347.62	0.3	-
56	384572.97	3335361.94	0.3	-
57	384582.44	3335367.12	0.3	-
58	384588.98	3335361.10	0.3	-
59	384589.33	3335339.07	0.3	-
60	384588.30	3335336.56	0.3	-
61	384577.85	3335324.23	0.3	-
62	384558.20	3335322.50	0.3	-
63	384541.03	3335303.98	0.3	-
64	384529.96	3335292.10	0.3	-
65	384529.60	3335291.71	0.3	-
66	384524.94	3335291.37	0.3	-
67	384523.67	3335289.84	0.3	-
68	384522.28	3335289.14	0.3	-
69	384549.63	3335266.10	0.3	-
70	384549.95	3335266.45	0.3	-
71	384549.95	3335266.46	0.3	-
72	384549.96	3335266.45	0.3	-
73	384557.71	3335259.66	0.3	-
74	384553.20	3335254.35	0.3	-

75	384548.81	3335249.17	0.3	-
76	384541.03	3335240.02	0.3	-
77	384528.28	3335225.03	0.3	-
78	384501.86	3335193.93	0.3	-
79	384515.42	3335193.52	0.3	-
80	384537.39	3335192.86	0.3	-
81	384546.55	3335191.94	0.3	-
82	384548.53	3335191.75	0.3	-
83	384552.32	3335191.38	0.3	-
84	384552.76	3335196.09	0.3	-
85	384563.25	3335195.32	0.3	-
86	384570.35	3335203.36	0.3	-
87	384571.66	3335202.44	0.3	-
88	384575.17	3335206.36	0.3	-
89	384578.78	3335204.42	0.3	-
90	384579.63	3335204.04	0.3	-
91	384582.72	3335202.63	0.3	-
92	384586.29	3335201.03	0.3	-
93	384586.41	3335201.30	0.3	-
94	384597.73	3335199.27	0.3	-
95	384602.95	3335204.96	0.3	-
96	384603.47	3335204.48	0.3	-
97	384605.01	3335206.35	0.3	-
98	384610.07	3335212.77	0.3	-
99	384617.73	3335206.54	0.3	-
100	384621.46	3335211.21	0.3	-
101	384625.46	3335216.21	0.3	-
102	384636.98	3335231.11	0.3	-
103	384637.48	3335231.13	0.3	-

104	384638.22	3335230.69	0.3	-
105	384638.44	3335230.30	0.3	-
106	384638.15	3335229.91	0.3	-
107	384638.68	3335228.90	0.3	-
108	384639.18	3335229.30	0.3	-
109	384646.26	3335223.12	0.3	-
110	384653.96	3335217.50	0.3	-
111	384656.33	3335213.92	0.3	-
112	384673.88	3335205.92	0.3	-
113	384686.43	3335204.79	0.3	-
114	384696.32	3335203.90	0.3	-
115	384718.52	3335232.08	0.3	-
116	384732.53	3335249.85	0.3	-
117	384746.88	3335268.06	0.3	-
118	384765.07	3335291.15	0.3	-
119	384761.61	3335293.23	0.3	-
120	384688.58	3335360.90	0.3	-
121	384663.49	3335384.15	0.3	-
122	384649.52	3335398.22	0.3	-
123	384628.93	3335418.96	0.3	-
124	384635.47	3335425.42	0.3	-
125	384645.85	3335435.68	0.3	-
126	384653.47	3335443.23	0.3	-
127	384658.19	3335453.51	0.3	-
128	384684.71	3335456.07	0.3	-
129	384685.99	3335456.19	0.3	-
130	384688.32	3335458.50	0.3	-
131	384698.03	3335468.13	0.3	-
132	384711.58	3335457.30	0.3	-

133	384717.17	3335452.82	0.3	-
134	384705.55	3335437.96	0.3	-
135	384690.84	3335419.15	0.3	-
136	384688.03	3335415.55	0.3	-
137	384699.00	3335406.72	0.3	-
138	384731.10	3335380.85	0.3	-
139	384734.63	3335385.38	0.3	-
140	384752.17	3335407.84	0.3	-
141	384758.51	3335402.85	0.3	-
142	384757.84	3335402.08	0.3	-
143	384762.06	3335399.01	0.3	-
144	384762.83	3335400.09	0.3	-
145	384775.91	3335390.51	0.3	-
146	384784.41	3335384.14	0.3	-
147	384790.69	3335392.76	0.3	-
148	384792.57	3335395.34	0.3	-
149	384796.71	3335401.14	0.3	-
150	384800.87	3335406.25	0.3	-
151	384802.46	3335408.20	0.3	-
152	384780.75	3335425.31	0.3	-
153	384775.68	3335418.60	0.3	-
1	384772.60	3335421.16	0.3	-
154	384687.60	3335296.40	0.3	-
155	384702.78	3335287.49	0.3	-
156	384697.80	3335279.01	0.3	-
157	384681.95	3335288.30	0.3	-
154	384687.60	3335296.40	0.3	-

3. Сведения о характерных точках части (частей) границы объекта

Обозначение	Координаты, м	Метод определения	Описание
-------------	---------------	-------------------	----------

характерных точек части границы	X	Y	координат и средняя квадратическая погрешность положения характерной точки (Mt), м	обозначения точки
1	2	3	4	5

ОПИСАНИЕ МЕСТОПОЛОЖЕНИЯ ГРАНИЦ <u>ОДЗ-201 – ЗОНЫ ДЕЛОВОГО, ОБЩЕСТВЕННОГО И КОММЕРЧЕСКОГО НАЗНАЧЕНИЯ</u> (наименование объекта)						
Сведения о местоположении измененных (уточненных) границ объекта						
1. Система координат <u>МСК-38, зона 3</u>						
2. Сведения о характерных точках границ объекта						
Обозначение характерных точек границ	Существующие координаты, м		Измененные (уточненные) координаты, м		Метод определения координат и средняя квадратическая погрешность положения характерной точки (Mt), м	Описание обозначения точки
	X	Y	X	Y		
1	2	3	4	5	6	7
1			384772.60	3335421.16		
2			384766.45	3335426.14		
3			384782.14	3335446.24		
4			384767.48	3335458.06		
5			384751.60	3335470.85		
6			384750.84	3335471.45		
7			384750.10	3335472.06		
8			384739.11	3335480.90		
9			384742.66	3335485.45		
10			384737.18	3335490.56		
11			384728.92	3335498.22		
12			384727.71	3335499.40		
13			384720.16	3335506.85		
14			384719.02	3335507.97		
15			384718.31	3335508.67		
16			384712.41	3335514.42		
17			384704.67	3335522.54		
18			384704.11	3335521.99		
19			384698.04	3335528.17		
20			384695.28	3335531.05		
21			384682.41	3335543.25		
22			384681.89	3335544.08		
23			384673.59	3335557.58		
24			384667.73	3335567.10		
25			384667.28	3335566.78		
26			384663.76	3335564.27		
27			384609.65	3335525.74		
28			384604.81	3335522.30		
29			384598.86	3335518.06		

30		384563.89	3335493.15
31		384558.84	3335489.56
32		384554.22	3335486.27
33		384469.85	3335426.25
33		384469.85	3335426.25
34		384477.30	3335416.66
35		384486.22	3335405.18
36		384475.35	3335397.04
37		384482.18	3335388.95
38		384476.08	3335382.83
39		384496.55	3335362.54
40		384484.42	3335350.76
41		384484.56	3335350.61
42		384483.59	3335349.51
43		384482.76	3335348.57
44		384480.16	3335346.12
45		384478.57	3335344.14
46		384477.62	3335342.97
47		384473.58	3335338.99
48		384485.04	3335326.69
49		384487.81	3335324.01
50		384507.44	3335342.61
51		384510.07	3335344.91
52		384521.53	3335355.68
53		384550.73	3335333.63
54		384560.61	3335346.18
55		384561.77	3335347.62
56		384572.97	3335361.94
57		384582.44	3335367.12
58		384588.98	3335361.10
59		384589.33	3335339.07
60		384588.30	3335336.56
61		384577.85	3335324.23
62		384558.20	3335322.50
63		384541.03	3335303.98
64		384529.96	3335292.10
65		384529.60	3335291.71
66		384524.94	3335291.37
67		384523.67	3335289.84
68		384522.28	3335289.14
69		384549.63	3335266.10
70		384549.95	3335266.45
71		384549.95	3335266.46
72		384549.96	3335266.45
73		384557.71	3335259.66
74		384553.20	3335254.35
75		384548.81	3335249.17
76		384541.03	3335240.02
77		384528.28	3335225.03
78		384501.86	3335193.93
79		384515.42	3335193.52
80		384537.39	3335192.86
81		384546.55	3335191.94

82		384548.53	3335191.75
83		384552.32	3335191.38
84		384552.76	3335196.09
85		384563.25	3335195.32
86		384570.35	3335203.36
87		384571.66	3335202.44
88		384575.17	3335206.36
89		384578.78	3335204.42
90		384579.63	3335204.04
91		384582.72	3335202.63
92		384586.29	3335201.03
93		384586.41	3335201.30
94		384597.73	3335199.27
95		384602.95	3335204.96
96		384603.47	3335204.48
97		384605.01	3335206.35
98		384610.07	3335212.77
99		384617.73	3335206.54
100		384621.46	3335211.21
101		384625.46	3335216.21
102		384636.98	3335231.11
103		384637.48	3335231.13
104		384638.22	3335230.69
105		384638.44	3335230.30
106		384638.15	3335229.91
107		384638.68	3335228.90
108		384639.18	3335229.30
109		384646.26	3335223.12
110		384653.96	3335217.50
111		384656.33	3335213.92
112		384673.88	3335205.92
113		384686.43	3335204.79
114		384696.32	3335203.90
115		384718.52	3335232.08
116		384732.53	3335249.85
117		384746.88	3335268.06
118		384765.07	3335291.15
119		384761.61	3335293.23
120		384688.58	3335360.90
121		384663.49	3335384.15
122		384649.52	3335398.22
123		384628.93	3335418.96
124		384635.47	3335425.42
125		384645.85	3335435.68
126		384653.47	3335443.23
127		384658.19	3335453.51
128		384684.71	3335456.07
129		384685.99	3335456.19
130		384688.32	3335458.50
131		384698.03	3335468.13
132		384711.58	3335457.30
133		384717.17	3335452.82
134		384705.55	3335437.96

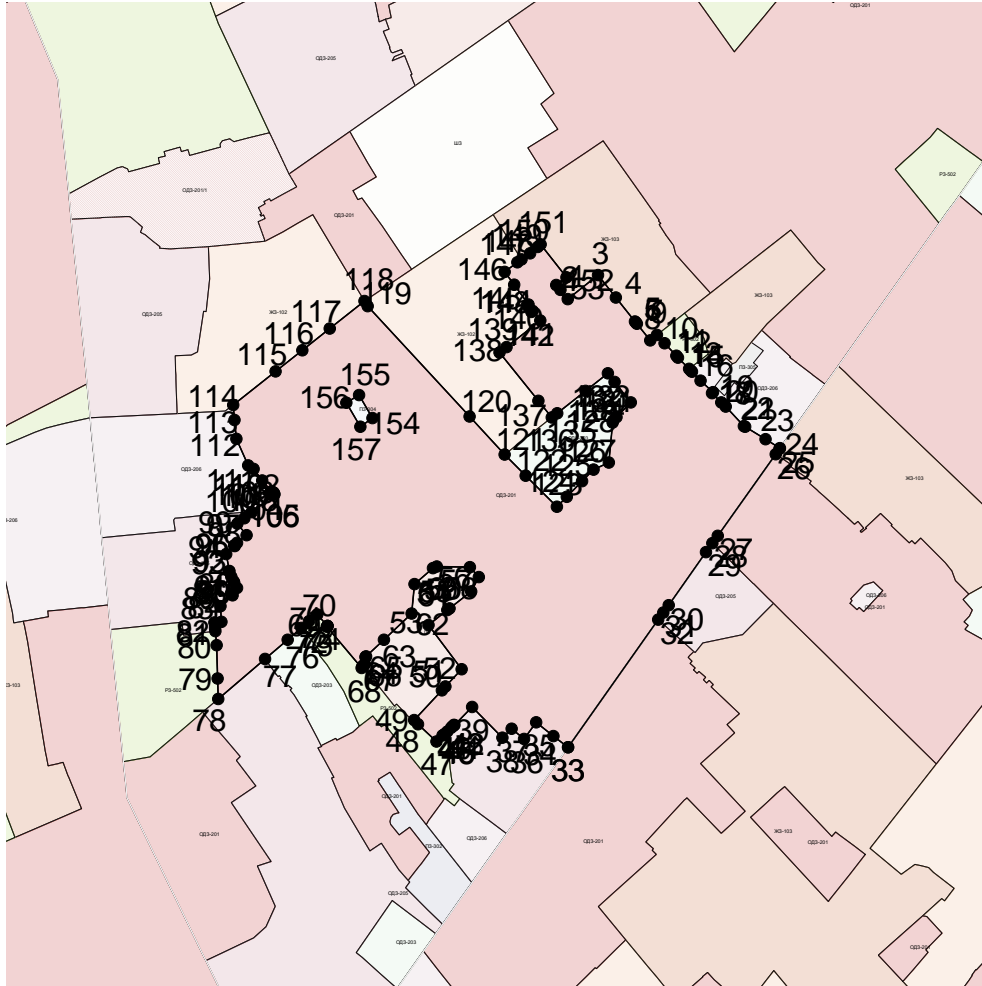
135			384690.84	3335419.15		
136			384688.03	3335415.55		
137			384699.00	3335406.72		
138			384731.10	3335380.85		
139			384734.63	3335385.38		
140			384752.17	3335407.84		
141			384758.51	3335402.85		
142			384757.84	3335402.08		
143			384762.06	3335399.01		
144			384762.83	3335400.09		
145			384775.91	3335390.51		
146			384784.41	3335384.14		
147			384790.69	3335392.76		
148			384792.57	3335395.34		
149			384796.71	3335401.14		
150			384800.87	3335406.25		
151			384802.46	3335408.20		
152			384780.75	3335425.31		
153			384775.68	3335418.60		
1			384772.60	3335421.16		
154			384687.60	3335296.40		
155			384702.78	3335287.49		
156			384697.80	3335279.01		
157			384681.95	3335288.30		
154			384687.60	3335296.40		

3. Сведения о характерных точках части (частей) границы объекта

Обозначение характерных точек части границ	Существующие координаты, м		Измененные (уточненные) координаты, м		Метод определения координат и средняя квадратическая погрешность положения характерной точки (Mt), м	Описание обозначения точки
	X	Y	X	Y		
1	2	3	4	5	6	7

ОПИСАНИЕ МЕСТОПОЛОЖЕНИЯ ГРАНИЦ
ОДЗ-201 – ЗОНЫ ДЕЛОВОГО, ОБЩЕСТВЕННОГО И КОММЕРЧЕСКОГО НАЗНАЧЕНИЯ
(наименование объекта)

План границ объекта



Масштаб 1: 5000

Используемые условные знаки и обозначения:

Подпись _____ Дата " _ " _____ г.

Место для оттиска печати (при наличии) лица, составившего описание местоположения границ объекта

ОПИСАНИЕ МЕСТОПОЛОЖЕНИЯ ГРАНИЦ <u>ОДЗ-201 – ЗОНЫ ДЕЛОВОГО, ОБЩЕСТВЕННОГО И КОММЕРЧЕСКОГО НАЗНАЧЕНИЯ</u> (наименование объекта местоположение границ, которого описано (далее - объект)		
Сведения об объекте		
N п/п	Характеристики объекта	Описание характеристик
1	2	3
1	Местоположение объекта	Российская Федерация, Иркутская область, город Иркутск
2	Площадь объекта +/- величина погрешности определения площади (P +/- Дельта P)	19968+/- 0
3	Иные характеристики объекта	ПЭ П-01-03

ОПИСАНИЕ МЕСТОПОЛОЖЕНИЯ ГРАНИЦ <u>ОДЗ-201 – ЗОНЫ ДЕЛОВОГО, ОБЩЕСТВЕННОГО И КОММЕРЧЕСКОГО НАЗНАЧЕНИЯ</u> (наименование объекта)				
Сведения о местоположении границ объекта				
1. Система координат <u>МСК-38, зона 3</u>				
2. Сведения о характерных точках границ объекта				
Обозначение характерных точек границ	Координаты, м		Метод определения координат и средняя квадратическая погрешность положения характерной точки (Mt), м	Описание обозначения точки
	X	Y		
1	2	3	4	5
1	385346.47	3335631.37	0.3	-
2	385353.03	3335621.02	0.3	-
3	385365.56	3335628.53	0.3	-
4	385366.91	3335629.35	0.3	-
5	385370.85	3335622.76	0.3	-
6	385382.00	3335604.13	0.3	-
7	385361.89	3335590.01	0.3	-
8	385357.12	3335582.38	0.3	-
9	385377.31	3335569.67	0.3	-
10	385421.04	3335544.89	0.3	-
11	385426.91	3335541.56	0.3	-
11	385426.91	3335541.56	0.3	-
12	385408.07	3335527.97	0.3	-
13	385416.07	3335518.52	0.3	-
14	385422.01	3335511.51	0.3	-
15	385429.44	3335501.48	0.3	-
16	385429.93	3335500.61	0.3	-

17	385432.40	3335498.68	0.3	-
18	385431.57	3335497.27	0.3	-
19	385434.78	3335494.69	0.3	-
20	385442.53	3335488.66	0.3	-
21	385446.47	3335485.59	0.3	-
22	385460.44	3335506.59	0.3	-
23	385475.46	3335529.17	0.3	-
24	385471.36	3335531.94	0.3	-
25	385463.03	3335537.55	0.3	-
26	385452.68	3335544.54	0.3	-
27	385441.50	3335552.07	0.3	-
28	385445.87	3335555.23	0.3	-
29	385517.47	3335606.83	0.3	-
30	385523.04	3335610.84	0.3	-
31	385523.04	3335610.85	0.3	-
32	385523.23	3335610.98	0.3	-
33	385525.71	3335612.78	0.3	-
34	385487.32	3335702.66	0.3	-
35	385485.11	3335700.17	0.3	-
36	385478.59	3335696.26	0.3	-
37	385441.13	3335672.64	0.3	-
38	385431.92	3335684.58	0.3	-
39	385410.37	3335710.88	0.3	-
40	385409.89	3335710.49	0.3	-
41	385404.82	3335717.47	0.3	-
42	385404.43	3335717.17	0.3	-
43	385384.88	3335701.54	0.3	-
44	385375.78	3335712.60	0.3	-
45	385370.54	3335705.20	0.3	-

46	385369.24	3335703.36	0.3	-
47	385370.56	3335701.33	0.3	-
48	385390.06	3335671.30	0.3	-
49	385399.62	3335667.21	0.3	-
50	385401.45	3335664.29	0.3	-
51	385410.78	3335653.12	0.3	-
52	385375.26	3335634.42	0.3	-
53	385368.81	3335644.98	0.3	-
54	385359.83	3335658.67	0.3	-
55	385358.11	3335657.23	0.3	-
56	385352.63	3335661.98	0.3	-
57	385335.56	3335645.80	0.3	-
58	385335.38	3335645.64	0.3	-
59	385341.06	3335639.51	0.3	-
1	385346.47	3335631.37	0.3	-
3. Сведения о характерных точках части (частей) границы объекта				
Обозначение характерных точек части границы	Координаты, м		Метод определения координат и средняя квадратическая погрешность положения характерной точки (Mt), м	Описание обозначения точки
	X	Y		
1	2	3	4	5

ОПИСАНИЕ МЕСТОПОЛОЖЕНИЯ ГРАНИЦ <u>ОДЗ-201 – ЗОНЫ ДЕЛОВОГО, ОБЩЕСТВЕННОГО И КОММЕРЧЕСКОГО НАЗНАЧЕНИЯ</u> (наименование объекта)						
Сведения о местоположении измененных (уточненных) границ объекта						
1. Система координат <u>МСК-38, зона 3</u>						
2. Сведения о характерных точках границ объекта						
Обозначение характерных точек границ	Существующие координаты, м		Измененные (уточненные) координаты, м		Метод определения координат и средняя квадратическая погрешность положения характерной точки (Mt), м	Описание обозначения точки
	X	Y	X	Y		
1	2	3	4	5	6	7
1			385346.47	3335631.37		
2			385353.03	3335621.02		
3			385365.56	3335628.53		
4			385366.91	3335629.35		
5			385370.85	3335622.76		
6			385382.00	3335604.13		
7			385361.89	3335590.01		
8			385357.12	3335582.38		
9			385377.31	3335569.67		
10			385421.04	3335544.89		
11			385426.91	3335541.56		
11			385426.91	3335541.56		
12			385408.07	3335527.97		
13			385416.07	3335518.52		
14			385422.01	3335511.51		
15			385429.44	3335501.48		
16			385429.93	3335500.61		
17			385432.40	3335498.68		
18			385431.57	3335497.27		
19			385434.78	3335494.69		
20			385442.53	3335488.66		
21			385446.47	3335485.59		
22			385460.44	3335506.59		
23			385475.46	3335529.17		
24			385471.36	3335531.94		
25			385463.03	3335537.55		
26			385452.68	3335544.54		
27			385441.50	3335552.07		
28			385445.87	3335555.23		

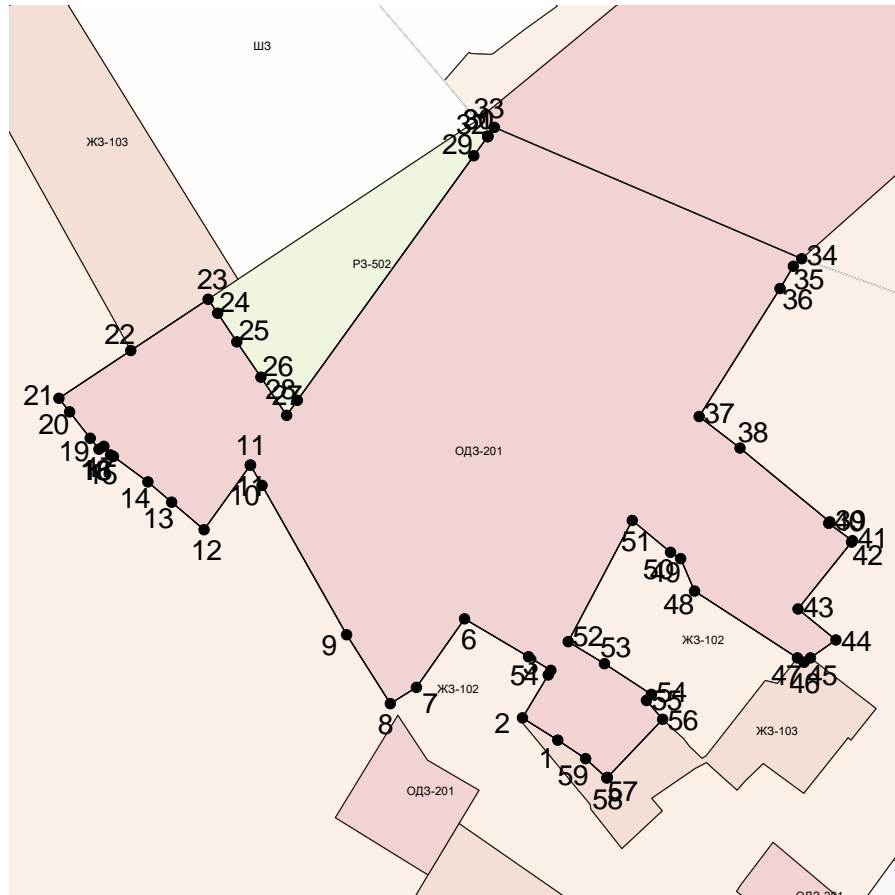
29			385517.47	3335606.83		
30			385523.04	3335610.84		
31			385523.04	3335610.85		
32			385523.23	3335610.98		
33			385525.71	3335612.78		
34			385487.32	3335702.66		
35			385485.11	3335700.17		
36			385478.59	3335696.26		
37			385441.13	3335672.64		
38			385431.92	3335684.58		
39			385410.37	3335710.88		
40			385409.89	3335710.49		
41			385404.82	3335717.47		
42			385404.43	3335717.17		
43			385384.88	3335701.54		
44			385375.78	3335712.60		
45			385370.54	3335705.20		
46			385369.24	3335703.36		
47			385370.56	3335701.33		
48			385390.06	3335671.30		
49			385399.62	3335667.21		
50			385401.45	3335664.29		
51			385410.78	3335653.12		
52			385375.26	3335634.42		
53			385368.81	3335644.98		
54			385359.83	3335658.67		
55			385358.11	3335657.23		
56			385352.63	3335661.98		
57			385335.56	3335645.80		
58			385335.38	3335645.64		
59			385341.06	3335639.51		
1			385346.47	3335631.37		

3. Сведения о характерных точках части (частей) границы объекта

Обозначение характерных точек части границ	Существующие координаты, м		Измененные (уточненные) координаты, м		Метод определения координат и средняя квадратическая погрешность положения характерной точки (Mt), м	Описание обозначения точки
	X	Y	X	Y		
1	2	3	4	5	6	7

ОПИСАНИЕ МЕСТОПОЛОЖЕНИЯ ГРАНИЦ
ОДЗ-201 – ЗОНЫ ДЕЛОВОГО, ОБЩЕСТВЕННОГО И КОММЕРЧЕСКОГО НАЗНАЧЕНИЯ
(наименование объекта)

План границ объекта



Масштаб 1: 2000

Используемые условные знаки и обозначения:

Подпись _____ Дата " _ " _____ г.

Место для оттиска печати (при наличии) лица, составившего описание местоположения границ объекта

ОДЗ-201 – ЗОНЫ ДЕЛОВОГО, ОБЩЕСТВЕННОГО И КОММЕРЧЕСКОГО НАЗНАЧЕНИЯ
 (наименование объекта местоположение границ, которого описано
 (далее - объект)

Сведения об объекте

N п/п	Характеристики объекта	Описание характеристик
1	2	3
1	Местоположение объекта	Российская Федерация, Иркутская область, город Иркутск
2	Площадь объекта +/- величина погрешности определения площади (P +/- Дельта P)	98867+/- 0
3	Иные характеристики объекта	ПЭ П-01-03

ОПИСАНИЕ МЕСТОПОЛОЖЕНИЯ ГРАНИЦ <u>ОДЗ-201 – ЗОНЫ ДЕЛОВОГО, ОБЩЕСТВЕННОГО И КОММЕРЧЕСКОГО НАЗНАЧЕНИЯ</u> (наименование объекта)				
Сведения о местоположении границ объекта				
1. Система координат <u>МСК-38, зона 3</u>				
2. Сведения о характерных точках границ объекта				
Обозначение характерных точек границ	Координаты, м		Метод определения координат и средняя квадратическая погрешность положения характерной точки (Mt), м	Описание обозначения точки
	X	Y		
1	2	3	4	5
1	385086.24	3335865.11	0.3	-
2	385061.60	3335847.56	0.3	-
3	385060.93	3335847.08	0.3	-
4	385033.89	3335827.83	0.3	-
5	385014.31	3335813.89	0.3	-
6	385010.42	3335811.11	0.3	-
7	384997.40	3335801.84	0.3	-
8	384996.80	3335801.42	0.3	-
9	384980.69	3335789.95	0.3	-
10	384980.33	3335789.69	0.3	-
11	384987.41	3335780.60	0.3	-
12	384987.77	3335780.04	0.3	-
13	384995.57	3335769.19	0.3	-
14	384996.91	3335767.37	0.3	-
15	384998.33	3335766.23	0.3	-
16	384991.33	3335759.89	0.3	-
17	384992.39	3335758.88	0.3	-

18	384992.56	3335751.65	0.3	-
19	384997.49	3335745.50	0.3	-
20	384989.06	3335738.88	0.3	-
21	384977.24	3335729.43	0.3	-
22	384973.07	3335725.90	0.3	-
23	384971.92	3335724.67	0.3	-
24	384968.66	3335724.59	0.3	-
25	384953.38	3335729.91	0.3	-
26	384948.33	3335738.04	0.3	-
27	384943.38	3335745.22	0.3	-
28	384942.57	3335746.39	0.3	-
29	384934.97	3335757.39	0.3	-
30	384870.15	3335711.23	0.3	-
31	384857.38	3335702.14	0.3	-
32	384861.47	3335696.54	0.3	-
33	384863.97	3335693.00	0.3	-
34	384879.43	3335671.92	0.3	-
35	384873.55	3335667.02	0.3	-
36	384862.24	3335654.66	0.3	-
37	384857.71	3335649.71	0.3	-
38	384852.29	3335643.78	0.3	-
39	384845.34	3335649.44	0.3	-
40	384816.45	3335673.00	0.3	-
41	384808.71	3335667.49	0.3	-
42	384722.14	3335605.84	0.3	-
43	384710.00	3335597.20	0.3	-
44	384716.26	3335588.95	0.3	-
45	384716.54	3335588.56	0.3	-
46	384727.84	3335573.65	0.3	-

47	384728.35	3335574.03	0.3	-
48	384745.84	3335554.95	0.3	-
49	384750.09	3335558.69	0.3	-
50	384762.04	3335571.47	0.3	-
51	384785.97	3335596.84	0.3	-
52	384790.53	3335592.38	0.3	-
53	384806.73	3335578.76	0.3	-
54	384812.07	3335574.26	0.3	-
55	384791.08	3335547.41	0.3	-
56	384770.33	3335520.87	0.3	-
57	384779.63	3335512.46	0.3	-
58	384782.03	3335510.32	0.3	-
59	384783.86	3335508.69	0.3	-
60	384786.51	3335506.33	0.3	-
61	384796.05	3335497.83	0.3	-
62	384801.95	3335496.49	0.3	-
63	384808.42	3335491.60	0.3	-
64	384815.62	3335486.90	0.3	-
65	384816.57	3335487.90	0.3	-
66	384818.09	3335486.46	0.3	-
67	384818.70	3335486.81	0.3	-
68	384833.59	3335476.27	0.3	-
69	384861.70	3335456.39	0.3	-
70	384871.13	3335449.72	0.3	-
71	384870.87	3335449.34	0.3	-
72	384869.58	3335447.41	0.3	-
73	384868.39	3335445.63	0.3	-
74	384864.03	3335439.11	0.3	-
75	384846.16	3335412.41	0.3	-

76	384854.02	3335407.48	0.3	-
77	384866.54	3335399.63	0.3	-
78	384878.65	3335419.54	0.3	-
79	384885.30	3335415.07	0.3	-
80	384895.46	3335408.28	0.3	-
81	384902.37	3335416.94	0.3	-
82	384945.04	3335390.15	0.3	-
83	384950.66	3335386.62	0.3	-
84	384964.94	3335407.11	0.3	-
85	384973.56	3335400.48	0.3	-
86	384988.29	3335389.14	0.3	-
87	384984.82	3335384.29	0.3	-
88	384990.92	3335379.62	0.3	-
89	384994.40	3335384.64	0.3	-
90	385027.30	3335363.37	0.3	-
91	385036.78	3335357.24	0.3	-
92	385045.14	3335373.81	0.3	-
93	385049.32	3335382.09	0.3	-
94	385058.14	3335399.60	0.3	-
95	385075.01	3335433.02	0.3	-
96	385013.62	3335476.94	0.3	-
97	384929.95	3335536.81	0.3	-
98	384946.03	3335550.31	0.3	-
99	384954.31	3335557.26	0.3	-
100	384956.36	3335558.99	0.3	-
101	384967.39	3335568.24	0.3	-
102	384970.57	3335570.91	0.3	-
103	384971.69	3335571.85	0.3	-
104	384983.39	3335581.69	0.3	-

105	384976.41	3335591.21	0.3	-
106	384967.01	3335604.02	0.3	-
107	384966.35	3335603.52	0.3	-
108	384963.43	3335601.39	0.3	-
109	384962.55	3335602.61	0.3	-
110	384966.17	3335605.17	0.3	-
111	384970.62	3335608.61	0.3	-
112	384972.25	3335609.83	0.3	-
113	384982.09	3335617.39	0.3	-
114	384988.68	3335622.61	0.3	-
115	384989.58	3335621.49	0.3	-
116	384989.92	3335621.75	0.3	-
117	384990.36	3335621.32	0.3	-
118	384999.72	3335608.98	0.3	-
119	385005.99	3335600.71	0.3	-
120	385029.28	3335620.28	0.3	-
121	385038.03	3335627.63	0.3	-
122	385048.04	3335636.06	0.3	-
123	385056.50	3335626.81	0.3	-
124	385058.30	3335624.85	0.3	-
125	385058.75	3335624.36	0.3	-
126	385097.91	3335593.31	0.3	-
127	385150.70	3335554.75	0.3	-
128	385155.86	3335550.99	0.3	-
129	385157.34	3335553.00	0.3	-
130	385198.18	3335608.31	0.3	-
131	385198.95	3335609.35	0.3	-
132	385200.57	3335611.54	0.3	-
133	385207.01	3335620.27	0.3	-

134	385207.37	3335620.77	0.3	-
135	385209.42	3335623.52	0.3	-
136	385200.06	3335631.47	0.3	-
137	385168.69	3335658.11	0.3	-
138	385162.92	3335663.80	0.3	-
139	385171.67	3335674.24	0.3	-
140	385177.24	3335680.90	0.3	-
141	385164.30	3335696.02	0.3	-
142	385175.23	3335705.87	0.3	-
143	385164.25	3335718.87	0.3	-
144	385156.66	3335727.41	0.3	-
145	385155.28	3335726.25	0.3	-
146	385124.20	3335700.11	0.3	-
147	385123.93	3335699.88	0.3	-
148	385123.66	3335699.66	0.3	-
149	385118.38	3335706.01	0.3	-
150	385108.30	3335718.13	0.3	-
151	385103.98	3335723.77	0.3	-
152	385100.96	3335727.41	0.3	-
153	385102.77	3335728.15	0.3	-
154	385095.09	3335737.25	0.3	-
155	385091.65	3335741.32	0.3	-
156	385087.70	3335745.76	0.3	-
157	385086.53	3335747.10	0.3	-
158	385083.34	3335750.73	0.3	-
159	385079.00	3335755.55	0.3	-
160	385079.56	3335756.84	0.3	-
161	385091.24	3335768.93	0.3	-
162	385112.31	3335790.31	0.3	-

163	385113.05	3335790.88	0.3	-
164	385123.69	3335799.04	0.3	-
165	385130.64	3335804.38	0.3	-
166	385133.39	3335806.66	0.3	-
167	385133.39	3335806.67	0.3	-
168	385133.07	3335807.05	0.3	-
169	385127.89	3335813.36	0.3	-
170	385127.77	3335813.34	0.3	-
171	385127.64	3335813.30	0.3	-
172	385120.37	3335822.57	0.3	-
173	385118.06	3335825.51	0.3	-
174	385116.18	3335824.16	0.3	-
175	385102.66	3335843.06	0.3	-
176	385093.30	3335855.64	0.3	-
177	385093.26	3335855.69	0.3	-
1	385086.24	3335865.11	0.3	-

3. Сведения о характерных точках части (частей) границы объекта

Обозначение характерных точек части границы	Координаты, м		Метод определения координат и средняя квадратическая погрешность положения характерной точки (Mt), м	Описание обозначения точки
	X	Y		
1	2	3	4	5

ОПИСАНИЕ МЕСТОПОЛОЖЕНИЯ ГРАНИЦ <u>ОДЗ-201 – ЗОНЫ ДЕЛОВОГО, ОБЩЕСТВЕННОГО И КОММЕРЧЕСКОГО НАЗНАЧЕНИЯ</u> (наименование объекта)						
Сведения о местоположении измененных (уточненных) границ объекта						
1. Система координат <u>МСК-38, зона 3</u>						
2. Сведения о характерных точках границ объекта						
Обозначение характерных точек границ	Существующие координаты, м		Измененные (уточненные) координаты, м		Метод определения координат и средняя квадратическая погрешность положения характерной точки (Mt), м	Описание обозначения точки
	X	Y	X	Y		
1	2	3	4	5	6	7
1			385086.24	3335865.11		
2			385061.60	3335847.56		
3			385060.93	3335847.08		
4			385033.89	3335827.83		
5			385014.31	3335813.89		
6			385010.42	3335811.11		
7			384997.40	3335801.84		
8			384996.80	3335801.42		
9			384980.69	3335789.95		
10			384980.33	3335789.69		
11			384987.41	3335780.60		
12			384987.77	3335780.04		
13			384995.57	3335769.19		
14			384996.91	3335767.37		
15			384998.33	3335766.23		
16			384991.33	3335759.89		
17			384992.39	3335758.88		
18			384992.56	3335751.65		
19			384997.49	3335745.50		
20			384989.06	3335738.88		
21			384977.24	3335729.43		
22			384973.07	3335725.90		
23			384971.92	3335724.67		
24			384968.66	3335724.59		
25			384953.38	3335729.91		
26			384948.33	3335738.04		
27			384943.38	3335745.22		
28			384942.57	3335746.39		
29			384934.97	3335757.39		

30		384870.15	3335711.23
31		384857.38	3335702.14
32		384861.47	3335696.54
33		384863.97	3335693.00
34		384879.43	3335671.92
35		384873.55	3335667.02
36		384862.24	3335654.66
37		384857.71	3335649.71
38		384852.29	3335643.78
39		384845.34	3335649.44
40		384816.45	3335673.00
41		384808.71	3335667.49
42		384722.14	3335605.84
43		384710.00	3335597.20
44		384716.26	3335588.95
45		384716.54	3335588.56
46		384727.84	3335573.65
47		384728.35	3335574.03
48		384745.84	3335554.95
49		384750.09	3335558.69
50		384762.04	3335571.47
51		384785.97	3335596.84
52		384790.53	3335592.38
53		384806.73	3335578.76
54		384812.07	3335574.26
55		384791.08	3335547.41
56		384770.33	3335520.87
57		384779.63	3335512.46
58		384782.03	3335510.32
59		384783.86	3335508.69
60		384786.51	3335506.33
61		384796.05	3335497.83
62		384801.95	3335496.49
63		384808.42	3335491.60
64		384815.62	3335486.90
65		384816.57	3335487.90
66		384818.09	3335486.46
67		384818.70	3335486.81
68		384833.59	3335476.27
69		384861.70	3335456.39
70		384871.13	3335449.72
71		384870.87	3335449.34
72		384869.58	3335447.41
73		384868.39	3335445.63
74		384864.03	3335439.11
75		384846.16	3335412.41
76		384854.02	3335407.48
77		384866.54	3335399.63
78		384878.65	3335419.54
79		384885.30	3335415.07
80		384895.46	3335408.28
81		384902.37	3335416.94
82		384945.04	3335390.15

83		384950.66	3335386.62
84		384964.94	3335407.11
85		384973.56	3335400.48
86		384988.29	3335389.14
87		384984.82	3335384.29
88		384990.92	3335379.62
89		384994.40	3335384.64
90		385027.30	3335363.37
91		385036.78	3335357.24
92		385045.14	3335373.81
93		385049.32	3335382.09
94		385058.14	3335399.60
95		385075.01	3335433.02
96		385013.62	3335476.94
97		384929.95	3335536.81
98		384946.03	3335550.31
99		384954.31	3335557.26
100		384956.36	3335558.99
101		384967.39	3335568.24
102		384970.57	3335570.91
103		384971.69	3335571.85
104		384983.39	3335581.69
105		384976.41	3335591.21
106		384967.01	3335604.02
107		384966.35	3335603.52
108		384963.43	3335601.39
109		384962.55	3335602.61
110		384966.17	3335605.17
111		384970.62	3335608.61
112		384972.25	3335609.83
113		384982.09	3335617.39
114		384988.68	3335622.61
115		384989.58	3335621.49
116		384989.92	3335621.75
117		384990.36	3335621.32
118		384999.72	3335608.98
119		385005.99	3335600.71
120		385029.28	3335620.28
121		385038.03	3335627.63
122		385048.04	3335636.06
123		385056.50	3335626.81
124		385058.30	3335624.85
125		385058.75	3335624.36
126		385097.91	3335593.31
127		385150.70	3335554.75
128		385155.86	3335550.99
129		385157.34	3335553.00
130		385198.18	3335608.31
131		385198.95	3335609.35
132		385200.57	3335611.54
133		385207.01	3335620.27
134		385207.37	3335620.77
135		385209.42	3335623.52

136			385200.06	3335631.47	
137			385168.69	3335658.11	
138			385162.92	3335663.80	
139			385171.67	3335674.24	
140			385177.24	3335680.90	
141			385164.30	3335696.02	
142			385175.23	3335705.87	
143			385164.25	3335718.87	
144			385156.66	3335727.41	
145			385155.28	3335726.25	
146			385124.20	3335700.11	
147			385123.93	3335699.88	
148			385123.66	3335699.66	
149			385118.38	3335706.01	
150			385108.30	3335718.13	
151			385103.98	3335723.77	
152			385100.96	3335727.41	
153			385102.77	3335728.15	
154			385095.09	3335737.25	
155			385091.65	3335741.32	
156			385087.70	3335745.76	
157			385086.53	3335747.10	
158			385083.34	3335750.73	
159			385079.00	3335755.55	
160			385079.56	3335756.84	
161			385091.24	3335768.93	
162			385112.31	3335790.31	
163			385113.05	3335790.88	
164			385123.69	3335799.04	
165			385130.64	3335804.38	
166			385133.39	3335806.66	
167			385133.39	3335806.67	
168			385133.07	3335807.05	
169			385127.89	3335813.36	
170			385127.77	3335813.34	
171			385127.64	3335813.30	
172			385120.37	3335822.57	
173			385118.06	3335825.51	
174			385116.18	3335824.16	
175			385102.66	3335843.06	
176			385093.30	3335855.64	
177			385093.26	3335855.69	
1			385086.24	3335865.11	

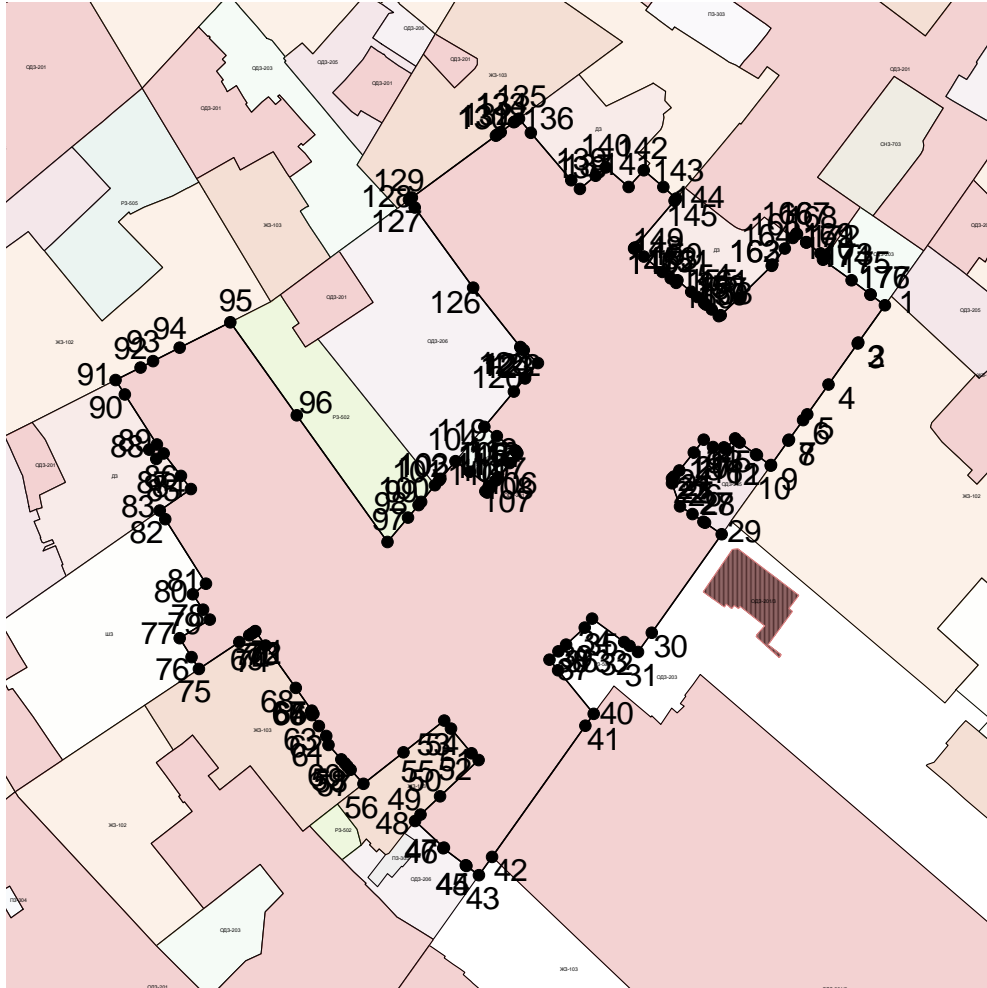
3. Сведения о характерных точках части (частей) границы объекта

Обозначение характерных точек части границ	Существующие координаты, м		Измененные (уточненные) координаты, м		Метод определения координат и средняя квадратическая погрешность	Описание обозначения точки
	X	Y	X	Y		

					положения характерной точки (Mt), м	
1	2	3	4	5	6	7

ОПИСАНИЕ МЕСТОПОЛОЖЕНИЯ ГРАНИЦ
ОДЗ-201 – ЗОНЫ ДЕЛОВОГО, ОБЩЕСТВЕННОГО И КОММЕРЧЕСКОГО НАЗНАЧЕНИЯ
(наименование объекта)

План границ объекта



Масштаб 1: 5000

Используемые условные знаки и обозначения:

Подпись _____ Дата " _ " _____ г.

Место для оттиска печати (при наличии) лица, составившего описание местоположения границ объекта

ОПИСАНИЕ МЕСТОПОЛОЖЕНИЯ ГРАНИЦ <u>ОДЗ-201 – ЗОНЫ ДЕЛОВОГО, ОБЩЕСТВЕННОГО И КОММЕРЧЕСКОГО НАЗНАЧЕНИЯ</u> (наименование объекта местоположение границ, которого описано (далее - объект)		
Сведения об объекте		
N п/п	Характеристики объекта	Описание характеристик
1	2	3
1	Местоположение объекта	Российская Федерация, Иркутская область, город Иркутск
2	Площадь объекта +/- величина погрешности определения площади (P +/- Дельта P)	98867+/- 0
3	Иные характеристики объекта	ПЭ П-01-03

ОПИСАНИЕ МЕСТОПОЛОЖЕНИЯ ГРАНИЦ <u>ОДЗ-201 – ЗОНЫ ДЕЛОВОГО, ОБЩЕСТВЕННОГО И КОММЕРЧЕСКОГО НАЗНАЧЕНИЯ</u> (наименование объекта)				
Сведения о местоположении границ объекта				
1. Система координат <u>МСК-38, зона 3</u>				
2. Сведения о характерных точках границ объекта				
Обозначение характерных точек границ	Координаты, м		Метод определения координат и средняя квадратическая погрешность положения характерной точки (Mt), м	Описание обозначения точки
	X	Y		
1	2	3	4	5
1	385086.24	3335865.11	0.3	-
2	385061.60	3335847.56	0.3	-
3	385060.93	3335847.08	0.3	-
4	385033.89	3335827.83	0.3	-
5	385014.31	3335813.89	0.3	-
6	385010.42	3335811.11	0.3	-
7	384997.40	3335801.84	0.3	-
8	384996.80	3335801.42	0.3	-
9	384980.69	3335789.95	0.3	-
10	384980.33	3335789.69	0.3	-
11	384987.41	3335780.60	0.3	-
12	384987.77	3335780.04	0.3	-
13	384995.57	3335769.19	0.3	-
14	384996.91	3335767.37	0.3	-
15	384998.33	3335766.23	0.3	-
16	384991.33	3335759.89	0.3	-
17	384992.39	3335758.88	0.3	-

18	384992.56	3335751.65	0.3	-
19	384997.49	3335745.50	0.3	-
20	384989.06	3335738.88	0.3	-
21	384977.24	3335729.43	0.3	-
22	384973.07	3335725.90	0.3	-
23	384971.92	3335724.67	0.3	-
24	384968.66	3335724.59	0.3	-
25	384953.38	3335729.91	0.3	-
26	384948.33	3335738.04	0.3	-
27	384943.38	3335745.22	0.3	-
28	384942.57	3335746.39	0.3	-
29	384934.97	3335757.39	0.3	-
30	384870.15	3335711.23	0.3	-
31	384857.38	3335702.14	0.3	-
32	384861.47	3335696.54	0.3	-
33	384863.97	3335693.00	0.3	-
34	384879.43	3335671.92	0.3	-
35	384873.55	3335667.02	0.3	-
36	384862.24	3335654.66	0.3	-
37	384857.71	3335649.71	0.3	-
38	384852.29	3335643.78	0.3	-
39	384845.34	3335649.44	0.3	-
40	384816.45	3335673.00	0.3	-
41	384808.71	3335667.49	0.3	-
42	384722.14	3335605.84	0.3	-
43	384710.00	3335597.20	0.3	-
44	384716.26	3335588.95	0.3	-
45	384716.54	3335588.56	0.3	-
46	384727.84	3335573.65	0.3	-

47	384728.35	3335574.03	0.3	-
48	384745.84	3335554.95	0.3	-
49	384750.09	3335558.69	0.3	-
50	384762.04	3335571.47	0.3	-
51	384785.97	3335596.84	0.3	-
52	384790.53	3335592.38	0.3	-
53	384806.73	3335578.76	0.3	-
54	384812.07	3335574.26	0.3	-
55	384791.08	3335547.41	0.3	-
56	384770.33	3335520.87	0.3	-
57	384779.63	3335512.46	0.3	-
58	384782.03	3335510.32	0.3	-
59	384783.86	3335508.69	0.3	-
60	384786.51	3335506.33	0.3	-
61	384796.05	3335497.83	0.3	-
62	384801.95	3335496.49	0.3	-
63	384808.42	3335491.60	0.3	-
64	384815.62	3335486.90	0.3	-
65	384816.57	3335487.90	0.3	-
66	384818.09	3335486.46	0.3	-
67	384818.70	3335486.81	0.3	-
68	384833.59	3335476.27	0.3	-
69	384861.70	3335456.39	0.3	-
70	384871.13	3335449.72	0.3	-
71	384870.87	3335449.34	0.3	-
72	384869.58	3335447.41	0.3	-
73	384868.39	3335445.63	0.3	-
74	384864.03	3335439.11	0.3	-
75	384846.16	3335412.41	0.3	-

76	384854.02	3335407.48	0.3	-
77	384866.54	3335399.63	0.3	-
78	384878.65	3335419.54	0.3	-
79	384885.30	3335415.07	0.3	-
80	384895.46	3335408.28	0.3	-
81	384902.37	3335416.94	0.3	-
82	384945.04	3335390.15	0.3	-
83	384950.66	3335386.62	0.3	-
84	384964.94	3335407.11	0.3	-
85	384973.56	3335400.48	0.3	-
86	384988.29	3335389.14	0.3	-
87	384984.82	3335384.29	0.3	-
88	384990.92	3335379.62	0.3	-
89	384994.40	3335384.64	0.3	-
90	385027.30	3335363.37	0.3	-
91	385036.78	3335357.24	0.3	-
92	385045.14	3335373.81	0.3	-
93	385049.32	3335382.09	0.3	-
94	385058.14	3335399.60	0.3	-
95	385075.01	3335433.02	0.3	-
96	385013.62	3335476.94	0.3	-
97	384929.95	3335536.81	0.3	-
98	384946.03	3335550.31	0.3	-
99	384954.31	3335557.26	0.3	-
100	384956.36	3335558.99	0.3	-
101	384967.39	3335568.24	0.3	-
102	384970.57	3335570.91	0.3	-
103	384971.69	3335571.85	0.3	-
104	384983.39	3335581.69	0.3	-

105	384976.41	3335591.21	0.3	-
106	384967.01	3335604.02	0.3	-
107	384966.35	3335603.52	0.3	-
108	384963.43	3335601.39	0.3	-
109	384962.55	3335602.61	0.3	-
110	384966.17	3335605.17	0.3	-
111	384970.62	3335608.61	0.3	-
112	384972.25	3335609.83	0.3	-
113	384982.09	3335617.39	0.3	-
114	384988.68	3335622.61	0.3	-
115	384989.58	3335621.49	0.3	-
116	384989.92	3335621.75	0.3	-
117	384990.36	3335621.32	0.3	-
118	384999.72	3335608.98	0.3	-
119	385005.99	3335600.71	0.3	-
120	385029.28	3335620.28	0.3	-
121	385038.03	3335627.63	0.3	-
122	385048.04	3335636.06	0.3	-
123	385056.50	3335626.81	0.3	-
124	385058.30	3335624.85	0.3	-
125	385058.75	3335624.36	0.3	-
126	385097.91	3335593.31	0.3	-
127	385150.70	3335554.75	0.3	-
128	385155.86	3335550.99	0.3	-
129	385157.34	3335553.00	0.3	-
130	385198.18	3335608.31	0.3	-
131	385198.95	3335609.35	0.3	-
132	385200.57	3335611.54	0.3	-
133	385207.01	3335620.27	0.3	-

134	385207.37	3335620.77	0.3	-
135	385209.42	3335623.52	0.3	-
136	385200.06	3335631.47	0.3	-
137	385168.69	3335658.11	0.3	-
138	385162.92	3335663.80	0.3	-
139	385171.67	3335674.24	0.3	-
140	385177.24	3335680.90	0.3	-
141	385164.30	3335696.02	0.3	-
142	385175.23	3335705.87	0.3	-
143	385164.25	3335718.87	0.3	-
144	385156.66	3335727.41	0.3	-
145	385155.28	3335726.25	0.3	-
146	385124.20	3335700.11	0.3	-
147	385123.93	3335699.88	0.3	-
148	385123.66	3335699.66	0.3	-
149	385118.38	3335706.01	0.3	-
150	385108.30	3335718.13	0.3	-
151	385103.98	3335723.77	0.3	-
152	385100.96	3335727.41	0.3	-
153	385102.77	3335728.15	0.3	-
154	385095.09	3335737.25	0.3	-
155	385091.65	3335741.32	0.3	-
156	385087.70	3335745.76	0.3	-
157	385086.53	3335747.10	0.3	-
158	385083.34	3335750.73	0.3	-
159	385079.00	3335755.55	0.3	-
160	385079.56	3335756.84	0.3	-
161	385091.24	3335768.93	0.3	-
162	385112.31	3335790.31	0.3	-

163	385113.05	3335790.88	0.3	-
164	385123.69	3335799.04	0.3	-
165	385130.64	3335804.38	0.3	-
166	385133.39	3335806.66	0.3	-
167	385133.39	3335806.67	0.3	-
168	385133.07	3335807.05	0.3	-
169	385127.89	3335813.36	0.3	-
170	385127.77	3335813.34	0.3	-
171	385127.64	3335813.30	0.3	-
172	385120.37	3335822.57	0.3	-
173	385118.06	3335825.51	0.3	-
174	385116.18	3335824.16	0.3	-
175	385102.66	3335843.06	0.3	-
176	385093.30	3335855.64	0.3	-
177	385093.26	3335855.69	0.3	-
1	385086.24	3335865.11	0.3	-

3. Сведения о характерных точках части (частей) границы объекта

Обозначение характерных точек части границы	Координаты, м		Метод определения координат и средняя квадратическая погрешность положения характерной точки (Mt), м	Описание обозначения точки
	X	Y		
1	2	3	4	5

ОПИСАНИЕ МЕСТОПОЛОЖЕНИЯ ГРАНИЦ <u>ОДЗ-201 – ЗОНЫ ДЕЛОВОГО, ОБЩЕСТВЕННОГО И КОММЕРЧЕСКОГО НАЗНАЧЕНИЯ</u> (наименование объекта)						
Сведения о местоположении измененных (уточненных) границ объекта						
1. Система координат <u>МСК-38, зона 3</u>						
2. Сведения о характерных точках границ объекта						
Обозначение характерных точек границ	Существующие координаты, м		Измененные (уточненные) координаты, м		Метод определения координат и средняя квадратическая погрешность положения характерной точки (Mt), м	Описание обозначения точки
	X	Y	X	Y		
1	2	3	4	5	6	7
1			385086.24	3335865.11		
2			385061.60	3335847.56		
3			385060.93	3335847.08		
4			385033.89	3335827.83		
5			385014.31	3335813.89		
6			385010.42	3335811.11		
7			384997.40	3335801.84		
8			384996.80	3335801.42		
9			384980.69	3335789.95		
10			384980.33	3335789.69		
11			384987.41	3335780.60		
12			384987.77	3335780.04		
13			384995.57	3335769.19		
14			384996.91	3335767.37		
15			384998.33	3335766.23		
16			384991.33	3335759.89		
17			384992.39	3335758.88		
18			384992.56	3335751.65		
19			384997.49	3335745.50		
20			384989.06	3335738.88		
21			384977.24	3335729.43		
22			384973.07	3335725.90		
23			384971.92	3335724.67		
24			384968.66	3335724.59		
25			384953.38	3335729.91		
26			384948.33	3335738.04		
27			384943.38	3335745.22		
28			384942.57	3335746.39		
29			384934.97	3335757.39		

30		384870.15	3335711.23
31		384857.38	3335702.14
32		384861.47	3335696.54
33		384863.97	3335693.00
34		384879.43	3335671.92
35		384873.55	3335667.02
36		384862.24	3335654.66
37		384857.71	3335649.71
38		384852.29	3335643.78
39		384845.34	3335649.44
40		384816.45	3335673.00
41		384808.71	3335667.49
42		384722.14	3335605.84
43		384710.00	3335597.20
44		384716.26	3335588.95
45		384716.54	3335588.56
46		384727.84	3335573.65
47		384728.35	3335574.03
48		384745.84	3335554.95
49		384750.09	3335558.69
50		384762.04	3335571.47
51		384785.97	3335596.84
52		384790.53	3335592.38
53		384806.73	3335578.76
54		384812.07	3335574.26
55		384791.08	3335547.41
56		384770.33	3335520.87
57		384779.63	3335512.46
58		384782.03	3335510.32
59		384783.86	3335508.69
60		384786.51	3335506.33
61		384796.05	3335497.83
62		384801.95	3335496.49
63		384808.42	3335491.60
64		384815.62	3335486.90
65		384816.57	3335487.90
66		384818.09	3335486.46
67		384818.70	3335486.81
68		384833.59	3335476.27
69		384861.70	3335456.39
70		384871.13	3335449.72
71		384870.87	3335449.34
72		384869.58	3335447.41
73		384868.39	3335445.63
74		384864.03	3335439.11
75		384846.16	3335412.41
76		384854.02	3335407.48
77		384866.54	3335399.63
78		384878.65	3335419.54
79		384885.30	3335415.07
80		384895.46	3335408.28
81		384902.37	3335416.94
82		384945.04	3335390.15

83		384950.66	3335386.62
84		384964.94	3335407.11
85		384973.56	3335400.48
86		384988.29	3335389.14
87		384984.82	3335384.29
88		384990.92	3335379.62
89		384994.40	3335384.64
90		385027.30	3335363.37
91		385036.78	3335357.24
92		385045.14	3335373.81
93		385049.32	3335382.09
94		385058.14	3335399.60
95		385075.01	3335433.02
96		385013.62	3335476.94
97		384929.95	3335536.81
98		384946.03	3335550.31
99		384954.31	3335557.26
100		384956.36	3335558.99
101		384967.39	3335568.24
102		384970.57	3335570.91
103		384971.69	3335571.85
104		384983.39	3335581.69
105		384976.41	3335591.21
106		384967.01	3335604.02
107		384966.35	3335603.52
108		384963.43	3335601.39
109		384962.55	3335602.61
110		384966.17	3335605.17
111		384970.62	3335608.61
112		384972.25	3335609.83
113		384982.09	3335617.39
114		384988.68	3335622.61
115		384989.58	3335621.49
116		384989.92	3335621.75
117		384990.36	3335621.32
118		384999.72	3335608.98
119		385005.99	3335600.71
120		385029.28	3335620.28
121		385038.03	3335627.63
122		385048.04	3335636.06
123		385056.50	3335626.81
124		385058.30	3335624.85
125		385058.75	3335624.36
126		385097.91	3335593.31
127		385150.70	3335554.75
128		385155.86	3335550.99
129		385157.34	3335553.00
130		385198.18	3335608.31
131		385198.95	3335609.35
132		385200.57	3335611.54
133		385207.01	3335620.27
134		385207.37	3335620.77
135		385209.42	3335623.52

136			385200.06	3335631.47	
137			385168.69	3335658.11	
138			385162.92	3335663.80	
139			385171.67	3335674.24	
140			385177.24	3335680.90	
141			385164.30	3335696.02	
142			385175.23	3335705.87	
143			385164.25	3335718.87	
144			385156.66	3335727.41	
145			385155.28	3335726.25	
146			385124.20	3335700.11	
147			385123.93	3335699.88	
148			385123.66	3335699.66	
149			385118.38	3335706.01	
150			385108.30	3335718.13	
151			385103.98	3335723.77	
152			385100.96	3335727.41	
153			385102.77	3335728.15	
154			385095.09	3335737.25	
155			385091.65	3335741.32	
156			385087.70	3335745.76	
157			385086.53	3335747.10	
158			385083.34	3335750.73	
159			385079.00	3335755.55	
160			385079.56	3335756.84	
161			385091.24	3335768.93	
162			385112.31	3335790.31	
163			385113.05	3335790.88	
164			385123.69	3335799.04	
165			385130.64	3335804.38	
166			385133.39	3335806.66	
167			385133.39	3335806.67	
168			385133.07	3335807.05	
169			385127.89	3335813.36	
170			385127.77	3335813.34	
171			385127.64	3335813.30	
172			385120.37	3335822.57	
173			385118.06	3335825.51	
174			385116.18	3335824.16	
175			385102.66	3335843.06	
176			385093.30	3335855.64	
177			385093.26	3335855.69	
1			385086.24	3335865.11	

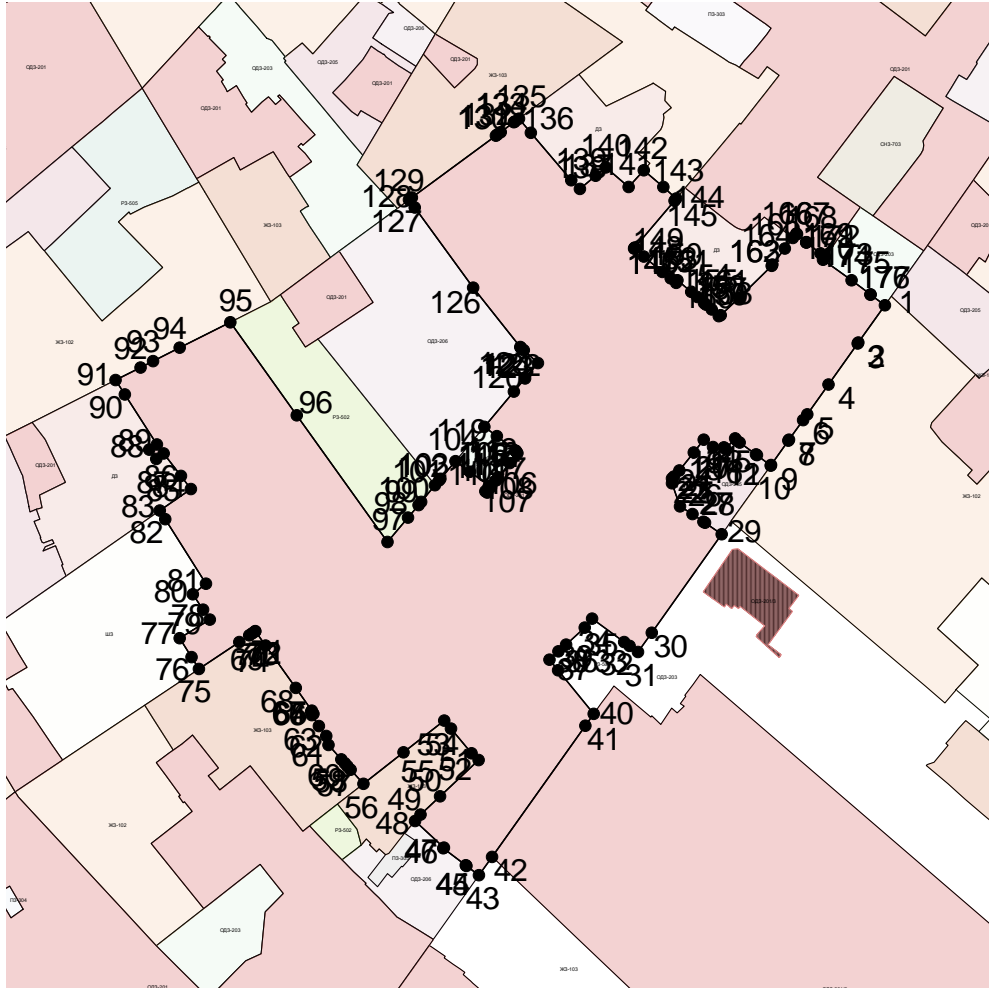
3. Сведения о характерных точках части (частей) границы объекта

Обозначение характерных точек части границ	Существующие координаты, м		Измененные (уточненные) координаты, м		Метод определения координат и средняя квадратическая погрешность	Описание обозначения точки
	X	Y	X	Y		

					положения характерной точки (Mt), м	
1	2	3	4	5	6	7

ОПИСАНИЕ МЕСТОПОЛОЖЕНИЯ ГРАНИЦ
ОДЗ-201 – ЗОНЫ ДЕЛОВОГО, ОБЩЕСТВЕННОГО И КОММЕРЧЕСКОГО НАЗНАЧЕНИЯ
(наименование объекта)

План границ объекта



Масштаб 1: 5000

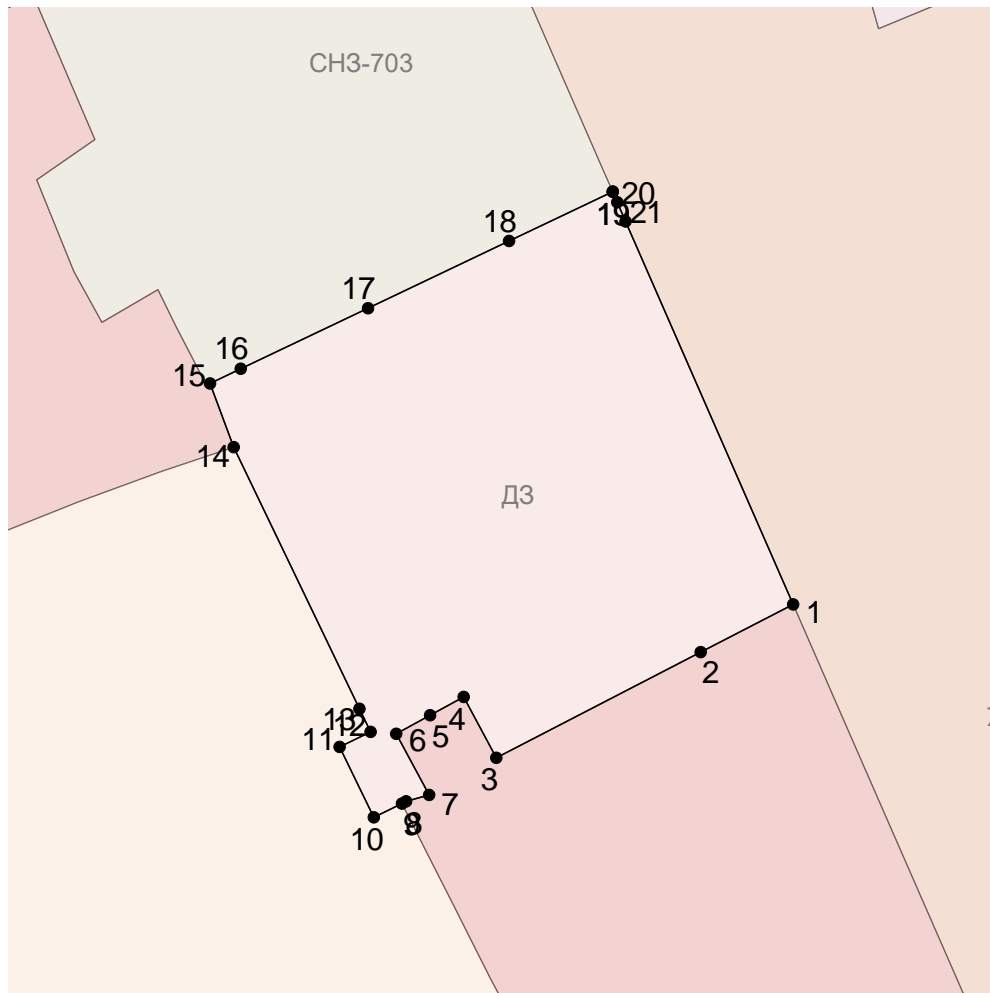
Используемые условные знаки и обозначения:

Подпись _____ Дата "___" _____ г.

Место для оттиска печати (при наличии) лица, составившего описание местоположения границ объекта

ОПИСАНИЕ МЕСТОПОЛОЖЕНИЯ ГРАНИЦ
ДЗ – ЗОНЫ РАЗМЕЩЕНИЯ ОБЪЕКТОВ ДОШКОЛЬНОГО ОБРАЗОВАНИЯ
(наименование объекта)

План границ объекта

Масштаб 1: 1000

Используемые условные знаки и обозначения:

Подпись _____ Дата " __ " _____ г.

Место для оттиска печати (при наличии) лица, составившего описание местоположения границ объекта

ОПИСАНИЕ МЕСТОПОЛОЖЕНИЯ ГРАНИЦ <u>ОДЗ-201 – ЗОНЫ ДЕЛОВОГО, ОБЩЕСТВЕННОГО И КОММЕРЧЕСКОГО НАЗНАЧЕНИЯ</u> (наименование объекта местоположение границ, которого описано (далее - объект)		
Сведения об объекте		
N п/п	Характеристики объекта	Описание характеристик
1	2	3
1	Местоположение объекта	Российская Федерация, Иркутская область, город Иркутск
2	Площадь объекта +/- величина погрешности определения площади (P +/- Дельта P)	98867+/- 0
3	Иные характеристики объекта	ПЭ П-01-03

ОПИСАНИЕ МЕСТОПОЛОЖЕНИЯ ГРАНИЦ <u>ОДЗ-201 – ЗОНЫ ДЕЛОВОГО, ОБЩЕСТВЕННОГО И КОММЕРЧЕСКОГО НАЗНАЧЕНИЯ</u> (наименование объекта)				
Сведения о местоположении границ объекта				
1. Система координат <u>МСК-38, зона 3</u>				
2. Сведения о характерных точках границ объекта				
Обозначение характерных точек границ	Координаты, м		Метод определения координат и средняя квадратическая погрешность положения характерной точки (Mt), м	Описание обозначения точки
	X	Y		
1	2	3	4	5
1	385086.24	3335865.11	0.3	-
2	385061.60	3335847.56	0.3	-
3	385060.93	3335847.08	0.3	-
4	385033.89	3335827.83	0.3	-
5	385014.31	3335813.89	0.3	-
6	385010.42	3335811.11	0.3	-
7	384997.40	3335801.84	0.3	-
8	384996.80	3335801.42	0.3	-
9	384980.69	3335789.95	0.3	-
10	384980.33	3335789.69	0.3	-
11	384987.41	3335780.60	0.3	-
12	384987.77	3335780.04	0.3	-
13	384995.57	3335769.19	0.3	-
14	384996.91	3335767.37	0.3	-
15	384998.33	3335766.23	0.3	-
16	384991.33	3335759.89	0.3	-
17	384992.39	3335758.88	0.3	-

18	384992.56	3335751.65	0.3	-
19	384997.49	3335745.50	0.3	-
20	384989.06	3335738.88	0.3	-
21	384977.24	3335729.43	0.3	-
22	384973.07	3335725.90	0.3	-
23	384971.92	3335724.67	0.3	-
24	384968.66	3335724.59	0.3	-
25	384953.38	3335729.91	0.3	-
26	384948.33	3335738.04	0.3	-
27	384943.38	3335745.22	0.3	-
28	384942.57	3335746.39	0.3	-
29	384934.97	3335757.39	0.3	-
30	384870.15	3335711.23	0.3	-
31	384857.38	3335702.14	0.3	-
32	384861.47	3335696.54	0.3	-
33	384863.97	3335693.00	0.3	-
34	384879.43	3335671.92	0.3	-
35	384873.55	3335667.02	0.3	-
36	384862.24	3335654.66	0.3	-
37	384857.71	3335649.71	0.3	-
38	384852.29	3335643.78	0.3	-
39	384845.34	3335649.44	0.3	-
40	384816.45	3335673.00	0.3	-
41	384808.71	3335667.49	0.3	-
42	384722.14	3335605.84	0.3	-
43	384710.00	3335597.20	0.3	-
44	384716.26	3335588.95	0.3	-
45	384716.54	3335588.56	0.3	-
46	384727.84	3335573.65	0.3	-

47	384728.35	3335574.03	0.3	-
48	384745.84	3335554.95	0.3	-
49	384750.09	3335558.69	0.3	-
50	384762.04	3335571.47	0.3	-
51	384785.97	3335596.84	0.3	-
52	384790.53	3335592.38	0.3	-
53	384806.73	3335578.76	0.3	-
54	384812.07	3335574.26	0.3	-
55	384791.08	3335547.41	0.3	-
56	384770.33	3335520.87	0.3	-
57	384779.63	3335512.46	0.3	-
58	384782.03	3335510.32	0.3	-
59	384783.86	3335508.69	0.3	-
60	384786.51	3335506.33	0.3	-
61	384796.05	3335497.83	0.3	-
62	384801.95	3335496.49	0.3	-
63	384808.42	3335491.60	0.3	-
64	384815.62	3335486.90	0.3	-
65	384816.57	3335487.90	0.3	-
66	384818.09	3335486.46	0.3	-
67	384818.70	3335486.81	0.3	-
68	384833.59	3335476.27	0.3	-
69	384861.70	3335456.39	0.3	-
70	384871.13	3335449.72	0.3	-
71	384870.87	3335449.34	0.3	-
72	384869.58	3335447.41	0.3	-
73	384868.39	3335445.63	0.3	-
74	384864.03	3335439.11	0.3	-
75	384846.16	3335412.41	0.3	-

76	384854.02	3335407.48	0.3	-
77	384866.54	3335399.63	0.3	-
78	384878.65	3335419.54	0.3	-
79	384885.30	3335415.07	0.3	-
80	384895.46	3335408.28	0.3	-
81	384902.37	3335416.94	0.3	-
82	384945.04	3335390.15	0.3	-
83	384950.66	3335386.62	0.3	-
84	384964.94	3335407.11	0.3	-
85	384973.56	3335400.48	0.3	-
86	384988.29	3335389.14	0.3	-
87	384984.82	3335384.29	0.3	-
88	384990.92	3335379.62	0.3	-
89	384994.40	3335384.64	0.3	-
90	385027.30	3335363.37	0.3	-
91	385036.78	3335357.24	0.3	-
92	385045.14	3335373.81	0.3	-
93	385049.32	3335382.09	0.3	-
94	385058.14	3335399.60	0.3	-
95	385075.01	3335433.02	0.3	-
96	385013.62	3335476.94	0.3	-
97	384929.95	3335536.81	0.3	-
98	384946.03	3335550.31	0.3	-
99	384954.31	3335557.26	0.3	-
100	384956.36	3335558.99	0.3	-
101	384967.39	3335568.24	0.3	-
102	384970.57	3335570.91	0.3	-
103	384971.69	3335571.85	0.3	-
104	384983.39	3335581.69	0.3	-

105	384976.41	3335591.21	0.3	-
106	384967.01	3335604.02	0.3	-
107	384966.35	3335603.52	0.3	-
108	384963.43	3335601.39	0.3	-
109	384962.55	3335602.61	0.3	-
110	384966.17	3335605.17	0.3	-
111	384970.62	3335608.61	0.3	-
112	384972.25	3335609.83	0.3	-
113	384982.09	3335617.39	0.3	-
114	384988.68	3335622.61	0.3	-
115	384989.58	3335621.49	0.3	-
116	384989.92	3335621.75	0.3	-
117	384990.36	3335621.32	0.3	-
118	384999.72	3335608.98	0.3	-
119	385005.99	3335600.71	0.3	-
120	385029.28	3335620.28	0.3	-
121	385038.03	3335627.63	0.3	-
122	385048.04	3335636.06	0.3	-
123	385056.50	3335626.81	0.3	-
124	385058.30	3335624.85	0.3	-
125	385058.75	3335624.36	0.3	-
126	385097.91	3335593.31	0.3	-
127	385150.70	3335554.75	0.3	-
128	385155.86	3335550.99	0.3	-
129	385157.34	3335553.00	0.3	-
130	385198.18	3335608.31	0.3	-
131	385198.95	3335609.35	0.3	-
132	385200.57	3335611.54	0.3	-
133	385207.01	3335620.27	0.3	-

134	385207.37	3335620.77	0.3	-
135	385209.42	3335623.52	0.3	-
136	385200.06	3335631.47	0.3	-
137	385168.69	3335658.11	0.3	-
138	385162.92	3335663.80	0.3	-
139	385171.67	3335674.24	0.3	-
140	385177.24	3335680.90	0.3	-
141	385164.30	3335696.02	0.3	-
142	385175.23	3335705.87	0.3	-
143	385164.25	3335718.87	0.3	-
144	385156.66	3335727.41	0.3	-
145	385155.28	3335726.25	0.3	-
146	385124.20	3335700.11	0.3	-
147	385123.93	3335699.88	0.3	-
148	385123.66	3335699.66	0.3	-
149	385118.38	3335706.01	0.3	-
150	385108.30	3335718.13	0.3	-
151	385103.98	3335723.77	0.3	-
152	385100.96	3335727.41	0.3	-
153	385102.77	3335728.15	0.3	-
154	385095.09	3335737.25	0.3	-
155	385091.65	3335741.32	0.3	-
156	385087.70	3335745.76	0.3	-
157	385086.53	3335747.10	0.3	-
158	385083.34	3335750.73	0.3	-
159	385079.00	3335755.55	0.3	-
160	385079.56	3335756.84	0.3	-
161	385091.24	3335768.93	0.3	-
162	385112.31	3335790.31	0.3	-

163	385113.05	3335790.88	0.3	-
164	385123.69	3335799.04	0.3	-
165	385130.64	3335804.38	0.3	-
166	385133.39	3335806.66	0.3	-
167	385133.39	3335806.67	0.3	-
168	385133.07	3335807.05	0.3	-
169	385127.89	3335813.36	0.3	-
170	385127.77	3335813.34	0.3	-
171	385127.64	3335813.30	0.3	-
172	385120.37	3335822.57	0.3	-
173	385118.06	3335825.51	0.3	-
174	385116.18	3335824.16	0.3	-
175	385102.66	3335843.06	0.3	-
176	385093.30	3335855.64	0.3	-
177	385093.26	3335855.69	0.3	-
1	385086.24	3335865.11	0.3	-

3. Сведения о характерных точках части (частей) границы объекта

Обозначение характерных точек части границы	Координаты, м		Метод определения координат и средняя квадратическая погрешность положения характерной точки (Mt), м	Описание обозначения точки
	X	Y		
1	2	3	4	5

ОПИСАНИЕ МЕСТОПОЛОЖЕНИЯ ГРАНИЦ <u>ОДЗ-201 – ЗОНЫ ДЕЛОВОГО, ОБЩЕСТВЕННОГО И КОММЕРЧЕСКОГО НАЗНАЧЕНИЯ</u> (наименование объекта)						
Сведения о местоположении измененных (уточненных) границ объекта						
1. Система координат <u>МСК-38, зона 3</u>						
2. Сведения о характерных точках границ объекта						
Обозначение характерных точек границ	Существующие координаты, м		Измененные (уточненные) координаты, м		Метод определения координат и средняя квадратическая погрешность положения характерной точки (Mt), м	Описание обозначения точки
	X	Y	X	Y		
1	2	3	4	5	6	7
1			385086.24	3335865.11		
2			385061.60	3335847.56		
3			385060.93	3335847.08		
4			385033.89	3335827.83		
5			385014.31	3335813.89		
6			385010.42	3335811.11		
7			384997.40	3335801.84		
8			384996.80	3335801.42		
9			384980.69	3335789.95		
10			384980.33	3335789.69		
11			384987.41	3335780.60		
12			384987.77	3335780.04		
13			384995.57	3335769.19		
14			384996.91	3335767.37		
15			384998.33	3335766.23		
16			384991.33	3335759.89		
17			384992.39	3335758.88		
18			384992.56	3335751.65		
19			384997.49	3335745.50		
20			384989.06	3335738.88		
21			384977.24	3335729.43		
22			384973.07	3335725.90		
23			384971.92	3335724.67		
24			384968.66	3335724.59		
25			384953.38	3335729.91		
26			384948.33	3335738.04		
27			384943.38	3335745.22		
28			384942.57	3335746.39		
29			384934.97	3335757.39		

30		384870.15	3335711.23
31		384857.38	3335702.14
32		384861.47	3335696.54
33		384863.97	3335693.00
34		384879.43	3335671.92
35		384873.55	3335667.02
36		384862.24	3335654.66
37		384857.71	3335649.71
38		384852.29	3335643.78
39		384845.34	3335649.44
40		384816.45	3335673.00
41		384808.71	3335667.49
42		384722.14	3335605.84
43		384710.00	3335597.20
44		384716.26	3335588.95
45		384716.54	3335588.56
46		384727.84	3335573.65
47		384728.35	3335574.03
48		384745.84	3335554.95
49		384750.09	3335558.69
50		384762.04	3335571.47
51		384785.97	3335596.84
52		384790.53	3335592.38
53		384806.73	3335578.76
54		384812.07	3335574.26
55		384791.08	3335547.41
56		384770.33	3335520.87
57		384779.63	3335512.46
58		384782.03	3335510.32
59		384783.86	3335508.69
60		384786.51	3335506.33
61		384796.05	3335497.83
62		384801.95	3335496.49
63		384808.42	3335491.60
64		384815.62	3335486.90
65		384816.57	3335487.90
66		384818.09	3335486.46
67		384818.70	3335486.81
68		384833.59	3335476.27
69		384861.70	3335456.39
70		384871.13	3335449.72
71		384870.87	3335449.34
72		384869.58	3335447.41
73		384868.39	3335445.63
74		384864.03	3335439.11
75		384846.16	3335412.41
76		384854.02	3335407.48
77		384866.54	3335399.63
78		384878.65	3335419.54
79		384885.30	3335415.07
80		384895.46	3335408.28
81		384902.37	3335416.94
82		384945.04	3335390.15

83		384950.66	3335386.62
84		384964.94	3335407.11
85		384973.56	3335400.48
86		384988.29	3335389.14
87		384984.82	3335384.29
88		384990.92	3335379.62
89		384994.40	3335384.64
90		385027.30	3335363.37
91		385036.78	3335357.24
92		385045.14	3335373.81
93		385049.32	3335382.09
94		385058.14	3335399.60
95		385075.01	3335433.02
96		385013.62	3335476.94
97		384929.95	3335536.81
98		384946.03	3335550.31
99		384954.31	3335557.26
100		384956.36	3335558.99
101		384967.39	3335568.24
102		384970.57	3335570.91
103		384971.69	3335571.85
104		384983.39	3335581.69
105		384976.41	3335591.21
106		384967.01	3335604.02
107		384966.35	3335603.52
108		384963.43	3335601.39
109		384962.55	3335602.61
110		384966.17	3335605.17
111		384970.62	3335608.61
112		384972.25	3335609.83
113		384982.09	3335617.39
114		384988.68	3335622.61
115		384989.58	3335621.49
116		384989.92	3335621.75
117		384990.36	3335621.32
118		384999.72	3335608.98
119		385005.99	3335600.71
120		385029.28	3335620.28
121		385038.03	3335627.63
122		385048.04	3335636.06
123		385056.50	3335626.81
124		385058.30	3335624.85
125		385058.75	3335624.36
126		385097.91	3335593.31
127		385150.70	3335554.75
128		385155.86	3335550.99
129		385157.34	3335553.00
130		385198.18	3335608.31
131		385198.95	3335609.35
132		385200.57	3335611.54
133		385207.01	3335620.27
134		385207.37	3335620.77
135		385209.42	3335623.52

136			385200.06	3335631.47	
137			385168.69	3335658.11	
138			385162.92	3335663.80	
139			385171.67	3335674.24	
140			385177.24	3335680.90	
141			385164.30	3335696.02	
142			385175.23	3335705.87	
143			385164.25	3335718.87	
144			385156.66	3335727.41	
145			385155.28	3335726.25	
146			385124.20	3335700.11	
147			385123.93	3335699.88	
148			385123.66	3335699.66	
149			385118.38	3335706.01	
150			385108.30	3335718.13	
151			385103.98	3335723.77	
152			385100.96	3335727.41	
153			385102.77	3335728.15	
154			385095.09	3335737.25	
155			385091.65	3335741.32	
156			385087.70	3335745.76	
157			385086.53	3335747.10	
158			385083.34	3335750.73	
159			385079.00	3335755.55	
160			385079.56	3335756.84	
161			385091.24	3335768.93	
162			385112.31	3335790.31	
163			385113.05	3335790.88	
164			385123.69	3335799.04	
165			385130.64	3335804.38	
166			385133.39	3335806.66	
167			385133.39	3335806.67	
168			385133.07	3335807.05	
169			385127.89	3335813.36	
170			385127.77	3335813.34	
171			385127.64	3335813.30	
172			385120.37	3335822.57	
173			385118.06	3335825.51	
174			385116.18	3335824.16	
175			385102.66	3335843.06	
176			385093.30	3335855.64	
177			385093.26	3335855.69	
1			385086.24	3335865.11	

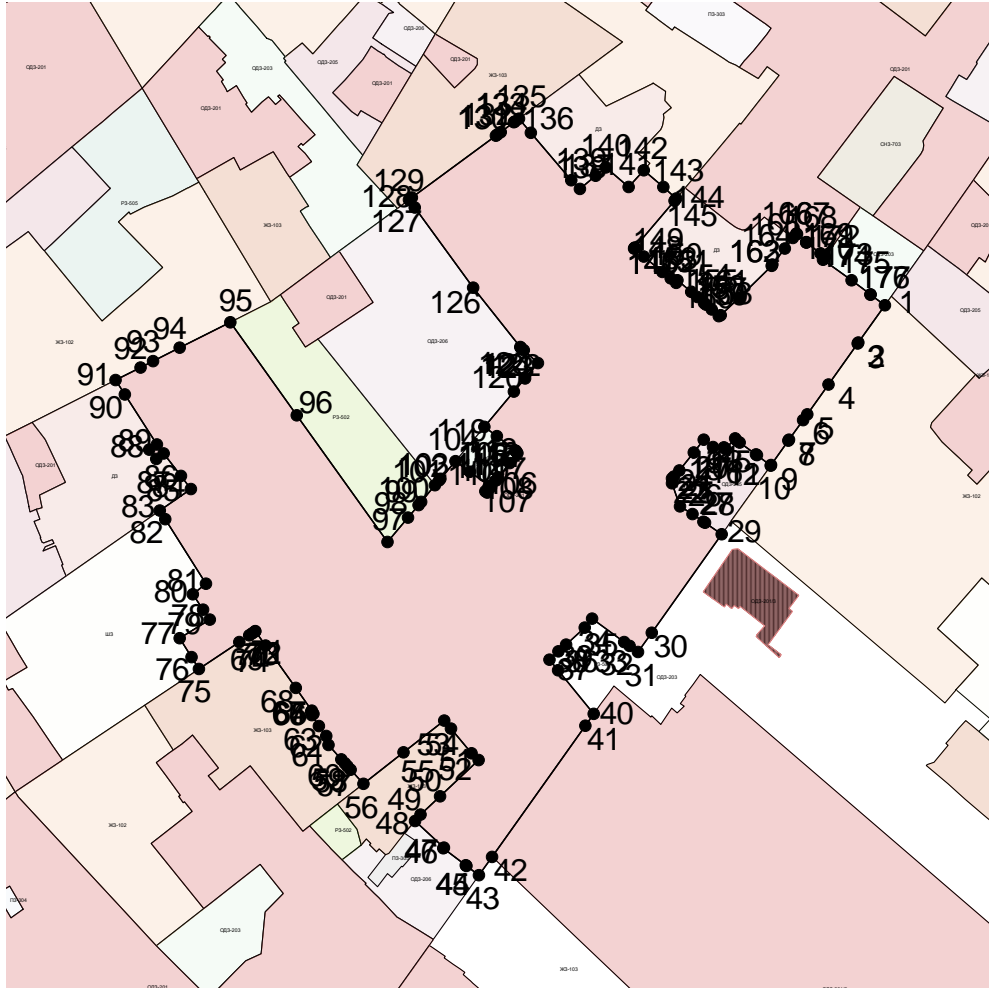
3. Сведения о характерных точках части (частей) границы объекта

Обозначение характерных точек части границ	Существующие координаты, м		Измененные (уточненные) координаты, м		Метод определения координат и средняя квадратическая погрешность	Описание обозначения точки
	X	Y	X	Y		

					положения характерной точки (Mt), м	
1	2	3	4	5	6	7

ОПИСАНИЕ МЕСТОПОЛОЖЕНИЯ ГРАНИЦ
ОДЗ-201 – ЗОНЫ ДЕЛОВОГО, ОБЩЕСТВЕННОГО И КОММЕРЧЕСКОГО НАЗНАЧЕНИЯ
(наименование объекта)

План границ объекта



Масштаб 1: 5000

Используемые условные знаки и обозначения:

Подпись _____ Дата " __ " _____ г.

Место для оттиска печати (при наличии) лица, составившего описание местоположения границ объекта

ОПИСАНИЕ МЕСТОПОЛОЖЕНИЯ ГРАНИЦ <u>ОДЗ-201 – ЗОНЫ ДЕЛОВОГО, ОБЩЕСТВЕННОГО И КОММЕРЧЕСКОГО НАЗНАЧЕНИЯ</u> (наименование объекта местоположение границ, которого описано (далее - объект)		
Сведения об объекте		
N п/п	Характеристики объекта	Описание характеристик
1	2	3
1	Местоположение объекта	Российская Федерация, Иркутская область, город Иркутск
2	Площадь объекта +/- величина погрешности определения площади (P +/- Дельта P)	4653+/- 0
3	Иные характеристики объекта	ПЭ П-01-03

ОПИСАНИЕ МЕСТОПОЛОЖЕНИЯ ГРАНИЦ <u>ОДЗ-201 – ЗОНЫ ДЕЛОВОГО, ОБЩЕСТВЕННОГО И КОММЕРЧЕСКОГО НАЗНАЧЕНИЯ</u> (наименование объекта)				
Сведения о местоположении границ объекта				
1. Система координат <u>МСК-38, зона 3</u>				
2. Сведения о характерных точках границ объекта				
Обозначение характерных точек границ	Координаты, м		Метод определения координат и средняя квадратическая погрешность положения характерной точки (Mt), м	Описание обозначения точки
	X	Y		
1	2	3	4	5
1	384838.08	3335283.42	0.3	-
2	384832.29	3335286.71	0.3	-
3	384833.33	3335289.36	0.3	-
4	384831.68	3335290.51	0.3	-
5	384814.65	3335302.91	0.3	-
6	384795.84	3335315.70	0.3	-
7	384785.98	3335322.41	0.3	-
8	384765.07	3335291.15	0.3	-
9	384796.94	3335271.96	0.3	-
10	384822.26	3335256.72	0.3	-
11	384816.45	3335246.67	0.3	-
12	384810.75	3335236.86	0.3	-
13	384804.63	3335225.08	0.3	-
14	384817.66	3335220.47	0.3	-
15	384819.75	3335225.01	0.3	-
16	384821.94	3335223.93	0.3	-
17	384821.12	3335222.27	0.3	-

18	384822.24	3335221.72	0.3	-
19	384822.70	3335222.66	0.3	-
20	384826.94	3335220.56	0.3	-
21	384829.38	3335225.10	0.3	-
22	384830.88	3335224.29	0.3	-
23	384832.86	3335227.99	0.3	-
24	384831.37	3335228.79	0.3	-
25	384835.68	3335236.82	0.3	-
26	384840.59	3335245.97	0.3	-
27	384849.14	3335240.96	0.3	-
28	384877.27	3335281.32	0.3	-
29	384872.99	3335283.77	0.3	-
30	384866.48	3335287.51	0.3	-
31	384865.43	3335288.11	0.3	-
32	384856.63	3335293.17	0.3	-
33	384847.22	3335298.94	0.3	-
1	384838.08	3335283.42	0.3	-

3. Сведения о характерных точках части (частей) границы объекта

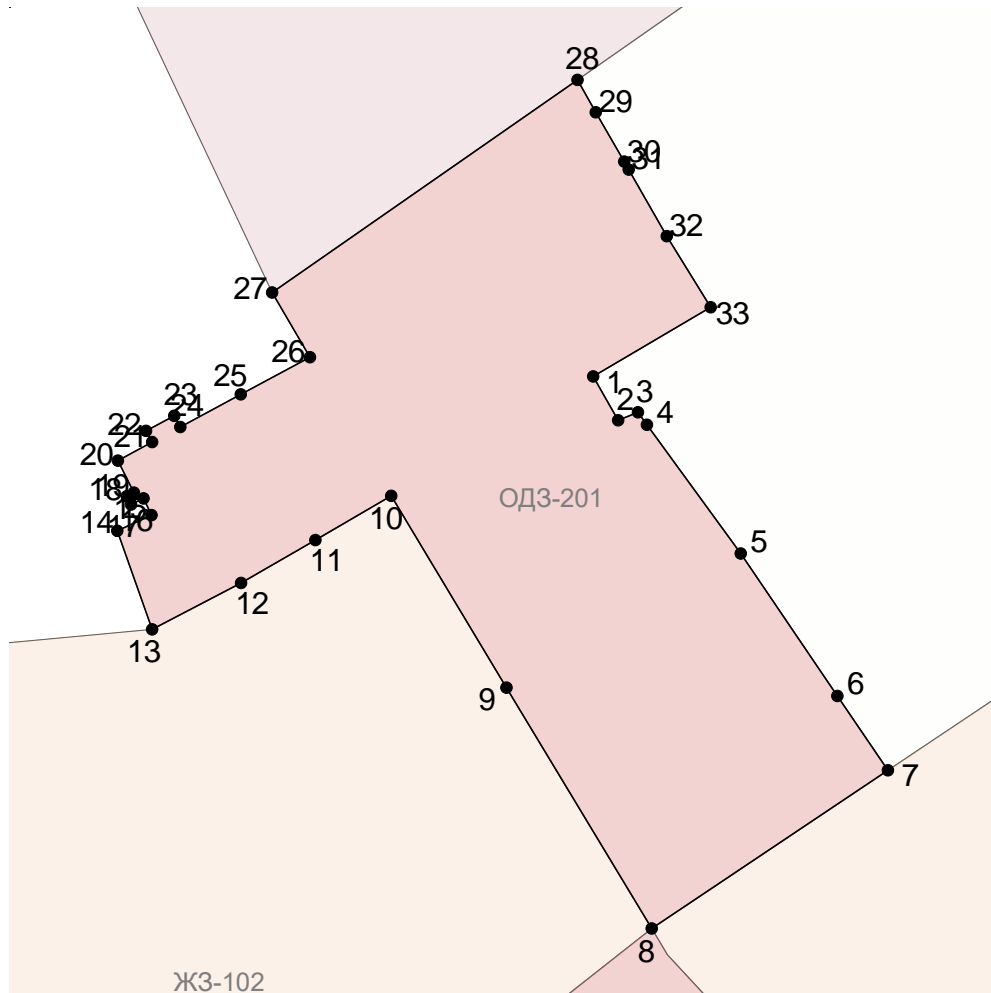
Обозначение характерных точек части границы	Координаты, м		Метод определения координат и средняя квадратическая погрешность положения характерной точки (Mt), м	Описание обозначения точки
	X	Y		
1	2	3	4	5

ОПИСАНИЕ МЕСТОПОЛОЖЕНИЯ ГРАНИЦ <u>ОДЗ-201 – ЗОНЫ ДЕЛОВОГО, ОБЩЕСТВЕННОГО И КОММЕРЧЕСКОГО НАЗНАЧЕНИЯ</u> (наименование объекта)						
Сведения о местоположении измененных (уточненных) границ объекта						
1. Система координат <u>МСК-38, зона 3</u>						
2. Сведения о характерных точках границ объекта						
Обозначение характерных точек границ	Существующие координаты, м		Измененные (уточненные) координаты, м		Метод определения координат и средняя квадратическая погрешность положения характерной точки (Mt), м	Описание обозначения точки
	X	Y	X	Y		
1	2	3	4	5	6	7
1			384838.08	3335283.42		
2			384832.29	3335286.71		
3			384833.33	3335289.36		
4			384831.68	3335290.51		
5			384814.65	3335302.91		
6			384795.84	3335315.70		
7			384785.98	3335322.41		
8			384765.07	3335291.15		
9			384796.94	3335271.96		
10			384822.26	3335256.72		
11			384816.45	3335246.67		
12			384810.75	3335236.86		
13			384804.63	3335225.08		
14			384817.66	3335220.47		
15			384819.75	3335225.01		
16			384821.94	3335223.93		
17			384821.12	3335222.27		
18			384822.24	3335221.72		
19			384822.70	3335222.66		
20			384826.94	3335220.56		
21			384829.38	3335225.10		
22			384830.88	3335224.29		
23			384832.86	3335227.99		
24			384831.37	3335228.79		
25			384835.68	3335236.82		
26			384840.59	3335245.97		
27			384849.14	3335240.96		
28			384877.27	3335281.32		
29			384872.99	3335283.77		

30			384866.48	3335287.51		
31			384865.43	3335288.11		
32			384856.63	3335293.17		
33			384847.22	3335298.94		
1			384838.08	3335283.42		
3. Сведения о характерных точках части (частей) границы объекта						
Обозначение характерных точек части границ	Существующие координаты, м		Измененные (уточненные) координаты, м		Метод определения координат и средняя квадратическая погрешность положения характерной точки (Mt), м	Описание обозначения точки
	X	Y	X	Y		
1	2	3	4	5	6	7

ОПИСАНИЕ МЕСТОПОЛОЖЕНИЯ ГРАНИЦ
ОДЗ-201 – ЗОНЫ ДЕЛОВОГО, ОБЩЕСТВЕННОГО И КОММЕРЧЕСКОГО НАЗНАЧЕНИЯ
(наименование объекта)

План границ объекта

Масштаб 1: 1000

Используемые условные знаки и обозначения:

Подпись _____ Дата " __ " _____ г.

Место для оттиска печати (при наличии) лица, составившего описание местоположения границ объекта

ОПИСАНИЕ МЕСТОПОЛОЖЕНИЯ ГРАНИЦ <u>ОДЗ-201 – ЗОНЫ ДЕЛОВОГО, ОБЩЕСТВЕННОГО И КОММЕРЧЕСКОГО НАЗНАЧЕНИЯ</u> (наименование объекта местоположение границ, которого описано (далее - объект)		
Сведения об объекте		
N п/п	Характеристики объекта	Описание характеристик
1	2	3
1	Местоположение объекта	Российская Федерация, Иркутская область, город Иркутск
2	Площадь объекта +/- величина погрешности определения площади (P +/- Дельта P)	5530+/- 0
3	Иные характеристики объекта	ПЭ П-01-03

ОПИСАНИЕ МЕСТОПОЛОЖЕНИЯ ГРАНИЦ <u>ОДЗ-201 – ЗОНЫ ДЕЛОВОГО, ОБЩЕСТВЕННОГО И КОММЕРЧЕСКОГО НАЗНАЧЕНИЯ</u> (наименование объекта)				
Сведения о местоположении границ объекта				
1. Система координат <u>МСК-38, зона 3</u>				
2. Сведения о характерных точках границ объекта				
Обозначение характерных точек границ	Координаты, м		Метод определения координат и средняя квадратическая погрешность положения характерной точки (Mt), м	Описание обозначения точки
	X	Y		
1	2	3	4	5
1	385269.86	3335412.24	0.3	-
2	385263.49	3335418.38	0.3	-
3	385264.06	3335418.94	0.3	-
4	385263.21	3335419.84	0.3	-
5	385262.57	3335419.23	0.3	-
6	385250.98	3335430.37	0.3	-
7	385248.43	3335427.89	0.3	-
8	385246.50	3335429.97	0.3	-
9	385240.66	3335423.93	0.3	-
10	385234.97	3335428.39	0.3	-
11	385233.84	3335427.08	0.3	-
12	385231.13	3335428.97	0.3	-
13	385229.14	3335430.06	0.3	-
14	385228.71	3335430.30	0.3	-
15	385227.18	3335431.08	0.3	-
16	385228.11	3335432.60	0.3	-
17	385230.72	3335436.47	0.3	-

18	385231.18	3335437.09	0.3	-
19	385223.26	3335441.78	0.3	-
20	385219.72	3335444.11	0.3	-
21	385218.89	3335443.20	0.3	-
22	385213.56	3335447.03	0.3	-
23	385220.35	3335454.03	0.3	-
24	385223.82	3335458.29	0.3	-
25	385222.76	3335459.33	0.3	-
26	385218.69	3335462.87	0.3	-
27	385221.85	3335466.50	0.3	-
28	385224.16	3335464.47	0.3	-
29	385225.05	3335465.51	0.3	-
30	385222.23	3335467.94	0.3	-
31	385208.02	3335480.58	0.3	-
32	385198.79	3335488.95	0.3	-
33	385191.84	3335480.94	0.3	-
34	385193.15	3335479.98	0.3	-
35	385191.04	3335477.70	0.3	-
36	385186.50	3335482.48	0.3	-
37	385181.09	3335486.56	0.3	-
38	385170.97	3335472.76	0.3	-
39	385170.67	3335472.36	0.3	-
40	385173.47	3335470.28	0.3	-
41	385187.60	3335461.43	0.3	-
42	385185.40	3335457.51	0.3	-
43	385175.41	3335439.75	0.3	-
44	385183.67	3335435.40	0.3	-
45	385175.91	3335421.61	0.3	-
46	385169.86	3335410.84	0.3	-

47	385178.01	3335405.94	0.3	-
48	385196.97	3335394.53	0.3	-
49	385229.43	3335375.00	0.3	-
50	385258.24	3335401.54	0.3	-
1	385269.86	3335412.24	0.3	-
3. Сведения о характерных точках части (частей) границы объекта				
Обозначение характерных точек части границы	Координаты, м		Метод определения координат и средняя квадратическая погрешность положения характерной точки (Mt), м	Описание обозначения точки
	X	Y		
1	2	3	4	5

ОПИСАНИЕ МЕСТОПОЛОЖЕНИЯ ГРАНИЦ <u>ОДЗ-201 – ЗОНЫ ДЕЛОВОГО, ОБЩЕСТВЕННОГО И КОММЕРЧЕСКОГО НАЗНАЧЕНИЯ</u> (наименование объекта)						
Сведения о местоположении измененных (уточненных) границ объекта						
1. Система координат <u>МСК-38, зона 3</u>						
2. Сведения о характерных точках границ объекта						
Обозначение характерных точек границ	Существующие координаты, м		Измененные (уточненные) координаты, м		Метод определения координат и средняя квадратическая погрешность положения характерной точки (Mt), м	Описание обозначения точки
	X	Y	X	Y		
1	2	3	4	5	6	7
1			385269.86	3335412.24		
2			385263.49	3335418.38		
3			385264.06	3335418.94		
4			385263.21	3335419.84		
5			385262.57	3335419.23		
6			385250.98	3335430.37		
7			385248.43	3335427.89		
8			385246.50	3335429.97		
9			385240.66	3335423.93		
10			385234.97	3335428.39		
11			385233.84	3335427.08		
12			385231.13	3335428.97		
13			385229.14	3335430.06		
14			385228.71	3335430.30		
15			385227.18	3335431.08		
16			385228.11	3335432.60		
17			385230.72	3335436.47		
18			385231.18	3335437.09		
19			385223.26	3335441.78		
20			385219.72	3335444.11		
21			385218.89	3335443.20		
22			385213.56	3335447.03		
23			385220.35	3335454.03		
24			385223.82	3335458.29		
25			385222.76	3335459.33		
26			385218.69	3335462.87		
27			385221.85	3335466.50		
28			385224.16	3335464.47		
29			385225.05	3335465.51		

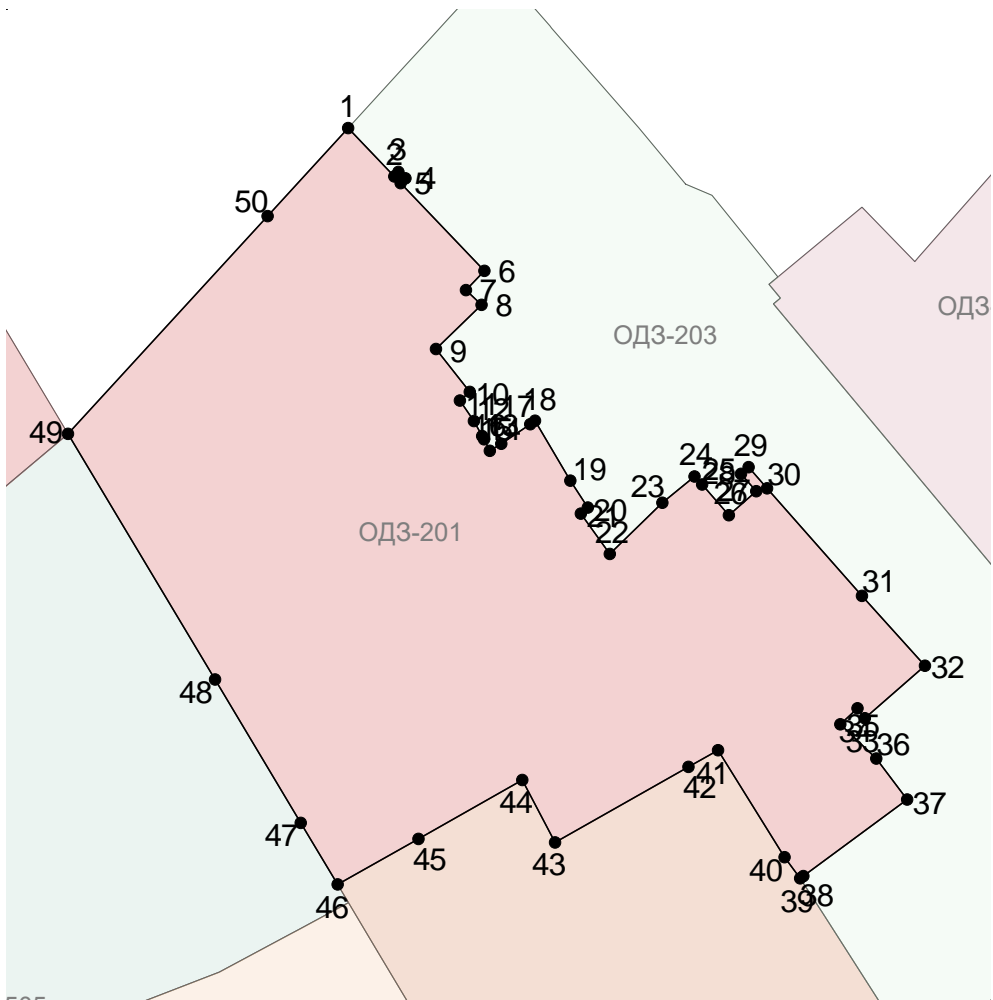
30			385222.23	3335467.94		
31			385208.02	3335480.58		
32			385198.79	3335488.95		
33			385191.84	3335480.94		
34			385193.15	3335479.98		
35			385191.04	3335477.70		
36			385186.50	3335482.48		
37			385181.09	3335486.56		
38			385170.97	3335472.76		
39			385170.67	3335472.36		
40			385173.47	3335470.28		
41			385187.60	3335461.43		
42			385185.40	3335457.51		
43			385175.41	3335439.75		
44			385183.67	3335435.40		
45			385175.91	3335421.61		
46			385169.86	3335410.84		
47			385178.01	3335405.94		
48			385196.97	3335394.53		
49			385229.43	3335375.00		
50			385258.24	3335401.54		
1			385269.86	3335412.24		

3. Сведения о характерных точках части (частей) границы объекта

Обозначение характерных точек части границ	Существующие координаты, м		Измененные (уточненные) координаты, м		Метод определения координат и средняя квадратическая погрешность положения характерной точки (Mt), м	Описание обозначения точки
	X	Y	X	Y		
1	2	3	4	5	6	7

ОПИСАНИЕ МЕСТОПОЛОЖЕНИЯ ГРАНИЦ
ОДЗ-201 – ЗОНЫ ДЕЛОВОГО, ОБЩЕСТВЕННОГО И КОММЕРЧЕСКОГО НАЗНАЧЕНИЯ
(наименование объекта)

План границ объекта



Масштаб 1: 1000

Используемые условные знаки и обозначения:

Подпись _____ Дата " _ " _____ г.

Место для оттиска печати (при наличии) лица, составившего описание местоположения границ объекта

ОПИСАНИЕ МЕСТОПОЛОЖЕНИЯ ГРАНИЦ <u>ОДЗ-201/1 – ЗОНЫ ДЕЛОВОГО, ОБЩЕСТВЕННОГО И КОММЕРЧЕСКОГО НАЗНАЧЕНИЯ/1</u> (наименование объекта местоположение границ, которого описано (далее - объект)		
Сведения об объекте		
N п/п	Характеристики объекта	Описание характеристик
1	2	3
1	Местоположение объекта	Российская Федерация, Иркутская область, город Иркутск
2	Площадь объекта +/- величина погрешности определения площади (P +/- Дельта P)	6996+/- 0
3	Иные характеристики объекта	ПЭ П-01-03

ОПИСАНИЕ МЕСТОПОЛОЖЕНИЯ ГРАНИЦ <u>ОДЗ-201/1 – ЗОНЫ ДЕЛОВОГО, ОБЩЕСТВЕННОГО И КОММЕРЧЕСКОГО НАЗНАЧЕНИЯ/1</u> (наименование объекта)				
Сведения о местоположении границ объекта				
1. Система координат <u>МСК-38, зона 3</u>				
2. Сведения о характерных точках границ объекта				
Обозначение характерных точек границ	Координаты, м		Метод определения координат и средняя квадратическая погрешность положения характерной точки (Mt), м	Описание обозначения точки
	X	Y		
1	2	3	4	5
1	384876.51	3335228.04	0.3	-
2	384867.90	3335232.10	0.3	-
3	384849.14	3335240.96	0.3	-
4	384840.59	3335245.97	0.3	-
5	384835.68	3335236.82	0.3	-
6	384831.37	3335228.79	0.3	-
7	384832.86	3335227.99	0.3	-
8	384830.88	3335224.29	0.3	-
9	384829.38	3335225.10	0.3	-
10	384826.94	3335220.56	0.3	-
11	384822.70	3335222.66	0.3	-
12	384822.24	3335221.72	0.3	-
13	384821.12	3335222.27	0.3	-
14	384821.94	3335223.93	0.3	-
15	384819.75	3335225.01	0.3	-
16	384817.66	3335220.47	0.3	-
17	384804.63	3335225.08	0.3	-

18	384801.12	3335187.27	0.3	-
19	384799.66	3335162.24	0.3	-
20	384799.92	3335155.06	0.3	-
21	384800.97	3335155.09	0.3	-
22	384804.69	3335150.55	0.3	-
23	384808.84	3335145.48	0.3	-
24	384810.68	3335142.23	0.3	-
25	384814.06	3335143.57	0.3	-
26	384820.42	3335136.19	0.3	-
27	384820.81	3335135.56	0.3	-
28	384821.04	3335134.62	0.3	-
29	384821.00	3335132.08	0.3	-
30	384820.24	3335116.72	0.3	-
31	384820.18	3335115.48	0.3	-
32	384819.22	3335096.18	0.3	-
33	384835.95	3335094.56	0.3	-
34	384846.91	3335115.05	0.3	-
35	384853.20	3335126.81	0.3	-
36	384854.09	3335130.21	0.3	-
37	384852.43	3335133.56	0.3	-
38	384850.69	3335134.49	0.3	-
39	384856.00	3335155.08	0.3	-
40	384859.91	3335154.06	0.3	-
41	384861.00	3335158.71	0.3	-
42	384864.03	3335158.03	0.3	-
43	384866.92	3335168.49	0.3	-
44	384863.92	3335169.31	0.3	-
45	384865.14	3335173.91	0.3	-
46	384861.29	3335174.93	0.3	-

47	384866.39	3335193.62	0.3	-
48	384866.90	3335195.50	0.3	-
49	384868.93	3335195.24	0.3	-
50	384871.21	3335196.76	0.3	-
51	384872.38	3335201.46	0.3	-
52	384870.46	3335204.34	0.3	-
53	384872.94	3335214.05	0.3	-
1	384876.51	3335228.04	0.3	-
3. Сведения о характерных точках части (частей) границы объекта				
Обозначение характерных точек части границы	Координаты, м		Метод определения координат и средняя квадратическая погрешность положения характерной точки (Mt), м	Описание обозначения точки
	X	Y		
1	2	3	4	5

ОПИСАНИЕ МЕСТОПОЛОЖЕНИЯ ГРАНИЦ <u>ОДЗ-201/1 – ЗОНЫ ДЕЛОВОГО, ОБЩЕСТВЕННОГО И КОММЕРЧЕСКОГО НАЗНАЧЕНИЯ/1</u> (наименование объекта)						
Сведения о местоположении измененных (уточненных) границ объекта						
1. Система координат <u>МСК-38, зона 3</u>						
2. Сведения о характерных точках границ объекта						
Обозначение характерных точек границ	Существующие координаты, м		Измененные (уточненные) координаты, м		Метод определения координат и средняя квадратическая погрешность положения характерной точки (Mt), м	Описание обозначения точки
	X	Y	X	Y		
1	2	3	4	5	6	7
1			384876.51	3335228.04		
2			384867.90	3335232.10		
3			384849.14	3335240.96		
4			384840.59	3335245.97		
5			384835.68	3335236.82		
6			384831.37	3335228.79		
7			384832.86	3335227.99		
8			384830.88	3335224.29		
9			384829.38	3335225.10		
10			384826.94	3335220.56		
11			384822.70	3335222.66		
12			384822.24	3335221.72		
13			384821.12	3335222.27		
14			384821.94	3335223.93		
15			384819.75	3335225.01		
16			384817.66	3335220.47		
17			384804.63	3335225.08		
18			384801.12	3335187.27		
19			384799.66	3335162.24		
20			384799.92	3335155.06		
21			384800.97	3335155.09		
22			384804.69	3335150.55		
23			384808.84	3335145.48		
24			384810.68	3335142.23		
25			384814.06	3335143.57		
26			384820.42	3335136.19		
27			384820.81	3335135.56		
28			384821.04	3335134.62		
29			384821.00	3335132.08		

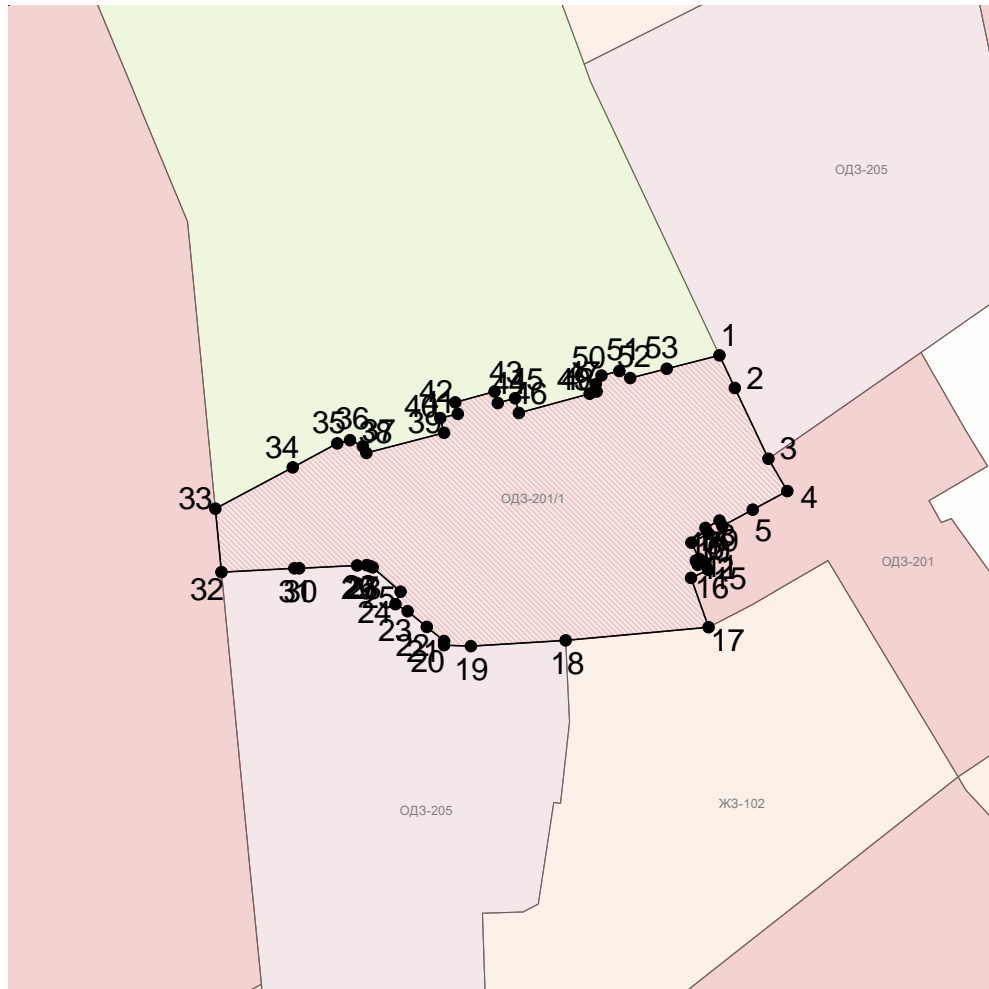
30			384820.24	3335116.72		
31			384820.18	3335115.48		
32			384819.22	3335096.18		
33			384835.95	3335094.56		
34			384846.91	3335115.05		
35			384853.20	3335126.81		
36			384854.09	3335130.21		
37			384852.43	3335133.56		
38			384850.69	3335134.49		
39			384856.00	3335155.08		
40			384859.91	3335154.06		
41			384861.00	3335158.71		
42			384864.03	3335158.03		
43			384866.92	3335168.49		
44			384863.92	3335169.31		
45			384865.14	3335173.91		
46			384861.29	3335174.93		
47			384866.39	3335193.62		
48			384866.90	3335195.50		
49			384868.93	3335195.24		
50			384871.21	3335196.76		
51			384872.38	3335201.46		
52			384870.46	3335204.34		
53			384872.94	3335214.05		
1			384876.51	3335228.04		

3. Сведения о характерных точках части (частей) границы объекта

Обозначение характерных точек части границ	Существующие координаты, м		Измененные (уточненные) координаты, м		Метод определения координат и средняя квадратическая погрешность положения характерной точки (Mt), м	Описание обозначения точки
	X	Y	X	Y		
1	2	3	4	5	6	7

ОПИСАНИЕ МЕСТОПОЛОЖЕНИЯ ГРАНИЦ
ОДЗ-201/1 – ЗОНЫ ДЕЛОВОГО, ОБЩЕСТВЕННОГО И КОММЕРЧЕСКОГО НАЗНАЧЕНИЯ/1
(наименование объекта)

План границ объекта



Масштаб 1: 2000

Используемые условные знаки и обозначения:

Подпись _____ Дата "___" _____ г.

Место для оттиска печати (при наличии) лица, составившего описание местоположения границ объекта

ОПИСАНИЕ МЕСТОПОЛОЖЕНИЯ ГРАНИЦ <u>ОДЗ-203 – ЗОНЫ РАЗМЕЩЕНИЯ ОБЪЕКТОВ ЗДРАВООХРАНЕНИЯ И СОЦИАЛЬНОГО ОБЕСПЕЧЕНИЯ</u> (наименование объекта местоположение границ, которого описано (далее - объект) _____		
Сведения об объекте		
N п/п	Характеристики объекта	Описание характеристик
1	2	3
1	Местоположение объекта	Российская Федерация, Иркутская область, город Иркутск
2	Площадь объекта +/- величина погрешности определения площади (P +/- Дельта P)	3376+/- 0
3	Иные характеристики объекта	ПЭ П-01-03

ОПИСАНИЕ МЕСТОПОЛОЖЕНИЯ ГРАНИЦ <u>ОДЗ-203 – ЗОНЫ РАЗМЕЩЕНИЯ ОБЪЕКТОВ ЗДРАВООХРАНЕНИЯ И СОЦИАЛЬНОГО ОБЕСПЕЧЕНИЯ</u> (наименование объекта)				
Сведения о местоположении границ объекта				
1. Система координат <u>МСК-38, зона 3</u>				
2. Сведения о характерных точках границ объекта				
Обозначение характерных точек границ	Координаты, м		Метод определения координат и средняя квадратическая погрешность положения характерной точки (Mt), м	Описание обозначения точки
	X	Y		
1	2	3	4	5
1	384649.52	3335398.22	0.3	-
2	384663.49	3335384.15	0.3	-
3	384687.14	3335414.42	0.3	-
4	384688.03	3335415.55	0.3	-
5	384690.84	3335419.15	0.3	-
6	384705.55	3335437.96	0.3	-
7	384717.17	3335452.82	0.3	-
8	384711.58	3335457.30	0.3	-
9	384698.03	3335468.13	0.3	-
10	384688.32	3335458.50	0.3	-
11	384685.99	3335456.19	0.3	-
12	384684.71	3335456.07	0.3	-
13	384658.19	3335453.51	0.3	-
14	384653.47	3335443.23	0.3	-
15	384645.85	3335435.68	0.3	-
16	384635.47	3335425.42	0.3	-
17	384628.93	3335418.96	0.3	-

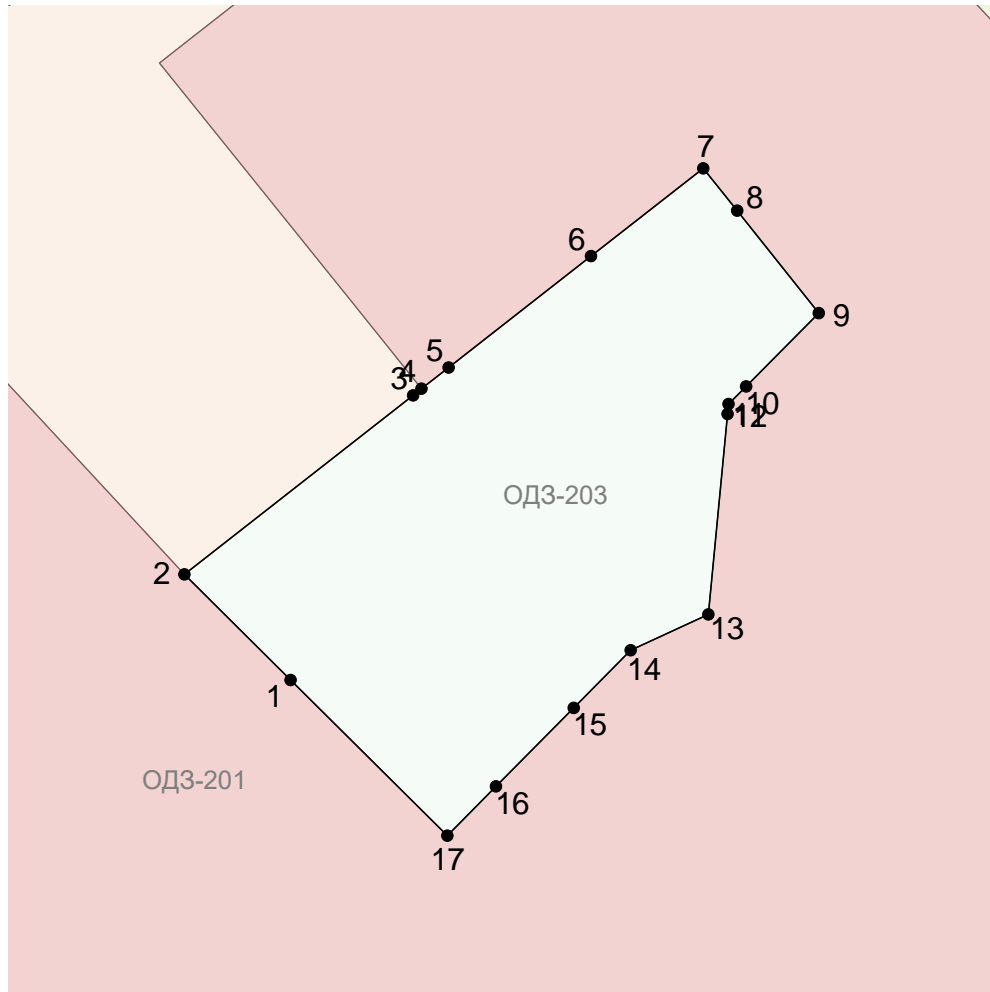
1	384649.52	3335398.22	0.3	-
3. Сведения о характерных точках части (частей) границы объекта				
Обозначение характерных точек части границы	Координаты, м		Метод определения координат и средняя квадратическая погрешность положения характерной точки (Mt), м	Описание обозначения точки
	X	Y		
1	2	3	4	5

ОПИСАНИЕ МЕСТОПОЛОЖЕНИЯ ГРАНИЦ ОДЗ-203 – ЗОНЫ РАЗМЕЩЕНИЯ ОБЪЕКТОВ ЗДРАВООХРАНЕНИЯ И СОЦИАЛЬНОГО ОБЕСПЕЧЕНИЯ (наименование объекта)						
Сведения о местоположении измененных (уточненных) границ объекта						
1. Система координат <u>МСК-38, зона 3</u>						
2. Сведения о характерных точках границ объекта						
Обозначение характерных точек границ	Существующие координаты, м		Измененные (уточненные) координаты, м		Метод определения координат и средняя квадратическая погрешность положения характерной точки (Mt), м	Описание обозначения точки
	X	Y	X	Y		
1	2	3	4	5	6	7
1			384649.52	3335398.22		
2			384663.49	3335384.15		
3			384687.14	3335414.42		
4			384688.03	3335415.55		
5			384690.84	3335419.15		
6			384705.55	3335437.96		
7			384717.17	3335452.82		
8			384711.58	3335457.30		
9			384698.03	3335468.13		
10			384688.32	3335458.50		
11			384685.99	3335456.19		
12			384684.71	3335456.07		
13			384658.19	3335453.51		
14			384653.47	3335443.23		
15			384645.85	3335435.68		
16			384635.47	3335425.42		
17			384628.93	3335418.96		
1			384649.52	3335398.22		
3. Сведения о характерных точках части (частей) границы объекта						
Обозначение характерных точек части границ	Существующие координаты, м		Измененные (уточненные) координаты, м		Метод определения координат и средняя квадратическая погрешность	Описание обозначения точки
	X	Y	X	Y		

					положения характерной точки (Mt), м	
1	2	3	4	5	6	7

ОПИСАНИЕ МЕСТОПОЛОЖЕНИЯ ГРАНИЦ
ОДЗ-203 – ЗОНЫ РАЗМЕЩЕНИЯ ОБЪЕКТОВ ЗДРАВООХРАНЕНИЯ И СОЦИАЛЬНОГО
ОБЕСПЕЧЕНИЯ
(наименование объекта)

План границ объекта

Масштаб 1: 1000

Используемые условные знаки и обозначения:

Подпись _____ Дата "___" _____ г.

Место для оттиска печати (при наличии) лица, составившего описание местоположения границ объекта

ОПИСАНИЕ МЕСТОПОЛОЖЕНИЯ ГРАНИЦ <u>ОДЗ-203 – ЗОНЫ РАЗМЕЩЕНИЯ ОБЪЕКТОВ ЗДРАВООХРАНЕНИЯ И СОЦИАЛЬНОГО ОБЕСПЕЧЕНИЯ</u> (наименование объекта местоположение границ, которого описано (далее - объект) _____		
Сведения об объекте		
N п/п	Характеристики объекта	Описание характеристик
1	2	3
1	Местоположение объекта	Российская Федерация, Иркутская область, город Иркутск
2	Площадь объекта +/- величина погрешности определения площади (P +/- Дельта P)	2188+/- 0
3	Иные характеристики объекта	ПЭ П-01-03

ОПИСАНИЕ МЕСТОПОЛОЖЕНИЯ ГРАНИЦ <u>ОДЗ-203 – ЗОНЫ РАЗМЕЩЕНИЯ ОБЪЕКТОВ ЗДРАВООХРАНЕНИЯ И СОЦИАЛЬНОГО ОБЕСПЕЧЕНИЯ</u> (наименование объекта)				
Сведения о местоположении границ объекта				
1. Система координат <u>МСК-38, зона 3</u>				
2. Сведения о характерных точках границ объекта				
Обозначение характерных точек границ	Координаты, м		Метод определения координат и средняя квадратическая погрешность положения характерной точки (Mt), м	Описание обозначения точки
	X	Y		
1	2	3	4	5
1	384483.74	3335287.68	0.3	-
2	384479.71	3335283.26	0.3	-
3	384474.55	3335272.76	0.3	-
4	384475.84	3335272.06	0.3	-
5	384470.97	3335262.35	0.3	-
6	384476.00	3335259.76	0.3	-
7	384490.42	3335252.18	0.3	-
8	384490.64	3335252.92	0.3	-
9	384491.92	3335252.14	0.3	-
10	384504.52	3335244.34	0.3	-
11	384507.61	3335241.66	0.3	-
12	384508.69	3335242.89	0.3	-
13	384509.91	3335241.82	0.3	-
14	384509.70	3335241.57	0.3	-
15	384510.93	3335240.50	0.3	-
16	384510.09	3335239.48	0.3	-
17	384515.36	3335234.90	0.3	-

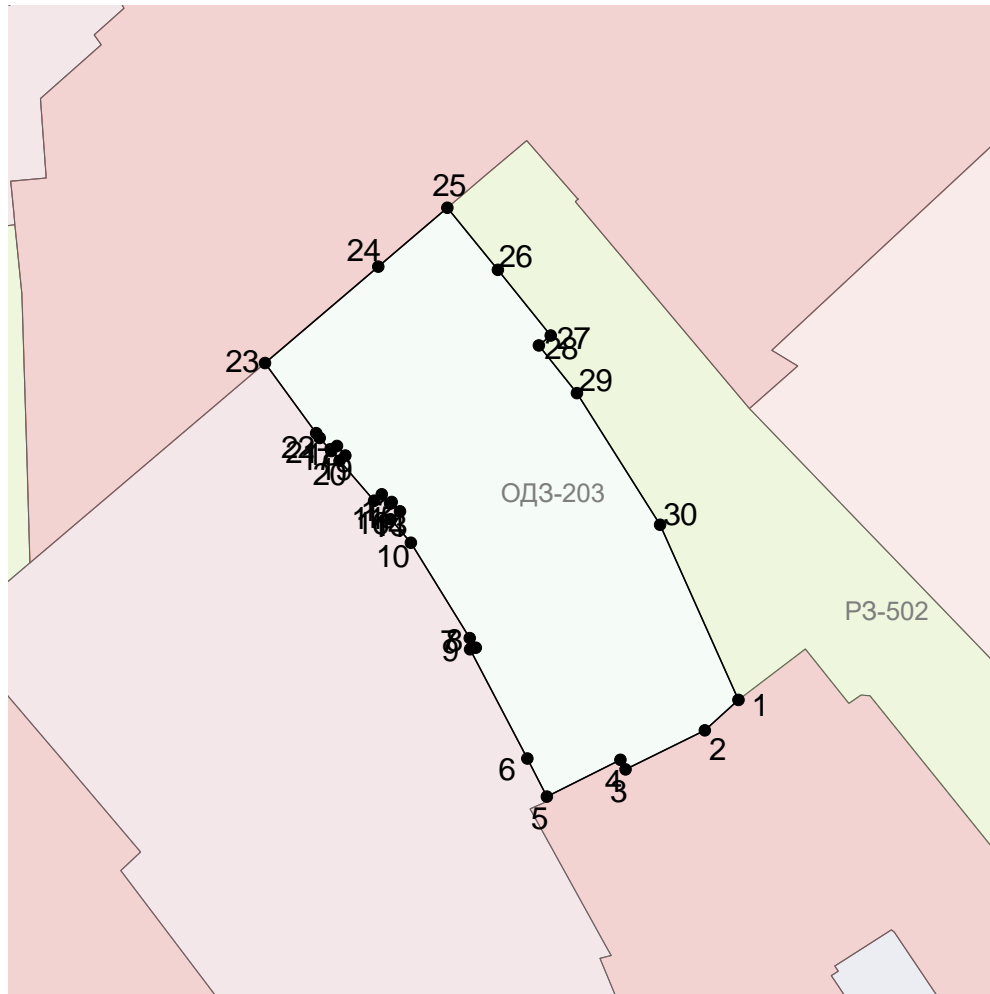
18	384516.02	3335235.67	0.3	-
19	384517.30	3335234.56	0.3	-
20	384516.65	3335233.81	0.3	-
21	384518.38	3335232.29	0.3	-
22	384519.01	3335231.83	0.3	-
23	384528.28	3335225.03	0.3	-
24	384541.03	3335240.02	0.3	-
25	384548.81	3335249.17	0.3	-
26	384540.58	3335255.86	0.3	-
27	384531.92	3335262.86	0.3	-
28	384530.61	3335261.27	0.3	-
29	384524.31	3335266.33	0.3	-
30	384506.90	3335277.33	0.3	-
1	384483.74	3335287.68	0.3	-
3. Сведения о характерных точках части (частей) границы объекта				
Обозначение характерных точек части границы	Координаты, м		Метод определения координат и средняя квадратическая погрешность положения характерной точки (Mt), м	Описание обозначения точки
	X	Y		
1	2	3	4	5

ОПИСАНИЕ МЕСТОПОЛОЖЕНИЯ ГРАНИЦ ОДЗ-203 – ЗОНЫ РАЗМЕЩЕНИЯ ОБЪЕКТОВ ЗДРАВООХРАНЕНИЯ И СОЦИАЛЬНОГО ОБЕСПЕЧЕНИЯ (наименование объекта)						
Сведения о местоположении измененных (уточненных) границ объекта						
1. Система координат <u>МСК-38, зона 3</u>						
2. Сведения о характерных точках границ объекта						
Обозначение характерных точек границ	Существующие координаты, м		Измененные (уточненные) координаты, м		Метод определения координат и средняя квадратическая погрешность положения характерной точки (Mt), м	Описание обозначения точки
	X	Y	X	Y		
1	2	3	4	5	6	7
1			384483.74	3335287.68		
2			384479.71	3335283.26		
3			384474.55	3335272.76		
4			384475.84	3335272.06		
5			384470.97	3335262.35		
6			384476.00	3335259.76		
7			384490.42	3335252.18		
8			384490.64	3335252.92		
9			384491.92	3335252.14		
10			384504.52	3335244.34		
11			384507.61	3335241.66		
12			384508.69	3335242.89		
13			384509.91	3335241.82		
14			384509.70	3335241.57		
15			384510.93	3335240.50		
16			384510.09	3335239.48		
17			384515.36	3335234.90		
18			384516.02	3335235.67		
19			384517.30	3335234.56		
20			384516.65	3335233.81		
21			384518.38	3335232.29		
22			384519.01	3335231.83		
23			384528.28	3335225.03		
24			384541.03	3335240.02		
25			384548.81	3335249.17		
26			384540.58	3335255.86		
27			384531.92	3335262.86		
28			384530.61	3335261.27		

29			384524.31	3335266.33		
30			384506.90	3335277.33		
1			384483.74	3335287.68		
3. Сведения о характерных точках части (частей) границы объекта						
Обозначение характерных точек части границ	Существующие координаты, м		Измененные (уточненные) координаты, м		Метод определения координат и средняя квадратическая погрешность положения характерной точки (Mt), м	Описание обозначения точки
	X	Y	X	Y		
1	2	3	4	5	6	7

ОПИСАНИЕ МЕСТОПОЛОЖЕНИЯ ГРАНИЦ
ОДЗ-203 – ЗОНЫ РАЗМЕЩЕНИЯ ОБЪЕКТОВ ЗДРАВООХРАНЕНИЯ И СОЦИАЛЬНОГО
ОБЕСПЕЧЕНИЯ
(наименование объекта)

План границ объекта

Масштаб 1: 1000

Используемые условные знаки и обозначения:

Подпись _____ Дата " __ " _____ г.

Место для оттиска печати (при наличии) лица, составившего описание местоположения границ объекта

ОПИСАНИЕ МЕСТОПОЛОЖЕНИЯ ГРАНИЦ <u>ОДЗ-203 – ЗОНЫ РАЗМЕЩЕНИЯ ОБЪЕКТОВ ЗДРАВООХРАНЕНИЯ И СОЦИАЛЬНОГО ОБЕСПЕЧЕНИЯ</u> (наименование объекта местоположение границ, которого описано (далее - объект) _____		
Сведения об объекте		
N п/п	Характеристики объекта	Описание характеристик
1	2	3
1	Местоположение объекта	Российская Федерация, Иркутская область, город Иркутск
2	Площадь объекта +/- величина погрешности определения площади (P +/- Дельта P)	6234+/- 0
3	Иные характеристики объекта	ПЭ П-01-03

ОПИСАНИЕ МЕСТОПОЛОЖЕНИЯ ГРАНИЦ <u>ОДЗ-203 – ЗОНЫ РАЗМЕЩЕНИЯ ОБЪЕКТОВ ЗДРАВООХРАНЕНИЯ И СОЦИАЛЬНОГО ОБЕСПЕЧЕНИЯ</u> (наименование объекта)				
Сведения о местоположении границ объекта				
1. Система координат <u>МСК-38, зона 3</u>				
2. Сведения о характерных точках границ объекта				
Обозначение характерных точек границ	Координаты, м		Метод определения координат и средняя квадратическая погрешность положения характерной точки (Mt), м	Описание обозначения точки
	X	Y		
1	2	3	4	5
1	385262.45	3335457.11	0.3	-
2	385260.98	3335460.61	0.3	-
3	385250.19	3335469.37	0.3	-
4	385249.23	3335468.19	0.3	-
5	385247.38	3335469.71	0.3	-
6	385246.63	3335468.78	0.3	-
7	385218.43	3335492.50	0.3	-
8	385195.86	3335511.47	0.3	-
9	385185.18	3335520.44	0.3	-
10	385178.94	3335516.70	0.3	-
11	385161.39	3335532.96	0.3	-
12	385150.21	3335543.33	0.3	-
13	385121.87	3335504.94	0.3	-
14	385117.66	3335499.25	0.3	-
15	385124.90	3335494.42	0.3	-
16	385135.97	3335487.05	0.3	-
17	385138.43	3335485.37	0.3	-

18	385148.49	3335479.16	0.3	-
19	385150.93	3335483.06	0.3	-
20	385151.59	3335484.66	0.3	-
21	385166.05	3335475.34	0.3	-
22	385170.67	3335472.36	0.3	-
23	385170.97	3335472.76	0.3	-
24	385181.09	3335486.56	0.3	-
25	385186.50	3335482.48	0.3	-
26	385191.04	3335477.70	0.3	-
27	385193.15	3335479.98	0.3	-
28	385191.84	3335480.94	0.3	-
29	385198.79	3335488.95	0.3	-
30	385208.02	3335480.58	0.3	-
31	385222.23	3335467.94	0.3	-
32	385225.05	3335465.51	0.3	-
33	385224.16	3335464.47	0.3	-
34	385221.85	3335466.50	0.3	-
35	385218.69	3335462.87	0.3	-
36	385222.76	3335459.33	0.3	-
37	385223.82	3335458.29	0.3	-
38	385220.35	3335454.03	0.3	-
39	385213.56	3335447.03	0.3	-
40	385218.89	3335443.20	0.3	-
41	385219.72	3335444.11	0.3	-
42	385223.26	3335441.78	0.3	-
43	385231.18	3335437.09	0.3	-
44	385230.72	3335436.47	0.3	-
45	385228.11	3335432.60	0.3	-
46	385227.18	3335431.08	0.3	-

47	385228.71	3335430.30	0.3	-
48	385229.14	3335430.06	0.3	-
49	385231.13	3335428.97	0.3	-
50	385233.84	3335427.08	0.3	-
51	385234.97	3335428.39	0.3	-
52	385240.66	3335423.93	0.3	-
53	385246.50	3335429.97	0.3	-
54	385248.43	3335427.89	0.3	-
55	385250.98	3335430.37	0.3	-
56	385262.57	3335419.23	0.3	-
57	385263.21	3335419.84	0.3	-
58	385264.06	3335418.94	0.3	-
59	385263.49	3335418.38	0.3	-
60	385269.86	3335412.24	0.3	-
61	385278.28	3335420.00	0.3	-
62	385281.38	3335422.85	0.3	-
63	385284.47	3335425.70	0.3	-
64	385291.35	3335432.04	0.3	-
65	385283.36	3335439.07	0.3	-
66	385283.06	3335439.30	0.3	-
67	385269.90	3335450.88	0.3	-
1	385262.45	3335457.11	0.3	-
3. Сведения о характерных точках части (частей) границы объекта				
Обозначение характерных точек части границы	Координаты, м		Метод определения координат и средняя квадратическая погрешность положения характерной точки (Mt), м	Описание обозначения точки
	X	Y		
1	2	3	4	5

ОПИСАНИЕ МЕСТОПОЛОЖЕНИЯ ГРАНИЦ ОДЗ-203 – ЗОНЫ РАЗМЕЩЕНИЯ ОБЪЕКТОВ ЗДРАВООХРАНЕНИЯ И СОЦИАЛЬНОГО ОБЕСПЕЧЕНИЯ (наименование объекта)						
Сведения о местоположении измененных (уточненных) границ объекта						
1. Система координат <u>МСК-38, зона 3</u>						
2. Сведения о характерных точках границ объекта						
Обозначение характерных точек границ	Существующие координаты, м		Измененные (уточненные) координаты, м		Метод определения координат и средняя квадратическая погрешность положения характерной точки (Mt), м	Описание обозначения точки
	X	Y	X	Y		
1	2	3	4	5	6	7
1			385262.45	3335457.11		
2			385260.98	3335460.61		
3			385250.19	3335469.37		
4			385249.23	3335468.19		
5			385247.38	3335469.71		
6			385246.63	3335468.78		
7			385218.43	3335492.50		
8			385195.86	3335511.47		
9			385185.18	3335520.44		
10			385178.94	3335516.70		
11			385161.39	3335532.96		
12			385150.21	3335543.33		
13			385121.87	3335504.94		
14			385117.66	3335499.25		
15			385124.90	3335494.42		
16			385135.97	3335487.05		
17			385138.43	3335485.37		
18			385148.49	3335479.16		
19			385150.93	3335483.06		
20			385151.59	3335484.66		
21			385166.05	3335475.34		
22			385170.67	3335472.36		
23			385170.97	3335472.76		
24			385181.09	3335486.56		
25			385186.50	3335482.48		
26			385191.04	3335477.70		
27			385193.15	3335479.98		
28			385191.84	3335480.94		

29			385198.79	3335488.95	
30			385208.02	3335480.58	
31			385222.23	3335467.94	
32			385225.05	3335465.51	
33			385224.16	3335464.47	
34			385221.85	3335466.50	
35			385218.69	3335462.87	
36			385222.76	3335459.33	
37			385223.82	3335458.29	
38			385220.35	3335454.03	
39			385213.56	3335447.03	
40			385218.89	3335443.20	
41			385219.72	3335444.11	
42			385223.26	3335441.78	
43			385231.18	3335437.09	
44			385230.72	3335436.47	
45			385228.11	3335432.60	
46			385227.18	3335431.08	
47			385228.71	3335430.30	
48			385229.14	3335430.06	
49			385231.13	3335428.97	
50			385233.84	3335427.08	
51			385234.97	3335428.39	
52			385240.66	3335423.93	
53			385246.50	3335429.97	
54			385248.43	3335427.89	
55			385250.98	3335430.37	
56			385262.57	3335419.23	
57			385263.21	3335419.84	
58			385264.06	3335418.94	
59			385263.49	3335418.38	
60			385269.86	3335412.24	
61			385278.28	3335420.00	
62			385281.38	3335422.85	
63			385284.47	3335425.70	
64			385291.35	3335432.04	
65			385283.36	3335439.07	
66			385283.06	3335439.30	
67			385269.90	3335450.88	
1			385262.45	3335457.11	

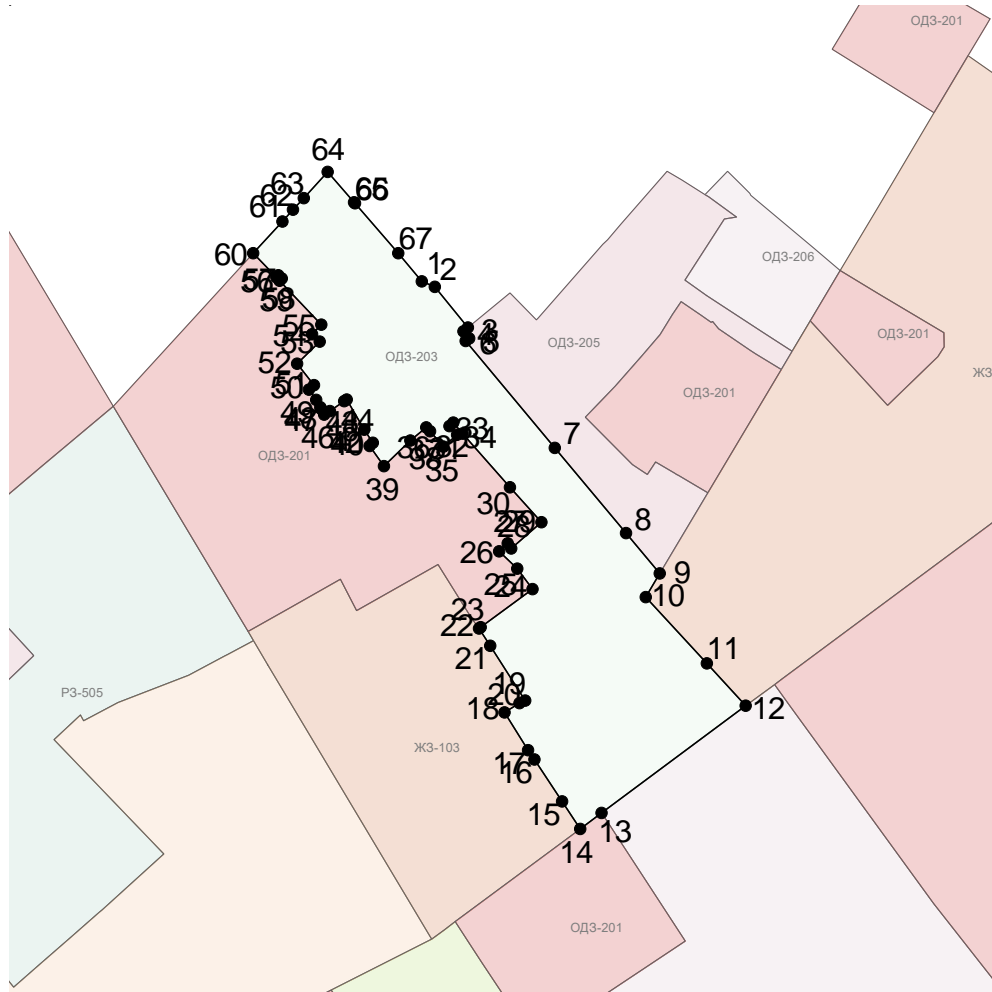
3. Сведения о характерных точках части (частей) границы объекта

Обозначение характерных точек части границ	Существующие координаты, м		Измененные (уточненные) координаты, м		Метод определения координат и средняя квадратическая погрешность положения характерной точки (Mt), м	Описание обозначения точки
	X	Y	X	Y		

1	2	3	4	5	6	7

ОПИСАНИЕ МЕСТОПОЛОЖЕНИЯ ГРАНИЦ
ОДЗ-203 – ЗОНЫ РАЗМЕЩЕНИЯ ОБЪЕКТОВ ЗДРАВООХРАНЕНИЯ И СОЦИАЛЬНОГО
ОБЕСПЕЧЕНИЯ
 (наименование объекта)

План границ объекта



Масштаб 1: 2000

Используемые условные знаки и обозначения:

Подпись _____ Дата " _ " _____ г.

Место для оттиска печати (при наличии) лица, составившего описание местоположения границ объекта

ОПИСАНИЕ МЕСТОПОЛОЖЕНИЯ ГРАНИЦ <u>ОДЗ-205 – ЗОНЫ РАЗМЕЩЕНИЯ ОБЪЕКТОВ СРЕДНЕГО И ВЫСШЕГО ПРОФЕССИОНАЛЬНОГО ОБРАЗОВАНИЯ</u> (наименование объекта местоположение границ, которого описано (далее - объект) _____		
Сведения об объекте		
N п/п	Характеристики объекта	Описание характеристик
1	2	3
1	Местоположение объекта	Российская Федерация, Иркутская область, город Иркутск
2	Площадь объекта +/- величина погрешности определения площади (P +/- Дельта P)	4153+/- 0
3	Иные характеристики объекта	ПЭ П-01-03

ОПИСАНИЕ МЕСТОПОЛОЖЕНИЯ ГРАНИЦ <u>ОДЗ-205 – ЗОНЫ РАЗМЕЩЕНИЯ ОБЪЕКТОВ СРЕДНЕГО И ВЫСШЕГО ПРОФЕССИОНАЛЬНОГО ОБРАЗОВАНИЯ</u> (наименование объекта)				
Сведения о местоположении границ объекта				
1. Система координат <u>МСК-38, зона 3</u>				
2. Сведения о характерных точках границ объекта				
Обозначение характерных точек границ	Координаты, м		Метод определения координат и средняя квадратическая погрешность положения характерной точки (Mt), м	Описание обозначения точки
	X	Y		
1	2	3	4	5
1	385393.27	3335282.74	0.3	Деревянный колышек
2	385390.39	3335278.16	0.3	Деревянный колышек
3	385414.16	3335263.86	0.3	Деревянный колышек
4	385416.57	3335262.41	0.3	Деревянный колышек
5	385439.34	3335248.70	0.3	Деревянный колышек
6	385475.36	3335307.08	0.3	Деревянный колышек
7	385470.31	3335310.92	0.3	Деревянный колышек
8	385468.31	3335312.45	0.3	Деревянный колышек
9	385465.82	3335314.35	0.3	Деревянный колышек
10	385446.58	3335326.52	0.3	Деревянный колышек
11	385427.97	3335338.17	0.3	Деревянный колышек

12	385424.76	3335340.19	0.3	Деревянный колышек
13	385404.27	3335307.02	0.3	Деревянный колышек
14	385401.59	3335302.69	0.3	Деревянный колышек
15	385404.49	3335300.86	0.3	Деревянный колышек
16	385395.92	3335287.05	0.3	Деревянный колышек
17	385394.44	3335284.59	0.3	Деревянный колышек
1	385393.27	3335282.74	0.3	Деревянный колышек

3. Сведения о характерных точках части (частей) границы объекта

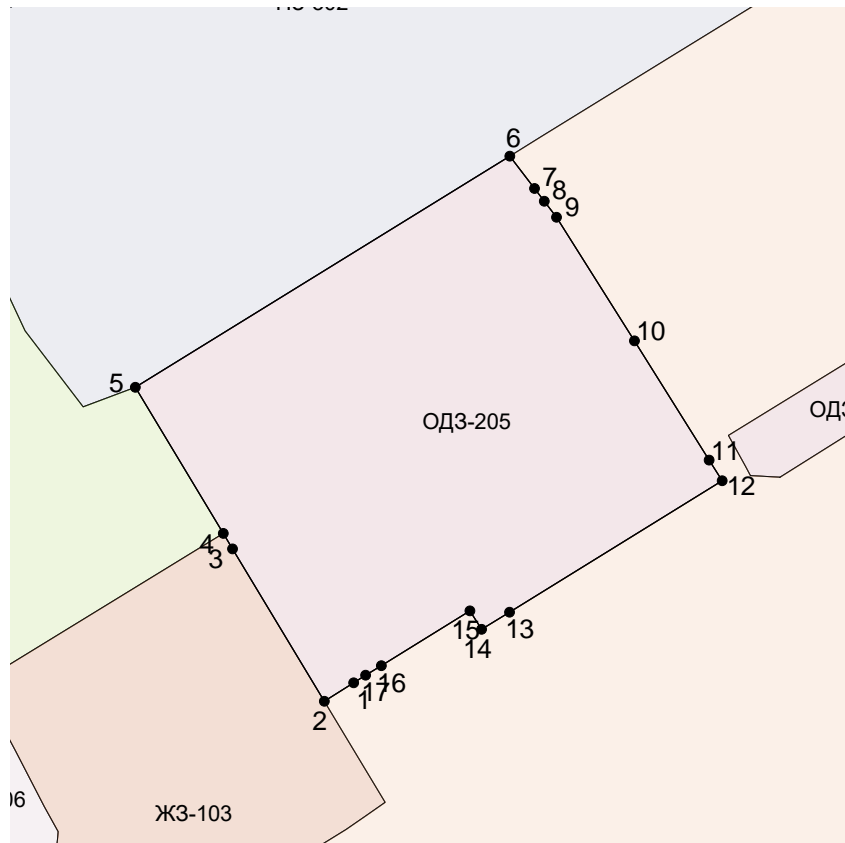
Обозначение характерных точек части границы	Координаты, м		Метод определения координат и средняя квадратическая погрешность положения характерной точки (Mt), м	Описание обозначения точки
	X	Y		
1	2	3	4	5

ОПИСАНИЕ МЕСТОПОЛОЖЕНИЯ ГРАНИЦ <u>ОДЗ-205 – ЗОНЫ РАЗМЕЩЕНИЯ ОБЪЕКТОВ СРЕДНЕГО И ВЫСШЕГО ПРОФЕССИОНАЛЬНОГО ОБРАЗОВАНИЯ</u> (наименование объекта)						
Сведения о местоположении измененных (уточненных) границ объекта						
1. Система координат <u>МСК-38, зона 3</u>						
2. Сведения о характерных точках границ объекта						
Обозначение характерных точек границ	Существующие координаты, м		Измененные (уточненные) координаты, м		Метод определения координат и средняя квадратическая погрешность положения характерной точки (Mt), м	Описание обозначения точки
	X	Y	X	Y		
1	2	3	4	5	6	7
1			385393.27	3335282.74		
2			385390.39	3335278.16		
3			385414.16	3335263.86		
4			385416.57	3335262.41		
5			385439.34	3335248.70		
6			385475.36	3335307.08		
7			385470.31	3335310.92		
8			385468.31	3335312.45		
9			385465.82	3335314.35		
10			385446.58	3335326.52		
11			385427.97	3335338.17		
12			385424.76	3335340.19		
13			385404.27	3335307.02		
14			385401.59	3335302.69		
15			385404.49	3335300.86		
16			385395.92	3335287.05		
17			385394.44	3335284.59		
1			385393.27	3335282.74		
3. Сведения о характерных точках части (частей) границы объекта						
Обозначение характерных точек части границ	Существующие координаты, м		Измененные (уточненные) координаты, м		Метод определения координат и средняя квадратическая погрешность	Описание обозначения точки
	X	Y	X	Y		

					положения характерной точки (Mt), м	
1	2	3	4	5	6	7

ОПИСАНИЕ МЕСТОПОЛОЖЕНИЯ ГРАНИЦ
ОДЗ-205 – ЗОНЫ РАЗМЕЩЕНИЯ ОБЪЕКТОВ СРЕДНЕГО И ВЫСШЕГО ПРОФЕССИОНАЛЬНОГО
ОБРАЗОВАНИЯ
(наименование объекта)

План границ объекта

Масштаб 1: 1000

Используемые условные знаки и обозначения:

Подпись _____ Дата "___" _____ г.

Место для отрисовки печати (при наличии) лица, составившего описание местоположения границ объекта

ОДЗ-205 – ЗОНЫ РАЗМЕЩЕНИЯ ОБЪЕКТОВ СРЕДНЕГО И ВЫСШЕГО ПРОФЕССИОНАЛЬНОГО
ОБРАЗОВАНИЯ

(наименование объекта местоположение границ, которого описано
(далее - объект)

Сведения об объекте

N п/п	Характеристики объекта	Описание характеристик
1	2	3
1	Местоположение объекта	Российская Федерация, Иркутская область, город Иркутск
2	Площадь объекта +/- величина погрешности определения площади (P +/- Дельта P)	9275+/- 0
3	Иные характеристики объекта	ПЭ П-01-03

ОПИСАНИЕ МЕСТОПОЛОЖЕНИЯ ГРАНИЦ <u>ОДЗ-205 – ЗОНЫ РАЗМЕЩЕНИЯ ОБЪЕКТОВ СРЕДНЕГО И ВЫСШЕГО ПРОФЕССИОНАЛЬНОГО ОБРАЗОВАНИЯ</u> (наименование объекта)				
Сведения о местоположении границ объекта				
1. Система координат <u>МСК-38, зона 3</u>				
2. Сведения о характерных точках границ объекта				
Обозначение характерных точек границ	Координаты, м		Метод определения координат и средняя квадратическая погрешность положения характерной точки (Mt), м	Описание обозначения точки
	X	Y		
1	2	3	4	5
1	384820.81	3335135.56	0.3	-
2	384820.42	3335136.19	0.3	-
3	384814.06	3335143.57	0.3	-
4	384810.68	3335142.23	0.3	-
5	384808.84	3335145.48	0.3	-
6	384804.69	3335150.55	0.3	-
7	384800.97	3335155.09	0.3	-
8	384799.92	3335155.06	0.3	-
9	384799.66	3335162.24	0.3	-
10	384801.12	3335187.27	0.3	-
11	384779.59	3335188.25	0.3	-
12	384758.08	3335185.92	0.3	-
13	384758.28	3335184.12	0.3	-
14	384731.73	3335180.11	0.3	-
15	384731.45	3335180.07	0.3	-
16	384729.37	3335176.00	0.3	-
17	384728.98	3335165.28	0.3	-

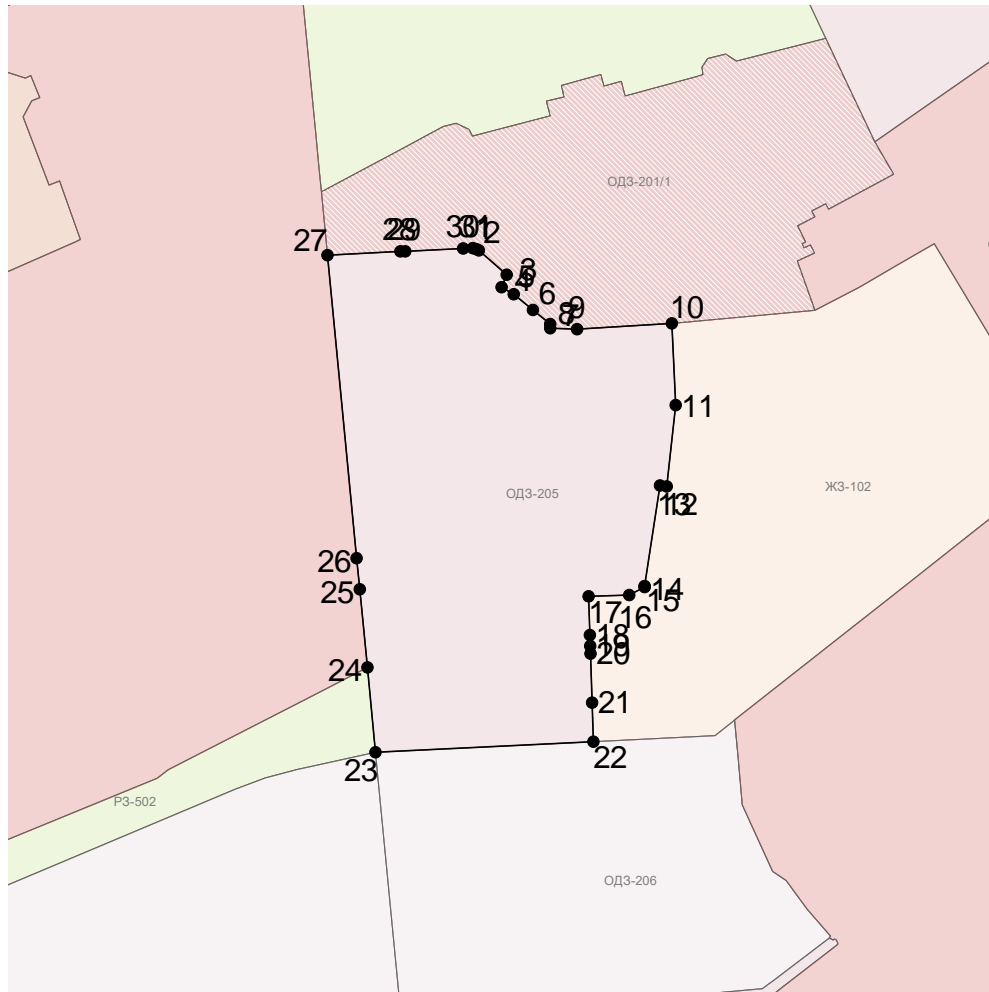
18	384718.77	3335165.60	0.3	-
19	384715.92	3335165.69	0.3	-
20	384713.90	3335165.76	0.3	-
21	384700.89	3335166.19	0.3	-
22	384690.61	3335166.53	0.3	-
23	384687.77	3335108.89	0.3	-
24	384710.20	3335106.72	0.3	-
25	384730.84	3335104.73	0.3	-
26	384739.11	3335103.92	0.3	-
27	384819.22	3335096.18	0.3	-
28	384820.18	3335115.48	0.3	-
29	384820.24	3335116.72	0.3	-
30	384821.00	3335132.08	0.3	-
31	384821.04	3335134.62	0.3	-
1	384820.81	3335135.56	0.3	-
3. Сведения о характерных точках части (частей) границы объекта				
Обозначение характерных точек части границы	Координаты, м		Метод определения координат и средняя квадратическая погрешность положения характерной точки (Mt), м	Описание обозначения точки
	X	Y		
1	2	3	4	5

ОПИСАНИЕ МЕСТОПОЛОЖЕНИЯ ГРАНИЦ <u>ОДЗ-205 – ЗОНЫ РАЗМЕЩЕНИЯ ОБЪЕКТОВ СРЕДНЕГО И ВЫСШЕГО ПРОФЕССИОНАЛЬНОГО ОБРАЗОВАНИЯ</u> (наименование объекта)						
Сведения о местоположении измененных (уточненных) границ объекта						
1. Система координат <u>МСК-38, зона 3</u>						
2. Сведения о характерных точках границ объекта						
Обозначение характерных точек границ	Существующие координаты, м		Измененные (уточненные) координаты, м		Метод определения координат и средняя квадратическая погрешность положения характерной точки (Mt), м	Описание обозначения точки
	X	Y	X	Y		
1	2	3	4	5	6	7
1			384820.81	3335135.56		
2			384820.42	3335136.19		
3			384814.06	3335143.57		
4			384810.68	3335142.23		
5			384808.84	3335145.48		
6			384804.69	3335150.55		
7			384800.97	3335155.09		
8			384799.92	3335155.06		
9			384799.66	3335162.24		
10			384801.12	3335187.27		
11			384779.59	3335188.25		
12			384758.08	3335185.92		
13			384758.28	3335184.12		
14			384731.73	3335180.11		
15			384731.45	3335180.07		
16			384729.37	3335176.00		
17			384728.98	3335165.28		
18			384718.77	3335165.60		
19			384715.92	3335165.69		
20			384713.90	3335165.76		
21			384700.89	3335166.19		
22			384690.61	3335166.53		
23			384687.77	3335108.89		
24			384710.20	3335106.72		
25			384730.84	3335104.73		
26			384739.11	3335103.92		
27			384819.22	3335096.18		
28			384820.18	3335115.48		

29			384820.24	3335116.72		
30			384821.00	3335132.08		
31			384821.04	3335134.62		
1			384820.81	3335135.56		
3. Сведения о характерных точках части (частей) границы объекта						
Обозначение характерных точек части границ	Существующие координаты, м		Измененные (уточненные) координаты, м		Метод определения координат и средняя квадратическая погрешность положения характерной точки (Mt), м	Описание обозначения точки
	X	Y	X	Y		
1	2	3	4	5	6	7

ОПИСАНИЕ МЕСТОПОЛОЖЕНИЯ ГРАНИЦ
ОДЗ-205 – ЗОНЫ РАЗМЕЩЕНИЯ ОБЪЕКТОВ СРЕДНЕГО И ВЫСШЕГО ПРОФЕССИОНАЛЬНОГО
ОБРАЗОВАНИЯ
(наименование объекта)

План границ объекта

Масштаб 1: 2000

Используемые условные знаки и обозначения:

Подпись _____ Дата " __ " _____ г.

Место для оттиска печати (при наличии) лица, составившего описание местоположения границ объекта

ОПИСАНИЕ МЕСТОПОЛОЖЕНИЯ ГРАНИЦ <u>ОДЗ-205 – ЗОНЫ РАЗМЕЩЕНИЯ ОБЪЕКТОВ СРЕДНЕГО И ВЫСШЕГО ПРОФЕССИОНАЛЬНОГО ОБРАЗОВАНИЯ</u> (наименование объекта местоположение границ, которого описано (далее - объект) _____		
Сведения об объекте		
N п/п	Характеристики объекта	Описание характеристик
1	2	3
1	Местоположение объекта	Российская Федерация, Иркутская область, город Иркутск
2	Площадь объекта +/- величина погрешности определения площади (P +/- Дельта P)	-17614+/- 0
3	Иные характеристики объекта	ПЭ П-01-03

ОПИСАНИЕ МЕСТОПОЛОЖЕНИЯ ГРАНИЦ <u>ОДЗ-205 – ЗОНЫ РАЗМЕЩЕНИЯ ОБЪЕКТОВ СРЕДНЕГО И ВЫСШЕГО ПРОФЕССИОНАЛЬНОГО ОБРАЗОВАНИЯ</u> (наименование объекта)				
Сведения о местоположении границ объекта				
1. Система координат <u>МСК-38, зона 3</u>				
2. Сведения о характерных точках границ объекта				
Обозначение характерных точек границ	Координаты, м		Метод определения координат и средняя квадратическая погрешность положения характерной точки (Mt), м	Описание обозначения точки
	X	Y		
1	2	3	4	5
1	384496.55	3335362.54	0.3	-
2	384476.08	3335382.83	0.3	-
3	384482.18	3335388.95	0.3	-
4	384475.35	3335397.04	0.3	-
5	384486.22	3335405.18	0.3	-
6	384477.30	3335416.66	0.3	-
7	384469.85	3335426.25	0.3	-
7	384469.85	3335426.25	0.3	-
8	384420.80	3335391.34	0.3	-
9	384412.68	3335385.57	0.3	-
10	384420.87	3335374.42	0.3	-
11	384428.51	3335364.03	0.3	-
12	384435.83	3335354.44	0.3	-
13	384440.80	3335347.93	0.3	-
14	384441.23	3335347.36	0.3	-
15	384445.48	3335350.52	0.3	-
16	384446.40	3335349.33	0.3	-

17	384455.55	3335347.94	0.3	-
18	384472.45	3335346.84	0.3	-
19	384477.62	3335342.97	0.3	-
20	384478.57	3335344.14	0.3	-
21	384480.16	3335346.12	0.3	-
22	384482.76	3335348.57	0.3	-
23	384483.59	3335349.51	0.3	-
24	384484.56	3335350.61	0.3	-
25	384484.42	3335350.76	0.3	-
1	384496.55	3335362.54	0.3	-
26	384518.38	3335232.29	0.3	-
27	384516.65	3335233.81	0.3	-
28	384517.30	3335234.56	0.3	-
29	384516.02	3335235.67	0.3	-
30	384515.36	3335234.90	0.3	-
31	384510.09	3335239.48	0.3	-
32	384510.93	3335240.50	0.3	-
33	384509.70	3335241.57	0.3	-
34	384509.91	3335241.82	0.3	-
35	384508.69	3335242.89	0.3	-
36	384507.61	3335241.66	0.3	-
37	384504.52	3335244.34	0.3	-
38	384491.92	3335252.14	0.3	-
39	384490.64	3335252.92	0.3	-
40	384490.42	3335252.18	0.3	-
41	384476.00	3335259.76	0.3	-
42	384470.97	3335262.35	0.3	-
43	384470.80	3335262.44	0.3	-
44	384470.44	3335262.63	0.3	-

45	384470.11	3335261.88	0.3	-
46	384469.33	3335260.14	0.3	-
47	384469.32	3335260.14	0.3	-
48	384450.85	3335270.35	0.3	-
49	384449.97	3335270.83	0.3	-
50	384449.56	3335269.38	0.3	-
51	384437.95	3335274.19	0.3	-
52	384436.16	3335274.94	0.3	-
53	384429.58	3335277.66	0.3	-
54	384401.30	3335294.57	0.3	-
55	384406.34	3335302.22	0.3	-
56	384388.82	3335313.97	0.3	-
57	384381.66	3335320.16	0.3	-
58	384380.61	3335321.08	0.3	-
59	384376.97	3335318.28	0.3	-
60	384362.36	3335333.08	0.3	-
61	384352.68	3335342.87	0.3	-
62	384346.65	3335338.58	0.3	-
63	384346.39	3335338.40	0.3	-
64	384354.57	3335327.63	0.3	-
65	384368.34	3335309.51	0.3	-
66	384333.88	3335285.64	0.3	-
67	384330.71	3335289.61	0.3	-
68	384319.38	3335302.37	0.3	-
69	384310.23	3335312.67	0.3	-
70	384293.03	3335300.44	0.3	-
71	384268.77	3335283.17	0.3	-
72	384243.81	3335265.42	0.3	-
73	384236.43	3335260.17	0.3	-

74	384211.71	3335242.57	0.3	-
75	384218.68	3335239.18	0.3	-
76	384237.23	3335230.15	0.3	-
77	384272.40	3335213.03	0.3	-
78	384301.42	3335198.91	0.3	-
79	384328.54	3335185.71	0.3	-
80	384333.43	3335195.96	0.3	-
81	384343.65	3335217.35	0.3	-
82	384351.16	3335225.65	0.3	-
83	384364.51	3335231.83	0.3	-
84	384391.31	3335220.00	0.3	-
85	384394.26	3335229.05	0.3	-
86	384433.26	3335202.52	0.3	-
87	384444.17	3335218.87	0.3	-
88	384461.18	3335205.95	0.3	-
89	384463.63	3335208.58	0.3	-
90	384475.06	3335198.86	0.3	-
91	384483.25	3335191.90	0.3	-
92	384493.05	3335183.56	0.3	-
93	384501.86	3335193.93	0.3	-
94	384528.28	3335225.03	0.3	-
95	384519.01	3335231.83	0.3	-
26	384518.38	3335232.29	0.3	-

3. Сведения о характерных точках части (частей) границы объекта

Обозначение характерных точек части границы	Координаты, м		Метод определения координат и средняя квадратическая погрешность положения характерной точки (Mt), м	Описание обозначения точки
	X	Y		
1	2	3	4	5



ОПИСАНИЕ МЕСТОПОЛОЖЕНИЯ ГРАНИЦ <u>ОДЗ-205 – ЗОНЫ РАЗМЕЩЕНИЯ ОБЪЕКТОВ СРЕДНЕГО И ВЫСШЕГО ПРОФЕССИОНАЛЬНОГО ОБРАЗОВАНИЯ</u> (наименование объекта)						
Сведения о местоположении измененных (уточненных) границ объекта						
1. Система координат <u>МСК-38, зона 3</u>						
2. Сведения о характерных точках границ объекта						
Обозначение характерных точек границ	Существующие координаты, м		Измененные (уточненные) координаты, м		Метод определения координат и средняя квадратическая погрешность положения характерной точки (Mt), м	Описание обозначения точки
	X	Y	X	Y		
1	2	3	4	5	6	7
1			384496.55	3335362.54		
2			384476.08	3335382.83		
3			384482.18	3335388.95		
4			384475.35	3335397.04		
5			384486.22	3335405.18		
6			384477.30	3335416.66		
7			384469.85	3335426.25		
7			384469.85	3335426.25		
8			384420.80	3335391.34		
9			384412.68	3335385.57		
10			384420.87	3335374.42		
11			384428.51	3335364.03		
12			384435.83	3335354.44		
13			384440.80	3335347.93		
14			384441.23	3335347.36		
15			384445.48	3335350.52		
16			384446.40	3335349.33		
17			384455.55	3335347.94		
18			384472.45	3335346.84		
19			384477.62	3335342.97		
20			384478.57	3335344.14		
21			384480.16	3335346.12		
22			384482.76	3335348.57		
23			384483.59	3335349.51		
24			384484.56	3335350.61		
25			384484.42	3335350.76		
1			384496.55	3335362.54		
26			384518.38	3335232.29		

27		384516.65	3335233.81
28		384517.30	3335234.56
29		384516.02	3335235.67
30		384515.36	3335234.90
31		384510.09	3335239.48
32		384510.93	3335240.50
33		384509.70	3335241.57
34		384509.91	3335241.82
35		384508.69	3335242.89
36		384507.61	3335241.66
37		384504.52	3335244.34
38		384491.92	3335252.14
39		384490.64	3335252.92
40		384490.42	3335252.18
41		384476.00	3335259.76
42		384470.97	3335262.35
43		384470.80	3335262.44
44		384470.44	3335262.63
45		384470.11	3335261.88
46		384469.33	3335260.14
47		384469.32	3335260.14
48		384450.85	3335270.35
49		384449.97	3335270.83
50		384449.56	3335269.38
51		384437.95	3335274.19
52		384436.16	3335274.94
53		384429.58	3335277.66
54		384401.30	3335294.57
55		384406.34	3335302.22
56		384388.82	3335313.97
57		384381.66	3335320.16
58		384380.61	3335321.08
59		384376.97	3335318.28
60		384362.36	3335333.08
61		384352.68	3335342.87
62		384346.65	3335338.58
63		384346.39	3335338.40
64		384354.57	3335327.63
65		384368.34	3335309.51
66		384333.88	3335285.64
67		384330.71	3335289.61
68		384319.38	3335302.37
69		384310.23	3335312.67
70		384293.03	3335300.44
71		384268.77	3335283.17
72		384243.81	3335265.42
73		384236.43	3335260.17
74		384211.71	3335242.57
75		384218.68	3335239.18
76		384237.23	3335230.15
77		384272.40	3335213.03
78		384301.42	3335198.91
79		384328.54	3335185.71

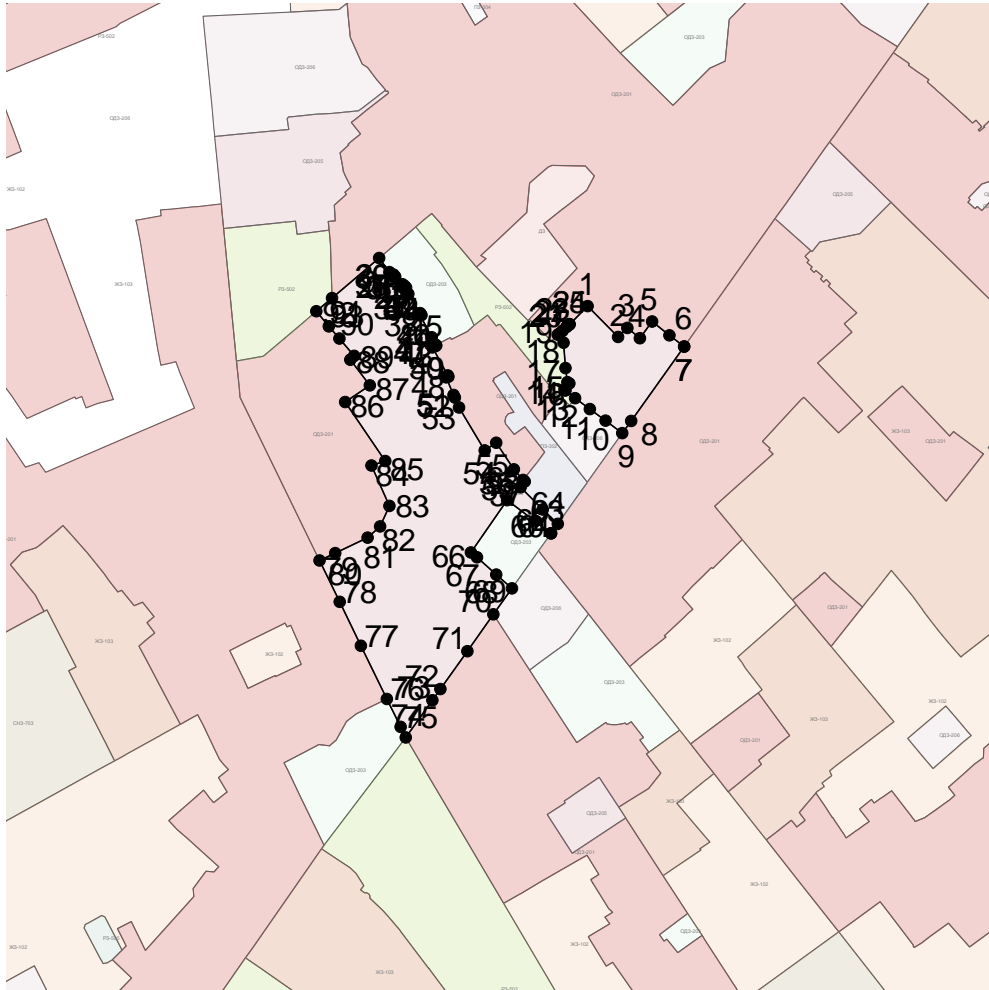
80			384333.43	3335195.96		
81			384343.65	3335217.35		
82			384351.16	3335225.65		
83			384364.51	3335231.83		
84			384391.31	3335220.00		
85			384394.26	3335229.05		
86			384433.26	3335202.52		
87			384444.17	3335218.87		
88			384461.18	3335205.95		
89			384463.63	3335208.58		
90			384475.06	3335198.86		
91			384483.25	3335191.90		
92			384493.05	3335183.56		
93			384501.86	3335193.93		
94			384528.28	3335225.03		
95			384519.01	3335231.83		
26			384518.38	3335232.29		

3. Сведения о характерных точках части (частей) границы объекта

Обозначение характерных точек части границ	Существующие координаты, м		Измененные (уточненные) координаты, м		Метод определения координат и средняя квадратическая погрешность положения характерной точки (Mt), м	Описание обозначения точки
	X	Y	X	Y		
1	2	3	4	5	6	7

ОПИСАНИЕ МЕСТОПОЛОЖЕНИЯ ГРАНИЦ
ОДЗ-205 – ЗОНЫ РАЗМЕЩЕНИЯ ОБЪЕКТОВ СРЕДНЕГО И ВЫСШЕГО ПРОФЕССИОНАЛЬНОГО
ОБРАЗОВАНИЯ
(наименование объекта)

План границ объекта



Масштаб 1: 5000

Используемые условные знаки и обозначения:

Подпись _____ Дата " __ " _____ г.

Место для оттиска печати (при наличии) лица, составившего описание местоположения границ объекта

ОПИСАНИЕ МЕСТОПОЛОЖЕНИЯ ГРАНИЦ <u>ОДЗ-205 – ЗОНЫ РАЗМЕЩЕНИЯ ОБЪЕКТОВ СРЕДНЕГО И ВЫСШЕГО ПРОФЕССИОНАЛЬНОГО ОБРАЗОВАНИЯ</u> (наименование объекта местоположение границ, которого описано (далее - объект) _____		
Сведения об объекте		
N п/п	Характеристики объекта	Описание характеристик
1	2	3
1	Местоположение объекта	Российская Федерация, Иркутская область, город Иркутск
2	Площадь объекта +/- величина погрешности определения площади (P +/- Дельта P)	5700+/- 0
3	Иные характеристики объекта	ПЭ П-01-03

ОПИСАНИЕ МЕСТОПОЛОЖЕНИЯ ГРАНИЦ <u>ОДЗ-205 – ЗОНЫ РАЗМЕЩЕНИЯ ОБЪЕКТОВ СРЕДНЕГО И ВЫСШЕГО ПРОФЕССИОНАЛЬНОГО ОБРАЗОВАНИЯ</u> (наименование объекта)				
Сведения о местоположении границ объекта				
1. Система координат <u>МСК-38, зона 3</u>				
2. Сведения о характерных точках границ объекта				
Обозначение характерных точек границ	Координаты, м		Метод определения координат и средняя квадратическая погрешность положения характерной точки (Mt), м	Описание обозначения точки
	X	Y		
1	2	3	4	5
1	384638.68	3335228.90	0.3	-
2	384638.15	3335229.91	0.3	-
3	384638.44	3335230.30	0.3	-
4	384638.22	3335230.69	0.3	-
5	384637.48	3335231.13	0.3	-
6	384636.98	3335231.11	0.3	-
7	384625.46	3335216.21	0.3	-
8	384621.46	3335211.21	0.3	-
9	384617.73	3335206.54	0.3	-
10	384610.07	3335212.77	0.3	-
11	384605.01	3335206.35	0.3	-
12	384603.47	3335204.48	0.3	-
13	384602.95	3335204.96	0.3	-
14	384597.73	3335199.27	0.3	-
15	384586.41	3335201.30	0.3	-
16	384586.29	3335201.03	0.3	-
17	384582.72	3335202.63	0.3	-

18	384579.63	3335204.04	0.3	-
19	384578.78	3335204.42	0.3	-
20	384575.17	3335206.36	0.3	-
21	384571.66	3335202.44	0.3	-
22	384570.35	3335203.36	0.3	-
23	384563.25	3335195.32	0.3	-
24	384552.76	3335196.09	0.3	-
25	384552.32	3335191.38	0.3	-
26	384548.53	3335191.75	0.3	-
27	384546.55	3335191.94	0.3	-
28	384543.82	3335170.80	0.3	-
29	384552.53	3335169.72	0.3	-
30	384548.98	3335134.69	0.3	-
31	384547.73	3335122.44	0.3	-
32	384560.39	3335121.21	0.3	-
33	384563.50	3335120.91	0.3	-
34	384563.91	3335120.88	0.3	-
35	384608.53	3335116.55	0.3	-
36	384609.70	3335129.15	0.3	-
37	384613.06	3335165.31	0.3	-
38	384620.20	3335164.38	0.3	-
39	384621.31	3335165.24	0.3	-
40	384621.80	3335170.12	0.3	-
41	384622.98	3335181.91	0.3	-
42	384623.24	3335184.55	0.3	-
43	384623.68	3335193.64	0.3	-
44	384625.32	3335211.20	0.3	-
45	384626.71	3335213.18	0.3	-
46	384627.33	3335214.03	0.3	-

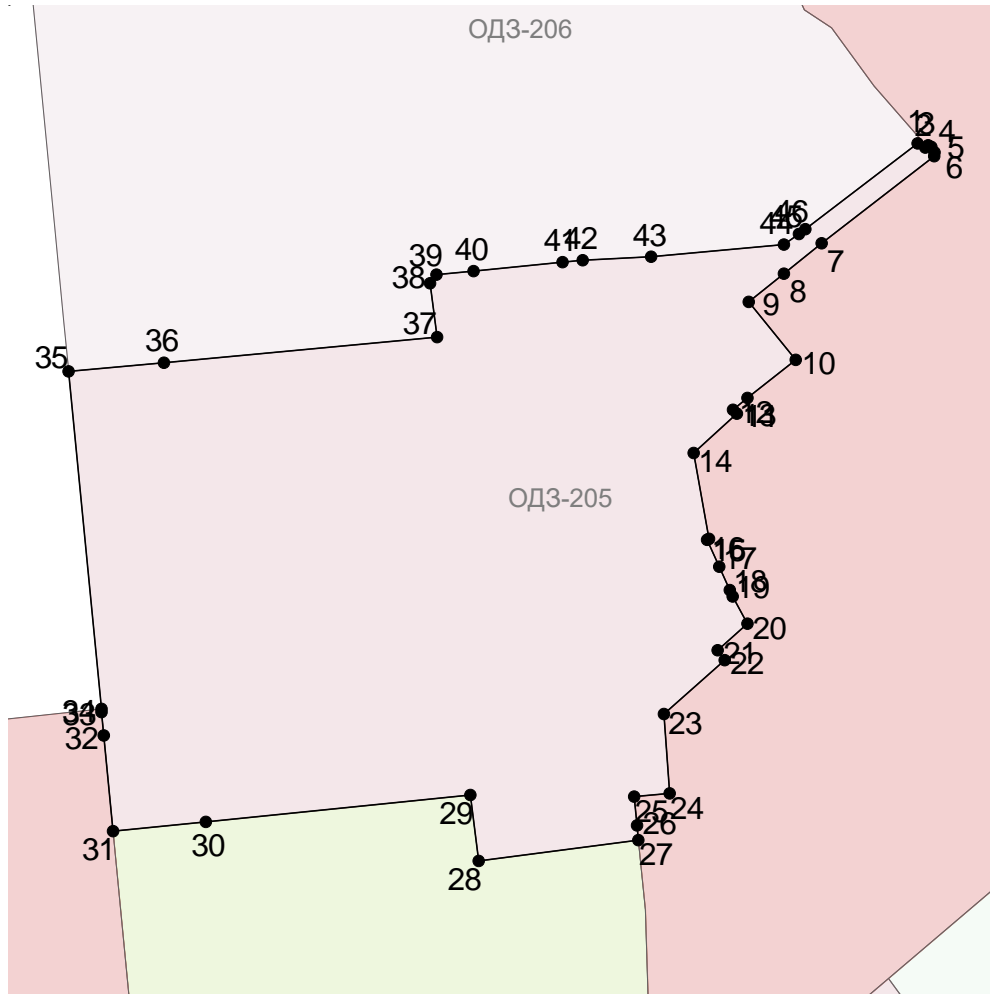
1	384638.68	3335228.90	0.3	-
3. Сведения о характерных точках части (частей) границы объекта				
Обозначение характерных точек части границы	Координаты, м		Метод определения координат и средняя квадратическая погрешность положения характерной точки (Mt), м	Описание обозначения точки
	X	Y		
1	2	3	4	5

ОПИСАНИЕ МЕСТОПОЛОЖЕНИЯ ГРАНИЦ <u>ОДЗ-205 – ЗОНЫ РАЗМЕЩЕНИЯ ОБЪЕКТОВ СРЕДНЕГО И ВЫСШЕГО ПРОФЕССИОНАЛЬНОГО ОБРАЗОВАНИЯ</u> (наименование объекта)						
Сведения о местоположении измененных (уточненных) границ объекта						
1. Система координат <u>МСК-38, зона 3</u>						
2. Сведения о характерных точках границ объекта						
Обозначение характерных точек границ	Существующие координаты, м		Измененные (уточненные) координаты, м		Метод определения координат и средняя квадратическая погрешность положения характерной точки (Mt), м	Описание обозначения точки
	X	Y	X	Y		
1	2	3	4	5	6	7
1			384638.68	3335228.90		
2			384638.15	3335229.91		
3			384638.44	3335230.30		
4			384638.22	3335230.69		
5			384637.48	3335231.13		
6			384636.98	3335231.11		
7			384625.46	3335216.21		
8			384621.46	3335211.21		
9			384617.73	3335206.54		
10			384610.07	3335212.77		
11			384605.01	3335206.35		
12			384603.47	3335204.48		
13			384602.95	3335204.96		
14			384597.73	3335199.27		
15			384586.41	3335201.30		
16			384586.29	3335201.03		
17			384582.72	3335202.63		
18			384579.63	3335204.04		
19			384578.78	3335204.42		
20			384575.17	3335206.36		
21			384571.66	3335202.44		
22			384570.35	3335203.36		
23			384563.25	3335195.32		
24			384552.76	3335196.09		
25			384552.32	3335191.38		
26			384548.53	3335191.75		
27			384546.55	3335191.94		
28			384543.82	3335170.80		

29			384552.53	3335169.72		
30			384548.98	3335134.69		
31			384547.73	3335122.44		
32			384560.39	3335121.21		
33			384563.50	3335120.91		
34			384563.91	3335120.88		
35			384608.53	3335116.55		
36			384609.70	3335129.15		
37			384613.06	3335165.31		
38			384620.20	3335164.38		
39			384621.31	3335165.24		
40			384621.80	3335170.12		
41			384622.98	3335181.91		
42			384623.24	3335184.55		
43			384623.68	3335193.64		
44			384625.32	3335211.20		
45			384626.71	3335213.18		
46			384627.33	3335214.03		
1			384638.68	3335228.90		
3. Сведения о характерных точках части (частей) границы объекта						
Обозначение характерных точек части границ	Существующие координаты, м		Измененные (уточненные) координаты, м		Метод определения координат и средняя квадратическая погрешность положения характерной точки (Mt), м	Описание обозначения точки
	X	Y	X	Y		
1	2	3	4	5	6	7

ОПИСАНИЕ МЕСТОПОЛОЖЕНИЯ ГРАНИЦ
ОДЗ-205 – ЗОНЫ РАЗМЕЩЕНИЯ ОБЪЕКТОВ СРЕДНЕГО И ВЫСШЕГО ПРОФЕССИОНАЛЬНОГО
ОБРАЗОВАНИЯ
(наименование объекта)

План границ объекта



Масштаб 1: 1000

Используемые условные знаки и обозначения:

Подпись _____ Дата " __ " _____ г.

Место для оттиска печати (при наличии) лица, составившего описание местоположения границ объекта

ОПИСАНИЕ МЕСТОПОЛОЖЕНИЯ ГРАНИЦ <u>ОДЗ-205 – ЗОНЫ РАЗМЕЩЕНИЯ ОБЪЕКТОВ СРЕДНЕГО И ВЫСШЕГО ПРОФЕССИОНАЛЬНОГО ОБРАЗОВАНИЯ</u> (наименование объекта местоположение границ, которого описано (далее - объект) _____		
Сведения об объекте		
N п/п	Характеристики объекта	Описание характеристик
1	2	3
1	Местоположение объекта	Российская Федерация, Иркутская область, город Иркутск
2	Площадь объекта +/- величина погрешности определения площади (P +/- Дельта P)	2917+/- 0
3	Иные характеристики объекта	ПЭ П-01-03

ОПИСАНИЕ МЕСТОПОЛОЖЕНИЯ ГРАНИЦ <u>ОДЗ-205 – ЗОНЫ РАЗМЕЩЕНИЯ ОБЪЕКТОВ СРЕДНЕГО И ВЫСШЕГО ПРОФЕССИОНАЛЬНОГО ОБРАЗОВАНИЯ</u> (наименование объекта)				
Сведения о местоположении границ объекта				
1. Система координат <u>МСК-38, зона 3</u>				
2. Сведения о характерных точках границ объекта				
Обозначение характерных точек границ	Координаты, м		Метод определения координат и средняя квадратическая погрешность положения характерной точки (Mt), м	Описание обозначения точки
	X	Y		
1	2	3	4	5
1	385258.73	3335532.87	0.3	-
2	385249.12	3335547.65	0.3	-
3	385243.93	3335555.65	0.3	-
4	385239.10	3335552.75	0.3	-
5	385243.32	3335545.90	0.3	-
6	385244.19	3335544.49	0.3	-
7	385249.93	3335536.06	0.3	-
8	385251.84	3335534.47	0.3	-
9	385251.61	3335534.18	0.3	-
10	385253.53	3335531.38	0.3	-
11	385253.70	3335531.10	0.3	-
12	385257.12	3335526.11	0.3	-
13	385253.68	3335523.85	0.3	-
14	385248.33	3335520.53	0.3	-
15	385242.88	3335515.75	0.3	-
16	385234.75	3335508.61	0.3	-
17	385226.48	3335500.62	0.3	-

18	385213.95	3335513.13	0.3	-
19	385211.36	3335517.17	0.3	-
20	385214.66	3335519.30	0.3	-
21	385211.68	3335524.41	0.3	-
22	385211.40	3335524.90	0.3	-
23	385211.09	3335525.45	0.3	-
24	385206.54	3335533.25	0.3	-
25	385185.18	3335520.44	0.3	-
26	385195.86	3335511.47	0.3	-
27	385218.43	3335492.50	0.3	-
28	385246.63	3335468.78	0.3	-
29	385247.38	3335469.71	0.3	-
30	385249.23	3335468.19	0.3	-
31	385250.19	3335469.37	0.3	-
32	385259.40	3335480.55	0.3	-
33	385252.22	3335487.58	0.3	-
34	385252.77	3335488.06	0.3	-
35	385272.20	3335505.28	0.3	-
36	385273.45	3335506.53	0.3	-
37	385277.46	3335510.06	0.3	-
38	385291.53	3335522.42	0.3	-
39	385289.25	3335526.27	0.3	-
40	385285.39	3335532.48	0.3	-
41	385284.79	3335533.46	0.3	-
42	385279.45	3335540.84	0.3	-
43	385278.90	3335537.62	0.3	-
44	385262.75	3335527.14	0.3	-
1	385258.73	3335532.87	0.3	-

3. Сведения о характерных точках части (частей) границы объекта

Обозначение характерных точек части границы	Координаты, м		Метод определения координат и средняя квадратическая погрешность положения характерной точки (Mt), м	Описание обозначения точки
	X	Y		
1	2	3	4	5

ОПИСАНИЕ МЕСТОПОЛОЖЕНИЯ ГРАНИЦ <u>ОДЗ-205 – ЗОНЫ РАЗМЕЩЕНИЯ ОБЪЕКТОВ СРЕДНЕГО И ВЫСШЕГО ПРОФЕССИОНАЛЬНОГО ОБРАЗОВАНИЯ</u> (наименование объекта)						
Сведения о местоположении измененных (уточненных) границ объекта						
1. Система координат <u>МСК-38, зона 3</u>						
2. Сведения о характерных точках границ объекта						
Обозначение характерных точек границ	Существующие координаты, м		Измененные (уточненные) координаты, м		Метод определения координат и средняя квадратическая погрешность положения характерной точки (Mt), м	Описание обозначения точки
	X	Y	X	Y		
1	2	3	4	5	6	7
1			385258.73	3335532.87		
2			385249.12	3335547.65		
3			385243.93	3335555.65		
4			385239.10	3335552.75		
5			385243.32	3335545.90		
6			385244.19	3335544.49		
7			385249.93	3335536.06		
8			385251.84	3335534.47		
9			385251.61	3335534.18		
10			385253.53	3335531.38		
11			385253.70	3335531.10		
12			385257.12	3335526.11		
13			385253.68	3335523.85		
14			385248.33	3335520.53		
15			385242.88	3335515.75		
16			385234.75	3335508.61		
17			385226.48	3335500.62		
18			385213.95	3335513.13		
19			385211.36	3335517.17		
20			385214.66	3335519.30		
21			385211.68	3335524.41		
22			385211.40	3335524.90		
23			385211.09	3335525.45		
24			385206.54	3335533.25		
25			385185.18	3335520.44		
26			385195.86	3335511.47		
27			385218.43	3335492.50		
28			385246.63	3335468.78		

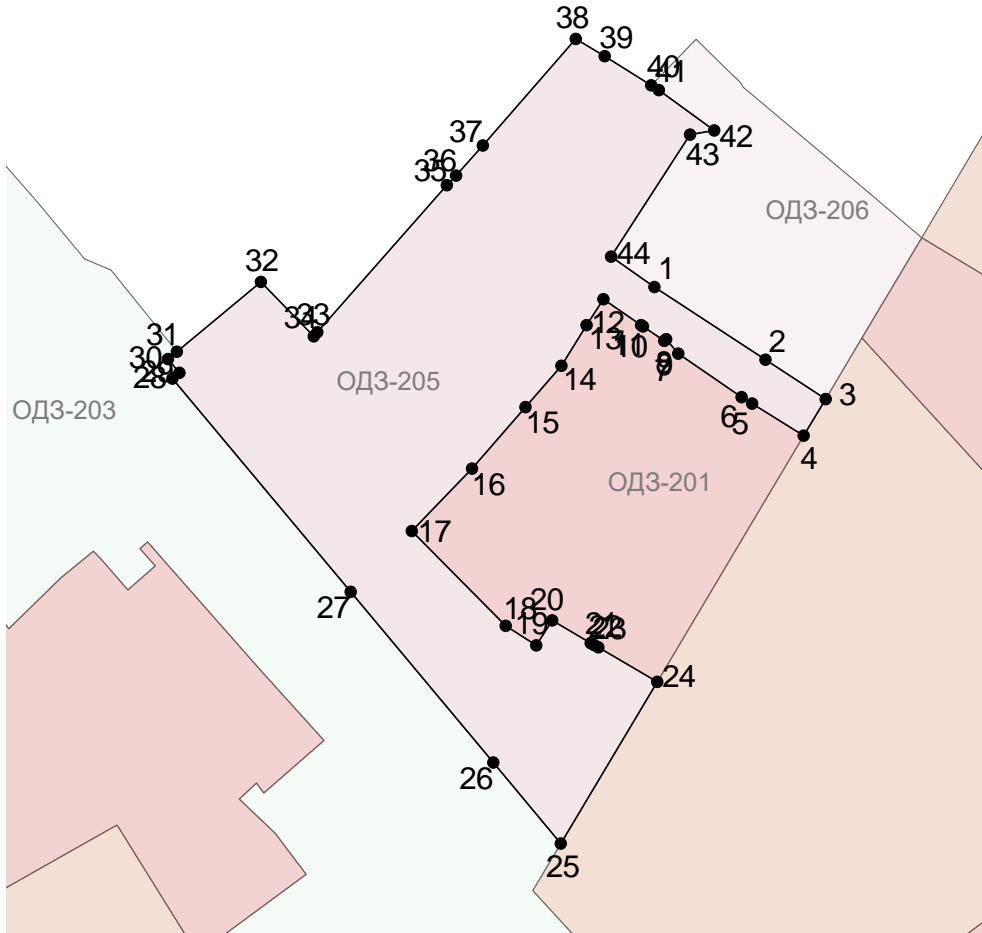
29			385247.38	3335469.71		
30			385249.23	3335468.19		
31			385250.19	3335469.37		
32			385259.40	3335480.55		
33			385252.22	3335487.58		
34			385252.77	3335488.06		
35			385272.20	3335505.28		
36			385273.45	3335506.53		
37			385277.46	3335510.06		
38			385291.53	3335522.42		
39			385289.25	3335526.27		
40			385285.39	3335532.48		
41			385284.79	3335533.46		
42			385279.45	3335540.84		
43			385278.90	3335537.62		
44			385262.75	3335527.14		
1			385258.73	3335532.87		

3. Сведения о характерных точках части (частей) границы объекта

Обозначение характерных точек части границ	Существующие координаты, м		Измененные (уточненные) координаты, м		Метод определения координат и средняя квадратическая погрешность положения характерной точки (Mt), м	Описание обозначения точки
	X	Y	X	Y		
1	2	3	4	5	6	7

ОПИСАНИЕ МЕСТОПОЛОЖЕНИЯ ГРАНИЦ
ОДЗ-205 – ЗОНЫ РАЗМЕЩЕНИЯ ОБЪЕКТОВ СРЕДНЕГО И ВЫСШЕГО ПРОФЕССИОНАЛЬНОГО
ОБРАЗОВАНИЯ
(наименование объекта)

План границ объекта

Масштаб 1: 1000

Используемые условные знаки и обозначения:

Подпись _____ Дата " __ " _____ г.

Место для оттиска печати (при наличии) лица, составившего описание местоположения границ объекта

ОПИСАНИЕ МЕСТОПОЛОЖЕНИЯ ГРАНИЦ <u>ОДЗ-206 – ЗОНЫ РАЗМЕЩЕНИЯ ОБЪЕКТОВ КУЛЬТУРЫ</u> (наименование объекта местоположение границ, которого описано (далее - объект)		
Сведения об объекте		
N п/п	Характеристики объекта	Описание характеристик
1	2	3
1	Местоположение объекта	Российская Федерация, Иркутская область, город Иркутск
2	Площадь объекта +/- величина погрешности определения площади (P +/- Дельта P)	3039+/- 0
3	Иные характеристики объекта	ПЭ П-01-03

ОПИСАНИЕ МЕСТОПОЛОЖЕНИЯ ГРАНИЦ ОДЗ-206 – ЗОНЫ РАЗМЕЩЕНИЯ ОБЪЕКТОВ КУЛЬТУРЫ (наименование объекта)				
Сведения о местоположении границ объекта				
1. Система координат <u>МСК-38, зона 3</u>				
2. Сведения о характерных точках границ объекта				
Обозначение характерных точек границ	Координаты, м		Метод определения координат и средняя квадратическая погрешность положения характерной точки (Mt), м	Описание обозначения точки
	X	Y		
1	2	3	4	5
1	384710.00	3335597.20	0.3	-
2	384667.73	3335567.10	0.3	-
3	384673.59	3335557.58	0.3	-
4	384681.89	3335544.08	0.3	-
5	384682.41	3335543.25	0.3	-
6	384695.28	3335531.05	0.3	-
7	384698.04	3335528.17	0.3	-
8	384704.11	3335521.99	0.3	-
9	384704.67	3335522.54	0.3	-
10	384712.41	3335514.42	0.3	-
11	384718.31	3335508.67	0.3	-
12	384719.02	3335507.97	0.3	-
13	384720.16	3335506.85	0.3	-
14	384729.86	3335519.44	0.3	-
15	384733.92	3335522.81	0.3	-
16	384731.08	3335525.74	0.3	-
17	384730.14	3335524.92	0.3	-

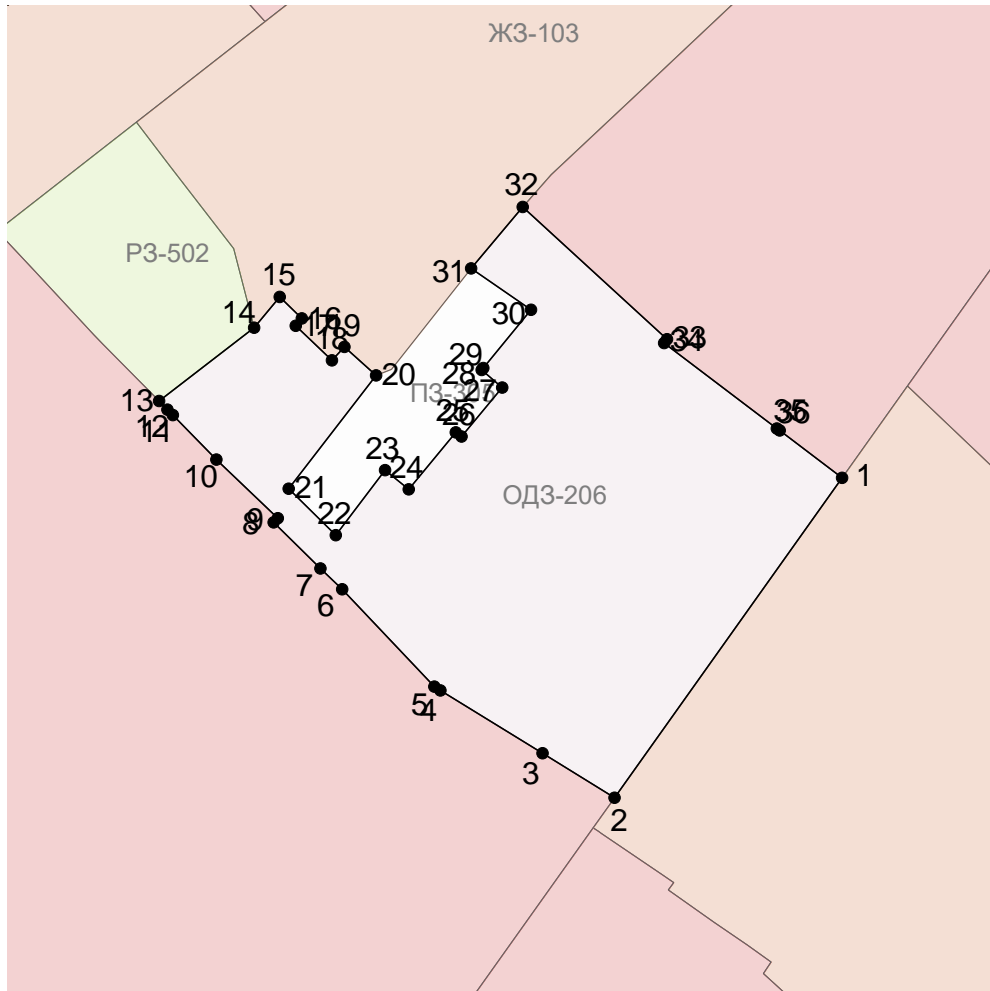
18	384725.54	3335529.73	0.3	-
19	384727.31	3335531.38	0.3	-
20	384723.56	3335535.55	0.3	-
21	384708.57	3335523.99	0.3	-
22	384702.43	3335530.21	0.3	-
23	384711.02	3335536.73	0.3	-
24	384708.50	3335539.86	0.3	-
25	384716.02	3335546.08	0.3	-
26	384715.47	3335546.86	0.3	-
27	384721.96	3335552.21	0.3	-
28	384724.26	3335549.52	0.3	-
29	384724.53	3335549.73	0.3	-
30	384732.22	3335556.04	0.3	-
31	384737.70	3335548.14	0.3	-
32	384745.84	3335554.95	0.3	-
33	384728.35	3335574.03	0.3	-
34	384727.84	3335573.65	0.3	-
35	384716.54	3335588.56	0.3	-
36	384716.26	3335588.95	0.3	-
1	384710.00	3335597.20	0.3	-
3. Сведения о характерных точках части (частей) границы объекта				
Обозначение характерных точек части границы	Координаты, м		Метод определения координат и средняя квадратическая погрешность положения характерной точки (Mt), м	Описание обозначения точки
	X	Y		
1	2	3	4	5

ОПИСАНИЕ МЕСТОПОЛОЖЕНИЯ ГРАНИЦ <u>ОДЗ-206 – ЗОНЫ РАЗМЕЩЕНИЯ ОБЪЕКТОВ КУЛЬТУРЫ</u> (наименование объекта)						
Сведения о местоположении измененных (уточненных) границ объекта						
1. Система координат <u>МСК-38, зона 3</u>						
2. Сведения о характерных точках границ объекта						
Обозначение характерных точек границ	Существующие координаты, м		Измененные (уточненные) координаты, м		Метод определения координат и средняя квадратическая погрешность положения характерной точки (Mt), м	Описание обозначения точки
	X	Y	X	Y		
1	2	3	4	5	6	7
1			384710.00	3335597.20		
2			384667.73	3335567.10		
3			384673.59	3335557.58		
4			384681.89	3335544.08		
5			384682.41	3335543.25		
6			384695.28	3335531.05		
7			384698.04	3335528.17		
8			384704.11	3335521.99		
9			384704.67	3335522.54		
10			384712.41	3335514.42		
11			384718.31	3335508.67		
12			384719.02	3335507.97		
13			384720.16	3335506.85		
14			384729.86	3335519.44		
15			384733.92	3335522.81		
16			384731.08	3335525.74		
17			384730.14	3335524.92		
18			384725.54	3335529.73		
19			384727.31	3335531.38		
20			384723.56	3335535.55		
21			384708.57	3335523.99		
22			384702.43	3335530.21		
23			384711.02	3335536.73		
24			384708.50	3335539.86		
25			384716.02	3335546.08		
26			384715.47	3335546.86		
27			384721.96	3335552.21		
28			384724.26	3335549.52		
29			384724.53	3335549.73		

30			384732.22	3335556.04		
31			384737.70	3335548.14		
32			384745.84	3335554.95		
33			384728.35	3335574.03		
34			384727.84	3335573.65		
35			384716.54	3335588.56		
36			384716.26	3335588.95		
1			384710.00	3335597.20		
3. Сведения о характерных точках части (частей) границы объекта						
Обозначение характерных точек части границ	Существующие координаты, м		Измененные (уточненные) координаты, м		Метод определения координат и средняя квадратическая погрешность положения характерной точки (Mt), м	Описание обозначения точки
	X	Y	X	Y		
1	2	3	4	5	6	7

ОПИСАНИЕ МЕСТОПОЛОЖЕНИЯ ГРАНИЦ
ОДЗ-206 – ЗОНЫ РАЗМЕЩЕНИЯ ОБЪЕКТОВ КУЛЬТУРЫ
(наименование объекта)

План границ объекта

Масштаб 1: 1000

Используемые условные знаки и обозначения:

Подпись _____ Дата " __ " _____ г.

Место для оттиска печати (при наличии) лица, составившего описание местоположения границ объекта

ОПИСАНИЕ МЕСТОПОЛОЖЕНИЯ ГРАНИЦ <u>ОДЗ-206 – ЗОНЫ РАЗМЕЩЕНИЯ ОБЪЕКТОВ КУЛЬТУРЫ</u> (наименование объекта местоположение границ, которого описано (далее - объект)		
Сведения об объекте		
N п/п	Характеристики объекта	Описание характеристик
1	2	3
1	Местоположение объекта	Российская Федерация, Иркутская область, город Иркутск
2	Площадь объекта +/- величина погрешности определения площади (P +/- Дельта P)	7455+/- 0
3	Иные характеристики объекта	ПЭ П-01-03

ОПИСАНИЕ МЕСТОПОЛОЖЕНИЯ ГРАНИЦ <u>ОДЗ-206 – ЗОНЫ РАЗМЕЩЕНИЯ ОБЪЕКТОВ КУЛЬТУРЫ</u> (наименование объекта)				
Сведения о местоположении границ объекта				
1. Система координат <u>МСК-38, зона 3</u>				
2. Сведения о характерных точках границ объекта				
Обозначение характерных точек границ	Координаты, м		Метод определения координат и средняя квадратическая погрешность положения характерной точки (Mt), м	Описание обозначения точки
	X	Y		
1	2	3	4	5
1	384608.53	3335116.55	0.3	-
2	384609.20	3335116.48	0.3	-
3	384615.07	3335115.92	0.3	-
4	384627.44	3335114.73	0.3	-
5	384680.69	3335109.57	0.3	-
6	384687.77	3335108.89	0.3	-
7	384690.61	3335166.53	0.3	-
8	384692.20	3335198.67	0.3	-
9	384696.01	3335203.51	0.3	-
10	384696.32	3335203.90	0.3	-
11	384686.43	3335204.79	0.3	-
12	384673.88	3335205.92	0.3	-
13	384656.33	3335213.92	0.3	-
14	384653.96	3335217.50	0.3	-
15	384646.26	3335223.12	0.3	-
16	384639.18	3335229.30	0.3	-
17	384638.68	3335228.90	0.3	-

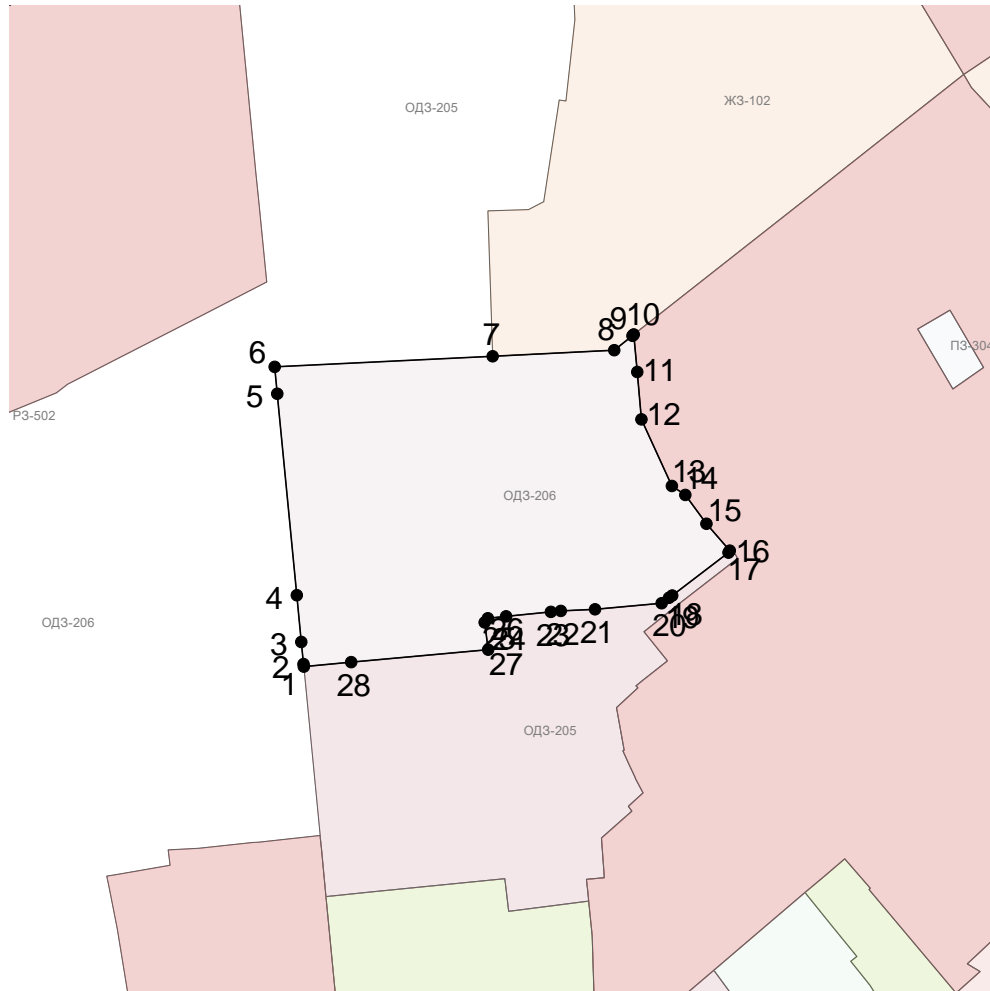
18	384627.33	3335214.03	0.3	-
19	384626.71	3335213.18	0.3	-
20	384625.32	3335211.20	0.3	-
21	384623.68	3335193.64	0.3	-
22	384623.24	3335184.55	0.3	-
23	384622.98	3335181.91	0.3	-
24	384621.80	3335170.12	0.3	-
25	384621.31	3335165.24	0.3	-
26	384620.20	3335164.38	0.3	-
27	384613.06	3335165.31	0.3	-
28	384609.70	3335129.15	0.3	-
1	384608.53	3335116.55	0.3	-
3. Сведения о характерных точках части (частей) границы объекта				
Обозначение характерных точек части границы	Координаты, м		Метод определения координат и средняя квадратическая погрешность положения характерной точки (Mt), м	Описание обозначения точки
	X	Y		
1	2	3	4	5

ОПИСАНИЕ МЕСТОПОЛОЖЕНИЯ ГРАНИЦ ОДЗ-206 – ЗОНЫ РАЗМЕЩЕНИЯ ОБЪЕКТОВ КУЛЬТУРЫ (наименование объекта)						
Сведения о местоположении измененных (уточненных) границ объекта						
1. Система координат <u>МСК-38, зона 3</u>						
2. Сведения о характерных точках границ объекта						
Обозначение характерных точек границ	Существующие координаты, м		Измененные (уточненные) координаты, м		Метод определения координат и средняя квадратическая погрешность положения характерной точки (Mt), м	Описание обозначения точки
	X	Y	X	Y		
1	2	3	4	5	6	7
1			384608.53	3335116.55		
2			384609.20	3335116.48		
3			384615.07	3335115.92		
4			384627.44	3335114.73		
5			384680.69	3335109.57		
6			384687.77	3335108.89		
7			384690.61	3335166.53		
8			384692.20	3335198.67		
9			384696.01	3335203.51		
10			384696.32	3335203.90		
11			384686.43	3335204.79		
12			384673.88	3335205.92		
13			384656.33	3335213.92		
14			384653.96	3335217.50		
15			384646.26	3335223.12		
16			384639.18	3335229.30		
17			384638.68	3335228.90		
18			384627.33	3335214.03		
19			384626.71	3335213.18		
20			384625.32	3335211.20		
21			384623.68	3335193.64		
22			384623.24	3335184.55		
23			384622.98	3335181.91		
24			384621.80	3335170.12		
25			384621.31	3335165.24		
26			384620.20	3335164.38		
27			384613.06	3335165.31		
28			384609.70	3335129.15		
1			384608.53	3335116.55		

3. Сведения о характерных точках части (частей) границы объекта						
Обозначение характерных точек части границ	Существующие координаты, м		Измененные (уточненные) координаты, м		Метод определения координат и средняя квадратическая погрешность положения характерной точки (Mt), м	Описание обозначения точки
	X	Y	X	Y		
1	2	3	4	5	6	7

ОПИСАНИЕ МЕСТОПОЛОЖЕНИЯ ГРАНИЦ
ОДЗ-206 – ЗОНЫ РАЗМЕЩЕНИЯ ОБЪЕКТОВ КУЛЬТУРЫ
(наименование объекта)

План границ объекта



Масштаб 1: 2000

Используемые условные знаки и обозначения:

Подпись _____ Дата "___" _____ г.

Место для оттиска печати (при наличии) лица, составившего описание местоположения границ объекта

ОПИСАНИЕ МЕСТОПОЛОЖЕНИЯ ГРАНИЦ <u>ПЗ-302 – ЗОНЫ ПРОМЫШЛЕННЫХ ОБЪЕКТОВ IV, V КЛАССОВ ОПАСНОСТИ</u> (наименование объекта местоположение границ, которого описано (далее - объект)		
Сведения об объекте		
N п/п	Характеристики объекта	Описание характеристик
1	2	3
1	Местоположение объекта	Российская Федерация, Иркутская область, город Иркутск
2	Площадь объекта +/- величина погрешности определения площади (P +/- Дельта P)	8940+/- 0
3	Иные характеристики объекта	ПЭ П-01-03

ОПИСАНИЕ МЕСТОПОЛОЖЕНИЯ ГРАНИЦ
ПЗ-302 – ЗОНЫ ПРОМЫШЛЕННЫХ ОБЪЕКТОВ IV, V КЛАССОВ ОПАСНОСТИ
 (наименование объекта)

Сведения о местоположении границ объекта

1. Система координат МСК-38, зона 3

2. Сведения о характерных точках границ объекта

Обозначение характерных точек границ	Координаты, м		Метод определения координат и средняя квадратическая погрешность положения характерной точки (Mt), м	Описание обозначения точки
	X	Y		
1	2	3	4	5
1	385514.38	3335336.13	0.3	-
2	385499.49	3335346.19	0.3	-
3	385490.54	3335331.68	0.3	-
4	385478.44	3335312.05	0.3	-
5	385475.36	3335307.08	0.3	-
6	385439.34	3335248.70	0.3	-
7	385436.29	3335240.56	0.3	-
8	385448.15	3335231.52	0.3	-
9	385461.80	3335225.12	0.3	-
10	385499.10	3335203.97	0.3	-
11	385516.17	3335194.60	0.3	-
12	385520.88	3335202.49	0.3	-
13	385522.15	3335204.62	0.3	-
14	385524.13	3335208.06	0.3	-
15	385530.27	3335218.70	0.3	-
16	385533.63	3335224.47	0.3	-
17	385552.22	3335252.75	0.3	-

18	385554.71	3335257.39	0.3	-
19	385555.45	3335259.13	0.3	-
20	385556.95	3335263.15	0.3	-
21	385559.13	3335269.47	0.3	-
22	385499.14	3335308.97	0.3	-
23	385512.15	3335332.14	0.3	-
1	385514.38	3335336.13	0.3	-
3. Сведения о характерных точках части (частей) границы объекта				
Обозначение характерных точек части границы	Координаты, м		Метод определения координат и средняя квадратическая погрешность положения характерной точки (Mt), м	Описание обозначения точки
	X	Y		
1	2	3	4	5

ОПИСАНИЕ МЕСТОПОЛОЖЕНИЯ ГРАНИЦ ПЗ-302 – ЗОНЫ ПРОМЫШЛЕННЫХ ОБЪЕКТОВ IV, V КЛАССОВ ОПАСНОСТИ (наименование объекта)						
Сведения о местоположении измененных (уточненных) границ объекта						
1. Система координат <u>МСК-38, зона 3</u>						
2. Сведения о характерных точках границ объекта						
Обозначение характерных точек границ	Существующие координаты, м		Измененные (уточненные) координаты, м		Метод определения координат и средняя квадратическая погрешность положения характерной точки (Mt), м	Описание обозначения точки
	X	Y	X	Y		
1	2	3	4	5	6	7
1			385514.38	3335336.13		
2			385499.49	3335346.19		
3			385490.54	3335331.68		
4			385478.44	3335312.05		
5			385475.36	3335307.08		
6			385439.34	3335248.70		
7			385436.29	3335240.56		
8			385448.15	3335231.52		
9			385461.80	3335225.12		
10			385499.10	3335203.97		
11			385516.17	3335194.60		
12			385520.88	3335202.49		
13			385522.15	3335204.62		
14			385524.13	3335208.06		
15			385530.27	3335218.70		
16			385533.63	3335224.47		
17			385552.22	3335252.75		
18			385554.71	3335257.39		
19			385555.45	3335259.13		
20			385556.95	3335263.15		
21			385559.13	3335269.47		
22			385499.14	3335308.97		
23			385512.15	3335332.14		
1			385514.38	3335336.13		
3. Сведения о характерных точках части (частей) границы объекта						
Обозначен	Существующие		Измененные (уточненные)		Метод	Описание

ие характерн ых точек части границ	координаты, м		координаты, м		определения координат и средняя квадратическая погрешность положения характерной точки (Mt), м	обозначения точки
	X	Y	X	Y		
1	2	3	4	5	6	7

ОПИСАНИЕ МЕСТОПОЛОЖЕНИЯ ГРАНИЦ
ПЗ-302 – ЗОНЫ ПРОМЫШЛЕННЫХ ОБЪЕКТОВ IV, V КЛАССОВ ОПАСНОСТИ
(наименование объекта)

План границ объекта

Масштаб 1: 2000

Используемые условные знаки и обозначения:

Подпись _____ Дата "___" _____ г.

Место для оттиска печати (при наличии) лица, составившего описание местоположения границ объекта

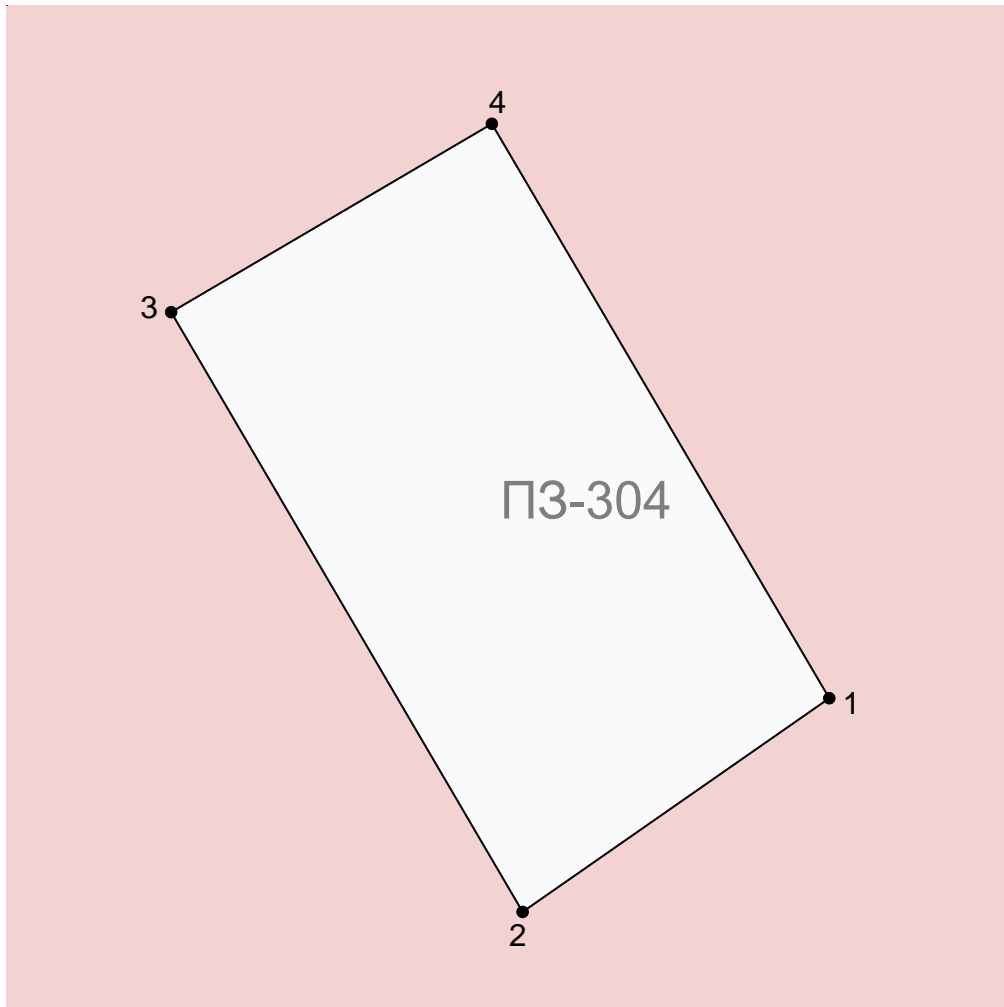
ОПИСАНИЕ МЕСТОПОЛОЖЕНИЯ ГРАНИЦ <u>ПЗ-304 – ЗОНЫ ОБЪЕКТОВ ИНЖЕНЕРНОЙ ИНФРАСТРУКТУРЫ</u> (наименование объекта местоположение границ, которого описано (далее - объект)		
Сведения об объекте		
N п/п	Характеристики объекта	Описание характеристик
1	2	3
1	Местоположение объекта	Российская Федерация, Иркутская область, город Иркутск
2	Площадь объекта +/- величина погрешности определения площади (P +/- Дельта P)	177+/- 0
3	Иные характеристики объекта	ПЭ П-01-03

ОПИСАНИЕ МЕСТОПОЛОЖЕНИЯ ГРАНИЦ ПЗ-304 – ЗОНЫ ОБЪЕКТОВ ИНЖЕНЕРНОЙ ИНФРАСТРУКТУРЫ _____ (наименование объекта)				
Сведения о местоположении границ объекта				
1. Система координат <u>МСК-38, зона 3</u>				
2. Сведения о характерных точках границ объекта				
Обозначение характерных точек границ	Координаты, м		Метод определения координат и средняя квадратическая погрешность положения характерной точки (Mt), м	Описание обозначения точки
	X	Y		
1	2	3	4	5
1	384687.60	3335296.40	0.3	-
2	384681.95	3335288.30	0.3	-
3	384697.80	3335279.01	0.3	-
4	384702.78	3335287.49	0.3	-
1	384687.60	3335296.40	0.3	-
3. Сведения о характерных точках части (частей) границы объекта				
Обозначение характерных точек части границы	Координаты, м		Метод определения координат и средняя квадратическая погрешность положения характерной точки (Mt), м	Описание обозначения точки
	X	Y		
1	2	3	4	5

ОПИСАНИЕ МЕСТОПОЛОЖЕНИЯ ГРАНИЦ ПЗ-304 – ЗОНЫ ОБЪЕКТОВ ИНЖЕНЕРНОЙ ИНФРАСТРУКТУРЫ _____ (наименование объекта)						
Сведения о местоположении измененных (уточненных) границ объекта						
1. Система координат <u>МСК-38, зона 3</u>						
2. Сведения о характерных точках границ объекта						
Обозначение характерных точек границ	Существующие координаты, м		Измененные (уточненные) координаты, м		Метод определения координат и средняя квадратическая погрешность положения характерной точки (Mt), м	Описание обозначения точки
	X	Y	X	Y		
1	2	3	4	5	6	7
1			384687.60	3335296.40		
2			384681.95	3335288.30		
3			384697.80	3335279.01		
4			384702.78	3335287.49		
1			384687.60	3335296.40		
3. Сведения о характерных точках части (частей) границы объекта						
Обозначение характерных точек части границ	Существующие координаты, м		Измененные (уточненные) координаты, м		Метод определения координат и средняя квадратическая погрешность положения характерной точки (Mt), м	Описание обозначения точки
	X	Y	X	Y		
1	2	3	4	5	6	7

ОПИСАНИЕ МЕСТОПОЛОЖЕНИЯ ГРАНИЦ
ПЗ-304 – ЗОНЫ ОБЪЕКТОВ ИНЖЕНЕРНОЙ ИНФРАСТРУКТУРЫ _____
(наименование объекта)

План границ объекта

Масштаб 1: 200

Используемые условные знаки и обозначения:

Подпись _____ Дата " __ " _____ г.

Место для оттиска печати (при наличии) лица, составившего описание местоположения границ объекта

ОПИСАНИЕ МЕСТОПОЛОЖЕНИЯ ГРАНИЦ <u>РЗ-502 – ЗОНЫ ПАРКОВ, СКВЕРОВ, БУЛЬВАРОВ</u> (наименование объекта местоположение границ, которого описано (далее - объект)		
Сведения об объекте		
N п/п	Характеристики объекта	Описание характеристик
1	2	3
1	Местоположение объекта	Российская Федерация, Иркутская область, город Иркутск
2	Площадь объекта +/- величина погрешности определения площади (P +/- Дельта P)	1823+/- 0
3	Иные характеристики объекта	ПЭ П-01-03

ОПИСАНИЕ МЕСТОПОЛОЖЕНИЯ ГРАНИЦ
РЗ-502 – ЗОНЫ ПАРКОВ, СКВЕРОВ, БУЛЬВАРОВ
(наименование объекта)

Сведения о местоположении границ объекта

1. Система координат МСК-38, зона 3

2. Сведения о характерных точках границ объекта

Обозначение характерных точек границ	Координаты, м		Метод определения координат и средняя квадратическая погрешность положения характерной точки (Mt), м	Описание обозначения точки
	X	Y		
1	2	3	4	5
1	384857.38	3335702.14	0.3	-
2	384835.03	3335686.22	0.3	-
3	384830.78	3335683.20	0.3	-
4	384823.62	3335678.10	0.3	-
5	384816.45	3335673.00	0.3	-
6	384845.34	3335649.44	0.3	-
7	384852.29	3335643.78	0.3	-
8	384857.71	3335649.71	0.3	-
9	384862.24	3335654.66	0.3	-
10	384873.55	3335667.02	0.3	-
11	384879.43	3335671.92	0.3	-
12	384863.97	3335693.00	0.3	-
13	384861.47	3335696.54	0.3	-
1	384857.38	3335702.14	0.3	-

3. Сведения о характерных точках части (частей) границы объекта

Обозначение характерных точек части границы	Координаты, м		Метод определения координат и средняя квадратическая погрешность	Описание обозначения точки
	X	Y		

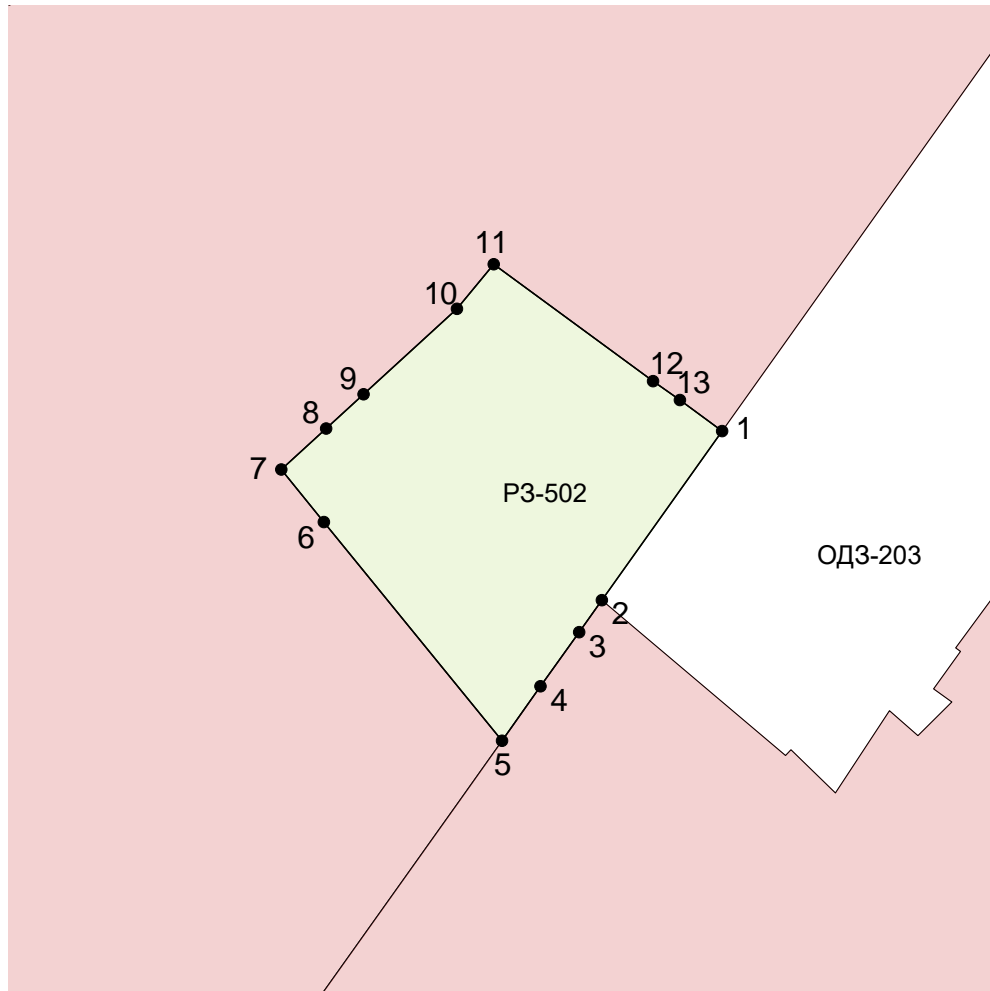
			положения характерной точки (Mt), м	
1	2	3	4	5

ОПИСАНИЕ МЕСТОПОЛОЖЕНИЯ ГРАНИЦ РЗ-502 – ЗОНЫ ПАРКОВ, СКВЕРОВ, БУЛЬВАРОВ (наименование объекта)						
Сведения о местоположении измененных (уточненных) границ объекта						
1. Система координат <u>МСК-38, зона 3</u>						
2. Сведения о характерных точках границ объекта						
Обозначение характерных точек границ	Существующие координаты, м		Измененные (уточненные) координаты, м		Метод определения координат и средняя квадратическая погрешность положения характерной точки (Mt), м	Описание обозначения точки
	X	Y	X	Y		
1	2	3	4	5	6	7
1			384857.38	3335702.14		
2			384835.03	3335686.22		
3			384830.78	3335683.20		
4			384823.62	3335678.10		
5			384816.45	3335673.00		
6			384845.34	3335649.44		
7			384852.29	3335643.78		
8			384857.71	3335649.71		
9			384862.24	3335654.66		
10			384873.55	3335667.02		
11			384879.43	3335671.92		
12			384863.97	3335693.00		
13			384861.47	3335696.54		
1			384857.38	3335702.14		
3. Сведения о характерных точках части (частей) границы объекта						
Обозначение характерных точек части границ	Существующие координаты, м		Измененные (уточненные) координаты, м		Метод определения координат и средняя квадратическая погрешность положения характерной точки (Mt), м	Описание обозначения точки
	X	Y	X	Y		
1	2	3	4	5	6	7

--	--	--	--	--	--	--	--

ОПИСАНИЕ МЕСТОПОЛОЖЕНИЯ ГРАНИЦ
РЗ-502 – ЗОНЫ ПАРКОВ, СКВЕРОВ, БУЛЬВАРОВ
(наименование объекта)

План границ объекта

Масштаб 1: 1000

Используемые условные знаки и обозначения:

Подпись _____ Дата " __ " _____ г.

Место для оттиска печати (при наличии) лица, составившего описание местоположения границ объекта

ОПИСАНИЕ МЕСТОПОЛОЖЕНИЯ ГРАНИЦ <u>РЗ-502 – ЗОНЫ ПАРКОВ, СКВЕРОВ, БУЛЬВАРОВ</u> (наименование объекта местоположение границ, которого описано (далее - объект)		
Сведения об объекте		
N п/п	Характеристики объекта	Описание характеристик
1	2	3
1	Местоположение объекта	Российская Федерация, Иркутская область, город Иркутск
2	Площадь объекта +/- величина погрешности определения площади (P +/- Дельта P)	2680+/- 0
3	Иные характеристики объекта	ПЭ П-01-03

**ОПИСАНИЕ МЕСТОПОЛОЖЕНИЯ ГРАНИЦ
РЗ-502 – ЗОНЫ ПАРКОВ, СКВЕРОВ, БУЛЬВАРОВ**
(наименование объекта)

Сведения о местоположении границ объекта

1. Система координат МСК-38, зона 3

2. Сведения о характерных точках границ объекта

Обозначение характерных точек границ	Координаты, м		Метод определения координат и средняя квадратическая погрешность положения характерной точки (Mt), м	Описание обозначения точки
	X	Y		
1	2	3	4	5
1	384522.28	3335289.14	0.3	-
2	384523.67	3335289.84	0.3	-
3	384497.17	3335310.93	0.3	-
4	384498.47	3335312.49	0.3	-
5	384487.01	3335323.15	0.3	-
6	384487.81	3335324.01	0.3	-
7	384485.04	3335326.69	0.3	-
8	384473.58	3335338.99	0.3	-
9	384477.62	3335342.97	0.3	-
10	384472.45	3335346.84	0.3	-
11	384455.55	3335347.94	0.3	-
12	384446.40	3335349.33	0.3	-
13	384445.48	3335350.52	0.3	-
14	384441.23	3335347.36	0.3	-
15	384440.80	3335347.93	0.3	-
16	384435.83	3335354.44	0.3	-
17	384431.17	3335350.79	0.3	-

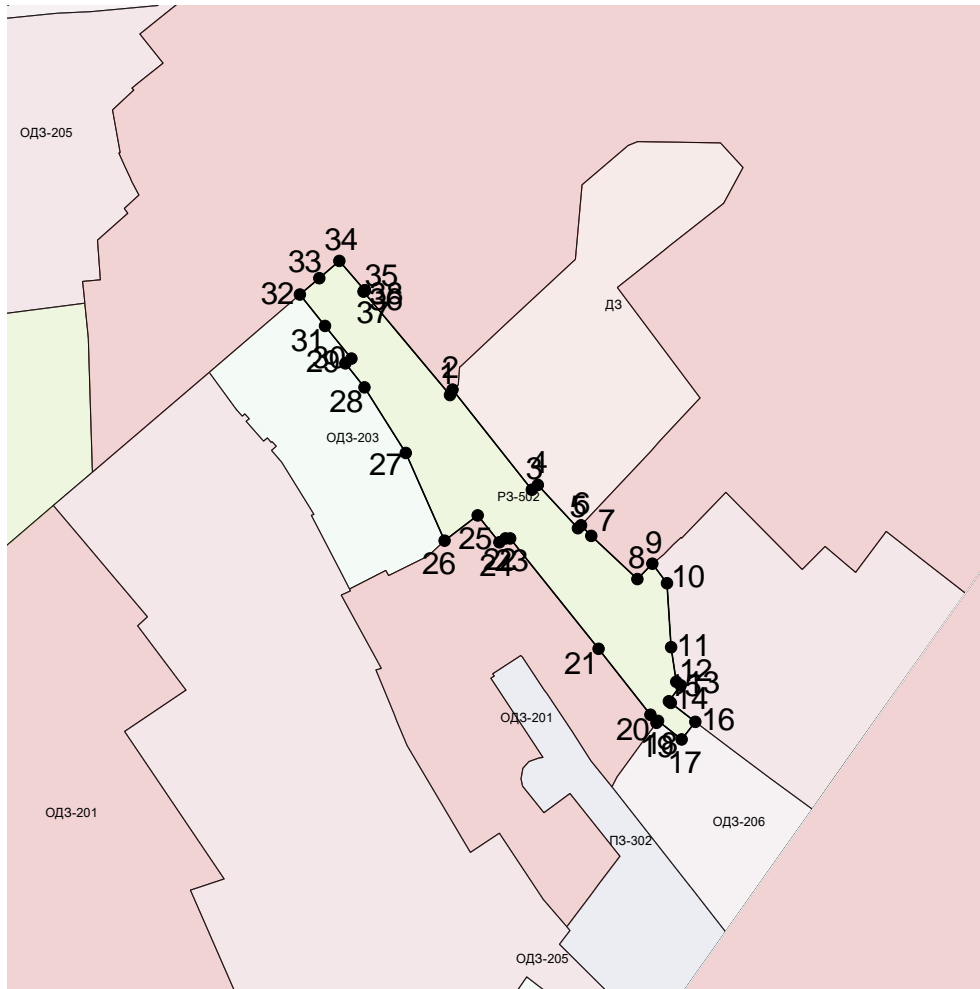
18	384436.08	3335344.47	0.3	-
19	384435.56	3335344.09	0.3	-
20	384437.65	3335342.44	0.3	-
21	384455.14	3335328.64	0.3	-
22	384484.29	3335305.09	0.3	-
23	384484.37	3335303.90	0.3	-
24	384483.28	3335302.29	0.3	-
25	384490.45	3335296.52	0.3	-
26	384483.74	3335287.68	0.3	-
27	384506.90	3335277.33	0.3	-
28	384524.31	3335266.33	0.3	-
29	384530.61	3335261.27	0.3	-
30	384531.92	3335262.86	0.3	-
31	384540.58	3335255.86	0.3	-
32	384548.81	3335249.17	0.3	-
33	384553.20	3335254.35	0.3	-
34	384557.71	3335259.66	0.3	-
35	384549.96	3335266.45	0.3	-
36	384549.95	3335266.46	0.3	-
37	384549.95	3335266.45	0.3	-
38	384549.63	3335266.10	0.3	-
1	384522.28	3335289.14	0.3	-
3. Сведения о характерных точках части (частей) границы объекта				
Обозначение характерных точек части границы	Координаты, м		Метод определения координат и средняя квадратическая погрешность положения характерной точки (Mt), м	Описание обозначения точки
	X	Y		
1	2	3	4	5

ОПИСАНИЕ МЕСТОПОЛОЖЕНИЯ ГРАНИЦ РЗ-502 – ЗОНЫ ПАРКОВ, СКВЕРОВ, БУЛЬВАРОВ (наименование объекта)						
Сведения о местоположении измененных (уточненных) границ объекта						
1. Система координат <u>МСК-38, зона 3</u>						
2. Сведения о характерных точках границ объекта						
Обозначение характерных точек границ	Существующие координаты, м		Измененные (уточненные) координаты, м		Метод определения координат и средняя квадратическая погрешность положения характерной точки (Mt), м	Описание обозначения точки
	X	Y	X	Y		
1	2	3	4	5	6	7
1			384522.28	3335289.14		
2			384523.67	3335289.84		
3			384497.17	3335310.93		
4			384498.47	3335312.49		
5			384487.01	3335323.15		
6			384487.81	3335324.01		
7			384485.04	3335326.69		
8			384473.58	3335338.99		
9			384477.62	3335342.97		
10			384472.45	3335346.84		
11			384455.55	3335347.94		
12			384446.40	3335349.33		
13			384445.48	3335350.52		
14			384441.23	3335347.36		
15			384440.80	3335347.93		
16			384435.83	3335354.44		
17			384431.17	3335350.79		
18			384436.08	3335344.47		
19			384435.56	3335344.09		
20			384437.65	3335342.44		
21			384455.14	3335328.64		
22			384484.29	3335305.09		
23			384484.37	3335303.90		
24			384483.28	3335302.29		
25			384490.45	3335296.52		
26			384483.74	3335287.68		
27			384506.90	3335277.33		
28			384524.31	3335266.33		
29			384530.61	3335261.27		

30			384531.92	3335262.86		
31			384540.58	3335255.86		
32			384548.81	3335249.17		
33			384553.20	3335254.35		
34			384557.71	3335259.66		
35			384549.96	3335266.45		
36			384549.95	3335266.46		
37			384549.95	3335266.45		
38			384549.63	3335266.10		
1			384522.28	3335289.14		
3. Сведения о характерных точках части (частей) границы объекта						
Обозначение характерных точек части границ	Существующие координаты, м		Измененные (уточненные) координаты, м		Метод определения координат и средняя квадратическая погрешность положения характерной точки (Mt), м	Описание обозначения точки
	X	Y	X	Y		
1	2	3	4	5	6	7

ОПИСАНИЕ МЕСТОПОЛОЖЕНИЯ ГРАНИЦ
РЗ-502 – ЗОНЫ ПАРКОВ, СКВЕРОВ, БУЛЬВАРОВ
 (наименование объекта)

План границ объекта



Масштаб 1: 2000

Используемые условные знаки и обозначения:

Подпись _____ Дата "___" _____ г.

Место для оттиска печати (при наличии) лица, составившего описание местоположения границ объекта

ОПИСАНИЕ МЕСТОПОЛОЖЕНИЯ ГРАНИЦ <u>РЗ-502 – ЗОНЫ ПАРКОВ, СКВЕРОВ, БУЛЬВАРОВ</u> (наименование объекта местоположение границ, которого описано (далее - объект)		
Сведения об объекте		
N п/п	Характеристики объекта	Описание характеристик
1	2	3
1	Местоположение объекта	Российская Федерация, Иркутская область, город Иркутск
2	Площадь объекта +/- величина погрешности определения площади (P +/- Дельта P)	4867+/- 0
3	Иные характеристики объекта	ПЭ П-01-03

ОПИСАНИЕ МЕСТОПОЛОЖЕНИЯ ГРАНИЦ РЗ-502 – ЗОНЫ ПАРКОВ, СКВЕРОВ, БУЛЬВАРОВ (наименование объекта)				
Сведения о местоположении границ объекта				
1. Система координат <u>МСК-38, зона 3</u>				
2. Сведения о характерных точках границ объекта				
Обозначение характерных точек границ	Координаты, м		Метод определения координат и средняя квадратическая погрешность положения характерной точки (Mt), м	Описание обозначения точки
	X	Y		
1	2	3	4	5
1	384546.55	3335191.94	0.3	-
2	384537.39	3335192.86	0.3	-
3	384515.42	3335193.52	0.3	-
4	384501.86	3335193.93	0.3	-
5	384493.05	3335183.56	0.3	-
6	384483.82	3335172.69	0.3	-
7	384463.43	3335148.70	0.3	-
8	384460.30	3335130.89	0.3	-
8	384460.30	3335130.89	0.3	-
9	384468.90	3335130.06	0.3	-
10	384547.73	3335122.44	0.3	-
11	384548.98	3335134.69	0.3	-
12	384552.53	3335169.72	0.3	-
13	384543.82	3335170.80	0.3	-
1	384546.55	3335191.94	0.3	-
3. Сведения о характерных точках части (частей) границы объекта				
Обозначение	Координаты, м		Метод определения	Описание

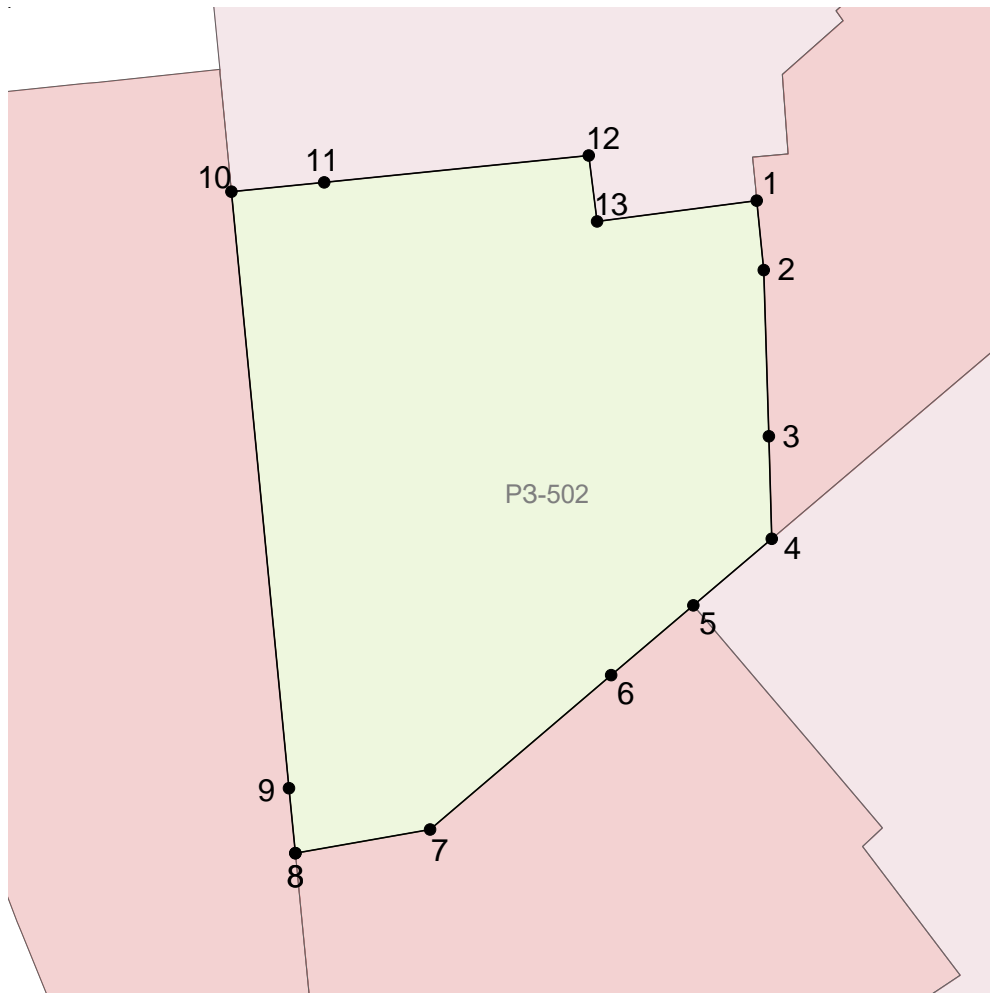
характерных точек части границы	X	Y	координат и средняя квадратическая погрешность положения характерной точки (Mt), м	обозначения точки
1	2	3	4	5

ОПИСАНИЕ МЕСТОПОЛОЖЕНИЯ ГРАНИЦ РЗ-502 – ЗОНЫ ПАРКОВ, СКВЕРОВ, БУЛЬВАРОВ (наименование объекта)						
Сведения о местоположении измененных (уточненных) границ объекта						
1. Система координат <u>МСК-38, зона 3</u>						
2. Сведения о характерных точках границ объекта						
Обозначение характерных точек границ	Существующие координаты, м		Измененные (уточненные) координаты, м		Метод определения координат и средняя квадратическая погрешность положения характерной точки (Mt), м	Описание обозначения точки
	X	Y	X	Y		
1	2	3	4	5	6	7
1			384546.55	3335191.94		
2			384537.39	3335192.86		
3			384515.42	3335193.52		
4			384501.86	3335193.93		
5			384493.05	3335183.56		
6			384483.82	3335172.69		
7			384463.43	3335148.70		
8			384460.30	3335130.89		
8			384460.30	3335130.89		
9			384468.90	3335130.06		
10			384547.73	3335122.44		
11			384548.98	3335134.69		
12			384552.53	3335169.72		
13			384543.82	3335170.80		
1			384546.55	3335191.94		
3. Сведения о характерных точках части (частей) границы объекта						
Обозначение характерных точек части границ	Существующие координаты, м		Измененные (уточненные) координаты, м		Метод определения координат и средняя квадратическая погрешность положения характерной точки (Mt), м	Описание обозначения точки
	X	Y	X	Y		
1	2	3	4	5	6	7

--	--	--	--	--	--	--	--

ОПИСАНИЕ МЕСТОПОЛОЖЕНИЯ ГРАНИЦ
РЗ-502 – ЗОНЫ ПАРКОВ, СКВЕРОВ, БУЛЬВАРОВ
(наименование объекта)

План границ объекта

Масштаб 1: 1000

Используемые условные знаки и обозначения:

Подпись _____ Дата " __ " _____ г.

Место для оттиска печати (при наличии) лица, составившего описание местоположения границ объекта

ОПИСАНИЕ МЕСТОПОЛОЖЕНИЯ ГРАНИЦ <u>РЗ-502 – ЗОНЫ ПАРКОВ, СКВЕРОВ, БУЛЬВАРОВ</u> (наименование объекта местоположение границ, которого описано (далее - объект)		
Сведения об объекте		
N п/п	Характеристики объекта	Описание характеристик
1	2	3
1	Местоположение объекта	Российская Федерация, Иркутская область, город Иркутск
2	Площадь объекта +/- величина погрешности определения площади (Р +/- Дельта Р)	39392+/- 0
3	Иные характеристики объекта	ПЭ П-01-03

ОПИСАНИЕ МЕСТОПОЛОЖЕНИЯ ГРАНИЦ РЗ-502 – ЗОНЫ ПАРКОВ, СКВЕРОВ, БУЛЬВАРОВ (наименование объекта)				
Сведения о местоположении границ объекта				
1. Система координат <u>МСК-38, зона 3</u>				
2. Сведения о характерных точках границ объекта				
Обозначение характерных точек границ	Координаты, м		Метод определения координат и средняя квадратическая погрешность положения характерной точки (Mt), м	Описание обозначения точки
	X	Y		
1	2	3	4	5
1	385516.17	3335194.60	0.3	-
2	385499.10	3335203.97	0.3	-
3	385461.80	3335225.12	0.3	-
4	385448.15	3335231.52	0.3	-
5	385436.29	3335240.56	0.3	-
6	385439.34	3335248.70	0.3	-
7	385416.57	3335262.41	0.3	-
8	385396.09	3335229.05	0.3	-
9	385395.41	3335227.95	0.3	-
10	385398.72	3335218.15	0.3	-
11	385399.71	3335215.19	0.3	-
12	385402.80	3335206.10	0.3	-
13	385404.60	3335192.79	0.3	-
14	385409.28	3335193.42	0.3	-
15	385405.55	3335173.87	0.3	-
16	385398.18	3335135.25	0.3	-
17	385390.29	3335093.74	0.3	-

18	385368.44	3334979.91	0.3	-
19	385365.79	3334966.15	0.3	-
20	385386.33	3334960.07	0.3	-
21	385391.29	3334978.98	0.3	-
22	385392.20	3334977.27	0.3	-
23	385392.47	3334976.30	0.3	-
24	385392.79	3334975.33	0.3	-
25	385394.22	3334971.62	0.3	-
26	385395.14	3334969.80	0.3	-
27	385395.75	3334968.86	0.3	-
28	385396.10	3334969.05	0.3	-
29	385396.64	3334968.21	0.3	-
30	385396.32	3334968.02	0.3	-
31	385396.96	3334967.02	0.3	-
32	385398.13	3334965.39	0.3	-
33	385398.77	3334964.62	0.3	-
34	385399.47	3334963.91	0.3	-
35	385400.23	3334963.26	0.3	-
36	385401.08	3334962.71	0.3	-
37	385401.95	3334962.22	0.3	-
38	385402.82	3334961.73	0.3	-
39	385403.72	3334961.28	0.3	-
40	385404.64	3334960.88	0.3	-
41	385463.91	3334943.06	0.3	-
42	385464.90	3334942.76	0.3	-
43	385488.36	3334936.51	0.3	-
44	385489.33	3334936.31	0.3	-
45	385490.35	3334936.17	0.3	-
46	385491.35	3334936.07	0.3	-

47	385493.33	3334935.90	0.3	-
48	385495.35	3334935.81	0.3	-
49	385496.35	3334935.81	0.3	-
50	385497.36	3334935.85	0.3	-
51	385499.35	3334936.05	0.3	-
52	385500.09	3334936.14	0.3	-
53	385501.09	3334936.31	0.3	-
54	385504.02	3334936.98	0.3	-
55	385504.98	3334937.25	0.3	-
56	385506.88	3334937.83	0.3	-
57	385507.85	3334938.17	0.3	-
58	385508.75	3334938.57	0.3	-
59	385509.65	3334939.00	0.3	-
60	385510.55	3334939.48	0.3	-
61	385511.15	3334939.89	0.3	-
62	385513.59	3334948.14	0.3	-
63	385542.13	3335054.18	0.3	-
64	385568.40	3335144.01	0.3	-
65	385571.58	3335154.90	0.3	-
65	385571.58	3335154.90	0.3	-
66	385568.71	3335155.65	0.3	-
67	385566.42	3335156.24	0.3	-
68	385510.00	3335170.99	0.3	-
69	385510.00	3335171.00	0.3	-
1	385516.17	3335194.60	0.3	-
70	385464.43	3335182.91	0.3	-
71	385463.93	3335173.84	0.3	-
72	385463.25	3335161.57	0.3	-
73	385462.36	3335156.35	0.3	-

74	385463.22	3335151.29	0.3	-
75	385449.73	3335112.50	0.3	-
76	385447.13	3335108.64	0.3	-
77	385444.03	3335106.08	0.3	-
78	385440.63	3335106.36	0.3	-
79	385430.24	3335108.84	0.3	-
80	385428.13	3335113.35	0.3	-
81	385427.50	3335120.81	0.3	-
82	385440.87	3335165.67	0.3	-
83	385447.34	3335187.37	0.3	-
70	385464.43	3335182.91	0.3	-

3. Сведения о характерных точках части (частей) границы объекта

Обозначение характерных точек части границы	Координаты, м		Метод определения координат и средняя квадратическая погрешность положения характерной точки (Mt), м	Описание обозначения точки
	X	Y		
1	2	3	4	5

ОПИСАНИЕ МЕСТОПОЛОЖЕНИЯ ГРАНИЦ РЗ-502 – ЗОНЫ ПАРКОВ, СКВЕРОВ, БУЛЬВАРОВ (наименование объекта)						
Сведения о местоположении измененных (уточненных) границ объекта						
1. Система координат <u>МСК-38, зона 3</u>						
2. Сведения о характерных точках границ объекта						
Обозначение характерных точек границ	Существующие координаты, м		Измененные (уточненные) координаты, м		Метод определения координат и средняя квадратическая погрешность положения характерной точки (Mt), м	Описание обозначения точки
	X	Y	X	Y		
1	2	3	4	5	6	7
1			385516.17	3335194.60		
2			385499.10	3335203.97		
3			385461.80	3335225.12		
4			385448.15	3335231.52		
5			385436.29	3335240.56		
6			385439.34	3335248.70		
7			385416.57	3335262.41		
8			385396.09	3335229.05		
9			385395.41	3335227.95		
10			385398.72	3335218.15		
11			385399.71	3335215.19		
12			385402.80	3335206.10		
13			385404.60	3335192.79		
14			385409.28	3335193.42		
15			385405.55	3335173.87		
16			385398.18	3335135.25		
17			385390.29	3335093.74		
18			385368.44	3334979.91		
19			385365.79	3334966.15		
20			385386.33	3334960.07		
21			385391.29	3334978.98		
22			385392.20	3334977.27		
23			385392.47	3334976.30		
24			385392.79	3334975.33		
25			385394.22	3334971.62		
26			385395.14	3334969.80		
27			385395.75	3334968.86		
28			385396.10	3334969.05		
29			385396.64	3334968.21		

30		385396.32	3334968.02
31		385396.96	3334967.02
32		385398.13	3334965.39
33		385398.77	3334964.62
34		385399.47	3334963.91
35		385400.23	3334963.26
36		385401.08	3334962.71
37		385401.95	3334962.22
38		385402.82	3334961.73
39		385403.72	3334961.28
40		385404.64	3334960.88
41		385463.91	3334943.06
42		385464.90	3334942.76
43		385488.36	3334936.51
44		385489.33	3334936.31
45		385490.35	3334936.17
46		385491.35	3334936.07
47		385493.33	3334935.90
48		385495.35	3334935.81
49		385496.35	3334935.81
50		385497.36	3334935.85
51		385499.35	3334936.05
52		385500.09	3334936.14
53		385501.09	3334936.31
54		385504.02	3334936.98
55		385504.98	3334937.25
56		385506.88	3334937.83
57		385507.85	3334938.17
58		385508.75	3334938.57
59		385509.65	3334939.00
60		385510.55	3334939.48
61		385511.15	3334939.89
62		385513.59	3334948.14
63		385542.13	3335054.18
64		385568.40	3335144.01
65		385571.58	3335154.90
65		385571.58	3335154.90
66		385568.71	3335155.65
67		385566.42	3335156.24
68		385510.00	3335170.99
69		385510.00	3335171.00
1		385516.17	3335194.60
70		385464.43	3335182.91
71		385463.93	3335173.84
72		385463.25	3335161.57
73		385462.36	3335156.35
74		385463.22	3335151.29
75		385449.73	3335112.50
76		385447.13	3335108.64
77		385444.03	3335106.08
78		385440.63	3335106.36
79		385430.24	3335108.84
80		385428.13	3335113.35

81			385427.50	3335120.81		
82			385440.87	3335165.67		
83			385447.34	3335187.37		
70			385464.43	3335182.91		
3. Сведения о характерных точках части (частей) границы объекта						
Обозначение характерных точек части границ	Существующие координаты, м		Измененные (уточненные) координаты, м		Метод определения координат и средняя квадратическая погрешность положения характерной точки (Mt), м	Описание обозначения точки
	X	Y	X	Y		
1	2	3	4	5	6	7

ОПИСАНИЕ МЕСТОПОЛОЖЕНИЯ ГРАНИЦ <u>ЖЗ-102 – ЗОНЫ ЗАСТРОЙКИ МАЛОЭТАЖНЫМИ МНОГОКВАРТИРНЫМИ ЖИЛЫМИ ДОМАМИ</u> <u>(ДО 4 ЭТ.)</u> (наименование объекта местоположение границ, которого описано (далее - объект) _____		
Сведения об объекте		
N п/п	Характеристики объекта	Описание характеристик
1	2	3
1	Местоположение объекта	Российская Федерация, Иркутская область, город Иркутск
2	Площадь объекта +/- величина погрешности определения площади (P +/- Дельта P)	4571+/- 0
3	Иные характеристики объекта	ПЭ П-01-04

ОПИСАНИЕ МЕСТОПОЛОЖЕНИЯ ГРАНИЦ ЖЗ-102 – ЗОНЫ ЗАСТРОЙКИ МАЛОЭТАЖНЫМИ МНОГОКВАРТИРНЫМИ ЖИЛЫМИ ДОМАМИ (ДО 4 ЭТ.) (наименование объекта)				
Сведения о местоположении границ объекта				
1. Система координат <u>МСК-38, зона 3</u>				
2. Сведения о характерных точках границ объекта				
Обозначение характерных точек границ	Координаты, м		Метод определения координат и средняя квадратическая погрешность положения характерной точки (Mt), м	Описание обозначения точки
	X	Y		
1	2	3	4	5
1	385470.43	3335957.18	0.3	-
2	385464.14	3335966.11	0.3	-
3	385462.51	3335965.29	0.3	-
4	385460.96	3335965.25	0.3	-
5	385453.06	3335961.55	0.3	-
6	385435.86	3335953.83	0.3	-
7	385435.68	3335953.75	0.3	-
8	385435.92	3335953.04	0.3	-
9	385417.27	3335946.24	0.3	-
10	385417.03	3335946.89	0.3	-
11	385415.88	3335946.34	0.3	-
12	385413.30	3335945.28	0.3	-
13	385412.11	3335944.85	0.3	-
14	385401.67	3335941.06	0.3	-
15	385431.38	3335860.25	0.3	-
16	385441.57	3335864.22	0.3	-
17	385441.59	3335864.16	0.3	-

18	385463.40	3335871.19	0.3	-
19	385463.31	3335871.70	0.3	-
20	385463.06	3335872.92	0.3	-
21	385463.54	3335873.29	0.3	-
22	385463.81	3335873.49	0.3	-
23	385463.07	3335876.01	0.3	-
24	385462.23	3335878.83	0.3	-
25	385463.05	3335879.31	0.3	-
26	385474.52	3335886.03	0.3	-
27	385467.51	3335897.45	0.3	-
28	385467.00	3335898.22	0.3	-
29	385463.68	3335903.18	0.3	-
30	385463.03	3335902.56	0.3	-
31	385453.70	3335912.93	0.3	-
32	385451.29	3335912.08	0.3	-
33	385449.66	3335916.98	0.3	-
34	385480.40	3335942.74	0.3	-
35	385474.68	3335951.11	0.3	-
36	385470.50	3335948.18	0.3	-
37	385466.29	3335954.38	0.3	-
1	385470.43	3335957.18	0.3	-

3. Сведения о характерных точках части (частей) границы объекта

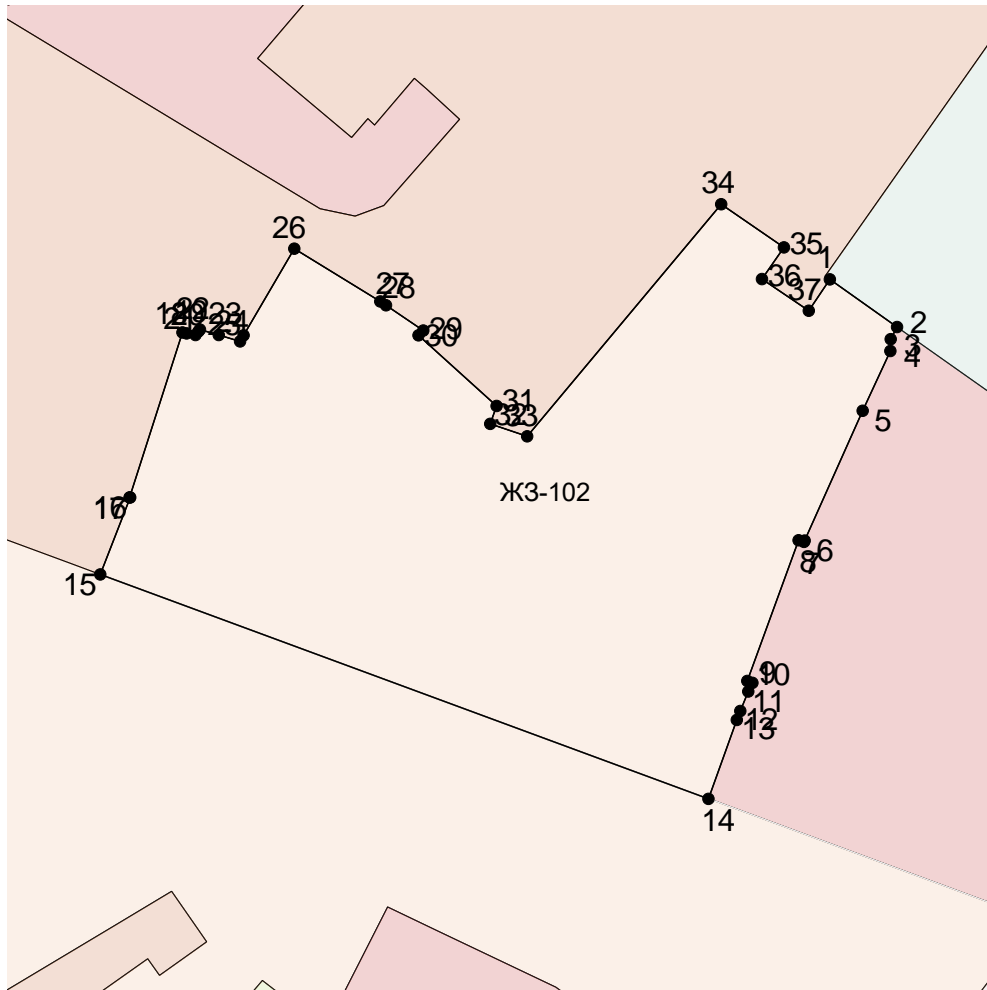
Обозначение характерных точек части границы	Координаты, м		Метод определения координат и средняя квадратическая погрешность положения характерной точки (Mt), м	Описание обозначения точки
	X	Y		
1	2	3	4	5

ОПИСАНИЕ МЕСТОПОЛОЖЕНИЯ ГРАНИЦ ЖЗ-102 – ЗОНЫ ЗАСТРОЙКИ МАЛОЭТАЖНЫМИ МНОГОКВАРТИРНЫМИ ЖИЛЫМИ ДОМАМИ (ДО 4 ЭТ.) (наименование объекта)						
Сведения о местоположении измененных (уточненных) границ объекта						
1. Система координат <u>МСК-38, зона 3</u>						
2. Сведения о характерных точках границ объекта						
Обозначение характерных точек границ	Существующие координаты, м		Измененные (уточненные) координаты, м		Метод определения координат и средняя квадратическая погрешность положения характерной точки (Mt), м	Описание обозначения точки
	X	Y	X	Y		
1	2	3	4	5	6	7
1			385470.43	3335957.18		
2			385464.14	3335966.11		
3			385462.51	3335965.29		
4			385460.96	3335965.25		
5			385453.06	3335961.55		
6			385435.86	3335953.83		
7			385435.68	3335953.75		
8			385435.92	3335953.04		
9			385417.27	3335946.24		
10			385417.03	3335946.89		
11			385415.88	3335946.34		
12			385413.30	3335945.28		
13			385412.11	3335944.85		
14			385401.67	3335941.06		
15			385431.38	3335860.25		
16			385441.57	3335864.22		
17			385441.59	3335864.16		
18			385463.40	3335871.19		
19			385463.31	3335871.70		
20			385463.06	3335872.92		
21			385463.54	3335873.29		
22			385463.81	3335873.49		
23			385463.07	3335876.01		
24			385462.23	3335878.83		
25			385463.05	3335879.31		
26			385474.52	3335886.03		
27			385467.51	3335897.45		
28			385467.00	3335898.22		

29			385463.68	3335903.18		
30			385463.03	3335902.56		
31			385453.70	3335912.93		
32			385451.29	3335912.08		
33			385449.66	3335916.98		
34			385480.40	3335942.74		
35			385474.68	3335951.11		
36			385470.50	3335948.18		
37			385466.29	3335954.38		
1			385470.43	3335957.18		
3. Сведения о характерных точках части (частей) границы объекта						
Обозначение характерных точек части границ	Существующие координаты, м		Измененные (уточненные) координаты, м		Метод определения координат и средняя квадратическая погрешность положения характерной точки (Mt), м	Описание обозначения точки
	X	Y	X	Y		
1	2	3	4	5	6	7

ОПИСАНИЕ МЕСТОПОЛОЖЕНИЯ ГРАНИЦ
ЖЗ-102 – ЗОНЫ ЗАСТРОЙКИ МАЛОЭТАЖНЫМИ МНОГОКВАРТИРНЫМИ ЖИЛЫМИ ДОМАМИ
(ДО 4 ЭТ.)
(наименование объекта)

План границ объекта

Масштаб 1: 1000

Используемые условные знаки и обозначения:

Подпись _____ Дата " _ " _____ г.

Место для оттиска печати (при наличии) лица, составившего описание местоположения границ объекта

ОПИСАНИЕ МЕСТОПОЛОЖЕНИЯ ГРАНИЦ <u>ЖЗ-102 – ЗОНЫ ЗАСТРОЙКИ МАЛОЭТАЖНЫМИ МНОГОКВАРТИРНЫМИ ЖИЛЫМИ ДОМАМИ</u> <u>(ДО 4 ЭТ.)</u> (наименование объекта местоположение границ, которого описано (далее - объект) _____		
Сведения об объекте		
N п/п	Характеристики объекта	Описание характеристик
1	2	3
1	Местоположение объекта	Российская Федерация, Иркутская область, город Иркутск
2	Площадь объекта +/- величина погрешности определения площади (P +/- Дельта P)	8168+/- 0
3	Иные характеристики объекта	ПЭ П-01-04

ОПИСАНИЕ МЕСТОПОЛОЖЕНИЯ ГРАНИЦ ЖЗ-102 – ЗОНЫ ЗАСТРОЙКИ МАЛОЭТАЖНЫМИ МНОГОКВАРТИРНЫМИ ЖИЛЫМИ ДОМАМИ (ДО 4 ЭТ.) (наименование объекта)				
Сведения о местоположении границ объекта				
1. Система координат <u>МСК-38, зона 3</u>				
2. Сведения о характерных точках границ объекта				
Обозначение характерных точек границ	Координаты, м		Метод определения координат и средняя квадратическая погрешность положения характерной точки (Mt), м	Описание обозначения точки
	X	Y		
1	2	3	4	5
1	385532.93	3335849.18	0.3	-
2	385527.34	3335845.72	0.3	-
3	385511.96	3335836.18	0.3	-
4	385499.77	3335828.67	0.3	-
5	385504.43	3335818.25	0.3	-
6	385493.78	3335813.24	0.3	-
7	385487.68	3335810.45	0.3	-
8	385483.56	3335808.61	0.3	-
9	385478.44	3335806.44	0.3	-
10	385482.01	3335797.87	0.3	-
11	385481.09	3335797.38	0.3	-
12	385481.25	3335796.82	0.3	-
13	385480.75	3335796.60	0.3	-
14	385470.71	3335792.01	0.3	-
15	385468.27	3335791.15	0.3	-
16	385458.51	3335786.43	0.3	-
17	385457.07	3335785.92	0.3	-

18	385487.32	3335702.66	0.3	-
19	385542.97	3335765.27	0.3	-
20	385573.38	3335800.73	0.3	-
21	385566.21	3335809.40	0.3	-
22	385563.01	3335813.15	0.3	-
1	385532.93	3335849.18	0.3	-
3. Сведения о характерных точках части (частей) границы объекта				
Обозначение характерных точек части границы	Координаты, м		Метод определения координат и средняя квадратическая погрешность положения характерной точки (Mt), м	Описание обозначения точки
	X	Y		
1	2	3	4	5

ОПИСАНИЕ МЕСТОПОЛОЖЕНИЯ ГРАНИЦ ЖЗ-102 – ЗОНЫ ЗАСТРОЙКИ МАЛОЭТАЖНЫМИ МНОГОКВАРТИРНЫМИ ЖИЛЫМИ ДОМАМИ (ДО 4 ЭТ.) (наименование объекта)						
Сведения о местоположении измененных (уточненных) границ объекта						
1. Система координат <u>МСК-38, зона 3</u>						
2. Сведения о характерных точках границ объекта						
Обозначение характерных точек границ	Существующие координаты, м		Измененные (уточненные) координаты, м		Метод определения координат и средняя квадратическая погрешность положения характерной точки (Mt), м	Описание обозначения точки
	X	Y	X	Y		
1	2	3	4	5	6	7
1			385532.93	3335849.18		
2			385527.34	3335845.72		
3			385511.96	3335836.18		
4			385499.77	3335828.67		
5			385504.43	3335818.25		
6			385493.78	3335813.24		
7			385487.68	3335810.45		
8			385483.56	3335808.61		
9			385478.44	3335806.44		
10			385482.01	3335797.87		
11			385481.09	3335797.38		
12			385481.25	3335796.82		
13			385480.75	3335796.60		
14			385470.71	3335792.01		
15			385468.27	3335791.15		
16			385458.51	3335786.43		
17			385457.07	3335785.92		
18			385487.32	3335702.66		
19			385542.97	3335765.27		
20			385573.38	3335800.73		
21			385566.21	3335809.40		
22			385563.01	3335813.15		
1			385532.93	3335849.18		
3. Сведения о характерных точках части (частей) границы объекта						
Обозначен	Существующие		Измененные (уточненные)		Метод	Описание

ие характерн ых точек части границ	координаты, м		координаты, м		определения координат и средняя квадратическая погрешность положения характерной точки (Mt), м	обозначения точки
	X	Y	X	Y		
1	2	3	4	5	6	7

**ОПИСАНИЕ МЕСТОПОЛОЖЕНИЯ ГРАНИЦ
ЖЗ-102 – ЗОНЫ ЗАСТРОЙКИ МАЛОЭТАЖНЫМИ МНОГОКВАРТИРНЫМИ ЖИЛЫМИ ДОМАМИ
(ДО 4 ЭТ.)
(наименование объекта)**

План границ объекта



Масштаб 1: 2000

Используемые условные знаки и обозначения:

Подпись _____ Дата " _ " _____ г.

Место для оттиска печати (при наличии) лица, составившего описание местоположения границ объекта

ОПИСАНИЕ МЕСТОПОЛОЖЕНИЯ ГРАНИЦ <u>ЖЗ-103 – ЗОНЫ ЗАСТРОЙКИ СРЕДНЕЭТАЖНЫМИ ЖИЛЫМИ ДОМАМИ (5-8 ЭТ.)</u> (наименование объекта местоположение границ, которого описано (далее - объект)		
Сведения об объекте		
N п/п	Характеристики объекта	Описание характеристик
1	2	3
1	Местоположение объекта	Российская Федерация, Иркутская область, город Иркутск
2	Площадь объекта +/- величина погрешности определения площади (P +/- Дельта P)	42987+/- 0
3	Иные характеристики объекта	ПЭ П-01-04

ОПИСАНИЕ МЕСТОПОЛОЖЕНИЯ ГРАНИЦ <u>ЖЗ-103 – ЗОНЫ ЗАСТРОЙКИ СРЕДНЕЭТАЖНЫМИ ЖИЛЫМИ ДОМАМИ (5-8 ЭТ.)</u> (наименование объекта)				
Сведения о местоположении границ объекта				
1. Система координат <u>МСК-38, зона 3</u>				
2. Сведения о характерных точках границ объекта				
Обозначение характерных точек границ	Координаты, м		Метод определения координат и средняя квадратическая погрешность положения характерной точки (Mt), м	Описание обозначения точки
	X	Y		
1	2	3	4	5
1	385505.42	3335980.92	0.3	-
2	385470.86	3335956.57	0.3	-
3	385470.43	3335957.18	0.3	-
4	385466.29	3335954.38	0.3	-
5	385470.50	3335948.18	0.3	-
6	385474.68	3335951.11	0.3	-
7	385480.40	3335942.74	0.3	-
8	385449.66	3335916.98	0.3	-
9	385451.29	3335912.08	0.3	-
10	385453.70	3335912.93	0.3	-
11	385463.03	3335902.56	0.3	-
12	385463.68	3335903.18	0.3	-
13	385467.00	3335898.22	0.3	-
14	385467.51	3335897.45	0.3	-
15	385474.52	3335886.03	0.3	-
16	385463.05	3335879.31	0.3	-
17	385462.23	3335878.83	0.3	-

18	385463.07	3335876.01	0.3	-
19	385463.81	3335873.49	0.3	-
20	385463.54	3335873.29	0.3	-
21	385463.06	3335872.92	0.3	-
22	385463.31	3335871.70	0.3	-
23	385463.40	3335871.19	0.3	-
24	385441.59	3335864.16	0.3	-
25	385441.57	3335864.22	0.3	-
26	385431.38	3335860.25	0.3	-
27	385432.85	3335856.25	0.3	-
28	385443.93	3335826.11	0.3	-
29	385449.81	3335808.12	0.3	-
30	385451.13	3335804.09	0.3	-
31	385451.91	3335804.36	0.3	-
32	385463.64	3335812.91	0.3	-
33	385463.97	3335813.15	0.3	-
34	385466.22	3335814.79	0.3	-
35	385472.78	3335819.56	0.3	-
36	385475.26	3335821.36	0.3	-
37	385477.78	3335823.07	0.3	-
38	385481.08	3335825.31	0.3	-
39	385485.75	3335827.04	0.3	-
40	385494.19	3335830.16	0.3	-
41	385498.41	3335831.73	0.3	-
42	385498.98	3335830.45	0.3	-
43	385499.14	3335830.08	0.3	-
44	385499.77	3335828.67	0.3	-
45	385511.96	3335836.18	0.3	-
46	385479.79	3335889.44	0.3	-

47	385478.83	3335894.13	0.3	-
48	385480.24	3335897.92	0.3	-
49	385491.67	3335908.00	0.3	-
50	385495.68	3335903.58	0.3	-
51	385497.07	3335901.99	0.3	-
52	385490.90	3335896.71	0.3	-
53	385491.74	3335895.79	0.3	-
54	385489.22	3335893.63	0.3	-
55	385499.70	3335881.15	0.3	-
56	385519.93	3335898.48	0.3	-
57	385524.37	3335893.19	0.3	-
58	385538.05	3335876.91	0.3	-
59	385524.64	3335865.89	0.3	-
60	385525.73	3335857.81	0.3	-
61	385532.93	3335849.18	0.3	-
62	385563.01	3335813.15	0.3	-
63	385566.21	3335809.40	0.3	-
64	385573.38	3335800.73	0.3	-
65	385597.83	3335829.26	0.3	-
66	385605.73	3335822.81	0.3	-
67	385613.95	3335816.11	0.3	-
68	385622.57	3335811.39	0.3	-
69	385625.06	3335809.97	0.3	-
70	385628.12	3335808.25	0.3	-
71	385641.05	3335799.79	0.3	-
72	385662.34	3335785.87	0.3	-
73	385654.75	3335775.17	0.3	-
74	385666.58	3335765.35	0.3	-
75	385664.40	3335757.09	0.3	-

76	385649.17	3335736.64	0.3	-
77	385660.72	3335725.54	0.3	-
78	385654.09	3335723.13	0.3	-
79	385616.80	3335709.54	0.3	-
80	385609.65	3335706.93	0.3	-
81	385600.16	3335695.45	0.3	-
82	385611.01	3335686.21	0.3	-
83	385644.57	3335657.63	0.3	-
84	385646.07	3335656.28	0.3	-
85	385661.34	3335642.45	0.3	-
86	385661.91	3335641.93	0.3	-
87	385662.08	3335641.74	0.3	-
88	385661.02	3335640.05	0.3	-
89	385660.43	3335639.12	0.3	-
90	385661.36	3335638.53	0.3	-
91	385664.07	3335636.84	0.3	-
92	385647.39	3335617.98	0.3	-
93	385740.94	3335549.67	0.3	-
94	385715.19	3335502.71	0.3	-
95	385719.96	3335500.51	0.3	-
96	385751.76	3335568.23	0.3	-
97	385727.34	3335583.89	0.3	-
98	385742.46	3335607.46	0.3	-
99	385732.55	3335614.13	0.3	-
100	385733.49	3335615.55	0.3	-
101	385728.08	3335619.10	0.3	-
102	385731.26	3335623.89	0.3	-
103	385730.93	3335624.12	0.3	-
104	385734.19	3335628.87	0.3	-

105	385734.53	3335629.38	0.3	-
106	385733.09	3335630.35	0.3	-
107	385730.87	3335631.85	0.3	-
108	385731.13	3335632.30	0.3	-
109	385728.10	3335634.18	0.3	-
110	385725.59	3335635.74	0.3	-
111	385725.41	3335635.44	0.3	-
112	385725.32	3335635.30	0.3	-
113	385718.91	3335639.45	0.3	-
114	385717.56	3335640.32	0.3	-
115	385716.90	3335640.76	0.3	-
116	385715.55	3335641.62	0.3	-
117	385712.86	3335643.36	0.3	-
118	385711.52	3335644.22	0.3	-
119	385710.85	3335644.66	0.3	-
120	385709.50	3335645.53	0.3	-
121	385708.83	3335645.97	0.3	-
122	385707.49	3335646.83	0.3	-
123	385706.82	3335647.27	0.3	-
124	385705.47	3335648.14	0.3	-
125	385737.92	3335697.32	0.3	-
126	385751.59	3335718.02	0.3	-
127	385718.49	3335739.11	0.3	-
128	385711.02	3335743.86	0.3	-
129	385715.86	3335745.63	0.3	-
130	385761.52	3335762.27	0.3	-
131	385670.77	3335861.47	0.3	-
132	385654.63	3335879.10	0.3	-
133	385647.37	3335887.02	0.3	-

134	385638.31	3335876.46	0.3	-
135	385626.51	3335862.71	0.3	-
136	385622.57	3335866.50	0.3	-
137	385623.82	3335868.69	0.3	-
138	385619.44	3335873.58	0.3	-
139	385617.21	3335871.15	0.3	-
140	385597.14	3335894.89	0.3	-
141	385600.27	3335898.46	0.3	-
142	385594.37	3335905.10	0.3	-
143	385587.31	3335899.15	0.3	-
144	385575.30	3335913.28	0.3	-
145	385568.21	3335907.01	0.3	-
146	385564.36	3335903.60	0.3	-
147	385563.81	3335904.18	0.3	-
148	385560.45	3335904.06	0.3	-
149	385556.03	3335899.94	0.3	-
150	385546.76	3335912.49	0.3	-
151	385545.70	3335911.61	0.3	-
152	385524.68	3335936.72	0.3	-
153	385524.69	3335936.97	0.3	-
154	385520.04	3335942.42	0.3	-
155	385520.04	3335942.43	0.3	-
156	385526.63	3335947.46	0.3	-
157	385531.52	3335951.20	0.3	-
158	385535.13	3335954.56	0.3	-
159	385532.74	3335957.15	0.3	-
160	385533.60	3335957.92	0.3	-
161	385540.27	3335963.86	0.3	-
162	385546.98	3335969.67	0.3	-

163	385550.93	3335973.87	0.3	-
164	385551.45	3335974.58	0.3	-
165	385555.21	3335977.86	0.3	-
166	385544.80	3335990.33	0.3	-
167	385545.53	3335990.93	0.3	-
168	385517.67	3336026.56	0.3	-
169	385517.51	3336026.77	0.3	-
170	385510.16	3336021.28	0.3	-
171	385506.70	3336025.53	0.3	-
172	385500.55	3336020.40	0.3	-
173	385488.21	3336010.57	0.3	-
174	385481.20	3336018.53	0.3	-
175	385467.17	3336003.26	0.3	-
176	385466.08	3335996.24	0.3	-
177	385459.01	3335990.27	0.3	-
178	385460.00	3335986.65	0.3	-
179	385460.48	3335984.94	0.3	-
180	385488.62	3336004.77	0.3	-
1	385505.42	3335980.92	0.3	-

3. Сведения о характерных точках части (частей) границы объекта

Обозначение характерных точек части границы	Координаты, м		Метод определения координат и средняя квадратическая погрешность положения характерной точки (Mt), м	Описание обозначения точки
	X	Y		
1	2	3	4	5

ОПИСАНИЕ МЕСТОПОЛОЖЕНИЯ ГРАНИЦ ЖЗ-103 – ЗОНЫ ЗАСТРОЙКИ СРЕДНЕЭТАЖНЫМИ ЖИЛЫМИ ДОМАМИ (5-8 ЭТ.) (наименование объекта)						
Сведения о местоположении измененных (уточненных) границ объекта						
1. Система координат <u>МСК-38, зона 3</u>						
2. Сведения о характерных точках границ объекта						
Обозначение характерных точек границ	Существующие координаты, м		Измененные (уточненные) координаты, м		Метод определения координат и средняя квадратическая погрешность положения характерной точки (Mt), м	Описание обозначения точки
	X	Y	X	Y		
1	2	3	4	5	6	7
1			385505.42	3335980.92		
2			385470.86	3335956.57		
3			385470.43	3335957.18		
4			385466.29	3335954.38		
5			385470.50	3335948.18		
6			385474.68	3335951.11		
7			385480.40	3335942.74		
8			385449.66	3335916.98		
9			385451.29	3335912.08		
10			385453.70	3335912.93		
11			385463.03	3335902.56		
12			385463.68	3335903.18		
13			385467.00	3335898.22		
14			385467.51	3335897.45		
15			385474.52	3335886.03		
16			385463.05	3335879.31		
17			385462.23	3335878.83		
18			385463.07	3335876.01		
19			385463.81	3335873.49		
20			385463.54	3335873.29		
21			385463.06	3335872.92		
22			385463.31	3335871.70		
23			385463.40	3335871.19		
24			385441.59	3335864.16		
25			385441.57	3335864.22		
26			385431.38	3335860.25		
27			385432.85	3335856.25		
28			385443.93	3335826.11		
29			385449.81	3335808.12		

30		385451.13	3335804.09
31		385451.91	3335804.36
32		385463.64	3335812.91
33		385463.97	3335813.15
34		385466.22	3335814.79
35		385472.78	3335819.56
36		385475.26	3335821.36
37		385477.78	3335823.07
38		385481.08	3335825.31
39		385485.75	3335827.04
40		385494.19	3335830.16
41		385498.41	3335831.73
42		385498.98	3335830.45
43		385499.14	3335830.08
44		385499.77	3335828.67
45		385511.96	3335836.18
46		385479.79	3335889.44
47		385478.83	3335894.13
48		385480.24	3335897.92
49		385491.67	3335908.00
50		385495.68	3335903.58
51		385497.07	3335901.99
52		385490.90	3335896.71
53		385491.74	3335895.79
54		385489.22	3335893.63
55		385499.70	3335881.15
56		385519.93	3335898.48
57		385524.37	3335893.19
58		385538.05	3335876.91
59		385524.64	3335865.89
60		385525.73	3335857.81
61		385532.93	3335849.18
62		385563.01	3335813.15
63		385566.21	3335809.40
64		385573.38	3335800.73
65		385597.83	3335829.26
66		385605.73	3335822.81
67		385613.95	3335816.11
68		385622.57	3335811.39
69		385625.06	3335809.97
70		385628.12	3335808.25
71		385641.05	3335799.79
72		385662.34	3335785.87
73		385654.75	3335775.17
74		385666.58	3335765.35
75		385664.40	3335757.09
76		385649.17	3335736.64
77		385660.72	3335725.54
78		385654.09	3335723.13
79		385616.80	3335709.54
80		385609.65	3335706.93
81		385600.16	3335695.45
82		385611.01	3335686.21

83		385644.57	3335657.63
84		385646.07	3335656.28
85		385661.34	3335642.45
86		385661.91	3335641.93
87		385662.08	3335641.74
88		385661.02	3335640.05
89		385660.43	3335639.12
90		385661.36	3335638.53
91		385664.07	3335636.84
92		385647.39	3335617.98
93		385740.94	3335549.67
94		385715.19	3335502.71
95		385719.96	3335500.51
96		385751.76	3335568.23
97		385727.34	3335583.89
98		385742.46	3335607.46
99		385732.55	3335614.13
100		385733.49	3335615.55
101		385728.08	3335619.10
102		385731.26	3335623.89
103		385730.93	3335624.12
104		385734.19	3335628.87
105		385734.53	3335629.38
106		385733.09	3335630.35
107		385730.87	3335631.85
108		385731.13	3335632.30
109		385728.10	3335634.18
110		385725.59	3335635.74
111		385725.41	3335635.44
112		385725.32	3335635.30
113		385718.91	3335639.45
114		385717.56	3335640.32
115		385716.90	3335640.76
116		385715.55	3335641.62
117		385712.86	3335643.36
118		385711.52	3335644.22
119		385710.85	3335644.66
120		385709.50	3335645.53
121		385708.83	3335645.97
122		385707.49	3335646.83
123		385706.82	3335647.27
124		385705.47	3335648.14
125		385737.92	3335697.32
126		385751.59	3335718.02
127		385718.49	3335739.11
128		385711.02	3335743.86
129		385715.86	3335745.63
130		385761.52	3335762.27
131		385670.77	3335861.47
132		385654.63	3335879.10
133		385647.37	3335887.02
134		385638.31	3335876.46
135		385626.51	3335862.71

136		385622.57	3335866.50	
137		385623.82	3335868.69	
138		385619.44	3335873.58	
139		385617.21	3335871.15	
140		385597.14	3335894.89	
141		385600.27	3335898.46	
142		385594.37	3335905.10	
143		385587.31	3335899.15	
144		385575.30	3335913.28	
145		385568.21	3335907.01	
146		385564.36	3335903.60	
147		385563.81	3335904.18	
148		385560.45	3335904.06	
149		385556.03	3335899.94	
150		385546.76	3335912.49	
151		385545.70	3335911.61	
152		385524.68	3335936.72	
153		385524.69	3335936.97	
154		385520.04	3335942.42	
155		385520.04	3335942.43	
156		385526.63	3335947.46	
157		385531.52	3335951.20	
158		385535.13	3335954.56	
159		385532.74	3335957.15	
160		385533.60	3335957.92	
161		385540.27	3335963.86	
162		385546.98	3335969.67	
163		385550.93	3335973.87	
164		385551.45	3335974.58	
165		385555.21	3335977.86	
166		385544.80	3335990.33	
167		385545.53	3335990.93	
168		385517.67	3336026.56	
169		385517.51	3336026.77	
170		385510.16	3336021.28	
171		385506.70	3336025.53	
172		385500.55	3336020.40	
173		385488.21	3336010.57	
174		385481.20	3336018.53	
175		385467.17	3336003.26	
176		385466.08	3335996.24	
177		385459.01	3335990.27	
178		385460.00	3335986.65	
179		385460.48	3335984.94	
180		385488.62	3336004.77	
1		385505.42	3335980.92	

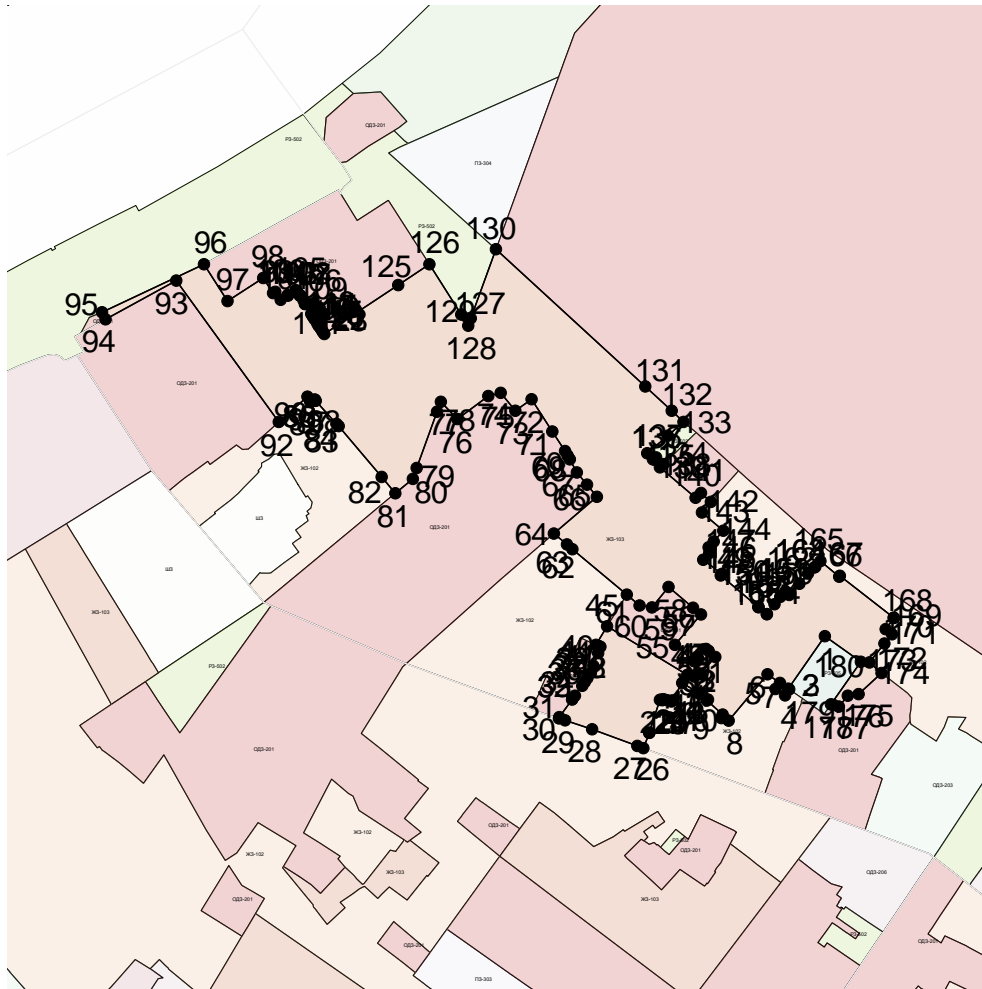
3. Сведения о характерных точках части (частей) границы объекта

Обозначение	Существующие координаты, м	Измененные (уточненные) координаты, м	Метод определения	Описание обозначения
-------------	----------------------------	---------------------------------------	-------------------	----------------------

характерных точек части границ	X	Y	X	Y	координат и средняя квадратическая погрешность положения характерной точки (Mt), м	точки
1	2	3	4	5	6	7

ОПИСАНИЕ МЕСТОПОЛОЖЕНИЯ ГРАНИЦ
ЖЗ-103 – ЗОНЫ ЗАСТРОЙКИ СРЕДНЕЭТАЖНЫМИ ЖИЛЫМИ ДОМАМИ (5-8 ЭТ.)
(наименование объекта)

План границ объекта

Масштаб 1: 5000

Используемые условные знаки и обозначения:

Подпись _____ Дата " _ " _____ г.

Место для оттиска печати (при наличии) лица, составившего описание местоположения границ объекта

ОПИСАНИЕ МЕСТОПОЛОЖЕНИЯ ГРАНИЦ <u>ОДЗ-201 – ЗОНЫ ДЕЛОВОГО, ОБЩЕСТВЕННОГО И КОММЕРЧЕСКОГО НАЗНАЧЕНИЯ</u> (наименование объекта местоположение границ, которого описано (далее - объект)		
Сведения об объекте		
N п/п	Характеристики объекта	Описание характеристик
1	2	3
1	Местоположение объекта	
2	Площадь объекта +/- величина погрешности определения площади (P +/- Дельта P)	17344+/- 0
3	Иные характеристики объекта	ПЭ П-01-04

ОПИСАНИЕ МЕСТОПОЛОЖЕНИЯ ГРАНИЦ <u>ОДЗ-201 – ЗОНЫ ДЕЛОВОГО, ОБЩЕСТВЕННОГО И КОММЕРЧЕСКОГО НАЗНАЧЕНИЯ</u> (наименование объекта)				
Сведения о местоположении границ объекта				
1. Система координат <u>МСК-38, 3 зона</u>				
2. Сведения о характерных точках границ объекта				
Обозначение характерных точек границ	Координаты, м		Метод определения координат и средняя квадратическая погрешность положения характерной точки (Mt), м	Описание обозначения точки
	X	Y		
1	2	3	4	5
1	385394.12	3336250.25	0.3	-
2	385352.81	3336312.28	0.3	-
3	385344.14	3336306.74	0.3	-
4	385338.64	3336303.23	0.3	-
5	385337.74	3336304.67	0.3	-
6	385325.33	3336296.13	0.3	-
7	385305.18	3336282.28	0.3	-
8	385292.91	3336273.85	0.3	-
9	385297.72	3336267.22	0.3	-
10	385301.24	3336262.41	0.3	-
11	385292.25	3336253.97	0.3	-
12	385286.80	3336248.81	0.3	-
13	385283.38	3336245.40	0.3	-
14	385292.45	3336234.55	0.3	-
15	385293.96	3336232.82	0.3	-
16	385302.18	3336222.78	0.3	-
17	385286.61	3336212.16	0.3	-

18	385284.70	3336210.51	0.3	-
19	385278.12	3336204.64	0.3	-
20	385275.66	3336204.24	0.3	-
21	385265.68	3336196.87	0.3	-
22	385265.12	3336196.45	0.3	-
23	385257.20	3336190.61	0.3	-
24	385255.04	3336189.01	0.3	-
25	385258.53	3336184.47	0.3	-
26	385259.27	3336183.51	0.3	-
27	385260.52	3336181.88	0.3	-
28	385268.91	3336170.94	0.3	-
29	385301.51	3336128.47	0.3	-
30	385303.24	3336126.22	0.3	-
31	385306.72	3336121.69	0.3	-
32	385328.60	3336093.18	0.3	-
33	385330.22	3336094.36	0.3	-
34	385337.08	3336099.38	0.3	-
35	385338.09	3336100.08	0.3	-
36	385348.06	3336107.36	0.3	-
37	385351.38	3336109.79	0.3	-
38	385352.59	3336110.67	0.3	-
39	385351.05	3336112.79	0.3	-
40	385360.77	3336119.82	0.3	-
41	385346.46	3336139.57	0.3	-
42	385336.73	3336132.54	0.3	-
43	385333.51	3336136.98	0.3	-
44	385331.50	3336139.77	0.3	-
45	385331.43	3336139.96	0.3	-
46	385346.02	3336150.28	0.3	-

47	385350.21	3336151.01	0.3	-
48	385352.02	3336150.54	0.3	-
49	385355.47	3336153.64	0.3	-
50	385355.57	3336155.73	0.3	-
51	385356.82	3336157.65	0.3	-
52	385362.46	3336161.57	0.3	-
53	385365.59	3336163.76	0.3	-
54	385363.92	3336166.63	0.3	-
55	385362.92	3336168.36	0.3	-
56	385362.78	3336168.59	0.3	-
57	385360.90	3336171.82	0.3	-
58	385360.39	3336171.56	0.3	-
59	385357.83	3336175.13	0.3	-
60	385366.01	3336179.06	0.3	-
61	385375.17	3336182.71	0.3	-
62	385375.41	3336182.10	0.3	-
63	385378.89	3336183.67	0.3	-
64	385382.25	3336185.06	0.3	-
65	385383.03	3336185.38	0.3	-
66	385387.43	3336187.37	0.3	-
67	385393.66	3336189.73	0.3	-
68	385401.86	3336193.45	0.3	-
69	385405.04	3336194.89	0.3	-
70	385408.96	3336196.55	0.3	-
71	385410.59	3336197.24	0.3	-
72	385422.51	3336202.28	0.3	-
73	385417.48	3336211.06	0.3	-
74	385410.91	3336222.54	0.3	-
75	385406.22	3336230.73	0.3	-

76	385400.65	3336240.44	0.3	-
77	385399.08	3336242.80	0.3	-
78	385397.03	3336245.90	0.3	-
1	385394.12	3336250.25	0.3	-
3. Сведения о характерных точках части (частей) границы объекта				
Обозначение характерных точек части границы	Координаты, м		Метод определения координат и средняя квадратическая погрешность положения характерной точки (Mt), м	Описание обозначения точки
	X	Y		
1	2	3	4	5

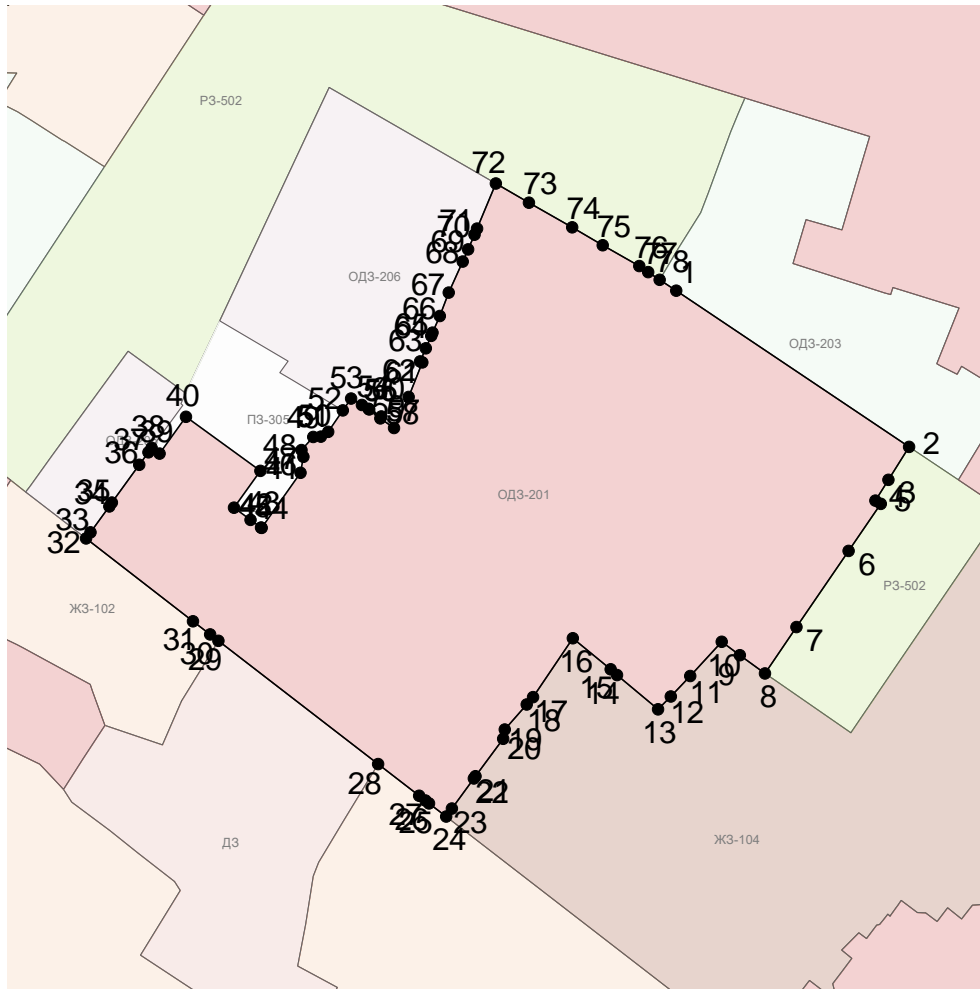
ОПИСАНИЕ МЕСТОПОЛОЖЕНИЯ ГРАНИЦ <u>ОДЗ-201 – ЗОНЫ ДЕЛОВОГО, ОБЩЕСТВЕННОГО И КОММЕРЧЕСКОГО НАЗНАЧЕНИЯ</u> (наименование объекта)						
Сведения о местоположении измененных (уточненных) границ объекта						
1. Система координат <u>МСК-38, 3 зона</u>						
2. Сведения о характерных точках границ объекта						
Обозначение характерных точек границ	Существующие координаты, м		Измененные (уточненные) координаты, м		Метод определения координат и средняя квадратическая погрешность положения характерной точки (Mt), м	Описание обозначения точки
	X	Y	X	Y		
1	2	3	4	5	6	7
1			385394.12	3336250.25		
2			385352.81	3336312.28		
3			385344.14	3336306.74		
4			385338.64	3336303.23		
5			385337.74	3336304.67		
6			385325.33	3336296.13		
7			385305.18	3336282.28		
8			385292.91	3336273.85		
9			385297.72	3336267.22		
10			385301.24	3336262.41		
11			385292.25	3336253.97		
12			385286.80	3336248.81		
13			385283.38	3336245.40		
14			385292.45	3336234.55		
15			385293.96	3336232.82		
16			385302.18	3336222.78		
17			385286.61	3336212.16		
18			385284.70	3336210.51		
19			385278.12	3336204.64		
20			385275.66	3336204.24		
21			385265.68	3336196.87		
22			385265.12	3336196.45		
23			385257.20	3336190.61		
24			385255.04	3336189.01		
25			385258.53	3336184.47		
26			385259.27	3336183.51		
27			385260.52	3336181.88		
28			385268.91	3336170.94		
29			385301.51	3336128.47		

30		385303.24	3336126.22	
31		385306.72	3336121.69	
32		385328.60	3336093.18	
33		385330.22	3336094.36	
34		385337.08	3336099.38	
35		385338.09	3336100.08	
36		385348.06	3336107.36	
37		385351.38	3336109.79	
38		385352.59	3336110.67	
39		385351.05	3336112.79	
40		385360.77	3336119.82	
41		385346.46	3336139.57	
42		385336.73	3336132.54	
43		385333.51	3336136.98	
44		385331.50	3336139.77	
45		385331.43	3336139.96	
46		385346.02	3336150.28	
47		385350.21	3336151.01	
48		385352.02	3336150.54	
49		385355.47	3336153.64	
50		385355.57	3336155.73	
51		385356.82	3336157.65	
52		385362.46	3336161.57	
53		385365.59	3336163.76	
54		385363.92	3336166.63	
55		385362.92	3336168.36	
56		385362.78	3336168.59	
57		385360.90	3336171.82	
58		385360.39	3336171.56	
59		385357.83	3336175.13	
60		385366.01	3336179.06	
61		385375.17	3336182.71	
62		385375.41	3336182.10	
63		385378.89	3336183.67	
64		385382.25	3336185.06	
65		385383.03	3336185.38	
66		385387.43	3336187.37	
67		385393.66	3336189.73	
68		385401.86	3336193.45	
69		385405.04	3336194.89	
70		385408.96	3336196.55	
71		385410.59	3336197.24	
72		385422.51	3336202.28	
73		385417.48	3336211.06	
74		385410.91	3336222.54	
75		385406.22	3336230.73	
76		385400.65	3336240.44	
77		385399.08	3336242.80	
78		385397.03	3336245.90	
1		385394.12	3336250.25	
3. Сведения о характерных точках части (частей) границы объекта				

Обозначение характерных точек части границ	Существующие координаты, м		Измененные (уточненные) координаты, м		Метод определения координат и средняя квадратическая погрешность положения характерной точки (Mt), м	Описание обозначения точки
	X	Y	X	Y		
1	2	3	4	5	6	7

ОПИСАНИЕ МЕСТОПОЛОЖЕНИЯ ГРАНИЦ
ОДЗ-201 – ЗОНЫ ДЕЛОВОГО, ОБЩЕСТВЕННОГО И КОММЕРЧЕСКОГО НАЗНАЧЕНИЯ
(наименование объекта)

План границ объекта

Масштаб 1: 2000

Используемые условные знаки и обозначения:

Подпись _____ Дата "___" _____ г.

Место для оттиска печати (при наличии) лица, составившего описание местоположения границ объекта

ОПИСАНИЕ МЕСТОПОЛОЖЕНИЯ ГРАНИЦ <u>ОДЗ-201 – ЗОНЫ ДЕЛОВОГО, ОБЩЕСТВЕННОГО И КОММЕРЧЕСКОГО НАЗНАЧЕНИЯ</u> (наименование объекта местоположение границ, которого описано (далее - объект)		
Сведения об объекте		
N п/п	Характеристики объекта	Описание характеристик
1	2	3
1	Местоположение объекта	Российская Федерация, Иркутская область, город Иркутск
2	Площадь объекта +/- величина погрешности определения площади (P +/- Дельта P)	5719+/- 0
3	Иные характеристики объекта	ПЭ П-01-04

ОПИСАНИЕ МЕСТОПОЛОЖЕНИЯ ГРАНИЦ <u>ОДЗ-201 – ЗОНЫ ДЕЛОВОГО, ОБЩЕСТВЕННОГО И КОММЕРЧЕСКОГО НАЗНАЧЕНИЯ</u> (наименование объекта)				
Сведения о местоположении границ объекта				
1. Система координат <u>МСК-38, зона 3</u>				
2. Сведения о характерных точках границ объекта				
Обозначение характерных точек границ	Координаты, м		Метод определения координат и средняя квадратическая погрешность положения характерной точки (Mt), м	Описание обозначения точки
	X	Y		
1	2	3	4	5
1	385460.48	3335984.94	0.3	-
2	385460.00	3335986.65	0.3	-
3	385459.01	3335990.27	0.3	-
4	385466.08	3335996.24	0.3	-
5	385467.17	3336003.26	0.3	-
6	385481.20	3336018.53	0.3	-
7	385467.85	3336036.00	0.3	-
8	385466.00	3336037.62	0.3	-
9	385465.99	3336037.62	0.3	-
10	385464.85	3336038.63	0.3	-
11	385456.86	3336038.03	0.3	-
12	385452.98	3336037.36	0.3	-
13	385449.09	3336037.58	0.3	-
14	385414.08	3336011.88	0.3	-
15	385412.24	3336017.22	0.3	-
16	385411.33	3336019.06	0.3	-
17	385406.63	3336017.46	0.3	-

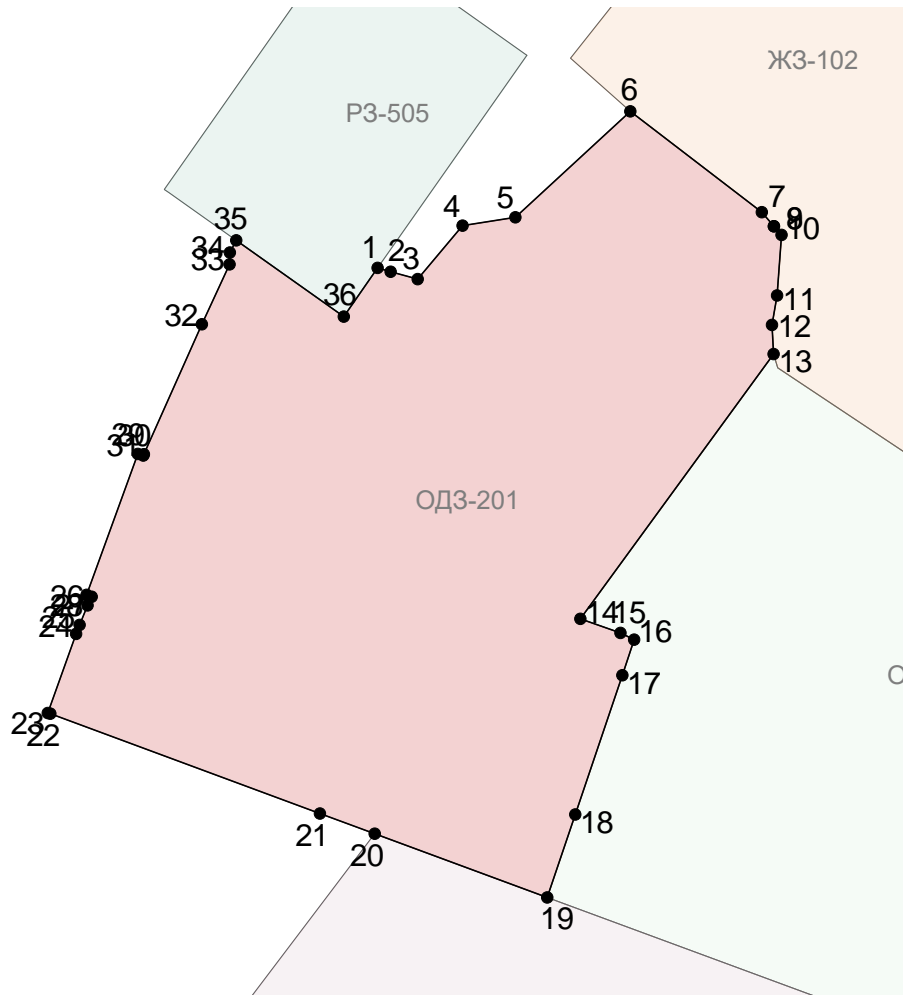
18	385388.23	3336011.20	0.3	-
19	385377.27	3336007.48	0.3	-
20	385385.70	3335984.53	0.3	-
21	385388.38	3335977.26	0.3	-
22	385401.56	3335941.40	0.3	-
23	385401.67	3335941.06	0.3	-
24	385412.11	3335944.85	0.3	-
25	385413.30	3335945.28	0.3	-
26	385415.88	3335946.34	0.3	-
27	385417.03	3335946.89	0.3	-
28	385417.27	3335946.24	0.3	-
29	385435.92	3335953.04	0.3	-
30	385435.68	3335953.75	0.3	-
31	385435.86	3335953.83	0.3	-
32	385453.06	3335961.55	0.3	-
33	385460.96	3335965.25	0.3	-
34	385462.51	3335965.29	0.3	-
35	385464.14	3335966.11	0.3	-
36	385454.06	3335980.42	0.3	-
1	385460.48	3335984.94	0.3	-
3. Сведения о характерных точках части (частей) границы объекта				
Обозначение характерных точек части границы	Координаты, м		Метод определения координат и средняя квадратическая погрешность положения характерной точки (Mt), м	Описание обозначения точки
	X	Y		
1	2	3	4	5

ОПИСАНИЕ МЕСТОПОЛОЖЕНИЯ ГРАНИЦ <u>ОДЗ-201 – ЗОНЫ ДЕЛОВОГО, ОБЩЕСТВЕННОГО И КОММЕРЧЕСКОГО НАЗНАЧЕНИЯ</u> (наименование объекта)						
Сведения о местоположении измененных (уточненных) границ объекта						
1. Система координат <u>МСК-38, зона 3</u>						
2. Сведения о характерных точках границ объекта						
Обозначение характерных точек границ	Существующие координаты, м		Измененные (уточненные) координаты, м		Метод определения координат и средняя квадратическая погрешность положения характерной точки (Mt), м	Описание обозначения точки
	X	Y	X	Y		
1	2	3	4	5	6	7
1			385460.48	3335984.94		
2			385460.00	3335986.65		
3			385459.01	3335990.27		
4			385466.08	3335996.24		
5			385467.17	3336003.26		
6			385481.20	3336018.53		
7			385467.85	3336036.00		
8			385466.00	3336037.62		
9			385465.99	3336037.62		
10			385464.85	3336038.63		
11			385456.86	3336038.03		
12			385452.98	3336037.36		
13			385449.09	3336037.58		
14			385414.08	3336011.88		
15			385412.24	3336017.22		
16			385411.33	3336019.06		
17			385406.63	3336017.46		
18			385388.23	3336011.20		
19			385377.27	3336007.48		
20			385385.70	3335984.53		
21			385388.38	3335977.26		
22			385401.56	3335941.40		
23			385401.67	3335941.06		
24			385412.11	3335944.85		
25			385413.30	3335945.28		
26			385415.88	3335946.34		
27			385417.03	3335946.89		
28			385417.27	3335946.24		
29			385435.92	3335953.04		

30			385435.68	3335953.75		
31			385435.86	3335953.83		
32			385453.06	3335961.55		
33			385460.96	3335965.25		
34			385462.51	3335965.29		
35			385464.14	3335966.11		
36			385454.06	3335980.42		
1			385460.48	3335984.94		
3. Сведения о характерных точках части (частей) границы объекта						
Обозначение характерных точек части границ	Существующие координаты, м		Измененные (уточненные) координаты, м		Метод определения координат и средняя квадратическая погрешность положения характерной точки (Mt), м	Описание обозначения точки
	X	Y	X	Y		
1	2	3	4	5	6	7
				#YOBJ#		

ОПИСАНИЕ МЕСТОПОЛОЖЕНИЯ ГРАНИЦ
ОДЗ-201 – ЗОНЫ ДЕЛОВОГО, ОБЩЕСТВЕННОГО И КОММЕРЧЕСКОГО НАЗНАЧЕНИЯ
(наименование объекта)

План границ объекта

Масштаб 1: 1000

Используемые условные знаки и обозначения:

Подпись _____ Дата " _ " _____ г.

Место для оттиска печати (при наличии) лица, составившего описание местоположения границ объекта

ОПИСАНИЕ МЕСТОПОЛОЖЕНИЯ ГРАНИЦ <u>ОДЗ-201 – ЗОНЫ ДЕЛОВОГО, ОБЩЕСТВЕННОГО И КОММЕРЧЕСКОГО НАЗНАЧЕНИЯ</u> (наименование объекта местоположение границ, которого описано (далее - объект)		
Сведения об объекте		
N п/п	Характеристики объекта	Описание характеристик
1	2	3
1	Местоположение объекта	Российская Федерация, Иркутская область, город Иркутск
2	Площадь объекта +/- величина погрешности определения площади (P +/- Дельта P)	1014+/- 0
3	Иные характеристики объекта	ПЭ П-01-04

ОПИСАНИЕ МЕСТОПОЛОЖЕНИЯ ГРАНИЦ <u>ОДЗ-201 – ЗОНЫ ДЕЛОВОГО, ОБЩЕСТВЕННОГО И КОММЕРЧЕСКОГО НАЗНАЧЕНИЯ</u> (наименование объекта)				
Сведения о местоположении границ объекта				
1. Система координат <u>МСК-38, зона 3</u>				
2. Сведения о характерных точках границ объекта				
Обозначение характерных точек границ	Координаты, м		Метод определения координат и средняя квадратическая погрешность положения характерной точки (Mt), м	Описание обозначения точки
	X	Y		
1	2	3	4	5
1	385481.08	3335825.31	0.3	-
2	385477.78	3335823.07	0.3	-
3	385475.26	3335821.36	0.3	-
4	385472.78	3335819.56	0.3	-
5	385466.22	3335814.79	0.3	-
6	385463.97	3335813.15	0.3	-
7	385463.64	3335812.91	0.3	-
8	385451.91	3335804.36	0.3	-
9	385451.13	3335804.09	0.3	-
10	385456.69	3335787.08	0.3	-
11	385457.07	3335785.92	0.3	-
12	385458.51	3335786.43	0.3	-
13	385468.27	3335791.15	0.3	-
14	385470.71	3335792.01	0.3	-
15	385480.75	3335796.60	0.3	-
16	385481.25	3335796.82	0.3	-
17	385481.09	3335797.38	0.3	-

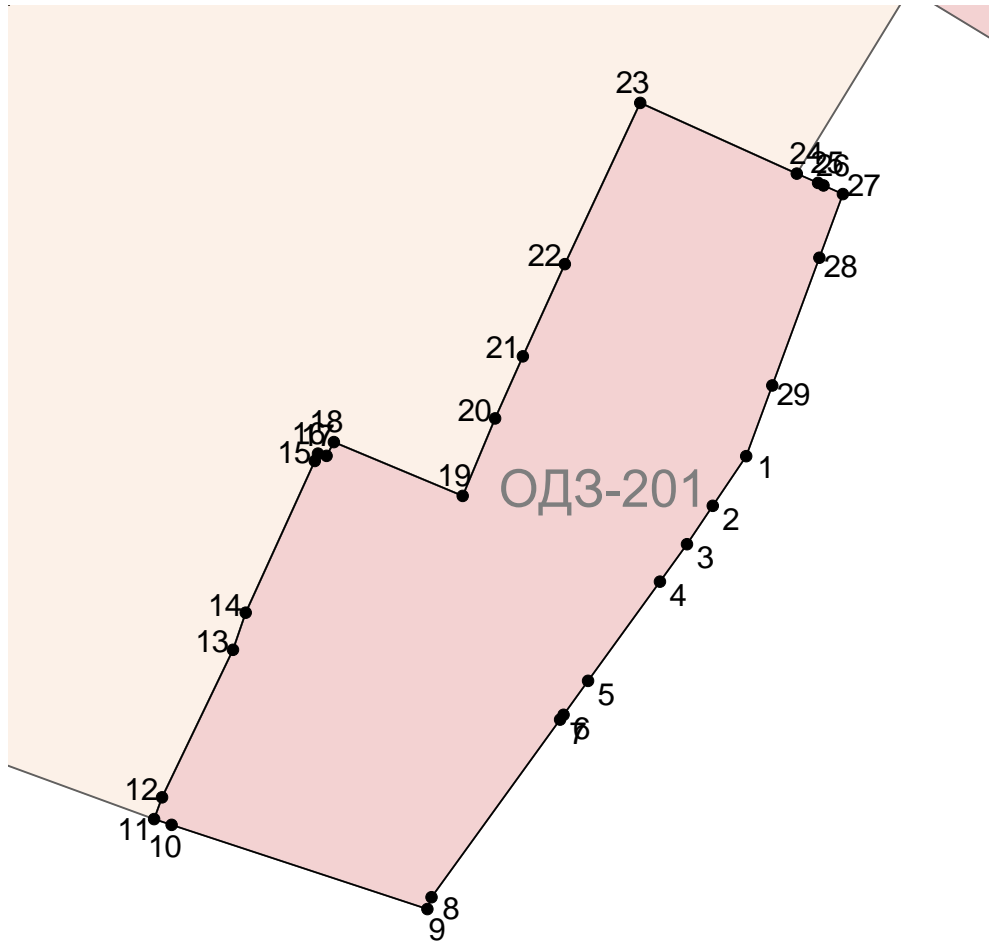
18	385482.01	3335797.87	0.3	-
19	385478.44	3335806.44	0.3	-
20	385483.56	3335808.61	0.3	-
21	385487.68	3335810.45	0.3	-
22	385493.78	3335813.24	0.3	-
23	385504.43	3335818.25	0.3	-
24	385499.77	3335828.67	0.3	-
25	385499.14	3335830.08	0.3	-
26	385498.98	3335830.45	0.3	-
27	385498.41	3335831.73	0.3	-
28	385494.19	3335830.16	0.3	-
29	385485.75	3335827.04	0.3	-
1	385481.08	3335825.31	0.3	-
3. Сведения о характерных точках части (частей) границы объекта				
Обозначение характерных точек части границы	Координаты, м		Метод определения координат и средняя квадратическая погрешность положения характерной точки (Mt), м	Описание обозначения точки
	X	Y		
1	2	3	4	5

ОПИСАНИЕ МЕСТОПОЛОЖЕНИЯ ГРАНИЦ <u>ОДЗ-201 – ЗОНЫ ДЕЛОВОГО, ОБЩЕСТВЕННОГО И КОММЕРЧЕСКОГО НАЗНАЧЕНИЯ</u> (наименование объекта)						
Сведения о местоположении измененных (уточненных) границ объекта						
1. Система координат <u>МСК-38, зона 3</u>						
2. Сведения о характерных точках границ объекта						
Обозначение характерных точек границ	Существующие координаты, м		Измененные (уточненные) координаты, м		Метод определения координат и средняя квадратическая погрешность положения характерной точки (Mt), м	Описание обозначения точки
	X	Y	X	Y		
1	2	3	4	5	6	7
1			385481.08	3335825.31		
2			385477.78	3335823.07		
3			385475.26	3335821.36		
4			385472.78	3335819.56		
5			385466.22	3335814.79		
6			385463.97	3335813.15		
7			385463.64	3335812.91		
8			385451.91	3335804.36		
9			385451.13	3335804.09		
10			385456.69	3335787.08		
11			385457.07	3335785.92		
12			385458.51	3335786.43		
13			385468.27	3335791.15		
14			385470.71	3335792.01		
15			385480.75	3335796.60		
16			385481.25	3335796.82		
17			385481.09	3335797.38		
18			385482.01	3335797.87		
19			385478.44	3335806.44		
20			385483.56	3335808.61		
21			385487.68	3335810.45		
22			385493.78	3335813.24		
23			385504.43	3335818.25		
24			385499.77	3335828.67		
25			385499.14	3335830.08		
26			385498.98	3335830.45		
27			385498.41	3335831.73		
28			385494.19	3335830.16		
29			385485.75	3335827.04		

1			385481.08	3335825.31		
3. Сведения о характерных точках части (частей) границы объекта						
Обозначение характерных точек части границ	Существующие координаты, м		Измененные (уточненные) координаты, м		Метод определения координат и средняя квадратическая погрешность положения характерной точки (Mt), м	Описание обозначения точки
	X	Y	X	Y		
1	2	3	4	5	6	7

ОПИСАНИЕ МЕСТОПОЛОЖЕНИЯ ГРАНИЦ
ОДЗ-201 – ЗОНЫ ДЕЛОВОГО, ОБЩЕСТВЕННОГО И КОММЕРЧЕСКОГО НАЗНАЧЕНИЯ
(наименование объекта)

План границ объекта

Масштаб 1: 500

Используемые условные знаки и обозначения:

Подпись _____ Дата "___" _____ г.

Место для оттиска печати (при наличии) лица, составившего описание местоположения границ объекта

ОПИСАНИЕ МЕСТОПОЛОЖЕНИЯ ГРАНИЦ <u>ОДЗ-201 – ЗОНЫ ДЕЛОВОГО, ОБЩЕСТВЕННОГО И КОММЕРЧЕСКОГО НАЗНАЧЕНИЯ</u> (наименование объекта местоположение границ, которого описано (далее - объект)		
Сведения об объекте		
N п/п	Характеристики объекта	Описание характеристик
1	2	3
1	Местоположение объекта	Российская Федерация, Иркутская область, город Иркутск
2	Площадь объекта +/- величина погрешности определения площади (P +/- Дельта P)	1560+/- 0
3	Иные характеристики объекта	ПЭ П-01-04

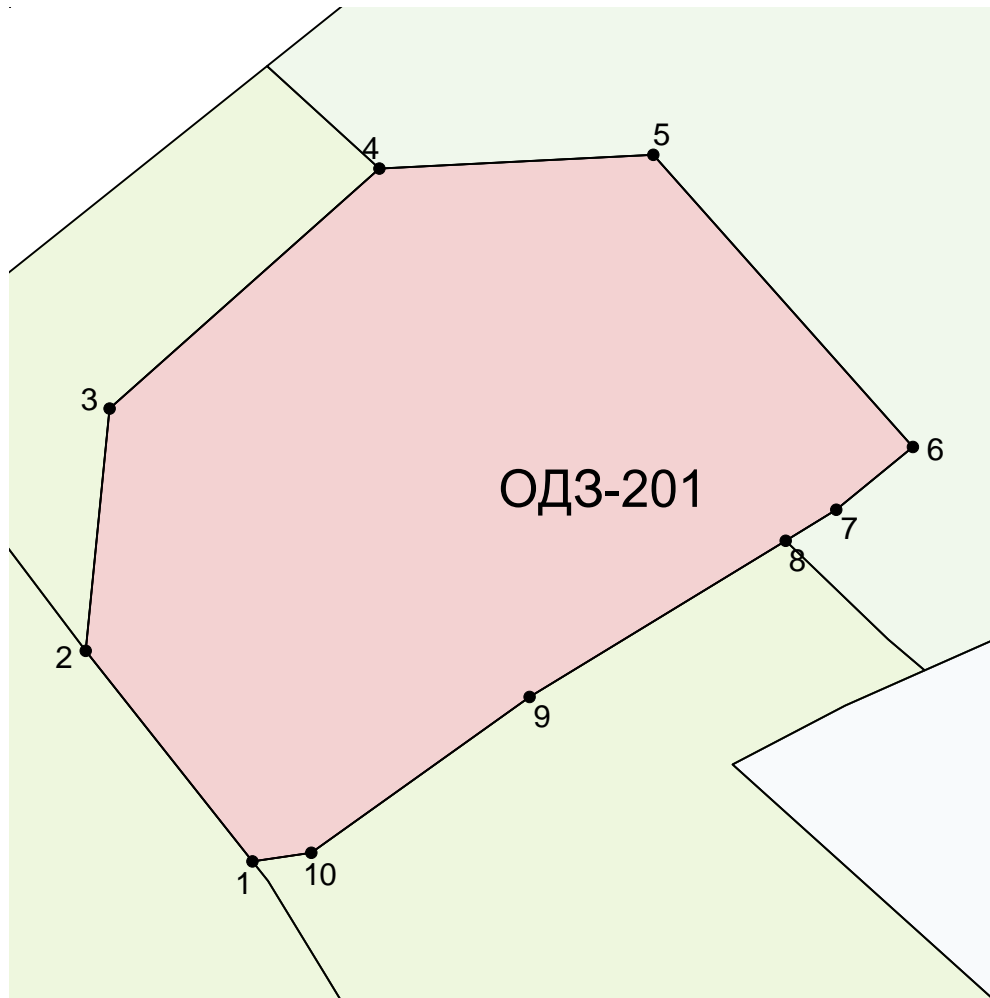
ОПИСАНИЕ МЕСТОПОЛОЖЕНИЯ ГРАНИЦ <u>ОДЗ-201 – ЗОНЫ ДЕЛОВОГО, ОБЩЕСТВЕННОГО И КОММЕРЧЕСКОГО НАЗНАЧЕНИЯ</u> (наименование объекта)				
Сведения о местоположении границ объекта				
1. Система координат <u>МСК-38, зона 3</u>				
2. Сведения о характерных точках границ объекта				
Обозначение характерных точек границ	Координаты, м		Метод определения координат и средняя квадратическая погрешность положения характерной точки (Mt), м	Описание обозначения точки
	X	Y		
1	2	3	4	5
1	385818.96	3335659.03	0.3	-
2	385832.88	3335647.95	0.3	-
3	385848.90	3335649.53	0.3	-
4	385864.77	3335667.49	0.3	-
5	385865.70	3335685.71	0.3	-
6	385846.37	3335702.99	0.3	-
7	385842.22	3335697.88	0.3	-
8	385840.17	3335694.51	0.3	-
9	385829.83	3335677.47	0.3	-
10	385819.52	3335662.95	0.3	-
1	385818.96	3335659.03	0.3	-
3. Сведения о характерных точках части (частей) границы объекта				
Обозначение характерных точек части границы	Координаты, м		Метод определения координат и средняя квадратическая погрешность положения характерной точки (Mt), м	Описание обозначения точки
	X	Y		
1	2	3	4	5

--	--	--	--	--

ОПИСАНИЕ МЕСТОПОЛОЖЕНИЯ ГРАНИЦ <u>ОДЗ-201 – ЗОНЫ ДЕЛОВОГО, ОБЩЕСТВЕННОГО И КОММЕРЧЕСКОГО НАЗНАЧЕНИЯ</u> (наименование объекта)						
Сведения о местоположении измененных (уточненных) границ объекта						
1. Система координат <u>МСК-38, зона 3</u>						
2. Сведения о характерных точках границ объекта						
Обозначение характерных точек границ	Существующие координаты, м		Измененные (уточненные) координаты, м		Метод определения координат и средняя квадратическая погрешность положения характерной точки (Mt), м	Описание обозначения точки
	X	Y	X	Y		
1	2	3	4	5	6	7
1			385818.96	3335659.03		
2			385832.88	3335647.95		
3			385848.90	3335649.53		
4			385864.77	3335667.49		
5			385865.70	3335685.71		
6			385846.37	3335702.99		
7			385842.22	3335697.88		
8			385840.17	3335694.51		
9			385829.83	3335677.47		
10			385819.52	3335662.95		
1			385818.96	3335659.03		
3. Сведения о характерных точках части (частей) границы объекта						
Обозначение характерных точек части границ	Существующие координаты, м		Измененные (уточненные) координаты, м		Метод определения координат и средняя квадратическая погрешность положения характерной точки (Mt), м	Описание обозначения точки
	X	Y	X	Y		
1	2	3	4	5	6	7

ОПИСАНИЕ МЕСТОПОЛОЖЕНИЯ ГРАНИЦ
ОДЗ-201 – ЗОНЫ ДЕЛОВОГО, ОБЩЕСТВЕННОГО И КОММЕРЧЕСКОГО НАЗНАЧЕНИЯ
(наименование объекта)

План границ объекта

Масштаб 1: 500

Используемые условные знаки и обозначения:

Подпись _____ Дата "___" _____ г.

Место для оттиска печати (при наличии) лица, составившего описание местоположения границ объекта

ОПИСАНИЕ МЕСТОПОЛОЖЕНИЯ ГРАНИЦ <u>ОДЗ-206 – ЗОНЫ РАЗМЕЩЕНИЯ ОБЪЕКТОВ КУЛЬТУРЫ</u> (наименование объекта местоположение границ, которого описано (далее - объект)		
Сведения об объекте		
N п/п	Характеристики объекта	Описание характеристик
1	2	3
1	Местоположение объекта	Российская Федерация, Иркутская область, город Иркутск
2	Площадь объекта +/- величина погрешности определения площади (P +/- Дельта P)	3674+/- 0
3	Иные характеристики объекта	ПЭ П-01-04

ОПИСАНИЕ МЕСТОПОЛОЖЕНИЯ ГРАНИЦ <u>ОДЗ-206 – ЗОНЫ РАЗМЕЩЕНИЯ ОБЪЕКТОВ КУЛЬТУРЫ</u> (наименование объекта)				
Сведения о местоположении границ объекта				
1. Система координат <u>МСК-38, зона 3</u>				
2. Сведения о характерных точках границ объекта				
Обозначение характерных точек границ	Координаты, м		Метод определения координат и средняя квадратическая погрешность положения характерной точки (Mt), м	Описание обозначения точки
	X	Y		
1	2	3	4	5
1	385410.59	3336197.24	0.3	-
2	385422.51	3336202.28	0.3	-
3	385447.94	3336157.88	0.3	-
4	385434.35	3336151.46	0.3	-
5	385386.23	3336128.76	0.3	-
6	385375.51	3336146.95	0.3	-
7	385372.47	3336144.80	0.3	-
8	385370.44	3336148.20	0.3	-
9	385366.86	3336154.19	0.3	-
10	385362.46	3336161.57	0.3	-
11	385365.59	3336163.76	0.3	-
12	385363.92	3336166.63	0.3	-
13	385362.92	3336168.36	0.3	-
14	385362.78	3336168.59	0.3	-
15	385360.90	3336171.82	0.3	-
16	385360.39	3336171.56	0.3	-
17	385357.83	3336175.13	0.3	-

18	385366.01	3336179.06	0.3	-
19	385375.17	3336182.71	0.3	-
20	385375.41	3336182.10	0.3	-
21	385378.89	3336183.67	0.3	-
22	385382.25	3336185.06	0.3	-
23	385383.03	3336185.38	0.3	-
24	385387.43	3336187.37	0.3	-
25	385393.66	3336189.73	0.3	-
26	385401.86	3336193.45	0.3	-
27	385405.04	3336194.89	0.3	-
28	385408.96	3336196.55	0.3	-
1	385410.59	3336197.24	0.3	-
3. Сведения о характерных точках части (частей) границы объекта				
Обозначение характерных точек части границы	Координаты, м		Метод определения координат и средняя квадратическая погрешность положения характерной точки (Mt), м	Описание обозначения точки
	X	Y		
1	2	3	4	5

ОПИСАНИЕ МЕСТОПОЛОЖЕНИЯ ГРАНИЦ <u>ОДЗ-206 – ЗОНЫ РАЗМЕЩЕНИЯ ОБЪЕКТОВ КУЛЬТУРЫ</u> (наименование объекта)						
Сведения о местоположении измененных (уточненных) границ объекта						
1. Система координат <u>МСК-38, зона 3</u>						
2. Сведения о характерных точках границ объекта						
Обозначение характерных точек границ	Существующие координаты, м		Измененные (уточненные) координаты, м		Метод определения координат и средняя квадратическая погрешность положения характерной точки (Mt), м	Описание обозначения точки
	X	Y	X	Y		
1	2	3	4	5	6	7
1			385410.59	3336197.24		
2			385422.51	3336202.28		
3			385447.94	3336157.88		
4			385434.35	3336151.46		
5			385386.23	3336128.76		
6			385375.51	3336146.95		
7			385372.47	3336144.80		
8			385370.44	3336148.20		
9			385366.86	3336154.19		
10			385362.46	3336161.57		
11			385365.59	3336163.76		
12			385363.92	3336166.63		
13			385362.92	3336168.36		
14			385362.78	3336168.59		
15			385360.90	3336171.82		
16			385360.39	3336171.56		
17			385357.83	3336175.13		
18			385366.01	3336179.06		
19			385375.17	3336182.71		
20			385375.41	3336182.10		
21			385378.89	3336183.67		
22			385382.25	3336185.06		
23			385383.03	3336185.38		
24			385387.43	3336187.37		
25			385393.66	3336189.73		
26			385401.86	3336193.45		
27			385405.04	3336194.89		
28			385408.96	3336196.55		
1			385410.59	3336197.24		

3. Сведения о характерных точках части (частей) границы объекта						
Обозначение характерных точек части границ	Существующие координаты, м		Измененные (уточненные) координаты, м		Метод определения координат и средняя квадратическая погрешность положения характерной точки (Mt), м	Описание обозначения точки
	X	Y	X	Y		
1	2	3	4	5	6	7

ОПИСАНИЕ МЕСТОПОЛОЖЕНИЯ ГРАНИЦ
ОДЗ-206 – ЗОНЫ РАЗМЕЩЕНИЯ ОБЪЕКТОВ КУЛЬТУРЫ
(наименование объекта)

План границ объекта



Масштаб 1: 1000

Используемые условные знаки и обозначения:

Подпись _____ Дата " __ " _____ г.

Место для оттиска печати (при наличии) лица, составившего описание местоположения границ объекта

ПЗ-305 – ЗОНЫ РАЗМЕЩЕНИЯ ОБЪЕКТОВ ГОРОДСКОГО ТРАНСПОРТА
 (наименование объекта местоположение границ, которого описано
 (далее - объект)

Сведения об объекте

N п/п	Характеристики объекта	Описание характеристик
1	2	3
1	Местоположение объекта	Российская Федерация, Иркутская область, город Иркутск
2	Площадь объекта +/- величина погрешности определения площади (P +/- Дельта P)	1113+/- 0
3	Иные характеристики объекта	ПЭ П-01-04

ОПИСАНИЕ МЕСТОПОЛОЖЕНИЯ ГРАНИЦ
ПЗ-305 – ЗОНЫ РАЗМЕЩЕНИЯ ОБЪЕКТОВ ГОРОДСКОГО ТРАНСПОРТА
 (наименование объекта)

Сведения о местоположении границ объекта

1. Система координат МСК-38, зона 3

2. Сведения о характерных точках границ объекта

Обозначение характерных точек границ	Координаты, м		Метод определения координат и средняя квадратическая погрешность положения характерной точки (Mt), м	Описание обозначения точки
	X	Y		
1	2	3	4	5
1	385356.82	3336157.65	0.3	-
2	385355.57	3336155.73	0.3	-
3	385355.47	3336153.64	0.3	-
4	385352.02	3336150.54	0.3	-
5	385350.21	3336151.01	0.3	-
6	385346.02	3336150.28	0.3	-
7	385331.43	3336139.96	0.3	-
8	385331.50	3336139.77	0.3	-
9	385333.51	3336136.98	0.3	-
10	385336.73	3336132.54	0.3	-
11	385346.46	3336139.57	0.3	-
12	385360.77	3336119.82	0.3	-
13	385351.05	3336112.79	0.3	-
14	385352.59	3336110.67	0.3	-
15	385363.88	3336118.93	0.3	-
16	385364.27	3336118.40	0.3	-
17	385367.10	3336119.74	0.3	-

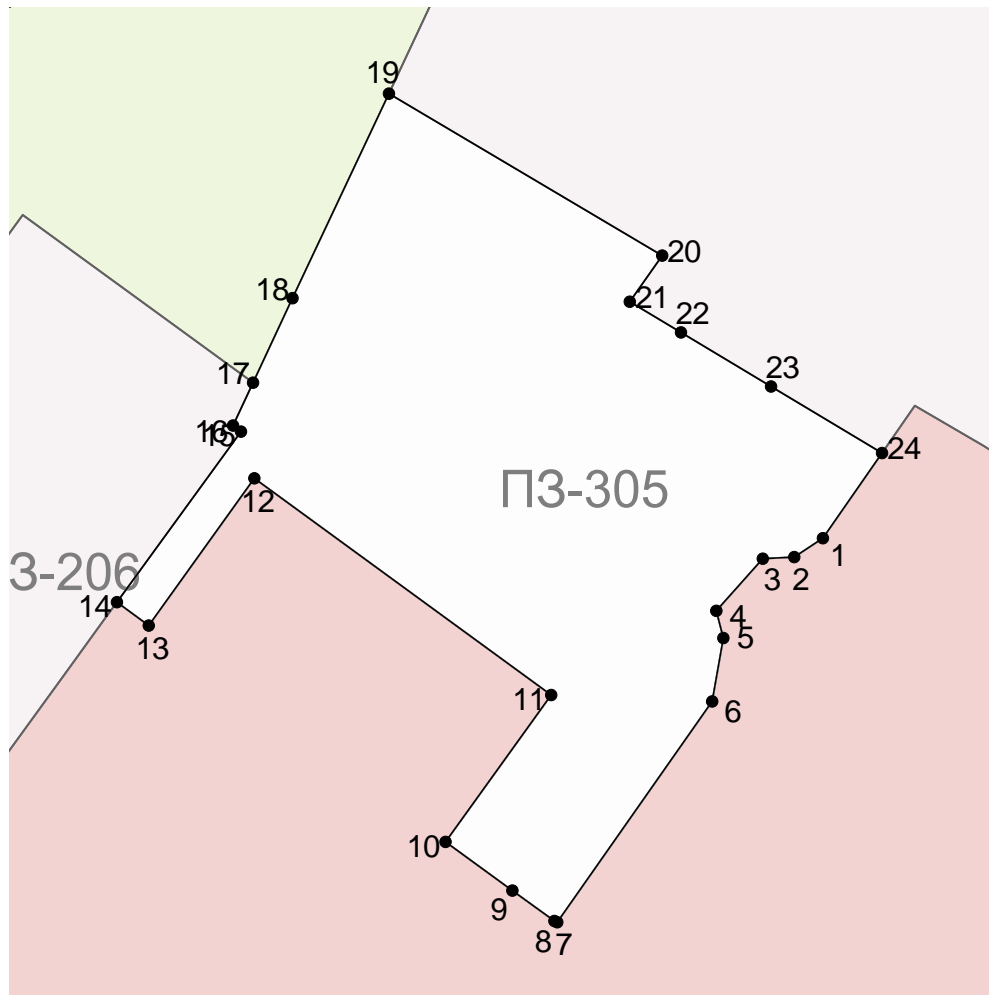
18	385372.70	3336122.36	0.3	-
19	385386.23	3336128.76	0.3	-
20	385375.51	3336146.95	0.3	-
21	385372.47	3336144.80	0.3	-
22	385370.44	3336148.20	0.3	-
23	385366.86	3336154.19	0.3	-
24	385362.46	3336161.57	0.3	-
1	385356.82	3336157.65	0.3	-
3. Сведения о характерных точках части (частей) границы объекта				
Обозначение характерных точек части границы	Координаты, м		Метод определения координат и средняя квадратическая погрешность положения характерной точки (Mt), м	Описание обозначения точки
	X	Y		
1	2	3	4	5

ОПИСАНИЕ МЕСТОПОЛОЖЕНИЯ ГРАНИЦ <u>ПЗ-305 – ЗОНЫ РАЗМЕЩЕНИЯ ОБЪЕКТОВ ГОРОДСКОГО ТРАНСПОРТА</u> (наименование объекта)						
Сведения о местоположении измененных (уточненных) границ объекта						
1. Система координат <u>МСК-38, зона 3</u>						
2. Сведения о характерных точках границ объекта						
Обозначение характерных точек границ	Существующие координаты, м		Измененные (уточненные) координаты, м		Метод определения координат и средняя квадратическая погрешность положения характерной точки (Mt), м	Описание обозначения точки
	X	Y	X	Y		
1	2	3	4	5	6	7
1			385356.82	3336157.65		
2			385355.57	3336155.73		
3			385355.47	3336153.64		
4			385352.02	3336150.54		
5			385350.21	3336151.01		
6			385346.02	3336150.28		
7			385331.43	3336139.96		
8			385331.50	3336139.77		
9			385333.51	3336136.98		
10			385336.73	3336132.54		
11			385346.46	3336139.57		
12			385360.77	3336119.82		
13			385351.05	3336112.79		
14			385352.59	3336110.67		
15			385363.88	3336118.93		
16			385364.27	3336118.40		
17			385367.10	3336119.74		
18			385372.70	3336122.36		
19			385386.23	3336128.76		
20			385375.51	3336146.95		
21			385372.47	3336144.80		
22			385370.44	3336148.20		
23			385366.86	3336154.19		
24			385362.46	3336161.57		
1			385356.82	3336157.65		
3. Сведения о характерных точках части (частей) границы объекта						

Обозначение характерных точек части границ	Существующие координаты, м		Измененные (уточненные) координаты, м		Метод определения координат и средняя квадратическая погрешность положения характерной точки (Mt), м	Описание обозначения точки
	X	Y	X	Y		
1	2	3	4	5	6	7

ОПИСАНИЕ МЕСТОПОЛОЖЕНИЯ ГРАНИЦ
ПЗ-305 – ЗОНЫ РАЗМЕЩЕНИЯ ОБЪЕКТОВ ГОРОДСКОГО ТРАНСПОРТА
(наименование объекта)

План границ объекта



Используемые условные знаки и обозначения:

Подпись _____ Дата "___" _____ г.

Место для оттиска печати (при наличии) лица, составившего описание местоположения границ объекта

ОПИСАНИЕ МЕСТОПОЛОЖЕНИЯ ГРАНИЦ <u>РЗ-502 – ЗОНЫ ПАРКОВ, СКВЕРОВ, БУЛЬВАРОВ</u> (наименование объекта местоположение границ, которого описано (далее - объект)		
Сведения об объекте		
N п/п	Характеристики объекта	Описание характеристик
1	2	3
1	Местоположение объекта	Российская Федерация, Иркутская область, город Иркутск
2	Площадь объекта +/- величина погрешности определения площади (P +/- Дельта P)	10488+/- 0
3	Иные характеристики объекта	ПЭ П-01-04

ОПИСАНИЕ МЕСТОПОЛОЖЕНИЯ ГРАНИЦ
РЗ-502 – ЗОНЫ ПАРКОВ, СКВЕРОВ, БУЛЬВАРОВ
(наименование объекта)

Сведения о местоположении границ объекта

1. Система координат МСК-38, зона 3

2. Сведения о характерных точках границ объекта

Обозначение характерных точек границ	Координаты, м		Метод определения координат и средняя квадратическая погрешность положения характерной точки (Mt), м	Описание обозначения точки
	X	Y		
1	2	3	4	5
1	385478.16	3336161.11	0.3	-
2	385447.59	3336260.57	0.3	-
3	385445.15	3336268.54	0.3	-
4	385441.03	3336266.81	0.3	-
5	385436.17	3336264.77	0.3	-
6	385420.04	3336258.82	0.3	-
7	385414.79	3336256.81	0.3	-
8	385405.38	3336250.90	0.3	-
9	385400.00	3336247.68	0.3	-
10	385397.03	3336245.90	0.3	-
11	385399.08	3336242.80	0.3	-
12	385400.65	3336240.44	0.3	-
13	385406.22	3336230.73	0.3	-
14	385410.91	3336222.54	0.3	-
15	385417.48	3336211.06	0.3	-
16	385422.51	3336202.28	0.3	-
17	385447.94	3336157.88	0.3	-

18	385434.35	3336151.46	0.3	-
19	385386.23	3336128.76	0.3	-
20	385372.70	3336122.36	0.3	-
21	385367.10	3336119.74	0.3	-
22	385378.20	3336104.41	0.3	-
23	385350.28	3336084.01	0.3	-
24	385342.42	3336078.27	0.3	-
25	385340.90	3336077.16	0.3	-
26	385344.01	3336073.12	0.3	-
27	385353.00	3336061.42	0.3	-
28	385353.04	3336061.37	0.3	-
29	385355.35	3336058.37	0.3	-
30	385359.22	3336053.31	0.3	-
31	385363.86	3336056.37	0.3	-
32	385426.97	3336098.08	0.3	-
33	385467.03	3336124.56	0.3	-
34	385472.22	3336127.99	0.3	-
35	385484.86	3336136.35	0.3	-
36	385485.62	3336136.85	0.3	-
37	385480.61	3336153.14	0.3	-
1	385478.16	3336161.11	0.3	-

3. Сведения о характерных точках части (частей) границы объекта

Обозначение характерных точек части границы	Координаты, м		Метод определения координат и средняя квадратическая погрешность положения характерной точки (Mt), м	Описание обозначения точки
	X	Y		
1	2	3	4	5

ОПИСАНИЕ МЕСТОПОЛОЖЕНИЯ ГРАНИЦ РЗ-502 – ЗОНЫ ПАРКОВ, СКВЕРОВ, БУЛЬВАРОВ (наименование объекта)						
Сведения о местоположении измененных (уточненных) границ объекта						
1. Система координат <u>МСК-38, зона 3</u>						
2. Сведения о характерных точках границ объекта						
Обозначение характерных точек границ	Существующие координаты, м		Измененные (уточненные) координаты, м		Метод определения координат и средняя квадратическая погрешность положения характерной точки (Mt), м	Описание обозначения точки
	X	Y	X	Y		
1	2	3	4	5	6	7
1			385478.16	3336161.11		
2			385447.59	3336260.57		
3			385445.15	3336268.54		
4			385441.03	3336266.81		
5			385436.17	3336264.77		
6			385420.04	3336258.82		
7			385414.79	3336256.81		
8			385405.38	3336250.90		
9			385400.00	3336247.68		
10			385397.03	3336245.90		
11			385399.08	3336242.80		
12			385400.65	3336240.44		
13			385406.22	3336230.73		
14			385410.91	3336222.54		
15			385417.48	3336211.06		
16			385422.51	3336202.28		
17			385447.94	3336157.88		
18			385434.35	3336151.46		
19			385386.23	3336128.76		
20			385372.70	3336122.36		
21			385367.10	3336119.74		
22			385378.20	3336104.41		
23			385350.28	3336084.01		
24			385342.42	3336078.27		
25			385340.90	3336077.16		
26			385344.01	3336073.12		
27			385353.00	3336061.42		
28			385353.04	3336061.37		
29			385355.35	3336058.37		

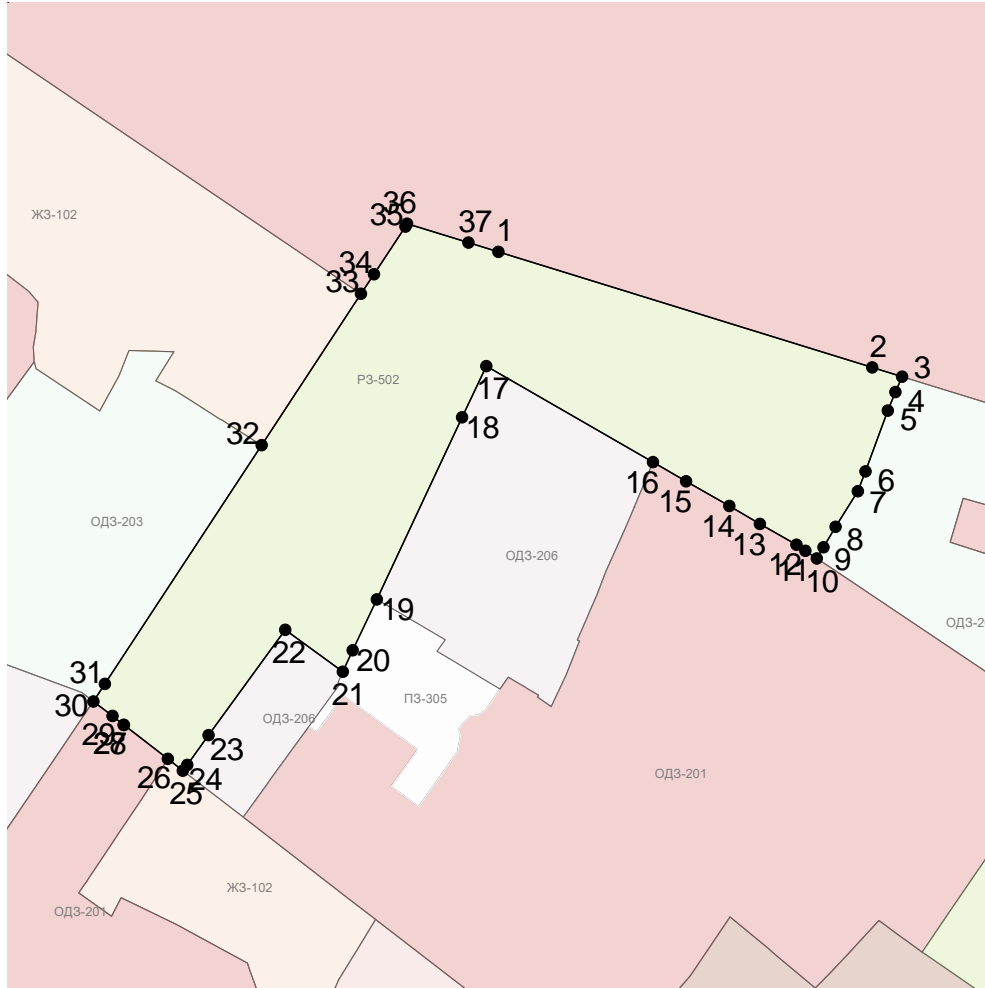
30			385359.22	3336053.31		
31			385363.86	3336056.37		
32			385426.97	3336098.08		
33			385467.03	3336124.56		
34			385472.22	3336127.99		
35			385484.86	3336136.35		
36			385485.62	3336136.85		
37			385480.61	3336153.14		
1			385478.16	3336161.11		

3. Сведения о характерных точках части (частей) границы объекта

Обозначение характерных точек части границ	Существующие координаты, м		Измененные (уточненные) координаты, м		Метод определения координат и средняя квадратическая погрешность положения характерной точки (Mt), м	Описание обозначения точки
	X	Y	X	Y		
1	2	3	4	5	6	7

ОПИСАНИЕ МЕСТОПОЛОЖЕНИЯ ГРАНИЦ
РЗ-502 – ЗОНЫ ПАРКОВ, СКВЕРОВ, БУЛЬВАРОВ
(наименование объекта)

План границ объекта



Масштаб 1: 2000

Используемые условные знаки и обозначения:

Подпись _____ Дата "___" _____ г.

Место для оттиска печати (при наличии) лица, составившего описание местоположения границ объекта

ОПИСАНИЕ МЕСТОПОЛОЖЕНИЯ ГРАНИЦ <u>РЗ-502 – ЗОНЫ ПАРКОВ, СКВЕРОВ, БУЛЬВАРОВ</u> (наименование объекта местоположение границ, которого описано (далее - объект)		
Сведения об объекте		
N п/п	Характеристики объекта	Описание характеристик
1	2	3
1	Местоположение объекта	Российская Федерация, Иркутская область, город Иркутск
2	Площадь объекта +/- величина погрешности определения площади (P +/- Дельта P)	430+/- 0
3	Иные характеристики объекта	ПЭ П-01-04

**ОПИСАНИЕ МЕСТОПОЛОЖЕНИЯ ГРАНИЦ
РЗ-502 – ЗОНЫ ПАРКОВ, СКВЕРОВ, БУЛЬВАРОВ**
(наименование объекта)

Сведения о местоположении границ объекта

1. Система координат МСК-38, зона 3

2. Сведения о характерных точках границ объекта

Обозначение характерных точек границ	Координаты, м		Метод определения координат и средняя квадратическая погрешность положения характерной точки (Mt), м	Описание обозначения точки
	X	Y		
1	2	3	4	5
1	385864.77	3335667.49	0.3	-
2	385848.90	3335649.53	0.3	-
3	385832.88	3335647.95	0.3	-
4	385851.03	3335634.17	0.3	-
5	385871.55	3335660.02	0.3	-
1	385864.77	3335667.49	0.3	-

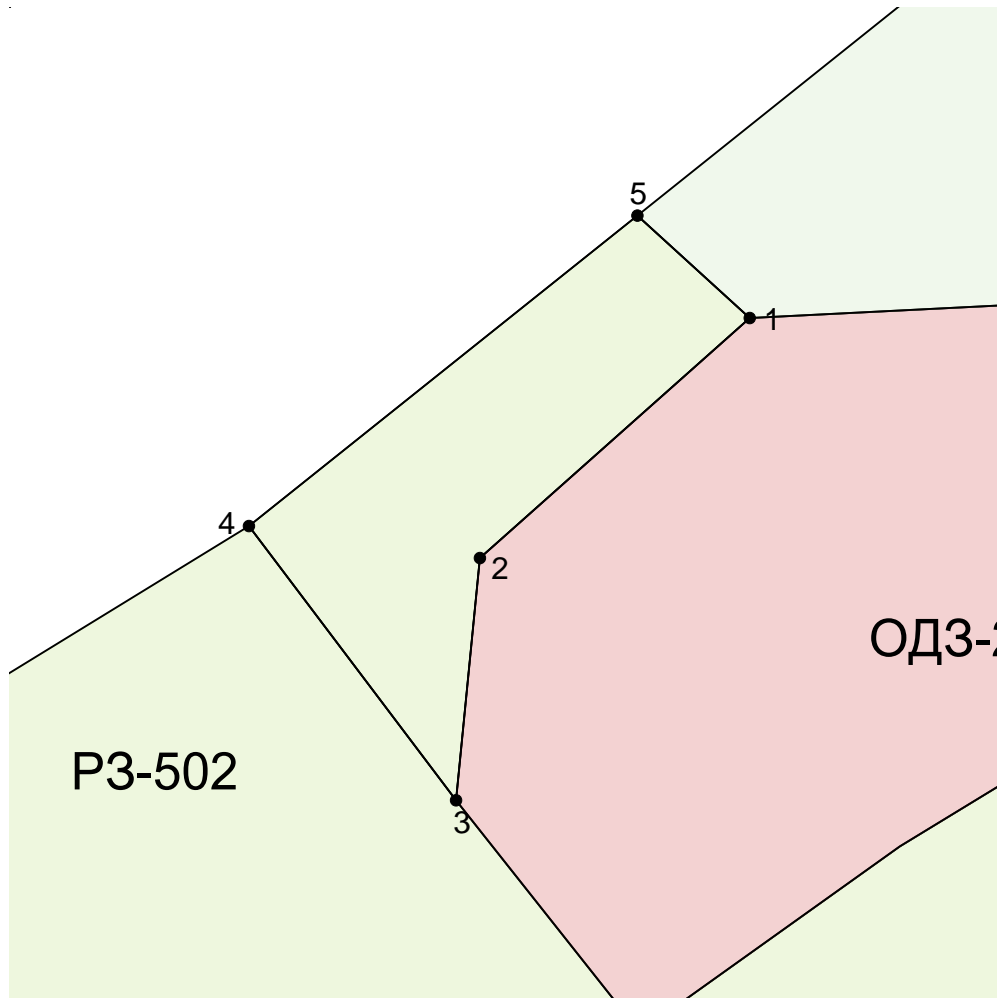
3. Сведения о характерных точках части (частей) границы объекта

Обозначение характерных точек части границы	Координаты, м		Метод определения координат и средняя квадратическая погрешность положения характерной точки (Mt), м	Описание обозначения точки
	X	Y		
1	2	3	4	5

ОПИСАНИЕ МЕСТОПОЛОЖЕНИЯ ГРАНИЦ РЗ-502 – ЗОНЫ ПАРКОВ, СКВЕРОВ, БУЛЬВАРОВ (наименование объекта)						
Сведения о местоположении измененных (уточненных) границ объекта						
1. Система координат <u>МСК-38, зона 3</u>						
2. Сведения о характерных точках границ объекта						
Обозначение характерных точек границ	Существующие координаты, м		Измененные (уточненные) координаты, м		Метод определения координат и средняя квадратическая погрешность положения характерной точки (Mt), м	Описание обозначения точки
	X	Y	X	Y		
1	2	3	4	5	6	7
1			385864.77	3335667.49		
2			385848.90	3335649.53		
3			385832.88	3335647.95		
4			385851.03	3335634.17		
5			385871.55	3335660.02		
1			385864.77	3335667.49		
3. Сведения о характерных точках части (частей) границы объекта						
Обозначение характерных точек части границ	Существующие координаты, м		Измененные (уточненные) координаты, м		Метод определения координат и средняя квадратическая погрешность положения характерной точки (Mt), м	Описание обозначения точки
	X	Y	X	Y		
1	2	3	4	5	6	7

ОПИСАНИЕ МЕСТОПОЛОЖЕНИЯ ГРАНИЦ
РЗ-502 – ЗОНЫ ПАРКОВ, СКВЕРОВ, БУЛЬВАРОВ
(наименование объекта)

План границ объекта



Масштаб 1: 500

Используемые условные знаки и обозначения:

Подпись _____ Дата "___" _____ г.

Место для оттиска печати (при наличии) лица, составившего описание местоположения границ объекта

ОПИСАНИЕ МЕСТОПОЛОЖЕНИЯ ГРАНИЦ <u>РЗ-502 – ЗОНЫ ПАРКОВ, СКВЕРОВ, БУЛЬВАРОВ</u> (наименование объекта местоположение границ, которого описано (далее - объект)		
Сведения об объекте		
N п/п	Характеристики объекта	Описание характеристик
1	2	3
1	Местоположение объекта	Российская Федерация, Иркутская область, город Иркутск
2	Площадь объекта +/- величина погрешности определения площади (P +/- Дельта P)	4529+/- 0
3	Иные характеристики объекта	ПЭ П-01-04

ОПИСАНИЕ МЕСТОПОЛОЖЕНИЯ ГРАНИЦ
РЗ-502 – ЗОНЫ ПАРКОВ, СКВЕРОВ, БУЛЬВАРОВ
(наименование объекта)

Сведения о местоположении границ объекта

1. Система координат МСК-38, зона 3

2. Сведения о характерных точках границ объекта

Обозначение характерных точек границ	Координаты, м		Метод определения координат и средняя квадратическая погрешность положения характерной точки (Mt), м	Описание обозначения точки
	X	Y		
1	2	3	4	5
1	385817.66	3335660.08	0.3	-
2	385818.96	3335659.03	0.3	-
3	385819.52	3335662.95	0.3	-
4	385829.83	3335677.47	0.3	-
5	385840.17	3335694.51	0.3	-
6	385833.65	3335701.33	0.3	-
7	385831.60	3335703.77	0.3	-
8	385829.27	3335698.48	0.3	-
9	385825.37	3335690.97	0.3	-
10	385761.52	3335762.27	0.3	-
11	385715.86	3335745.63	0.3	-
12	385711.02	3335743.86	0.3	-
13	385718.49	3335739.11	0.3	-
14	385751.59	3335718.02	0.3	-
15	385794.02	3335690.61	0.3	-
16	385780.64	3335669.94	0.3	-
17	385798.14	3335659.15	0.3	-

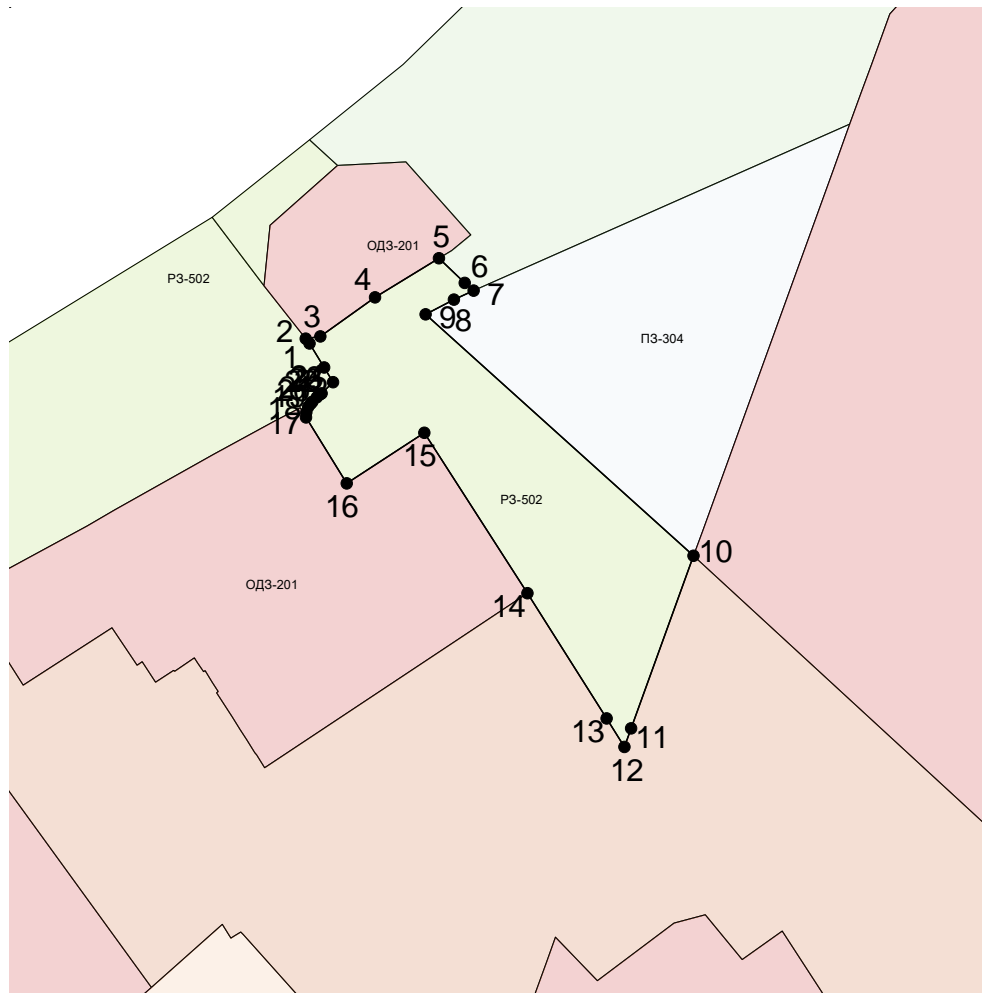
18	385799.45	3335659.19	0.3	-
19	385800.86	3335659.73	0.3	-
20	385801.71	3335660.42	0.3	-
21	385802.22	3335660.84	0.3	-
22	385803.46	3335661.98	0.3	-
23	385804.19	3335662.89	0.3	-
24	385804.49	3335663.28	0.3	-
25	385807.43	3335666.33	0.3	-
26	385811.35	3335663.94	0.3	-
1	385817.66	3335660.08	0.3	-
3. Сведения о характерных точках части (частей) границы объекта				
Обозначение характерных точек части границы	Координаты, м		Метод определения координат и средняя квадратическая погрешность положения характерной точки (Mt), м	Описание обозначения точки
	X	Y		
1	2	3	4	5

ОПИСАНИЕ МЕСТОПОЛОЖЕНИЯ ГРАНИЦ РЗ-502 – ЗОНЫ ПАРКОВ, СКВЕРОВ, БУЛЬВАРОВ (наименование объекта)						
Сведения о местоположении измененных (уточненных) границ объекта						
1. Система координат <u>МСК-38, зона 3</u>						
2. Сведения о характерных точках границ объекта						
Обозначение характерных точек границ	Существующие координаты, м		Измененные (уточненные) координаты, м		Метод определения координат и средняя квадратическая погрешность положения характерной точки (Mt), м	Описание обозначения точки
	X	Y	X	Y		
1	2	3	4	5	6	7
1			385817.66	3335660.08		
2			385818.96	3335659.03		
3			385819.52	3335662.95		
4			385829.83	3335677.47		
5			385840.17	3335694.51		
6			385833.65	3335701.33		
7			385831.60	3335703.77		
8			385829.27	3335698.48		
9			385825.37	3335690.97		
10			385761.52	3335762.27		
11			385715.86	3335745.63		
12			385711.02	3335743.86		
13			385718.49	3335739.11		
14			385751.59	3335718.02		
15			385794.02	3335690.61		
16			385780.64	3335669.94		
17			385798.14	3335659.15		
18			385799.45	3335659.19		
19			385800.86	3335659.73		
20			385801.71	3335660.42		
21			385802.22	3335660.84		
22			385803.46	3335661.98		
23			385804.19	3335662.89		
24			385804.49	3335663.28		
25			385807.43	3335666.33		
26			385811.35	3335663.94		
1			385817.66	3335660.08		

3. Сведения о характерных точках части (частей) границы объекта						
Обозначение характерных точек части границ	Существующие координаты, м		Измененные (уточненные) координаты, м		Метод определения координат и средняя квадратическая погрешность положения характерной точки (Mt), м	Описание обозначения точки
	X	Y	X	Y		
1	2	3	4	5	6	7

ОПИСАНИЕ МЕСТОПОЛОЖЕНИЯ ГРАНИЦ
РЗ-502 – ЗОНЫ ПАРКОВ, СКВЕРОВ, БУЛЬВАРОВ
(наименование объекта)

План границ объекта



Масштаб 1: 2000

Используемые условные знаки и обозначения:

Подпись _____ Дата "___" _____ г.

Место для оттиска печати (при наличии) лица, составившего описание местоположения границ объекта

ОПИСАНИЕ МЕСТОПОЛОЖЕНИЯ ГРАНИЦ <u>РЗ-503 – ЗОНЫ, ПРЕДНАЗНАЧЕННЫЕ ДЛЯ ОТДЫХА, ТУРИЗМА, ЗАНЯТИЙ ФИЗИЧЕСКОЙ КУЛЬТУРОЙ И СПОРТОМ, ЗОНЫ ПЛЯЖЕЙ</u> (наименование объекта местоположение границ, которого описано (далее - объект) _____		
Сведения об объекте		
N п/п	Характеристики объекта	Описание характеристик
1	2	3
1	Местоположение объекта	Российская Федерация, Иркутская область, город Иркутск
2	Площадь объекта +/- величина погрешности определения площади (P +/- Дельта P)	81017+/- 0
3	Иные характеристики объекта	ПЭ П-01-04

**ОПИСАНИЕ МЕСТОПОЛОЖЕНИЯ ГРАНИЦ
РЗ-503 – ЗОНЫ, ПРЕДНАЗНАЧЕННЫЕ ДЛЯ ОТДЫХА, ТУРИЗМА, ЗАНЯТИЙ ФИЗИЧЕСКОЙ
КУЛЬТУРОЙ И СПОРТОМ, ЗОНЫ ПЛЯЖЕЙ
(наименование объекта)**

Сведения о местоположении границ объекта

1. Система координат МСК-38, зона 3

2. Сведения о характерных точках границ объекта

Обозначение характерных точек границ	Координаты, м		Метод определения координат и средняя квадратическая погрешность положения характерной точки (Mt), м	Описание обозначения точки
	X	Y		
1	2	3	4	5
1	385473.43	3337079.72	0.3	-
2	385487.92	3337055.12	0.3	-
3	385497.43	3337060.92	0.3	-
4	385502.62	3337064.08	0.3	-
5	385508.84	3337067.87	0.3	-
6	385510.55	3337068.92	0.3	-
7	385538.37	3337063.35	0.3	-
8	385562.67	3337031.82	0.3	-
9	385567.92	3337026.03	0.3	-
10	385570.64	3337022.61	0.3	-
11	385573.33	3337020.15	0.3	-
12	385621.52	3336957.86	0.3	-
13	385627.46	3336950.17	0.3	-
14	385634.22	3336941.44	0.3	-
15	385661.93	3336905.17	0.3	-
16	385690.91	3336862.94	0.3	-
17	385734.41	3336801.24	0.3	-

18	385737.65	3336796.63	0.3	-
19	385741.65	3336790.97	0.3	-
20	385782.66	3336725.73	0.3	-
21	385798.17	3336701.05	0.3	-
22	385802.85	3336693.61	0.3	-
23	385816.37	3336670.11	0.3	-
24	385818.73	3336665.99	0.3	-
25	385820.37	3336663.15	0.3	-
26	385836.78	3336635.30	0.3	-
27	385836.84	3336635.20	0.3	-
28	385861.67	3336587.47	0.3	-
29	385869.97	3336590.42	0.3	-
30	385881.75	3336556.66	0.3	-
31	385882.48	3336556.89	0.3	-
32	385890.65	3336533.05	0.3	-
33	385888.36	3336532.40	0.3	-
34	385933.05	3336393.83	0.3	-
35	385934.95	3336387.92	0.3	-
36	385942.91	3336356.62	0.3	-
37	385954.96	3336309.14	0.3	-
38	385956.62	3336302.60	0.3	-
39	385955.73	3336298.76	0.3	-
40	385954.67	3336282.35	0.3	-
41	385953.50	3336258.52	0.3	-
42	385949.52	3336258.89	0.3	-
43	385948.42	3336253.31	0.3	-
44	385895.05	3336245.05	0.3	-
45	385894.17	3336244.91	0.3	-
46	385891.05	3336244.43	0.3	-

47	385885.94	3336243.63	0.3	-
48	385884.78	3336243.45	0.3	-
49	385878.96	3336242.55	0.3	-
50	385871.21	3336241.35	0.3	-
51	385861.80	3336239.90	0.3	-
52	385876.97	3336240.70	0.3	-
53	385877.28	3336236.75	0.3	-
54	385887.43	3336236.86	0.3	-
55	385888.78	3336233.94	0.3	-
56	385892.03	3336226.93	0.3	-
57	385896.96	3336214.46	0.3	-
58	385958.78	3336224.02	0.3	-
59	385959.73	3336221.64	0.3	-
60	385962.10	3336221.46	0.3	-
61	385974.65	3336220.48	0.3	-
62	386005.79	3336196.22	0.3	-
63	386009.47	3336195.79	0.3	-
64	386012.19	3336193.28	0.3	-
65	386019.96	3336178.99	0.3	-
66	386020.87	3336179.42	0.3	-
67	386053.86	3336117.74	0.3	-
68	386053.54	3336117.32	0.3	-
69	386064.27	3336096.79	0.3	-
70	386066.84	3336089.73	0.3	-
71	386068.53	3336087.17	0.3	-
72	386072.42	3336082.24	0.3	-
73	386075.00	3336079.47	0.3	-
74	386076.71	3336077.64	0.3	-
75	386081.37	3336073.41	0.3	-

76	386081.40	3336073.38	0.3	-
77	386089.59	3336068.15	0.3	-
78	386091.92	3336066.41	0.3	-
79	386097.41	3336062.32	0.3	-
80	386101.34	3336058.93	0.3	-
81	386104.80	3336055.94	0.3	-
82	386111.73	3336049.05	0.3	-
83	386118.14	3336041.70	0.3	-
84	386123.15	3336035.05	0.3	-
85	386124.02	3336033.90	0.3	-
86	386129.33	3336025.72	0.3	-
87	386132.45	3336022.79	0.3	-
88	385904.77	3335814.47	0.3	-
89	385891.50	3335809.63	0.3	-
90	385883.93	3335806.87	0.3	-
91	385875.63	3335803.85	0.3	-
92	385831.60	3335703.77	0.3	-
93	385833.65	3335701.33	0.3	-
94	385840.17	3335694.51	0.3	-
95	385842.22	3335697.88	0.3	-
96	385846.37	3335702.99	0.3	-
97	385865.70	3335685.71	0.3	-
98	385864.77	3335667.49	0.3	-
99	385871.55	3335660.02	0.3	-
100	385891.37	3335684.92	0.3	-
101	385936.33	3335731.43	0.3	-
102	385945.35	3335729.17	0.3	-
103	385951.56	3335728.67	0.3	-
104	385958.78	3335729.05	0.3	-

105	385967.45	3335730.55	0.3	-
106	385974.23	3335733.25	0.3	-
107	385982.17	3335737.33	0.3	-
108	385988.35	3335742.23	0.3	-
109	385994.01	3335748.40	0.3	-
110	385997.96	3335755.09	0.3	-
111	386001.88	3335762.60	0.3	-
112	386003.69	3335770.95	0.3	-
113	386004.49	3335778.87	0.3	-
114	386004.52	3335786.51	0.3	-
115	386073.24	3335828.89	0.3	-
116	386097.47	3335841.08	0.3	-
117	386118.90	3335850.93	0.3	-
118	386159.06	3335866.81	0.3	-
119	386163.96	3335864.35	0.3	-
120	386169.99	3335862.62	0.3	-
121	386176.20	3335862.05	0.3	-
122	386182.53	3335862.27	0.3	-
123	386190.00	3335863.99	0.3	-
124	386197.21	3335867.11	0.3	-
125	386204.24	3335871.88	0.3	-
126	386210.25	3335877.91	0.3	-
127	386213.59	3335882.65	0.3	-
128	386215.95	3335887.66	0.3	-
129	386217.62	3335892.26	0.3	-
130	386218.61	3335896.63	0.3	-
131	386219.29	3335901.58	0.3	-
132	386219.41	3335906.35	0.3	-
133	386219.02	3335910.69	0.3	-

134	386218.11	3335915.08	0.3	-
135	386216.69	3335919.37	0.3	-
136	386215.43	3335922.15	0.3	-
137	386213.87	3335925.03	0.3	-
138	386212.04	3335927.91	0.3	-
139	386209.85	3335930.58	0.3	-
140	386207.13	3335933.48	0.3	-
141	386204.64	3335935.61	0.3	-
142	386202.13	3335937.63	0.3	-
143	386199.29	3335939.23	0.3	-
144	386197.28	3335940.20	0.3	-
145	386195.23	3335941.12	0.3	-
146	386195.90	3335942.22	0.3	-
147	386195.26	3335942.51	0.3	-
148	386196.11	3335943.39	0.3	-
149	386189.70	3335952.90	0.3	-
150	386171.87	3335978.61	0.3	-
151	386157.73	3335999.29	0.3	-
152	386155.22	3336002.96	0.3	-
153	386144.17	3336018.67	0.3	-
154	386138.50	3336029.00	0.3	-
155	386133.45	3336038.20	0.3	-
156	386130.42	3336042.10	0.3	-
157	386126.86	3336046.69	0.3	-
158	386111.02	3336067.07	0.3	-
159	386098.93	3336079.83	0.3	-
160	386087.17	3336093.21	0.3	-
161	386075.52	3336106.90	0.3	-
162	386070.64	3336112.63	0.3	-

163	386067.66	3336117.20	0.3	-
164	386051.37	3336145.33	0.3	-
165	386047.47	3336151.38	0.3	-
166	386043.50	3336157.56	0.3	-
167	386024.84	3336193.11	0.3	-
168	386021.19	3336200.08	0.3	-
169	386015.16	3336213.20	0.3	-
170	386012.89	3336217.49	0.3	-
171	386001.35	3336239.24	0.3	-
172	385997.06	3336248.19	0.3	-
173	385996.77	3336248.97	0.3	-
174	385994.25	3336255.60	0.3	-
175	385986.36	3336292.44	0.3	-
176	385980.22	3336317.26	0.3	-
177	385976.14	3336334.34	0.3	-
178	385974.92	3336345.58	0.3	-
179	385973.39	3336355.60	0.3	-
180	385970.69	3336371.40	0.3	-
181	385965.29	3336394.79	0.3	-
182	385961.78	3336412.76	0.3	-
183	385960.57	3336417.20	0.3	-
184	385954.04	3336435.03	0.3	-
185	385951.59	3336440.44	0.3	-
186	385946.02	3336456.06	0.3	-
187	385938.76	3336474.15	0.3	-
188	385935.56	3336481.09	0.3	-
189	385935.43	3336481.50	0.3	-
190	385932.30	3336491.38	0.3	-
191	385920.09	3336530.07	0.3	-

192	385913.36	3336548.67	0.3	-
193	385903.22	3336570.16	0.3	-
194	385889.91	3336595.00	0.3	-
195	385881.06	3336612.73	0.3	-
196	385877.38	3336622.57	0.3	-
197	385875.56	3336627.44	0.3	-
198	385874.98	3336628.98	0.3	-
199	385868.15	3336643.86	0.3	-
200	385861.97	3336649.10	0.3	-
201	385861.21	3336650.33	0.3	-
202	385859.94	3336652.59	0.3	-
203	385851.06	3336668.34	0.3	-
204	385847.86	3336675.00	0.3	-
205	385844.74	3336677.36	0.3	-
206	385841.53	3336685.15	0.3	-
207	385834.96	3336700.48	0.3	-
208	385822.29	3336723.68	0.3	-
209	385818.45	3336729.50	0.3	-
210	385814.36	3336735.70	0.3	-
211	385811.32	3336740.30	0.3	-
212	385810.62	3336740.71	0.3	-
213	385807.22	3336745.95	0.3	-
214	385803.85	3336751.16	0.3	-
215	385800.85	3336752.59	0.3	-
216	385799.21	3336754.48	0.3	-
217	385799.12	3336757.36	0.3	-
218	385797.37	3336760.96	0.3	-
219	385793.36	3336762.75	0.3	-
220	385789.97	3336768.58	0.3	-

221	385784.53	3336773.45	0.3	-
222	385781.03	3336781.32	0.3	-
223	385776.90	3336784.46	0.3	-
224	385771.09	3336788.00	0.3	-
225	385769.66	3336790.16	0.3	-
226	385765.74	3336796.08	0.3	-
227	385758.53	3336804.38	0.3	-
228	385751.80	3336811.31	0.3	-
229	385749.66	3336815.66	0.3	-
230	385747.05	3336822.51	0.3	-
231	385746.42	3336824.45	0.3	-
232	385715.14	3336872.40	0.3	-
233	385709.38	3336877.96	0.3	-
234	385699.14	3336892.21	0.3	-
235	385694.91	3336897.88	0.3	-
236	385692.72	3336900.80	0.3	-
237	385691.78	3336903.73	0.3	-
238	385690.21	3336905.26	0.3	-
239	385688.99	3336905.63	0.3	-
240	385688.02	3336907.07	0.3	-
241	385687.29	3336912.56	0.3	-
242	385686.53	3336914.27	0.3	-
243	385684.93	3336915.20	0.3	-
244	385682.75	3336915.84	0.3	-
245	385679.73	3336922.29	0.3	-
246	385670.99	3336928.82	0.3	-
247	385669.11	3336929.96	0.3	-
248	385664.52	3336935.40	0.3	-
249	385662.49	3336937.64	0.3	-

250	385658.42	3336942.17	0.3	-
251	385652.71	3336951.67	0.3	-
252	385644.88	3336965.88	0.3	-
253	385636.14	3336979.06	0.3	-
254	385627.66	3336994.85	0.3	-
255	385626.25	3336996.25	0.3	-
256	385623.47	3336999.02	0.3	-
257	385621.87	3337000.60	0.3	-
258	385614.53	3337007.45	0.3	-
259	385610.91	3337015.94	0.3	-
260	385599.12	3337026.06	0.3	-
261	385592.35	3337034.10	0.3	-
262	385583.04	3337045.37	0.3	-
263	385574.39	3337053.70	0.3	-
264	385559.12	3337066.90	0.3	-
265	385549.72	3337074.26	0.3	-
266	385531.33	3337084.70	0.3	-
267	385524.96	3337086.22	0.3	-
268	385524.02	3337088.95	0.3	-
269	385521.45	3337088.78	0.3	-
270	385518.54	3337091.56	0.3	-
271	385513.57	3337095.19	0.3	-
272	385510.10	3337096.33	0.3	-
273	385498.33	3337109.77	0.3	-
274	385495.71	3337106.60	0.3	-
275	385484.31	3337092.79	0.3	-
276	385479.28	3337086.70	0.3	-
1	385473.43	3337079.72	0.3	-

3. Сведения о характерных точках части (частей) границы объекта

Обозначение характерных точек части границы	Координаты, м		Метод определения координат и средняя квадратическая погрешность положения характерной точки (Mt), м	Описание обозначения точки
	X	Y		
1	2	3	4	5

ОПИСАНИЕ МЕСТОПОЛОЖЕНИЯ ГРАНИЦ <u>РЗ-503 – ЗОНЫ, ПРЕДНАЗНАЧЕННЫЕ ДЛЯ ОТДЫХА, ТУРИЗМА, ЗАНЯТИЙ ФИЗИЧЕСКОЙ КУЛЬТУРОЙ И СПОРТОМ, ЗОНЫ ПЛЯЖЕЙ</u> (наименование объекта)						
Сведения о местоположении измененных (уточненных) границ объекта						
1. Система координат <u>МСК-38, зона 3</u>						
2. Сведения о характерных точках границ объекта						
Обозначение характерных точек границ	Существующие координаты, м		Измененные (уточненные) координаты, м		Метод определения координат и средняя квадратическая погрешность положения характерной точки (Mt), м	Описание обозначения точки
	X	Y	X	Y		
1	2	3	4	5	6	7
1			385473.43	3337079.72		
2			385487.92	3337055.12		
3			385497.43	3337060.92		
4			385502.62	3337064.08		
5			385508.84	3337067.87		
6			385510.55	3337068.92		
7			385538.37	3337063.35		
8			385562.67	3337031.82		
9			385567.92	3337026.03		
10			385570.64	3337022.61		
11			385573.33	3337020.15		
12			385621.52	3336957.86		
13			385627.46	3336950.17		
14			385634.22	3336941.44		
15			385661.93	3336905.17		
16			385690.91	3336862.94		
17			385734.41	3336801.24		
18			385737.65	3336796.63		
19			385741.65	3336790.97		
20			385782.66	3336725.73		
21			385798.17	3336701.05		
22			385802.85	3336693.61		
23			385816.37	3336670.11		
24			385818.73	3336665.99		
25			385820.37	3336663.15		
26			385836.78	3336635.30		
27			385836.84	3336635.20		
28			385861.67	3336587.47		

29		385869.97	3336590.42
30		385881.75	3336556.66
31		385882.48	3336556.89
32		385890.65	3336533.05
33		385888.36	3336532.40
34		385933.05	3336393.83
35		385934.95	3336387.92
36		385942.91	3336356.62
37		385954.96	3336309.14
38		385956.62	3336302.60
39		385955.73	3336298.76
40		385954.67	3336282.35
41		385953.50	3336258.52
42		385949.52	3336258.89
43		385948.42	3336253.31
44		385895.05	3336245.05
45		385894.17	3336244.91
46		385891.05	3336244.43
47		385885.94	3336243.63
48		385884.78	3336243.45
49		385878.96	3336242.55
50		385871.21	3336241.35
51		385861.80	3336239.90
52		385876.97	3336240.70
53		385877.28	3336236.75
54		385887.43	3336236.86
55		385888.78	3336233.94
56		385892.03	3336226.93
57		385896.96	3336214.46
58		385958.78	3336224.02
59		385959.73	3336221.64
60		385962.10	3336221.46
61		385974.65	3336220.48
62		386005.79	3336196.22
63		386009.47	3336195.79
64		386012.19	3336193.28
65		386019.96	3336178.99
66		386020.87	3336179.42
67		386053.86	3336117.74
68		386053.54	3336117.32
69		386064.27	3336096.79
70		386066.84	3336089.73
71		386068.53	3336087.17
72		386072.42	3336082.24
73		386075.00	3336079.47
74		386076.71	3336077.64
75		386081.37	3336073.41
76		386081.40	3336073.38
77		386089.59	3336068.15
78		386091.92	3336066.41
79		386097.41	3336062.32
80		386101.34	3336058.93
81		386104.80	3336055.94

82		386111.73	3336049.05
83		386118.14	3336041.70
84		386123.15	3336035.05
85		386124.02	3336033.90
86		386129.33	3336025.72
87		386132.45	3336022.79
88		385904.77	3335814.47
89		385891.50	3335809.63
90		385883.93	3335806.87
91		385875.63	3335803.85
92		385831.60	3335703.77
93		385833.65	3335701.33
94		385840.17	3335694.51
95		385842.22	3335697.88
96		385846.37	3335702.99
97		385865.70	3335685.71
98		385864.77	3335667.49
99		385871.55	3335660.02
100		385891.37	3335684.92
101		385936.33	3335731.43
102		385945.35	3335729.17
103		385951.56	3335728.67
104		385958.78	3335729.05
105		385967.45	3335730.55
106		385974.23	3335733.25
107		385982.17	3335737.33
108		385988.35	3335742.23
109		385994.01	3335748.40
110		385997.96	3335755.09
111		386001.88	3335762.60
112		386003.69	3335770.95
113		386004.49	3335778.87
114		386004.52	3335786.51
115		386073.24	3335828.89
116		386097.47	3335841.08
117		386118.90	3335850.93
118		386159.06	3335866.81
119		386163.96	3335864.35
120		386169.99	3335862.62
121		386176.20	3335862.05
122		386182.53	3335862.27
123		386190.00	3335863.99
124		386197.21	3335867.11
125		386204.24	3335871.88
126		386210.25	3335877.91
127		386213.59	3335882.65
128		386215.95	3335887.66
129		386217.62	3335892.26
130		386218.61	3335896.63
131		386219.29	3335901.58
132		386219.41	3335906.35
133		386219.02	3335910.69
134		386218.11	3335915.08

135		386216.69	3335919.37
136		386215.43	3335922.15
137		386213.87	3335925.03
138		386212.04	3335927.91
139		386209.85	3335930.58
140		386207.13	3335933.48
141		386204.64	3335935.61
142		386202.13	3335937.63
143		386199.29	3335939.23
144		386197.28	3335940.20
145		386195.23	3335941.12
146		386195.90	3335942.22
147		386195.26	3335942.51
148		386196.11	3335943.39
149		386189.70	3335952.90
150		386171.87	3335978.61
151		386157.73	3335999.29
152		386155.22	3336002.96
153		386144.17	3336018.67
154		386138.50	3336029.00
155		386133.45	3336038.20
156		386130.42	3336042.10
157		386126.86	3336046.69
158		386111.02	3336067.07
159		386098.93	3336079.83
160		386087.17	3336093.21
161		386075.52	3336106.90
162		386070.64	3336112.63
163		386067.66	3336117.20
164		386051.37	3336145.33
165		386047.47	3336151.38
166		386043.50	3336157.56
167		386024.84	3336193.11
168		386021.19	3336200.08
169		386015.16	3336213.20
170		386012.89	3336217.49
171		386001.35	3336239.24
172		385997.06	3336248.19
173		385996.77	3336248.97
174		385994.25	3336255.60
175		385986.36	3336292.44
176		385980.22	3336317.26
177		385976.14	3336334.34
178		385974.92	3336345.58
179		385973.39	3336355.60
180		385970.69	3336371.40
181		385965.29	3336394.79
182		385961.78	3336412.76
183		385960.57	3336417.20
184		385954.04	3336435.03
185		385951.59	3336440.44
186		385946.02	3336456.06
187		385938.76	3336474.15

188		385935.56	3336481.09
189		385935.43	3336481.50
190		385932.30	3336491.38
191		385920.09	3336530.07
192		385913.36	3336548.67
193		385903.22	3336570.16
194		385889.91	3336595.00
195		385881.06	3336612.73
196		385877.38	3336622.57
197		385875.56	3336627.44
198		385874.98	3336628.98
199		385868.15	3336643.86
200		385861.97	3336649.10
201		385861.21	3336650.33
202		385859.94	3336652.59
203		385851.06	3336668.34
204		385847.86	3336675.00
205		385844.74	3336677.36
206		385841.53	3336685.15
207		385834.96	3336700.48
208		385822.29	3336723.68
209		385818.45	3336729.50
210		385814.36	3336735.70
211		385811.32	3336740.30
212		385810.62	3336740.71
213		385807.22	3336745.95
214		385803.85	3336751.16
215		385800.85	3336752.59
216		385799.21	3336754.48
217		385799.12	3336757.36
218		385797.37	3336760.96
219		385793.36	3336762.75
220		385789.97	3336768.58
221		385784.53	3336773.45
222		385781.03	3336781.32
223		385776.90	3336784.46
224		385771.09	3336788.00
225		385769.66	3336790.16
226		385765.74	3336796.08
227		385758.53	3336804.38
228		385751.80	3336811.31
229		385749.66	3336815.66
230		385747.05	3336822.51
231		385746.42	3336824.45
232		385715.14	3336872.40
233		385709.38	3336877.96
234		385699.14	3336892.21
235		385694.91	3336897.88
236		385692.72	3336900.80
237		385691.78	3336903.73
238		385690.21	3336905.26
239		385688.99	3336905.63
240		385688.02	3336907.07

241			385687.29	3336912.56		
242			385686.53	3336914.27		
243			385684.93	3336915.20		
244			385682.75	3336915.84		
245			385679.73	3336922.29		
246			385670.99	3336928.82		
247			385669.11	3336929.96		
248			385664.52	3336935.40		
249			385662.49	3336937.64		
250			385658.42	3336942.17		
251			385652.71	3336951.67		
252			385644.88	3336965.88		
253			385636.14	3336979.06		
254			385627.66	3336994.85		
255			385626.25	3336996.25		
256			385623.47	3336999.02		
257			385621.87	3337000.60		
258			385614.53	3337007.45		
259			385610.91	3337015.94		
260			385599.12	3337026.06		
261			385592.35	3337034.10		
262			385583.04	3337045.37		
263			385574.39	3337053.70		
264			385559.12	3337066.90		
265			385549.72	3337074.26		
266			385531.33	3337084.70		
267			385524.96	3337086.22		
268			385524.02	3337088.95		
269			385521.45	3337088.78		
270			385518.54	3337091.56		
271			385513.57	3337095.19		
272			385510.10	3337096.33		
273			385498.33	3337109.77		
274			385495.71	3337106.60		
275			385484.31	3337092.79		
276			385479.28	3337086.70		
1			385473.43	3337079.72		

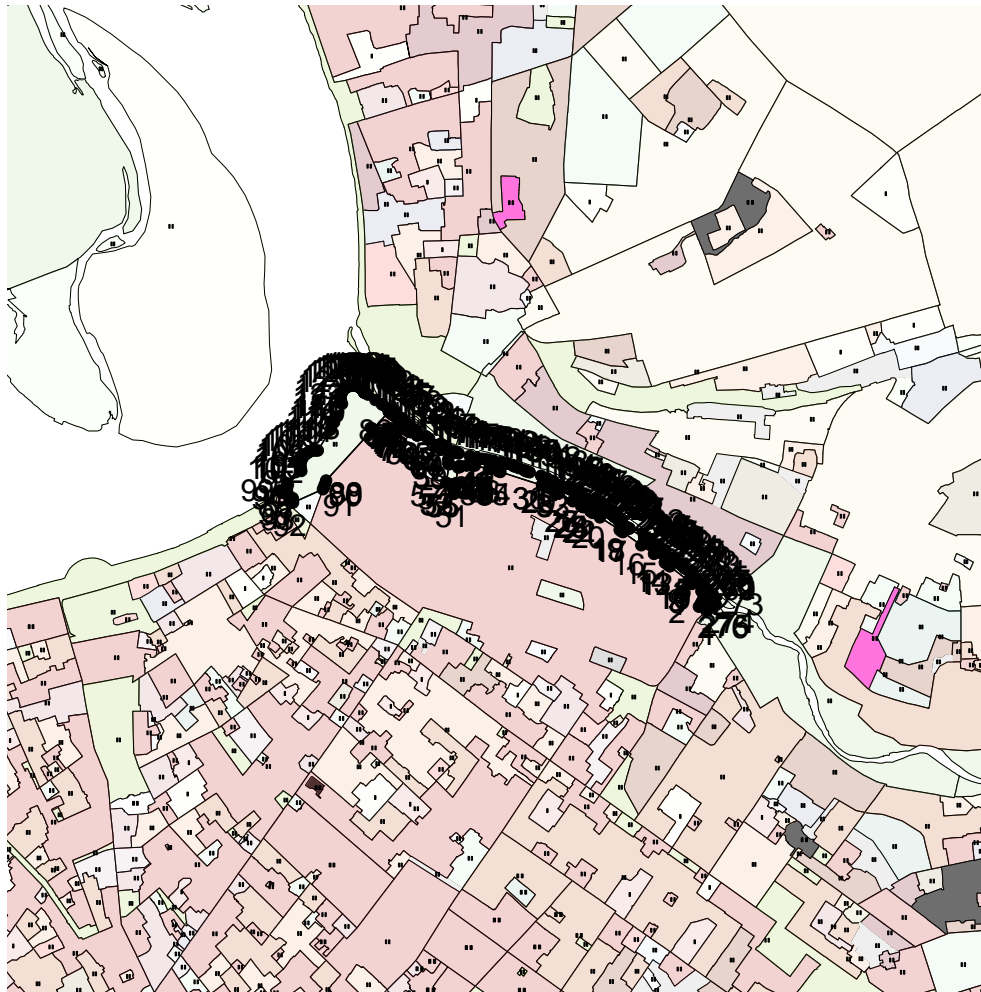
3. Сведения о характерных точках части (частей) границы объекта

Обозначение характерных точек части границ	Существующие координаты, м		Измененные (уточненные) координаты, м		Метод определения координат и средняя квадратическая погрешность положения характерной точки (Mt), м	Описание обозначения точки
	X	Y	X	Y		
1	2	3	4	5	6	7

--	--	--	--	--	--	--	--

ОПИСАНИЕ МЕСТОПОЛОЖЕНИЯ ГРАНИЦ
РЗ-503 – ЗОНЫ, ПРЕДНАЗНАЧЕННЫЕ ДЛЯ ОТДЫХА, ТУРИЗМА, ЗАНЯТИЙ ФИЗИЧЕСКОЙ
КУЛЬТУРОЙ И СПОРТОМ, ЗОНЫ ПЛЯЖЕЙ
(наименование объекта)

План границ объекта

Масштаб 1: 25000

Используемые условные знаки и обозначения:

Подпись _____ Дата " _ " _____ г.

Место для оттиска печати (при наличии) лица, составившего описание местоположения границ объекта

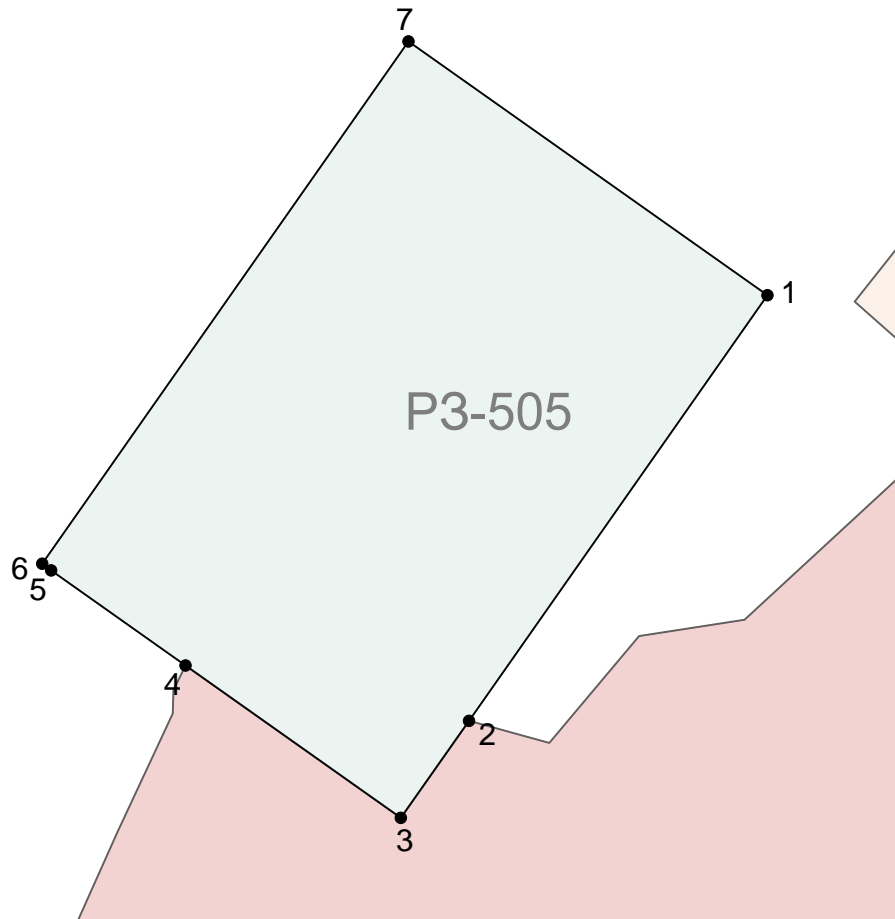
ОПИСАНИЕ МЕСТОПОЛОЖЕНИЯ ГРАНИЦ <u>РЗ-505 – ЗОНЫ ОБЪЕКТОВ И СООРУЖЕНИЙ ФИЗИЧЕСКОЙ КУЛЬТУРЫ И СПОРТА</u> (наименование объекта местоположение границ, которого описано (далее - объект)		
Сведения об объекте		
N п/п	Характеристики объекта	Описание характеристик
1	2	3
1	Местоположение объекта	Российская Федерация, Иркутская область, город Иркутск
2	Площадь объекта +/- величина погрешности определения площади (P +/- Дельта P)	1233 +/- 0
3	Иные характеристики объекта	ПЭ П-01-04

ОПИСАНИЕ МЕСТОПОЛОЖЕНИЯ ГРАНИЦ РЗ-505 – ЗОНЫ ОБЪЕКТОВ И СООРУЖЕНИЙ ФИЗИЧЕСКОЙ КУЛЬТУРЫ И СПОРТА (наименование объекта)				
Сведения о местоположении границ объекта				
1. Система координат <u>МСК-38, зона 3</u>				
2. Сведения о характерных точках границ объекта				
Обозначение характерных точек границ	Координаты, м		Метод определения координат и средняя квадратическая погрешность положения характерной точки (Mt), м	Описание обозначения точки
	X	Y		
1	2	3	4	5
1	385488.62	3336004.77	0.3	-
2	385460.48	3335984.94	0.3	-
3	385454.06	3335980.42	0.3	-
4	385464.14	3335966.11	0.3	-
5	385470.43	3335957.18	0.3	-
6	385470.86	3335956.57	0.3	-
7	385505.42	3335980.92	0.3	-
1	385488.62	3336004.77	0.3	-
3. Сведения о характерных точках части (частей) границы объекта				
Обозначение характерных точек части границы	Координаты, м		Метод определения координат и средняя квадратическая погрешность положения характерной точки (Mt), м	Описание обозначения точки
	X	Y		
1	2	3	4	5

ОПИСАНИЕ МЕСТОПОЛОЖЕНИЯ ГРАНИЦ РЗ-505 – ЗОНЫ ОБЪЕКТОВ И СООРУЖЕНИЙ ФИЗИЧЕСКОЙ КУЛЬТУРЫ И СПОРТА (наименование объекта)						
Сведения о местоположении измененных (уточненных) границ объекта						
1. Система координат <u>МСК-38, зона 3</u>						
2. Сведения о характерных точках границ объекта						
Обозначение характерных точек границ	Существующие координаты, м		Измененные (уточненные) координаты, м		Метод определения координат и средняя квадратическая погрешность положения характерной точки (Mt), м	Описание обозначения точки
	X	Y	X	Y		
1	2	3	4	5	6	7
1			385488.62	3336004.77		
2			385460.48	3335984.94		
3			385454.06	3335980.42		
4			385464.14	3335966.11		
5			385470.43	3335957.18		
6			385470.86	3335956.57		
7			385505.42	3335980.92		
1			385488.62	3336004.77		
3. Сведения о характерных точках части (частей) границы объекта						
Обозначение характерных точек части границ	Существующие координаты, м		Измененные (уточненные) координаты, м		Метод определения координат и средняя квадратическая погрешность положения характерной точки (Mt), м	Описание обозначения точки
	X	Y	X	Y		
1	2	3	4	5	6	7
					#МТОВJ#	

РЗ-505 – ЗОНЫ ОБЪЕКТОВ И СООРУЖЕНИЙ ФИЗИЧЕСКОЙ КУЛЬТУРЫ И СПОРТА
(наименование объекта)

План границ объекта



Масштаб 1: 500

Используемые условные знаки и обозначения:

Подпись _____ Дата " __ " _____ г.

Место для оттиска печати (при наличии) лица, составившего описание местоположения границ объекта

Лист N 724

ОПИСАНИЕ МЕСТОПОЛОЖЕНИЯ ГРАНИЦ

<p><u>ЖЗ-102 – ЗОНЫ ЗАСТРОЙКИ МАЛОЭТАЖНЫМИ МНОГОКВАРТИРНЫМИ ЖИЛЫМИ ДОМАМИ</u> <u>(ДО 4 ЭТ.)</u> (наименование объекта местоположение границ, которого описано (далее - объект)</p>		
Сведения об объекте		
№ п/п	Характеристики объекта	Описание характеристик
1	2	3
1	Местоположение объекта	Российская Федерация, Иркутская область, город Иркутск
2	Площадь объекта +/- величина погрешности определения площади (Р +/- Дельта Р)	3682+/- 0
3	Иные характеристики объекта	ПЭ П-01-05

ОПИСАНИЕ МЕСТОПОЛОЖЕНИЯ ГРАНИЦ ЖЗ-102 – ЗОНЫ ЗАСТРОЙКИ МАЛОЭТАЖНЫМИ МНОГОКВАРТИРНЫМИ ЖИЛЫМИ ДОМАМИ (ДО 4 ЭТ.) (наименование объекта)				
Сведения о местоположении границ объекта				
1. Система координат <u>МСК-38, зона 3</u>				
2. Сведения о характерных точках границ объекта				
Обозначение характерных точек границ	Координаты, м		Метод определения координат и средняя квадратическая погрешность положения характерной точки (Mt), м	Описание обозначения точки
	X	Y		
1	2	3	4	5
1	384638.15	3336021.69	0.3	-
2	384639.52	3336022.84	0.3	-
3	384640.19	3336022.03	0.3	-
4	384645.06	3336026.04	0.3	-
5	384648.94	3336021.33	0.3	-
6	384651.52	3336023.58	0.3	-
7	384651.34	3336023.82	0.3	-
8	384646.32	3336030.01	0.3	-
9	384660.99	3336041.86	0.3	-
10	384661.41	3336041.37	0.3	-
11	384671.24	3336049.81	0.3	-
12	384666.39	3336055.45	0.3	-
13	384667.82	3336056.69	0.3	-
14	384665.00	3336059.66	0.3	-
15	384673.61	3336066.31	0.3	-
16	384681.43	3336072.36	0.3	-
17	384660.65	3336096.82	0.3	-

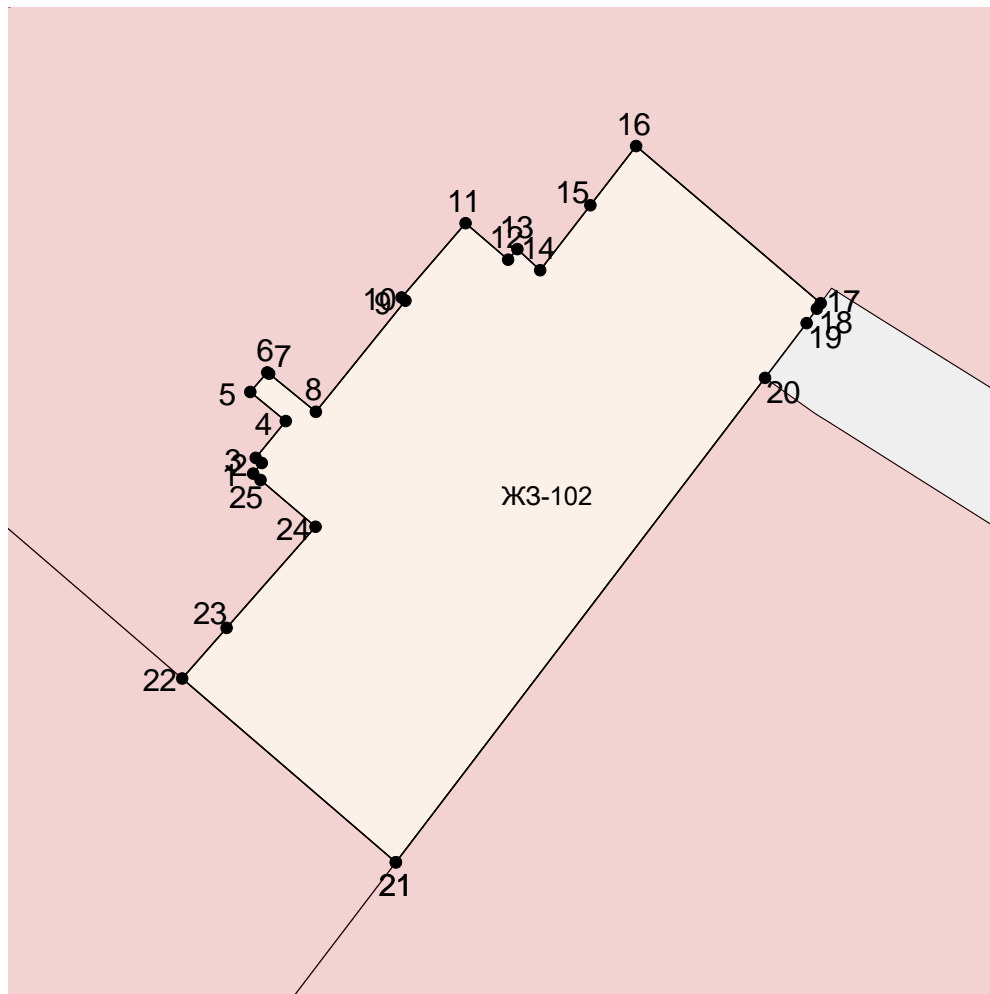
18	384659.91	3336096.30	0.3	-
19	384658.01	3336094.96	0.3	-
20	384650.79	3336089.46	0.3	-
21	384586.73	3336040.57	0.3	-
21	384586.73	3336040.57	0.3	-
22	384611.04	3336012.32	0.3	-
23	384617.74	3336018.19	0.3	-
24	384631.11	3336029.96	0.3	-
25	384637.29	3336022.70	0.3	-
1	384638.15	3336021.69	0.3	-
3. Сведения о характерных точках части (частей) границы объекта				
Обозначение характерных точек части границы	Координаты, м		Метод определения координат и средняя квадратическая погрешность положения характерной точки (Mt), м	Описание обозначения точки
	X	Y		
1	2	3	4	5

ОПИСАНИЕ МЕСТОПОЛОЖЕНИЯ ГРАНИЦ ЖЗ-102 – ЗОНЫ ЗАСТРОЙКИ МАЛОЭТАЖНЫМИ МНОГОКВАРТИРНЫМИ ЖИЛЫМИ ДОМАМИ (ДО 4 ЭТ.) (наименование объекта)						
Сведения о местоположении измененных (уточненных) границ объекта						
1. Система координат <u>МСК-38, зона 3</u>						
2. Сведения о характерных точках границ объекта						
Обозначение характерных точек границ	Существующие координаты, м		Измененные (уточненные) координаты, м		Метод определения координат и средняя квадратическая погрешность положения характерной точки (Mt), м	Описание обозначения точки
	X	Y	X	Y		
1	2	3	4	5	6	7
1			384638.15	3336021.69		
2			384639.52	3336022.84		
3			384640.19	3336022.03		
4			384645.06	3336026.04		
5			384648.94	3336021.33		
6			384651.52	3336023.58		
7			384651.34	3336023.82		
8			384646.32	3336030.01		
9			384660.99	3336041.86		
10			384661.41	3336041.37		
11			384671.24	3336049.81		
12			384666.39	3336055.45		
13			384667.82	3336056.69		
14			384665.00	3336059.66		
15			384673.61	3336066.31		
16			384681.43	3336072.36		
17			384660.65	3336096.82		
18			384659.91	3336096.30		
19			384658.01	3336094.96		
20			384650.79	3336089.46		
21			384586.73	3336040.57		
21			384586.73	3336040.57		
22			384611.04	3336012.32		
23			384617.74	3336018.19		
24			384631.11	3336029.96		
25			384637.29	3336022.70		
1			384638.15	3336021.69		

3. Сведения о характерных точках части (частей) границы объекта						
Обозначение характерных точек части границ	Существующие координаты, м		Измененные (уточненные) координаты, м		Метод определения координат и средняя квадратическая погрешность положения характерной точки (Mt), м	Описание обозначения точки
	X	Y	X	Y		
1	2	3	4	5	6	7

ОПИСАНИЕ МЕСТОПОЛОЖЕНИЯ ГРАНИЦ
ЖЗ-102 – ЗОНЫ ЗАСТРОЙКИ МАЛОЭТАЖНЫМИ МНОГОКВАРТИРНЫМИ ЖИЛЫМИ ДОМАМИ
(ДО 4 ЭТ.)
(наименование объекта)

План границ объекта

Масштаб 1: 1000

Используемые условные знаки и обозначения:

Подпись _____ Дата " __ " _____ г.

Место для оттиска печати (при наличии) лица, составившего описание местоположения границ объекта

ОПИСАНИЕ МЕСТОПОЛОЖЕНИЯ ГРАНИЦ <u>ЖЗ-102 – ЗОНЫ ЗАСТРОЙКИ МАЛОЭТАЖНЫМИ МНОГОКВАРТИРНЫМИ ЖИЛЫМИ ДОМАМИ</u> <u>(ДО 4 ЭТ.)</u> (наименование объекта местоположение границ, которого описано (далее - объект) _____		
Сведения об объекте		
N п/п	Характеристики объекта	Описание характеристик
1	2	3
1	Местоположение объекта	Российская Федерация, Иркутская область, город Иркутск
2	Площадь объекта +/- величина погрешности определения площади (P +/- Дельта P)	1240+/- 0
3	Иные характеристики объекта	ПЭ П-01-05

ОПИСАНИЕ МЕСТОПОЛОЖЕНИЯ ГРАНИЦ ЖЗ-102 – ЗОНЫ ЗАСТРОЙКИ МАЛОЭТАЖНЫМИ МНОГОКВАРТИРНЫМИ ЖИЛЫМИ ДОМАМИ (ДО 4 ЭТ.) (наименование объекта)				
Сведения о местоположении границ объекта				
1. Система координат <u>МСК-38, зона 3</u>				
2. Сведения о характерных точках границ объекта				
Обозначение характерных точек границ	Координаты, м		Метод определения координат и средняя квадратическая погрешность положения характерной точки (Mt), м	Описание обозначения точки
	X	Y		
1	2	3	4	5
1	384569.36	3335766.18	0.3	-
2	384573.70	3335761.63	0.3	-
3	384587.56	3335747.08	0.3	-
4	384588.73	3335745.85	0.3	-
5	384590.40	3335744.11	0.3	-
6	384598.32	3335751.82	0.3	-
7	384607.77	3335761.02	0.3	-
8	384612.44	3335765.57	0.3	-
9	384606.17	3335771.05	0.3	-
10	384606.16	3335771.05	0.3	-
11	384608.43	3335773.07	0.3	-
12	384618.65	3335782.18	0.3	-
13	384605.60	3335798.65	0.3	-
14	384604.64	3335796.77	0.3	-
15	384603.32	3335795.69	0.3	-
16	384599.64	3335788.13	0.3	-
17	384594.02	3335788.02	0.3	-

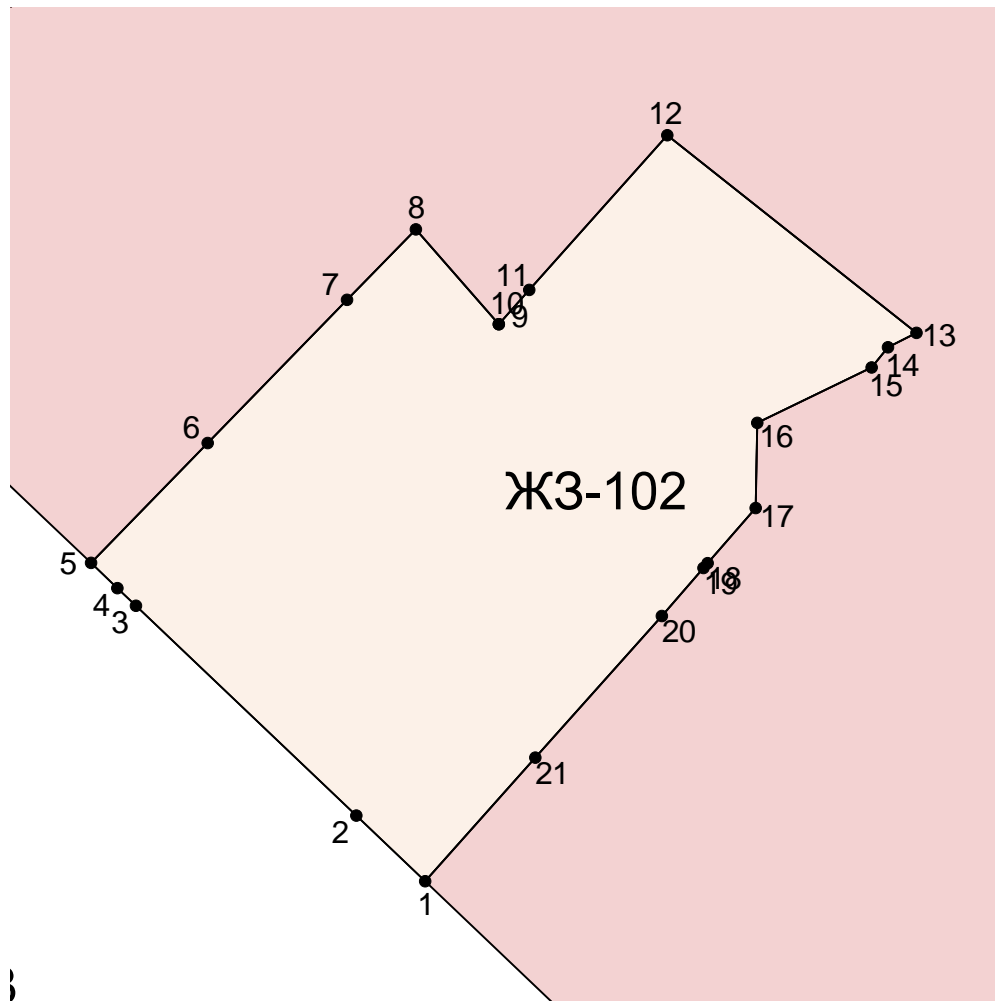
18	384590.38	3335784.86	0.3	-
19	384590.07	3335784.58	0.3	-
20	384586.89	3335781.83	0.3	-
21	384577.53	3335773.47	0.3	-
1	384569.36	3335766.18	0.3	-
3. Сведения о характерных точках части (частей) границы объекта				
Обозначение характерных точек части границы	Координаты, м		Метод определения координат и средняя квадратическая погрешность положения характерной точки (Mt), м	Описание обозначения точки
	X	Y		
1	2	3	4	5

ОПИСАНИЕ МЕСТОПОЛОЖЕНИЯ ГРАНИЦ ЖЗ-102 – ЗОНЫ ЗАСТРОЙКИ МАЛОЭТАЖНЫМИ МНОГОКВАРТИРНЫМИ ЖИЛЫМИ ДОМАМИ (ДО 4 ЭТ.) (наименование объекта)						
Сведения о местоположении измененных (уточненных) границ объекта						
1. Система координат <u>МСК-38, зона 3</u>						
2. Сведения о характерных точках границ объекта						
Обозначение характерных точек границ	Существующие координаты, м		Измененные (уточненные) координаты, м		Метод определения координат и средняя квадратическая погрешность положения характерной точки (Mt), м	Описание обозначения точки
	X	Y	X	Y		
1	2	3	4	5	6	7
1			384569.36	3335766.18		
2			384573.70	3335761.63		
3			384587.56	3335747.08		
4			384588.73	3335745.85		
5			384590.40	3335744.11		
6			384598.32	3335751.82		
7			384607.77	3335761.02		
8			384612.44	3335765.57		
9			384606.17	3335771.05		
10			384606.16	3335771.05		
11			384608.43	3335773.07		
12			384618.65	3335782.18		
13			384605.60	3335798.65		
14			384604.64	3335796.77		
15			384603.32	3335795.69		
16			384599.64	3335788.13		
17			384594.02	3335788.02		
18			384590.38	3335784.86		
19			384590.07	3335784.58		
20			384586.89	3335781.83		
21			384577.53	3335773.47		
1			384569.36	3335766.18		
3. Сведения о характерных точках части (частей) границы объекта						
Обозначение	Существующие координаты, м		Измененные (уточненные) координаты, м		Метод определения	Описание обозначения

характерных точек части границ	X	Y	X	Y	координат и средняя квадратическая погрешность положения характерной точки (Mt), м	точки
1	2	3	4	5	6	7

ОПИСАНИЕ МЕСТОПОЛОЖЕНИЯ ГРАНИЦ
ЖЗ-102 – ЗОНЫ ЗАСТРОЙКИ МАЛОЭТАЖНЫМИ МНОГОКВАРТИРНЫМИ ЖИЛЫМИ ДОМАМИ
(ДО 4 ЭТ.)
(наименование объекта)

План границ объекта

Масштаб 1: 500

Используемые условные знаки и обозначения:

Подпись _____ Дата " __ " _____ г.

Место для оттиска печати (при наличии) лица, составившего описание местоположения границ объекта

ОПИСАНИЕ МЕСТОПОЛОЖЕНИЯ ГРАНИЦ <u>ЖЗ-102 – ЗОНЫ ЗАСТРОЙКИ МАЛОЭТАЖНЫМИ МНОГОКВАРТИРНЫМИ ЖИЛЫМИ ДОМАМИ</u> (ДО 4 ЭТ.) (наименование объекта местоположение границ, которого описано (далее - объект) _____		
Сведения об объекте		
N п/п	Характеристики объекта	Описание характеристик
1	2	3
1	Местоположение объекта	Российская Федерация, Иркутская область, город Иркутск
2	Площадь объекта +/- величина погрешности определения площади (P +/- Дельта P)	6891+/- 0
3	Иные характеристики объекта	ПЭ П-01-05

ОПИСАНИЕ МЕСТОПОЛОЖЕНИЯ ГРАНИЦ ЖЗ-102 – ЗОНЫ ЗАСТРОЙКИ МАЛОЭТАЖНЫМИ МНОГОКВАРТИРНЫМИ ЖИЛЫМИ ДОМАМИ (ДО 4 ЭТ.) (наименование объекта)				
Сведения о местоположении границ объекта				
1. Система координат <u>МСК-38, зона 3</u>				
2. Сведения о характерных точках границ объекта				
Обозначение характерных точек границ	Координаты, м		Метод определения координат и средняя квадратическая погрешность положения характерной точки (Mt), м	Описание обозначения точки
	X	Y		
1	2	3	4	5
1	384302.52	3335497.84	0.3	-
2	384299.44	3335500.40	0.3	-
3	384293.91	3335494.28	0.3	-
4	384291.17	3335491.24	0.3	-
5	384278.62	3335477.36	0.3	-
6	384274.33	3335472.21	0.3	-
7	384264.96	3335461.64	0.3	-
8	384261.41	3335464.48	0.3	-
9	384257.61	3335466.69	0.3	-
10	384243.41	3335477.72	0.3	-
11	384241.21	3335475.23	0.3	-
11	384241.21	3335475.23	0.3	-
12	384241.20	3335475.23	0.3	-
13	384237.35	3335470.15	0.3	-
14	384225.41	3335454.32	0.3	-
15	384207.53	3335430.62	0.3	-
16	384216.74	3335423.37	0.3	-

17	384258.60	3335390.40	0.3	-
18	384263.91	3335396.46	0.3	-
19	384277.98	3335414.19	0.3	-
20	384278.96	3335413.26	0.3	-
21	384291.01	3335426.08	0.3	-
22	384293.82	3335429.07	0.3	-
23	384296.54	3335431.95	0.3	-
24	384304.35	3335425.10	0.3	-
25	384311.17	3335431.37	0.3	-
26	384318.15	3335438.37	0.3	-
27	384322.97	3335443.31	0.3	-
28	384324.04	3335444.42	0.3	-
29	384323.37	3335445.08	0.3	-
30	384336.65	3335458.62	0.3	-
31	384342.49	3335464.58	0.3	-
32	384324.56	3335479.50	0.3	-
33	384317.32	3335485.52	0.3	-
34	384305.44	3335495.41	0.3	-
1	384302.52	3335497.84	0.3	-

3. Сведения о характерных точках части (частей) границы объекта

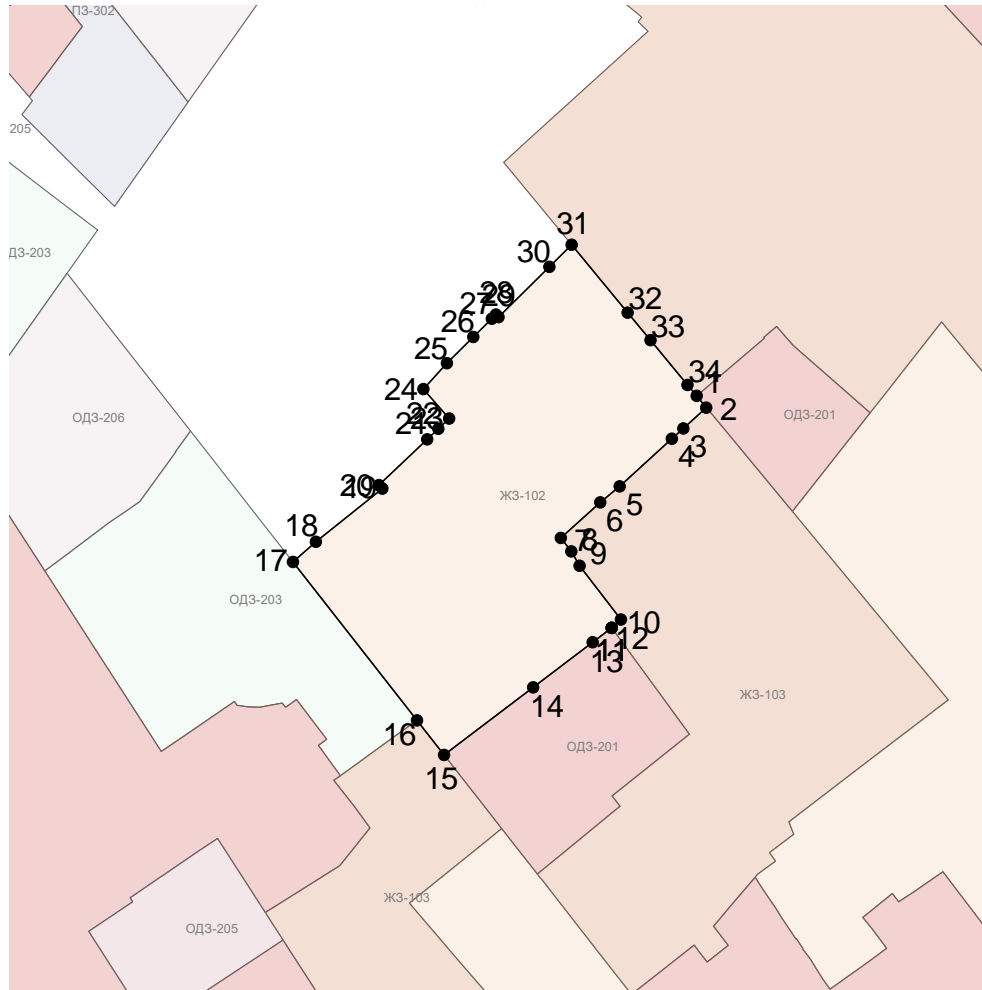
Обозначение характерных точек части границы	Координаты, м		Метод определения координат и средняя квадратическая погрешность положения характерной точки (Mt), м	Описание обозначения точки
	X	Y		
1	2	3	4	5

ОПИСАНИЕ МЕСТОПОЛОЖЕНИЯ ГРАНИЦ ЖЗ-102 – ЗОНЫ ЗАСТРОЙКИ МАЛОЭТАЖНЫМИ МНОГОКВАРТИРНЫМИ ЖИЛЫМИ ДОМАМИ (ДО 4 ЭТ.) (наименование объекта)						
Сведения о местоположении измененных (уточненных) границ объекта						
1. Система координат <u>МСК-38, зона 3</u>						
2. Сведения о характерных точках границ объекта						
Обозначение характерных точек границ	Существующие координаты, м		Измененные (уточненные) координаты, м		Метод определения координат и средняя квадратическая погрешность положения характерной точки (Mt), м	Описание обозначения точки
	X	Y	X	Y		
1	2	3	4	5	6	7
1			384302.52	3335497.84		
2			384299.44	3335500.40		
3			384293.91	3335494.28		
4			384291.17	3335491.24		
5			384278.62	3335477.36		
6			384274.33	3335472.21		
7			384264.96	3335461.64		
8			384261.41	3335464.48		
9			384257.61	3335466.69		
10			384243.41	3335477.72		
11			384241.21	3335475.23		
11			384241.21	3335475.23		
12			384241.20	3335475.23		
13			384237.35	3335470.15		
14			384225.41	3335454.32		
15			384207.53	3335430.62		
16			384216.74	3335423.37		
17			384258.60	3335390.40		
18			384263.91	3335396.46		
19			384277.98	3335414.19		
20			384278.96	3335413.26		
21			384291.01	3335426.08		
22			384293.82	3335429.07		
23			384296.54	3335431.95		
24			384304.35	3335425.10		
25			384311.17	3335431.37		
26			384318.15	3335438.37		
27			384322.97	3335443.31		

28			384324.04	3335444.42		
29			384323.37	3335445.08		
30			384336.65	3335458.62		
31			384342.49	3335464.58		
32			384324.56	3335479.50		
33			384317.32	3335485.52		
34			384305.44	3335495.41		
1			384302.52	3335497.84		
3. Сведения о характерных точках части (частей) границы объекта						
Обозначение характерных точек части границ	Существующие координаты, м		Измененные (уточненные) координаты, м		Метод определения координат и средняя квадратическая погрешность положения характерной точки (Mt), м	Описание обозначения точки
	X	Y	X	Y		
1	2	3	4	5	6	7

**ОПИСАНИЕ МЕСТОПОЛОЖЕНИЯ ГРАНИЦ
ЖЗ-102 – ЗОНЫ ЗАСТРОЙКИ МАЛОЭТАЖНЫМИ МНОГОКВАРТИРНЫМИ ЖИЛЫМИ ДОМАМИ
(ДО 4 ЭТ.)
(наименование объекта)**

План границ объекта



Масштаб 1: 2000

Используемые условные знаки и обозначения:

Подпись _____ Дата " _ " _____ г.

Место для оттиска печати (при наличии) лица, составившего описание местоположения границ объекта

ОПИСАНИЕ МЕСТОПОЛОЖЕНИЯ ГРАНИЦ <u>ЖЗ-103 – ЗОНЫ ЗАСТРОЙКИ СРЕДНЕЭТАЖНЫМИ ЖИЛЫМИ ДОМАМИ (5-8 ЭТ.)</u> (наименование объекта местоположение границ, которого описано (далее - объект)		
Сведения об объекте		
N п/п	Характеристики объекта	Описание характеристик
1	2	3
1	Местоположение объекта	Российская Федерация, Иркутская область, город Иркутск
2	Площадь объекта +/- величина погрешности определения площади (P +/- Дельта P)	9914+/- 0
3	Иные характеристики объекта	ПЭ П-01-05

ОПИСАНИЕ МЕСТОПОЛОЖЕНИЯ ГРАНИЦ _ ЖЗ-103 – ЗОНЫ ЗАСТРОЙКИ СРЕДНЕЭТАЖНЫМИ ЖИЛЫМИ ДОМАМИ (5-8 ЭТ.) _ (наименование объекта)				
Сведения о местоположении границ объекта				
1. Система координат _МСК-38, зона 3_				
2. Сведения о характерных точках границ объекта				
Обозначение характерных точек границ	Координаты, м		Метод определения координат и средняя квадратическая погрешность положения характерной точки (Mt), м	Описание обозначения точки
	X	Y		
1	2	3	4	5
1	384596.06	3335738.15	0.3	-
2	384590.33	3335727.49	0.3	-
3	384584.91	3335717.41	0.3	-
4	384571.68	3335693.54	0.3	-
5	384571.26	3335692.51	0.3	-
6	384580.17	3335683.71	0.3	-
7	384586.40	3335681.42	0.3	-
8	384591.98	3335676.94	0.3	-
9	384608.31	3335660.65	0.3	-
10	384604.46	3335656.80	0.3	-
11	384606.57	3335654.70	0.3	-
12	384605.03	3335653.13	0.3	-
13	384616.54	3335640.95	0.3	-
14	384617.21	3335641.68	0.3	-
15	384620.19	3335638.55	0.3	-
16	384623.31	3335635.29	0.3	-
17	384624.46	3335634.08	0.3	-

18	384615.25	3335624.07	0.3	-
19	384614.65	3335624.65	0.3	-
20	384614.55	3335624.51	0.3	-
21	384611.97	3335621.22	0.3	-
22	384611.99	3335621.16	0.3	-
23	384612.69	3335620.58	0.3	-
24	384612.81	3335620.49	0.3	-
25	384614.71	3335622.81	0.3	-
26	384619.35	3335619.00	0.3	-
27	384617.44	3335616.68	0.3	-
28	384621.29	3335612.42	0.3	-
29	384625.02	3335608.29	0.3	-
30	384626.36	3335606.81	0.3	-
31	384636.09	3335596.05	0.3	-
32	384638.79	3335593.09	0.3	-
33	384640.13	3335591.61	0.3	-
34	384641.45	3335590.13	0.3	-
35	384644.47	3335586.79	0.3	-
36	384646.01	3335587.79	0.3	-
37	384648.25	3335584.64	0.3	-
38	384651.24	3335580.24	0.3	-
39	384655.52	3335574.22	0.3	-
40	384656.52	3335574.94	0.3	-
41	384657.52	3335573.46	0.3	-
42	384663.04	3335565.32	0.3	-
43	384663.29	3335564.97	0.3	-
44	384663.76	3335564.27	0.3	-
45	384667.28	3335566.78	0.3	-
46	384667.73	3335567.10	0.3	-

47	384710.00	3335597.20	0.3	-
48	384722.14	3335605.84	0.3	-
49	384718.00	3335610.20	0.3	-
50	384713.85	3335614.55	0.3	-
51	384668.02	3335662.65	0.3	-
52	384619.06	3335714.02	0.3	-
1	384596.06	3335738.15	0.3	-
3. Сведения о характерных точках части (частей) границы объекта				
Обозначение характерных точек части границы	Координаты, м		Метод определения координат и средняя квадратическая погрешность положения характерной точки (Mt), м	Описание обозначения точки
	X	Y		
1	2	3	4	5

ОПИСАНИЕ МЕСТОПОЛОЖЕНИЯ ГРАНИЦ <u>ЖЗ-103 – ЗОНЫ ЗАСТРОЙКИ СРЕДНЕЭТАЖНЫМИ ЖИЛЫМИ ДОМАМИ (5-8 ЭТ.)</u> (наименование объекта)						
Сведения о местоположении измененных (уточненных) границ объекта						
1. Система координат <u>МСК-38, зона 3</u>						
2. Сведения о характерных точках границ объекта						
Обозначение характерных точек границ	Существующие координаты, м		Измененные (уточненные) координаты, м		Метод определения координат и средняя квадратическая погрешность положения характерной точки (Mt), м	Описание обозначения точки
	X	Y	X	Y		
1	2	3	4	5	6	7
1			384596.06	3335738.15		
2			384590.33	3335727.49		
3			384584.91	3335717.41		
4			384571.68	3335693.54		
5			384571.26	3335692.51		
6			384580.17	3335683.71		
7			384586.40	3335681.42		
8			384591.98	3335676.94		
9			384608.31	3335660.65		
10			384604.46	3335656.80		
11			384606.57	3335654.70		
12			384605.03	3335653.13		
13			384616.54	3335640.95		
14			384617.21	3335641.68		
15			384620.19	3335638.55		
16			384623.31	3335635.29		
17			384624.46	3335634.08		
18			384615.25	3335624.07		
19			384614.65	3335624.65		
20			384614.55	3335624.51		
21			384611.97	3335621.22		
22			384611.99	3335621.16		
23			384612.69	3335620.58		
24			384612.81	3335620.49		
25			384614.71	3335622.81		
26			384619.35	3335619.00		
27			384617.44	3335616.68		
28			384621.29	3335612.42		
29			384625.02	3335608.29		

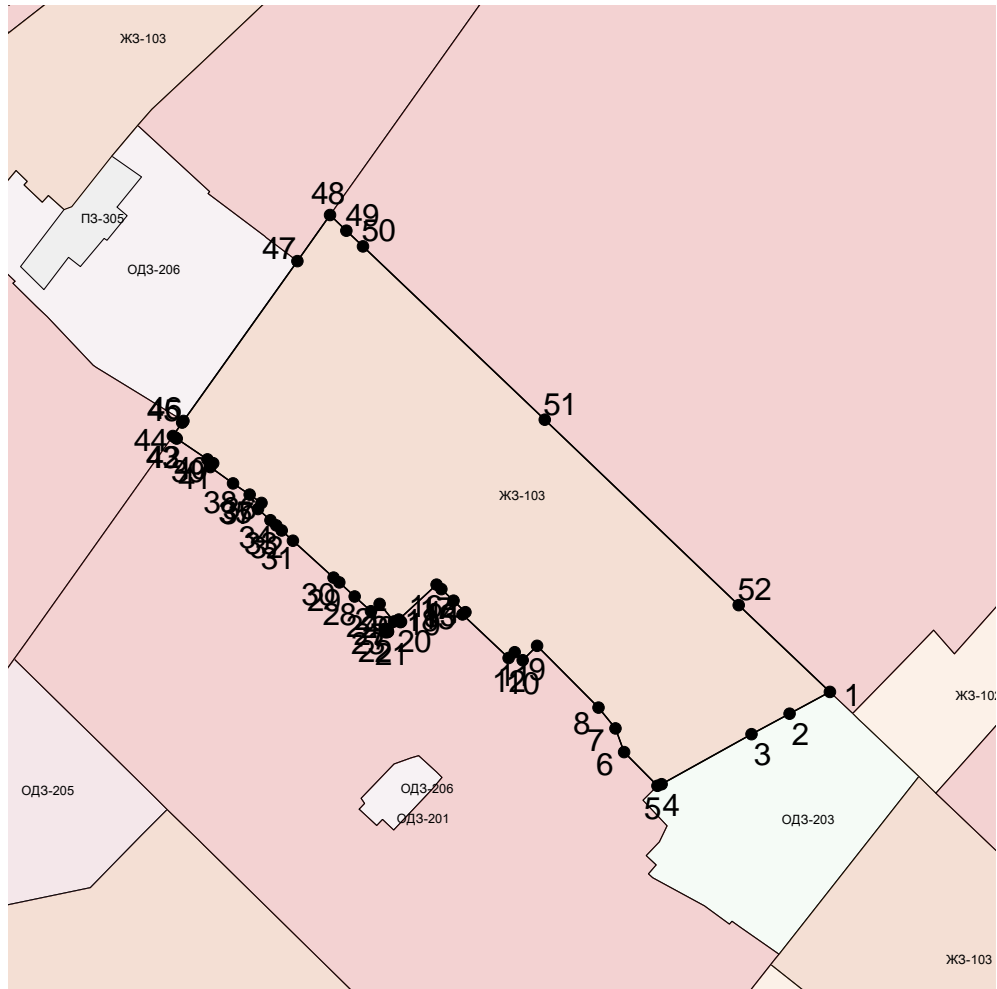
30			384626.36	3335606.81		
31			384636.09	3335596.05		
32			384638.79	3335593.09		
33			384640.13	3335591.61		
34			384641.45	3335590.13		
35			384644.47	3335586.79		
36			384646.01	3335587.79		
37			384648.25	3335584.64		
38			384651.24	3335580.24		
39			384655.52	3335574.22		
40			384656.52	3335574.94		
41			384657.52	3335573.46		
42			384663.04	3335565.32		
43			384663.29	3335564.97		
44			384663.76	3335564.27		
45			384667.28	3335566.78		
46			384667.73	3335567.10		
47			384710.00	3335597.20		
48			384722.14	3335605.84		
49			384718.00	3335610.20		
50			384713.85	3335614.55		
51			384668.02	3335662.65		
52			384619.06	3335714.02		
1			384596.06	3335738.15		

3. Сведения о характерных точках части (частей) границы объекта

Обозначение характерных точек части границ	Существующие координаты, м		Измененные (уточненные) координаты, м		Метод определения координат и средняя квадратическая погрешность положения характерной точки (Mt), м	Описание обозначения точки
	X	Y	X	Y		
1	2	3	4	5	6	7

ОПИСАНИЕ МЕСТОПОЛОЖЕНИЯ ГРАНИЦ
ЖЗ-103 – ЗОНЫ ЗАСТРОЙКИ СРЕДНЕЭТАЖНЫМИ ЖИЛЫМИ ДОМАМИ (5-8 ЭТ.)
(наименование объекта)

План границ объекта



Масштаб 1: 2000

Используемые условные знаки и обозначения:

Подпись _____ Дата "___" _____ г.

Место для оттиска печати (при наличии) лица, составившего описание местоположения границ объекта

ОПИСАНИЕ МЕСТОПОЛОЖЕНИЯ ГРАНИЦ <u>ЖЗ-103 – ЗОНЫ ЗАСТРОЙКИ СРЕДНЕЭТАЖНЫМИ ЖИЛЫМИ ДОМАМИ (5-8 ЭТ.)</u> (наименование объекта местоположение границ, которого описано (далее - объект)		
Сведения об объекте		
N п/п	Характеристики объекта	Описание характеристик
1	2	3
1	Местоположение объекта	Российская Федерация, Иркутская область, город Иркутск
2	Площадь объекта +/- величина погрешности определения площади (P +/- Дельта P)	4638+/- 0
3	Иные характеристики объекта	ПЭ П-01-05

ОПИСАНИЕ МЕСТОПОЛОЖЕНИЯ ГРАНИЦ ЖЗ-103 – ЗОНЫ ЗАСТРОЙКИ СРЕДНЕЭТАЖНЫМИ ЖИЛЫМИ ДОМАМИ (5-8 ЭТ.) (наименование объекта)				
Сведения о местоположении границ объекта				
1. Система координат <u>МСК-38, зона 3</u>				
2. Сведения о характерных точках границ объекта				
Обозначение характерных точек границ	Координаты, м		Метод определения координат и средняя квадратическая погрешность положения характерной точки (Mt), м	Описание обозначения точки
	X	Y		
1	2	3	4	5
1	384506.37	3335804.26	0.3	-
2	384503.90	3335802.03	0.3	-
3	384505.11	3335800.69	0.3	-
4	384499.07	3335795.48	0.3	-
5	384499.45	3335795.03	0.3	-
6	384493.95	3335790.46	0.3	-
7	384491.34	3335788.25	0.3	-
8	384489.78	3335786.93	0.3	-
9	384489.11	3335787.67	0.3	-
10	384486.01	3335784.85	0.3	-
11	384486.00	3335784.88	0.3	-
12	384485.08	3335784.04	0.3	-
13	384480.84	3335780.66	0.3	-
14	384481.56	3335779.93	0.3	-
15	384479.95	3335778.57	0.3	-
16	384479.49	3335778.20	0.3	-
17	384479.09	3335777.88	0.3	-

18	384474.92	3335774.39	0.3	-
19	384479.04	3335770.12	0.3	-
20	384483.38	3335764.72	0.3	-
21	384485.03	3335762.68	0.3	-
22	384491.76	3335755.50	0.3	-
23	384491.09	3335754.86	0.3	-
24	384491.00	3335754.78	0.3	-
25	384492.68	3335752.85	0.3	-
26	384492.69	3335752.84	0.3	-
27	384492.70	3335752.83	0.3	-
28	384492.78	3335752.73	0.3	-
28	384492.78	3335752.73	0.3	-
29	384494.90	3335749.80	0.3	-
30	384503.89	3335737.39	0.3	-
31	384508.94	3335741.52	0.3	-
32	384518.31	3335729.71	0.3	-
33	384524.05	3335722.48	0.3	-
34	384525.67	3335723.76	0.3	-
35	384526.78	3335724.63	0.3	-
35	384526.78	3335724.63	0.3	-
36	384573.70	3335761.63	0.3	-
37	384569.36	3335766.18	0.3	-
38	384523.71	3335814.09	0.3	-
39	384522.36	3335815.50	0.3	-
40	384515.29	3335809.01	0.3	-
41	384508.07	3335802.39	0.3	-
1	384506.37	3335804.26	0.3	-
3. Сведения о характерных точках части (частей) границы объекта				
Обозначение	Координаты, м	Метод определения	Описание	

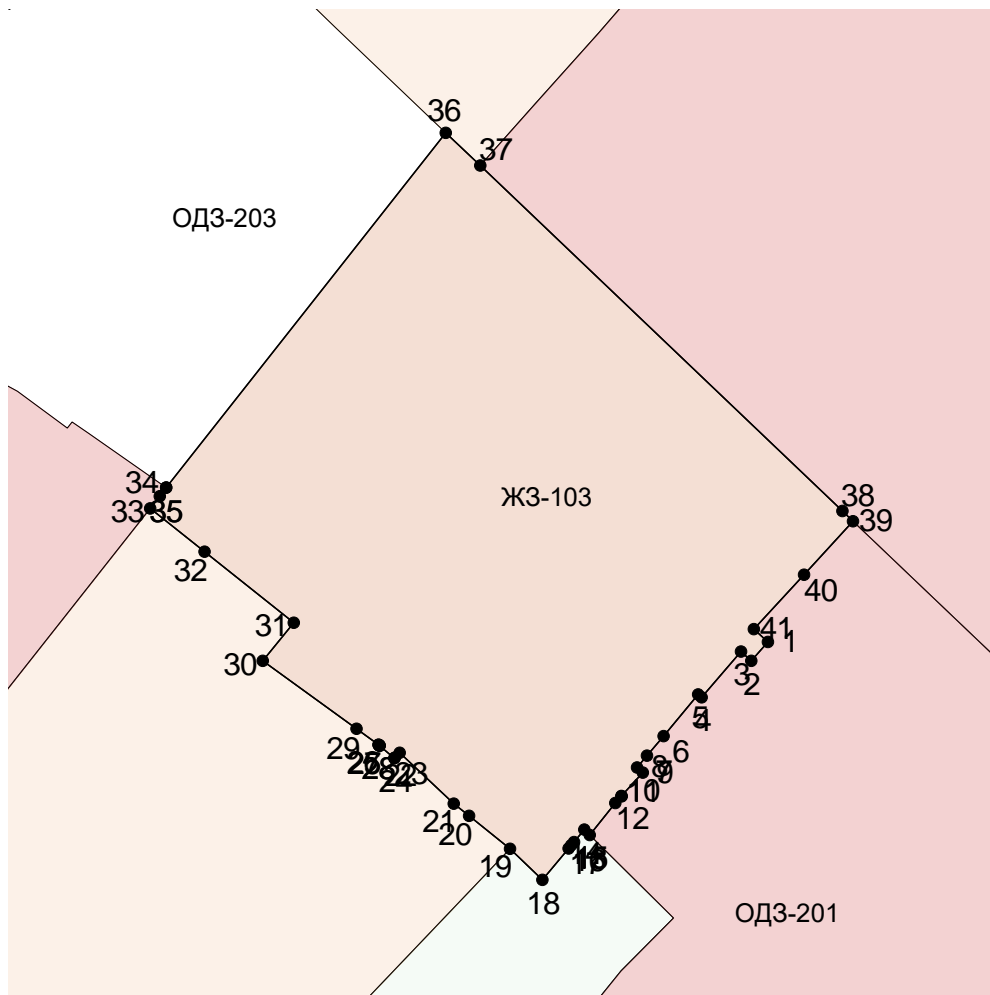
характерных точек части границы	X	Y	координат и средняя квадратическая погрешность положения характерной точки (Mt), м	обозначения точки
1	2	3	4	5

ОПИСАНИЕ МЕСТОПОЛОЖЕНИЯ ГРАНИЦ ЖЗ-103 – ЗОНЫ ЗАСТРОЙКИ СРЕДНЕЭТАЖНЫМИ ЖИЛЫМИ ДОМАМИ (5-8 ЭТ.) (наименование объекта)						
Сведения о местоположении измененных (уточненных) границ объекта						
1. Система координат <u>МСК-38, зона 3</u>						
2. Сведения о характерных точках границ объекта						
Обозначение характерных точек границ	Существующие координаты, м		Измененные (уточненные) координаты, м		Метод определения координат и средняя квадратическая погрешность положения характерной точки (Mt), м	Описание обозначения точки
	X	Y	X	Y		
1	2	3	4	5	6	7
1			384506.37	3335804.26		
2			384503.90	3335802.03		
3			384505.11	3335800.69		
4			384499.07	3335795.48		
5			384499.45	3335795.03		
6			384493.95	3335790.46		
7			384491.34	3335788.25		
8			384489.78	3335786.93		
9			384489.11	3335787.67		
10			384486.01	3335784.85		
11			384486.00	3335784.88		
12			384485.08	3335784.04		
13			384480.84	3335780.66		
14			384481.56	3335779.93		
15			384479.95	3335778.57		
16			384479.49	3335778.20		
17			384479.09	3335777.88		
18			384474.92	3335774.39		
19			384479.04	3335770.12		
20			384483.38	3335764.72		
21			384485.03	3335762.68		
22			384491.76	3335755.50		
23			384491.09	3335754.86		
24			384491.00	3335754.78		
25			384492.68	3335752.85		
26			384492.69	3335752.84		
27			384492.70	3335752.83		
28			384492.78	3335752.73		
28			384492.78	3335752.73		

29			384494.90	3335749.80		
30			384503.89	3335737.39		
31			384508.94	3335741.52		
32			384518.31	3335729.71		
33			384524.05	3335722.48		
34			384525.67	3335723.76		
35			384526.78	3335724.63		
35			384526.78	3335724.63		
36			384573.70	3335761.63		
37			384569.36	3335766.18		
38			384523.71	3335814.09		
39			384522.36	3335815.50		
40			384515.29	3335809.01		
41			384508.07	3335802.39		
1			384506.37	3335804.26		
3. Сведения о характерных точках части (частей) границы объекта						
Обозначение характерных точек части границ	Существующие координаты, м		Измененные (уточненные) координаты, м		Метод определения координат и средняя квадратическая погрешность положения характерной точки (Mt), м	Описание обозначения точки
	X	Y	X	Y		
1	2	3	4	5	6	7

ОПИСАНИЕ МЕСТОПОЛОЖЕНИЯ ГРАНИЦ
ЖЗ-103 – ЗОНЫ ЗАСТРОЙКИ СРЕДНЕЭТАЖНЫМИ ЖИЛЫМИ ДОМАМИ (5-8 ЭТ.)
(наименование объекта)

План границ объекта

Масштаб 1: 1000

Используемые условные знаки и обозначения:

Подпись _____ Дата " __ " _____ г.

Место для оттиска печати (при наличии) лица, составившего описание местоположения границ объекта

ОПИСАНИЕ МЕСТОПОЛОЖЕНИЯ ГРАНИЦ <u>ЖЗ-103 – ЗОНЫ ЗАСТРОЙКИ СРЕДНЕЭТАЖНЫМИ ЖИЛЫМИ ДОМАМИ (5-8 ЭТ.)</u> (наименование объекта местоположение границ, которого описано (далее - объект)		
Сведения об объекте		
N п/п	Характеристики объекта	Описание характеристик
1	2	3
1	Местоположение объекта	Российская Федерация, Иркутская область, город Иркутск
2	Площадь объекта +/- величина погрешности определения площади (P +/- Дельта P)	9914+/- 0
3	Иные характеристики объекта	ПЭ П-01-05

ОПИСАНИЕ МЕСТОПОЛОЖЕНИЯ ГРАНИЦ <u>ЖЗ-103 – ЗОНЫ ЗАСТРОЙКИ СРЕДНЕЭТАЖНЫМИ ЖИЛЫМИ ДОМАМИ (5-8 ЭТ.)</u> (наименование объекта)				
Сведения о местоположении границ объекта				
1. Система координат <u>МСК-38, зона 3</u>				
2. Сведения о характерных точках границ объекта				
Обозначение характерных точек границ	Координаты, м		Метод определения координат и средняя квадратическая погрешность положения характерной точки (Mt), м	Описание обозначения точки
	X	Y		
1	2	3	4	5
1	384596.06	3335738.15	0.3	-
2	384590.33	3335727.49	0.3	-
3	384584.91	3335717.41	0.3	-
4	384571.68	3335693.54	0.3	-
5	384571.26	3335692.51	0.3	-
6	384580.17	3335683.71	0.3	-
7	384586.40	3335681.42	0.3	-
8	384591.98	3335676.94	0.3	-
9	384608.31	3335660.65	0.3	-
10	384604.46	3335656.80	0.3	-
11	384606.57	3335654.70	0.3	-
12	384605.03	3335653.13	0.3	-
13	384616.54	3335640.95	0.3	-
14	384617.21	3335641.68	0.3	-
15	384620.19	3335638.55	0.3	-
16	384623.31	3335635.29	0.3	-
17	384624.46	3335634.08	0.3	-

18	384615.25	3335624.07	0.3	-
19	384614.65	3335624.65	0.3	-
20	384614.55	3335624.51	0.3	-
21	384611.97	3335621.22	0.3	-
22	384611.99	3335621.16	0.3	-
23	384612.69	3335620.58	0.3	-
24	384612.81	3335620.49	0.3	-
25	384614.71	3335622.81	0.3	-
26	384619.35	3335619.00	0.3	-
27	384617.44	3335616.68	0.3	-
28	384621.29	3335612.42	0.3	-
29	384625.02	3335608.29	0.3	-
30	384626.36	3335606.81	0.3	-
31	384636.09	3335596.05	0.3	-
32	384638.79	3335593.09	0.3	-
33	384640.13	3335591.61	0.3	-
34	384641.45	3335590.13	0.3	-
35	384644.47	3335586.79	0.3	-
36	384646.01	3335587.79	0.3	-
37	384648.25	3335584.64	0.3	-
38	384651.24	3335580.24	0.3	-
39	384655.52	3335574.22	0.3	-
40	384656.52	3335574.94	0.3	-
41	384657.52	3335573.46	0.3	-
42	384663.04	3335565.32	0.3	-
43	384663.29	3335564.97	0.3	-
44	384663.76	3335564.27	0.3	-
45	384667.28	3335566.78	0.3	-
46	384667.73	3335567.10	0.3	-

47	384710.00	3335597.20	0.3	-
48	384722.14	3335605.84	0.3	-
49	384718.00	3335610.20	0.3	-
50	384713.85	3335614.55	0.3	-
51	384668.02	3335662.65	0.3	-
52	384619.06	3335714.02	0.3	-
1	384596.06	3335738.15	0.3	-
3. Сведения о характерных точках части (частей) границы объекта				
Обозначение характерных точек части границы	Координаты, м		Метод определения координат и средняя квадратическая погрешность положения характерной точки (Mt), м	Описание обозначения точки
	X	Y		
1	2	3	4	5

ОПИСАНИЕ МЕСТОПОЛОЖЕНИЯ ГРАНИЦ ЖЗ-103 – ЗОНЫ ЗАСТРОЙКИ СРЕДНЕЭТАЖНЫМИ ЖИЛЫМИ ДОМАМИ (5-8 ЭТ.) (наименование объекта)						
Сведения о местоположении измененных (уточненных) границ объекта						
1. Система координат <u>МСК-38, зона 3</u>						
2. Сведения о характерных точках границ объекта						
Обозначение характерных точек границ	Существующие координаты, м		Измененные (уточненные) координаты, м		Метод определения координат и средняя квадратическая погрешность положения характерной точки (Mt), м	Описание обозначения точки
	X	Y	X	Y		
1	2	3	4	5	6	7
1			384596.06	3335738.15		
2			384590.33	3335727.49		
3			384584.91	3335717.41		
4			384571.68	3335693.54		
5			384571.26	3335692.51		
6			384580.17	3335683.71		
7			384586.40	3335681.42		
8			384591.98	3335676.94		
9			384608.31	3335660.65		
10			384604.46	3335656.80		
11			384606.57	3335654.70		
12			384605.03	3335653.13		
13			384616.54	3335640.95		
14			384617.21	3335641.68		
15			384620.19	3335638.55		
16			384623.31	3335635.29		
17			384624.46	3335634.08		
18			384615.25	3335624.07		
19			384614.65	3335624.65		
20			384614.55	3335624.51		
21			384611.97	3335621.22		
22			384611.99	3335621.16		
23			384612.69	3335620.58		
24			384612.81	3335620.49		
25			384614.71	3335622.81		
26			384619.35	3335619.00		
27			384617.44	3335616.68		
28			384621.29	3335612.42		
29			384625.02	3335608.29		

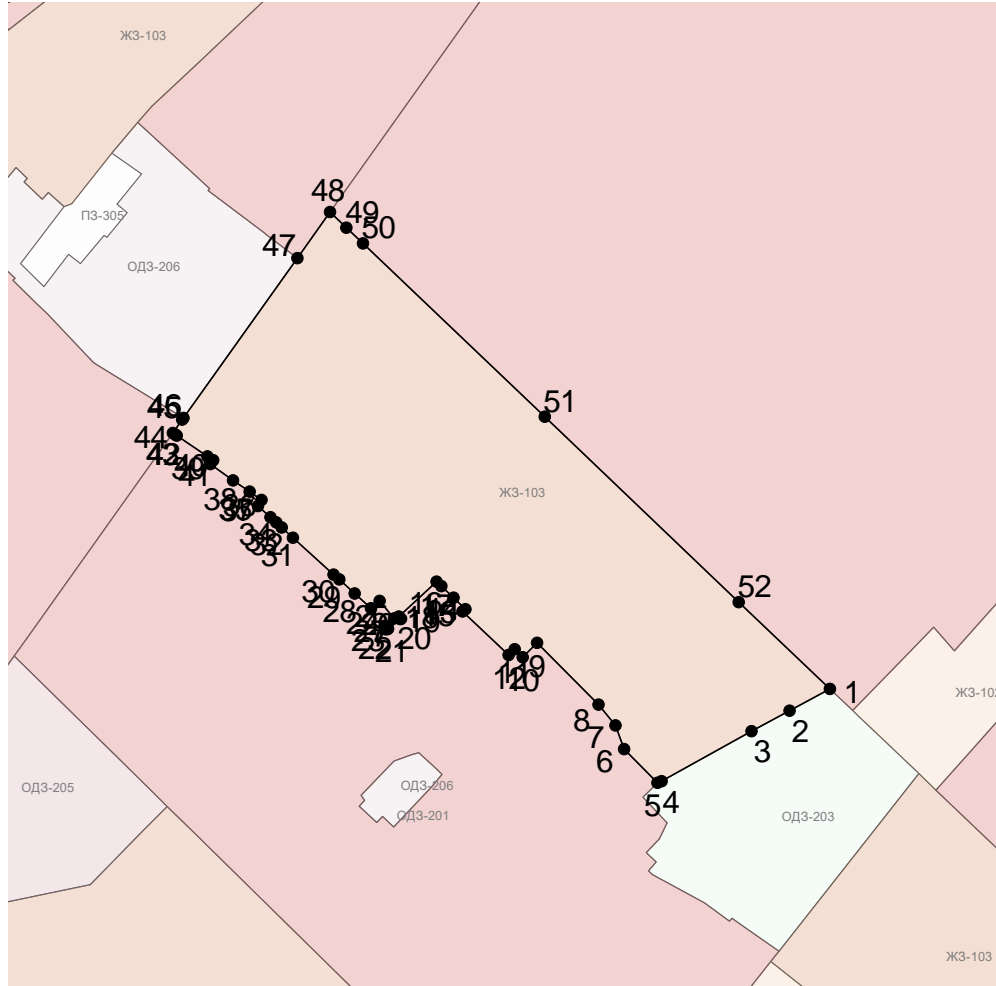
30			384626.36	3335606.81		
31			384636.09	3335596.05		
32			384638.79	3335593.09		
33			384640.13	3335591.61		
34			384641.45	3335590.13		
35			384644.47	3335586.79		
36			384646.01	3335587.79		
37			384648.25	3335584.64		
38			384651.24	3335580.24		
39			384655.52	3335574.22		
40			384656.52	3335574.94		
41			384657.52	3335573.46		
42			384663.04	3335565.32		
43			384663.29	3335564.97		
44			384663.76	3335564.27		
45			384667.28	3335566.78		
46			384667.73	3335567.10		
47			384710.00	3335597.20		
48			384722.14	3335605.84		
49			384718.00	3335610.20		
50			384713.85	3335614.55		
51			384668.02	3335662.65		
52			384619.06	3335714.02		
1			384596.06	3335738.15		

3. Сведения о характерных точках части (частей) границы объекта

Обозначение характерных точек части границ	Существующие координаты, м		Измененные (уточненные) координаты, м		Метод определения координат и средняя квадратическая погрешность положения характерной точки (Mt), м	Описание обозначения точки
	X	Y	X	Y		
1	2	3	4	5	6	7

**ОПИСАНИЕ МЕСТОПОЛОЖЕНИЯ ГРАНИЦ
ЖЗ-103 – ЗОНЫ ЗАСТРОЙКИ СРЕДНЕЭТАЖНЫМИ ЖИЛЫМИ ДОМАМИ (5-8 ЭТ.)**
(наименование объекта)

План границ объекта



Масштаб 1: 2000

Используемые условные знаки и обозначения:

Подпись _____ Дата "___" _____ г.

Место для оттиска печати (при наличии) лица, составившего описание местоположения границ объекта

ОПИСАНИЕ МЕСТОПОЛОЖЕНИЯ ГРАНИЦ <u>ЖЗ-103 – ЗОНЫ ЗАСТРОЙКИ СРЕДНЕЭТАЖНЫМИ ЖИЛЫМИ ДОМАМИ (5-8 ЭТ.)</u> (наименование объекта местоположение границ, которого описано (далее - объект)		
Сведения об объекте		
N п/п	Характеристики объекта	Описание характеристик
1	2	3
1	Местоположение объекта	Российская Федерация, Иркутская область, город Иркутск
2	Площадь объекта +/- величина погрешности определения площади (P +/- Дельта P)	34540+/- 0
3	Иные характеристики объекта	ПЭ П-01-05

ОПИСАНИЕ МЕСТОПОЛОЖЕНИЯ ГРАНИЦ <u>ЖЗ-103 – ЗОНЫ ЗАСТРОЙКИ СРЕДНЕЭТАЖНЫМИ ЖИЛЫМИ ДОМАМИ (5-8 ЭТ.)</u> (наименование объекта)				
Сведения о местоположении границ объекта				
1. Система координат <u>МСК-38, зона 3</u>				
2. Сведения о характерных точках границ объекта				
Обозначение характерных точек границ	Координаты, м		Метод определения координат и средняя квадратическая погрешность положения характерной точки (Mt), м	Описание обозначения точки
	X	Y		
1	2	3	4	5
1	384555.61	3335572.39	0.3	-
2	384531.40	3335597.05	0.3	-
3	384500.04	3335628.97	0.3	-
4	384458.77	3335671.00	0.3	-
5	384402.91	3335626.96	0.3	-
6	384385.77	3335647.79	0.3	-
7	384392.27	3335656.86	0.3	-
8	384392.11	3335657.59	0.3	-
9	384391.40	3335660.77	0.3	-
10	384390.23	3335666.01	0.3	-
11	384386.99	3335669.16	0.3	-
12	384376.39	3335682.83	0.3	-
13	384368.23	3335676.49	0.3	-
14	384369.73	3335674.69	0.3	-
15	384358.36	3335661.94	0.3	-
16	384339.11	3335640.36	0.3	-
17	384332.20	3335632.60	0.3	-

18	384314.80	3335648.81	0.3	-
19	384298.13	3335664.35	0.3	-
20	384289.58	3335672.30	0.3	-
21	384281.40	3335663.47	0.3	-
22	384272.28	3335653.63	0.3	-
23	384266.22	3335646.56	0.3	-
24	384262.63	3335642.36	0.3	-
25	384280.21	3335628.54	0.3	-
26	384266.36	3335610.72	0.3	-
27	384264.98	3335608.95	0.3	-
28	384266.57	3335607.55	0.3	-
29	384269.19	3335605.23	0.3	-
30	384276.04	3335599.27	0.3	-
31	384281.26	3335595.12	0.3	-
32	384288.29	3335589.52	0.3	-
33	384295.29	3335584.18	0.3	-
34	384296.18	3335583.61	0.3	-
35	384304.97	3335577.23	0.3	-
36	384312.90	3335570.65	0.3	-
37	384322.14	3335563.00	0.3	-
38	384307.56	3335551.54	0.3	-
39	384302.46	3335547.51	0.3	-
40	384298.04	3335544.01	0.3	-
41	384303.96	3335537.21	0.3	-
42	384314.66	3335524.94	0.3	-
43	384315.97	3335523.51	0.3	-
44	384320.89	3335519.09	0.3	-
45	384319.97	3335517.99	0.3	-
46	384318.03	3335515.70	0.3	-

47	384317.82	3335515.89	0.3	-
48	384309.46	3335506.03	0.3	-
49	384302.52	3335497.84	0.3	-
49	384302.52	3335497.84	0.3	-
50	384305.44	3335495.41	0.3	-
51	384317.32	3335485.52	0.3	-
52	384324.56	3335479.50	0.3	-
53	384342.49	3335464.58	0.3	-
53	384342.49	3335464.58	0.3	-
54	384364.34	3335446.40	0.3	-
54	384364.34	3335446.40	0.3	-
55	384364.57	3335446.67	0.3	-
56	384370.67	3335453.43	0.3	-
57	384399.00	3335484.89	0.3	-
58	384401.55	3335482.26	0.3	-
59	384402.72	3335483.16	0.3	-
60	384403.86	3335481.79	0.3	-
61	384407.13	3335477.89	0.3	-
62	384425.87	3335495.18	0.3	-
63	384434.83	3335503.69	0.3	-
64	384435.03	3335503.89	0.3	-
65	384435.40	3335504.22	0.3	-
66	384436.47	3335505.27	0.3	-
67	384435.35	3335506.35	0.3	-
68	384412.86	3335528.23	0.3	-
69	384418.99	3335534.87	0.3	-
70	384420.53	3335536.50	0.3	-
71	384427.39	3335543.92	0.3	-
71	384427.39	3335543.92	0.3	-

72	384452.18	3335520.82	0.3	-
73	384459.08	3335514.38	0.3	-
74	384465.84	3335521.95	0.3	-
75	384479.27	3335537.01	0.3	-
76	384484.79	3335532.00	0.3	-
77	384492.07	3335540.22	0.3	-
78	384509.81	3335521.44	0.3	-
79	384511.27	3335522.82	0.3	-
80	384513.96	3335520.01	0.3	-
81	384512.43	3335518.49	0.3	-
82	384514.51	3335516.31	0.3	-
83	384516.08	3335517.81	0.3	-
84	384520.03	3335513.26	0.3	-
85	384518.79	3335512.09	0.3	-
86	384521.04	3335509.71	0.3	-
87	384522.27	3335510.88	0.3	-
88	384525.35	3335507.39	0.3	-
89	384526.84	3335508.73	0.3	-
90	384529.28	3335506.04	0.3	-
91	384530.61	3335507.26	0.3	-
92	384533.18	3335509.86	0.3	-
93	384532.42	3335510.81	0.3	-
94	384538.89	3335515.95	0.3	-
95	384544.36	3335542.41	0.3	-
96	384558.21	3335556.04	0.3	-
97	384565.06	3335562.77	0.3	-
98	384557.03	3335570.96	0.3	-
1	384555.61	3335572.39	0.3	-
99	384423.40	3335547.62	0.3	-

100	384367.89	3335599.35	0.3	-
100	384367.89	3335599.35	0.3	-
101	384369.23	3335600.40	0.3	-
102	384385.43	3335613.17	0.3	-
103	384398.82	3335623.73	0.3	-
104	384404.33	3335616.54	0.3	-
105	384412.12	3335606.35	0.3	-
106	384412.07	3335606.30	0.3	-
107	384412.01	3335606.25	0.3	-
108	384413.77	3335604.11	0.3	-
109	384412.01	3335602.66	0.3	-
110	384411.51	3335602.25	0.3	-
111	384410.80	3335601.69	0.3	-
112	384439.56	3335574.29	0.3	-
113	384443.88	3335570.17	0.3	-
114	384439.46	3335565.27	0.3	-
115	384433.36	3335558.62	0.3	-
116	384431.08	3335555.99	0.3	-
99	384423.40	3335547.62	0.3	-

3. Сведения о характерных точках части (частей) границы объекта

Обозначение характерных точек части границы	Координаты, м		Метод определения координат и средняя квадратическая погрешность положения характерной точки (Mt), м	Описание обозначения точки
	X	Y		
1	2	3	4	5

ОПИСАНИЕ МЕСТОПОЛОЖЕНИЯ ГРАНИЦ ЖЗ-103 – ЗОНЫ ЗАСТРОЙКИ СРЕДНЕЭТАЖНЫМИ ЖИЛЫМИ ДОМАМИ (5-8 ЭТ.) (наименование объекта)						
Сведения о местоположении измененных (уточненных) границ объекта						
1. Система координат <u>МСК-38, зона 3</u>						
2. Сведения о характерных точках границ объекта						
Обозначение характерных точек границ	Существующие координаты, м		Измененные (уточненные) координаты, м		Метод определения координат и средняя квадратическая погрешность положения характерной точки (Mt), м	Описание обозначения точки
	X	Y	X	Y		
1	2	3	4	5	6	7
1			384555.61	3335572.39		
2			384531.40	3335597.05		
3			384500.04	3335628.97		
4			384458.77	3335671.00		
5			384402.91	3335626.96		
6			384385.77	3335647.79		
7			384392.27	3335656.86		
8			384392.11	3335657.59		
9			384391.40	3335660.77		
10			384390.23	3335666.01		
11			384386.99	3335669.16		
12			384376.39	3335682.83		
13			384368.23	3335676.49		
14			384369.73	3335674.69		
15			384358.36	3335661.94		
16			384339.11	3335640.36		
17			384332.20	3335632.60		
18			384314.80	3335648.81		
19			384298.13	3335664.35		
20			384289.58	3335672.30		
21			384281.40	3335663.47		
22			384272.28	3335653.63		
23			384266.22	3335646.56		
24			384262.63	3335642.36		
25			384280.21	3335628.54		
26			384266.36	3335610.72		
27			384264.98	3335608.95		
28			384266.57	3335607.55		
29			384269.19	3335605.23		

30		384276.04	3335599.27
31		384281.26	3335595.12
32		384288.29	3335589.52
33		384295.29	3335584.18
34		384296.18	3335583.61
35		384304.97	3335577.23
36		384312.90	3335570.65
37		384322.14	3335563.00
38		384307.56	3335551.54
39		384302.46	3335547.51
40		384298.04	3335544.01
41		384303.96	3335537.21
42		384314.66	3335524.94
43		384315.97	3335523.51
44		384320.89	3335519.09
45		384319.97	3335517.99
46		384318.03	3335515.70
47		384317.82	3335515.89
48		384309.46	3335506.03
49		384302.52	3335497.84
49		384302.52	3335497.84
50		384305.44	3335495.41
51		384317.32	3335485.52
52		384324.56	3335479.50
53		384342.49	3335464.58
53		384342.49	3335464.58
54		384364.34	3335446.40
54		384364.34	3335446.40
55		384364.57	3335446.67
56		384370.67	3335453.43
57		384399.00	3335484.89
58		384401.55	3335482.26
59		384402.72	3335483.16
60		384403.86	3335481.79
61		384407.13	3335477.89
62		384425.87	3335495.18
63		384434.83	3335503.69
64		384435.03	3335503.89
65		384435.40	3335504.22
66		384436.47	3335505.27
67		384435.35	3335506.35
68		384412.86	3335528.23
69		384418.99	3335534.87
70		384420.53	3335536.50
71		384427.39	3335543.92
71		384427.39	3335543.92
72		384452.18	3335520.82
73		384459.08	3335514.38
74		384465.84	3335521.95
75		384479.27	3335537.01
76		384484.79	3335532.00
77		384492.07	3335540.22
78		384509.81	3335521.44

79			384511.27	3335522.82	
80			384513.96	3335520.01	
81			384512.43	3335518.49	
82			384514.51	3335516.31	
83			384516.08	3335517.81	
84			384520.03	3335513.26	
85			384518.79	3335512.09	
86			384521.04	3335509.71	
87			384522.27	3335510.88	
88			384525.35	3335507.39	
89			384526.84	3335508.73	
90			384529.28	3335506.04	
91			384530.61	3335507.26	
92			384533.18	3335509.86	
93			384532.42	3335510.81	
94			384538.89	3335515.95	
95			384544.36	3335542.41	
96			384558.21	3335556.04	
97			384565.06	3335562.77	
98			384557.03	3335570.96	
1			384555.61	3335572.39	
99			384423.40	3335547.62	
100			384367.89	3335599.35	
100			384367.89	3335599.35	
101			384369.23	3335600.40	
102			384385.43	3335613.17	
103			384398.82	3335623.73	
104			384404.33	3335616.54	
105			384412.12	3335606.35	
106			384412.07	3335606.30	
107			384412.01	3335606.25	
108			384413.77	3335604.11	
109			384412.01	3335602.66	
110			384411.51	3335602.25	
111			384410.80	3335601.69	
112			384439.56	3335574.29	
113			384443.88	3335570.17	
114			384439.46	3335565.27	
115			384433.36	3335558.62	
116			384431.08	3335555.99	
99			384423.40	3335547.62	

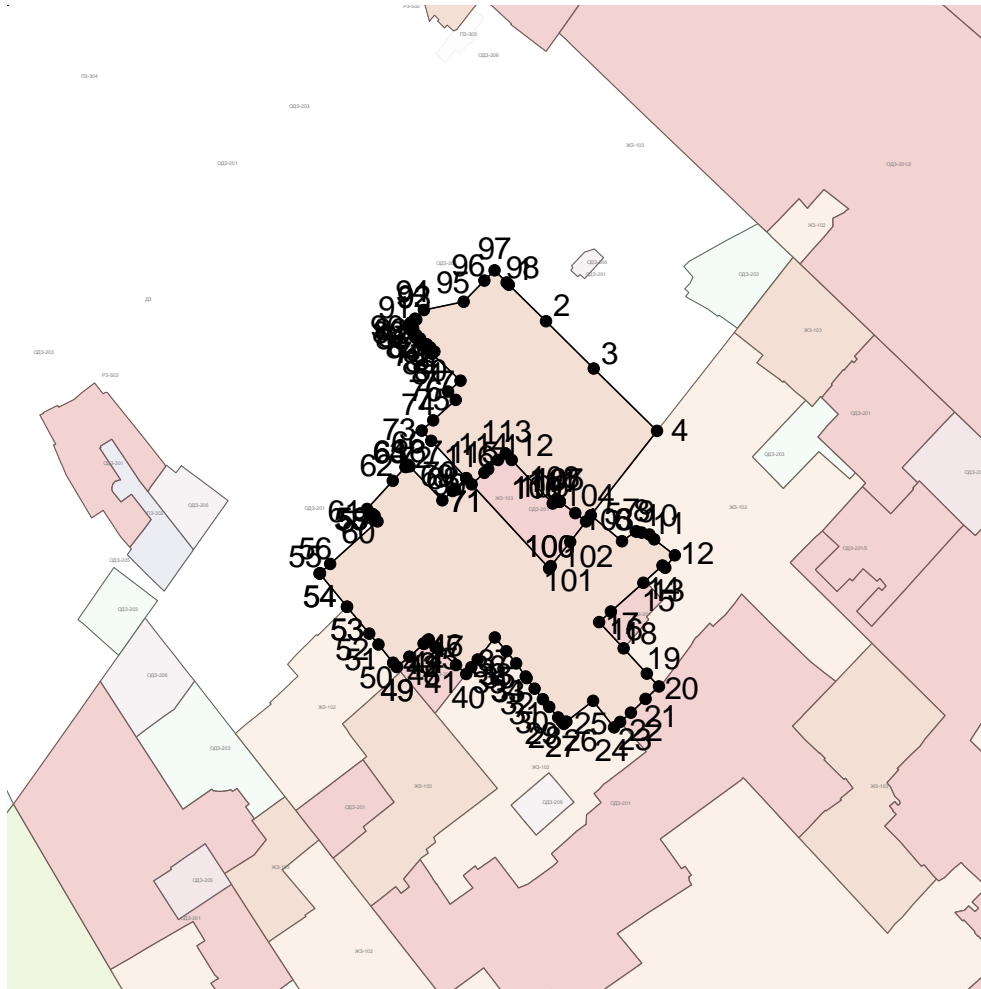
3. Сведения о характерных точках части (частей) границы объекта

Обозначение характерных точек части границ	Существующие координаты, м		Измененные (уточненные) координаты, м		Метод определения координат и средняя квадратическая погрешность положения характерной	Описание обозначения точки
	X	Y	X	Y		

					точки (Mt), м	
1	2	3	4	5	6	7

ОПИСАНИЕ МЕСТОПОЛОЖЕНИЯ ГРАНИЦ
ЖЗ-103 – ЗОНЫ ЗАСТРОЙКИ СРЕДНЕЭТАЖНЫМИ ЖИЛЫМИ ДОМАМИ (5-8 ЭТ.)
(наименование объекта)

План границ объекта



Масштаб 1: 5000

Используемые условные знаки и обозначения:

Подпись _____ Дата " __ " _____ г.

Место для оттиска печати (при наличии) лица, составившего описание местоположения границ объекта

ОПИСАНИЕ МЕСТОПОЛОЖЕНИЯ ГРАНИЦ <u>ЖЗ-103 – ЗОНЫ ЗАСТРОЙКИ СРЕДНЕЭТАЖНЫМИ ЖИЛЫМИ ДОМАМИ (5-8 ЭТ.)</u> (наименование объекта местоположение границ, которого описано (далее - объект)		
Сведения об объекте		
N п/п	Характеристики объекта	Описание характеристик
1	2	3
1	Местоположение объекта	Российская Федерация, Иркутская область, город Иркутск
2	Площадь объекта +/- величина погрешности определения площади (P +/- Дельта P)	7893+/- 0
3	Иные характеристики объекта	ПЭ П-01-05

ОПИСАНИЕ МЕСТОПОЛОЖЕНИЯ ГРАНИЦ <u>ЖЗ-103 – ЗОНЫ ЗАСТРОЙКИ СРЕДНЕЭТАЖНЫМИ ЖИЛЫМИ ДОМАМИ (5-8 ЭТ.)</u> (наименование объекта)				
Сведения о местоположении границ объекта				
1. Система координат <u>МСК-38, зона 3</u>				
2. Сведения о характерных точках границ объекта				
Обозначение характерных точек границ	Координаты, м		Метод определения координат и средняя квадратическая погрешность положения характерной точки (Mt), м	Описание обозначения точки
	X	Y		
1	2	3	4	5
1	384167.74	3335507.01	0.3	-
2	384167.74	3335507.00	0.3	-
3	384162.23	3335502.31	0.3	-
4	384159.71	3335504.27	0.3	-
5	384157.20	3335506.23	0.3	-
6	384156.59	3335505.44	0.3	-
7	384152.80	3335500.61	0.3	-
8	384155.31	3335498.63	0.3	-
9	384157.24	3335497.13	0.3	-
10	384149.00	3335486.61	0.3	-
11	384144.20	3335480.49	0.3	-
12	384155.49	3335471.60	0.3	-
13	384174.59	3335456.57	0.3	-
14	384175.15	3335456.12	0.3	-
15	384176.05	3335455.42	0.3	-
16	384181.15	3335461.66	0.3	-
17	384194.03	3335477.42	0.3	-

18	384196.69	3335475.34	0.3	-
19	384213.04	3335495.89	0.3	-
20	384221.38	3335489.79	0.3	-
21	384221.37	3335489.78	0.3	-
22	384241.20	3335475.23	0.3	-
23	384241.21	3335475.23	0.3	-
23	384241.21	3335475.23	0.3	-
24	384243.41	3335477.72	0.3	-
25	384257.61	3335466.69	0.3	-
26	384261.41	3335464.48	0.3	-
27	384264.96	3335461.64	0.3	-
28	384274.33	3335472.21	0.3	-
29	384278.62	3335477.36	0.3	-
30	384291.17	3335491.24	0.3	-
31	384293.91	3335494.28	0.3	-
32	384299.44	3335500.40	0.3	-
33	384297.79	3335501.78	0.3	-
34	384271.96	3335523.35	0.3	-
34	384271.96	3335523.35	0.3	-
35	384262.99	3335530.74	0.3	-
36	384222.11	3335564.77	0.3	-
37	384207.28	3335545.25	0.3	-
38	384192.91	3335526.33	0.3	-
39	384189.88	3335522.35	0.3	-
40	384189.63	3335522.44	0.3	-
41	384186.55	3335523.64	0.3	-
42	384181.72	3335517.25	0.3	-
43	384179.48	3335518.81	0.3	-
44	384179.47	3335518.80	0.3	-

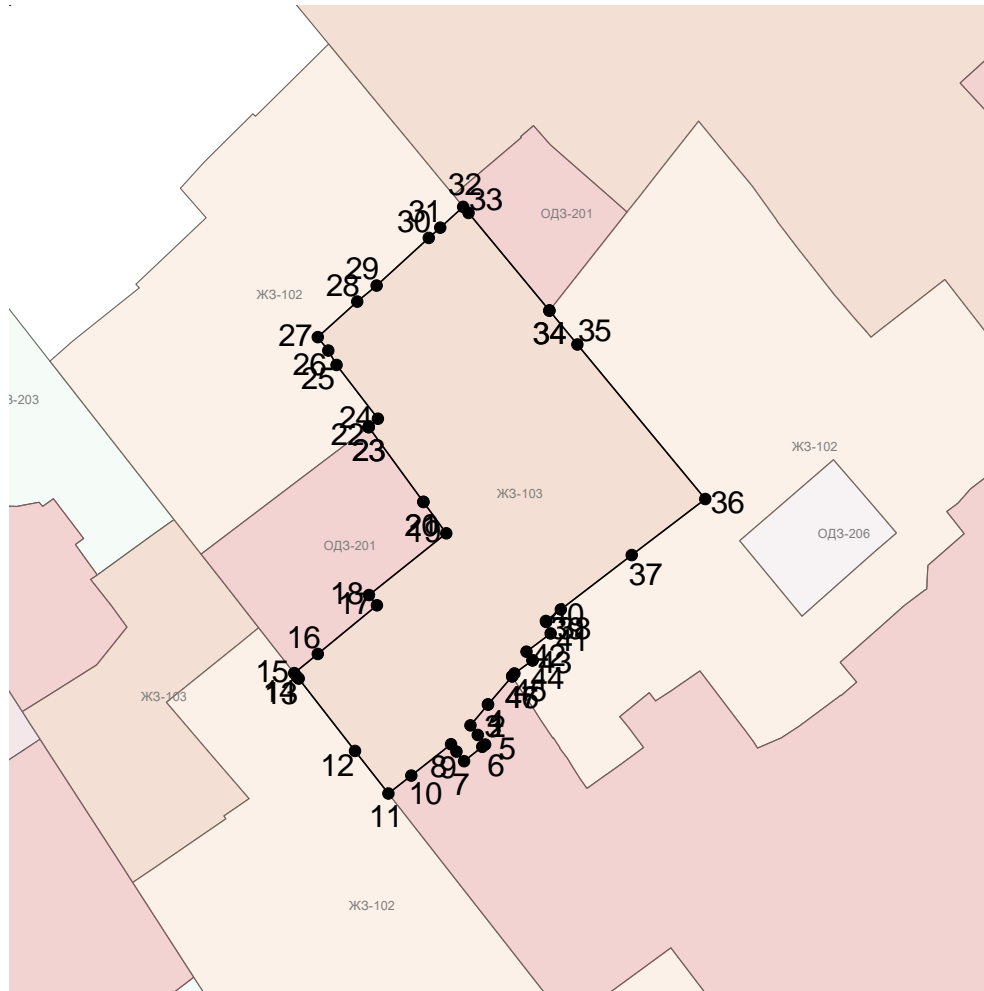
45	384175.99	3335514.02	0.3	-
46	384175.22	3335513.39	0.3	-
47	384175.22	3335513.38	0.3	-
1	384167.74	3335507.01	0.3	-
3. Сведения о характерных точках части (частей) границы объекта				
Обозначение характерных точек части границы	Координаты, м		Метод определения координат и средняя квадратическая погрешность положения характерной точки (Mt), м	Описание обозначения точки
	X	Y		
1	2	3	4	5

ОПИСАНИЕ МЕСТОПОЛОЖЕНИЯ ГРАНИЦ ЖЗ-103 – ЗОНЫ ЗАСТРОЙКИ СРЕДНЕЭТАЖНЫМИ ЖИЛЫМИ ДОМАМИ (5-8 ЭТ.) (наименование объекта)						
Сведения о местоположении измененных (уточненных) границ объекта						
1. Система координат <u>МСК-38, зона 3</u>						
2. Сведения о характерных точках границ объекта						
Обозначение характерных точек границ	Существующие координаты, м		Измененные (уточненные) координаты, м		Метод определения координат и средняя квадратическая погрешность положения характерной точки (Mt), м	Описание обозначения точки
	X	Y	X	Y		
1	2	3	4	5	6	7
1			384167.74	3335507.01		
2			384167.74	3335507.00		
3			384162.23	3335502.31		
4			384159.71	3335504.27		
5			384157.20	3335506.23		
6			384156.59	3335505.44		
7			384152.80	3335500.61		
8			384155.31	3335498.63		
9			384157.24	3335497.13		
10			384149.00	3335486.61		
11			384144.20	3335480.49		
12			384155.49	3335471.60		
13			384174.59	3335456.57		
14			384175.15	3335456.12		
15			384176.05	3335455.42		
16			384181.15	3335461.66		
17			384194.03	3335477.42		
18			384196.69	3335475.34		
19			384213.04	3335495.89		
20			384221.38	3335489.79		
21			384221.37	3335489.78		
22			384241.20	3335475.23		
23			384241.21	3335475.23		
23			384241.21	3335475.23		
24			384243.41	3335477.72		
25			384257.61	3335466.69		
26			384261.41	3335464.48		
27			384264.96	3335461.64		
28			384274.33	3335472.21		

29			384278.62	3335477.36		
30			384291.17	3335491.24		
31			384293.91	3335494.28		
32			384299.44	3335500.40		
33			384297.79	3335501.78		
34			384271.96	3335523.35		
34			384271.96	3335523.35		
35			384262.99	3335530.74		
36			384222.11	3335564.77		
37			384207.28	3335545.25		
38			384192.91	3335526.33		
39			384189.88	3335522.35		
40			384189.63	3335522.44		
41			384186.55	3335523.64		
42			384181.72	3335517.25		
43			384179.48	3335518.81		
44			384179.47	3335518.80		
45			384175.99	3335514.02		
46			384175.22	3335513.39		
47			384175.22	3335513.38		
1			384167.74	3335507.01		
3. Сведения о характерных точках части (частей) границы объекта						
Обозначение характерных точек части границ	Существующие координаты, м		Измененные (уточненные) координаты, м		Метод определения координат и средняя квадратическая погрешность положения характерной точки (Mt), м	Описание обозначения точки
	X	Y	X	Y		
1	2	3	4	5	6	7

ОПИСАНИЕ МЕСТОПОЛОЖЕНИЯ ГРАНИЦ
ЖЗ-103 – ЗОНЫ ЗАСТРОЙКИ СРЕДНЕЭТАЖНЫМИ ЖИЛЫМИ ДОМАМИ (5-8 ЭТ.)
(наименование объекта)

План границ объекта



Масштаб 1: 2000

Используемые условные знаки и обозначения:

Подпись _____ Дата "___" _____ г.

Место для оттиска печати (при наличии) лица, составившего описание местоположения границ объекта

ОПИСАНИЕ МЕСТОПОЛОЖЕНИЯ ГРАНИЦ <u>ЖЗ-103 – ЗОНЫ ЗАСТРОЙКИ СРЕДНЕЭТАЖНЫМИ ЖИЛЫМИ ДОМАМИ (5-8 ЭТ.)</u> (наименование объекта местоположение границ, которого описано (далее - объект)		
Сведения об объекте		
N п/п	Характеристики объекта	Описание характеристик
1	2	3
1	Местоположение объекта	Российская Федерация, Иркутская область, город Иркутск
2	Площадь объекта +/- величина погрешности определения площади (P +/- Дельта P)	2961+/- 0
3	Иные характеристики объекта	ПЭ П-01-05

ОПИСАНИЕ МЕСТОПОЛОЖЕНИЯ ГРАНИЦ <u>ЖЗ-103 – ЗОНЫ ЗАСТРОЙКИ СРЕДНЕЭТАЖНЫМИ ЖИЛЫМИ ДОМАМИ (5-8 ЭТ.)</u> (наименование объекта)				
Сведения о местоположении границ объекта				
1. Система координат <u>МСК-38, зона 3</u>				
2. Сведения о характерных точках границ объекта				
Обозначение характерных точек границ	Координаты, м		Метод определения координат и средняя квадратическая погрешность положения характерной точки (Mt), м	Описание обозначения точки
	X	Y		
1	2	3	4	5
1	384207.53	3335430.62	0.3	-
2	384197.05	3335438.87	0.3	-
3	384188.05	3335445.96	0.3	-
4	384184.35	3335441.36	0.3	-
5	384184.04	3335440.97	0.3	-
6	384169.33	3335422.63	0.3	-
7	384168.34	3335421.39	0.3	-
8	384154.51	3335433.34	0.3	-
9	384142.88	3335443.37	0.3	-
10	384138.33	3335436.67	0.3	-
11	384137.50	3335437.24	0.3	-
12	384124.83	3335418.56	0.3	-
13	384120.66	3335412.42	0.3	-
14	384127.86	3335407.75	0.3	-
15	384155.81	3335389.58	0.3	-
16	384157.92	3335388.21	0.3	-
17	384158.62	3335387.77	0.3	-

18	384162.60	3335385.18	0.3	-
19	384165.86	3335383.06	0.3	-
20	384169.88	3335389.46	0.3	-
21	384178.24	3335402.82	0.3	-
22	384188.27	3335410.85	0.3	-
23	384193.90	3335406.73	0.3	-
24	384200.91	3335401.26	0.3	-
25	384202.04	3335402.97	0.3	-
26	384213.03	3335418.22	0.3	-
27	384216.74	3335423.37	0.3	-
1	384207.53	3335430.62	0.3	-

3. Сведения о характерных точках части (частей) границы объекта

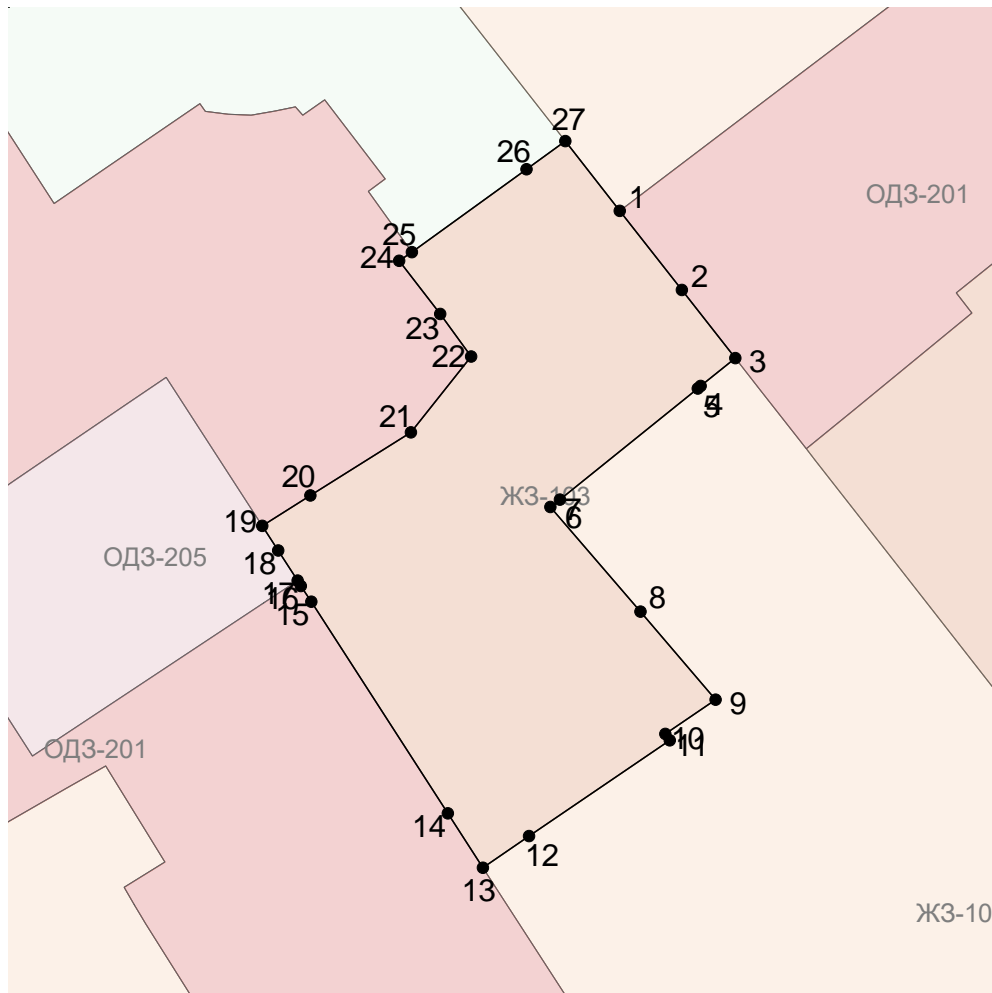
Обозначение характерных точек части границы	Координаты, м		Метод определения координат и средняя квадратическая погрешность положения характерной точки (Mt), м	Описание обозначения точки
	X	Y		
1	2	3	4	5

ОПИСАНИЕ МЕСТОПОЛОЖЕНИЯ ГРАНИЦ ЖЗ-103 – ЗОНЫ ЗАСТРОЙКИ СРЕДНЕЭТАЖНЫМИ ЖИЛЫМИ ДОМАМИ (5-8 ЭТ.) (наименование объекта)						
Сведения о местоположении измененных (уточненных) границ объекта						
1. Система координат <u>МСК-38, зона 3</u>						
2. Сведения о характерных точках границ объекта						
Обозначение характерных точек границ	Существующие координаты, м		Измененные (уточненные) координаты, м		Метод определения координат и средняя квадратическая погрешность положения характерной точки (Mt), м	Описание обозначения точки
	X	Y	X	Y		
1	2	3	4	5	6	7
1			384207.53	3335430.62		
2			384197.05	3335438.87		
3			384188.05	3335445.96		
4			384184.35	3335441.36		
5			384184.04	3335440.97		
6			384169.33	3335422.63		
7			384168.34	3335421.39		
8			384154.51	3335433.34		
9			384142.88	3335443.37		
10			384138.33	3335436.67		
11			384137.50	3335437.24		
12			384124.83	3335418.56		
13			384120.66	3335412.42		
14			384127.86	3335407.75		
15			384155.81	3335389.58		
16			384157.92	3335388.21		
17			384158.62	3335387.77		
18			384162.60	3335385.18		
19			384165.86	3335383.06		
20			384169.88	3335389.46		
21			384178.24	3335402.82		
22			384188.27	3335410.85		
23			384193.90	3335406.73		
24			384200.91	3335401.26		
25			384202.04	3335402.97		
26			384213.03	3335418.22		
27			384216.74	3335423.37		
1			384207.53	3335430.62		

3. Сведения о характерных точках части (частей) границы объекта						
Обозначение характерных точек части границ	Существующие координаты, м		Измененные (уточненные) координаты, м		Метод определения координат и средняя квадратическая погрешность положения характерной точки (Mt), м	Описание обозначения точки
	X	Y	X	Y		
1	2	3	4	5	6	7

ОПИСАНИЕ МЕСТОПОЛОЖЕНИЯ ГРАНИЦ
ЖЗ-103 – ЗОНЫ ЗАСТРОЙКИ СРЕДНЕЭТАЖНЫМИ ЖИЛЫМИ ДОМАМИ (5-8 ЭТ.)
(наименование объекта)

План границ объекта

Масштаб 1: 1000

Используемые условные знаки и обозначения:

Подпись _____ Дата " __ " _____ г.

Место для оттиска печати (при наличии) лица, составившего описание местоположения границ объекта

ОПИСАНИЕ МЕСТОПОЛОЖЕНИЯ ГРАНИЦ <u>ОДЗ-201 – ЗОНЫ ДЕЛОВОГО, ОБЩЕСТВЕННОГО И КОММЕРЧЕСКОГО НАЗНАЧЕНИЯ</u> (наименование объекта местоположение границ, которого описано (далее - объект)		
Сведения об объекте		
N п/п	Характеристики объекта	Описание характеристик
1	2	3
1	Местоположение объекта	Российская Федерация, Иркутская область, город Иркутск
2	Площадь объекта +/- величина погрешности определения площади (P +/- Дельта P)	5524+/- 0
3	Иные характеристики объекта	ПЭ П-01-05

ОПИСАНИЕ МЕСТОПОЛОЖЕНИЯ ГРАНИЦ <u>ОДЗ-201 – ЗОНЫ ДЕЛОВОГО, ОБЩЕСТВЕННОГО И КОММЕРЧЕСКОГО НАЗНАЧЕНИЯ</u> (наименование объекта)				
Сведения о местоположении границ объекта				
1. Система координат <u>МСК-38, зона 3</u>				
2. Сведения о характерных точках границ объекта				
Обозначение характерных точек границ	Координаты, м		Метод определения координат и средняя квадратическая погрешность положения характерной точки (Mt), м	Описание обозначения точки
	X	Y		
1	2	3	4	5
1	384424.61	3335844.69	0.3	-
2	384420.87	3335841.19	0.3	-
3	384420.27	3335841.89	0.3	-
4	384420.27	3335841.90	0.3	-
5	384404.01	3335826.62	0.3	-
6	384421.88	3335807.76	0.3	-
7	384424.32	3335809.90	0.3	-
8	384431.05	3335803.06	0.3	-
9	384454.76	3335778.19	0.3	-
10	384462.92	3335784.83	0.3	-
11	384469.91	3335791.76	0.3	-
12	384480.84	3335780.66	0.3	-
13	384485.08	3335784.04	0.3	-
14	384486.00	3335784.88	0.3	-
15	384486.01	3335784.85	0.3	-
16	384489.11	3335787.67	0.3	-
17	384489.78	3335786.93	0.3	-

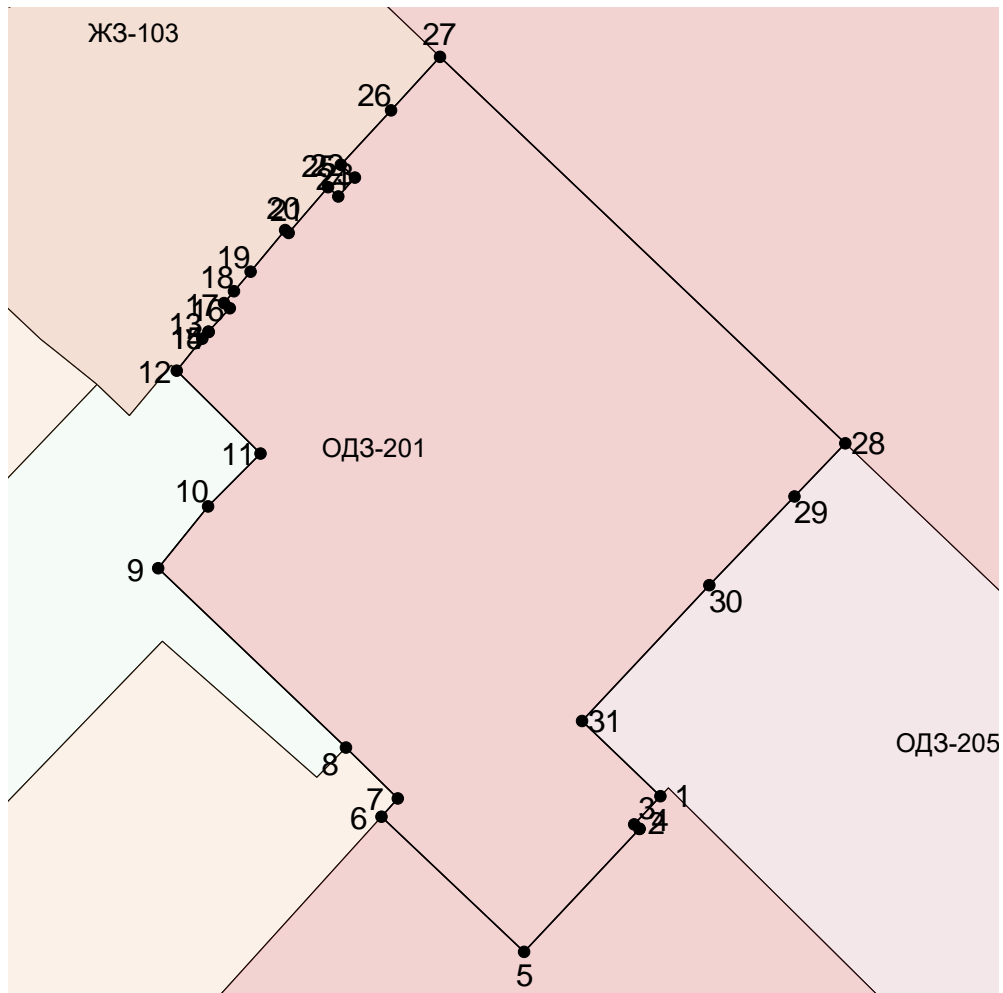
18	384491.34	3335788.25	0.3	-
19	384493.95	3335790.46	0.3	-
20	384499.45	3335795.03	0.3	-
21	384499.07	3335795.48	0.3	-
22	384505.11	3335800.69	0.3	-
23	384503.90	3335802.03	0.3	-
24	384506.37	3335804.26	0.3	-
25	384508.07	3335802.39	0.3	-
26	384515.29	3335809.01	0.3	-
27	384522.36	3335815.50	0.3	-
28	384471.25	3335869.14	0.3	-
29	384464.23	3335862.41	0.3	-
30	384452.49	3335851.14	0.3	-
31	384434.56	3335834.29	0.3	-
1	384424.61	3335844.69	0.3	-
3. Сведения о характерных точках части (частей) границы объекта				
Обозначение характерных точек части границы	Координаты, м		Метод определения координат и средняя квадратическая погрешность положения характерной точки (Mt), м	Описание обозначения точки
	X	Y		
1	2	3	4	5

ОПИСАНИЕ МЕСТОПОЛОЖЕНИЯ ГРАНИЦ <u>ОДЗ-201 – ЗОНЫ ДЕЛОВОГО, ОБЩЕСТВЕННОГО И КОММЕРЧЕСКОГО НАЗНАЧЕНИЯ</u> (наименование объекта)						
Сведения о местоположении измененных (уточненных) границ объекта						
1. Система координат <u>МСК-38, зона 3</u>						
2. Сведения о характерных точках границ объекта						
Обозначение характерных точек границ	Существующие координаты, м		Измененные (уточненные) координаты, м		Метод определения координат и средняя квадратическая погрешность положения характерной точки (Mt), м	Описание обозначения точки
	X	Y	X	Y		
1	2	3	4	5	6	7
1			384424.61	3335844.69		
2			384420.87	3335841.19		
3			384420.27	3335841.89		
4			384420.27	3335841.90		
5			384404.01	3335826.62		
6			384421.88	3335807.76		
7			384424.32	3335809.90		
8			384431.05	3335803.06		
9			384454.76	3335778.19		
10			384462.92	3335784.83		
11			384469.91	3335791.76		
12			384480.84	3335780.66		
13			384485.08	3335784.04		
14			384486.00	3335784.88		
15			384486.01	3335784.85		
16			384489.11	3335787.67		
17			384489.78	3335786.93		
18			384491.34	3335788.25		
19			384493.95	3335790.46		
20			384499.45	3335795.03		
21			384499.07	3335795.48		
22			384505.11	3335800.69		
23			384503.90	3335802.03		
24			384506.37	3335804.26		
25			384508.07	3335802.39		
26			384515.29	3335809.01		
27			384522.36	3335815.50		
28			384471.25	3335869.14		
29			384464.23	3335862.41		

30			384452.49	3335851.14		
31			384434.56	3335834.29		
1			384424.61	3335844.69		
3. Сведения о характерных точках части (частей) границы объекта						
Обозначение характерных точек части границ	Существующие координаты, м		Измененные (уточненные) координаты, м		Метод определения координат и средняя квадратическая погрешность положения характерной точки (Mt), м	Описание обозначения точки
	X	Y	X	Y		
1	2	3	4	5	6	7

ОПИСАНИЕ МЕСТОПОЛОЖЕНИЯ ГРАНИЦ
ОДЗ-201 – ЗОНЫ ДЕЛОВОГО, ОБЩЕСТВЕННОГО И КОММЕРЧЕСКОГО НАЗНАЧЕНИЯ
(наименование объекта)

План границ объекта

Масштаб 1: 1000

Используемые условные знаки и обозначения:

Подпись _____ Дата " _ " _____ г.

Место для оттиска печати (при наличии) лица, составившего описание местоположения границ объекта

ОПИСАНИЕ МЕСТОПОЛОЖЕНИЯ ГРАНИЦ <u>ОДЗ-201 – ЗОНЫ ДЕЛОВОГО, ОБЩЕСТВЕННОГО И КОММЕРЧЕСКОГО НАЗНАЧЕНИЯ</u> (наименование объекта местоположение границ, которого описано (далее - объект)		
Сведения об объекте		
N п/п	Характеристики объекта	Описание характеристик
1	2	3
1	Местоположение объекта	Российская Федерация, Иркутская область, город Иркутск
2	Площадь объекта +/- величина погрешности определения площади (P +/- Дельта P)	100574+/- 0
3	Иные характеристики объекта	ПЭ П-01-05

ОПИСАНИЕ МЕСТОПОЛОЖЕНИЯ ГРАНИЦ <u>ОДЗ-201 – ЗОНЫ ДЕЛОВОГО, ОБЩЕСТВЕННОГО И КОММЕРЧЕСКОГО НАЗНАЧЕНИЯ</u> (наименование объекта)				
Сведения о местоположении границ объекта				
1. Система координат <u>МСК-38, зона 3</u>				
2. Сведения о характерных точках границ объекта				
Обозначение характерных точек границ	Координаты, м		Метод определения координат и средняя квадратическая погрешность положения характерной точки (Mt), м	Описание обозначения точки
	X	Y		
1	2	3	4	5
1	384352.42	3335834.89	0.3	-
2	384393.01	3335871.73	0.3	-
3	384396.44	3335875.03	0.3	-
4	384396.60	3335875.17	0.3	-
5	384389.60	3335882.96	0.3	-
6	384407.31	3335900.04	0.3	-
7	384425.29	3335917.38	0.3	-
8	384442.89	3335930.80	0.3	-
9	384517.79	3335987.96	0.3	-
10	384586.73	3336040.57	0.3	-
11	384650.79	3336089.46	0.3	-
12	384646.19	3336095.91	0.3	-
13	384646.18	3336095.92	0.3	-
14	384646.18	3336095.93	0.3	-
15	384646.09	3336096.05	0.3	-
16	384645.72	3336096.65	0.3	-
17	384645.11	3336097.61	0.3	-

18	384631.80	3336118.78	0.3	-
19	384558.80	3336234.80	0.3	-
20	384555.18	3336240.54	0.3	-
21	384543.52	3336259.06	0.3	-
22	384532.85	3336251.59	0.3	-
23	384530.52	3336249.96	0.3	-
24	384525.30	3336246.44	0.3	-
25	384516.73	3336240.66	0.3	-
26	384488.54	3336221.64	0.3	-
27	384459.66	3336203.54	0.3	-
28	384453.20	3336199.49	0.3	-
29	384353.85	3336137.23	0.3	-
30	384353.22	3336136.80	0.3	-
31	384317.18	3336112.81	0.3	-
32	384316.92	3336112.57	0.3	-
33	384311.92	3336107.83	0.3	-
34	384305.79	3336102.03	0.3	-
35	384305.75	3336101.99	0.3	-
36	384290.00	3336087.06	0.3	-
37	384286.43	3336083.68	0.3	-
38	384285.18	3336082.49	0.3	-
39	384276.28	3336073.72	0.3	-
40	384274.73	3336072.19	0.3	-
41	384242.68	3336039.66	0.3	-
42	384240.60	3336037.55	0.3	-
43	384221.15	3336017.81	0.3	-
44	384228.77	3336010.67	0.3	-
45	384231.07	3336008.37	0.3	-
46	384230.64	3336007.92	0.3	-

47	384246.56	3335992.70	0.3	-
48	384245.05	3335991.31	0.3	-
49	384248.47	3335987.63	0.3	-
50	384249.67	3335988.85	0.3	-
51	384259.96	3335977.75	0.3	-
52	384268.02	3335969.04	0.3	-
53	384281.22	3335954.33	0.3	-
54	384297.40	3335937.13	0.3	-
55	384295.34	3335935.36	0.3	-
56	384296.05	3335934.39	0.3	-
57	384294.28	3335932.72	0.3	-
58	384296.77	3335928.44	0.3	-
59	384304.74	3335916.06	0.3	-
60	384304.75	3335916.04	0.3	-
61	384302.26	3335914.27	0.3	-
62	384294.29	3335908.59	0.3	-
63	384282.62	3335900.88	0.3	-
64	384275.46	3335896.38	0.3	-
65	384272.99	3335894.38	0.3	-
66	384274.08	3335892.71	0.3	-
67	384262.33	3335884.99	0.3	-
68	384253.98	3335879.51	0.3	-
69	384248.01	3335885.60	0.3	-
70	384241.86	3335891.85	0.3	-
71	384235.93	3335897.89	0.3	-
72	384196.66	3335937.88	0.3	-
73	384191.37	3335943.26	0.3	-
74	384169.59	3335965.44	0.3	-
75	384150.29	3335945.74	0.3	-

76	384150.27	3335945.72	0.3	-
77	384136.54	3335931.70	0.3	-
78	384136.29	3335931.43	0.3	-
79	384136.24	3335931.37	0.3	-
80	384110.77	3335902.55	0.3	-
81	384108.23	3335899.68	0.3	-
82	384115.34	3335893.20	0.3	-
83	384115.53	3335893.06	0.3	-
84	384124.51	3335884.90	0.3	-
85	384124.52	3335884.89	0.3	-
86	384124.21	3335884.56	0.3	-
87	384126.63	3335882.41	0.3	-
88	384127.60	3335882.47	0.3	-
89	384135.22	3335875.26	0.3	-
90	384134.61	3335874.36	0.3	-
91	384139.44	3335870.09	0.3	-
92	384140.25	3335869.37	0.3	-
93	384140.30	3335869.62	0.3	-
94	384141.27	3335874.12	0.3	-
95	384141.59	3335875.65	0.3	-
96	384144.51	3335878.50	0.3	-
97	384140.67	3335882.61	0.3	-
98	384143.01	3335885.04	0.3	-
99	384146.93	3335880.84	0.3	-
100	384152.24	3335885.99	0.3	-
101	384157.14	3335890.45	0.3	-
102	384159.29	3335888.12	0.3	-
103	384162.03	3335885.16	0.3	-
104	384166.54	3335880.29	0.3	-

105	384168.06	3335878.66	0.3	-
106	384169.57	3335877.02	0.3	-
107	384171.33	3335875.12	0.3	-
108	384171.69	3335874.83	0.3	-
109	384173.32	3335873.52	0.3	-
110	384172.54	3335872.64	0.3	-
111	384168.41	3335867.74	0.3	-
112	384163.14	3335862.41	0.3	-
113	384162.19	3335860.72	0.3	-
114	384160.94	3335858.47	0.3	-
115	384162.34	3335857.09	0.3	-
116	384164.48	3335854.97	0.3	-
117	384164.40	3335854.88	0.3	-
118	384165.64	3335853.82	0.3	-
119	384171.48	3335848.86	0.3	-
120	384171.27	3335848.26	0.3	-
121	384170.81	3335846.97	0.3	-
122	384186.75	3335832.96	0.3	-
123	384197.19	3335822.63	0.3	-
124	384203.39	3335828.54	0.3	-
125	384203.53	3335828.81	0.3	-
126	384205.01	3335830.25	0.3	-
127	384207.39	3335827.76	0.3	-
128	384207.78	3335828.16	0.3	-
129	384210.55	3335825.85	0.3	-
130	384213.46	3335829.31	0.3	-
131	384210.94	3335831.42	0.3	-
132	384212.16	3335832.72	0.3	-
133	384213.86	3335832.46	0.3	-

134	384216.91	3335829.26	0.3	-
135	384223.32	3335826.34	0.3	-
136	384226.01	3335824.09	0.3	-
137	384230.97	3335828.70	0.3	-
138	384234.61	3335831.91	0.3	-
139	384235.39	3335830.84	0.3	-
140	384244.53	3335840.05	0.3	-
141	384250.08	3335845.99	0.3	-
142	384254.97	3335849.38	0.3	-
143	384256.46	3335850.68	0.3	-
144	384264.37	3335857.56	0.3	-
145	384270.39	3335862.80	0.3	-
146	384281.69	3335851.30	0.3	-
147	384284.32	3335848.62	0.3	-
148	384294.97	3335837.77	0.3	-
149	384310.86	3335821.60	0.3	-
150	384318.18	3335814.15	0.3	-
151	384371.68	3335759.67	0.3	-
152	384377.67	3335765.60	0.3	-
153	384387.27	3335775.14	0.3	-
154	384389.34	3335777.51	0.3	-
155	384392.47	3335781.09	0.3	-
156	384382.48	3335792.03	0.3	-
157	384380.07	3335789.69	0.3	-
158	384366.84	3335776.48	0.3	-
159	384352.47	3335790.92	0.3	-
160	384361.02	3335799.29	0.3	-
161	384359.55	3335800.90	0.3	-
162	384365.75	3335806.49	0.3	-

163	384367.68	3335808.24	0.3	-
164	384359.27	3335817.45	0.3	-
165	384361.33	3335819.34	0.3	-
166	384361.25	3335819.40	0.3	-
167	384356.05	3335823.45	0.3	-
168	384353.19	3335820.69	0.3	-
169	384355.13	3335818.63	0.3	-
170	384339.51	3335803.94	0.3	-
171	384329.55	3335813.95	0.3	-
1	384352.42	3335834.89	0.3	-

3. Сведения о характерных точках части (частей) границы объекта

Обозначение характерных точек части границы	Координаты, м		Метод определения координат и средняя квадратическая погрешность положения характерной точки (Mt), м	Описание обозначения точки
	X	Y		
1	2	3	4	5

ОПИСАНИЕ МЕСТОПОЛОЖЕНИЯ ГРАНИЦ <u>ОДЗ-201 – ЗОНЫ ДЕЛОВОГО, ОБЩЕСТВЕННОГО И КОММЕРЧЕСКОГО НАЗНАЧЕНИЯ</u> (наименование объекта)						
Сведения о местоположении измененных (уточненных) границ объекта						
1. Система координат <u>МСК-38, зона 3</u>						
2. Сведения о характерных точках границ объекта						
Обозначение характерных точек границ	Существующие координаты, м		Измененные (уточненные) координаты, м		Метод определения координат и средняя квадратическая погрешность положения характерной точки (Mt), м	Описание обозначения точки
	X	Y	X	Y		
1	2	3	4	5	6	7
1			384352.42	3335834.89		
2			384393.01	3335871.73		
3			384396.44	3335875.03		
4			384396.60	3335875.17		
5			384389.60	3335882.96		
6			384407.31	3335900.04		
7			384425.29	3335917.38		
8			384442.89	3335930.80		
9			384517.79	3335987.96		
10			384586.73	3336040.57		
11			384650.79	3336089.46		
12			384646.19	3336095.91		
13			384646.18	3336095.92		
14			384646.18	3336095.93		
15			384646.09	3336096.05		
16			384645.72	3336096.65		
17			384645.11	3336097.61		
18			384631.80	3336118.78		
19			384558.80	3336234.80		
20			384555.18	3336240.54		
21			384543.52	3336259.06		
22			384532.85	3336251.59		
23			384530.52	3336249.96		
24			384525.30	3336246.44		
25			384516.73	3336240.66		
26			384488.54	3336221.64		
27			384459.66	3336203.54		
28			384453.20	3336199.49		
29			384353.85	3336137.23		

30		384353.22	3336136.80
31		384317.18	3336112.81
32		384316.92	3336112.57
33		384311.92	3336107.83
34		384305.79	3336102.03
35		384305.75	3336101.99
36		384290.00	3336087.06
37		384286.43	3336083.68
38		384285.18	3336082.49
39		384276.28	3336073.72
40		384274.73	3336072.19
41		384242.68	3336039.66
42		384240.60	3336037.55
43		384221.15	3336017.81
44		384228.77	3336010.67
45		384231.07	3336008.37
46		384230.64	3336007.92
47		384246.56	3335992.70
48		384245.05	3335991.31
49		384248.47	3335987.63
50		384249.67	3335988.85
51		384259.96	3335977.75
52		384268.02	3335969.04
53		384281.22	3335954.33
54		384297.40	3335937.13
55		384295.34	3335935.36
56		384296.05	3335934.39
57		384294.28	3335932.72
58		384296.77	3335928.44
59		384304.74	3335916.06
60		384304.75	3335916.04
61		384302.26	3335914.27
62		384294.29	3335908.59
63		384282.62	3335900.88
64		384275.46	3335896.38
65		384272.99	3335894.38
66		384274.08	3335892.71
67		384262.33	3335884.99
68		384253.98	3335879.51
69		384248.01	3335885.60
70		384241.86	3335891.85
71		384235.93	3335897.89
72		384196.66	3335937.88
73		384191.37	3335943.26
74		384169.59	3335965.44
75		384150.29	3335945.74
76		384150.27	3335945.72
77		384136.54	3335931.70
78		384136.29	3335931.43
79		384136.24	3335931.37
80		384110.77	3335902.55
81		384108.23	3335899.68
82		384115.34	3335893.20

83		384115.53	3335893.06
84		384124.51	3335884.90
85		384124.52	3335884.89
86		384124.21	3335884.56
87		384126.63	3335882.41
88		384127.60	3335882.47
89		384135.22	3335875.26
90		384134.61	3335874.36
91		384139.44	3335870.09
92		384140.25	3335869.37
93		384140.30	3335869.62
94		384141.27	3335874.12
95		384141.59	3335875.65
96		384144.51	3335878.50
97		384140.67	3335882.61
98		384143.01	3335885.04
99		384146.93	3335880.84
100		384152.24	3335885.99
101		384157.14	3335890.45
102		384159.29	3335888.12
103		384162.03	3335885.16
104		384166.54	3335880.29
105		384168.06	3335878.66
106		384169.57	3335877.02
107		384171.33	3335875.12
108		384171.69	3335874.83
109		384173.32	3335873.52
110		384172.54	3335872.64
111		384168.41	3335867.74
112		384163.14	3335862.41
113		384162.19	3335860.72
114		384160.94	3335858.47
115		384162.34	3335857.09
116		384164.48	3335854.97
117		384164.40	3335854.88
118		384165.64	3335853.82
119		384171.48	3335848.86
120		384171.27	3335848.26
121		384170.81	3335846.97
122		384186.75	3335832.96
123		384197.19	3335822.63
124		384203.39	3335828.54
125		384203.53	3335828.81
126		384205.01	3335830.25
127		384207.39	3335827.76
128		384207.78	3335828.16
129		384210.55	3335825.85
130		384213.46	3335829.31
131		384210.94	3335831.42
132		384212.16	3335832.72
133		384213.86	3335832.46
134		384216.91	3335829.26
135		384223.32	3335826.34

136			384226.01	3335824.09		
137			384230.97	3335828.70		
138			384234.61	3335831.91		
139			384235.39	3335830.84		
140			384244.53	3335840.05		
141			384250.08	3335845.99		
142			384254.97	3335849.38		
143			384256.46	3335850.68		
144			384264.37	3335857.56		
145			384270.39	3335862.80		
146			384281.69	3335851.30		
147			384284.32	3335848.62		
148			384294.97	3335837.77		
149			384310.86	3335821.60		
150			384318.18	3335814.15		
151			384371.68	3335759.67		
152			384377.67	3335765.60		
153			384387.27	3335775.14		
154			384389.34	3335777.51		
155			384392.47	3335781.09		
156			384382.48	3335792.03		
157			384380.07	3335789.69		
158			384366.84	3335776.48		
159			384352.47	3335790.92		
160			384361.02	3335799.29		
161			384359.55	3335800.90		
162			384365.75	3335806.49		
163			384367.68	3335808.24		
164			384359.27	3335817.45		
165			384361.33	3335819.34		
166			384361.25	3335819.40		
167			384356.05	3335823.45		
168			384353.19	3335820.69		
169			384355.13	3335818.63		
170			384339.51	3335803.94		
171			384329.55	3335813.95		
1			384352.42	3335834.89		

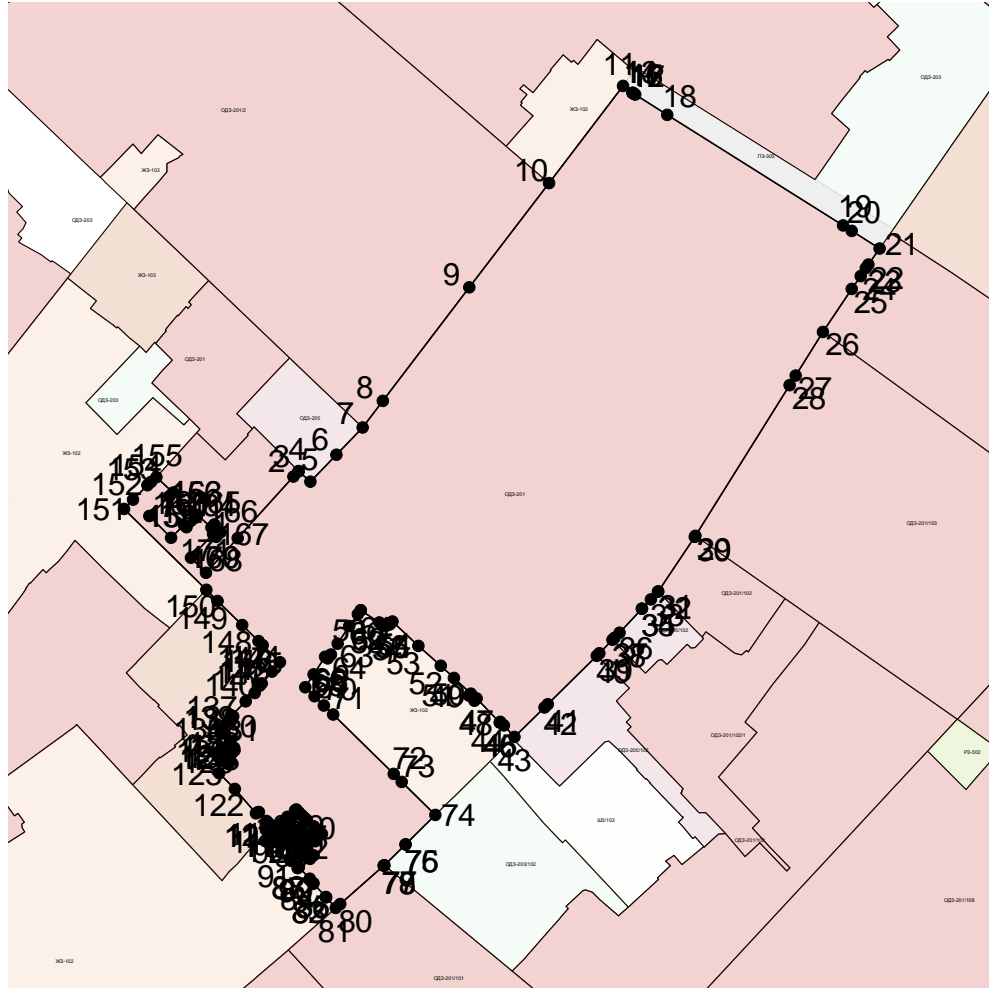
3. Сведения о характерных точках части (частей) границы объекта

Обозначение характерных точек части границ	Существующие координаты, м		Измененные (уточненные) координаты, м		Метод определения координат и средняя квадратическая погрешность положения характерной точки (Mt), м	Описание обозначения точки
	X	Y	X	Y		
1	2	3	4	5	6	7

--	--	--	--	--	--	--	--

ОПИСАНИЕ МЕСТОПОЛОЖЕНИЯ ГРАНИЦ
ОДЗ-201 – ЗОНЫ ДЕЛОВОГО, ОБЩЕСТВЕННОГО И КОММЕРЧЕСКОГО НАЗНАЧЕНИЯ
(наименование объекта)

План границ объекта

Масштаб 1: 5000

Используемые условные знаки и обозначения:

Подпись _____ Дата " __ " _____ г.

Место для оттиска печати (при наличии) лица, составившего описание местоположения границ объекта

ОПИСАНИЕ МЕСТОПОЛОЖЕНИЯ ГРАНИЦ <u>ОДЗ-201 – ЗОНЫ ДЕЛОВОГО, ОБЩЕСТВЕННОГО И КОММЕРЧЕСКОГО НАЗНАЧЕНИЯ</u> (наименование объекта местоположение границ, которого описано (далее - объект)		
Сведения об объекте		
N п/п	Характеристики объекта	Описание характеристик
1	2	3
1	Местоположение объекта	Российская Федерация, Иркутская область, город Иркутск
2	Площадь объекта +/- величина погрешности определения площади (P +/- Дельта P)	114608+/- 0
3	Иные характеристики объекта	ПЭ П-01-05

ОПИСАНИЕ МЕСТОПОЛОЖЕНИЯ ГРАНИЦ <u>ОДЗ-201 – ЗОНЫ ДЕЛОВОГО, ОБЩЕСТВЕННОГО И КОММЕРЧЕСКОГО НАЗНАЧЕНИЯ</u> (наименование объекта)				
Сведения о местоположении границ объекта				
1. Система координат <u>МСК-38, зона 3</u>				
2. Сведения о характерных точках границ объекта				
Обозначение характерных точек границ	Координаты, м		Метод определения координат и средняя квадратическая погрешность положения характерной точки (Mt), м	Описание обозначения точки
	X	Y		
1	2	3	4	5
1	384870.15	3335711.23	0.3	-
2	384934.97	3335757.39	0.3	-
3	384939.33	3335760.49	0.3	-
4	384943.68	3335763.60	0.3	-
5	384931.68	3335777.73	0.3	-
6	384907.84	3335805.81	0.3	-
7	384892.88	3335823.42	0.3	-
8	384885.40	3335832.22	0.3	-
9	384857.83	3335864.67	0.3	-
10	384834.71	3335891.90	0.3	-
11	384823.75	3335904.80	0.3	-
12	384832.31	3335912.06	0.3	-
13	384813.24	3335934.69	0.3	-
14	384804.85	3335927.05	0.3	-
15	384809.28	3335921.83	0.3	-
16	384812.17	3335918.43	0.3	-
17	384806.93	3335913.90	0.3	-

18	384801.12	3335908.90	0.3	-
19	384797.05	3335905.39	0.3	-
20	384795.71	3335906.92	0.3	-
21	384784.59	3335897.59	0.3	-
22	384783.08	3335893.15	0.3	-
23	384782.36	3335892.52	0.3	-
24	384770.29	3335906.80	0.3	-
25	384760.25	3335918.08	0.3	-
26	384750.38	3335929.53	0.3	-
27	384742.90	3335938.49	0.3	-
28	384741.42	3335940.26	0.3	-
29	384738.75	3335938.03	0.3	-
30	384731.34	3335946.89	0.3	-
31	384724.90	3335955.09	0.3	-
32	384715.59	3335966.91	0.3	-
33	384719.06	3335969.56	0.3	-
34	384722.14	3335972.03	0.3	-
35	384725.62	3335975.09	0.3	-
36	384731.71	3335980.45	0.3	-
37	384738.04	3335986.03	0.3	-
38	384740.15	3335987.88	0.3	-
39	384747.61	3335994.43	0.3	-
40	384716.88	3336030.62	0.3	-
41	384713.13	3336035.04	0.3	-
42	384711.80	3336036.60	0.3	-
43	384723.79	3336047.15	0.3	-
44	384724.35	3336047.64	0.3	-
45	384738.61	3336060.19	0.3	-
46	384757.61	3336076.91	0.3	-

47	384773.89	3336090.82	0.3	-
48	384773.89	3336090.84	0.3	-
49	384781.23	3336098.83	0.3	-
50	384765.56	3336116.67	0.3	-
51	384768.85	3336119.26	0.3	-
52	384769.64	3336119.88	0.3	-
53	384770.79	3336120.80	0.3	-
54	384780.61	3336110.31	0.3	-
55	384795.79	3336124.32	0.3	-
56	384790.20	3336130.46	0.3	-
57	384785.79	3336134.65	0.3	-
58	384796.29	3336144.85	0.3	-
59	384796.55	3336145.10	0.3	-
60	384807.43	3336155.54	0.3	-
61	384809.81	3336157.73	0.3	-
62	384817.32	3336164.99	0.3	-
63	384823.52	3336158.31	0.3	-
64	384845.65	3336134.49	0.3	-
65	384848.40	3336131.54	0.3	-
66	384854.20	3336125.30	0.3	-
67	384860.13	3336131.16	0.3	-
68	384877.14	3336148.00	0.3	-
69	384880.07	3336150.89	0.3	-
70	384882.66	3336153.45	0.3	-
71	384882.90	3336153.69	0.3	-
72	384885.24	3336156.00	0.3	-
73	384903.73	3336174.27	0.3	-
74	384911.06	3336181.51	0.3	-
75	384907.19	3336185.38	0.3	-

76	384903.75	3336188.83	0.3	-
77	384884.76	3336207.83	0.3	-
78	384880.20	3336212.39	0.3	-
79	384857.07	3336235.53	0.3	-
80	384861.55	3336238.70	0.3	-
81	384920.74	3336280.56	0.3	-
82	384966.91	3336313.19	0.3	-
83	384969.42	3336314.98	0.3	-
84	384980.88	3336323.08	0.3	-
85	384984.14	3336319.25	0.3	-
86	384986.53	3336316.44	0.3	-
87	384999.92	3336300.74	0.3	-
88	385000.85	3336299.65	0.3	-
89	385001.46	3336298.92	0.3	-
90	385018.25	3336279.23	0.3	-
91	385019.71	3336277.53	0.3	-
92	385025.84	3336282.84	0.3	-
93	385025.84	3336282.85	0.3	-
94	385035.56	3336291.43	0.3	-
95	385035.74	3336291.60	0.3	-
96	385037.71	3336293.21	0.3	-
97	385039.39	3336294.81	0.3	-
98	385040.13	3336295.51	0.3	-
99	385041.42	3336296.46	0.3	-
100	385045.91	3336300.92	0.3	-
101	385049.01	3336303.30	0.3	-
102	385052.49	3336305.99	0.3	-
103	385057.30	3336309.69	0.3	-
104	385059.82	3336311.62	0.3	-

105	385058.86	3336313.02	0.3	-
106	385050.89	3336324.72	0.3	-
107	385050.84	3336324.78	0.3	-
108	385050.84	3336324.79	0.3	-
109	385050.31	3336325.56	0.3	-
110	385048.39	3336328.62	0.3	-
111	385044.55	3336334.45	0.3	-
112	385034.11	3336348.53	0.3	-
113	385028.31	3336356.59	0.3	-
114	385028.03	3336356.42	0.3	-
115	385026.41	3336355.27	0.3	-
116	385009.67	3336343.43	0.3	-
117	384990.11	3336329.60	0.3	-
118	384983.64	3336338.71	0.3	-
119	384968.96	3336359.31	0.3	-
120	384957.48	3336351.13	0.3	-
121	384953.35	3336356.99	0.3	-
122	384945.60	3336365.97	0.3	-
123	384935.66	3336367.28	0.3	-
124	384931.43	3336364.24	0.3	-
125	384924.61	3336373.96	0.3	-
126	384925.01	3336374.27	0.3	-
127	384929.62	3336378.01	0.3	-
128	384931.43	3336379.44	0.3	-
129	384928.96	3336382.95	0.3	-
130	384936.32	3336389.12	0.3	-
131	384935.19	3336390.71	0.3	-
132	384915.46	3336416.43	0.3	-
133	384905.86	3336409.17	0.3	-

134	384902.48	3336406.63	0.3	-
135	384896.73	3336415.29	0.3	-
136	384900.54	3336417.97	0.3	-
137	384902.70	3336419.48	0.3	-
138	384907.69	3336422.99	0.3	-
139	384924.11	3336433.84	0.3	-
140	384923.07	3336436.09	0.3	-
141	384932.87	3336442.77	0.3	-
142	384899.87	3336490.37	0.3	-
143	384893.75	3336499.20	0.3	-
144	384742.99	3336398.69	0.3	-
145	384742.32	3336398.23	0.3	-
146	384683.78	3336357.25	0.3	-
147	384684.53	3336356.34	0.3	-
148	384685.48	3336355.16	0.3	-
149	384691.85	3336347.31	0.3	-
150	384692.90	3336346.01	0.3	-
151	384692.39	3336345.60	0.3	-
152	384705.89	3336328.64	0.3	-
153	384707.48	3336327.02	0.3	-
154	384709.11	3336326.04	0.3	-
155	384709.18	3336325.95	0.3	-
156	384709.24	3336325.98	0.3	-
157	384710.54	3336325.74	0.3	-
158	384722.96	3336333.69	0.3	-
159	384727.93	3336326.88	0.3	-
160	384731.86	3336321.15	0.3	-
161	384733.96	3336322.66	0.3	-
162	384736.70	3336324.66	0.3	-

163	384739.98	3336317.71	0.3	-
164	384744.19	3336308.74	0.3	-
165	384746.51	3336309.31	0.3	-
166	384747.14	3336309.46	0.3	-
167	384754.81	3336294.32	0.3	-
168	384745.76	3336286.44	0.3	-
169	384731.65	3336273.27	0.3	-
170	384728.61	3336269.62	0.3	-
171	384725.89	3336269.13	0.3	-
172	384721.53	3336273.03	0.3	-
173	384717.51	3336272.01	0.3	-
174	384716.53	3336271.13	0.3	-
175	384724.48	3336264.27	0.3	-
176	384730.49	3336258.23	0.3	-
177	384731.98	3336256.70	0.3	-
178	384736.08	3336252.50	0.3	-
179	384739.00	3336249.25	0.3	-
180	384739.83	3336246.48	0.3	-
181	384739.95	3336245.04	0.3	-
182	384729.68	3336234.23	0.3	-
183	384725.52	3336229.72	0.3	-
184	384725.31	3336229.39	0.3	-
185	384726.75	3336227.52	0.3	-
186	384723.72	3336224.96	0.3	-
187	384710.80	3336237.44	0.3	-
188	384715.62	3336242.55	0.3	-
189	384702.60	3336255.27	0.3	-
190	384703.01	3336255.68	0.3	-
191	384704.60	3336257.30	0.3	-

192	384696.96	3336264.97	0.3	-
193	384690.41	3336271.54	0.3	-
194	384683.10	3336264.20	0.3	-
195	384683.10	3336264.19	0.3	-
196	384681.03	3336266.20	0.3	-
197	384674.59	3336272.42	0.3	-
198	384674.15	3336272.00	0.3	-
199	384667.53	3336265.56	0.3	-
200	384668.30	3336264.80	0.3	-
201	384659.76	3336250.82	0.3	-
202	384661.00	3336249.42	0.3	-
203	384656.71	3336245.71	0.3	-
204	384656.21	3336246.05	0.3	-
205	384650.76	3336241.59	0.3	-
206	384642.99	3336235.24	0.3	-
207	384639.17	3336232.40	0.3	-
208	384633.84	3336228.44	0.3	-
209	384632.58	3336227.30	0.3	-
210	384621.95	3336239.10	0.3	-
211	384613.42	3336233.22	0.3	-
212	384596.20	3336221.33	0.3	-
213	384589.01	3336216.36	0.3	-
214	384658.37	3336105.05	0.3	-
215	384662.65	3336098.23	0.3	-
216	384660.65	3336096.82	0.3	-
217	384681.43	3336072.36	0.3	-
218	384673.61	3336066.31	0.3	-
219	384665.00	3336059.66	0.3	-
220	384667.82	3336056.69	0.3	-

221	384666.39	3336055.45	0.3	-
222	384671.24	3336049.81	0.3	-
223	384661.41	3336041.37	0.3	-
224	384660.99	3336041.86	0.3	-
225	384646.32	3336030.01	0.3	-
226	384651.34	3336023.82	0.3	-
227	384651.52	3336023.58	0.3	-
228	384648.94	3336021.33	0.3	-
229	384645.06	3336026.04	0.3	-
230	384640.19	3336022.03	0.3	-
231	384639.52	3336022.84	0.3	-
232	384638.15	3336021.69	0.3	-
233	384637.29	3336022.70	0.3	-
234	384631.11	3336029.96	0.3	-
235	384617.74	3336018.19	0.3	-
236	384611.04	3336012.32	0.3	-
237	384624.15	3335997.09	0.3	-
238	384842.60	3335743.25	0.3	-
239	384862.20	3335720.47	0.3	-
1	384870.15	3335711.23	0.3	-
240	384894.90	3335808.16	0.3	-
241	384925.52	3335767.89	0.3	-
242	384925.09	3335764.42	0.3	-
243	384897.21	3335745.07	0.3	-
244	384887.27	3335759.11	0.3	-
245	384889.07	3335760.43	0.3	-
246	384886.16	3335763.91	0.3	-
247	384887.97	3335765.32	0.3	-
248	384888.02	3335765.95	0.3	-

249	384886.21	3335768.31	0.3	-
250	384887.66	3335769.36	0.3	-
251	384874.77	3335785.65	0.3	-
252	384868.54	3335780.28	0.3	-
253	384868.34	3335780.52	0.3	-
254	384867.74	3335779.94	0.3	-
255	384853.74	3335795.20	0.3	-
256	384855.68	3335796.60	0.3	-
257	384862.16	3335787.83	0.3	-
258	384884.34	3335803.90	0.3	-
259	384886.09	3335801.56	0.3	-
240	384894.90	3335808.16	0.3	-

3. Сведения о характерных точках части (частей) границы объекта

Обозначение характерных точек части границы	Координаты, м		Метод определения координат и средняя квадратическая погрешность положения характерной точки (Mt), м	Описание обозначения точки
	X	Y		
1	2	3	4	5

ОПИСАНИЕ МЕСТОПОЛОЖЕНИЯ ГРАНИЦ <u>ОДЗ-201 – ЗОНЫ ДЕЛОВОГО, ОБЩЕСТВЕННОГО И КОММЕРЧЕСКОГО НАЗНАЧЕНИЯ</u> (наименование объекта)						
Сведения о местоположении измененных (уточненных) границ объекта						
1. Система координат <u>МСК-38, зона 3</u>						
2. Сведения о характерных точках границ объекта						
Обозначение характерных точек границ	Существующие координаты, м		Измененные (уточненные) координаты, м		Метод определения координат и средняя квадратическая погрешность положения характерной точки (Mt), м	Описание обозначения точки
	X	Y	X	Y		
1	2	3	4	5	6	7
1			384870.15	3335711.23		
2			384934.97	3335757.39		
3			384939.33	3335760.49		
4			384943.68	3335763.60		
5			384931.68	3335777.73		
6			384907.84	3335805.81		
7			384892.88	3335823.42		
8			384885.40	3335832.22		
9			384857.83	3335864.67		
10			384834.71	3335891.90		
11			384823.75	3335904.80		
12			384832.31	3335912.06		
13			384813.24	3335934.69		
14			384804.85	3335927.05		
15			384809.28	3335921.83		
16			384812.17	3335918.43		
17			384806.93	3335913.90		
18			384801.12	3335908.90		
19			384797.05	3335905.39		
20			384795.71	3335906.92		
21			384784.59	3335897.59		
22			384783.08	3335893.15		
23			384782.36	3335892.52		
24			384770.29	3335906.80		
25			384760.25	3335918.08		
26			384750.38	3335929.53		
27			384742.90	3335938.49		
28			384741.42	3335940.26		
29			384738.75	3335938.03		

30		384731.34	3335946.89
31		384724.90	3335955.09
32		384715.59	3335966.91
33		384719.06	3335969.56
34		384722.14	3335972.03
35		384725.62	3335975.09
36		384731.71	3335980.45
37		384738.04	3335986.03
38		384740.15	3335987.88
39		384747.61	3335994.43
40		384716.88	3336030.62
41		384713.13	3336035.04
42		384711.80	3336036.60
43		384723.79	3336047.15
44		384724.35	3336047.64
45		384738.61	3336060.19
46		384757.61	3336076.91
47		384773.89	3336090.82
48		384773.89	3336090.84
49		384781.23	3336098.83
50		384765.56	3336116.67
51		384768.85	3336119.26
52		384769.64	3336119.88
53		384770.79	3336120.80
54		384780.61	3336110.31
55		384795.79	3336124.32
56		384790.20	3336130.46
57		384785.79	3336134.65
58		384796.29	3336144.85
59		384796.55	3336145.10
60		384807.43	3336155.54
61		384809.81	3336157.73
62		384817.32	3336164.99
63		384823.52	3336158.31
64		384845.65	3336134.49
65		384848.40	3336131.54
66		384854.20	3336125.30
67		384860.13	3336131.16
68		384877.14	3336148.00
69		384880.07	3336150.89
70		384882.66	3336153.45
71		384882.90	3336153.69
72		384885.24	3336156.00
73		384903.73	3336174.27
74		384911.06	3336181.51
75		384907.19	3336185.38
76		384903.75	3336188.83
77		384884.76	3336207.83
78		384880.20	3336212.39
79		384857.07	3336235.53
80		384861.55	3336238.70
81		384920.74	3336280.56
82		384966.91	3336313.19

83		384969.42	3336314.98
84		384980.88	3336323.08
85		384984.14	3336319.25
86		384986.53	3336316.44
87		384999.92	3336300.74
88		385000.85	3336299.65
89		385001.46	3336298.92
90		385018.25	3336279.23
91		385019.71	3336277.53
92		385025.84	3336282.84
93		385025.84	3336282.85
94		385035.56	3336291.43
95		385035.74	3336291.60
96		385037.71	3336293.21
97		385039.39	3336294.81
98		385040.13	3336295.51
99		385041.42	3336296.46
100		385045.91	3336300.92
101		385049.01	3336303.30
102		385052.49	3336305.99
103		385057.30	3336309.69
104		385059.82	3336311.62
105		385058.86	3336313.02
106		385050.89	3336324.72
107		385050.84	3336324.78
108		385050.84	3336324.79
109		385050.31	3336325.56
110		385048.39	3336328.62
111		385044.55	3336334.45
112		385034.11	3336348.53
113		385028.31	3336356.59
114		385028.03	3336356.42
115		385026.41	3336355.27
116		385009.67	3336343.43
117		384990.11	3336329.60
118		384983.64	3336338.71
119		384968.96	3336359.31
120		384957.48	3336351.13
121		384953.35	3336356.99
122		384945.60	3336365.97
123		384935.66	3336367.28
124		384931.43	3336364.24
125		384924.61	3336373.96
126		384925.01	3336374.27
127		384929.62	3336378.01
128		384931.43	3336379.44
129		384928.96	3336382.95
130		384936.32	3336389.12
131		384935.19	3336390.71
132		384915.46	3336416.43
133		384905.86	3336409.17
134		384902.48	3336406.63
135		384896.73	3336415.29

136		384900.54	3336417.97
137		384902.70	3336419.48
138		384907.69	3336422.99
139		384924.11	3336433.84
140		384923.07	3336436.09
141		384932.87	3336442.77
142		384899.87	3336490.37
143		384893.75	3336499.20
144		384742.99	3336398.69
145		384742.32	3336398.23
146		384683.78	3336357.25
147		384684.53	3336356.34
148		384685.48	3336355.16
149		384691.85	3336347.31
150		384692.90	3336346.01
151		384692.39	3336345.60
152		384705.89	3336328.64
153		384707.48	3336327.02
154		384709.11	3336326.04
155		384709.18	3336325.95
156		384709.24	3336325.98
157		384710.54	3336325.74
158		384722.96	3336333.69
159		384727.93	3336326.88
160		384731.86	3336321.15
161		384733.96	3336322.66
162		384736.70	3336324.66
163		384739.98	3336317.71
164		384744.19	3336308.74
165		384746.51	3336309.31
166		384747.14	3336309.46
167		384754.81	3336294.32
168		384745.76	3336286.44
169		384731.65	3336273.27
170		384728.61	3336269.62
171		384725.89	3336269.13
172		384721.53	3336273.03
173		384717.51	3336272.01
174		384716.53	3336271.13
175		384724.48	3336264.27
176		384730.49	3336258.23
177		384731.98	3336256.70
178		384736.08	3336252.50
179		384739.00	3336249.25
180		384739.83	3336246.48
181		384739.95	3336245.04
182		384729.68	3336234.23
183		384725.52	3336229.72
184		384725.31	3336229.39
185		384726.75	3336227.52
186		384723.72	3336224.96
187		384710.80	3336237.44
188		384715.62	3336242.55

189		384702.60	3336255.27
190		384703.01	3336255.68
191		384704.60	3336257.30
192		384696.96	3336264.97
193		384690.41	3336271.54
194		384683.10	3336264.20
195		384683.10	3336264.19
196		384681.03	3336266.20
197		384674.59	3336272.42
198		384674.15	3336272.00
199		384667.53	3336265.56
200		384668.30	3336264.80
201		384659.76	3336250.82
202		384661.00	3336249.42
203		384656.71	3336245.71
204		384656.21	3336246.05
205		384650.76	3336241.59
206		384642.99	3336235.24
207		384639.17	3336232.40
208		384633.84	3336228.44
209		384632.58	3336227.30
210		384621.95	3336239.10
211		384613.42	3336233.22
212		384596.20	3336221.33
213		384589.01	3336216.36
214		384658.37	3336105.05
215		384662.65	3336098.23
216		384660.65	3336096.82
217		384681.43	3336072.36
218		384673.61	3336066.31
219		384665.00	3336059.66
220		384667.82	3336056.69
221		384666.39	3336055.45
222		384671.24	3336049.81
223		384661.41	3336041.37
224		384660.99	3336041.86
225		384646.32	3336030.01
226		384651.34	3336023.82
227		384651.52	3336023.58
228		384648.94	3336021.33
229		384645.06	3336026.04
230		384640.19	3336022.03
231		384639.52	3336022.84
232		384638.15	3336021.69
233		384637.29	3336022.70
234		384631.11	3336029.96
235		384617.74	3336018.19
236		384611.04	3336012.32
237		384624.15	3335997.09
238		384842.60	3335743.25
239		384862.20	3335720.47
1		384870.15	3335711.23
240		384894.90	3335808.16

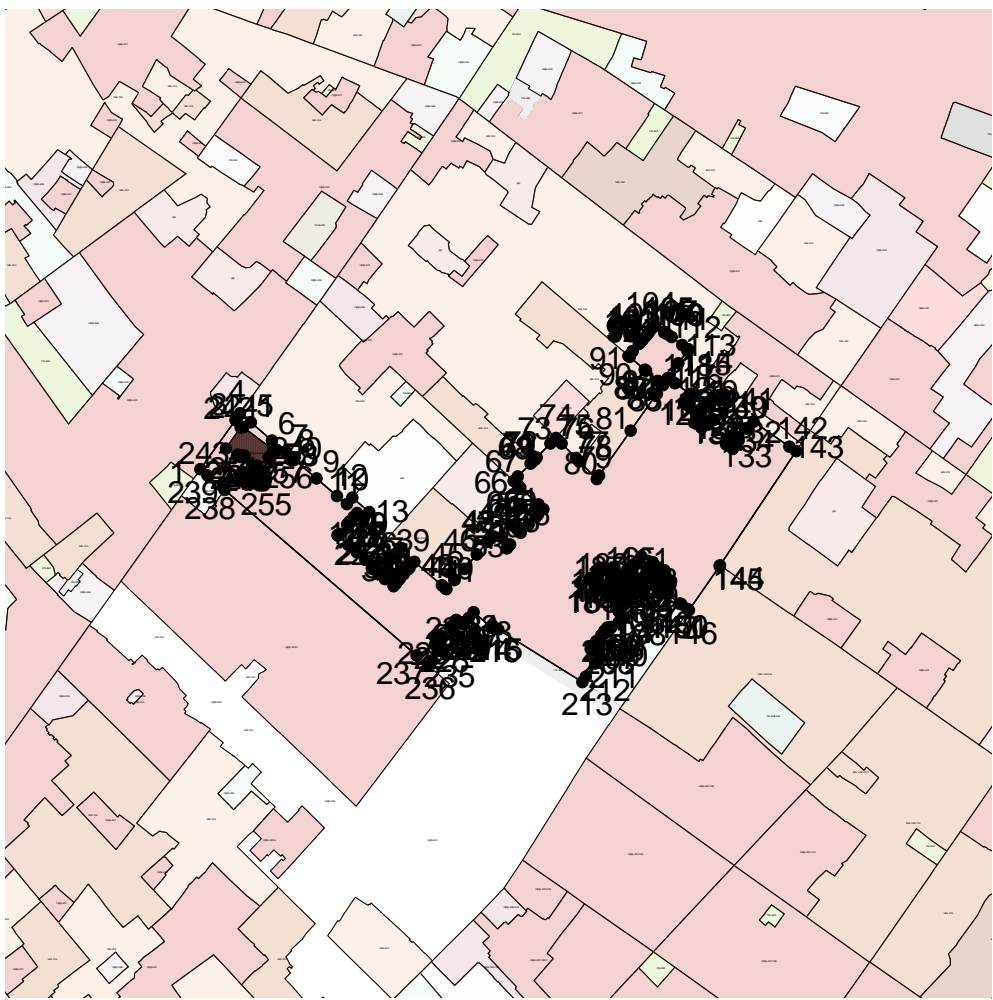
241			384925.52	3335767.89		
242			384925.09	3335764.42		
243			384897.21	3335745.07		
244			384887.27	3335759.11		
245			384889.07	3335760.43		
246			384886.16	3335763.91		
247			384887.97	3335765.32		
248			384888.02	3335765.95		
249			384886.21	3335768.31		
250			384887.66	3335769.36		
251			384874.77	3335785.65		
252			384868.54	3335780.28		
253			384868.34	3335780.52		
254			384867.74	3335779.94		
255			384853.74	3335795.20		
256			384855.68	3335796.60		
257			384862.16	3335787.83		
258			384884.34	3335803.90		
259			384886.09	3335801.56		
240			384894.90	3335808.16		

3. Сведения о характерных точках части (частей) границы объекта

Обозначение характерных точек части границ	Существующие координаты, м		Измененные (уточненные) координаты, м		Метод определения координат и средняя квадратическая погрешность положения характерной точки (Mt), м	Описание обозначения точки
	X	Y	X	Y		
1	2	3	4	5	6	7

ОПИСАНИЕ МЕСТОПОЛОЖЕНИЯ ГРАНИЦ
ОДЗ-201 – ЗОНЫ ДЕЛОВОГО, ОБЩЕСТВЕННОГО И КОММЕРЧЕСКОГО НАЗНАЧЕНИЯ
(наименование объекта)

План границ объекта



Масштаб 1: 10000

Используемые условные знаки и обозначения:

Подпись _____ Дата " __ " _____ г.

Место для оттиска печати (при наличии) лица, составившего описание местоположения границ объекта

ОПИСАНИЕ МЕСТОПОЛОЖЕНИЯ ГРАНИЦ <u>ОДЗ-201 – ЗОНЫ ДЕЛОВОГО, ОБЩЕСТВЕННОГО И КОММЕРЧЕСКОГО НАЗНАЧЕНИЯ</u> (наименование объекта местоположение границ, которого описано (далее - объект)		
Сведения об объекте		
N п/п	Характеристики объекта	Описание характеристик
1	2	3
1	Местоположение объекта	Российская Федерация, Иркутская область, город Иркутск
2	Площадь объекта +/- величина погрешности определения площади (P +/- Дельта P)	17575+/- 0
3	Иные характеристики объекта	ПЭ П-01-05

ОПИСАНИЕ МЕСТОПОЛОЖЕНИЯ ГРАНИЦ <u>ОДЗ-201 – ЗОНЫ ДЕЛОВОГО, ОБЩЕСТВЕННОГО И КОММЕРЧЕСКОГО НАЗНАЧЕНИЯ</u> (наименование объекта)				
Сведения о местоположении границ объекта				
1. Система координат <u>МСК-38, зона 3</u>				
2. Сведения о характерных точках границ объекта				
Обозначение характерных точек границ	Координаты, м		Метод определения координат и средняя квадратическая погрешность положения характерной точки (Mt), м	Описание обозначения точки
	X	Y		
1	2	3	4	5
1	384621.29	3335612.42	0.3	-
2	384617.44	3335616.68	0.3	-
3	384619.35	3335619.00	0.3	-
4	384614.71	3335622.81	0.3	-
5	384612.81	3335620.49	0.3	-
6	384612.69	3335620.58	0.3	-
7	384611.99	3335621.16	0.3	-
8	384611.97	3335621.22	0.3	-
9	384614.55	3335624.51	0.3	-
10	384614.65	3335624.65	0.3	-
11	384615.25	3335624.07	0.3	-
12	384624.46	3335634.08	0.3	-
13	384623.31	3335635.29	0.3	-
14	384620.19	3335638.55	0.3	-
15	384617.21	3335641.68	0.3	-
16	384616.54	3335640.95	0.3	-
17	384605.03	3335653.13	0.3	-

18	384606.57	3335654.70	0.3	-
19	384604.46	3335656.80	0.3	-
20	384608.31	3335660.65	0.3	-
21	384591.98	3335676.94	0.3	-
22	384586.40	3335681.42	0.3	-
23	384580.17	3335683.71	0.3	-
24	384571.26	3335692.51	0.3	-
25	384567.50	3335688.70	0.3	-
26	384560.67	3335695.01	0.3	-
27	384556.50	3335693.02	0.3	-
28	384552.81	3335689.53	0.3	-
29	384550.37	3335692.17	0.3	-
30	384547.99	3335690.13	0.3	-
31	384547.00	3335691.20	0.3	-
32	384539.54	3335704.93	0.3	-
33	384534.68	3335711.52	0.3	-
34	384535.48	3335712.17	0.3	-
35	384533.98	3335714.32	0.3	-
36	384526.78	3335724.63	0.3	-
37	384525.67	3335723.76	0.3	-
38	384524.05	3335722.48	0.3	-
39	384497.08	3335701.21	0.3	-
40	384458.77	3335671.00	0.3	-
41	384500.04	3335628.97	0.3	-
42	384531.40	3335597.05	0.3	-
43	384555.61	3335572.39	0.3	-
44	384557.03	3335570.96	0.3	-
45	384565.06	3335562.77	0.3	-
46	384568.51	3335559.26	0.3	-

47	384573.34	3335554.35	0.3	-
48	384577.95	3335549.66	0.3	-
49	384578.21	3335549.39	0.3	-
50	384595.68	3335531.60	0.3	-
51	384604.81	3335522.30	0.3	-
52	384609.65	3335525.74	0.3	-
53	384663.76	3335564.27	0.3	-
54	384663.29	3335564.97	0.3	-
55	384663.04	3335565.32	0.3	-
56	384657.52	3335573.46	0.3	-
57	384656.52	3335574.94	0.3	-
58	384655.52	3335574.22	0.3	-
59	384651.24	3335580.24	0.3	-
60	384648.25	3335584.64	0.3	-
61	384646.01	3335587.79	0.3	-
62	384644.47	3335586.79	0.3	-
63	384641.45	3335590.13	0.3	-
64	384640.13	3335591.61	0.3	-
65	384638.79	3335593.09	0.3	-
66	384636.09	3335596.05	0.3	-
67	384626.36	3335606.81	0.3	-
68	384625.02	3335608.29	0.3	-
1	384621.29	3335612.42	0.3	-
69	384565.12	3335613.59	0.3	-
70	384560.77	3335618.25	0.3	-
71	384562.39	3335619.77	0.3	-
72	384559.63	3335622.71	0.3	-
73	384570.28	3335632.77	0.3	-
74	384573.49	3335635.50	0.3	-

75	384574.90	3335634.04	0.3	-
76	384579.27	3335629.30	0.3	-
77	384578.67	3335627.33	0.3	-
78	384577.06	3335622.78	0.3	-
79	384567.98	3335614.06	0.3	-
80	384566.91	3335614.84	0.3	-
81	384566.66	3335615.03	0.3	-
69	384565.12	3335613.59	0.3	-
3. Сведения о характерных точках части (частей) границы объекта				
Обозначение характерных точек части границы	Координаты, м		Метод определения координат и средняя квадратическая погрешность положения характерной точки (Mt), м	Описание обозначения точки
	X	Y		
1	2	3	4	5

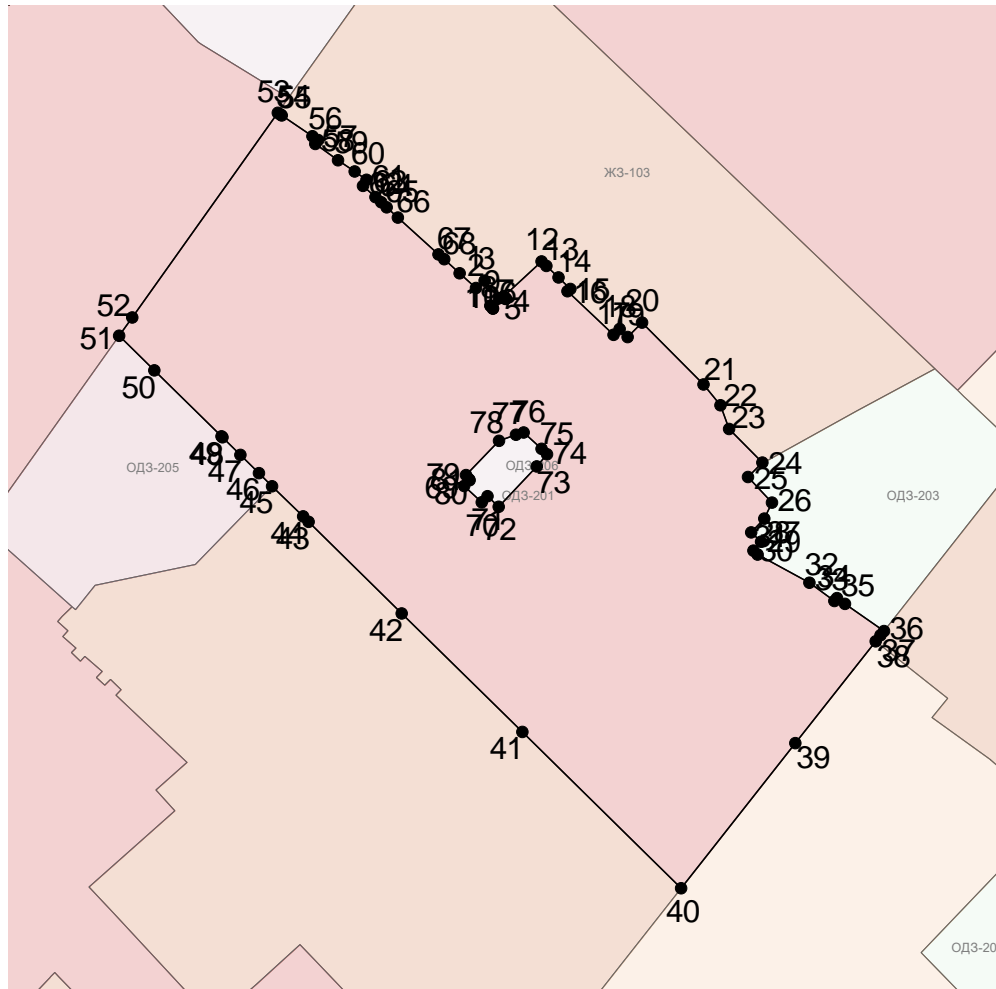
ОПИСАНИЕ МЕСТОПОЛОЖЕНИЯ ГРАНИЦ <u>ОДЗ-201 – ЗОНЫ ДЕЛОВОГО, ОБЩЕСТВЕННОГО И КОММЕРЧЕСКОГО НАЗНАЧЕНИЯ</u> (наименование объекта)						
Сведения о местоположении измененных (уточненных) границ объекта						
1. Система координат <u>МСК-38, зона 3</u>						
2. Сведения о характерных точках границ объекта						
Обозначение характерных точек границ	Существующие координаты, м		Измененные (уточненные) координаты, м		Метод определения координат и средняя квадратическая погрешность положения характерной точки (Mt), м	Описание обозначения точки
	X	Y	X	Y		
1	2	3	4	5	6	7
1			384621.29	3335612.42		
2			384617.44	3335616.68		
3			384619.35	3335619.00		
4			384614.71	3335622.81		
5			384612.81	3335620.49		
6			384612.69	3335620.58		
7			384611.99	3335621.16		
8			384611.97	3335621.22		
9			384614.55	3335624.51		
10			384614.65	3335624.65		
11			384615.25	3335624.07		
12			384624.46	3335634.08		
13			384623.31	3335635.29		
14			384620.19	3335638.55		
15			384617.21	3335641.68		
16			384616.54	3335640.95		
17			384605.03	3335653.13		
18			384606.57	3335654.70		
19			384604.46	3335656.80		
20			384608.31	3335660.65		
21			384591.98	3335676.94		
22			384586.40	3335681.42		
23			384580.17	3335683.71		
24			384571.26	3335692.51		
25			384567.50	3335688.70		
26			384560.67	3335695.01		
27			384556.50	3335693.02		
28			384552.81	3335689.53		
29			384550.37	3335692.17		

30		384547.99	3335690.13
31		384547.00	3335691.20
32		384539.54	3335704.93
33		384534.68	3335711.52
34		384535.48	3335712.17
35		384533.98	3335714.32
36		384526.78	3335724.63
37		384525.67	3335723.76
38		384524.05	3335722.48
39		384497.08	3335701.21
40		384458.77	3335671.00
41		384500.04	3335628.97
42		384531.40	3335597.05
43		384555.61	3335572.39
44		384557.03	3335570.96
45		384565.06	3335562.77
46		384568.51	3335559.26
47		384573.34	3335554.35
48		384577.95	3335549.66
49		384578.21	3335549.39
50		384595.68	3335531.60
51		384604.81	3335522.30
52		384609.65	3335525.74
53		384663.76	3335564.27
54		384663.29	3335564.97
55		384663.04	3335565.32
56		384657.52	3335573.46
57		384656.52	3335574.94
58		384655.52	3335574.22
59		384651.24	3335580.24
60		384648.25	3335584.64
61		384646.01	3335587.79
62		384644.47	3335586.79
63		384641.45	3335590.13
64		384640.13	3335591.61
65		384638.79	3335593.09
66		384636.09	3335596.05
67		384626.36	3335606.81
68		384625.02	3335608.29
1		384621.29	3335612.42
69		384565.12	3335613.59
70		384560.77	3335618.25
71		384562.39	3335619.77
72		384559.63	3335622.71
73		384570.28	3335632.77
74		384573.49	3335635.50
75		384574.90	3335634.04
76		384579.27	3335629.30
77		384578.67	3335627.33
78		384577.06	3335622.78
79		384567.98	3335614.06
80		384566.91	3335614.84
81		384566.66	3335615.03

69			384565.12	3335613.59		
3. Сведения о характерных точках части (частей) границы объекта						
Обозначение характерных точек части границ	Существующие координаты, м		Измененные (уточненные) координаты, м		Метод определения координат и средняя квадратическая погрешность положения характерной точки (Mt), м	Описание обозначения точки
	X	Y	X	Y		
1	2	3	4	5	6	7

ОПИСАНИЕ МЕСТОПОЛОЖЕНИЯ ГРАНИЦ
ОДЗ-201 – ЗОНЫ ДЕЛОВОГО, ОБЩЕСТВЕННОГО И КОММЕРЧЕСКОГО НАЗНАЧЕНИЯ
(наименование объекта)

План границ объекта



Масштаб 1: 2000

Используемые условные знаки и обозначения:

Подпись _____ Дата "___" _____ г.

Место для оттиска печати (при наличии) лица, составившего описание местоположения границ объекта

ОПИСАНИЕ МЕСТОПОЛОЖЕНИЯ ГРАНИЦ <u>ОДЗ-201 – ЗОНЫ ДЕЛОВОГО, ОБЩЕСТВЕННОГО И КОММЕРЧЕСКОГО НАЗНАЧЕНИЯ</u> (наименование объекта местоположение границ, которого описано (далее - объект)		
Сведения об объекте		
N п/п	Характеристики объекта	Описание характеристик
1	2	3
1	Местоположение объекта	Российская Федерация, Иркутская область, город Иркутск
2	Площадь объекта +/- величина погрешности определения площади (P +/- Дельта P)	25025+/- 0
3	Иные характеристики объекта	ПЭ П-01-05

ОПИСАНИЕ МЕСТОПОЛОЖЕНИЯ ГРАНИЦ <u>ОДЗ-201 – ЗОНЫ ДЕЛОВОГО, ОБЩЕСТВЕННОГО И КОММЕРЧЕСКОГО НАЗНАЧЕНИЯ</u> (наименование объекта)				
Сведения о местоположении границ объекта				
1. Система координат <u>МСК-38, зона 3</u>				
2. Сведения о характерных точках границ объекта				
Обозначение характерных точек границ	Координаты, м		Метод определения координат и средняя квадратическая погрешность положения характерной точки (Mt), м	Описание обозначения точки
	X	Y		
1	2	3	4	5
1	384521.04	3335509.71	0.3	-
2	384518.79	3335512.09	0.3	-
3	384520.03	3335513.26	0.3	-
4	384516.08	3335517.81	0.3	-
5	384514.51	3335516.31	0.3	-
6	384512.43	3335518.49	0.3	-
7	384513.96	3335520.01	0.3	-
8	384511.27	3335522.82	0.3	-
9	384509.81	3335521.44	0.3	-
10	384492.07	3335540.22	0.3	-
11	384484.79	3335532.00	0.3	-
12	384479.27	3335537.01	0.3	-
13	384465.84	3335521.95	0.3	-
14	384459.08	3335514.38	0.3	-
15	384452.18	3335520.82	0.3	-
16	384427.39	3335543.92	0.3	-
17	384420.53	3335536.50	0.3	-

18	384418.99	3335534.87	0.3	-
19	384412.86	3335528.23	0.3	-
20	384435.35	3335506.35	0.3	-
21	384436.47	3335505.27	0.3	-
22	384435.40	3335504.22	0.3	-
23	384435.03	3335503.89	0.3	-
24	384434.83	3335503.69	0.3	-
25	384425.87	3335495.18	0.3	-
26	384407.13	3335477.89	0.3	-
27	384403.86	3335481.79	0.3	-
28	384402.72	3335483.16	0.3	-
29	384401.55	3335482.26	0.3	-
30	384399.00	3335484.89	0.3	-
31	384370.67	3335453.43	0.3	-
32	384364.57	3335446.67	0.3	-
33	384364.34	3335446.40	0.3	-
34	384342.49	3335464.58	0.3	-
35	384336.65	3335458.62	0.3	-
36	384323.37	3335445.08	0.3	-
37	384324.04	3335444.42	0.3	-
38	384322.97	3335443.31	0.3	-
39	384318.15	3335438.37	0.3	-
40	384311.17	3335431.37	0.3	-
41	384304.35	3335425.10	0.3	-
42	384296.54	3335431.95	0.3	-
43	384293.82	3335429.07	0.3	-
44	384291.01	3335426.08	0.3	-
45	384278.96	3335413.26	0.3	-
46	384277.98	3335414.19	0.3	-

47	384263.91	3335396.46	0.3	-
48	384258.60	3335390.40	0.3	-
49	384292.39	3335363.79	0.3	-
50	384293.20	3335363.15	0.3	-
51	384300.03	3335357.77	0.3	-
52	384309.72	3335350.13	0.3	-
53	384321.46	3335340.90	0.3	-
54	384325.56	3335337.67	0.3	-
55	384334.95	3335330.27	0.3	-
56	384346.39	3335338.40	0.3	-
57	384346.65	3335338.58	0.3	-
58	384352.68	3335342.87	0.3	-
59	384368.66	3335354.25	0.3	-
60	384379.28	3335361.81	0.3	-
61	384380.25	3335362.49	0.3	-
62	384412.68	3335385.57	0.3	-
63	384420.80	3335391.34	0.3	-
64	384469.85	3335426.25	0.3	-
65	384554.22	3335486.27	0.3	-
66	384545.57	3335495.97	0.3	-
67	384535.25	3335507.54	0.3	-
68	384533.18	3335509.86	0.3	-
69	384530.61	3335507.26	0.3	-
70	384529.28	3335506.04	0.3	-
71	384526.84	3335508.73	0.3	-
72	384525.35	3335507.39	0.3	-
73	384522.27	3335510.88	0.3	-
1	384521.04	3335509.71	0.3	-

3. Сведения о характерных точках части (частей) границы объекта

Обозначение характерных точек части границы	Координаты, м		Метод определения координат и средняя квадратическая погрешность положения характерной точки (Mt), м	Описание обозначения точки
	X	Y		
1	2	3	4	5

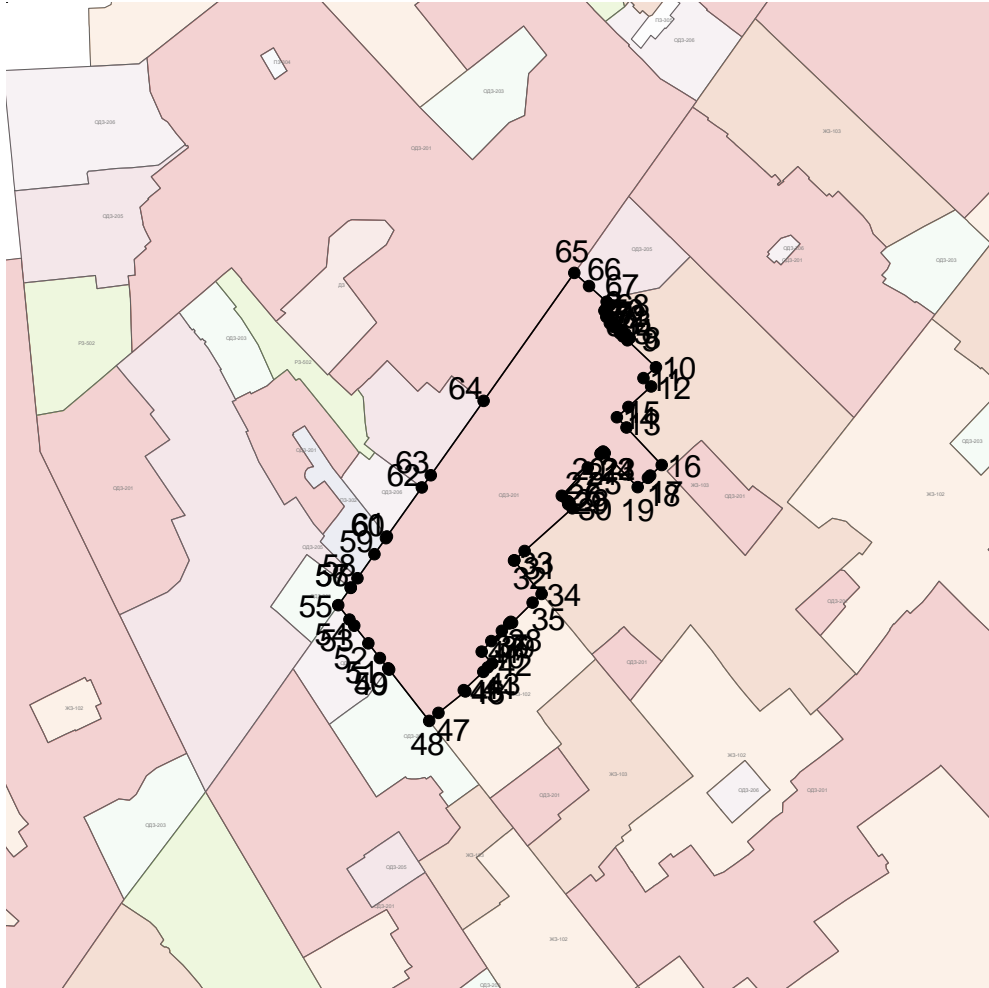
ОПИСАНИЕ МЕСТОПОЛОЖЕНИЯ ГРАНИЦ <u>ОДЗ-201 – ЗОНЫ ДЕЛОВОГО, ОБЩЕСТВЕННОГО И КОММЕРЧЕСКОГО НАЗНАЧЕНИЯ</u> (наименование объекта)						
Сведения о местоположении измененных (уточненных) границ объекта						
1. Система координат <u>МСК-38, зона 3</u>						
2. Сведения о характерных точках границ объекта						
Обозначение характерных точек границ	Существующие координаты, м		Измененные (уточненные) координаты, м		Метод определения координат и средняя квадратическая погрешность положения характерной точки (Mt), м	Описание обозначения точки
	X	Y	X	Y		
1	2	3	4	5	6	7
1			384521.04	3335509.71		
2			384518.79	3335512.09		
3			384520.03	3335513.26		
4			384516.08	3335517.81		
5			384514.51	3335516.31		
6			384512.43	3335518.49		
7			384513.96	3335520.01		
8			384511.27	3335522.82		
9			384509.81	3335521.44		
10			384492.07	3335540.22		
11			384484.79	3335532.00		
12			384479.27	3335537.01		
13			384465.84	3335521.95		
14			384459.08	3335514.38		
15			384452.18	3335520.82		
16			384427.39	3335543.92		
17			384420.53	3335536.50		
18			384418.99	3335534.87		
19			384412.86	3335528.23		
20			384435.35	3335506.35		
21			384436.47	3335505.27		
22			384435.40	3335504.22		
23			384435.03	3335503.89		
24			384434.83	3335503.69		
25			384425.87	3335495.18		
26			384407.13	3335477.89		
27			384403.86	3335481.79		
28			384402.72	3335483.16		
29			384401.55	3335482.26		

30			384399.00	3335484.89		
31			384370.67	3335453.43		
32			384364.57	3335446.67		
33			384364.34	3335446.40		
34			384342.49	3335464.58		
35			384336.65	3335458.62		
36			384323.37	3335445.08		
37			384324.04	3335444.42		
38			384322.97	3335443.31		
39			384318.15	3335438.37		
40			384311.17	3335431.37		
41			384304.35	3335425.10		
42			384296.54	3335431.95		
43			384293.82	3335429.07		
44			384291.01	3335426.08		
45			384278.96	3335413.26		
46			384277.98	3335414.19		
47			384263.91	3335396.46		
48			384258.60	3335390.40		
49			384292.39	3335363.79		
50			384293.20	3335363.15		
51			384300.03	3335357.77		
52			384309.72	3335350.13		
53			384321.46	3335340.90		
54			384325.56	3335337.67		
55			384334.95	3335330.27		
56			384346.39	3335338.40		
57			384346.65	3335338.58		
58			384352.68	3335342.87		
59			384368.66	3335354.25		
60			384379.28	3335361.81		
61			384380.25	3335362.49		
62			384412.68	3335385.57		
63			384420.80	3335391.34		
64			384469.85	3335426.25		
65			384554.22	3335486.27		
66			384545.57	3335495.97		
67			384535.25	3335507.54		
68			384533.18	3335509.86		
69			384530.61	3335507.26		
70			384529.28	3335506.04		
71			384526.84	3335508.73		
72			384525.35	3335507.39		
73			384522.27	3335510.88		
1			384521.04	3335509.71		
3. Сведения о характерных точках части (частей) границы объекта						
Обозначение характерных точек	Существующие координаты, м		Измененные (уточненные) координаты, м		Метод определения координат и средняя	Описание обозначения точки
	X	Y	X	Y		

части границ					квадратическая погрешность положения характерной точки (Mt), м	
1	2	3	4	5	6	7

ОПИСАНИЕ МЕСТОПОЛОЖЕНИЯ ГРАНИЦ
ОДЗ-201 – ЗОНЫ ДЕЛОВОГО, ОБЩЕСТВЕННОГО И КОММЕРЧЕСКОГО НАЗНАЧЕНИЯ
(наименование объекта)

План границ объекта



Масштаб 1: 5000

Используемые условные знаки и обозначения:

Подпись _____ Дата "___" _____ г.

Место для оттиска печати (при наличии) лица, составившего описание местоположения границ объекта

ОПИСАНИЕ МЕСТОПОЛОЖЕНИЯ ГРАНИЦ <u>ОДЗ-201 – ЗОНЫ ДЕЛОВОГО, ОБЩЕСТВЕННОГО И КОММЕРЧЕСКОГО НАЗНАЧЕНИЯ</u> (наименование объекта местоположение границ, которого описано (далее - объект)		
Сведения об объекте		
N п/п	Характеристики объекта	Описание характеристик
1	2	3
1	Местоположение объекта	Российская Федерация, Иркутская область, город Иркутск
2	Площадь объекта +/- величина погрешности определения площади (P +/- Дельта P)	1106+/- 0
3	Иные характеристики объекта	ПЭ П-01-05

ОПИСАНИЕ МЕСТОПОЛОЖЕНИЯ ГРАНИЦ <u>ОДЗ-201 – ЗОНЫ ДЕЛОВОГО, ОБЩЕСТВЕННОГО И КОММЕРЧЕСКОГО НАЗНАЧЕНИЯ</u> (наименование объекта)				
Сведения о местоположении границ объекта				
1. Система координат <u>МСК-38, зона 3</u>				
2. Сведения о характерных точках границ объекта				
Обозначение характерных точек границ	Координаты, м		Метод определения координат и средняя квадратическая погрешность положения характерной точки (Mt), м	Описание обозначения точки
	X	Y		
1	2	3	4	5
1	384298.04	3335544.01	0.3	-
2	384296.52	3335542.80	0.3	-
3	384271.96	3335523.35	0.3	-
3	384271.96	3335523.35	0.3	-
4	384297.79	3335501.78	0.3	-
5	384299.44	3335500.40	0.3	-
6	384302.52	3335497.84	0.3	-
6	384302.52	3335497.84	0.3	-
7	384309.46	3335506.03	0.3	-
8	384317.82	3335515.89	0.3	-
9	384318.03	3335515.70	0.3	-
10	384319.97	3335517.99	0.3	-
11	384320.89	3335519.09	0.3	-
12	384315.97	3335523.51	0.3	-
13	384314.66	3335524.94	0.3	-
14	384303.96	3335537.21	0.3	-
1	384298.04	3335544.01	0.3	-

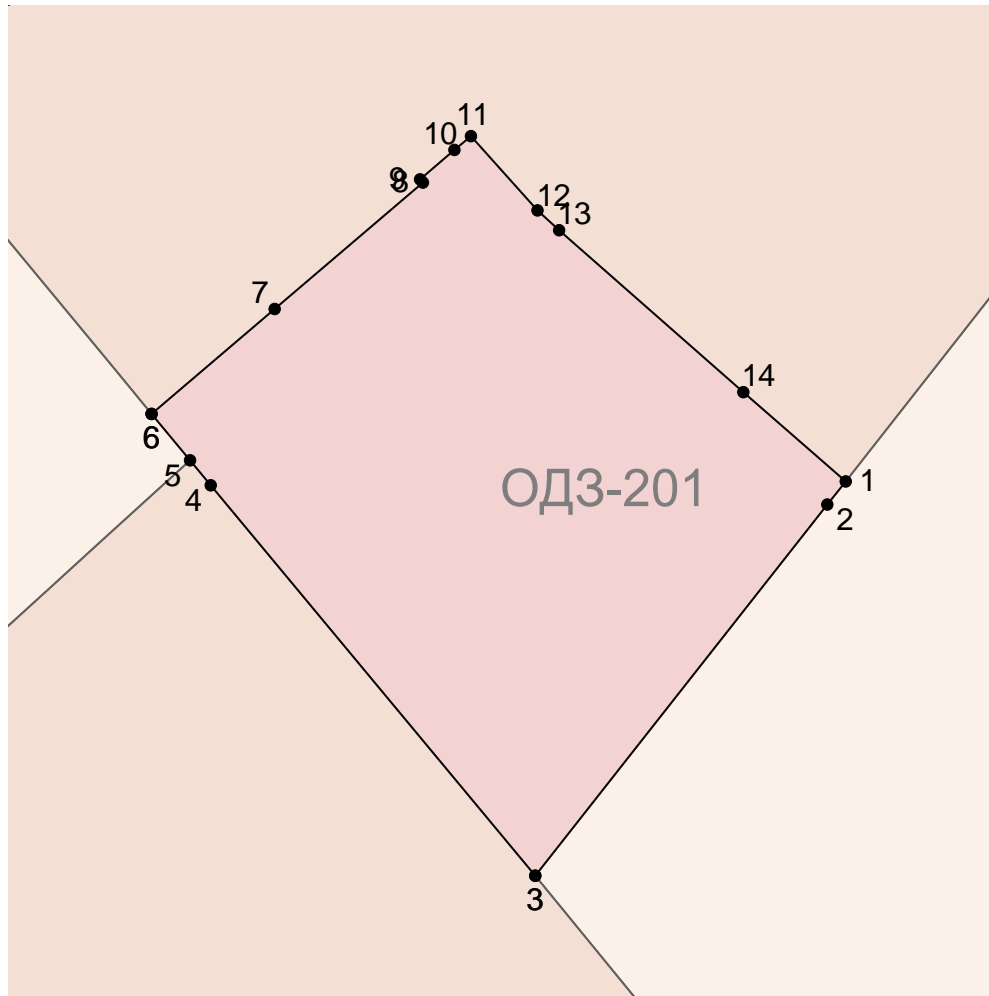
3. Сведения о характерных точках части (частей) границы объекта				
Обозначение характерных точек части границы	Координаты, м		Метод определения координат и средняя квадратическая погрешность положения характерной точки (Mt), м	Описание обозначения точки
	X	Y		
1	2	3	4	5

ОПИСАНИЕ МЕСТОПОЛОЖЕНИЯ ГРАНИЦ <u>ОДЗ-201 – ЗОНЫ ДЕЛОВОГО, ОБЩЕСТВЕННОГО И КОММЕРЧЕСКОГО НАЗНАЧЕНИЯ</u> (наименование объекта)						
Сведения о местоположении измененных (уточненных) границ объекта						
1. Система координат <u>МСК-38, зона 3</u>						
2. Сведения о характерных точках границ объекта						
Обозначение характерных точек границ	Существующие координаты, м		Измененные (уточненные) координаты, м		Метод определения координат и средняя квадратическая погрешность положения характерной точки (Mt), м	Описание обозначения точки
	X	Y	X	Y		
1	2	3	4	5	6	7
1			384298.04	3335544.01		
2			384296.52	3335542.80		
3			384271.96	3335523.35		
3			384271.96	3335523.35		
4			384297.79	3335501.78		
5			384299.44	3335500.40		
6			384302.52	3335497.84		
6			384302.52	3335497.84		
7			384309.46	3335506.03		
8			384317.82	3335515.89		
9			384318.03	3335515.70		
10			384319.97	3335517.99		
11			384320.89	3335519.09		
12			384315.97	3335523.51		
13			384314.66	3335524.94		
14			384303.96	3335537.21		
1			384298.04	3335544.01		
3. Сведения о характерных точках части (частей) границы объекта						
Обозначение характерных точек части границ	Существующие координаты, м		Измененные (уточненные) координаты, м		Метод определения координат и средняя квадратическая погрешность положения характерной	Описание обозначения точки
	X	Y	X	Y		

					точки (Mt), м	
1	2	3	4	5	6	7

ОПИСАНИЕ МЕСТОПОЛОЖЕНИЯ ГРАНИЦ
ОДЗ-201 – ЗОНЫ ДЕЛОВОГО, ОБЩЕСТВЕННОГО И КОММЕРЧЕСКОГО НАЗНАЧЕНИЯ
(наименование объекта)

План границ объекта

Масштаб 1: 500

Используемые условные знаки и обозначения:

Подпись _____ Дата "___" _____ г.

Место для оттиска печати (при наличии) лица, составившего описание местоположения границ объекта

ОПИСАНИЕ МЕСТОПОЛОЖЕНИЯ ГРАНИЦ <u>ОДЗ-201 – ЗОНЫ ДЕЛОВОГО, ОБЩЕСТВЕННОГО И КОММЕРЧЕСКОГО НАЗНАЧЕНИЯ</u> (наименование объекта местоположение границ, которого описано (далее - объект)		
Сведения об объекте		
N п/п	Характеристики объекта	Описание характеристик
1	2	3
1	Местоположение объекта	Российская Федерация, Иркутская область, город Иркутск
2	Площадь объекта +/- величина погрешности определения площади (P +/- Дельта P)	2070+/- 0
3	Иные характеристики объекта	ПЭ П-01-05

ОПИСАНИЕ МЕСТОПОЛОЖЕНИЯ ГРАНИЦ <u>ОДЗ-201 – ЗОНЫ ДЕЛОВОГО, ОБЩЕСТВЕННОГО И КОММЕРЧЕСКОГО НАЗНАЧЕНИЯ</u> (наименование объекта)				
Сведения о местоположении границ объекта				
1. Система координат <u>МСК-38, зона 3</u>				
2. Сведения о характерных точках границ объекта				
Обозначение характерных точек границ	Координаты, м		Метод определения координат и средняя квадратическая погрешность положения характерной точки (Mt), м	Описание обозначения точки
	X	Y		
1	2	3	4	5
1	384176.05	3335455.42	0.3	-
2	384183.74	3335449.36	0.3	-
3	384188.05	3335445.96	0.3	-
4	384197.05	3335438.87	0.3	-
5	384207.53	3335430.62	0.3	-
6	384225.41	3335454.32	0.3	-
7	384237.35	3335470.15	0.3	-
8	384241.20	3335475.23	0.3	-
9	384221.37	3335489.78	0.3	-
10	384221.38	3335489.79	0.3	-
11	384213.04	3335495.89	0.3	-
12	384196.69	3335475.34	0.3	-
13	384194.03	3335477.42	0.3	-
14	384181.15	3335461.66	0.3	-
1	384176.05	3335455.42	0.3	-
3. Сведения о характерных точках части (частей) границы объекта				
Обозначение	Координаты, м		Метод определения	Описание

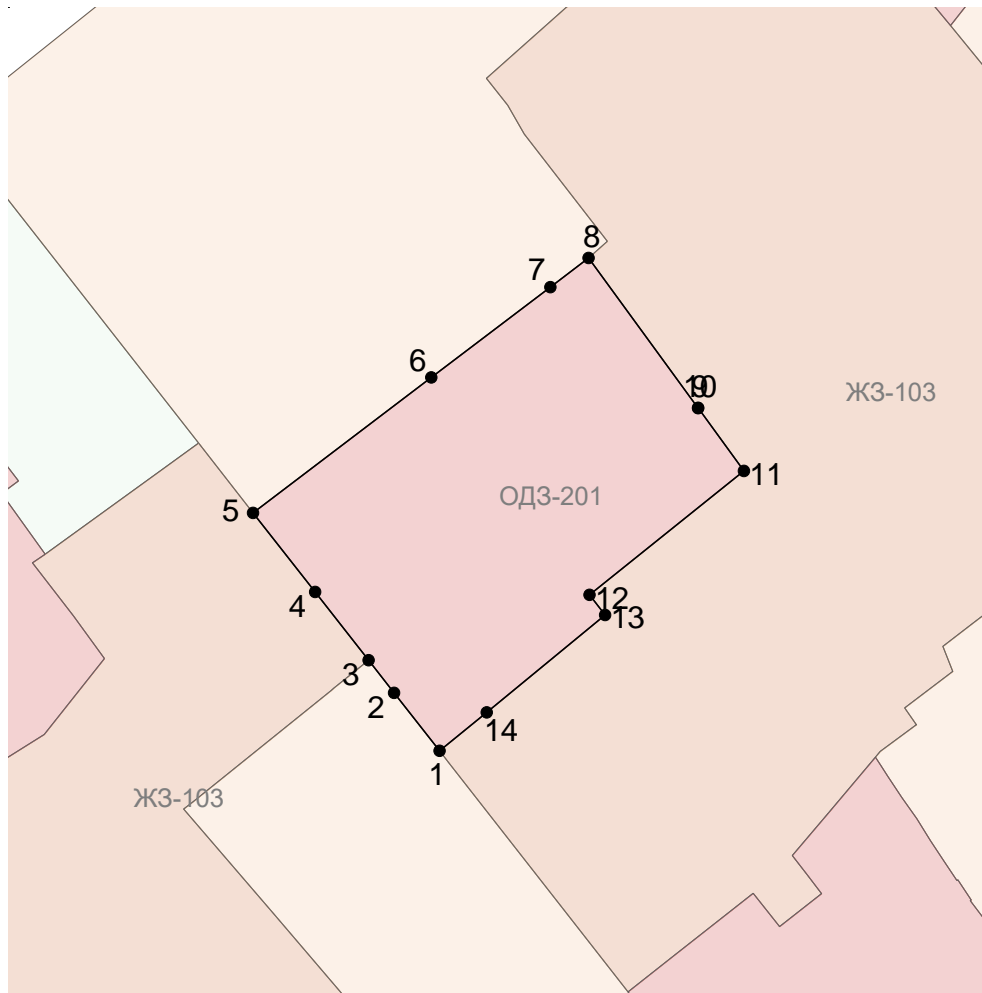
характерных точек части границы	X	Y	координат и средняя квадратическая погрешность положения характерной точки (Mt), м	обозначения точки
1	2	3	4	5

ОПИСАНИЕ МЕСТОПОЛОЖЕНИЯ ГРАНИЦ <u>ОДЗ-201 – ЗОНЫ ДЕЛОВОГО, ОБЩЕСТВЕННОГО И КОММЕРЧЕСКОГО НАЗНАЧЕНИЯ</u> (наименование объекта)						
Сведения о местоположении измененных (уточненных) границ объекта						
1. Система координат <u>МСК-38, зона 3</u>						
2. Сведения о характерных точках границ объекта						
Обозначение характерных точек границ	Существующие координаты, м		Измененные (уточненные) координаты, м		Метод определения координат и средняя квадратическая погрешность положения характерной точки (Mt), м	Описание обозначения точки
	X	Y	X	Y		
1	2	3	4	5	6	7
1			384176.05	3335455.42		
2			384183.74	3335449.36		
3			384188.05	3335445.96		
4			384197.05	3335438.87		
5			384207.53	3335430.62		
6			384225.41	3335454.32		
7			384237.35	3335470.15		
8			384241.20	3335475.23		
9			384221.37	3335489.78		
10			384221.38	3335489.79		
11			384213.04	3335495.89		
12			384196.69	3335475.34		
13			384194.03	3335477.42		
14			384181.15	3335461.66		
1			384176.05	3335455.42		
3. Сведения о характерных точках части (частей) границы объекта						
Обозначение характерных точек части границ	Существующие координаты, м		Измененные (уточненные) координаты, м		Метод определения координат и средняя квадратическая погрешность положения характерной точки (Mt), м	Описание обозначения точки
	X	Y	X	Y		
1	2	3	4	5	6	7

--	--	--	--	--	--	--	--

ОПИСАНИЕ МЕСТОПОЛОЖЕНИЯ ГРАНИЦ
ОДЗ-201 – ЗОНЫ ДЕЛОВОГО, ОБЩЕСТВЕННОГО И КОММЕРЧЕСКОГО НАЗНАЧЕНИЯ
(наименование объекта)

План границ объекта

Масштаб 1: 1000

Используемые условные знаки и обозначения:

Подпись _____ Дата " __ " _____ г.

Место для оттиска печати (при наличии) лица, составившего описание местоположения границ объекта

ОПИСАНИЕ МЕСТОПОЛОЖЕНИЯ ГРАНИЦ <u>ОДЗ-203 – ЗОНЫ РАЗМЕЩЕНИЯ ОБЪЕКТОВ ЗДРАВООХРАНЕНИЯ И СОЦИАЛЬНОГО ОБЕСПЕЧЕНИЯ</u> (наименование объекта местоположение границ, которого описано (далее - объект) _____		
Сведения об объекте		
N п/п	Характеристики объекта	Описание характеристик
1	2	3
1	Местоположение объекта	Российская Федерация, Иркутская область, город Иркутск
2	Площадь объекта +/- величина погрешности определения площади (P +/- Дельта P)	2785+/- 0
3	Иные характеристики объекта	ПЭ П-01-05

ОПИСАНИЕ МЕСТОПОЛОЖЕНИЯ ГРАНИЦ <u>ОДЗ-203 – ЗОНЫ РАЗМЕЩЕНИЯ ОБЪЕКТОВ ЗДРАВООХРАНЕНИЯ И СОЦИАЛЬНОГО ОБЕСПЕЧЕНИЯ</u> (наименование объекта)				
Сведения о местоположении границ объекта				
1. Система координат <u>МСК-38, зона 3</u>				
2. Сведения о характерных точках границ объекта				
Обозначение характерных точек границ	Координаты, м		Метод определения координат и средняя квадратическая погрешность положения характерной точки (Mt), м	Описание обозначения точки
	X	Y		
1	2	3	4	5
1	384573.70	3335761.63	0.3	-
2	384526.78	3335724.63	0.3	-
2	384526.78	3335724.63	0.3	-
3	384533.98	3335714.32	0.3	-
4	384535.48	3335712.17	0.3	-
5	384534.68	3335711.52	0.3	-
6	384539.54	3335704.93	0.3	-
7	384547.00	3335691.20	0.3	-
8	384547.99	3335690.13	0.3	-
9	384550.37	3335692.17	0.3	-
10	384552.81	3335689.53	0.3	-
11	384556.50	3335693.02	0.3	-
12	384560.67	3335695.01	0.3	-
13	384567.50	3335688.70	0.3	-
14	384571.26	3335692.51	0.3	-
15	384571.68	3335693.54	0.3	-
16	384584.91	3335717.41	0.3	-

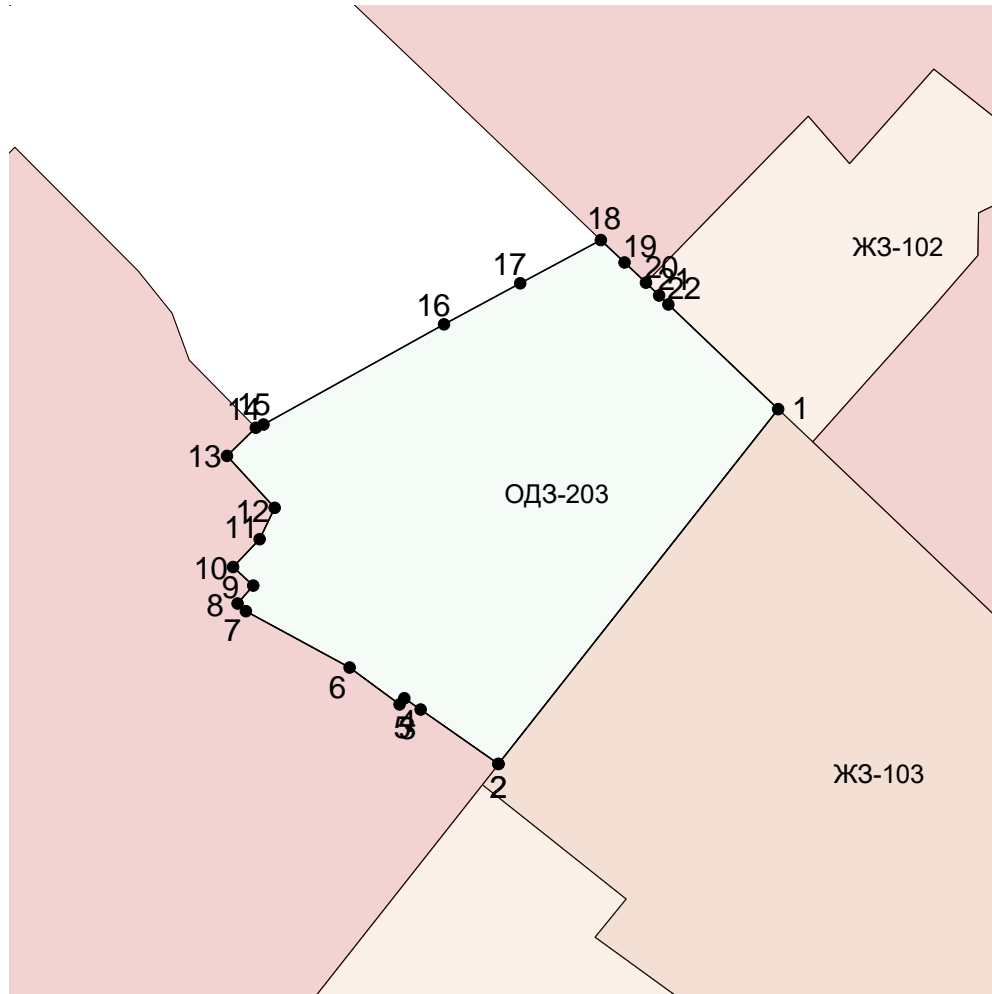
17	384590.33	3335727.49	0.3	-
18	384596.06	3335738.15	0.3	-
19	384593.09	3335741.28	0.3	-
20	384590.40	3335744.11	0.3	-
21	384588.73	3335745.85	0.3	-
22	384587.56	3335747.08	0.3	-
1	384573.70	3335761.63	0.3	-
3. Сведения о характерных точках части (частей) границы объекта				
Обозначение характерных точек части границы	Координаты, м		Метод определения координат и средняя квадратическая погрешность положения характерной точки (Mt), м	Описание обозначения точки
	X	Y		
1	2	3	4	5

ОПИСАНИЕ МЕСТОПОЛОЖЕНИЯ ГРАНИЦ <u>ОДЗ-203 – ЗОНЫ РАЗМЕЩЕНИЯ ОБЪЕКТОВ ЗДРАВООХРАНЕНИЯ И СОЦИАЛЬНОГО ОБЕСПЕЧЕНИЯ</u> (наименование объекта)						
Сведения о местоположении измененных (уточненных) границ объекта						
1. Система координат <u>МСК-38, зона 3</u>						
2. Сведения о характерных точках границ объекта						
Обозначение характерных точек границ	Существующие координаты, м		Измененные (уточненные) координаты, м		Метод определения координат и средняя квадратическая погрешность положения характерной точки (Mt), м	Описание обозначения точки
	X	Y	X	Y		
1	2	3	4	5	6	7
1			384573.70	3335761.63		
2			384526.78	3335724.63		
2			384526.78	3335724.63		
3			384533.98	3335714.32		
4			384535.48	3335712.17		
5			384534.68	3335711.52		
6			384539.54	3335704.93		
7			384547.00	3335691.20		
8			384547.99	3335690.13		
9			384550.37	3335692.17		
10			384552.81	3335689.53		
11			384556.50	3335693.02		
12			384560.67	3335695.01		
13			384567.50	3335688.70		
14			384571.26	3335692.51		
15			384571.68	3335693.54		
16			384584.91	3335717.41		
17			384590.33	3335727.49		
18			384596.06	3335738.15		
19			384593.09	3335741.28		
20			384590.40	3335744.11		
21			384588.73	3335745.85		
22			384587.56	3335747.08		
1			384573.70	3335761.63		
3. Сведения о характерных точках части (частей) границы объекта						

Обозначение характерных точек части границ	Существующие координаты, м		Измененные (уточненные) координаты, м		Метод определения координат и средняя квадратическая погрешность положения характерной точки (Mt), м	Описание обозначения точки
	X	Y	X	Y		
1	2	3	4	5	6	7

ОПИСАНИЕ МЕСТОПОЛОЖЕНИЯ ГРАНИЦ
ОДЗ-203 – ЗОНЫ РАЗМЕЩЕНИЯ ОБЪЕКТОВ ЗДРАВООХРАНЕНИЯ И СОЦИАЛЬНОГО
ОБЕСПЕЧЕНИЯ
(наименование объекта)

План границ объекта

Масштаб 1: 1000

Используемые условные знаки и обозначения:

Подпись _____ Дата " __ " _____ г.

Место для оттиска печати (при наличии) лица, составившего описание местоположения границ объекта

ОПИСАНИЕ МЕСТОПОЛОЖЕНИЯ ГРАНИЦ <u>ОДЗ-203 – ЗОНЫ РАЗМЕЩЕНИЯ ОБЪЕКТОВ ЗДРАВООХРАНЕНИЯ И СОЦИАЛЬНОГО ОБЕСПЕЧЕНИЯ</u> (наименование объекта местоположение границ, которого описано (далее - объект) _____		
Сведения об объекте		
N п/п	Характеристики объекта	Описание характеристик
1	2	3
1	Местоположение объекта	Российская Федерация, Иркутская область, город Иркутск
2	Площадь объекта +/- величина погрешности определения площади (P +/- Дельта P)	1787+/- 0
3	Иные характеристики объекта	ПЭ П-01-05

ОПИСАНИЕ МЕСТОПОЛОЖЕНИЯ ГРАНИЦ <u>ОДЗ-203 – ЗОНЫ РАЗМЕЩЕНИЯ ОБЪЕКТОВ ЗДРАВООХРАНЕНИЯ И СОЦИАЛЬНОГО ОБЕСПЕЧЕНИЯ</u> (наименование объекта)				
Сведения о местоположении границ объекта				
1. Система координат <u>МСК-38, зона 3</u>				
2. Сведения о характерных точках границ объекта				
Обозначение характерных точек границ	Координаты, м		Метод определения координат и средняя квадратическая погрешность положения характерной точки (Mt), м	Описание обозначения точки
	X	Y		
1	2	3	4	5
1	384821.58	3335732.53	0.3	-
2	384817.11	3335728.03	0.3	-
3	384820.42	3335724.28	0.3	-
4	384809.53	3335717.13	0.3	-
5	384815.25	3335711.22	0.3	-
6	384814.48	3335710.52	0.3	-
7	384827.18	3335695.50	0.3	-
8	384835.03	3335686.22	0.3	-
9	384857.38	3335702.14	0.3	-
10	384870.15	3335711.23	0.3	-
11	384862.20	3335720.47	0.3	-
12	384842.60	3335743.25	0.3	-
13	384836.07	3335738.44	0.3	-
14	384828.72	3335733.02	0.3	-
15	384828.26	3335733.67	0.3	-
16	384823.28	3335730.13	0.3	-
1	384821.58	3335732.53	0.3	-

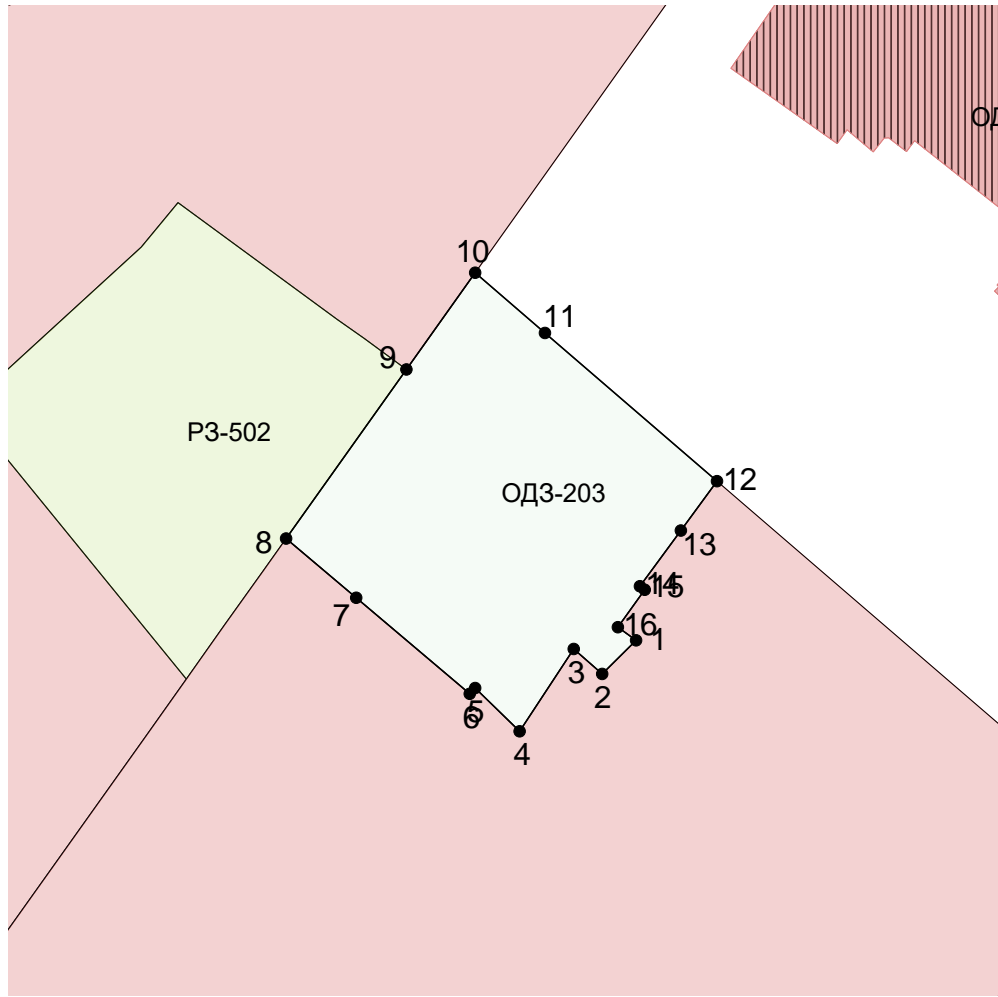
3. Сведения о характерных точках части (частей) границы объекта				
Обозначение характерных точек части границы	Координаты, м		Метод определения координат и средняя квадратическая погрешность положения характерной точки (Mt), м	Описание обозначения точки
	X	Y		
1	2	3	4	5

ОПИСАНИЕ МЕСТОПОЛОЖЕНИЯ ГРАНИЦ ОДЗ-203 – ЗОНЫ РАЗМЕЩЕНИЯ ОБЪЕКТОВ ЗДРАВООХРАНЕНИЯ И СОЦИАЛЬНОГО ОБЕСПЕЧЕНИЯ (наименование объекта)						
Сведения о местоположении измененных (уточненных) границ объекта						
1. Система координат <u>МСК-38, зона 3</u>						
2. Сведения о характерных точках границ объекта						
Обозначение характерных точек границ	Существующие координаты, м		Измененные (уточненные) координаты, м		Метод определения координат и средняя квадратическая погрешность положения характерной точки (Mt), м	Описание обозначения точки
	X	Y	X	Y		
1	2	3	4	5	6	7
1			384821.58	3335732.53		
2			384817.11	3335728.03		
3			384820.42	3335724.28		
4			384809.53	3335717.13		
5			384815.25	3335711.22		
6			384814.48	3335710.52		
7			384827.18	3335695.50		
8			384835.03	3335686.22		
9			384857.38	3335702.14		
10			384870.15	3335711.23		
11			384862.20	3335720.47		
12			384842.60	3335743.25		
13			384836.07	3335738.44		
14			384828.72	3335733.02		
15			384828.26	3335733.67		
16			384823.28	3335730.13		
1			384821.58	3335732.53		
3. Сведения о характерных точках части (частей) границы объекта						
Обозначение характерных точек части границ	Существующие координаты, м		Измененные (уточненные) координаты, м		Метод определения координат и средняя квадратическая погрешность положения	Описание обозначения точки
	X	Y	X	Y		

					характерной точки (Mt), м	
1	2	3	4	5	6	7

ОПИСАНИЕ МЕСТОПОЛОЖЕНИЯ ГРАНИЦ
ОДЗ-203 – ЗОНЫ РАЗМЕЩЕНИЯ ОБЪЕКТОВ ЗДРАВООХРАНЕНИЯ И СОЦИАЛЬНОГО
ОБЕСПЕЧЕНИЯ
(наименование объекта)

План границ объекта



Масштаб 1: 1000

Используемые условные знаки и обозначения:

Подпись _____ Дата " __ " _____ г.

Место для оттиска печати (при наличии) лица, составившего описание местоположения границ объекта

ОПИСАНИЕ МЕСТОПОЛОЖЕНИЯ ГРАНИЦ <u>ОДЗ-203 – ЗОНЫ РАЗМЕЩЕНИЯ ОБЪЕКТОВ ЗДРАВООХРАНЕНИЯ И СОЦИАЛЬНОГО ОБЕСПЕЧЕНИЯ</u> (наименование объекта местоположение границ, которого описано (далее - объект) _____		
Сведения об объекте		
N п/п	Характеристики объекта	Описание характеристик
1	2	3
1	Местоположение объекта	Российская Федерация, Иркутская область, город Иркутск
2	Площадь объекта +/- величина погрешности определения площади (P +/- Дельта P)	4125+/- 0
3	Иные характеристики объекта	ПЭ П-01-05

ОПИСАНИЕ МЕСТОПОЛОЖЕНИЯ ГРАНИЦ <u>ОДЗ-203 – ЗОНЫ РАЗМЕЩЕНИЯ ОБЪЕКТОВ ЗДРАВООХРАНЕНИЯ И СОЦИАЛЬНОГО ОБЕСПЕЧЕНИЯ</u> (наименование объекта)				
Сведения о местоположении границ объекта				
1. Система координат <u>МСК-38, зона 3</u>				
2. Сведения о характерных точках границ объекта				
Обозначение характерных точек границ	Координаты, м		Метод определения координат и средняя квадратическая погрешность положения характерной точки (Mt), м	Описание обозначения точки
	X	Y		
1	2	3	4	5
1	384258.60	3335390.40	0.3	-
2	384216.74	3335423.37	0.3	-
3	384213.03	3335418.22	0.3	-
4	384202.04	3335402.97	0.3	-
5	384210.11	3335397.15	0.3	-
6	384211.73	3335399.40	0.3	-
7	384222.21	3335391.35	0.3	-
8	384220.18	3335388.45	0.3	-
9	384221.26	3335387.48	0.3	-
10	384220.74	3335384.75	0.3	-
11	384220.17	3335381.60	0.3	-
12	384220.28	3335378.53	0.3	-
13	384220.70	3335375.50	0.3	-
14	384221.69	3335374.79	0.3	-
15	384213.22	3335362.33	0.3	-
16	384208.48	3335355.37	0.3	-
17	384256.22	3335324.34	0.3	-

17	384256.22	3335324.34	0.3	-
18	384260.82	3335330.49	0.3	-
19	384269.00	3335341.42	0.3	-
20	384272.53	3335346.61	0.3	-
21	384274.49	3335349.60	0.3	-
22	384287.74	3335359.24	0.3	-
23	384287.86	3335359.15	0.3	-
24	384293.20	3335363.15	0.3	-
24	384293.20	3335363.15	0.3	-
25	384292.39	3335363.79	0.3	-
1	384258.60	3335390.40	0.3	-

3. Сведения о характерных точках части (частей) границы объекта

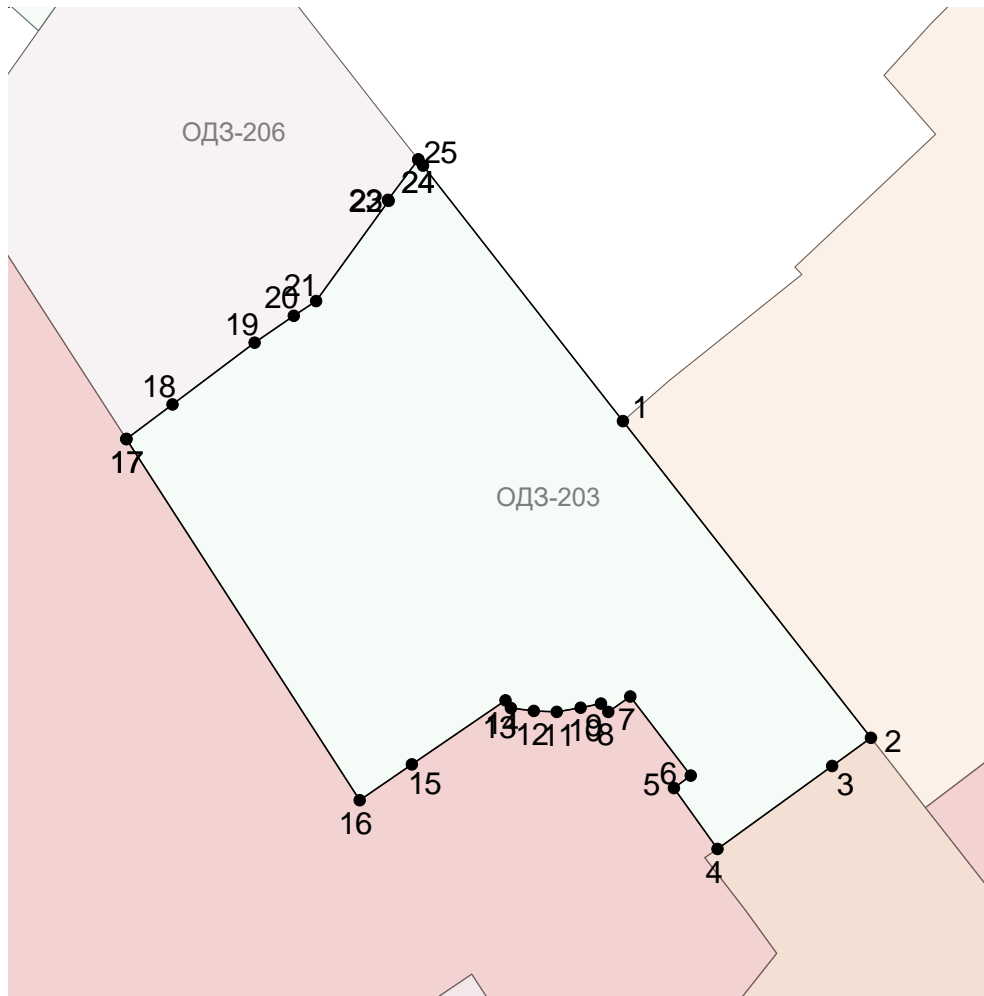
Обозначение характерных точек части границы	Координаты, м		Метод определения координат и средняя квадратическая погрешность положения характерной точки (Mt), м	Описание обозначения точки
	X	Y		
1	2	3	4	5

ОПИСАНИЕ МЕСТОПОЛОЖЕНИЯ ГРАНИЦ <u>ОДЗ-203 – ЗОНЫ РАЗМЕЩЕНИЯ ОБЪЕКТОВ ЗДРАВООХРАНЕНИЯ И СОЦИАЛЬНОГО ОБЕСПЕЧЕНИЯ</u> (наименование объекта)						
Сведения о местоположении измененных (уточненных) границ объекта						
1. Система координат <u>МСК-38, зона 3</u>						
2. Сведения о характерных точках границ объекта						
Обозначение характерных точек границ	Существующие координаты, м		Измененные (уточненные) координаты, м		Метод определения координат и средняя квадратическая погрешность положения характерной точки (Mt), м	Описание обозначения точки
	X	Y	X	Y		
1	2	3	4	5	6	7
1			384258.60	3335390.40		
2			384216.74	3335423.37		
3			384213.03	3335418.22		
4			384202.04	3335402.97		
5			384210.11	3335397.15		
6			384211.73	3335399.40		
7			384222.21	3335391.35		
8			384220.18	3335388.45		
9			384221.26	3335387.48		
10			384220.74	3335384.75		
11			384220.17	3335381.60		
12			384220.28	3335378.53		
13			384220.70	3335375.50		
14			384221.69	3335374.79		
15			384213.22	3335362.33		
16			384208.48	3335355.37		
17			384256.22	3335324.34		
17			384256.22	3335324.34		
18			384260.82	3335330.49		
19			384269.00	3335341.42		
20			384272.53	3335346.61		
21			384274.49	3335349.60		
22			384287.74	3335359.24		
23			384287.86	3335359.15		
24			384293.20	3335363.15		
24			384293.20	3335363.15		
25			384292.39	3335363.79		
1			384258.60	3335390.40		

3. Сведения о характерных точках части (частей) границы объекта						
Обозначение характерных точек части границ	Существующие координаты, м		Измененные (уточненные) координаты, м		Метод определения координат и средняя квадратическая погрешность положения характерной точки (Mt), м	Описание обозначения точки
	X	Y	X	Y		
1	2	3	4	5	6	7

ОПИСАНИЕ МЕСТОПОЛОЖЕНИЯ ГРАНИЦ
ОДЗ-203 – ЗОНЫ РАЗМЕЩЕНИЯ ОБЪЕКТОВ ЗДРАВООХРАНЕНИЯ И СОЦИАЛЬНОГО
ОБЕСПЕЧЕНИЯ
(наименование объекта)

План границ объекта

Масштаб 1: 1000

Используемые условные знаки и обозначения:

Подпись _____ Дата " __ " _____ г.

Место для оттиска печати (при наличии) лица, составившего описание местоположения границ объекта

ОПИСАНИЕ МЕСТОПОЛОЖЕНИЯ ГРАНИЦ <u>ОДЗ-205 – ЗОНЫ РАЗМЕЩЕНИЯ ОБЪЕКТОВ СРЕДНЕГО И ВЫСШЕГО ПРОФЕССИОНАЛЬНОГО ОБРАЗОВАНИЯ</u> (наименование объекта местоположение границ, которого описано (далее - объект) _____		
Сведения об объекте		
N п/п	Характеристики объекта	Описание характеристик
1	2	3
1	Местоположение объекта	Российская Федерация, Иркутская область, город Иркутск
2	Площадь объекта +/- величина погрешности определения площади (P +/- Дельта P)	3311+/- 0
3	Иные характеристики объекта	ПЭ П-01-05

ОПИСАНИЕ МЕСТОПОЛОЖЕНИЯ ГРАНИЦ <u>ОДЗ-205 – ЗОНЫ РАЗМЕЩЕНИЯ ОБЪЕКТОВ СРЕДНЕГО И ВЫСШЕГО ПРОФЕССИОНАЛЬНОГО ОБРАЗОВАНИЯ</u> (наименование объекта)				
Сведения о местоположении границ объекта				
1. Система координат <u>МСК-38, зона 3</u>				
2. Сведения о характерных точках границ объекта				
Обозначение характерных точек границ	Координаты, м		Метод определения координат и средняя квадратическая погрешность положения характерной точки (Mt), м	Описание обозначения точки
	X	Y		
1	2	3	4	5
1	384389.60	3335882.96	0.3	-
2	384396.60	3335875.17	0.3	-
3	384397.23	3335874.52	0.3	-
4	384425.69	3335845.73	0.3	-
5	384424.61	3335844.69	0.3	-
6	384434.56	3335834.29	0.3	-
7	384452.49	3335851.14	0.3	-
8	384464.23	3335862.41	0.3	-
9	384471.25	3335869.14	0.3	-
10	384452.80	3335888.50	0.3	-
11	384425.29	3335917.38	0.3	-
11	384425.29	3335917.38	0.3	-
12	384407.31	3335900.04	0.3	-
1	384389.60	3335882.96	0.3	-
3. Сведения о характерных точках части (частей) границы объекта				
Обозначение характерных точек части	Координаты, м		Метод определения координат и средняя квадратическая	Описание обозначения точки
	X	Y		

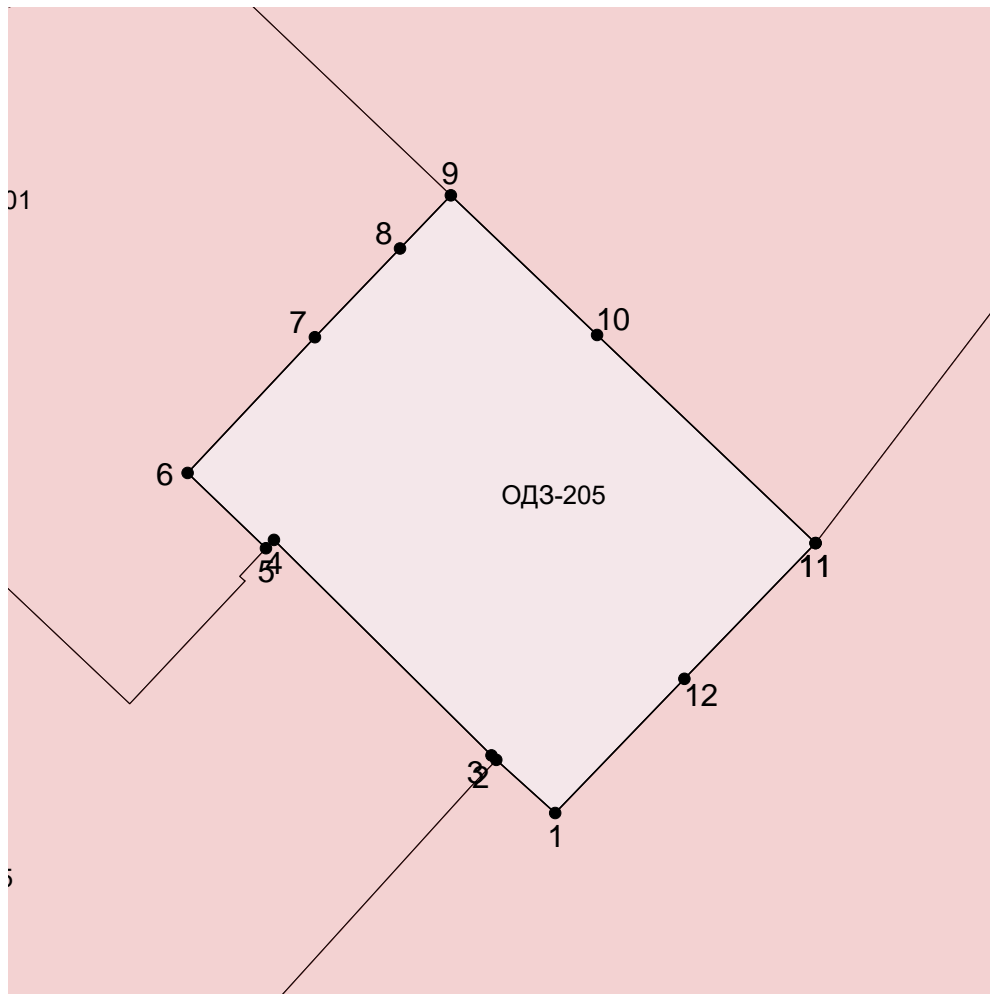
границы			погрешность положения характерной точки (Mt), м	
1	2	3	4	5

ОПИСАНИЕ МЕСТОПОЛОЖЕНИЯ ГРАНИЦ <u>ОДЗ-205 – ЗОНЫ РАЗМЕЩЕНИЯ ОБЪЕКТОВ СРЕДНЕГО И ВЫСШЕГО ПРОФЕССИОНАЛЬНОГО ОБРАЗОВАНИЯ</u> (наименование объекта)						
Сведения о местоположении измененных (уточненных) границ объекта						
1. Система координат <u>МСК-38, зона 3</u>						
2. Сведения о характерных точках границ объекта						
Обозначение характерных точек границ	Существующие координаты, м		Измененные (уточненные) координаты, м		Метод определения координат и средняя квадратическая погрешность положения характерной точки (Mt), м	Описание обозначения точки
	X	Y	X	Y		
1	2	3	4	5	6	7
1			384389.60	3335882.96		
2			384396.60	3335875.17		
3			384397.23	3335874.52		
4			384425.69	3335845.73		
5			384424.61	3335844.69		
6			384434.56	3335834.29		
7			384452.49	3335851.14		
8			384464.23	3335862.41		
9			384471.25	3335869.14		
10			384452.80	3335888.50		
11			384425.29	3335917.38		
11			384425.29	3335917.38		
12			384407.31	3335900.04		
1			384389.60	3335882.96		
3. Сведения о характерных точках части (частей) границы объекта						
Обозначение характерных точек части границ	Существующие координаты, м		Измененные (уточненные) координаты, м		Метод определения координат и средняя квадратическая погрешность положения характерной точки (Mt), м	Описание обозначения точки
	X	Y	X	Y		
1	2	3	4	5	6	7

--	--	--	--	--	--	--	--

ОПИСАНИЕ МЕСТОПОЛОЖЕНИЯ ГРАНИЦ
ОДЗ-205 – ЗОНЫ РАЗМЕЩЕНИЯ ОБЪЕКТОВ СРЕДНЕГО И ВЫСШЕГО ПРОФЕССИОНАЛЬНОГО
ОБРАЗОВАНИЯ
(наименование объекта)

План границ объекта

Масштаб 1: 1000

Используемые условные знаки и обозначения:

Подпись _____ Дата " __ " _____ г.

Место для оттиска печати (при наличии) лица, составившего описание местоположения границ объекта

ОПИСАНИЕ МЕСТОПОЛОЖЕНИЯ ГРАНИЦ <u>ОДЗ-205 – ЗОНЫ РАЗМЕЩЕНИЯ ОБЪЕКТОВ СРЕДНЕГО И ВЫСШЕГО ПРОФЕССИОНАЛЬНОГО ОБРАЗОВАНИЯ</u> (наименование объекта местоположение границ, которого описано (далее - объект) _____		
Сведения об объекте		
N п/п	Характеристики объекта	Описание характеристик
1	2	3
1	Местоположение объекта	Российская Федерация, Иркутская область, город Иркутск
2	Площадь объекта +/- величина погрешности определения площади (P +/- Дельта P)	2842+/- 0
3	Иные характеристики объекта	ПЭ П-01-05

ОПИСАНИЕ МЕСТОПОЛОЖЕНИЯ ГРАНИЦ <u>ОДЗ-205 – ЗОНЫ РАЗМЕЩЕНИЯ ОБЪЕКТОВ СРЕДНЕГО И ВЫСШЕГО ПРОФЕССИОНАЛЬНОГО ОБРАЗОВАНИЯ</u> (наименование объекта)				
Сведения о местоположении границ объекта				
1. Система координат <u>МСК-38, зона 3</u>				
2. Сведения о характерных точках границ объекта				
Обозначение характерных точек границ	Координаты, м		Метод определения координат и средняя квадратическая погрешность положения характерной точки (Mt), м	Описание обозначения точки
	X	Y		
1	2	3	4	5
1	384565.06	3335562.77	0.3	-
2	384558.21	3335556.04	0.3	-
3	384544.36	3335542.41	0.3	-
4	384538.89	3335515.95	0.3	-
5	384532.42	3335510.81	0.3	-
6	384533.18	3335509.86	0.3	-
7	384535.25	3335507.54	0.3	-
8	384545.57	3335495.97	0.3	-
9	384554.22	3335486.27	0.3	-
10	384558.84	3335489.56	0.3	-
11	384563.89	3335493.15	0.3	-
12	384598.86	3335518.06	0.3	-
13	384604.81	3335522.30	0.3	-
14	384595.68	3335531.60	0.3	-
15	384578.21	3335549.39	0.3	-
16	384577.95	3335549.66	0.3	-
17	384573.34	3335554.35	0.3	-

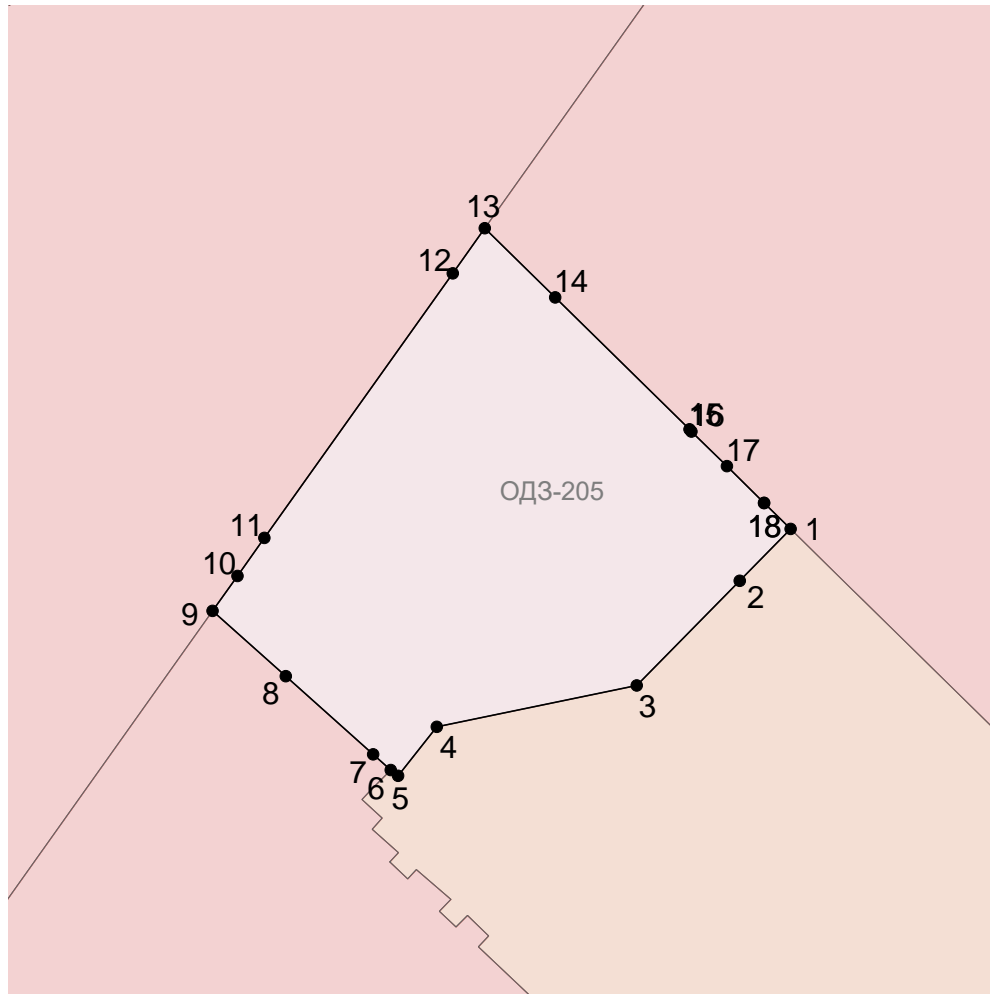
18	384568.51	3335559.26	0.3	-
18	384568.51	3335559.26	0.3	-
1	384565.06	3335562.77	0.3	-
3. Сведения о характерных точках части (частей) границы объекта				
Обозначение характерных точек части границы	Координаты, м		Метод определения координат и средняя квадратическая погрешность положения характерной точки (Mt), м	Описание обозначения точки
	X	Y		
1	2	3	4	5

ОПИСАНИЕ МЕСТОПОЛОЖЕНИЯ ГРАНИЦ <u>ОДЗ-205 – ЗОНЫ РАЗМЕЩЕНИЯ ОБЪЕКТОВ СРЕДНЕГО И ВЫСШЕГО ПРОФЕССИОНАЛЬНОГО ОБРАЗОВАНИЯ</u> (наименование объекта)						
Сведения о местоположении измененных (уточненных) границ объекта						
1. Система координат <u>МСК-38, зона 3</u>						
2. Сведения о характерных точках границ объекта						
Обозначение характерных точек границ	Существующие координаты, м		Измененные (уточненные) координаты, м		Метод определения координат и средняя квадратическая погрешность положения характерной точки (Mt), м	Описание обозначения точки
	X	Y	X	Y		
1	2	3	4	5	6	7
1			384565.06	3335562.77		
2			384558.21	3335556.04		
3			384544.36	3335542.41		
4			384538.89	3335515.95		
5			384532.42	3335510.81		
6			384533.18	3335509.86		
7			384535.25	3335507.54		
8			384545.57	3335495.97		
9			384554.22	3335486.27		
10			384558.84	3335489.56		
11			384563.89	3335493.15		
12			384598.86	3335518.06		
13			384604.81	3335522.30		
14			384595.68	3335531.60		
15			384578.21	3335549.39		
16			384577.95	3335549.66		
17			384573.34	3335554.35		
18			384568.51	3335559.26		
18			384568.51	3335559.26		
1			384565.06	3335562.77		
3. Сведения о характерных точках части (частей) границы объекта						
Обозначение характерных точек	Существующие координаты, м		Измененные (уточненные) координаты, м		Метод определения координат и средняя	Описание обозначения точки
	X	Y	X	Y		

части границ					квадратическая погрешность положения характерной точки (Mt), м	
1	2	3	4	5	6	7

ОПИСАНИЕ МЕСТОПОЛОЖЕНИЯ ГРАНИЦ
ОДЗ-205 – ЗОНЫ РАЗМЕЩЕНИЯ ОБЪЕКТОВ СРЕДНЕГО И ВЫСШЕГО ПРОФЕССИОНАЛЬНОГО
ОБРАЗОВАНИЯ
(наименование объекта)

План границ объекта

Масштаб 1: 1000

Используемые условные знаки и обозначения:

Подпись _____ Дата " __ " _____ г.

Место для оттиска печати (при наличии) лица, составившего описание местоположения границ объекта

ОПИСАНИЕ МЕСТОПОЛОЖЕНИЯ ГРАНИЦ ЖЗ-101 – ЗОНЫ ЗАСТРОЙКИ ИНДИВИДУАЛЬНЫМИ И БЛОКИРОВАННЫМИ ЖИЛЫМИ ДОМАМИ С ПРИУСАДЕБНЫМИ ЗЕМЕЛЬНЫМИ УЧАСТКАМИ (1-3 ЭТ.) (наименование объекта местоположение границ, которого описано (далее - объект) _____		
Сведения об объекте		
N п/п	Характеристики объекта	Описание характеристик
1	2	3
1	Местоположение объекта	Российская Федерация, Иркутская область, город Иркутск
2	Площадь объекта +/- величина погрешности определения площади (P +/- Дельта P)	4534+/- 0
3	Иные характеристики объекта	ПЭ П-01-06

ОПИСАНИЕ МЕСТОПОЛОЖЕНИЯ ГРАНИЦ ЖЗ-101 – ЗОНЫ ЗАСТРОЙКИ ИНДИВИДУАЛЬНЫМИ И БЛОКИРОВАННЫМИ ЖИЛЫМИ ДОМАМИ С ПРИУСАДЕБНЫМИ ЗЕМЕЛЬНЫМИ УЧАСТКАМИ (1-3 ЭТ.) (наименование объекта)				
Сведения о местоположении границ объекта				
1. Система координат <u>МСК-38, зона 3</u>				
2. Сведения о характерных точках границ объекта				
Обозначение характерных точек границ	Координаты, м		Метод определения координат и средняя квадратическая погрешность положения характерной точки (Mt), м	Описание обозначения точки
	X	Y		
1	2	3	4	5
1	383989.97	3336517.63	0.3	-
2	383983.62	3336482.93	0.3	-
3	383983.74	3336478.59	0.3	-
4	383981.60	3336464.11	0.3	-
5	383983.89	3336464.31	0.3	-
6	383998.93	3336464.96	0.3	-
7	384005.40	3336471.25	0.3	-
8	384009.07	3336473.26	0.3	-
9	384011.85	3336481.78	0.3	-
10	384013.83	3336481.29	0.3	-
11	384016.02	3336481.26	0.3	-
12	384018.59	3336482.28	0.3	-
13	384020.43	3336484.67	0.3	-
14	384022.40	3336492.65	0.3	-
15	384037.29	3336489.59	0.3	-
16	384039.70	3336499.80	0.3	-
17	384040.17	3336499.63	0.3	-

18	384044.40	3336511.14	0.3	-
19	384041.19	3336512.94	0.3	-
20	384040.97	3336513.17	0.3	-
21	384041.99	3336515.58	0.3	-
22	384041.23	3336519.02	0.3	-
23	384041.94	3336522.02	0.3	-
24	384042.62	3336524.90	0.3	-
25	384043.00	3336524.77	0.3	-
26	384045.61	3336530.49	0.3	-
27	384048.32	3336536.68	0.3	-
28	384052.59	3336541.14	0.3	-
29	384050.08	3336544.73	0.3	-
30	384031.27	3336570.20	0.3	-
31	384028.36	3336572.76	0.3	-
32	384025.32	3336575.51	0.3	-
33	384020.13	3336576.07	0.3	-
34	384012.38	3336579.19	0.3	-
35	384009.40	3336571.70	0.3	-
36	384008.82	3336571.99	0.3	-
37	384006.77	3336566.96	0.3	-
38	384004.69	3336560.98	0.3	-
39	384005.31	3336560.74	0.3	-
40	384004.80	3336559.84	0.3	-
41	384005.66	3336559.46	0.3	-
42	384002.55	3336551.56	0.3	-
43	383999.62	3336546.88	0.3	-
44	383998.16	3336541.82	0.3	-
45	383998.12	3336539.64	0.3	-
46	383998.61	3336536.95	0.3	-

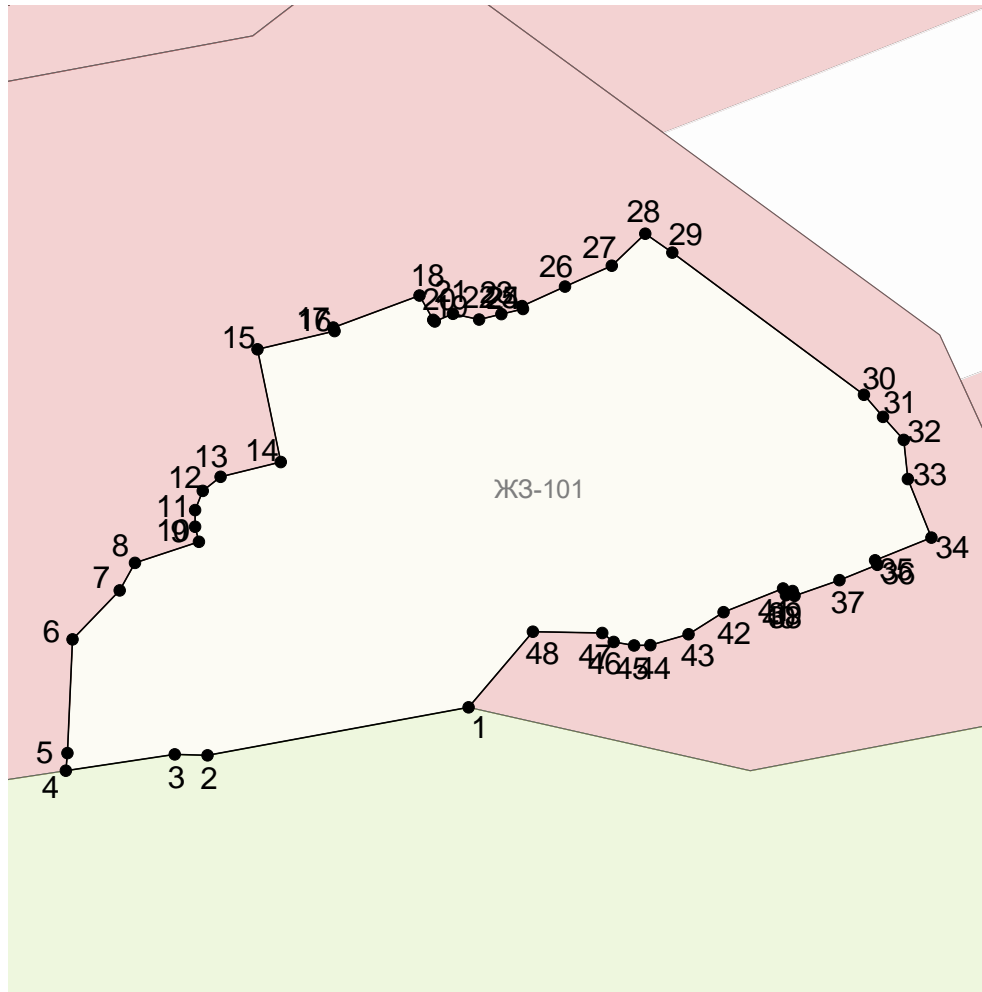
47	383999.77	3336535.44	0.3	-
48	383999.94	3336526.20	0.3	-
1	383989.97	3336517.63	0.3	-
3. Сведения о характерных точках части (частей) границы объекта				
Обозначение характерных точек части границы	Координаты, м		Метод определения координат и средняя квадратическая погрешность положения характерной точки (Mt), м	Описание обозначения точки
	X	Y		
1	2	3	4	5

ОПИСАНИЕ МЕСТОПОЛОЖЕНИЯ ГРАНИЦ ЖЗ-101 – ЗОНЫ ЗАСТРОЙКИ ИНДИВИДУАЛЬНЫМИ И БЛОКИРОВАННЫМИ ЖИЛЫМИ ДОМАМИ С ПРИУСАДЕБНЫМИ ЗЕМЕЛЬНЫМИ УЧАСТКАМИ (1-3 ЭТ.) (наименование объекта)						
Сведения о местоположении измененных (уточненных) границ объекта						
1. Система координат <u>МСК-38, зона 3</u>						
2. Сведения о характерных точках границ объекта						
Обозначение характерных точек границ	Существующие координаты, м		Измененные (уточненные) координаты, м		Метод определения координат и средняя квадратическая погрешность положения характерной точки (Mt), м	Описание обозначения точки
	X	Y	X	Y		
1	2	3	4	5	6	7
1			383989.97	3336517.63		
2			383983.62	3336482.93		
3			383983.74	3336478.59		
4			383981.60	3336464.11		
5			383983.89	3336464.31		
6			383998.93	3336464.96		
7			384005.40	3336471.25		
8			384009.07	3336473.26		
9			384011.85	3336481.78		
10			384013.83	3336481.29		
11			384016.02	3336481.26		
12			384018.59	3336482.28		
13			384020.43	3336484.67		
14			384022.40	3336492.65		
15			384037.29	3336489.59		
16			384039.70	3336499.80		
17			384040.17	3336499.63		
18			384044.40	3336511.14		
19			384041.19	3336512.94		
20			384040.97	3336513.17		
21			384041.99	3336515.58		
22			384041.23	3336519.02		
23			384041.94	3336522.02		
24			384042.62	3336524.90		
25			384043.00	3336524.77		
26			384045.61	3336530.49		
27			384048.32	3336536.68		
28			384052.59	3336541.14		

29			384050.08	3336544.73		
30			384031.27	3336570.20		
31			384028.36	3336572.76		
32			384025.32	3336575.51		
33			384020.13	3336576.07		
34			384012.38	3336579.19		
35			384009.40	3336571.70		
36			384008.82	3336571.99		
37			384006.77	3336566.96		
38			384004.69	3336560.98		
39			384005.31	3336560.74		
40			384004.80	3336559.84		
41			384005.66	3336559.46		
42			384002.55	3336551.56		
43			383999.62	3336546.88		
44			383998.16	3336541.82		
45			383998.12	3336539.64		
46			383998.61	3336536.95		
47			383999.77	3336535.44		
48			383999.94	3336526.20		
1			383989.97	3336517.63		
3. Сведения о характерных точках части (частей) границы объекта						
Обозначение характерных точек части границ	Существующие координаты, м		Измененные (уточненные) координаты, м		Метод определения координат и средняя квадратическая погрешность положения характерной точки (Mt), м	Описание обозначения точки
	X	Y	X	Y		
1	2	3	4	5	6	7

ОПИСАНИЕ МЕСТОПОЛОЖЕНИЯ ГРАНИЦ
ЖЗ-101 – ЗОНЫ ЗАСТРОЙКИ ИНДИВИДУАЛЬНЫМИ И БЛОКИРОВАННЫМИ ЖИЛЫМИ ДОМАМИ
С ПРИУСАДЕБНЫМИ ЗЕМЕЛЬНЫМИ УЧАСТКАМИ (1-3 ЭТ.)
(наименование объекта)

План границ объекта

Масштаб 1: 1000

Используемые условные знаки и обозначения:

Подпись _____ Дата " __ " _____ г.

Место для оттиска печати (при наличии) лица, составившего описание местоположения границ объекта

ОПИСАНИЕ МЕСТОПОЛОЖЕНИЯ ГРАНИЦ <u>ЖЗ-103 – ЗОНЫ ЗАСТРОЙКИ СРЕДНЕЭТАЖНЫМИ ЖИЛЫМИ ДОМАМИ (5-8 ЭТ.)</u> (наименование объекта местоположение границ, которого описано (далее - объект)		
Сведения об объекте		
N п/п	Характеристики объекта	Описание характеристик
1	2	3
1	Местоположение объекта	Российская Федерация, Иркутская область, город Иркутск
2	Площадь объекта +/- величина погрешности определения площади (P +/- Дельта P)	25196 +/- 0
3	Иные характеристики объекта	ПЭ П-01-06

ОПИСАНИЕ МЕСТОПОЛОЖЕНИЯ ГРАНИЦ <u>ЖЗ-103 – ЗОНЫ ЗАСТРОЙКИ СРЕДНЕЭТАЖНЫМИ ЖИЛЫМИ ДОМАМИ (5-8 ЭТ.)</u> (наименование объекта)				
Сведения о местоположении границ объекта				
1. Система координат <u>МСК-38, зона 3</u>				
2. Сведения о характерных точках границ объекта				
Обозначение характерных точек границ	Координаты, м		Метод определения координат и средняя квадратическая погрешность положения характерной точки (Mt), м	Описание обозначения точки
	X	Y		
1	2	3	4	5
1	384156.70	3336972.17	0.3	-
2	384144.51	3336977.47	0.3	-
3	384133.62	3336982.22	0.3	-
3	384133.62	3336982.22	0.3	-
4	384129.65	3336972.76	0.3	-
5	384112.36	3336931.53	0.3	-
6	384089.38	3336914.46	0.3	-
7	384035.49	3336927.71	0.3	-
8	384024.75	3336930.35	0.3	-
9	384022.43	3336926.30	0.3	-
10	384020.91	3336923.64	0.3	-
11	384020.73	3336923.33	0.3	-
12	384018.58	3336916.28	0.3	-
13	384017.64	3336916.56	0.3	-
14	384015.50	3336898.58	0.3	-
15	384013.52	3336898.24	0.3	-
16	384009.88	3336892.62	0.3	-

17	384007.34	3336886.54	0.3	-
18	384005.45	3336883.87	0.3	-
19	383999.22	3336869.89	0.3	-
20	383996.73	3336865.29	0.3	-
21	383995.47	3336865.84	0.3	-
22	383991.42	3336857.51	0.3	-
23	383989.32	3336853.20	0.3	-
24	383984.29	3336842.87	0.3	-
25	383985.90	3336842.23	0.3	-
26	384000.92	3336835.40	0.3	-
27	384015.61	3336827.88	0.3	-
28	384024.88	3336822.58	0.3	-
29	384029.34	3336820.03	0.3	-
30	384029.94	3336819.69	0.3	-
31	384043.86	3336810.85	0.3	-
32	384057.37	3336801.37	0.3	-
33	384069.29	3336792.14	0.3	-
34	384070.42	3336791.27	0.3	-
35	384073.95	3336788.27	0.3	-
36	384082.99	3336780.58	0.3	-
37	384094.64	3336769.70	0.3	-
38	384095.05	3336769.32	0.3	-
39	384100.66	3336763.59	0.3	-
40	384106.58	3336757.51	0.3	-
41	384107.77	3336756.17	0.3	-
42	384108.11	3336755.79	0.3	-
43	384108.13	3336755.77	0.3	-
44	384113.91	3336749.33	0.3	-
44	384113.91	3336749.33	0.3	-

45	384121.25	3336764.12	0.3	-
46	384137.38	3336796.74	0.3	-
47	384156.20	3336834.77	0.3	-
48	384204.05	3336931.50	0.3	-
49	384212.22	3336948.02	0.3	-
50	384209.45	3336949.23	0.3	-
51	384210.28	3336951.69	0.3	-
52	384204.68	3336953.80	0.3	-
53	384203.89	3336951.65	0.3	-
54	384179.07	3336962.45	0.3	-
1	384156.70	3336972.17	0.3	-
3. Сведения о характерных точках части (частей) границы объекта				
Обозначение характерных точек части границы	Координаты, м		Метод определения координат и средняя квадратическая погрешность положения характерной точки (Mt), м	Описание обозначения точки
	X	Y		
1	2	3	4	5

ОПИСАНИЕ МЕСТОПОЛОЖЕНИЯ ГРАНИЦ ЖЗ-103 – ЗОНЫ ЗАСТРОЙКИ СРЕДНЕЭТАЖНЫМИ ЖИЛЫМИ ДОМАМИ (5-8 ЭТ.) (наименование объекта)						
Сведения о местоположении измененных (уточненных) границ объекта						
1. Система координат <u>МСК-38, зона 3</u>						
2. Сведения о характерных точках границ объекта						
Обозначение характерных точек границ	Существующие координаты, м		Измененные (уточненные) координаты, м		Метод определения координат и средняя квадратическая погрешность положения характерной точки (Mt), м	Описание обозначения точки
	X	Y	X	Y		
1	2	3	4	5	6	7
1			384156.70	3336972.17		
2			384144.51	3336977.47		
3			384133.62	3336982.22		
3			384133.62	3336982.22		
4			384129.65	3336972.76		
5			384112.36	3336931.53		
6			384089.38	3336914.46		
7			384035.49	3336927.71		
8			384024.75	3336930.35		
9			384022.43	3336926.30		
10			384020.91	3336923.64		
11			384020.73	3336923.33		
12			384018.58	3336916.28		
13			384017.64	3336916.56		
14			384015.50	3336898.58		
15			384013.52	3336898.24		
16			384009.88	3336892.62		
17			384007.34	3336886.54		
18			384005.45	3336883.87		
19			383999.22	3336869.89		
20			383996.73	3336865.29		
21			383995.47	3336865.84		
22			383991.42	3336857.51		
23			383989.32	3336853.20		
24			383984.29	3336842.87		
25			383985.90	3336842.23		
26			384000.92	3336835.40		
27			384015.61	3336827.88		
28			384024.88	3336822.58		

29			384029.34	3336820.03		
30			384029.94	3336819.69		
31			384043.86	3336810.85		
32			384057.37	3336801.37		
33			384069.29	3336792.14		
34			384070.42	3336791.27		
35			384073.95	3336788.27		
36			384082.99	3336780.58		
37			384094.64	3336769.70		
38			384095.05	3336769.32		
39			384100.66	3336763.59		
40			384106.58	3336757.51		
41			384107.77	3336756.17		
42			384108.11	3336755.79		
43			384108.13	3336755.77		
44			384113.91	3336749.33		
44			384113.91	3336749.33		
45			384121.25	3336764.12		
46			384137.38	3336796.74		
47			384156.20	3336834.77		
48			384204.05	3336931.50		
49			384212.22	3336948.02		
50			384209.45	3336949.23		
51			384210.28	3336951.69		
52			384204.68	3336953.80		
53			384203.89	3336951.65		
54			384179.07	3336962.45		
1			384156.70	3336972.17		

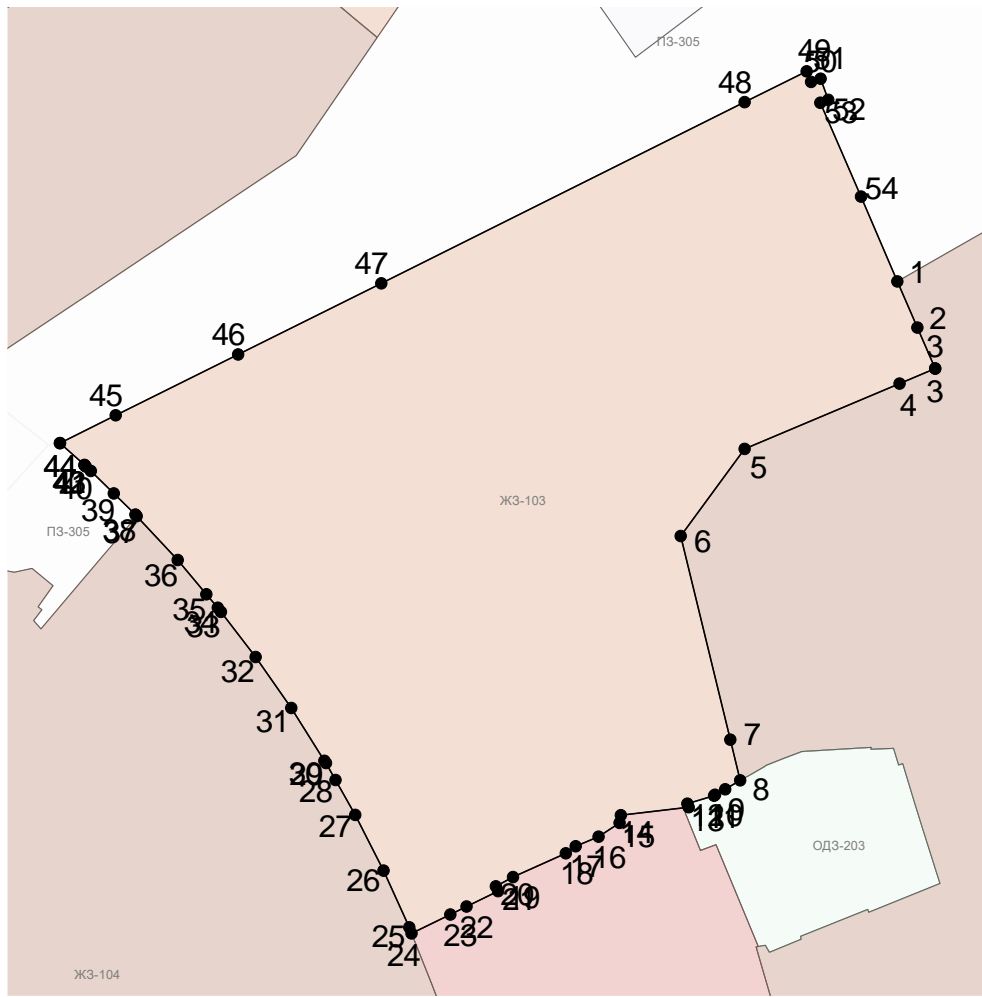
3. Сведения о характерных точках части (частей) границы объекта

Обозначение характерных точек части границ	Существующие координаты, м		Измененные (уточненные) координаты, м		Метод определения координат и средняя квадратическая погрешность положения характерной точки (Mt), м	Описание обозначения точки
	X	Y	X	Y		
1	2	3	4	5	6	7

Лист N 7

ОПИСАНИЕ МЕСТОПОЛОЖЕНИЯ ГРАНИЦ
ЖЗ-103 – ЗОНЫ ЗАСТРОЙКИ СРЕДНЕЭТАЖНЫМИ ЖИЛЫМИ ДОМАМИ (5-8 ЭТ.)
(наименование объекта)

План границ объекта



Масштаб 1: 2000

Используемые условные знаки и обозначения:

Подпись _____ Дата " __ " _____ г.

Место для оттиска печати (при наличии) лица, составившего описание местоположения границ объекта

Лист N 899

ОПИСАНИЕ МЕСТОПОЛОЖЕНИЯ ГРАНИЦ
ЖЗ-104 – ЗОНЫ ЗАСТРОЙКИ МНОГОЭТАЖНЫМИ ЖИЛЫМИ ДОМАМИ (9 ЭТ. И БОЛЕЕ)
(наименование объекта местоположение границ, которого описано
(далее - объект)

Сведения об объекте

N п/п	Характеристики объекта	Описание характеристик
1	2	3
1	Местоположение объекта	Российская Федерация, Иркутская область, город Иркутск
2	Площадь объекта +/- величина погрешности определения площади (Р +/- Дельта Р)	62585+/- 0
3	Иные характеристики объекта	ПЭ П-01-06

ОПИСАНИЕ МЕСТОПОЛОЖЕНИЯ ГРАНИЦ <u>ЖЗ-104 – ЗОНЫ ЗАСТРОЙКИ МНОГОЭТАЖНЫМИ ЖИЛЫМИ ДОМАМИ (9 ЭТ. И БОЛЕЕ)</u> (наименование объекта)				
Сведения о местоположении границ объекта				
1. Система координат <u>МСК-38, зона 3</u>				
2. Сведения о характерных точках границ объекта				
Обозначение характерных точек границ	Координаты, м		Метод определения координат и средняя квадратическая погрешность положения характерной точки (Mt), м	Описание обозначения точки
	X	Y		
1	2	3	4	5
1	384209.91	3337149.87	0.3	-
2	384190.82	3337158.87	0.3	-
3	384170.77	3337168.33	0.3	-
4	384148.57	3337178.80	0.3	-
5	384140.08	3337182.81	0.3	-
6	384131.51	3337186.84	0.3	-
7	384086.86	3337207.91	0.3	-
8	384018.36	3337240.21	0.3	-
9	384009.57	3337244.37	0.3	-
10	384007.43	3337245.38	0.3	-
11	384007.43	3337245.37	0.3	-
12	384006.67	3337242.81	0.3	-
13	383982.16	3337160.96	0.3	-
14	383968.71	3337116.06	0.3	-
15	383964.74	3337102.80	0.3	-
16	383962.23	3337094.42	0.3	-
17	383952.31	3337061.08	0.3	-

18	383951.31	3337057.97	0.3	-
19	383918.53	3336958.17	0.3	-
20	383917.64	3336955.50	0.3	-
21	383916.89	3336953.19	0.3	-
22	383933.58	3336948.31	0.3	-
23	383957.58	3336941.29	0.3	-
24	383975.49	3336936.04	0.3	-
25	383980.75	3336934.51	0.3	-
26	383980.84	3336935.14	0.3	-
27	383981.12	3336936.97	0.3	-
28	383979.33	3336938.08	0.3	-
29	383982.78	3336946.58	0.3	-
30	383983.50	3336946.40	0.3	-
31	383990.60	3336964.27	0.3	-
32	383989.90	3336964.52	0.3	-
33	383997.52	3336983.45	0.3	-
34	384012.63	3336978.67	0.3	-
35	384018.54	3336976.81	0.3	-
36	384029.17	3336973.59	0.3	-
37	384028.84	3336972.47	0.3	-
38	384033.19	3336971.08	0.3	-
39	384033.01	3336965.14	0.3	-
40	384033.47	3336965.17	0.3	-
41	384032.40	3336946.77	0.3	-
42	384030.61	3336941.95	0.3	-
43	384028.70	3336937.25	0.3	-
44	384028.35	3336936.69	0.3	-
45	384026.06	3336932.65	0.3	-
46	384024.75	3336930.35	0.3	-

47	384035.49	3336927.71	0.3	-
48	384089.38	3336914.46	0.3	-
49	384112.36	3336931.53	0.3	-
50	384129.65	3336972.76	0.3	-
51	384133.62	3336982.22	0.3	-
51	384133.62	3336982.22	0.3	-
52	384144.51	3336977.47	0.3	-
53	384156.70	3336972.17	0.3	-
53	384156.70	3336972.17	0.3	-
54	384162.07	3336981.63	0.3	-
55	384194.19	3337038.21	0.3	-
56	384192.82	3337039.13	0.3	-
57	384194.03	3337040.89	0.3	-
58	384200.20	3337049.33	0.3	-
59	384201.58	3337051.23	0.3	-
60	384205.81	3337053.42	0.3	-
61	384210.50	3337058.52	0.3	-
62	384218.71	3337049.56	0.3	-
63	384239.68	3337082.82	0.3	-
64	384243.08	3337086.82	0.3	-
65	384249.71	3337094.63	0.3	-
66	384228.94	3337123.79	0.3	-
67	384212.02	3337147.51	0.3	-
1	384209.91	3337149.87	0.3	-

3. Сведения о характерных точках части (частей) границы объекта

Обозначение характерных точек части границы	Координаты, м		Метод определения координат и средняя квадратическая погрешность положения характерной точки (Mt), м	Описание обозначения точки
	X	Y		

1	2	3	4	5

ОПИСАНИЕ МЕСТОПОЛОЖЕНИЯ ГРАНИЦ ЖЗ-104 – ЗОНЫ ЗАСТРОЙКИ МНОГОЭТАЖНЫМИ ЖИЛЫМИ ДОМАМИ (9 ЭТ. И БОЛЕЕ) (наименование объекта)						
Сведения о местоположении измененных (уточненных) границ объекта						
1. Система координат <u>МСК-38, зона 3</u>						
2. Сведения о характерных точках границ объекта						
Обозначение характерных точек границ	Существующие координаты, м		Измененные (уточненные) координаты, м		Метод определения координат и средняя квадратическая погрешность положения характерной точки (Mt), м	Описание обозначения точки
	X	Y	X	Y		
1	2	3	4	5	6	7
1			384209.91	3337149.87		
2			384190.82	3337158.87		
3			384170.77	3337168.33		
4			384148.57	3337178.80		
5			384140.08	3337182.81		
6			384131.51	3337186.84		
7			384086.86	3337207.91		
8			384018.36	3337240.21		
9			384009.57	3337244.37		
10			384007.43	3337245.38		
11			384007.43	3337245.37		
12			384006.67	3337242.81		
13			383982.16	3337160.96		
14			383968.71	3337116.06		
15			383964.74	3337102.80		
16			383962.23	3337094.42		
17			383952.31	3337061.08		
18			383951.31	3337057.97		
19			383918.53	3336958.17		
20			383917.64	3336955.50		
21			383916.89	3336953.19		
22			383933.58	3336948.31		
23			383957.58	3336941.29		
24			383975.49	3336936.04		
25			383980.75	3336934.51		
26			383980.84	3336935.14		
27			383981.12	3336936.97		
28			383979.33	3336938.08		
29			383982.78	3336946.58		

30			383983.50	3336946.40	
31			383990.60	3336964.27	
32			383989.90	3336964.52	
33			383997.52	3336983.45	
34			384012.63	3336978.67	
35			384018.54	3336976.81	
36			384029.17	3336973.59	
37			384028.84	3336972.47	
38			384033.19	3336971.08	
39			384033.01	3336965.14	
40			384033.47	3336965.17	
41			384032.40	3336946.77	
42			384030.61	3336941.95	
43			384028.70	3336937.25	
44			384028.35	3336936.69	
45			384026.06	3336932.65	
46			384024.75	3336930.35	
47			384035.49	3336927.71	
48			384089.38	3336914.46	
49			384112.36	3336931.53	
50			384129.65	3336972.76	
51			384133.62	3336982.22	
51			384133.62	3336982.22	
52			384144.51	3336977.47	
53			384156.70	3336972.17	
53			384156.70	3336972.17	
54			384162.07	3336981.63	
55			384194.19	3337038.21	
56			384192.82	3337039.13	
57			384194.03	3337040.89	
58			384200.20	3337049.33	
59			384201.58	3337051.23	
60			384205.81	3337053.42	
61			384210.50	3337058.52	
62			384218.71	3337049.56	
63			384239.68	3337082.82	
64			384243.08	3337086.82	
65			384249.71	3337094.63	
66			384228.94	3337123.79	
67			384212.02	3337147.51	
1			384209.91	3337149.87	

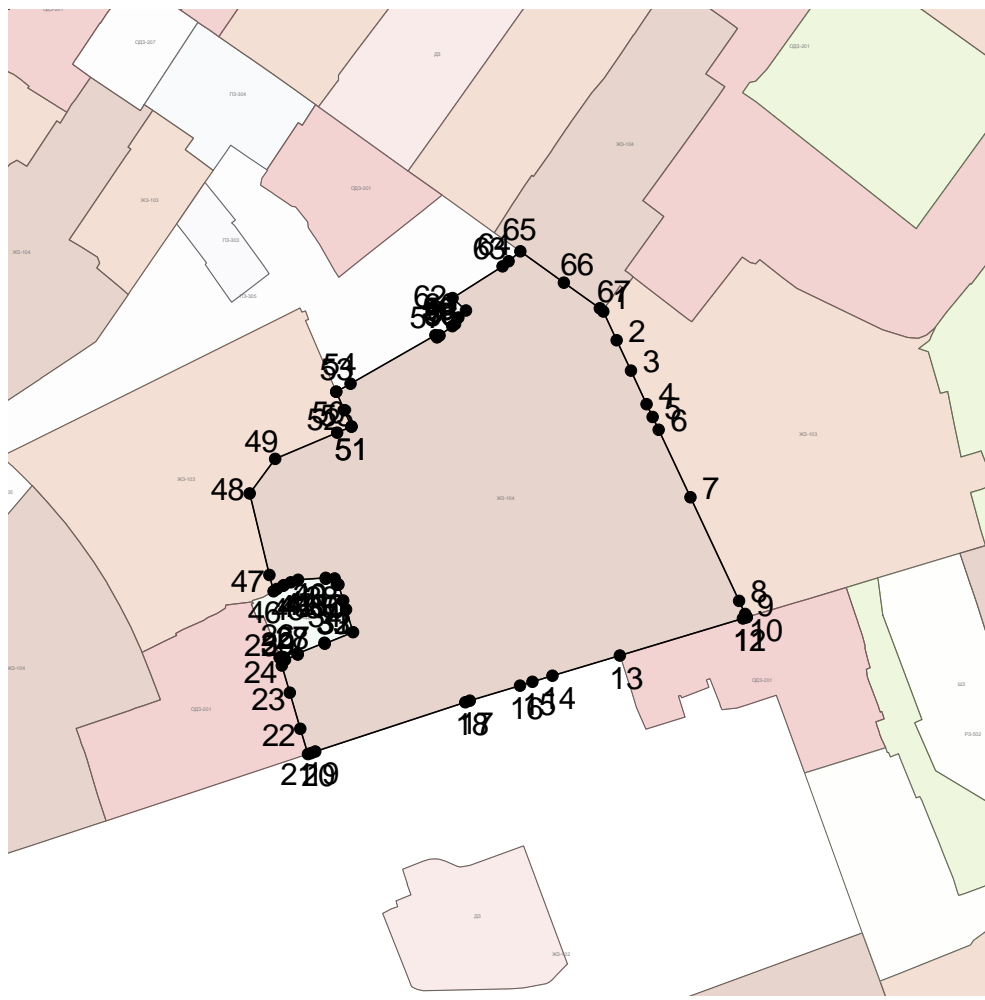
3. Сведения о характерных точках части (частей) границы объекта

Обозначение характерных точек части границ	Существующие координаты, м		Измененные (уточненные) координаты, м		Метод определения координат и средняя квадратическая погрешность положения характерной	Описание обозначения точки
	X	Y	X	Y		

					точки (Mt), м	
1	2	3	4	5	6	7

ОПИСАНИЕ МЕСТОПОЛОЖЕНИЯ ГРАНИЦ
ЖЗ-104 – ЗОНЫ ЗАСТРОЙКИ МНОГОЭТАЖНЫМИ ЖИЛЫМИ ДОМАМИ (9 ЭТ. И БОЛЕЕ)
(наименование объекта)

План границ объекта



Масштаб 1: 5000

Используемые условные знаки и обозначения:

Подпись _____ Дата " __ " _____ г.

Место для оттиска печати (при наличии) лица, составившего описание местоположения границ объекта

ОПИСАНИЕ МЕСТОПОЛОЖЕНИЯ ГРАНИЦ <u>ОДЗ-201 – ЗОНЫ ДЕЛОВОГО, ОБЩЕСТВЕННОГО И КОММЕРЧЕСКОГО НАЗНАЧЕНИЯ</u> (наименование объекта местоположение границ, которого описано (далее - объект)		
Сведения об объекте		
N п/п	Характеристики объекта	Описание характеристик
1	2	3
1	Местоположение объекта	Российская Федерация, Иркутская область, город Иркутск
2	Площадь объекта +/- величина погрешности определения площади (P +/- Дельта P)	12525+/- 0
3	Иные характеристики объекта	ПЭ П-01-06

ОПИСАНИЕ МЕСТОПОЛОЖЕНИЯ ГРАНИЦ <u>ОДЗ-201 – ЗОНЫ ДЕЛОВОГО, ОБЩЕСТВЕННОГО И КОММЕРЧЕСКОГО НАЗНАЧЕНИЯ</u> (наименование объекта)				
Сведения о местоположении границ объекта				
1. Система координат <u>МСК-38, зона 3</u>				
2. Сведения о характерных точках границ объекта				
Обозначение характерных точек границ	Координаты, м		Метод определения координат и средняя квадратическая погрешность положения характерной точки (Mt), м	Описание обозначения точки
	X	Y		
1	2	3	4	5
1	384006.22	3336919.71	0.3	-
2	384007.77	3336923.85	0.3	-
3	383980.84	3336935.14	0.3	-
4	383980.75	3336934.51	0.3	-
5	383975.49	3336936.04	0.3	-
6	383957.58	3336941.29	0.3	-
7	383933.58	3336948.31	0.3	-
8	383916.89	3336953.19	0.3	-
9	383916.22	3336951.16	0.3	-
10	383892.24	3336878.18	0.3	-
11	383872.77	3336818.89	0.3	-
12	383890.12	3336813.19	0.3	-
13	383899.90	3336810.17	0.3	-
14	383912.97	3336806.38	0.3	-
15	383918.82	3336804.43	0.3	-
16	383923.59	3336802.57	0.3	-
17	383926.83	3336801.45	0.3	-

18	383933.80	3336799.04	0.3	-
19	383945.97	3336834.88	0.3	-
20	383947.46	3336838.59	0.3	-
21	383949.00	3336843.36	0.3	-
22	383952.97	3336855.06	0.3	-
23	383970.58	3336848.36	0.3	-
24	383984.29	3336842.87	0.3	-
25	383989.32	3336853.20	0.3	-
26	383991.42	3336857.51	0.3	-
27	383995.47	3336865.84	0.3	-
28	383996.73	3336865.29	0.3	-
29	383999.22	3336869.89	0.3	-
30	384005.45	3336883.87	0.3	-
31	384007.34	3336886.54	0.3	-
32	384009.88	3336892.62	0.3	-
33	384013.52	3336898.24	0.3	-
34	384015.50	3336898.58	0.3	-
35	384017.64	3336916.56	0.3	-
36	384016.67	3336916.85	0.3	-
37	384016.22	3336915.70	0.3	-
1	384006.22	3336919.71	0.3	-

3. Сведения о характерных точках части (частей) границы объекта

Обозначение характерных точек части границы	Координаты, м		Метод определения координат и средняя квадратическая погрешность положения характерной точки (Mt), м	Описание обозначения точки
	X	Y		
1	2	3	4	5

ОПИСАНИЕ МЕСТОПОЛОЖЕНИЯ ГРАНИЦ <u>ОДЗ-201 – ЗОНЫ ДЕЛОВОГО, ОБЩЕСТВЕННОГО И КОММЕРЧЕСКОГО НАЗНАЧЕНИЯ</u> (наименование объекта)						
Сведения о местоположении измененных (уточненных) границ объекта						
1. Система координат <u>МСК-38, зона 3</u>						
2. Сведения о характерных точках границ объекта						
Обозначение характерных точек границ	Существующие координаты, м		Измененные (уточненные) координаты, м		Метод определения координат и средняя квадратическая погрешность положения характерной точки (Mt), м	Описание обозначения точки
	X	Y	X	Y		
1	2	3	4	5	6	7
1			384006.22	3336919.71		
2			384007.77	3336923.85		
3			383980.84	3336935.14		
4			383980.75	3336934.51		
5			383975.49	3336936.04		
6			383957.58	3336941.29		
7			383933.58	3336948.31		
8			383916.89	3336953.19		
9			383916.22	3336951.16		
10			383892.24	3336878.18		
11			383872.77	3336818.89		
12			383890.12	3336813.19		
13			383899.90	3336810.17		
14			383912.97	3336806.38		
15			383918.82	3336804.43		
16			383923.59	3336802.57		
17			383926.83	3336801.45		
18			383933.80	3336799.04		
19			383945.97	3336834.88		
20			383947.46	3336838.59		
21			383949.00	3336843.36		
22			383952.97	3336855.06		
23			383970.58	3336848.36		
24			383984.29	3336842.87		
25			383989.32	3336853.20		
26			383991.42	3336857.51		
27			383995.47	3336865.84		
28			383996.73	3336865.29		
29			383999.22	3336869.89		

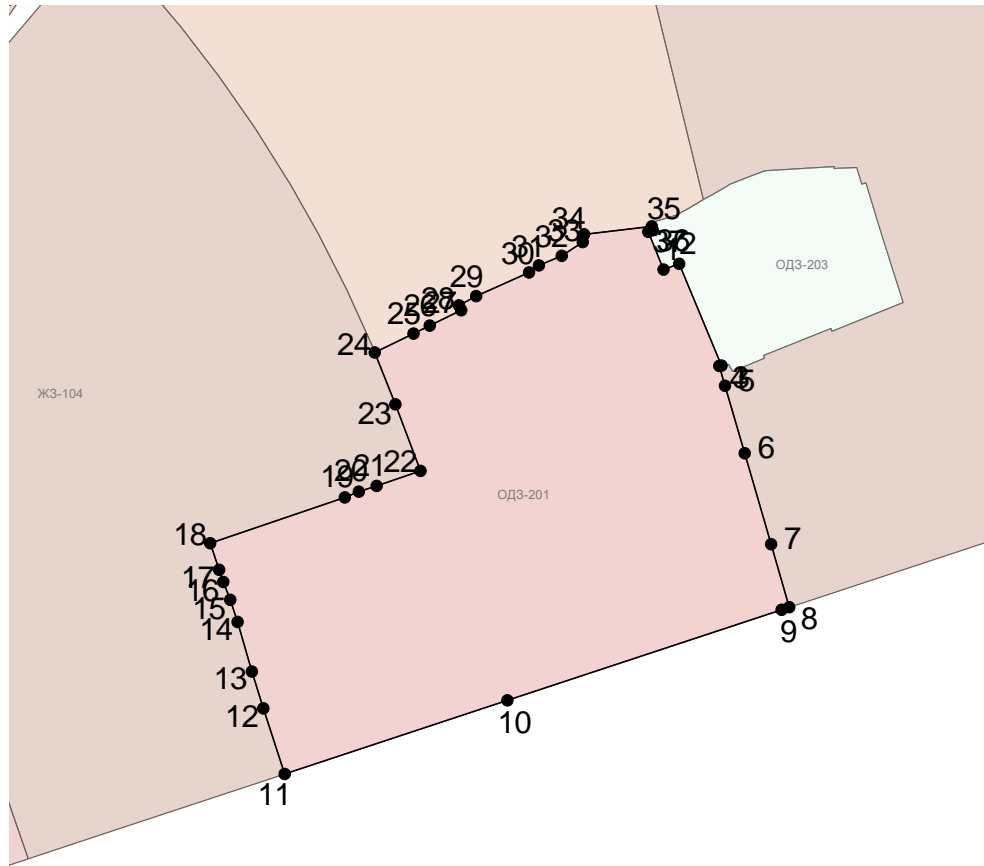
30			384005.45	3336883.87		
31			384007.34	3336886.54		
32			384009.88	3336892.62		
33			384013.52	3336898.24		
34			384015.50	3336898.58		
35			384017.64	3336916.56		
36			384016.67	3336916.85		
37			384016.22	3336915.70		
1			384006.22	3336919.71		

3. Сведения о характерных точках части (частей) границы объекта

Обозначение характерных точек части границ	Существующие координаты, м		Измененные (уточненные) координаты, м		Метод определения координат и средняя квадратическая погрешность положения характерной точки (Mt), м	Описание обозначения точки
	X	Y	X	Y		
1	2	3	4	5	6	7

ОПИСАНИЕ МЕСТОПОЛОЖЕНИЯ ГРАНИЦ
ОДЗ-201 – ЗОНЫ ДЕЛОВОГО, ОБЩЕСТВЕННОГО И КОММЕРЧЕСКОГО НАЗНАЧЕНИЯ
(наименование объекта)

План границ объекта



Масштаб 1: 2000

Используемые условные знаки и обозначения:

Подпись _____ Дата "___" _____ г.

Место для оттиска печати (при наличии) лица, составившего описание местоположения границ объекта

ОПИСАНИЕ МЕСТОПОЛОЖЕНИЯ ГРАНИЦ <u>ОДЗ-201 – ЗОНЫ ДЕЛОВОГО, ОБЩЕСТВЕННОГО И КОММЕРЧЕСКОГО НАЗНАЧЕНИЯ</u> (наименование объекта местоположение границ, которого описано (далее - объект)		
Сведения об объекте		
N п/п	Характеристики объекта	Описание характеристик
1	2	3
1	Местоположение объекта	Российская Федерация, Иркутская область, город Иркутск
2	Площадь объекта +/- величина погрешности определения площади (P +/- Дельта P)	6618+/- 0
3	Иные характеристики объекта	ПЭ П-01-06

ОПИСАНИЕ МЕСТОПОЛОЖЕНИЯ ГРАНИЦ <u>ОДЗ-201 – ЗОНЫ ДЕЛОВОГО, ОБЩЕСТВЕННОГО И КОММЕРЧЕСКОГО НАЗНАЧЕНИЯ</u> (наименование объекта)				
Сведения о местоположении границ объекта				
1. Система координат <u>МСК-38, зона 3</u>				
2. Сведения о характерных точках границ объекта				
Обозначение характерных точек границ	Координаты, м		Метод определения координат и средняя квадратическая погрешность положения характерной точки (Mt), м	Описание обозначения точки
	X	Y		
1	2	3	4	5
1	384302.86	3337020.06	0.3	-
2	384297.52	3337027.56	0.3	-
3	384286.83	3337042.55	0.3	-
4	384280.42	3337034.42	0.3	-
5	384279.52	3337033.29	0.3	-
6	384277.70	3337031.00	0.3	-
7	384246.61	3336991.60	0.3	-
8	384243.47	3336987.62	0.3	-
9	384232.51	3336973.73	0.3	-
10	384236.79	3336971.18	0.3	-
11	384240.86	3336968.74	0.3	-
12	384245.14	3336966.17	0.3	-
13	384254.12	3336961.16	0.3	-
14	384265.40	3336953.43	0.3	-
15	384269.15	3336953.02	0.3	-
16	384279.12	3336945.00	0.3	-
17	384279.56	3336942.40	0.3	-

18	384282.40	3336938.37	0.3	-
19	384284.52	3336935.19	0.3	-
20	384286.65	3336932.00	0.3	-
21	384288.74	3336928.85	0.3	-
22	384290.65	3336926.00	0.3	-
23	384292.57	3336923.11	0.3	-
24	384293.50	3336921.71	0.3	-
25	384297.89	3336922.69	0.3	-
26	384303.39	3336926.35	0.3	-
27	384304.14	3336926.13	0.3	-
28	384334.86	3336946.81	0.3	-
29	384334.48	3336947.40	0.3	-
30	384333.17	3336949.38	0.3	-
31	384338.39	3336952.81	0.3	-
32	384346.84	3336958.35	0.3	-
33	384345.43	3336960.33	0.3	-
1	384302.86	3337020.06	0.3	-

3. Сведения о характерных точках части (частей) границы объекта

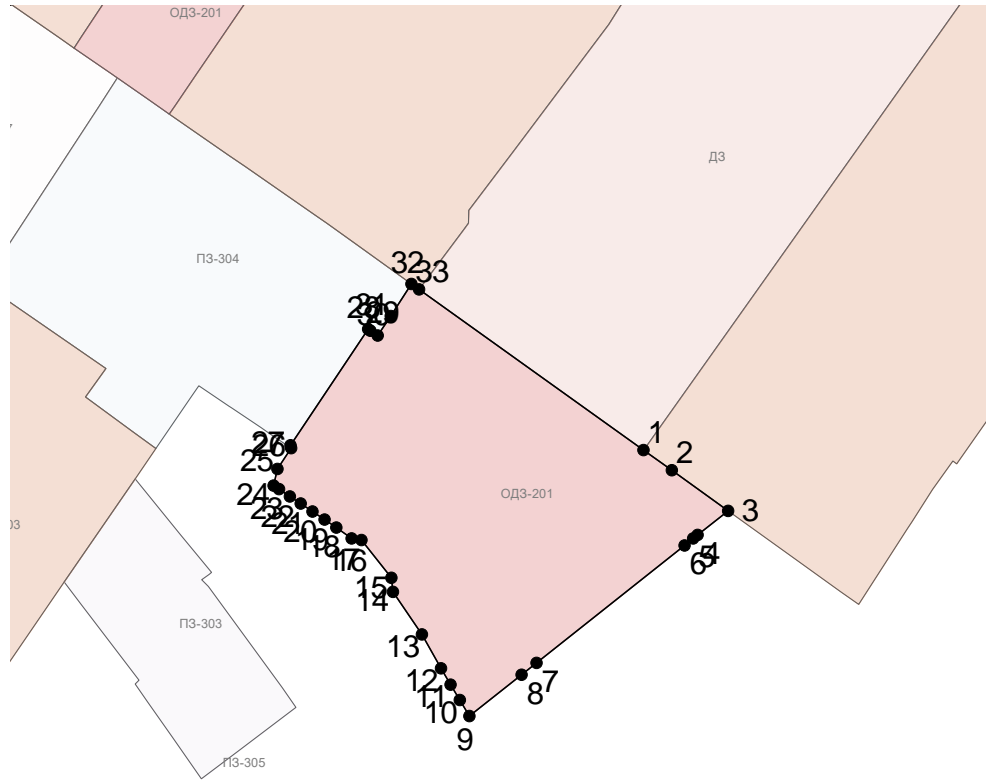
Обозначение характерных точек части границы	Координаты, м		Метод определения координат и средняя квадратическая погрешность положения характерной точки (Mt), м	Описание обозначения точки
	X	Y		
1	2	3	4	5

ОПИСАНИЕ МЕСТОПОЛОЖЕНИЯ ГРАНИЦ <u>ОДЗ-201 – ЗОНЫ ДЕЛОВОГО, ОБЩЕСТВЕННОГО И КОММЕРЧЕСКОГО НАЗНАЧЕНИЯ</u> (наименование объекта)						
Сведения о местоположении измененных (уточненных) границ объекта						
1. Система координат <u>МСК-38, зона 3</u>						
2. Сведения о характерных точках границ объекта						
Обозначение характерных точек границ	Существующие координаты, м		Измененные (уточненные) координаты, м		Метод определения координат и средняя квадратическая погрешность положения характерной точки (Mt), м	Описание обозначения точки
	X	Y	X	Y		
1	2	3	4	5	6	7
1			384302.86	3337020.06		
2			384297.52	3337027.56		
3			384286.83	3337042.55		
4			384280.42	3337034.42		
5			384279.52	3337033.29		
6			384277.70	3337031.00		
7			384246.61	3336991.60		
8			384243.47	3336987.62		
9			384232.51	3336973.73		
10			384236.79	3336971.18		
11			384240.86	3336968.74		
12			384245.14	3336966.17		
13			384254.12	3336961.16		
14			384265.40	3336953.43		
15			384269.15	3336953.02		
16			384279.12	3336945.00		
17			384279.56	3336942.40		
18			384282.40	3336938.37		
19			384284.52	3336935.19		
20			384286.65	3336932.00		
21			384288.74	3336928.85		
22			384290.65	3336926.00		
23			384292.57	3336923.11		
24			384293.50	3336921.71		
25			384297.89	3336922.69		
26			384303.39	3336926.35		
27			384304.14	3336926.13		
28			384334.86	3336946.81		
29			384334.48	3336947.40		

30			384333.17	3336949.38		
31			384338.39	3336952.81		
32			384346.84	3336958.35		
33			384345.43	3336960.33		
1			384302.86	3337020.06		
3. Сведения о характерных точках части (частей) границы объекта						
Обозначение характерных точек части границ	Существующие координаты, м		Измененные (уточненные) координаты, м		Метод определения координат и средняя квадратическая погрешность положения характерной точки (Mt), м	Описание обозначения точки
	X	Y	X	Y		
1	2	3	4	5	6	7
			#ХОВJ#			

ОПИСАНИЕ МЕСТОПОЛОЖЕНИЯ ГРАНИЦ
ОДЗ-201 – ЗОНЫ ДЕЛОВОГО, ОБЩЕСТВЕННОГО И КОММЕРЧЕСКОГО НАЗНАЧЕНИЯ
(наименование объекта)

План границ объекта



Масштаб 1: 2000

Используемые условные знаки и обозначения:

Подпись _____ Дата " __ " _____ г.

Место для оттиска печати (при наличии) лица, составившего описание местоположения границ объекта

ОПИСАНИЕ МЕСТОПОЛОЖЕНИЯ ГРАНИЦ <u>ОДЗ-201/134 – ЗОНЫ ДЕЛОВОГО, ОБЩЕСТВЕННОГО И КОММЕРЧЕСКОГО НАЗНАЧЕНИЯ</u> (наименование объекта местоположение границ, которого описано (далее - объект)		
Сведения об объекте		
N п/п	Характеристики объекта	Описание характеристик
1	2	3
1	Местоположение объекта	Российская Федерация, Иркутская область, город Иркутск
2	Площадь объекта +/- величина погрешности определения площади (P +/- Дельта P)	26528+/- 0
3	Иные характеристики объекта	ПЭ П-01-06

ОПИСАНИЕ МЕСТОПОЛОЖЕНИЯ ГРАНИЦ <u>ОДЗ-201/134 – ЗОНЫ ДЕЛОВОГО, ОБЩЕСТВЕННОГО И КОММЕРЧЕСКОГО НАЗНАЧЕНИЯ</u> (наименование объекта)				
Сведения о местоположении границ объекта				
1. Система координат <u>МСК-38, зона 3</u>				
2. Сведения о характерных точках границ объекта				
Обозначение характерных точек границ	Координаты, м		Метод определения координат и средняя квадратическая погрешность положения характерной точки (Mt), м	Описание обозначения точки
	X	Y		
1	2	3	4	5
1	383959.02	3336189.15	0.3	-
2	383959.32	3336189.02	0.3	-
3	383980.60	3336179.89	0.3	-
4	384012.55	3336170.58	0.3	-
5	384011.82	3336167.67	0.3	-
6	384009.48	3336158.33	0.3	-
7	384017.31	3336156.36	0.3	-
8	384078.73	3336488.96	0.3	-
9	384080.67	3336491.50	0.3	-
10	384092.48	3336506.98	0.3	-
11	384068.86	3336539.47	0.3	-
12	384066.28	3336543.03	0.3	-
13	384065.91	3336543.53	0.3	-
14	384039.19	3336580.31	0.3	-
15	384033.28	3336583.03	0.3	-
16	383993.59	3336601.30	0.3	-
17	383988.26	3336590.43	0.3	-

18	383983.53	3336565.34	0.3	-
19	383981.58	3336555.12	0.3	-
20	383989.97	3336517.63	0.3	-
21	383999.94	3336526.20	0.3	-
22	383999.77	3336535.44	0.3	-
23	383998.61	3336536.95	0.3	-
24	383998.12	3336539.64	0.3	-
25	383998.16	3336541.82	0.3	-
26	383999.62	3336546.88	0.3	-
27	384002.55	3336551.56	0.3	-
28	384005.66	3336559.46	0.3	-
29	384004.80	3336559.84	0.3	-
30	384005.31	3336560.74	0.3	-
31	384004.69	3336560.98	0.3	-
32	384006.77	3336566.96	0.3	-
33	384008.82	3336571.99	0.3	-
34	384009.40	3336571.70	0.3	-
35	384012.38	3336579.19	0.3	-
36	384020.13	3336576.07	0.3	-
37	384025.32	3336575.51	0.3	-
38	384028.36	3336572.76	0.3	-
39	384031.27	3336570.20	0.3	-
40	384050.08	3336544.73	0.3	-
41	384052.59	3336541.14	0.3	-
42	384048.32	3336536.68	0.3	-
43	384045.61	3336530.49	0.3	-
44	384043.00	3336524.77	0.3	-
45	384042.62	3336524.90	0.3	-
46	384041.94	3336522.02	0.3	-

47	384041.23	3336519.02	0.3	-
48	384041.99	3336515.58	0.3	-
49	384040.97	3336513.17	0.3	-
50	384041.19	3336512.94	0.3	-
51	384044.40	3336511.14	0.3	-
52	384040.17	3336499.63	0.3	-
53	384039.70	3336499.80	0.3	-
54	384037.29	3336489.59	0.3	-
55	384022.40	3336492.65	0.3	-
56	384020.43	3336484.67	0.3	-
57	384018.59	3336482.28	0.3	-
58	384016.02	3336481.26	0.3	-
59	384013.83	3336481.29	0.3	-
60	384011.85	3336481.78	0.3	-
61	384009.07	3336473.26	0.3	-
62	384005.40	3336471.25	0.3	-
63	383998.93	3336464.96	0.3	-
64	383983.89	3336464.31	0.3	-
65	383981.60	3336464.11	0.3	-
66	383977.65	3336438.06	0.3	-
67	383979.24	3336428.71	0.3	-
68	383981.24	3336428.53	0.3	-
69	383984.09	3336410.35	0.3	-
70	383984.16	3336404.91	0.3	-
71	383989.51	3336404.97	0.3	-
72	383989.90	3336391.90	0.3	-
73	383990.66	3336391.90	0.3	-
74	383990.52	3336372.91	0.3	-
75	383983.38	3336346.35	0.3	-

76	383979.50	3336319.12	0.3	-
77	383973.10	3336275.18	0.3	-
78	383967.54	3336242.37	0.3	-
79	383963.04	3336215.81	0.3	-
80	383960.21	3336199.20	0.3	-
1	383959.02	3336189.15	0.3	-

3. Сведения о характерных точках части (частей) границы объекта

Обозначение характерных точек части границы	Координаты, м		Метод определения координат и средняя квадратическая погрешность положения характерной точки (Mt), м	Описание обозначения точки
	X	Y		
1	2	3	4	5

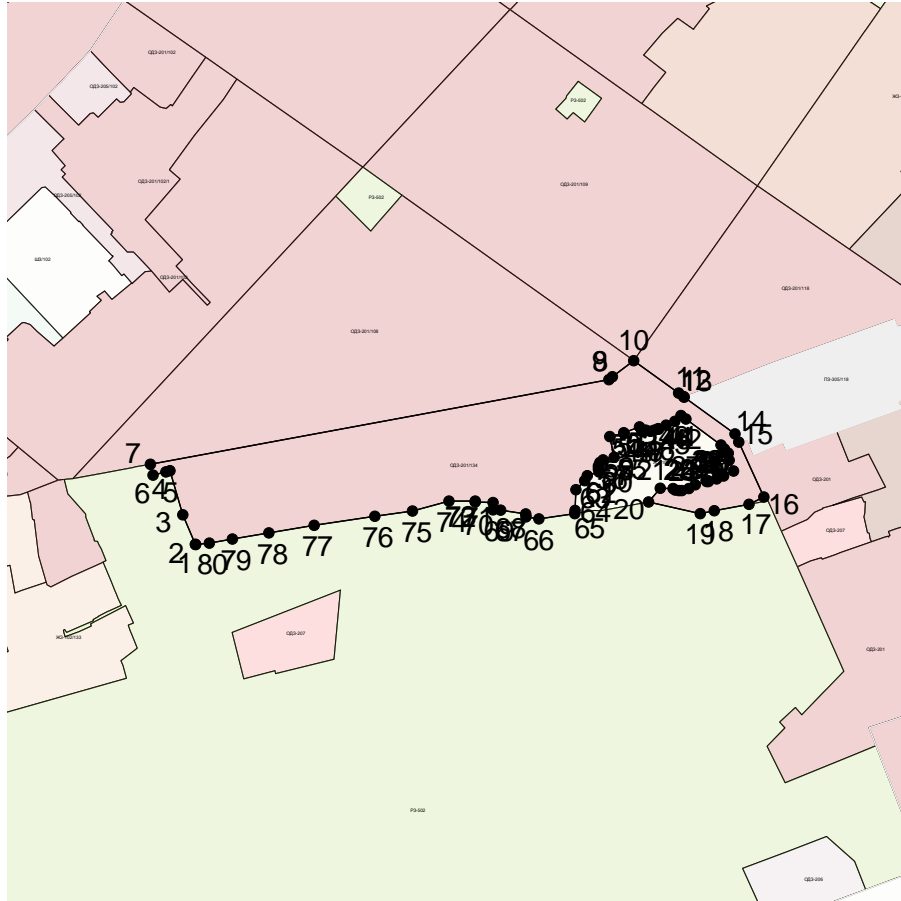
ОПИСАНИЕ МЕСТОПОЛОЖЕНИЯ ГРАНИЦ <u>ОДЗ-201/134 – ЗОНЫ ДЕЛОВОГО, ОБЩЕСТВЕННОГО И КОММЕРЧЕСКОГО НАЗНАЧЕНИЯ</u> (наименование объекта)						
Сведения о местоположении измененных (уточненных) границ объекта						
1. Система координат <u>МСК-38, зона 3</u>						
2. Сведения о характерных точках границ объекта						
Обозначение характерных точек границ	Существующие координаты, м		Измененные (уточненные) координаты, м		Метод определения координат и средняя квадратическая погрешность положения характерной точки (Mt), м	Описание обозначения точки
	X	Y	X	Y		
1	2	3	4	5	6	7
1			383959.02	3336189.15		
2			383959.32	3336189.02		
3			383980.60	3336179.89		
4			384012.55	3336170.58		
5			384011.82	3336167.67		
6			384009.48	3336158.33		
7			384017.31	3336156.36		
8			384078.73	3336488.96		
9			384080.67	3336491.50		
10			384092.48	3336506.98		
11			384068.86	3336539.47		
12			384066.28	3336543.03		
13			384065.91	3336543.53		
14			384039.19	3336580.31		
15			384033.28	3336583.03		
16			383993.59	3336601.30		
17			383988.26	3336590.43		
18			383983.53	3336565.34		
19			383981.58	3336555.12		
20			383989.97	3336517.63		
21			383999.94	3336526.20		
22			383999.77	3336535.44		
23			383998.61	3336536.95		
24			383998.12	3336539.64		
25			383998.16	3336541.82		
26			383999.62	3336546.88		
27			384002.55	3336551.56		
28			384005.66	3336559.46		
29			384004.80	3336559.84		

30		384005.31	3336560.74
31		384004.69	3336560.98
32		384006.77	3336566.96
33		384008.82	3336571.99
34		384009.40	3336571.70
35		384012.38	3336579.19
36		384020.13	3336576.07
37		384025.32	3336575.51
38		384028.36	3336572.76
39		384031.27	3336570.20
40		384050.08	3336544.73
41		384052.59	3336541.14
42		384048.32	3336536.68
43		384045.61	3336530.49
44		384043.00	3336524.77
45		384042.62	3336524.90
46		384041.94	3336522.02
47		384041.23	3336519.02
48		384041.99	3336515.58
49		384040.97	3336513.17
50		384041.19	3336512.94
51		384044.40	3336511.14
52		384040.17	3336499.63
53		384039.70	3336499.80
54		384037.29	3336489.59
55		384022.40	3336492.65
56		384020.43	3336484.67
57		384018.59	3336482.28
58		384016.02	3336481.26
59		384013.83	3336481.29
60		384011.85	3336481.78
61		384009.07	3336473.26
62		384005.40	3336471.25
63		383998.93	3336464.96
64		383983.89	3336464.31
65		383981.60	3336464.11
66		383977.65	3336438.06
67		383979.24	3336428.71
68		383981.24	3336428.53
69		383984.09	3336410.35
70		383984.16	3336404.91
71		383989.51	3336404.97
72		383989.90	3336391.90
73		383990.66	3336391.90
74		383990.52	3336372.91
75		383983.38	3336346.35
76		383979.50	3336319.12
77		383973.10	3336275.18
78		383967.54	3336242.37
79		383963.04	3336215.81
80		383960.21	3336199.20
1		383959.02	3336189.15

3. Сведения о характерных точках части (частей) границы объекта						
Обозначение характерных точек части границ	Существующие координаты, м		Измененные (уточненные) координаты, м		Метод определения координат и средняя квадратическая погрешность положения характерной точки (Mt), м	Описание обозначения точки
	X	Y	X	Y		
1	2	3	4	5	6	7

ОПИСАНИЕ МЕСТОПОЛОЖЕНИЯ ГРАНИЦ
ОДЗ-201/134 – ЗОНЫ ДЕЛОВОГО, ОБЩЕСТВЕННОГО И КОММЕРЧЕСКОГО НАЗНАЧЕНИЯ
(наименование объекта)

План границ объекта



Масштаб 1: 5000

Используемые условные знаки и обозначения:

Подпись _____ Дата " __ " _____ г.

Место для оттиска печати (при наличии) лица, составившего описание местоположения границ объекта

ОПИСАНИЕ МЕСТОПОЛОЖЕНИЯ ГРАНИЦ
ОДЗ-203 – ЗОНЫ РАЗМЕЩЕНИЯ ОБЪЕКТОВ ЗДРАВООХРАНЕНИЯ И СОЦИАЛЬНОГО
ОБЕСПЕЧЕНИЯ

(наименование объекта местоположение границ, которого описано
(далее - объект)

Сведения об объекте

N п/п	Характеристики объекта	Описание характеристик
1	2	3
1	Местоположение объекта	Российская Федерация, Иркутская область, город Иркутск
2	Площадь объекта +/- величина погрешности определения площади (Р +/- Дельта Р)	2348+/- 0
3	Иные характеристики объекта	ПЭ П-01-06

ОПИСАНИЕ МЕСТОПОЛОЖЕНИЯ ГРАНИЦ <u>ОДЗ-203 – ЗОНЫ РАЗМЕЩЕНИЯ ОБЪЕКТОВ ЗДРАВООХРАНЕНИЯ И СОЦИАЛЬНОГО ОБЕСПЕЧЕНИЯ</u> (наименование объекта)				
Сведения о местоположении границ объекта				
1. Система координат <u>МСК-38, зона 3</u>				
2. Сведения о характерных точках границ объекта				
Обозначение характерных точек границ	Координаты, м		Метод определения координат и средняя квадратическая погрешность положения характерной точки (Mt), м	Описание обозначения точки
	X	Y		
1	2	3	4	5
1	383980.84	3336935.14	0.3	-
2	384007.77	3336923.85	0.3	-
3	384006.22	3336919.71	0.3	-
4	384016.22	3336915.70	0.3	-
5	384016.67	3336916.85	0.3	-
6	384017.64	3336916.56	0.3	-
7	384018.58	3336916.28	0.3	-
8	384020.73	3336923.33	0.3	-
9	384020.91	3336923.64	0.3	-
10	384022.43	3336926.30	0.3	-
11	384024.75	3336930.35	0.3	-
12	384026.06	3336932.65	0.3	-
13	384028.35	3336936.69	0.3	-
14	384028.70	3336937.25	0.3	-
15	384030.61	3336941.95	0.3	-
16	384032.40	3336946.77	0.3	-
17	384033.47	3336965.17	0.3	-

18	384033.01	3336965.14	0.3	-
19	384033.19	3336971.08	0.3	-
20	384028.84	3336972.47	0.3	-
21	384029.17	3336973.59	0.3	-
22	384018.54	3336976.81	0.3	-
23	384012.63	3336978.67	0.3	-
24	383997.52	3336983.45	0.3	-
25	383989.90	3336964.52	0.3	-
26	383990.60	3336964.27	0.3	-
27	383983.50	3336946.40	0.3	-
28	383982.78	3336946.58	0.3	-
29	383979.33	3336938.08	0.3	-
30	383981.12	3336936.97	0.3	-
1	383980.84	3336935.14	0.3	-

3. Сведения о характерных точках части (частей) границы объекта

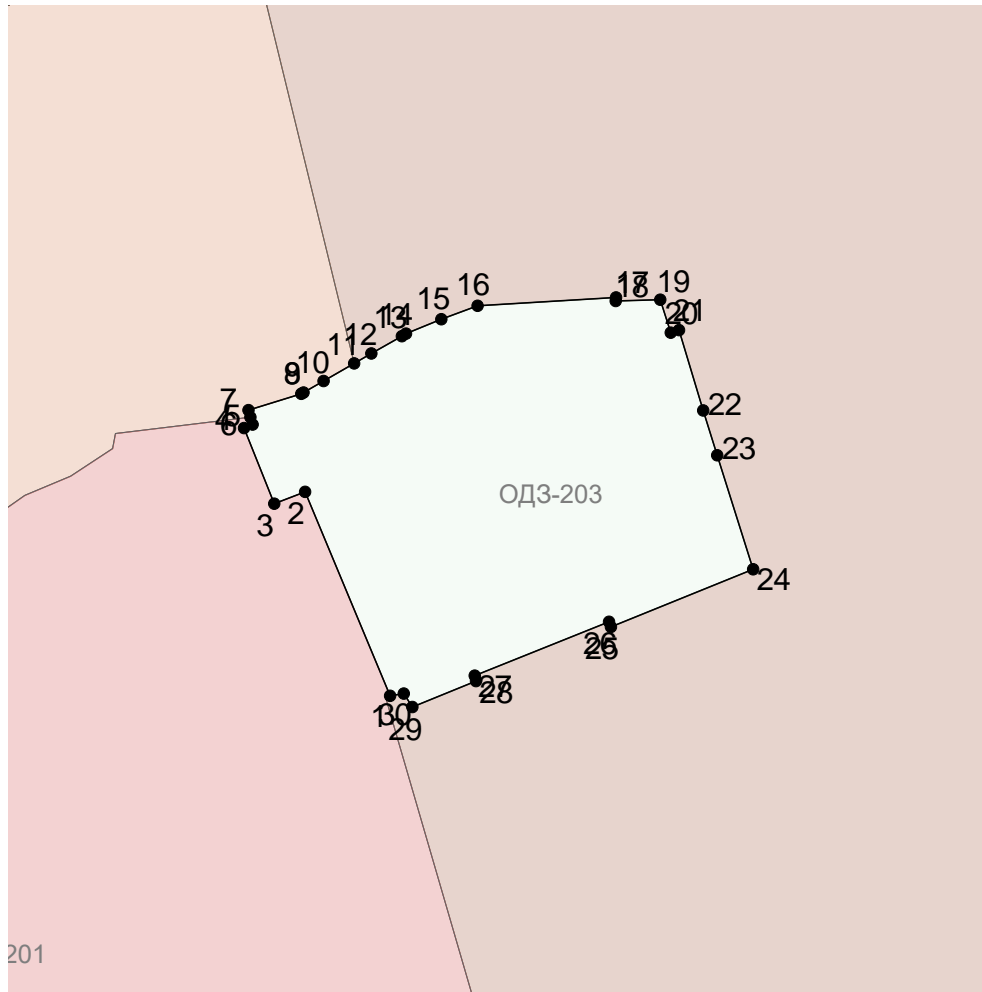
Обозначение характерных точек части границы	Координаты, м		Метод определения координат и средняя квадратическая погрешность положения характерной точки (Mt), м	Описание обозначения точки
	X	Y		
1	2	3	4	5

ОПИСАНИЕ МЕСТОПОЛОЖЕНИЯ ГРАНИЦ ОДЗ-203 – ЗОНЫ РАЗМЕЩЕНИЯ ОБЪЕКТОВ ЗДРАВООХРАНЕНИЯ И СОЦИАЛЬНОГО ОБЕСПЕЧЕНИЯ (наименование объекта)						
Сведения о местоположении измененных (уточненных) границ объекта						
1. Система координат <u>МСК-38, зона 3</u>						
2. Сведения о характерных точках границ объекта						
Обозначение характерных точек границ	Существующие координаты, м		Измененные (уточненные) координаты, м		Метод определения координат и средняя квадратическая погрешность положения характерной точки (Mt), м	Описание обозначения точки
	X	Y	X	Y		
1	2	3	4	5	6	7
1			383980.84	3336935.14		
2			384007.77	3336923.85		
3			384006.22	3336919.71		
4			384016.22	3336915.70		
5			384016.67	3336916.85		
6			384017.64	3336916.56		
7			384018.58	3336916.28		
8			384020.73	3336923.33		
9			384020.91	3336923.64		
10			384022.43	3336926.30		
11			384024.75	3336930.35		
12			384026.06	3336932.65		
13			384028.35	3336936.69		
14			384028.70	3336937.25		
15			384030.61	3336941.95		
16			384032.40	3336946.77		
17			384033.47	3336965.17		
18			384033.01	3336965.14		
19			384033.19	3336971.08		
20			384028.84	3336972.47		
21			384029.17	3336973.59		
22			384018.54	3336976.81		
23			384012.63	3336978.67		
24			383997.52	3336983.45		
25			383989.90	3336964.52		
26			383990.60	3336964.27		
27			383983.50	3336946.40		
28			383982.78	3336946.58		

29			383979.33	3336938.08		
30			383981.12	3336936.97		
1			383980.84	3336935.14		
3. Сведения о характерных точках части (частей) границы объекта						
Обозначение характерных точек части границ	Существующие координаты, м		Измененные (уточненные) координаты, м		Метод определения координат и средняя квадратическая погрешность положения характерной точки (Mt), м	Описание обозначения точки
	X	Y	X	Y		
1	2	3	4	5	6	7

ОПИСАНИЕ МЕСТОПОЛОЖЕНИЯ ГРАНИЦ
ОДЗ-203 – ЗОНЫ РАЗМЕЩЕНИЯ ОБЪЕКТОВ ЗДРАВООХРАНЕНИЯ И СОЦИАЛЬНОГО
ОБЕСПЕЧЕНИЯ
(наименование объекта)

План границ объекта

Масштаб 1: 1000

Используемые условные знаки и обозначения:

Подпись _____ Дата " __ " _____ г.

Место для оттиска печати (при наличии) лица, составившего описание местоположения границ объекта

ОПИСАНИЕ МЕСТОПОЛОЖЕНИЯ ГРАНИЦ <u>ПЗ-305 – ЗОНЫ РАЗМЕЩЕНИЯ ОБЪЕКТОВ ГОРОДСКОГО ТРАНСПОРТА</u> (наименование объекта местоположение границ, которого описано (далее - объект)		
Сведения об объекте		
N п/п	Характеристики объекта	Описание характеристик
1	2	3
1	Местоположение объекта	Российская Федерация, Иркутская область, город Иркутск
2	Площадь объекта +/- величина погрешности определения площади (P +/- Дельта P)	22808+/- 0
3	Иные характеристики объекта	ПЭ П-01-06

ОПИСАНИЕ МЕСТОПОЛОЖЕНИЯ ГРАНИЦ
ПЗ-305 – ЗОНЫ РАЗМЕЩЕНИЯ ОБЪЕКТОВ ГОРОДСКОГО ТРАНСПОРТА
(наименование объекта)

Сведения о местоположении границ объекта

1. Система координат МСК-38, зона 3

2. Сведения о характерных точках границ объекта

Обозначение характерных точек границ	Координаты, м		Метод определения координат и средняя квадратическая погрешность положения характерной точки (Mt), м	Описание обозначения точки
	X	Y		
1	2	3	4	5
1	384303.39	3336926.35	0.3	-
2	384297.89	3336922.69	0.3	-
3	384293.50	3336921.71	0.3	-
4	384292.57	3336923.11	0.3	-
5	384290.65	3336926.00	0.3	-
6	384288.74	3336928.85	0.3	-
7	384286.65	3336932.00	0.3	-
8	384284.52	3336935.19	0.3	-
9	384282.40	3336938.37	0.3	-
10	384279.56	3336942.40	0.3	-
11	384279.12	3336945.00	0.3	-
12	384269.15	3336953.02	0.3	-
13	384265.40	3336953.43	0.3	-
14	384254.12	3336961.16	0.3	-
15	384245.14	3336966.17	0.3	-
16	384240.86	3336968.74	0.3	-
17	384236.79	3336971.18	0.3	-

18	384232.51	3336973.73	0.3	-
19	384243.47	3336987.62	0.3	-
20	384246.61	3336991.60	0.3	-
21	384277.70	3337031.00	0.3	-
22	384279.52	3337033.29	0.3	-
23	384280.42	3337034.42	0.3	-
24	384286.83	3337042.55	0.3	-
25	384273.93	3337060.65	0.3	-
26	384265.42	3337072.59	0.3	-
27	384262.06	3337077.30	0.3	-
28	384258.59	3337082.17	0.3	-
29	384252.83	3337090.24	0.3	-
30	384249.71	3337094.63	0.3	-
31	384243.08	3337086.82	0.3	-
32	384239.68	3337082.82	0.3	-
33	384218.71	3337049.56	0.3	-
34	384210.50	3337058.52	0.3	-
35	384205.81	3337053.42	0.3	-
36	384201.58	3337051.23	0.3	-
37	384200.20	3337049.33	0.3	-
38	384194.03	3337040.89	0.3	-
39	384192.82	3337039.13	0.3	-
40	384194.19	3337038.21	0.3	-
41	384162.07	3336981.63	0.3	-
42	384156.70	3336972.17	0.3	-
42	384156.70	3336972.17	0.3	-
43	384179.07	3336962.45	0.3	-
44	384203.89	3336951.65	0.3	-
45	384204.68	3336953.80	0.3	-

46	384210.28	3336951.69	0.3	-
47	384209.45	3336949.23	0.3	-
48	384212.22	3336948.02	0.3	-
49	384204.05	3336931.50	0.3	-
50	384156.20	3336834.77	0.3	-
51	384137.38	3336796.74	0.3	-
52	384121.25	3336764.12	0.3	-
53	384113.91	3336749.33	0.3	-
53	384113.91	3336749.33	0.3	-
54	384113.89	3336749.30	0.3	-
55	384113.90	3336749.29	0.3	-
56	384113.50	3336746.15	0.3	-
57	384131.63	3336723.10	0.3	-
58	384132.59	3336725.69	0.3	-
59	384151.51	3336754.22	0.3	-
60	384152.29	3336755.38	0.3	-
61	384161.69	3336769.56	0.3	-
62	384163.37	3336772.10	0.3	-
63	384164.85	3336774.34	0.3	-
64	384166.25	3336776.44	0.3	-
65	384167.76	3336778.70	0.3	-
66	384181.78	3336799.86	0.3	-
67	384189.92	3336812.13	0.3	-
67	384189.92	3336812.13	0.3	-
68	384221.20	3336833.70	0.3	-
69	384222.54	3336834.62	0.3	-
70	384247.73	3336852.00	0.3	-
71	384267.97	3336865.95	0.3	-
72	384261.98	3336870.55	0.3	-

73	384259.81	3336872.21	0.3	-
74	384242.03	3336885.86	0.3	-
75	384241.02	3336884.85	0.3	-
76	384236.28	3336888.18	0.3	-
77	384226.98	3336894.73	0.3	-
78	384215.96	3336902.48	0.3	-
79	384223.20	3336912.16	0.3	-
80	384234.84	3336927.56	0.3	-
81	384240.09	3336923.97	0.3	-
82	384266.85	3336904.32	0.3	-
83	384268.56	3336902.52	0.3	-
84	384270.07	3336904.53	0.3	-
85	384270.52	3336905.12	0.3	-
86	384280.58	3336896.87	0.3	-
87	384295.31	3336884.81	0.3	-
88	384303.30	3336890.31	0.3	-
89	384316.88	3336899.68	0.3	-
90	384319.91	3336901.76	0.3	-
91	384314.49	3336909.85	0.3	-
92	384314.06	3336910.50	0.3	-
93	384312.20	3336913.27	0.3	-
94	384310.49	3336915.81	0.3	-
95	384308.78	3336918.36	0.3	-
96	384307.05	3336920.91	0.3	-
97	384305.34	3336923.46	0.3	-
1	384303.39	3336926.35	0.3	-

3. Сведения о характерных точках части (частей) границы объекта

Обозначение характерных точек части границы	Координаты, м		Метод определения координат и средняя квадратическая погрешность	Описание обозначения точки
	X	Y		

			положения характерной точки (Mt), м	
1	2	3	4	5

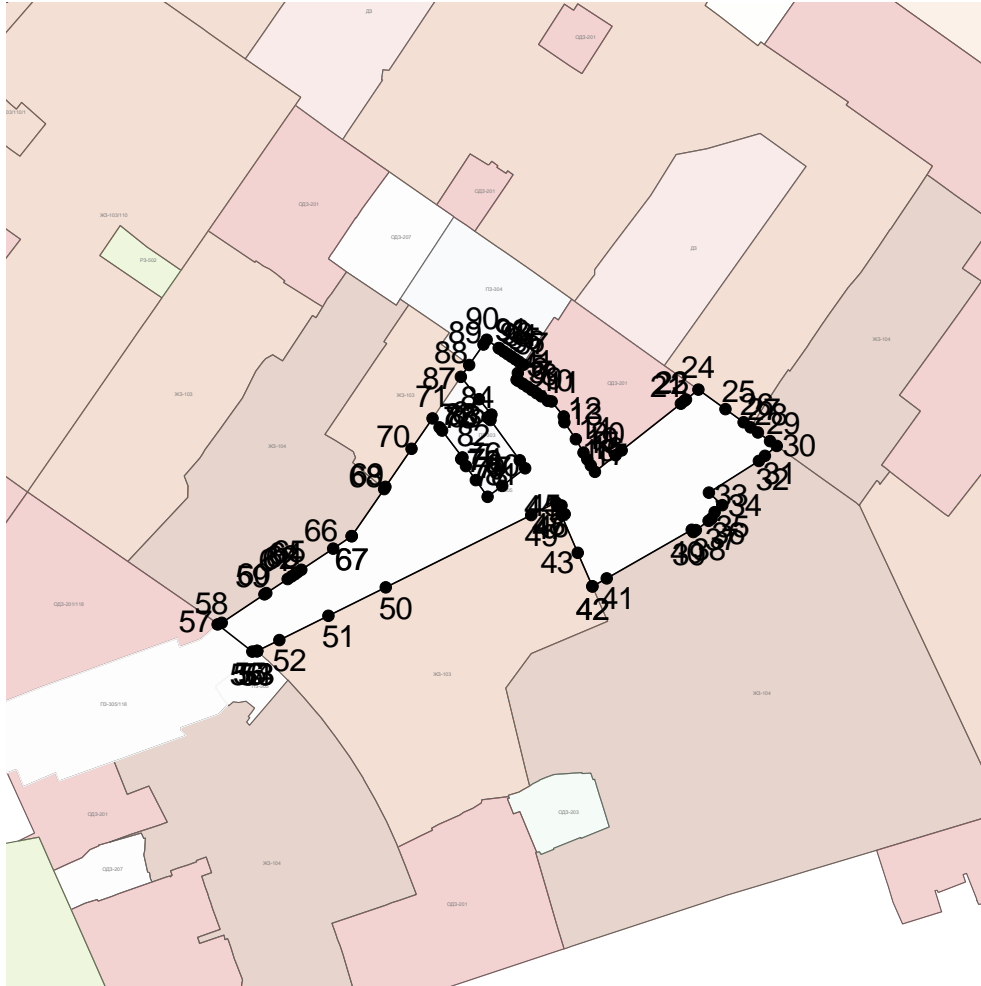
ОПИСАНИЕ МЕСТОПОЛОЖЕНИЯ ГРАНИЦ <u>ПЗ-305 – ЗОНЫ РАЗМЕЩЕНИЯ ОБЪЕКТОВ ГОРОДСКОГО ТРАНСПОРТА</u> (наименование объекта)						
Сведения о местоположении измененных (уточненных) границ объекта						
1. Система координат <u>МСК-38, зона 3</u>						
2. Сведения о характерных точках границ объекта						
Обозначение характерных точек границ	Существующие координаты, м		Измененные (уточненные) координаты, м		Метод определения координат и средняя квадратическая погрешность положения характерной точки (Mt), м	Описание обозначения точки
	X	Y	X	Y		
1	2	3	4	5	6	7
1			384303.39	3336926.35		
2			384297.89	3336922.69		
3			384293.50	3336921.71		
4			384292.57	3336923.11		
5			384290.65	3336926.00		
6			384288.74	3336928.85		
7			384286.65	3336932.00		
8			384284.52	3336935.19		
9			384282.40	3336938.37		
10			384279.56	3336942.40		
11			384279.12	3336945.00		
12			384269.15	3336953.02		
13			384265.40	3336953.43		
14			384254.12	3336961.16		
15			384245.14	3336966.17		
16			384240.86	3336968.74		
17			384236.79	3336971.18		
18			384232.51	3336973.73		
19			384243.47	3336987.62		
20			384246.61	3336991.60		
21			384277.70	3337031.00		
22			384279.52	3337033.29		
23			384280.42	3337034.42		
24			384286.83	3337042.55		
25			384273.93	3337060.65		
26			384265.42	3337072.59		
27			384262.06	3337077.30		
28			384258.59	3337082.17		
29			384252.83	3337090.24		

30		384249.71	3337094.63
31		384243.08	3337086.82
32		384239.68	3337082.82
33		384218.71	3337049.56
34		384210.50	3337058.52
35		384205.81	3337053.42
36		384201.58	3337051.23
37		384200.20	3337049.33
38		384194.03	3337040.89
39		384192.82	3337039.13
40		384194.19	3337038.21
41		384162.07	3336981.63
42		384156.70	3336972.17
42		384156.70	3336972.17
43		384179.07	3336962.45
44		384203.89	3336951.65
45		384204.68	3336953.80
46		384210.28	3336951.69
47		384209.45	3336949.23
48		384212.22	3336948.02
49		384204.05	3336931.50
50		384156.20	3336834.77
51		384137.38	3336796.74
52		384121.25	3336764.12
53		384113.91	3336749.33
53		384113.91	3336749.33
54		384113.89	3336749.30
55		384113.90	3336749.29
56		384113.50	3336746.15
57		384131.63	3336723.10
58		384132.59	3336725.69
59		384151.51	3336754.22
60		384152.29	3336755.38
61		384161.69	3336769.56
62		384163.37	3336772.10
63		384164.85	3336774.34
64		384166.25	3336776.44
65		384167.76	3336778.70
66		384181.78	3336799.86
67		384189.92	3336812.13
67		384189.92	3336812.13
68		384221.20	3336833.70
69		384222.54	3336834.62
70		384247.73	3336852.00
71		384267.97	3336865.95
72		384261.98	3336870.55
73		384259.81	3336872.21
74		384242.03	3336885.86
75		384241.02	3336884.85
76		384236.28	3336888.18
77		384226.98	3336894.73
78		384215.96	3336902.48
79		384223.20	3336912.16

80			384234.84	3336927.56		
81			384240.09	3336923.97		
82			384266.85	3336904.32		
83			384268.56	3336902.52		
84			384270.07	3336904.53		
85			384270.52	3336905.12		
86			384280.58	3336896.87		
87			384295.31	3336884.81		
88			384303.30	3336890.31		
89			384316.88	3336899.68		
90			384319.91	3336901.76		
91			384314.49	3336909.85		
92			384314.06	3336910.50		
93			384312.20	3336913.27		
94			384310.49	3336915.81		
95			384308.78	3336918.36		
96			384307.05	3336920.91		
97			384305.34	3336923.46		
1			384303.39	3336926.35		
3. Сведения о характерных точках части (частей) границы объекта						
Обозначение характерных точек части границ	Существующие координаты, м		Измененные (уточненные) координаты, м		Метод определения координат и средняя квадратическая погрешность положения характерной точки (Mt), м	Описание обозначения точки
	X	Y	X	Y		
1	2	3	4	5	6	7

ОПИСАНИЕ МЕСТОПОЛОЖЕНИЯ ГРАНИЦ
ПЗ-305 – ЗОНЫ РАЗМЕЩЕНИЯ ОБЪЕКТОВ ГОРОДСКОГО ТРАНСПОРТА
(наименование объекта)

План границ объекта

Масштаб 1: 5000

Используемые условные знаки и обозначения:

Подпись _____ Дата " __ " _____ г.

Место для оттиска печати (при наличии) лица, составившего описание местоположения границ объекта

ОПИСАНИЕ МЕСТОПОЛОЖЕНИЯ ГРАНИЦ <u>РЗ-502 – ЗОНЫ ПАРКОВ, СКВЕРОВ, БУЛЬВАРОВ</u> (наименование объекта местоположение границ, которого описано (далее - объект)		
Сведения об объекте		
N п/п	Характеристики объекта	Описание характеристик
1	2	3
1	Местоположение объекта	Российская Федерация, Иркутская область, город Иркутск
2	Площадь объекта +/- величина погрешности определения площади (P +/- Дельта P)	25228+/- 0
3	Иные характеристики объекта	ПЭ П-01-06

ОПИСАНИЕ МЕСТОПОЛОЖЕНИЯ ГРАНИЦ РЗ-502 – ЗОНЫ ПАРКОВ, СКВЕРОВ, БУЛЬВАРОВ (наименование объекта)				
Сведения о местоположении границ объекта				
1. Система координат <u>МСК-38, зона 3</u>				
2. Сведения о характерных точках границ объекта				
Обозначение характерных точек границ	Координаты, м		Метод определения координат и средняя квадратическая погрешность положения характерной точки (Mt), м	Описание обозначения точки
	X	Y		
1	2	3	4	5
1	383718.47	3335571.44	0.3	-
2	383704.75	3335581.64	0.3	-
3	383716.11	3335595.60	0.3	-
4	383716.69	3335596.25	0.3	-
5	383714.84	3335597.93	0.3	-
6	383711.24	3335593.71	0.3	-
7	383701.76	3335582.53	0.3	-
8	383699.80	3335580.23	0.3	-
9	383699.66	3335580.21	0.3	-
10	383685.50	3335592.20	0.3	-
11	383685.24	3335592.53	0.3	-
12	383688.89	3335596.77	0.3	-
13	383697.05	3335606.27	0.3	-
14	383698.35	3335607.52	0.3	-
15	383688.50	3335618.68	0.3	-
16	383683.73	3335613.87	0.3	-
17	383686.47	3335611.11	0.3	-

18	383678.16	3335602.80	0.3	-
19	383675.19	3335605.66	0.3	-
20	383657.66	3335624.29	0.3	-
21	383657.43	3335624.07	0.3	-
22	383657.43	3335624.08	0.3	-
23	383657.42	3335624.08	0.3	-
24	383656.23	3335625.29	0.3	-
25	383656.73	3335625.90	0.3	-
26	383660.40	3335630.13	0.3	-
27	383659.25	3335631.27	0.3	-
28	383661.30	3335633.27	0.3	-
29	383659.89	3335634.55	0.3	-
30	383665.23	3335640.19	0.3	-
31	383665.24	3335640.20	0.3	-
32	383666.64	3335641.42	0.3	-
33	383655.28	3335655.88	0.3	-
34	383648.90	3335648.85	0.3	-
35	383646.77	3335646.22	0.3	-
36	383632.37	3335660.47	0.3	-
37	383630.41	3335662.41	0.3	-
38	383626.07	3335666.70	0.3	-
39	383619.83	3335672.60	0.3	-
40	383617.16	3335675.12	0.3	-
41	383616.19	3335674.58	0.3	-
42	383610.20	3335678.65	0.3	-
43	383603.97	3335685.14	0.3	-
44	383594.29	3335695.21	0.3	-
45	383592.61	3335696.96	0.3	-
46	383590.92	3335698.72	0.3	-

47	383588.47	3335699.05	0.3	-
48	383577.03	3335710.41	0.3	-
49	383569.97	3335717.44	0.3	-
50	383564.78	3335722.59	0.3	-
51	383564.76	3335722.61	0.3	-
52	383574.11	3335733.48	0.3	-
53	383569.69	3335744.55	0.3	-
54	383575.23	3335750.79	0.3	-
55	383576.37	3335749.81	0.3	-
56	383584.21	3335757.06	0.3	-
57	383577.14	3335765.55	0.3	-
58	383584.93	3335773.40	0.3	-
59	383585.91	3335774.38	0.3	-
60	383594.24	3335782.77	0.3	-
61	383591.09	3335786.65	0.3	-
62	383583.09	3335777.95	0.3	-
63	383582.91	3335777.77	0.3	-
64	383579.94	3335774.54	0.3	-
65	383579.52	3335774.08	0.3	-
66	383579.11	3335773.64	0.3	-
67	383576.81	3335771.14	0.3	-
68	383572.12	3335767.01	0.3	-
69	383565.19	3335775.69	0.3	-
70	383558.16	3335784.46	0.3	-
71	383561.27	3335787.15	0.3	-
72	383560.64	3335787.91	0.3	-
73	383564.49	3335791.05	0.3	-
74	383569.15	3335794.71	0.3	-
75	383569.51	3335794.29	0.3	-

76	383578.53	3335802.10	0.3	-
77	383578.49	3335802.15	0.3	-
78	383574.59	3335806.95	0.3	-
79	383566.85	3335799.10	0.3	-
80	383566.33	3335798.56	0.3	-
81	383564.43	3335796.64	0.3	-
82	383559.24	3335791.36	0.3	-
83	383555.34	3335789.04	0.3	-
84	383548.01	3335807.29	0.3	-
85	383554.98	3335812.80	0.3	-
86	383555.75	3335813.40	0.3	-
87	383564.04	3335819.93	0.3	-
88	383532.57	3335858.66	0.3	-
89	383524.62	3335851.63	0.3	-
90	383515.66	3335843.70	0.3	-
91	383515.70	3335843.62	0.3	-
92	383502.61	3335838.38	0.3	-
93	383501.96	3335838.12	0.3	-
94	383500.82	3335840.51	0.3	-
95	383501.51	3335841.18	0.3	-
96	383501.52	3335841.19	0.3	-
97	383494.59	3335858.92	0.3	-
98	383485.93	3335868.28	0.3	-
99	383485.50	3335867.84	0.3	-
100	383473.27	3335887.20	0.3	-
101	383472.95	3335886.68	0.3	-
102	383463.88	3335899.50	0.3	-
103	383447.82	3335893.11	0.3	-
104	383437.94	3335889.09	0.3	-

105	383420.15	3335902.18	0.3	-
106	383423.62	3335907.29	0.3	-
107	383421.28	3335908.80	0.3	-
108	383417.75	3335903.86	0.3	-
109	383412.18	3335896.51	0.3	-
110	383409.46	3335897.98	0.3	-
111	383407.74	3335899.27	0.3	-
112	383402.25	3335903.37	0.3	-
113	383401.19	3335901.82	0.3	-
114	383400.68	3335901.08	0.3	-
115	383400.47	3335901.23	0.3	-
116	383398.51	3335898.51	0.3	-
117	383408.55	3335890.98	0.3	-
118	383395.94	3335873.31	0.3	-
119	383398.81	3335870.87	0.3	-
120	383392.90	3335861.71	0.3	-
121	383391.55	3335858.91	0.3	-
122	383387.16	3335852.10	0.3	-
123	383384.92	3335848.61	0.3	-
124	383375.13	3335833.52	0.3	-
125	383370.09	3335836.78	0.3	-
126	383365.54	3335839.73	0.3	-
127	383351.78	3335848.61	0.3	-
128	383338.31	3335858.08	0.3	-
129	383331.18	3335863.13	0.3	-
130	383331.03	3335863.23	0.3	-
131	383325.56	3335867.10	0.3	-
132	383317.33	3335857.24	0.3	-
133	383322.41	3335852.59	0.3	-

134	383323.03	3335852.01	0.3	-
135	383334.98	3335841.07	0.3	-
136	383337.86	3335844.94	0.3	-
137	383361.78	3335827.60	0.3	-
138	383385.38	3335811.46	0.3	-
139	383386.35	3335812.78	0.3	-
140	383398.71	3335804.77	0.3	-
141	383385.24	3335784.86	0.3	-
142	383384.43	3335785.43	0.3	-
143	383377.42	3335790.27	0.3	-
144	383376.39	3335791.06	0.3	-
145	383372.55	3335793.93	0.3	-
146	383372.13	3335793.35	0.3	-
147	383348.40	3335809.64	0.3	-
148	383324.35	3335826.16	0.3	-
149	383323.51	3335825.10	0.3	-
150	383323.23	3335824.75	0.3	-
151	383309.24	3335836.17	0.3	-
152	383308.50	3335836.79	0.3	-
153	383303.96	3335841.21	0.3	-
154	383302.08	3335838.94	0.3	-
155	383299.93	3335836.36	0.3	-
156	383303.91	3335833.14	0.3	-
157	383304.38	3335832.77	0.3	-
158	383310.25	3335828.04	0.3	-
159	383313.78	3335825.19	0.3	-
160	383314.96	3335824.23	0.3	-
161	383368.86	3335783.84	0.3	-
162	383414.74	3335749.45	0.3	-

163	383447.04	3335725.23	0.3	-
164	383457.90	3335717.11	0.3	-
165	383476.35	3335703.27	0.3	-
166	383483.65	3335697.80	0.3	-
167	383523.21	3335668.15	0.3	-
168	383530.28	3335662.85	0.3	-
169	383617.02	3335597.85	0.3	-
170	383626.64	3335590.64	0.3	-
171	383630.12	3335588.02	0.3	-
172	383646.62	3335575.65	0.3	-
173	383660.54	3335565.22	0.3	-
174	383666.17	3335561.00	0.3	-
175	383687.23	3335545.22	0.3	-
176	383690.88	3335542.48	0.3	-
177	383695.83	3335538.77	0.3	-
178	383698.84	3335536.52	0.3	-
179	383722.94	3335518.46	0.3	-
180	383732.82	3335511.05	0.3	-
181	383745.75	3335503.11	0.3	-
182	383753.41	3335499.44	0.3	-
183	383776.08	3335488.55	0.3	-
184	383776.69	3335488.25	0.3	-
185	383785.53	3335484.01	0.3	-
186	383791.50	3335492.87	0.3	-
187	383802.18	3335508.71	0.3	-
188	383803.81	3335511.12	0.3	-
189	383811.99	3335524.25	0.3	-
190	383802.51	3335534.46	0.3	-
191	383761.46	3335579.07	0.3	-

192	383751.30	3335567.27	0.3	-
193	383744.93	3335559.88	0.3	-
194	383744.18	3335559.01	0.3	-
195	383743.42	3335558.12	0.3	-
196	383742.26	3335559.28	0.3	-
197	383742.15	3335559.38	0.3	-
198	383742.07	3335559.47	0.3	-
199	383733.70	3335551.12	0.3	-
200	383718.22	3335564.00	0.3	-
201	383717.99	3335564.20	0.3	-
202	383718.27	3335564.53	0.3	-
203	383715.21	3335567.02	0.3	-
1	383718.47	3335571.44	0.3	-
204	383714.15	3335557.61	0.3	-
205	383727.78	3335548.64	0.3	-
206	383728.38	3335548.58	0.3	-
207	383732.05	3335545.96	0.3	-
208	383734.16	3335544.44	0.3	-
209	383739.35	3335540.70	0.3	-
210	383738.65	3335539.76	0.3	-
211	383740.14	3335538.67	0.3	-
212	383738.82	3335536.87	0.3	-
213	383741.67	3335534.78	0.3	-
214	383740.76	3335533.49	0.3	-
215	383736.39	3335536.68	0.3	-
216	383729.61	3335527.49	0.3	-
217	383729.97	3335527.21	0.3	-
218	383728.94	3335525.77	0.3	-
219	383725.45	3335528.29	0.3	-

220	383725.40	3335528.33	0.3	-
221	383726.35	3335529.66	0.3	-
222	383717.78	3335535.84	0.3	-
223	383718.00	3335536.16	0.3	-
224	383705.38	3335545.53	0.3	-
225	383705.61	3335545.84	0.3	-
226	383703.83	3335547.23	0.3	-
227	383696.06	3335553.06	0.3	-
228	383691.23	3335556.46	0.3	-
229	383688.59	3335558.11	0.3	-
230	383688.92	3335558.64	0.3	-
231	383682.97	3335563.09	0.3	-
232	383676.22	3335568.10	0.3	-
233	383673.13	3335570.37	0.3	-
234	383673.43	3335571.85	0.3	-
235	383673.59	3335572.67	0.3	-
236	383675.06	3335580.11	0.3	-
237	383676.89	3335580.64	0.3	-
238	383678.62	3335581.45	0.3	-
239	383680.21	3335582.52	0.3	-
240	383681.61	3335583.82	0.3	-
241	383682.80	3335585.31	0.3	-
242	383697.94	3335572.13	0.3	-
243	383698.11	3335571.94	0.3	-
244	383698.10	3335571.93	0.3	-
245	383705.49	3335565.47	0.3	-
246	383713.66	3335558.31	0.3	-
247	383713.53	3335558.14	0.3	-
204	383714.15	3335557.61	0.3	-

248	383644.40	3335591.57	0.3	-
249	383636.62	3335598.30	0.3	-
250	383635.42	3335599.31	0.3	-
251	383635.07	3335598.87	0.3	-
252	383630.75	3335602.40	0.3	-
253	383630.37	3335602.71	0.3	-
254	383629.73	3335601.94	0.3	-
255	383623.06	3335607.50	0.3	-
256	383623.66	3335608.22	0.3	-
257	383611.61	3335618.12	0.3	-
258	383610.66	3335618.90	0.3	-
259	383610.65	3335618.90	0.3	-
260	383609.90	3335618.00	0.3	-
261	383604.55	3335622.44	0.3	-
262	383604.54	3335622.44	0.3	-
263	383605.28	3335623.32	0.3	-
264	383605.23	3335623.36	0.3	-
265	383597.35	3335629.83	0.3	-
266	383596.89	3335629.25	0.3	-
267	383571.87	3335648.98	0.3	-
268	383571.59	3335648.64	0.3	-
269	383571.21	3335648.95	0.3	-
270	383564.13	3335654.51	0.3	-
271	383563.72	3335654.83	0.3	-
272	383561.42	3335656.63	0.3	-
273	383561.60	3335656.85	0.3	-
274	383561.64	3335656.89	0.3	-
275	383557.49	3335660.11	0.3	-
276	383556.22	3335661.11	0.3	-

277	383555.35	3335661.77	0.3	-
278	383553.74	3335663.09	0.3	-
279	383552.22	3335664.32	0.3	-
280	383551.73	3335664.70	0.3	-
281	383551.72	3335664.70	0.3	-
282	383539.58	3335673.85	0.3	-
283	383537.02	3335675.92	0.3	-
284	383536.45	3335676.38	0.3	-
285	383531.57	3335680.31	0.3	-
286	383528.21	3335683.03	0.3	-
287	383522.44	3335687.67	0.3	-
288	383500.90	3335703.33	0.3	-
289	383494.76	3335707.99	0.3	-
290	383487.28	3335713.35	0.3	-
291	383488.16	3335714.54	0.3	-
292	383496.10	3335725.22	0.3	-
293	383498.19	3335728.03	0.3	-
294	383502.02	3335733.19	0.3	-
295	383506.16	3335738.75	0.3	-
296	383513.10	3335733.51	0.3	-
297	383536.62	3335715.75	0.3	-
298	383537.34	3335713.40	0.3	-
299	383538.81	3335708.62	0.3	-
300	383534.97	3335703.49	0.3	-
301	383534.63	3335703.05	0.3	-
302	383533.10	3335700.99	0.3	-
303	383547.40	3335689.52	0.3	-
304	383553.71	3335697.80	0.3	-
305	383569.94	3335686.00	0.3	-

306	383569.53	3335685.42	0.3	-
307	383570.09	3335684.94	0.3	-
308	383569.30	3335683.91	0.3	-
309	383569.31	3335683.90	0.3	-
310	383577.03	3335677.32	0.3	-
311	383579.96	3335674.43	0.3	-
312	383580.45	3335675.00	0.3	-
313	383582.26	3335673.65	0.3	-
314	383583.93	3335675.79	0.3	-
315	383591.00	3335670.34	0.3	-
316	383592.43	3335672.02	0.3	-
317	383596.53	3335676.83	0.3	-
318	383598.59	3335679.93	0.3	-
319	383602.96	3335676.15	0.3	-
320	383607.77	3335671.99	0.3	-
321	383607.89	3335671.88	0.3	-
322	383609.77	3335670.26	0.3	-
323	383620.95	3335660.58	0.3	-
324	383621.96	3335661.84	0.3	-
325	383634.45	3335650.12	0.3	-
326	383644.49	3335640.64	0.3	-
327	383650.58	3335635.52	0.3	-
328	383650.39	3335635.26	0.3	-
329	383654.29	3335631.96	0.3	-
330	383650.32	3335627.33	0.3	-
331	383653.12	3335624.94	0.3	-
332	383651.07	3335622.54	0.3	-
333	383653.02	3335619.92	0.3	-
334	383650.87	3335617.90	0.3	-

335	383650.10	3335617.18	0.3	-
336	383654.77	3335610.73	0.3	-
337	383664.13	3335597.81	0.3	-
338	383663.13	3335596.05	0.3	-
339	383663.03	3335595.77	0.3	-
340	383660.77	3335593.00	0.3	-
341	383661.60	3335592.34	0.3	-
342	383655.03	3335583.72	0.3	-
343	383655.00	3335583.68	0.3	-
344	383653.86	3335584.51	0.3	-
345	383649.43	3335587.76	0.3	-
346	383646.56	3335589.94	0.3	-
248	383644.40	3335591.57	0.3	-
347	383542.51	3335735.22	0.3	-
348	383527.73	3335748.98	0.3	-
349	383525.17	3335749.83	0.3	-
350	383522.74	3335751.33	0.3	-
351	383520.78	3335753.39	0.3	-
352	383519.47	3335755.93	0.3	-
353	383519.06	3335757.05	0.3	-
354	383515.30	3335760.56	0.3	-
355	383529.37	3335766.19	0.3	-
356	383529.28	3335766.36	0.3	-
357	383543.42	3335771.98	0.3	-
358	383554.47	3335746.31	0.3	-
359	383554.79	3335745.56	0.3	-
360	383551.43	3335742.72	0.3	-
361	383550.10	3335741.19	0.3	-
362	383550.09	3335741.18	0.3	-

347	383542.51	3335735.22	0.3	-
363	383455.84	3335742.23	0.3	-
364	383442.65	3335755.73	0.3	-
365	383444.00	3335757.06	0.3	-
366	383418.89	3335781.74	0.3	-
367	383417.80	3335780.37	0.3	-
368	383417.29	3335780.76	0.3	-
369	383409.71	3335769.88	0.3	-
370	383408.39	3335768.07	0.3	-
371	383388.45	3335781.63	0.3	-
372	383396.57	3335792.48	0.3	-
373	383398.99	3335792.77	0.3	-
374	383402.32	3335791.66	0.3	-
375	383410.73	3335785.79	0.3	-
376	383412.51	3335788.02	0.3	-
377	383401.32	3335799.01	0.3	-
378	383421.92	3335807.26	0.3	-
379	383414.56	3335825.65	0.3	-
380	383418.45	3335827.21	0.3	-
381	383400.92	3335871.02	0.3	-
382	383438.91	3335886.18	0.3	-
383	383442.32	3335887.52	0.3	-
384	383444.43	3335888.18	0.3	-
385	383462.16	3335895.61	0.3	-
386	383468.41	3335879.99	0.3	-
387	383476.85	3335858.85	0.3	-
388	383480.34	3335850.14	0.3	-
389	383492.89	3335855.06	0.3	-
390	383499.15	3335839.02	0.3	-

391	383501.62	3335832.70	0.3	-
392	383509.84	3335836.00	0.3	-
393	383523.67	3335841.54	0.3	-
394	383528.36	3335829.84	0.3	-
395	383540.82	3335798.70	0.3	-
396	383548.58	3335779.35	0.3	-
363	383455.84	3335742.23	0.3	-
397	383478.27	3335741.51	0.3	-
398	383494.64	3335744.65	0.3	-
399	383486.56	3335733.79	0.3	-
400	383487.25	3335733.30	0.3	-
401	383484.44	3335729.49	0.3	-
402	383485.63	3335728.65	0.3	-
403	383485.14	3335727.96	0.3	-
404	383485.16	3335727.94	0.3	-
405	383489.77	3335724.52	0.3	-
406	383483.94	3335716.56	0.3	-
407	383483.46	3335715.90	0.3	-
408	383462.47	3335730.46	0.3	-
409	383461.44	3335731.18	0.3	-
410	383462.04	3335731.89	0.3	-
411	383466.04	3335736.61	0.3	-
397	383478.27	3335741.51	0.3	-

3. Сведения о характерных точках части (частей) границы объекта

Обозначение характерных точек части границы	Координаты, м		Метод определения координат и средняя квадратическая погрешность положения характерной точки (Mt), м	Описание обозначения точки
	X	Y		
1	2	3	4	5



ОПИСАНИЕ МЕСТОПОЛОЖЕНИЯ ГРАНИЦ РЗ-502 – ЗОНЫ ПАРКОВ, СКВЕРОВ, БУЛЬВАРОВ (наименование объекта)						
Сведения о местоположении измененных (уточненных) границ объекта						
1. Система координат <u>МСК-38, зона 3</u>						
2. Сведения о характерных точках границ объекта						
Обозначение характерных точек границ	Существующие координаты, м		Измененные (уточненные) координаты, м		Метод определения координат и средняя квадратическая погрешность положения характерной точки (Mt), м	Описание обозначения точки
	X	Y	X	Y		
1	2	3	4	5	6	7
1			383718.47	3335571.44		
2			383704.75	3335581.64		
3			383716.11	3335595.60		
4			383716.69	3335596.25		
5			383714.84	3335597.93		
6			383711.24	3335593.71		
7			383701.76	3335582.53		
8			383699.80	3335580.23		
9			383699.66	3335580.21		
10			383685.50	3335592.20		
11			383685.24	3335592.53		
12			383688.89	3335596.77		
13			383697.05	3335606.27		
14			383698.35	3335607.52		
15			383688.50	3335618.68		
16			383683.73	3335613.87		
17			383686.47	3335611.11		
18			383678.16	3335602.80		
19			383675.19	3335605.66		
20			383657.66	3335624.29		
21			383657.43	3335624.07		
22			383657.43	3335624.08		
23			383657.42	3335624.08		
24			383656.23	3335625.29		
25			383656.73	3335625.90		
26			383660.40	3335630.13		
27			383659.25	3335631.27		
28			383661.30	3335633.27		
29			383659.89	3335634.55		

30		383665.23	3335640.19
31		383665.24	3335640.20
32		383666.64	3335641.42
33		383655.28	3335655.88
34		383648.90	3335648.85
35		383646.77	3335646.22
36		383632.37	3335660.47
37		383630.41	3335662.41
38		383626.07	3335666.70
39		383619.83	3335672.60
40		383617.16	3335675.12
41		383616.19	3335674.58
42		383610.20	3335678.65
43		383603.97	3335685.14
44		383594.29	3335695.21
45		383592.61	3335696.96
46		383590.92	3335698.72
47		383588.47	3335699.05
48		383577.03	3335710.41
49		383569.97	3335717.44
50		383564.78	3335722.59
51		383564.76	3335722.61
52		383574.11	3335733.48
53		383569.69	3335744.55
54		383575.23	3335750.79
55		383576.37	3335749.81
56		383584.21	3335757.06
57		383577.14	3335765.55
58		383584.93	3335773.40
59		383585.91	3335774.38
60		383594.24	3335782.77
61		383591.09	3335786.65
62		383583.09	3335777.95
63		383582.91	3335777.77
64		383579.94	3335774.54
65		383579.52	3335774.08
66		383579.11	3335773.64
67		383576.81	3335771.14
68		383572.12	3335767.01
69		383565.19	3335775.69
70		383558.16	3335784.46
71		383561.27	3335787.15
72		383560.64	3335787.91
73		383564.49	3335791.05
74		383569.15	3335794.71
75		383569.51	3335794.29
76		383578.53	3335802.10
77		383578.49	3335802.15
78		383574.59	3335806.95
79		383566.85	3335799.10
80		383566.33	3335798.56
81		383564.43	3335796.64
82		383559.24	3335791.36

83		383555.34	3335789.04
84		383548.01	3335807.29
85		383554.98	3335812.80
86		383555.75	3335813.40
87		383564.04	3335819.93
88		383532.57	3335858.66
89		383524.62	3335851.63
90		383515.66	3335843.70
91		383515.70	3335843.62
92		383502.61	3335838.38
93		383501.96	3335838.12
94		383500.82	3335840.51
95		383501.51	3335841.18
96		383501.52	3335841.19
97		383494.59	3335858.92
98		383485.93	3335868.28
99		383485.50	3335867.84
100		383473.27	3335887.20
101		383472.95	3335886.68
102		383463.88	3335899.50
103		383447.82	3335893.11
104		383437.94	3335889.09
105		383420.15	3335902.18
106		383423.62	3335907.29
107		383421.28	3335908.80
108		383417.75	3335903.86
109		383412.18	3335896.51
110		383409.46	3335897.98
111		383407.74	3335899.27
112		383402.25	3335903.37
113		383401.19	3335901.82
114		383400.68	3335901.08
115		383400.47	3335901.23
116		383398.51	3335898.51
117		383408.55	3335890.98
118		383395.94	3335873.31
119		383398.81	3335870.87
120		383392.90	3335861.71
121		383391.55	3335858.91
122		383387.16	3335852.10
123		383384.92	3335848.61
124		383375.13	3335833.52
125		383370.09	3335836.78
126		383365.54	3335839.73
127		383351.78	3335848.61
128		383338.31	3335858.08
129		383331.18	3335863.13
130		383331.03	3335863.23
131		383325.56	3335867.10
132		383317.33	3335857.24
133		383322.41	3335852.59
134		383323.03	3335852.01
135		383334.98	3335841.07

136		383337.86	3335844.94
137		383361.78	3335827.60
138		383385.38	3335811.46
139		383386.35	3335812.78
140		383398.71	3335804.77
141		383385.24	3335784.86
142		383384.43	3335785.43
143		383377.42	3335790.27
144		383376.39	3335791.06
145		383372.55	3335793.93
146		383372.13	3335793.35
147		383348.40	3335809.64
148		383324.35	3335826.16
149		383323.51	3335825.10
150		383323.23	3335824.75
151		383309.24	3335836.17
152		383308.50	3335836.79
153		383303.96	3335841.21
154		383302.08	3335838.94
155		383299.93	3335836.36
156		383303.91	3335833.14
157		383304.38	3335832.77
158		383310.25	3335828.04
159		383313.78	3335825.19
160		383314.96	3335824.23
161		383368.86	3335783.84
162		383414.74	3335749.45
163		383447.04	3335725.23
164		383457.90	3335717.11
165		383476.35	3335703.27
166		383483.65	3335697.80
167		383523.21	3335668.15
168		383530.28	3335662.85
169		383617.02	3335597.85
170		383626.64	3335590.64
171		383630.12	3335588.02
172		383646.62	3335575.65
173		383660.54	3335565.22
174		383666.17	3335561.00
175		383687.23	3335545.22
176		383690.88	3335542.48
177		383695.83	3335538.77
178		383698.84	3335536.52
179		383722.94	3335518.46
180		383732.82	3335511.05
181		383745.75	3335503.11
182		383753.41	3335499.44
183		383776.08	3335488.55
184		383776.69	3335488.25
185		383785.53	3335484.01
186		383791.50	3335492.87
187		383802.18	3335508.71
188		383803.81	3335511.12

189		383811.99	3335524.25
190		383802.51	3335534.46
191		383761.46	3335579.07
192		383751.30	3335567.27
193		383744.93	3335559.88
194		383744.18	3335559.01
195		383743.42	3335558.12
196		383742.26	3335559.28
197		383742.15	3335559.38
198		383742.07	3335559.47
199		383733.70	3335551.12
200		383718.22	3335564.00
201		383717.99	3335564.20
202		383718.27	3335564.53
203		383715.21	3335567.02
1		383718.47	3335571.44
204		383714.15	3335557.61
205		383727.78	3335548.64
206		383728.38	3335548.58
207		383732.05	3335545.96
208		383734.16	3335544.44
209		383739.35	3335540.70
210		383738.65	3335539.76
211		383740.14	3335538.67
212		383738.82	3335536.87
213		383741.67	3335534.78
214		383740.76	3335533.49
215		383736.39	3335536.68
216		383729.61	3335527.49
217		383729.97	3335527.21
218		383728.94	3335525.77
219		383725.45	3335528.29
220		383725.40	3335528.33
221		383726.35	3335529.66
222		383717.78	3335535.84
223		383718.00	3335536.16
224		383705.38	3335545.53
225		383705.61	3335545.84
226		383703.83	3335547.23
227		383696.06	3335553.06
228		383691.23	3335556.46
229		383688.59	3335558.11
230		383688.92	3335558.64
231		383682.97	3335563.09
232		383676.22	3335568.10
233		383673.13	3335570.37
234		383673.43	3335571.85
235		383673.59	3335572.67
236		383675.06	3335580.11
237		383676.89	3335580.64
238		383678.62	3335581.45
239		383680.21	3335582.52
240		383681.61	3335583.82

241		383682.80	3335585.31
242		383697.94	3335572.13
243		383698.11	3335571.94
244		383698.10	3335571.93
245		383705.49	3335565.47
246		383713.66	3335558.31
247		383713.53	3335558.14
204		383714.15	3335557.61
248		383644.40	3335591.57
249		383636.62	3335598.30
250		383635.42	3335599.31
251		383635.07	3335598.87
252		383630.75	3335602.40
253		383630.37	3335602.71
254		383629.73	3335601.94
255		383623.06	3335607.50
256		383623.66	3335608.22
257		383611.61	3335618.12
258		383610.66	3335618.90
259		383610.65	3335618.90
260		383609.90	3335618.00
261		383604.55	3335622.44
262		383604.54	3335622.44
263		383605.28	3335623.32
264		383605.23	3335623.36
265		383597.35	3335629.83
266		383596.89	3335629.25
267		383571.87	3335648.98
268		383571.59	3335648.64
269		383571.21	3335648.95
270		383564.13	3335654.51
271		383563.72	3335654.83
272		383561.42	3335656.63
273		383561.60	3335656.85
274		383561.64	3335656.89
275		383557.49	3335660.11
276		383556.22	3335661.11
277		383555.35	3335661.77
278		383553.74	3335663.09
279		383552.22	3335664.32
280		383551.73	3335664.70
281		383551.72	3335664.70
282		383539.58	3335673.85
283		383537.02	3335675.92
284		383536.45	3335676.38
285		383531.57	3335680.31
286		383528.21	3335683.03
287		383522.44	3335687.67
288		383500.90	3335703.33
289		383494.76	3335707.99
290		383487.28	3335713.35
291		383488.16	3335714.54
292		383496.10	3335725.22

293		383498.19	3335728.03
294		383502.02	3335733.19
295		383506.16	3335738.75
296		383513.10	3335733.51
297		383536.62	3335715.75
298		383537.34	3335713.40
299		383538.81	3335708.62
300		383534.97	3335703.49
301		383534.63	3335703.05
302		383533.10	3335700.99
303		383547.40	3335689.52
304		383553.71	3335697.80
305		383569.94	3335686.00
306		383569.53	3335685.42
307		383570.09	3335684.94
308		383569.30	3335683.91
309		383569.31	3335683.90
310		383577.03	3335677.32
311		383579.96	3335674.43
312		383580.45	3335675.00
313		383582.26	3335673.65
314		383583.93	3335675.79
315		383591.00	3335670.34
316		383592.43	3335672.02
317		383596.53	3335676.83
318		383598.59	3335679.93
319		383602.96	3335676.15
320		383607.77	3335671.99
321		383607.89	3335671.88
322		383609.77	3335670.26
323		383620.95	3335660.58
324		383621.96	3335661.84
325		383634.45	3335650.12
326		383644.49	3335640.64
327		383650.58	3335635.52
328		383650.39	3335635.26
329		383654.29	3335631.96
330		383650.32	3335627.33
331		383653.12	3335624.94
332		383651.07	3335622.54
333		383653.02	3335619.92
334		383650.87	3335617.90
335		383650.10	3335617.18
336		383654.77	3335610.73
337		383664.13	3335597.81
338		383663.13	3335596.05
339		383663.03	3335595.77
340		383660.77	3335593.00
341		383661.60	3335592.34
342		383655.03	3335583.72
343		383655.00	3335583.68
344		383653.86	3335584.51
345		383649.43	3335587.76

346		383646.56	3335589.94
248		383644.40	3335591.57
347		383542.51	3335735.22
348		383527.73	3335748.98
349		383525.17	3335749.83
350		383522.74	3335751.33
351		383520.78	3335753.39
352		383519.47	3335755.93
353		383519.06	3335757.05
354		383515.30	3335760.56
355		383529.37	3335766.19
356		383529.28	3335766.36
357		383543.42	3335771.98
358		383554.47	3335746.31
359		383554.79	3335745.56
360		383551.43	3335742.72
361		383550.10	3335741.19
362		383550.09	3335741.18
347		383542.51	3335735.22
363		383455.84	3335742.23
364		383442.65	3335755.73
365		383444.00	3335757.06
366		383418.89	3335781.74
367		383417.80	3335780.37
368		383417.29	3335780.76
369		383409.71	3335769.88
370		383408.39	3335768.07
371		383388.45	3335781.63
372		383396.57	3335792.48
373		383398.99	3335792.77
374		383402.32	3335791.66
375		383410.73	3335785.79
376		383412.51	3335788.02
377		383401.32	3335799.01
378		383421.92	3335807.26
379		383414.56	3335825.65
380		383418.45	3335827.21
381		383400.92	3335871.02
382		383438.91	3335886.18
383		383442.32	3335887.52
384		383444.43	3335888.18
385		383462.16	3335895.61
386		383468.41	3335879.99
387		383476.85	3335858.85
388		383480.34	3335850.14
389		383492.89	3335855.06
390		383499.15	3335839.02
391		383501.62	3335832.70
392		383509.84	3335836.00
393		383523.67	3335841.54
394		383528.36	3335829.84
395		383540.82	3335798.70
396		383548.58	3335779.35

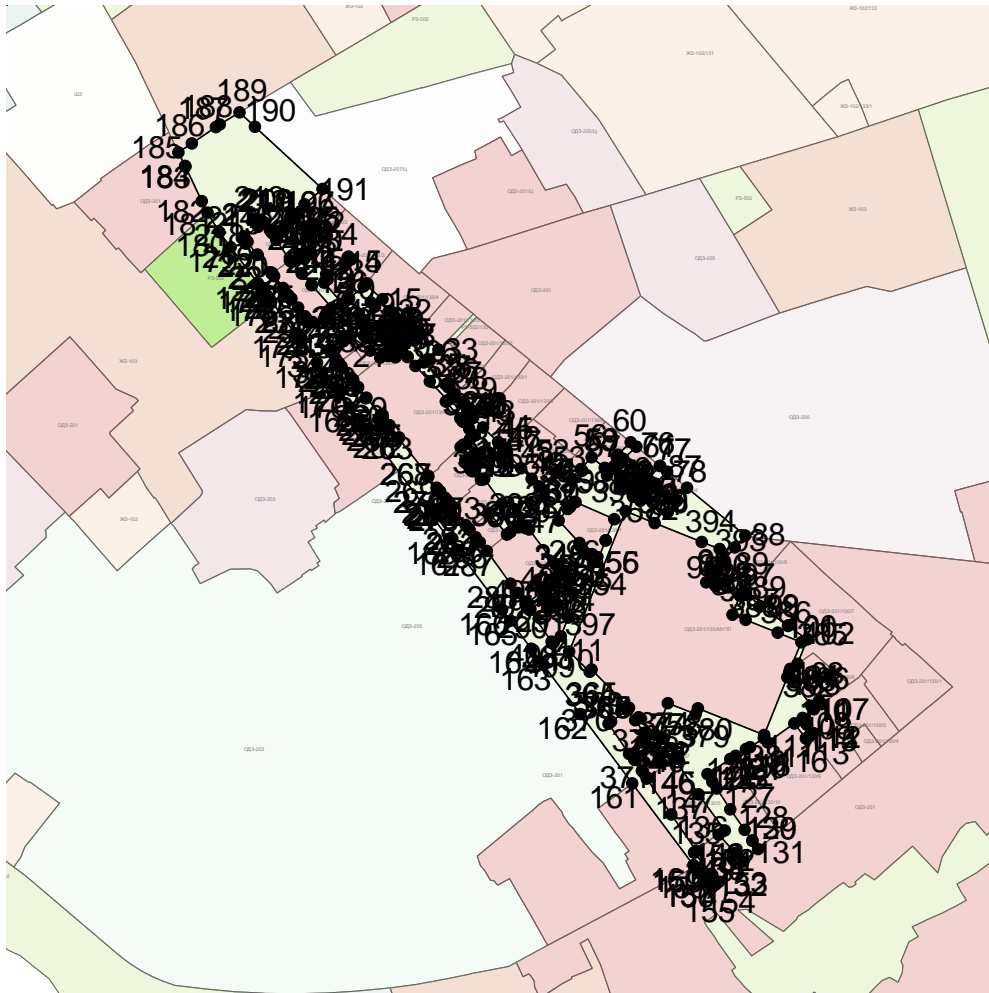
363			383455.84	3335742.23		
397			383478.27	3335741.51		
398			383494.64	3335744.65		
399			383486.56	3335733.79		
400			383487.25	3335733.30		
401			383484.44	3335729.49		
402			383485.63	3335728.65		
403			383485.14	3335727.96		
404			383485.16	3335727.94		
405			383489.77	3335724.52		
406			383483.94	3335716.56		
407			383483.46	3335715.90		
408			383462.47	3335730.46		
409			383461.44	3335731.18		
410			383462.04	3335731.89		
411			383466.04	3335736.61		
397			383478.27	3335741.51		

3. Сведения о характерных точках части (частей) границы объекта

Обозначение характерных точек части границ	Существующие координаты, м		Измененные (уточненные) координаты, м		Метод определения координат и средняя квадратическая погрешность положения характерной точки (Mt), м	Описание обозначения точки
	X	Y	X	Y		
1	2	3	4	5	6	7

ОПИСАНИЕ МЕСТОПОЛОЖЕНИЯ ГРАНИЦ
РЗ-502 – ЗОНЫ ПАРКОВ, СКВЕРОВ, БУЛЬВАРОВ
(наименование объекта)

План границ объекта



Масштаб 1: 5000

Используемые условные знаки и обозначения:

Подпись _____ Дата " __ " _____ г.

Место для оттиска печати (при наличии) лица, составившего описание местоположения границ объекта

ОПИСАНИЕ МЕСТОПОЛОЖЕНИЯ ГРАНИЦ <u>ЖЗ-103 – ЗОНЫ ЗАСТРОЙКИ СРЕДНЕЭТАЖНЫМИ ЖИЛЫМИ ДОМАМИ (5-8 ЭТ.)</u> (наименование объекта местоположение границ, которого описано (далее - объект)		
Сведения об объекте		
N п/п	Характеристики объекта	Описание характеристик
1	2	3
1	Местоположение объекта	Российская Федерация, Иркутская область, город Иркутск
2	Площадь объекта +/- величина погрешности определения площади (P +/- Дельта P)	36787+/- 0
3	Иные характеристики объекта	ПЭ П-01-07

ОПИСАНИЕ МЕСТОПОЛОЖЕНИЯ ГРАНИЦ <u>ЖЗ-103 – ЗОНЫ ЗАСТРОЙКИ СРЕДНЕЭТАЖНЫМИ ЖИЛЫМИ ДОМАМИ (5-8 ЭТ.)</u> (наименование объекта)				
Сведения о местоположении границ объекта				
1. Система координат <u>МСК-38, зона 3</u>				
2. Сведения о характерных точках границ объекта				
Обозначение характерных точек границ	Координаты, м		Метод определения координат и средняя квадратическая погрешность положения характерной точки (Mt), м	Описание обозначения точки
	X	Y		
1	2	3	4	5
1	384199.71	3337371.10	0.3	-
2	384198.32	3337370.47	0.3	-
3	384193.97	3337368.46	0.3	-
4	384192.58	3337367.83	0.3	-
5	384192.18	3337367.65	0.3	-
6	384190.65	3337366.95	0.3	-
7	384185.26	3337359.81	0.3	-
8	384183.31	3337366.28	0.3	-
9	384155.71	3337374.23	0.3	-
10	384156.93	3337379.22	0.3	-
11	384134.73	3337383.56	0.3	-
12	384117.87	3337387.18	0.3	-
13	384113.60	3337388.08	0.3	-
14	384115.68	3337395.21	0.3	-
15	384116.91	3337399.41	0.3	-
16	384117.50	3337401.41	0.3	-
17	384097.65	3337409.22	0.3	-

18	384095.20	3337410.19	0.3	-
19	384094.30	3337407.24	0.3	-
20	384091.99	3337400.91	0.3	-
21	384090.00	3337394.33	0.3	-
22	384067.70	3337400.45	0.3	-
23	384066.65	3337400.71	0.3	-
24	384055.02	3337404.28	0.3	-
25	384053.34	3337398.70	0.3	-
26	384049.92	3337387.30	0.3	-
27	384033.57	3337332.65	0.3	-
28	384032.74	3337329.91	0.3	-
29	384027.27	3337311.63	0.3	-
30	384019.45	3337285.53	0.3	-
31	384016.83	3337276.78	0.3	-
32	384007.43	3337245.38	0.3	-
33	384009.57	3337244.37	0.3	-
34	384018.36	3337240.21	0.3	-
35	384086.86	3337207.91	0.3	-
36	384131.51	3337186.84	0.3	-
37	384140.08	3337182.81	0.3	-
38	384148.57	3337178.80	0.3	-
39	384170.77	3337168.33	0.3	-
40	384190.82	3337158.87	0.3	-
41	384209.91	3337149.87	0.3	-
42	384210.57	3337149.56	0.3	-
43	384226.89	3337161.22	0.3	-
44	384226.01	3337162.47	0.3	-
45	384224.26	3337163.24	0.3	-
46	384232.66	3337169.77	0.3	-

47	384232.80	3337169.88	0.3	-
48	384231.34	3337171.77	0.3	-
49	384226.22	3337178.40	0.3	-
50	384210.90	3337198.24	0.3	-
51	384210.71	3337198.51	0.3	-
52	384204.86	3337206.24	0.3	-
53	384203.01	3337208.69	0.3	-
54	384245.84	3337242.51	0.3	-
55	384245.84	3337242.52	0.3	-
56	384242.27	3337247.62	0.3	-
57	384241.33	3337251.42	0.3	-
58	384244.07	3337254.17	0.3	-
59	384231.69	3337270.03	0.3	-
60	384225.14	3337278.87	0.3	-
61	384197.81	3337335.85	0.3	-
62	384192.75	3337352.35	0.3	-
63	384192.21	3337359.38	0.3	-
64	384194.28	3337365.07	0.3	-
65	384198.82	3337370.41	0.3	-
1	384199.71	3337371.10	0.3	-
3. Сведения о характерных точках части (частей) границы объекта				
Обозначение характерных точек части границы	Координаты, м		Метод определения координат и средняя квадратическая погрешность положения характерной точки (Mt), м	Описание обозначения точки
	X	Y		
1	2	3	4	5

ОПИСАНИЕ МЕСТОПОЛОЖЕНИЯ ГРАНИЦ ЖЗ-103 – ЗОНЫ ЗАСТРОЙКИ СРЕДНЕЭТАЖНЫМИ ЖИЛЫМИ ДОМАМИ (5-8 ЭТ.) (наименование объекта)						
Сведения о местоположении измененных (уточненных) границ объекта						
1. Система координат <u>МСК-38, зона 3</u>						
2. Сведения о характерных точках границ объекта						
Обозначение характерных точек границ	Существующие координаты, м		Измененные (уточненные) координаты, м		Метод определения координат и средняя квадратическая погрешность положения характерной точки (Mt), м	Описание обозначения точки
	X	Y	X	Y		
1	2	3	4	5	6	7
1			384199.71	3337371.10		
2			384198.32	3337370.47		
3			384193.97	3337368.46		
4			384192.58	3337367.83		
5			384192.18	3337367.65		
6			384190.65	3337366.95		
7			384185.26	3337359.81		
8			384183.31	3337366.28		
9			384155.71	3337374.23		
10			384156.93	3337379.22		
11			384134.73	3337383.56		
12			384117.87	3337387.18		
13			384113.60	3337388.08		
14			384115.68	3337395.21		
15			384116.91	3337399.41		
16			384117.50	3337401.41		
17			384097.65	3337409.22		
18			384095.20	3337410.19		
19			384094.30	3337407.24		
20			384091.99	3337400.91		
21			384090.00	3337394.33		
22			384067.70	3337400.45		
23			384066.65	3337400.71		
24			384055.02	3337404.28		
25			384053.34	3337398.70		
26			384049.92	3337387.30		
27			384033.57	3337332.65		
28			384032.74	3337329.91		
29			384027.27	3337311.63		

30			384019.45	3337285.53		
31			384016.83	3337276.78		
32			384007.43	3337245.38		
33			384009.57	3337244.37		
34			384018.36	3337240.21		
35			384086.86	3337207.91		
36			384131.51	3337186.84		
37			384140.08	3337182.81		
38			384148.57	3337178.80		
39			384170.77	3337168.33		
40			384190.82	3337158.87		
41			384209.91	3337149.87		
42			384210.57	3337149.56		
43			384226.89	3337161.22		
44			384226.01	3337162.47		
45			384224.26	3337163.24		
46			384232.66	3337169.77		
47			384232.80	3337169.88		
48			384231.34	3337171.77		
49			384226.22	3337178.40		
50			384210.90	3337198.24		
51			384210.71	3337198.51		
52			384204.86	3337206.24		
53			384203.01	3337208.69		
54			384245.84	3337242.51		
55			384245.84	3337242.52		
56			384242.27	3337247.62		
57			384241.33	3337251.42		
58			384244.07	3337254.17		
59			384231.69	3337270.03		
60			384225.14	3337278.87		
61			384197.81	3337335.85		
62			384192.75	3337352.35		
63			384192.21	3337359.38		
64			384194.28	3337365.07		
65			384198.82	3337370.41		
1			384199.71	3337371.10		

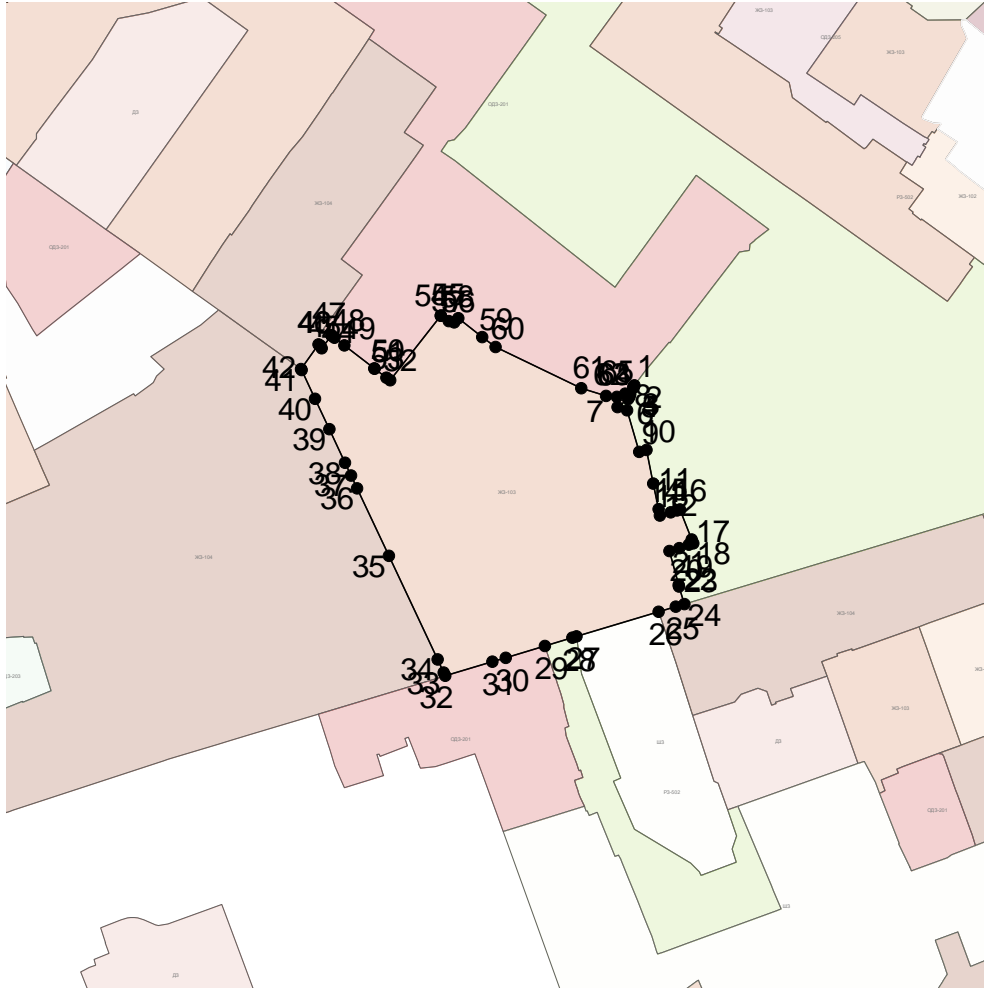
3. Сведения о характерных точках части (частей) границы объекта

Обозначение характерных точек части границ	Существующие координаты, м		Измененные (уточненные) координаты, м		Метод определения координат и средняя квадратическая погрешность положения характерной точки (Mt), м	Описание обозначения точки
	X	Y	X	Y		
1	2	3	4	5	6	7

--	--	--	--	--	--	--	--

ОПИСАНИЕ МЕСТОПОЛОЖЕНИЯ ГРАНИЦ
ЖЗ-103 – ЗОНЫ ЗАСТРОЙКИ СРЕДНЕЭТАЖНЫМИ ЖИЛЫМИ ДОМАМИ (5-8 ЭТ.)
(наименование объекта)

План границ объекта



Масштаб 1: 5000

Используемые условные знаки и обозначения:

Подпись _____ Дата " __ " _____ г.

Место для оттиска печати (при наличии) лица, составившего описание местоположения границ объекта

ОПИСАНИЕ МЕСТОПОЛОЖЕНИЯ ГРАНИЦ <u>ЖЗ-104 – ЗОНЫ ЗАСТРОЙКИ МНОГОЭТАЖНЫМИ ЖИЛЫМИ ДОМАМИ (9 ЭТ. И БОЛЕЕ)</u> (наименование объекта местоположение границ, которого описано (далее - объект)		
Сведения об объекте		
N п/п	Характеристики объекта	Описание характеристик
1	2	3
1	Местоположение объекта	Российская Федерация, Иркутская область, город Иркутск
2	Площадь объекта +/- величина погрешности определения площади (P +/- Дельта P)	19845 +/- 0
3	Иные характеристики объекта	ПЭ П-01-07

ОПИСАНИЕ МЕСТОПОЛОЖЕНИЯ ГРАНИЦ ЖЗ-104 – ЗОНЫ ЗАСТРОЙКИ МНОГОЭТАЖНЫМИ ЖИЛЫМИ ДОМАМИ (9 ЭТ. И БОЛЕЕ) (наименование объекта)				
Сведения о местоположении границ объекта				
1. Система координат <u>МСК-38, зона 3</u>				
2. Сведения о характерных точках границ объекта				
Обозначение характерных точек границ	Координаты, м		Метод определения координат и средняя квадратическая погрешность положения характерной точки (Mt), м	Описание обозначения точки
	X	Y		
1	2	3	4	5
1	384232.80	3337169.88	0.3	-
2	384232.66	3337169.77	0.3	-
3	384224.26	3337163.24	0.3	-
4	384226.01	3337162.47	0.3	-
5	384226.89	3337161.22	0.3	-
6	384210.57	3337149.56	0.3	-
7	384209.91	3337149.87	0.3	-
8	384212.02	3337147.51	0.3	-
9	384228.94	3337123.79	0.3	-
10	384249.71	3337094.63	0.3	-
11	384252.83	3337090.24	0.3	-
12	384258.59	3337082.17	0.3	-
13	384262.06	3337077.30	0.3	-
14	384281.94	3337090.13	0.3	-
15	384284.03	3337091.48	0.3	-
16	384292.50	3337096.95	0.3	-
17	384299.98	3337102.33	0.3	-

18	384299.28	3337103.33	0.3	-
19	384315.61	3337114.91	0.3	-
20	384318.86	3337117.22	0.3	-
21	384326.88	3337122.66	0.3	-
22	384330.10	3337124.85	0.3	-
23	384332.50	3337126.46	0.3	-
24	384334.89	3337128.09	0.3	-
25	384354.46	3337142.10	0.3	-
26	384357.21	3337144.51	0.3	-
27	384357.68	3337144.93	0.3	-
28	384363.04	3337149.61	0.3	-
29	384364.39	3337150.55	0.3	-
30	384381.61	3337162.36	0.3	-
31	384392.93	3337170.13	0.3	-
32	384393.29	3337170.38	0.3	-
33	384400.20	3337175.12	0.3	-
34	384419.77	3337188.50	0.3	-
35	384429.10	3337194.56	0.3	-
36	384424.46	3337201.08	0.3	-
37	384415.50	3337213.63	0.3	-
38	384401.81	3337232.84	0.3	-
39	384397.16	3337239.36	0.3	-
40	384367.20	3337218.07	0.3	-
41	384358.60	3337230.83	0.3	-
42	384352.58	3337226.65	0.3	-
43	384339.19	3337217.03	0.3	-
44	384317.05	3337200.86	0.3	-
45	384287.21	3337179.06	0.3	-
46	384283.83	3337176.59	0.3	-

47	384283.28	3337176.22	0.3	-
48	384272.84	3337190.16	0.3	-
49	384272.83	3337190.15	0.3	-
50	384237.08	3337164.33	0.3	-
51	384236.10	3337165.60	0.3	-
52	384234.99	3337167.03	0.3	-
1	384232.80	3337169.88	0.3	-
3. Сведения о характерных точках части (частей) границы объекта				
Обозначение характерных точек части границы	Координаты, м		Метод определения координат и средняя квадратическая погрешность положения характерной точки (Mt), м	Описание обозначения точки
	X	Y		
1	2	3	4	5

ОПИСАНИЕ МЕСТОПОЛОЖЕНИЯ ГРАНИЦ <u>ЖЗ-104 – ЗОНЫ ЗАСТРОЙКИ МНОГОЭТАЖНЫМИ ЖИЛЫМИ ДОМАМИ (9 ЭТ. И БОЛЕЕ)</u> (наименование объекта)						
Сведения о местоположении измененных (уточненных) границ объекта						
1. Система координат <u>МСК-38, зона 3</u>						
2. Сведения о характерных точках границ объекта						
Обозначение характерных точек границ	Существующие координаты, м		Измененные (уточненные) координаты, м		Метод определения координат и средняя квадратическая погрешность положения характерной точки (Mt), м	Описание обозначения точки
	X	Y	X	Y		
1	2	3	4	5	6	7
1			384232.80	3337169.88		
2			384232.66	3337169.77		
3			384224.26	3337163.24		
4			384226.01	3337162.47		
5			384226.89	3337161.22		
6			384210.57	3337149.56		
7			384209.91	3337149.87		
8			384212.02	3337147.51		
9			384228.94	3337123.79		
10			384249.71	3337094.63		
11			384252.83	3337090.24		
12			384258.59	3337082.17		
13			384262.06	3337077.30		
14			384281.94	3337090.13		
15			384284.03	3337091.48		
16			384292.50	3337096.95		
17			384299.98	3337102.33		
18			384299.28	3337103.33		
19			384315.61	3337114.91		
20			384318.86	3337117.22		
21			384326.88	3337122.66		
22			384330.10	3337124.85		
23			384332.50	3337126.46		
24			384334.89	3337128.09		
25			384354.46	3337142.10		
26			384357.21	3337144.51		
27			384357.68	3337144.93		
28			384363.04	3337149.61		
29			384364.39	3337150.55		

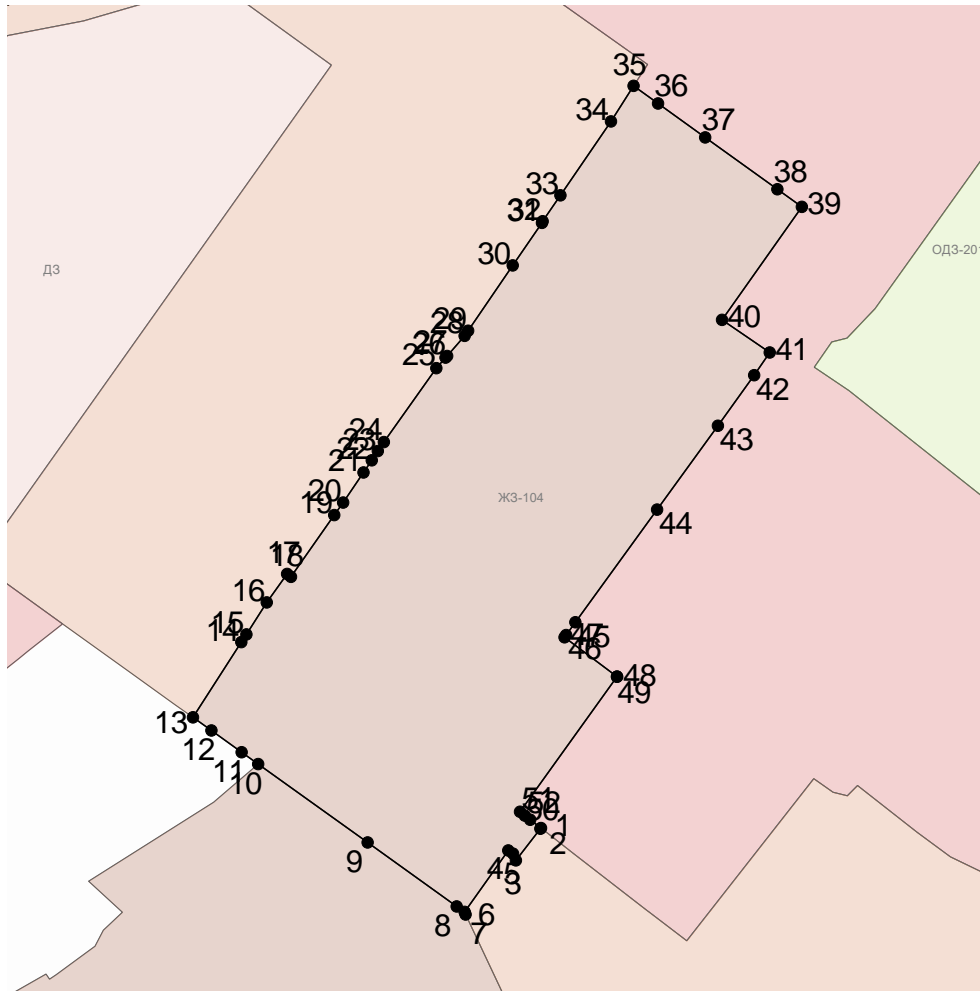
30			384381.61	3337162.36		
31			384392.93	3337170.13		
32			384393.29	3337170.38		
33			384400.20	3337175.12		
34			384419.77	3337188.50		
35			384429.10	3337194.56		
36			384424.46	3337201.08		
37			384415.50	3337213.63		
38			384401.81	3337232.84		
39			384397.16	3337239.36		
40			384367.20	3337218.07		
41			384358.60	3337230.83		
42			384352.58	3337226.65		
43			384339.19	3337217.03		
44			384317.05	3337200.86		
45			384287.21	3337179.06		
46			384283.83	3337176.59		
47			384283.28	3337176.22		
48			384272.84	3337190.16		
49			384272.83	3337190.15		
50			384237.08	3337164.33		
51			384236.10	3337165.60		
52			384234.99	3337167.03		
1			384232.80	3337169.88		

3. Сведения о характерных точках части (частей) границы объекта

Обозначение характерных точек части границ	Существующие координаты, м		Измененные (уточненные) координаты, м		Метод определения координат и средняя квадратическая погрешность положения характерной точки (Mt), м	Описание обозначения точки
	X	Y	X	Y		
1	2	3	4	5	6	7

ОПИСАНИЕ МЕСТОПОЛОЖЕНИЯ ГРАНИЦ
ЖЗ-104 – ЗОНЫ ЗАСТРОЙКИ МНОГОЭТАЖНЫМИ ЖИЛЫМИ ДОМАМИ (9 ЭТ. И БОЛЕЕ)
(наименование объекта)

План границ объекта

Масштаб 1: 2000

Используемые условные знаки и обозначения:

Подпись _____ Дата "___" _____ г.

Место для оттиска печати (при наличии) лица, составившего описание местоположения границ объекта

ОПИСАНИЕ МЕСТОПОЛОЖЕНИЯ ГРАНИЦ <u>ОДЗ-201 – ЗОНЫ ДЕЛОВОГО, ОБЩЕСТВЕННОГО И КОММЕРЧЕСКОГО НАЗНАЧЕНИЯ</u> (наименование объекта местоположение границ, которого описано (далее - объект)		
Сведения об объекте		
N п/п	Характеристики объекта	Описание характеристик
1	2	3
1	Местоположение объекта	Российская Федерация, Иркутская область, город Иркутск
2	Площадь объекта +/- величина погрешности определения площади (P +/- Дельта P)	24113+/- 0
3	Иные характеристики объекта	ПЭ П-01-07

ОПИСАНИЕ МЕСТОПОЛОЖЕНИЯ ГРАНИЦ <u>ОДЗ-201 – ЗОНЫ ДЕЛОВОГО, ОБЩЕСТВЕННОГО И КОММЕРЧЕСКОГО НАЗНАЧЕНИЯ</u> (наименование объекта)				
Сведения о местоположении границ объекта				
1. Система координат <u>МСК-38, зона 3</u>				
2. Сведения о характерных точках границ объекта				
Обозначение характерных точек границ	Координаты, м		Метод определения координат и средняя квадратическая погрешность положения характерной точки (Mt), м	Описание обозначения точки
	X	Y		
1	2	3	4	5
1	384363.03	3337774.25	0.3	-
1	384363.03	3337774.25	0.3	-
2	384370.76	3337793.81	0.3	-
3	384350.87	3337800.16	0.3	-
4	384322.97	3337809.07	0.3	-
5	384220.55	3337841.77	0.3	-
6	384220.32	3337833.12	0.3	-
7	384220.27	3337831.39	0.3	-
8	384210.58	3337800.50	0.3	-
9	384208.28	3337792.98	0.3	-
10	384194.21	3337746.83	0.3	-
11	384193.44	3337745.09	0.3	-
12	384192.59	3337743.83	0.3	-
13	384191.60	3337743.04	0.3	-
14	384190.41	3337742.41	0.3	-
15	384199.14	3337739.94	0.3	-
16	384195.37	3337727.70	0.3	-

17	384188.72	3337705.54	0.3	-
18	384200.50	3337701.24	0.3	-
19	384197.50	3337690.31	0.3	-
20	384201.27	3337684.93	0.3	-
21	384205.21	3337679.78	0.3	-
22	384246.11	3337621.65	0.3	-
23	384282.96	3337609.58	0.3	-
24	384283.48	3337610.01	0.3	-
25	384297.43	3337621.74	0.3	-
26	384290.21	3337624.25	0.3	-
27	384301.24	3337658.68	0.3	-
28	384299.24	3337663.76	0.3	-
29	384297.92	3337667.11	0.3	-
30	384293.96	3337668.37	0.3	-
31	384295.02	3337672.19	0.3	-
32	384295.64	3337674.53	0.3	-
33	384291.92	3337675.54	0.3	-
34	384291.88	3337675.45	0.3	-
35	384289.15	3337676.34	0.3	-
36	384290.37	3337678.60	0.3	-
37	384289.28	3337678.86	0.3	-
38	384286.80	3337679.46	0.3	-
39	384288.41	3337684.83	0.3	-
40	384292.39	3337697.32	0.3	-
41	384292.96	3337710.31	0.3	-
42	384313.41	3337704.16	0.3	-
43	384317.17	3337719.93	0.3	-
44	384341.00	3337722.71	0.3	-
45	384345.45	3337721.27	0.3	-

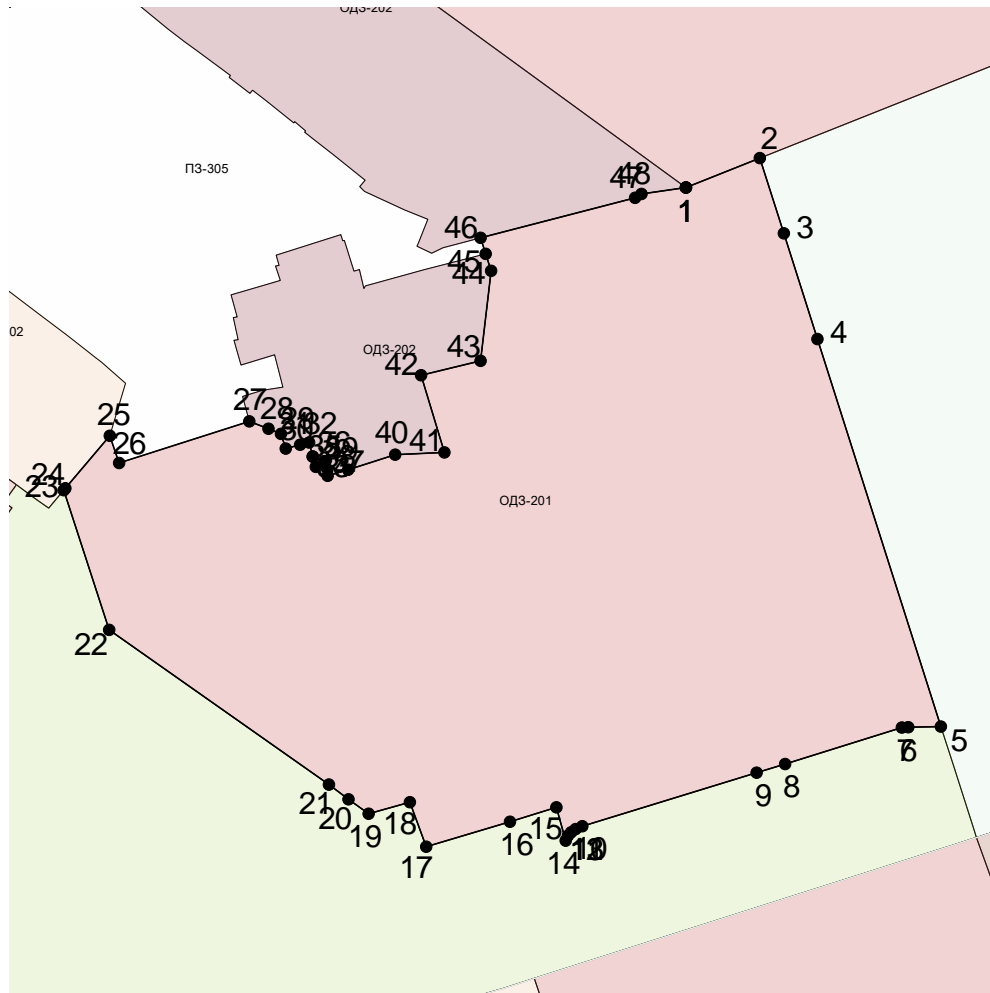
46	384349.67	3337719.92	0.3	-
47	384360.27	3337760.80	0.3	-
48	384361.33	3337762.51	0.3	-
1	384363.03	3337774.25	0.3	-
1	384363.03	3337774.25	0.3	-
3. Сведения о характерных точках части (частей) границы объекта				
Обозначение характерных точек части границы	Координаты, м		Метод определения координат и средняя квадратическая погрешность положения характерной точки (Mt), м	Описание обозначения точки
	X	Y		
1	2	3	4	5

ОПИСАНИЕ МЕСТОПОЛОЖЕНИЯ ГРАНИЦ <u>ОДЗ-201 – ЗОНЫ ДЕЛОВОГО, ОБЩЕСТВЕННОГО И КОММЕРЧЕСКОГО НАЗНАЧЕНИЯ</u> (наименование объекта)						
Сведения о местоположении измененных (уточненных) границ объекта						
1. Система координат <u>МСК-38, зона 3</u>						
2. Сведения о характерных точках границ объекта						
Обозначение характерных точек границ	Существующие координаты, м		Измененные (уточненные) координаты, м		Метод определения координат и средняя квадратическая погрешность положения характерной точки (Mt), м	Описание обозначения точки
	X	Y	X	Y		
1	2	3	4	5	6	7
1			384363.03	3337774.25		
1			384363.03	3337774.25		
2			384370.76	3337793.81		
3			384350.87	3337800.16		
4			384322.97	3337809.07		
5			384220.55	3337841.77		
6			384220.32	3337833.12		
7			384220.27	3337831.39		
8			384210.58	3337800.50		
9			384208.28	3337792.98		
10			384194.21	3337746.83		
11			384193.44	3337745.09		
12			384192.59	3337743.83		
13			384191.60	3337743.04		
14			384190.41	3337742.41		
15			384199.14	3337739.94		
16			384195.37	3337727.70		
17			384188.72	3337705.54		
18			384200.50	3337701.24		
19			384197.50	3337690.31		
20			384201.27	3337684.93		
21			384205.21	3337679.78		
22			384246.11	3337621.65		
23			384282.96	3337609.58		
24			384283.48	3337610.01		
25			384297.43	3337621.74		
26			384290.21	3337624.25		
27			384301.24	3337658.68		
28			384299.24	3337663.76		

29			384297.92	3337667.11		
30			384293.96	3337668.37		
31			384295.02	3337672.19		
32			384295.64	3337674.53		
33			384291.92	3337675.54		
34			384291.88	3337675.45		
35			384289.15	3337676.34		
36			384290.37	3337678.60		
37			384289.28	3337678.86		
38			384286.80	3337679.46		
39			384288.41	3337684.83		
40			384292.39	3337697.32		
41			384292.96	3337710.31		
42			384313.41	3337704.16		
43			384317.17	3337719.93		
44			384341.00	3337722.71		
45			384345.45	3337721.27		
46			384349.67	3337719.92		
47			384360.27	3337760.80		
48			384361.33	3337762.51		
1			384363.03	3337774.25		
1			384363.03	3337774.25		
3. Сведения о характерных точках части (частей) границы объекта						
Обозначение характерных точек части границ	Существующие координаты, м		Измененные (уточненные) координаты, м		Метод определения координат и средняя квадратическая погрешность положения характерной точки (Mt), м	Описание обозначения точки
	X	Y	X	Y		
1	2	3	4	5	6	7

ОПИСАНИЕ МЕСТОПОЛОЖЕНИЯ ГРАНИЦ
ОДЗ-201 – ЗОНЫ ДЕЛОВОГО, ОБЩЕСТВЕННОГО И КОММЕРЧЕСКОГО НАЗНАЧЕНИЯ
(наименование объекта)

План границ объекта



Масштаб 1: 2000

Используемые условные знаки и обозначения:

Подпись _____ Дата "___" _____ г.

Место для оттиска печати (при наличии) лица, составившего описание местоположения границ объекта

ОПИСАНИЕ МЕСТОПОЛОЖЕНИЯ ГРАНИЦ <u>ОДЗ-202 – ЗОНЫ ОБСЛУЖИВАНИЯ ОБЪЕКТОВ, НЕОБХОДИМЫХ ДЛЯ ОСУЩЕСТВЛЕНИЯ ПРОИЗВОДСТВЕННОЙ И ПРЕДПРИНИМАТЕЛЬСКОЙ ДЕЯТЕЛЬНОСТИ</u> (наименование объекта местоположение границ, которого описано (далее - объект)		
Сведения об объекте		
N п/п	Характеристики объекта	Описание характеристик
1	2	3
1	Местоположение объекта	Российская Федерация, Иркутская область, город Иркутск
2	Площадь объекта +/- величина погрешности определения площади (P +/- Дельта P)	2813+/- 0
3	Иные характеристики объекта	ПЭ П-01-07

ОПИСАНИЕ МЕСТОПОЛОЖЕНИЯ ГРАНИЦ <u>ОДЗ-202 – ЗОНЫ ОБСЛУЖИВАНИЯ ОБЪЕКТОВ, НЕОБХОДИМЫХ ДЛЯ ОСУЩЕСТВЛЕНИЯ ПРОИЗВОДСТВЕННОЙ И ПРЕДПРИНИМАТЕЛЬСКОЙ ДЕЯТЕЛЬНОСТИ</u> (наименование объекта)				
Сведения о местоположении границ объекта				
1. Система координат <u>МСК-38, зона 3</u>				
2. Сведения о характерных точках границ объекта				
Обозначение характерных точек границ	Координаты, м		Метод определения координат и средняя квадратическая погрешность положения характерной точки (Mt), м	Описание обозначения точки
	X	Y		
1	2	3	4	5
1	384345.45	3337721.27	0.3	-
2	384341.00	3337722.71	0.3	-
3	384317.17	3337719.93	0.3	-
4	384313.41	3337704.16	0.3	-
5	384292.96	3337710.31	0.3	-
6	384292.39	3337697.32	0.3	-
7	384288.41	3337684.83	0.3	-
8	384286.80	3337679.46	0.3	-
9	384289.28	3337678.86	0.3	-
10	384290.37	3337678.60	0.3	-
11	384289.15	3337676.34	0.3	-
12	384291.88	3337675.45	0.3	-

13	384291.92	3337675.54	0.3	-
14	384295.64	3337674.53	0.3	-
15	384295.02	3337672.19	0.3	-
16	384293.96	3337668.37	0.3	-
17	384297.92	3337667.11	0.3	-
18	384299.24	3337663.76	0.3	-
19	384301.24	3337658.68	0.3	-
20	384307.83	3337656.95	0.3	-
21	384309.40	3337662.14	0.3	-
22	384310.27	3337667.62	0.3	-
23	384318.79	3337665.41	0.3	-
24	384316.14	3337656.48	0.3	-
25	384322.59	3337654.60	0.3	-
26	384322.82	3337655.70	0.3	-
27	384328.59	3337654.44	0.3	-
28	384328.81	3337655.44	0.3	-
29	384334.66	3337653.86	0.3	-
30	384336.59	3337660.60	0.3	-
31	384338.46	3337666.92	0.3	-
32	384342.23	3337665.64	0.3	-
33	384342.46	3337666.58	0.3	-

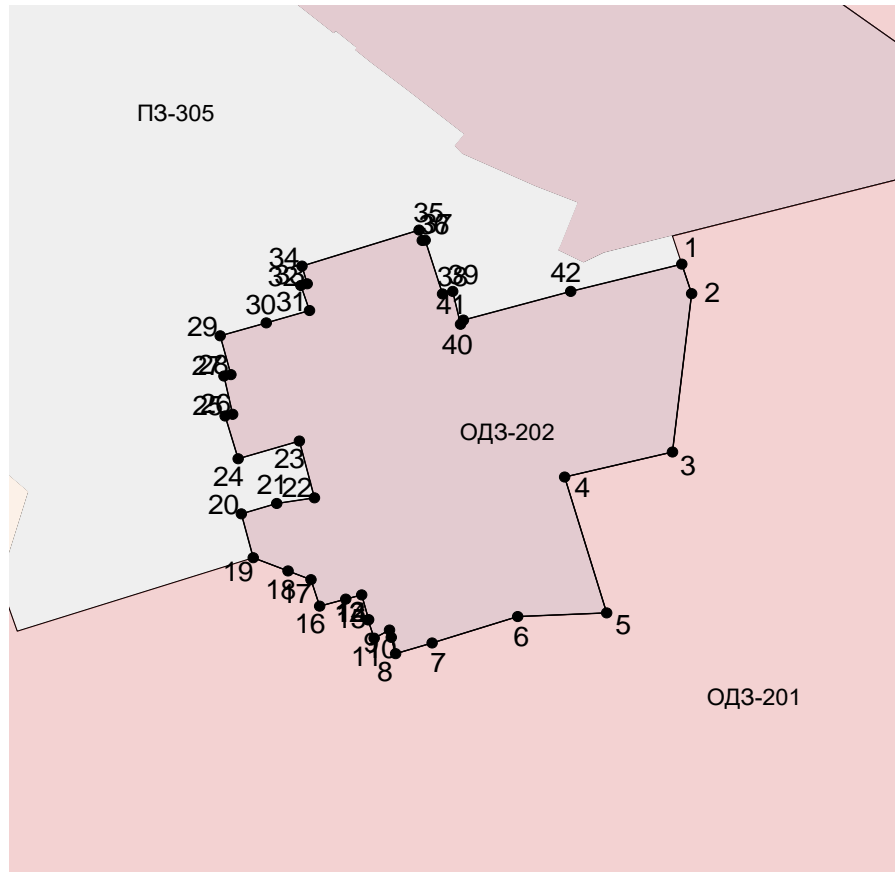
34	384345.13	3337665.82	0.3	-
35	384350.57	3337682.90	0.3	-
36	384348.99	3337683.38	0.3	-
37	384349.03	3337683.82	0.3	-
38	384340.93	3337686.35	0.3	-
39	384341.33	3337687.80	0.3	-
40	384336.36	3337688.97	0.3	-
41	384337.02	3337689.40	0.3	-
42	384341.35	3337705.06	0.3	-
1	384345.45	3337721.27	0.3	-
3. Сведения о характерных точках части (частей) границы объекта				
Обозначение характерных точек части границы	Координаты, м		Метод определения координат и средняя квадратическая погрешность положения характерной точки (Mt), м	Описание обозначения точки
	X	Y		
1	2	3	4	5

ОПИСАНИЕ МЕСТОПОЛОЖЕНИЯ ГРАНИЦ <u>ОДЗ-202 – ЗОНЫ ОБСЛУЖИВАНИЯ ОБЪЕКТОВ, НЕОБХОДИМЫХ ДЛЯ ОСУЩЕСТВЛЕНИЯ ПРОИЗВОДСТВЕННОЙ И ПРЕДПРИНИМАТЕЛЬСКОЙ ДЕЯТЕЛЬНОСТИ</u> (наименование объекта)						
Сведения о местоположении измененных (уточненных) границ объекта						
1. Система координат <u>МСК-38, зона 3</u>						
2. Сведения о характерных точках границ объекта						
Обозначение характерных точек границ	Существующие координаты, м		Измененные (уточненные) координаты, м		Метод определения координат и средняя квадратическая погрешность положения характерной точки (Mt), м	Описание обозначения точки
	X	Y	X	Y		
1	2	3	4	5	6	7
1			384345.45	3337721.27		
2			384341.00	3337722.71		
3			384317.17	3337719.93		
4			384313.41	3337704.16		
5			384292.96	3337710.31		
6			384292.39	3337697.32		
7			384288.41	3337684.83		
8			384286.80	3337679.46		
9			384289.28	3337678.86		
10			384290.37	3337678.60		
11			384289.15	3337676.34		
12			384291.88	3337675.45		
13			384291.92	3337675.54		
14			384295.64	3337674.53		
15			384295.02	3337672.19		
16			384293.96	3337668.37		
17			384297.92	3337667.11		
18			384299.24	3337663.76		
19			384301.24	3337658.68		
20			384307.83	3337656.95		
21			384309.40	3337662.14		
22			384310.27	3337667.62		
23			384318.79	3337665.41		
24			384316.14	3337656.48		
25			384322.59	3337654.60		
26			384322.82	3337655.70		
27			384328.59	3337654.44		
28			384328.81	3337655.44		

29			384334.66	3337653.86		
30			384336.59	3337660.60		
31			384338.46	3337666.92		
32			384342.23	3337665.64		
33			384342.46	3337666.58		
34			384345.13	3337665.82		
35			384350.57	3337682.90		
36			384348.99	3337683.38		
37			384349.03	3337683.82		
38			384340.93	3337686.35		
39			384341.33	3337687.80		
40			384336.36	3337688.97		
41			384337.02	3337689.40		
42			384341.35	3337705.06		
1			384345.45	3337721.27		
3. Сведения о характерных точках части (частей) границы объекта						
Обозначение характерных точек части границ	Существующие координаты, м		Измененные (уточненные) координаты, м		Метод определения координат и средняя квадратическая погрешность положения характерной точки (Mt), м	Описание обозначения точки
	X	Y	X	Y		
1	2	3	4	5	6	7

**ОПИСАНИЕ МЕСТОПОЛОЖЕНИЯ ГРАНИЦ
ОДЗ-202 – ЗОНЫ ОБСЛУЖИВАНИЯ ОБЪЕКТОВ, НЕОБХОДИМЫХ ДЛЯ ОСУЩЕСТВЛЕНИЯ
ПРОИЗВОДСТВЕННОЙ И ПРЕДПРИНИМАТЕЛЬСКОЙ ДЕЯТЕЛЬНОСТИ
(наименование объекта)**

План границ объекта



Масштаб 1: 1000

Используемые условные знаки и обозначения:

Подпись _____ Дата " _ " _____ г.

Место для оттиска печати (при наличии) лица, составившего описание местоположения границ объекта

ОПИСАНИЕ МЕСТОПОЛОЖЕНИЯ ГРАНИЦ
ПЗ-305 – ЗОНЫ РАЗМЕЩЕНИЯ ОБЪЕКТОВ ГОРОДСКОГО ТРАНСПОРТА
 (наименование объекта местоположение границ, которого описано
 (далее - объект)

Сведения об объекте

N п/п	Характеристики объекта	Описание характеристик
1	2	3
1	Местоположение объекта	Российская Федерация, Иркутская область, город Иркутск
2	Площадь объекта +/- величина погрешности определения площади (Р +/- Дельта Р)	9640+/- 0
3	Иные характеристики объекта	ПЭ П-01-07

**ОПИСАНИЕ МЕСТОПОЛОЖЕНИЯ ГРАНИЦ
ПЗ-305 – ЗОНЫ РАЗМЕЩЕНИЯ ОБЪЕКТОВ ГОРОДСКОГО ТРАНСПОРТА
(наименование объекта)**

Сведения о местоположении границ объекта

1. Система координат МСК-38, зона 3

2. Сведения о характерных точках границ объекта

Обозначение характерных точек границ	Координаты, м		Метод определения координат и средняя квадратическая погрешность положения характерной точки (Mt), м	Описание обозначения точки
	X	Y		
1	2	3	4	5
1	384392.11	3337653.36	0.3	-
2	384387.90	3337658.88	0.3	-
3	384388.73	3337659.52	0.3	-
4	384385.89	3337663.23	0.3	-
5	384380.07	3337670.43	0.3	-
6	384380.42	3337670.71	0.3	-
7	384378.00	3337673.63	0.3	-
8	384377.68	3337673.38	0.3	-
9	384375.72	3337675.80	0.3	-
10	384371.55	3337681.14	0.3	-
11	384364.98	3337689.34	0.3	-
12	384363.26	3337687.94	0.3	-
13	384361.99	3337689.15	0.3	-
14	384357.11	3337699.81	0.3	-
15	384354.65	3337705.92	0.3	-
16	384348.41	3337703.48	0.3	-
17	384347.51	3337703.05	0.3	-

18	384345.61	3337706.92	0.3	-
19	384347.08	3337709.93	0.3	-
20	384349.67	3337719.92	0.3	-
21	384345.45	3337721.27	0.3	-
22	384341.35	3337705.06	0.3	-
23	384337.02	3337689.40	0.3	-
24	384336.36	3337688.97	0.3	-
25	384341.33	3337687.80	0.3	-
26	384340.93	3337686.35	0.3	-
27	384349.03	3337683.82	0.3	-
28	384348.99	3337683.38	0.3	-
29	384350.57	3337682.90	0.3	-
30	384345.13	3337665.82	0.3	-
31	384342.46	3337666.58	0.3	-
32	384342.23	3337665.64	0.3	-
33	384338.46	3337666.92	0.3	-
34	384336.59	3337660.60	0.3	-
35	384334.66	3337653.86	0.3	-
36	384328.81	3337655.44	0.3	-
37	384328.59	3337654.44	0.3	-
38	384322.82	3337655.70	0.3	-
39	384322.59	3337654.60	0.3	-
40	384316.14	3337656.48	0.3	-
41	384318.79	3337665.41	0.3	-
42	384310.27	3337667.62	0.3	-
43	384309.40	3337662.14	0.3	-
44	384307.83	3337656.95	0.3	-
45	384301.24	3337658.68	0.3	-
46	384290.21	3337624.25	0.3	-

47	384297.43	3337621.74	0.3	-
48	384311.24	3337625.93	0.3	-
49	384316.83	3337619.60	0.3	-
50	384318.22	3337617.81	0.3	-
51	384320.42	3337614.98	0.3	-
52	384323.98	3337610.40	0.3	-
53	384329.40	3337603.27	0.3	-
54	384341.71	3337587.09	0.3	-
55	384343.85	3337584.85	0.3	-
56	384349.31	3337577.85	0.3	-
57	384360.82	3337585.86	0.3	-
58	384369.39	3337572.47	0.3	-
59	384373.12	3337575.20	0.3	-
60	384373.29	3337570.05	0.3	-
61	384373.86	3337568.53	0.3	-
62	384376.07	3337562.59	0.3	-
63	384377.90	3337562.49	0.3	-
64	384415.62	3337584.35	0.3	-
65	384429.19	3337592.20	0.3	-
66	384433.11	3337590.68	0.3	-
67	384436.83	3337588.91	0.3	-
68	384436.84	3337588.91	0.3	-
69	384437.56	3337588.56	0.3	-
70	384441.15	3337588.57	0.3	-
71	384441.74	3337588.58	0.3	-
72	384441.77	3337591.45	0.3	-
73	384432.24	3337603.52	0.3	-
74	384426.12	3337612.20	0.3	-
75	384414.81	3337625.11	0.3	-

76	384404.82	3337637.26	0.3	-
77	384401.55	3337641.60	0.3	-
78	384399.06	3337644.96	0.3	-
79	384392.60	3337653.71	0.3	-
1	384392.11	3337653.36	0.3	-
3. Сведения о характерных точках части (частей) границы объекта				
Обозначение характерных точек части границы	Координаты, м		Метод определения координат и средняя квадратическая погрешность положения характерной точки (Mt), м	Описание обозначения точки
	X	Y		
1	2	3	4	5

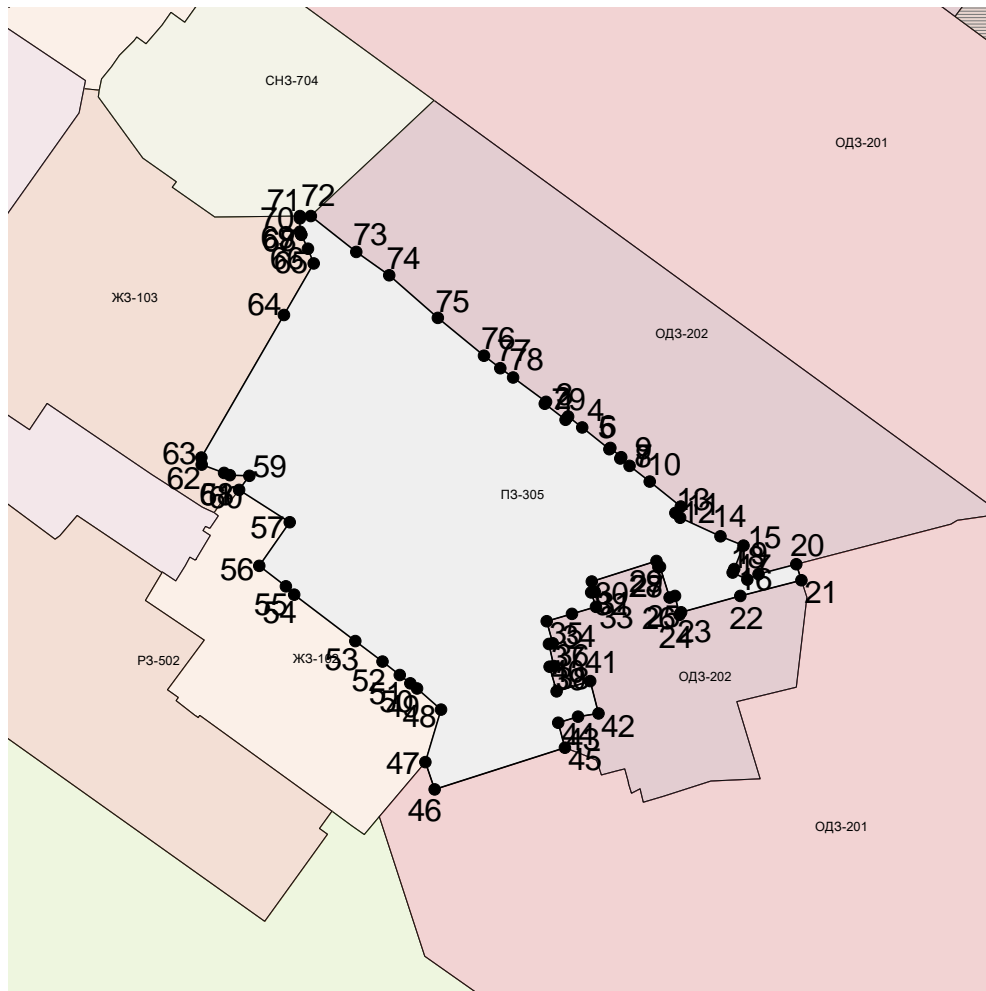
ОПИСАНИЕ МЕСТОПОЛОЖЕНИЯ ГРАНИЦ ПЗ-305 – ЗОНЫ РАЗМЕЩЕНИЯ ОБЪЕКТОВ ГОРОДСКОГО ТРАНСПОРТА (наименование объекта)						
Сведения о местоположении измененных (уточненных) границ объекта						
1. Система координат <u>МСК-38, зона 3</u>						
2. Сведения о характерных точках границ объекта						
Обозначение характерных точек границ	Существующие координаты, м		Измененные (уточненные) координаты, м		Метод определения координат и средняя квадратическая погрешность положения характерной точки (Mt), м	Описание обозначения точки
	X	Y	X	Y		
1	2	3	4	5	6	7
1			384392.11	3337653.36		
2			384387.90	3337658.88		
3			384388.73	3337659.52		
4			384385.89	3337663.23		
5			384380.07	3337670.43		
6			384380.42	3337670.71		
7			384378.00	3337673.63		
8			384377.68	3337673.38		
9			384375.72	3337675.80		
10			384371.55	3337681.14		
11			384364.98	3337689.34		
12			384363.26	3337687.94		
13			384361.99	3337689.15		
14			384357.11	3337699.81		
15			384354.65	3337705.92		
16			384348.41	3337703.48		
17			384347.51	3337703.05		
18			384345.61	3337706.92		
19			384347.08	3337709.93		
20			384349.67	3337719.92		
21			384345.45	3337721.27		
22			384341.35	3337705.06		
23			384337.02	3337689.40		
24			384336.36	3337688.97		
25			384341.33	3337687.80		
26			384340.93	3337686.35		
27			384349.03	3337683.82		
28			384348.99	3337683.38		
29			384350.57	3337682.90		

30		384345.13	3337665.82
31		384342.46	3337666.58
32		384342.23	3337665.64
33		384338.46	3337666.92
34		384336.59	3337660.60
35		384334.66	3337653.86
36		384328.81	3337655.44
37		384328.59	3337654.44
38		384322.82	3337655.70
39		384322.59	3337654.60
40		384316.14	3337656.48
41		384318.79	3337665.41
42		384310.27	3337667.62
43		384309.40	3337662.14
44		384307.83	3337656.95
45		384301.24	3337658.68
46		384290.21	3337624.25
47		384297.43	3337621.74
48		384311.24	3337625.93
49		384316.83	3337619.60
50		384318.22	3337617.81
51		384320.42	3337614.98
52		384323.98	3337610.40
53		384329.40	3337603.27
54		384341.71	3337587.09
55		384343.85	3337584.85
56		384349.31	3337577.85
57		384360.82	3337585.86
58		384369.39	3337572.47
59		384373.12	3337575.20
60		384373.29	3337570.05
61		384373.86	3337568.53
62		384376.07	3337562.59
63		384377.90	3337562.49
64		384415.62	3337584.35
65		384429.19	3337592.20
66		384433.11	3337590.68
67		384436.83	3337588.91
68		384436.84	3337588.91
69		384437.56	3337588.56
70		384441.15	3337588.57
71		384441.74	3337588.58
72		384441.77	3337591.45
73		384432.24	3337603.52
74		384426.12	3337612.20
75		384414.81	3337625.11
76		384404.82	3337637.26
77		384401.55	3337641.60
78		384399.06	3337644.96
79		384392.60	3337653.71
1		384392.11	3337653.36

3. Сведения о характерных точках части (частей) границы объекта						
Обозначение характерных точек части границ	Существующие координаты, м		Измененные (уточненные) координаты, м		Метод определения координат и средняя квадратическая погрешность положения характерной точки (Mt), м	Описание обозначения точки
	X	Y	X	Y		
1	2	3	4	5	6	7

ОПИСАНИЕ МЕСТОПОЛОЖЕНИЯ ГРАНИЦ
ПЗ-305 – ЗОНЫ РАЗМЕЩЕНИЯ ОБЪЕКТОВ ГОРОДСКОГО ТРАНСПОРТА
(наименование объекта)

План границ объекта



Масштаб 1: 2000

Используемые условные знаки и обозначения:

Подпись _____ Дата "___" _____ г.

Место для оттиска печати (при наличии) лица, составившего описание местоположения границ объекта

ОПИСАНИЕ МЕСТОПОЛОЖЕНИЯ ГРАНИЦ <u>ПЗ-305 – ЗОНЫ РАЗМЕЩЕНИЯ ОБЪЕКТОВ ГОРОДСКОГО ТРАНСПОРТА</u> (наименование объекта местоположение границ, которого описано (далее - объект)		
Сведения об объекте		
N п/п	Характеристики объекта	Описание характеристик
1	2	3
1	Местоположение объекта	Российская Федерация, Иркутская область, город Иркутск
2	Площадь объекта +/- величина погрешности определения площади (P +/- Дельта P)	15020+/- 0
3	Иные характеристики объекта	ПЭ П-01-07

ОПИСАНИЕ МЕСТОПОЛОЖЕНИЯ ГРАНИЦ
ПЗ-305 – ЗОНЫ РАЗМЕЩЕНИЯ ОБЪЕКТОВ ГОРОДСКОГО ТРАНСПОРТА
 (наименование объекта)

Сведения о местоположении границ объекта

1. Система координат МСК-38, зона 3

2. Сведения о характерных точках границ объекта

Обозначение характерных точек границ	Координаты, м		Метод определения координат и средняя квадратическая погрешность положения характерной точки (Mt), м	Описание обозначения точки
	X	Y		
1	2	3	4	5
1	384581.37	3337720.33	0.3	-
2	384566.62	3337694.63	0.3	-
3	384565.83	3337695.58	0.3	-
4	384564.52	3337697.18	0.3	-
5	384558.45	3337704.57	0.3	-
6	384548.97	3337688.29	0.3	-
7	384554.97	3337680.16	0.3	-
8	384556.04	3337678.71	0.3	-
9	384556.85	3337677.62	0.3	-
10	384551.89	3337668.97	0.3	-
11	384547.95	3337662.11	0.3	-
12	384550.35	3337661.00	0.3	-
13	384555.60	3337658.54	0.3	-
14	384556.58	3337658.08	0.3	-
15	384559.32	3337656.80	0.3	-
16	384565.20	3337654.06	0.3	-
17	384591.30	3337641.86	0.3	-

18	384592.34	3337641.37	0.3	-
19	384613.35	3337611.41	0.3	-
20	384612.74	3337611.01	0.3	-
21	384608.33	3337608.12	0.3	-
22	384608.88	3337607.29	0.3	-
23	384611.34	3337603.52	0.3	-
24	384612.58	3337601.61	0.3	-
25	384613.67	3337599.94	0.3	-
26	384615.82	3337596.56	0.3	-
27	384617.38	3337594.12	0.3	-
28	384622.28	3337568.72	0.3	-
29	384630.12	3337559.69	0.3	-
30	384635.99	3337552.91	0.3	-
31	384638.07	3337550.52	0.3	-
32	384641.03	3337553.17	0.3	-
33	384633.49	3337562.21	0.3	-
34	384643.80	3337572.91	0.3	-
35	384653.02	3337580.60	0.3	-
36	384659.36	3337585.89	0.3	-
37	384668.50	3337593.51	0.3	-
38	384670.69	3337590.56	0.3	-
39	384678.15	3337596.30	0.3	-
40	384683.34	3337590.01	0.3	-
41	384713.35	3337547.32	0.3	-
42	384717.73	3337541.09	0.3	-
42	384717.73	3337541.09	0.3	-
43	384755.06	3337569.18	0.3	-
44	384739.30	3337593.07	0.3	-
45	384723.56	3337616.95	0.3	-

46	384717.84	3337625.68	0.3	-
47	384712.59	3337633.64	0.3	-
48	384693.06	3337647.15	0.3	-
49	384687.85	3337650.97	0.3	-
50	384679.17	3337657.50	0.3	-
51	384648.35	3337677.52	0.3	-
52	384646.74	3337678.60	0.3	-
53	384600.89	3337708.11	0.3	-
54	384600.42	3337708.39	0.3	-
55	384595.88	3337711.15	0.3	-
56	384591.89	3337713.58	0.3	-
57	384590.58	3337714.39	0.3	-
1	384581.37	3337720.33	0.3	-
3. Сведения о характерных точках части (частей) границы объекта				
Обозначение характерных точек части границы	Координаты, м		Метод определения координат и средняя квадратическая погрешность положения характерной точки (Mt), м	Описание обозначения точки
	X	Y		
1	2	3	4	5

ОПИСАНИЕ МЕСТОПОЛОЖЕНИЯ ГРАНИЦ <u>ПЗ-305 – ЗОНЫ РАЗМЕЩЕНИЯ ОБЪЕКТОВ ГОРОДСКОГО ТРАНСПОРТА</u> (наименование объекта)						
Сведения о местоположении измененных (уточненных) границ объекта						
1. Система координат <u>МСК-38, зона 3</u>						
2. Сведения о характерных точках границ объекта						
Обозначение характерных точек границ	Существующие координаты, м		Измененные (уточненные) координаты, м		Метод определения координат и средняя квадратическая погрешность положения характерной точки (Mt), м	Описание обозначения точки
	X	Y	X	Y		
1	2	3	4	5	6	7
1			384581.37	3337720.33	#MT#	
2			384566.62	3337694.63		
3			384565.83	3337695.58		
4			384564.52	3337697.18		
5			384558.45	3337704.57		
6			384548.97	3337688.29		
7			384554.97	3337680.16		
8			384556.04	3337678.71		
9			384556.85	3337677.62		
10			384551.89	3337668.97		
11			384547.95	3337662.11		
12			384550.35	3337661.00		
13			384555.60	3337658.54		
14			384556.58	3337658.08		
15			384559.32	3337656.80		
16			384565.20	3337654.06		
17			384591.30	3337641.86		
18			384592.34	3337641.37		
19			384613.35	3337611.41		
20			384612.74	3337611.01		
21			384608.33	3337608.12		
22			384608.88	3337607.29		
23			384611.34	3337603.52		
24			384612.58	3337601.61		
25			384613.67	3337599.94		
26			384615.82	3337596.56		
27			384617.38	3337594.12		
28			384622.28	3337568.72		
29			384630.12	3337559.69		

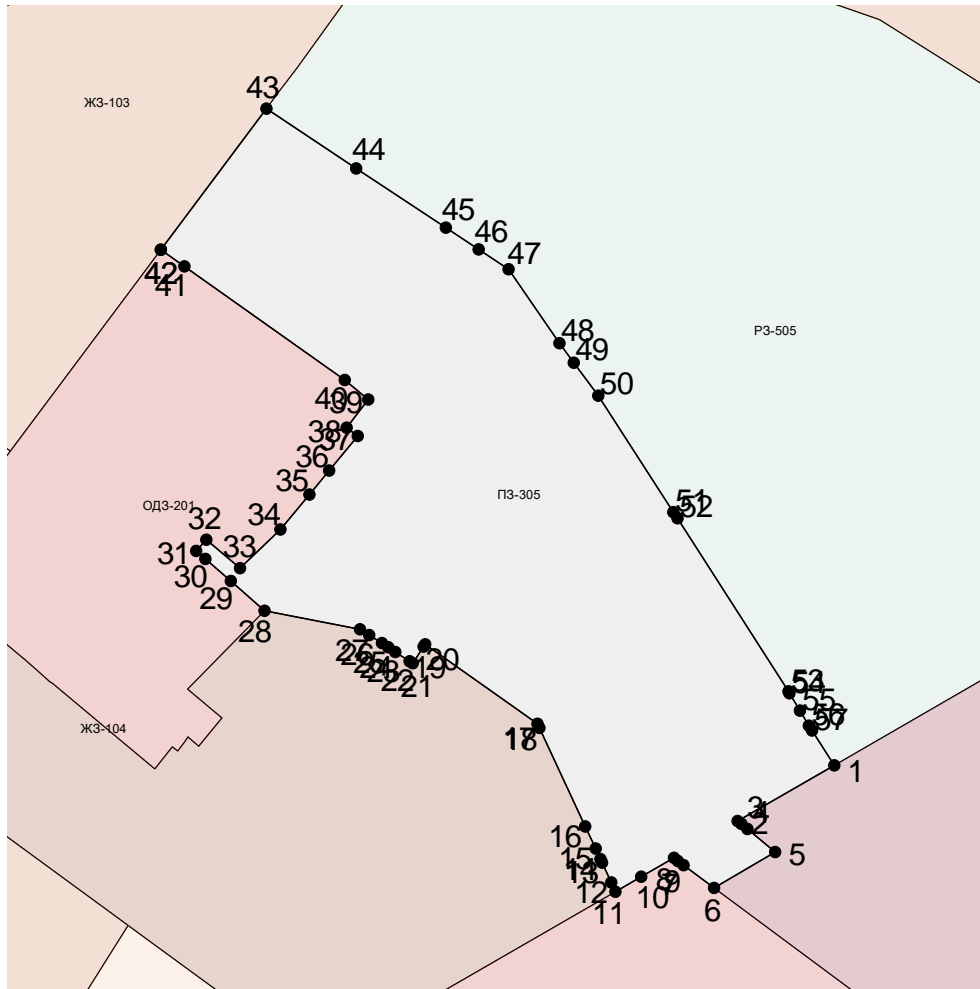
30			384635.99	3337552.91		
31			384638.07	3337550.52		
32			384641.03	3337553.17		
33			384633.49	3337562.21		
34			384643.80	3337572.91		
35			384653.02	3337580.60		
36			384659.36	3337585.89		
37			384668.50	3337593.51		
38			384670.69	3337590.56		
39			384678.15	3337596.30		
40			384683.34	3337590.01		
41			384713.35	3337547.32		
42			384717.73	3337541.09		
42			384717.73	3337541.09		
43			384755.06	3337569.18		
44			384739.30	3337593.07		
45			384723.56	3337616.95		
46			384717.84	3337625.68		
47			384712.59	3337633.64		
48			384693.06	3337647.15		
49			384687.85	3337650.97		
50			384679.17	3337657.50		
51			384648.35	3337677.52		
52			384646.74	3337678.60		
53			384600.89	3337708.11		
54			384600.42	3337708.39		
55			384595.88	3337711.15		
56			384591.89	3337713.58		
57			384590.58	3337714.39		
1			384581.37	3337720.33		

3. Сведения о характерных точках части (частей) границы объекта

Обозначение характерных точек части границ	Существующие координаты, м		Измененные (уточненные) координаты, м		Метод определения координат и средняя квадратическая погрешность положения характерной точки (Mt), м	Описание обозначения точки
	X	Y	X	Y		
1	2	3	4	5	6	7

ОПИСАНИЕ МЕСТОПОЛОЖЕНИЯ ГРАНИЦ
ПЗ-305 – ЗОНЫ РАЗМЕЩЕНИЯ ОБЪЕКТОВ ГОРОДСКОГО ТРАНСПОРТА
(наименование объекта)

План границ объекта

Масштаб 1: 2000

Используемые условные знаки и обозначения:

Подпись _____ Дата "___" _____ г.

Место для оттиска печати (при наличии) лица, составившего описание местоположения границ объекта

ОПИСАНИЕ МЕСТОПОЛОЖЕНИЯ ГРАНИЦ <u>РЗ-505 – ЗОНЫ ОБЪЕКТОВ И СООРУЖЕНИЙ ФИЗИЧЕСКОЙ КУЛЬТУРЫ И СПОРТА</u> (наименование объекта местоположение границ, которого описано (далее - объект)		
Сведения об объекте		
N п/п	Характеристики объекта	Описание характеристик
1	2	3
1	Местоположение объекта	Российская Федерация, Иркутская область, город Иркутск
2	Площадь объекта +/- величина погрешности определения площади (P +/- Дельта P)	30962+/- 0
3	Иные характеристики объекта	ПЭ П-01-07

ОПИСАНИЕ МЕСТОПОЛОЖЕНИЯ ГРАНИЦ <u>РЗ-505 – ЗОНЫ ОБЪЕКТОВ И СООРУЖЕНИЙ ФИЗИЧЕСКОЙ КУЛЬТУРЫ И СПОРТА</u> (наименование объекта)				
Сведения о местоположении границ объекта				
1. Система координат <u>МСК-38, зона 3</u>				
2. Сведения о характерных точках границ объекта				
Обозначение характерных точек границ	Координаты, м		Метод определения координат и средняя квадратическая погрешность положения характерной точки (Mt), м	Описание обозначения точки
	X	Y		
1	2	3	4	5
1	384619.58	3337829.20	0.3	-
2	384608.03	3337775.47	0.3	-
3	384605.04	3337761.57	0.3	-
4	384581.37	3337720.33	0.3	-
5	384590.58	3337714.39	0.3	-
6	384591.89	3337713.58	0.3	-
7	384595.88	3337711.15	0.3	-
8	384600.42	3337708.39	0.3	-
9	384600.89	3337708.11	0.3	-
10	384646.74	3337678.60	0.3	-
11	384648.35	3337677.52	0.3	-
12	384679.17	3337657.50	0.3	-
13	384687.85	3337650.97	0.3	-
14	384693.06	3337647.15	0.3	-
15	384712.59	3337633.64	0.3	-
16	384717.84	3337625.68	0.3	-
17	384723.56	3337616.95	0.3	-

18	384739.30	3337593.07	0.3	-
19	384755.06	3337569.18	0.3	-
20	384759.64	3337572.63	0.3	-
21	384765.84	3337577.31	0.3	-
22	384803.53	3337604.70	0.3	-
23	384807.08	3337607.15	0.3	-
24	384807.06	3337607.25	0.3	-
25	384806.16	3337611.31	0.3	-
26	384805.26	3337615.37	0.3	-
27	384800.83	3337663.49	0.3	-
28	384800.24	3337669.88	0.3	-
29	384778.61	3337732.33	0.3	-
30	384742.04	3337790.88	0.3	-
31	384726.41	3337802.53	0.3	-
32	384702.26	3337808.56	0.3	-
33	384631.28	3337826.28	0.3	-
34	384620.13	3337829.06	0.3	-
1	384619.58	3337829.20	0.3	-

3. Сведения о характерных точках части (частей) границы объекта

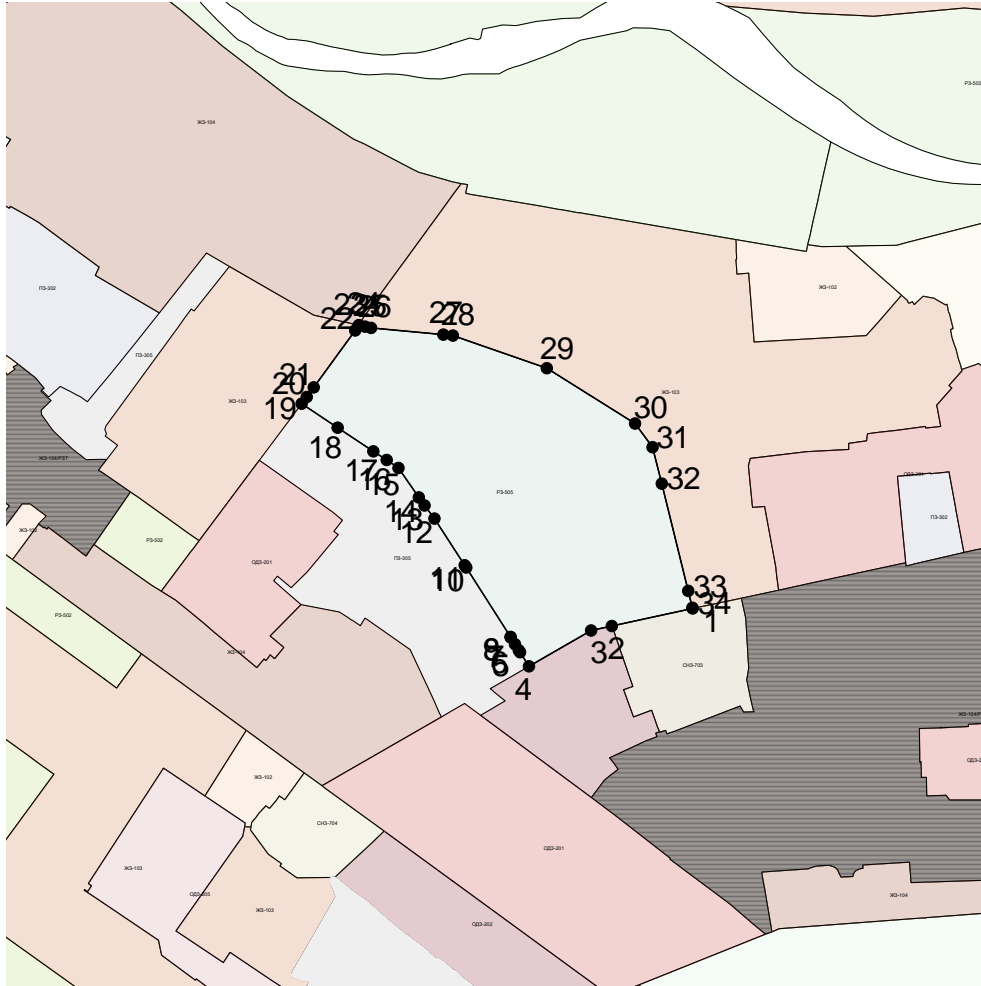
Обозначение характерных точек части границы	Координаты, м		Метод определения координат и средняя квадратическая погрешность положения характерной точки (Mt), м	Описание обозначения точки
	X	Y		
1	2	3	4	5

ОПИСАНИЕ МЕСТОПОЛОЖЕНИЯ ГРАНИЦ <u>РЗ-505 – ЗОНЫ ОБЪЕКТОВ И СООРУЖЕНИЙ ФИЗИЧЕСКОЙ КУЛЬТУРЫ И СПОРТА</u> (наименование объекта)						
Сведения о местоположении измененных (уточненных) границ объекта						
1. Система координат <u>МСК-38, зона 3</u>						
2. Сведения о характерных точках границ объекта						
Обозначение характерных точек границ	Существующие координаты, м		Измененные (уточненные) координаты, м		Метод определения координат и средняя квадратическая погрешность положения характерной точки (Mt), м	Описание обозначения точки
	X	Y	X	Y		
1	2	3	4	5	6	7
1			384619.58	3337829.20		
2			384608.03	3337775.47		
3			384605.04	3337761.57		
4			384581.37	3337720.33		
5			384590.58	3337714.39		
6			384591.89	3337713.58		
7			384595.88	3337711.15		
8			384600.42	3337708.39		
9			384600.89	3337708.11		
10			384646.74	3337678.60		
11			384648.35	3337677.52		
12			384679.17	3337657.50		
13			384687.85	3337650.97		
14			384693.06	3337647.15		
15			384712.59	3337633.64		
16			384717.84	3337625.68		
17			384723.56	3337616.95		
18			384739.30	3337593.07		
19			384755.06	3337569.18		
20			384759.64	3337572.63		
21			384765.84	3337577.31		
22			384803.53	3337604.70		
23			384807.08	3337607.15		
24			384807.06	3337607.25		
25			384806.16	3337611.31		
26			384805.26	3337615.37		
27			384800.83	3337663.49		
28			384800.24	3337669.88		
29			384778.61	3337732.33		

30			384742.04	3337790.88		
31			384726.41	3337802.53		
32			384702.26	3337808.56		
33			384631.28	3337826.28		
34			384620.13	3337829.06		
1			384619.58	3337829.20		
3. Сведения о характерных точках части (частей) границы объекта						
Обозначение характерных точек части границ	Существующие координаты, м		Измененные (уточненные) координаты, м		Метод определения координат и средняя квадратическая погрешность положения характерной точки (Mt), м	Описание обозначения точки
	X	Y	X	Y		
1	2	3	4	5	6	7

ОПИСАНИЕ МЕСТОПОЛОЖЕНИЯ ГРАНИЦ
РЗ-505 – ЗОНЫ ОБЪЕКТОВ И СООРУЖЕНИЙ ФИЗИЧЕСКОЙ КУЛЬТУРЫ И СПОРТА
(наименование объекта)

План границ объекта



Масштаб 1: 5000

Используемые условные знаки и обозначения:

Подпись _____ Дата " __ " _____ г.

Место для оттиска печати (при наличии) лица, составившего описание местоположения границ объекта

ОПИСАНИЕ МЕСТОПОЛОЖЕНИЯ ГРАНИЦ <u>ОДЗ-201 – ЗОНЫ ДЕЛОВОГО, ОБЩЕСТВЕННОГО И КОММЕРЧЕСКОГО НАЗНАЧЕНИЯ</u> (наименование объекта местоположение границ, которого описано (далее - объект)		
Сведения об объекте		
N п/п	Характеристики объекта	Описание характеристик
1	2	3
1	Местоположение объекта	Российская Федерация, Иркутская область, город Иркутск
2	Площадь объекта +/- величина погрешности определения площади (P +/- Дельта P)	10284+/- 0
3	Иные характеристики объекта	ПЭ П-01-08

ОПИСАНИЕ МЕСТОПОЛОЖЕНИЯ ГРАНИЦ <u>ОДЗ-201 – ЗОНЫ ДЕЛОВОГО, ОБЩЕСТВЕННОГО И КОММЕРЧЕСКОГО НАЗНАЧЕНИЯ</u> (наименование объекта)				
Сведения о местоположении границ объекта				
1. Система координат <u>МСК-38, зона 3</u>				
2. Сведения о характерных точках границ объекта				
Обозначение характерных точек границ	Координаты, м		Метод определения координат и средняя квадратическая погрешность положения характерной точки (Mt), м	Описание обозначения точки
	X	Y		
1	2	3	4	5
1	387476.86	3336368.54	0.3	-
2	387437.50	3336368.02	0.3	-
3	387437.65	3336359.48	0.3	-
4	387437.83	3336357.13	0.3	-
5	387438.19	3336336.71	0.3	-
6	387439.13	3336334.62	0.3	-
7	387437.46	3336309.65	0.3	-
8	387438.46	3336307.73	0.3	-
9	387438.91	3336302.59	0.3	-
10	387439.12	3336300.21	0.3	-
11	387439.95	3336290.73	0.3	-
12	387440.44	3336284.78	0.3	-
13	387440.62	3336282.55	0.3	-
14	387440.65	3336282.13	0.3	-
15	387441.26	3336273.24	0.3	-
16	387441.47	3336270.24	0.3	-
17	387442.40	3336257.99	0.3	-

18	387431.41	3336257.57	0.3	-
19	387399.51	3336256.33	0.3	-
20	387384.97	3336255.85	0.3	-
21	387385.30	3336239.08	0.3	-
22	387410.49	3336239.56	0.3	-
23	387410.74	3336226.72	0.3	-
24	387410.03	3336217.13	0.3	-
25	387421.15	3336217.41	0.3	-
26	387421.26	3336216.16	0.3	-
27	387433.88	3336216.31	0.3	-
28	387434.18	3336188.91	0.3	-
29	387434.36	3336174.32	0.3	-
30	387439.29	3336174.58	0.3	-
31	387439.92	3336173.39	0.3	-
32	387445.20	3336170.86	0.3	-
33	387452.46	3336167.75	0.3	-
34	387467.37	3336168.33	0.3	-
35	387467.43	3336166.75	0.3	-
36	387468.37	3336166.89	0.3	-
37	387470.66	3336167.57	0.3	-
38	387473.57	3336170.35	0.3	-
39	387475.67	3336173.69	0.3	-
40	387477.37	3336177.25	0.3	-
41	387479.02	3336180.81	0.3	-
42	387481.02	3336184.21	0.3	-
43	387483.04	3336187.61	0.3	-
44	387483.26	3336196.65	0.3	-
45	387483.38	3336211.65	0.3	-
46	387486.72	3336243.52	0.3	-

47	387486.86	3336244.89	0.3	-
48	387488.42	3336259.77	0.3	-
49	387483.51	3336259.58	0.3	-
50	387482.68	3336273.33	0.3	-
51	387482.24	3336280.09	0.3	-
52	387481.89	3336285.81	0.3	-
53	387477.57	3336356.73	0.3	-
54	387477.45	3336358.71	0.3	-
1	387476.86	3336368.54	0.3	-
3. Сведения о характерных точках части (частей) границы объекта				
Обозначение характерных точек части границы	Координаты, м		Метод определения координат и средняя квадратическая погрешность положения характерной точки (Mt), м	Описание обозначения точки
	X	Y		
1	2	3	4	5

ОПИСАНИЕ МЕСТОПОЛОЖЕНИЯ ГРАНИЦ <u>ОДЗ-201 – ЗОНЫ ДЕЛОВОГО, ОБЩЕСТВЕННОГО И КОММЕРЧЕСКОГО НАЗНАЧЕНИЯ</u> (наименование объекта)						
Сведения о местоположении измененных (уточненных) границ объекта						
1. Система координат <u>МСК-38, зона 3</u>						
2. Сведения о характерных точках границ объекта						
Обозначение характерных точек границ	Существующие координаты, м		Измененные (уточненные) координаты, м		Метод определения координат и средняя квадратическая погрешность положения характерной точки (Mt), м	Описание обозначения точки
	X	Y	X	Y		
1	2	3	4	5	6	7
1			387476.86	3336368.54		
2			387437.50	3336368.02		
3			387437.65	3336359.48		
4			387437.83	3336357.13		
5			387438.19	3336336.71		
6			387439.13	3336334.62		
7			387437.46	3336309.65		
8			387438.46	3336307.73		
9			387438.91	3336302.59		
10			387439.12	3336300.21		
11			387439.95	3336290.73		
12			387440.44	3336284.78		
13			387440.62	3336282.55		
14			387440.65	3336282.13		
15			387441.26	3336273.24		
16			387441.47	3336270.24		
17			387442.40	3336257.99		
18			387431.41	3336257.57		
19			387399.51	3336256.33		
20			387384.97	3336255.85		
21			387385.30	3336239.08		
22			387410.49	3336239.56		
23			387410.74	3336226.72		
24			387410.03	3336217.13		
25			387421.15	3336217.41		
26			387421.26	3336216.16		
27			387433.88	3336216.31		
28			387434.18	3336188.91		
29			387434.36	3336174.32		

30			387439.29	3336174.58		
31			387439.92	3336173.39		
32			387445.20	3336170.86		
33			387452.46	3336167.75		
34			387467.37	3336168.33		
35			387467.43	3336166.75		
36			387468.37	3336166.89		
37			387470.66	3336167.57		
38			387473.57	3336170.35		
39			387475.67	3336173.69		
40			387477.37	3336177.25		
41			387479.02	3336180.81		
42			387481.02	3336184.21		
43			387483.04	3336187.61		
44			387483.26	3336196.65		
45			387483.38	3336211.65		
46			387486.72	3336243.52		
47			387486.86	3336244.89		
48			387488.42	3336259.77		
49			387483.51	3336259.58		
50			387482.68	3336273.33		
51			387482.24	3336280.09		
52			387481.89	3336285.81		
53			387477.57	3336356.73		
54			387477.45	3336358.71		
1			387476.86	3336368.54		

3. Сведения о характерных точках части (частей) границы объекта

Обозначение характерных точек части границ	Существующие координаты, м		Измененные (уточненные) координаты, м		Метод определения координат и средняя квадратическая погрешность положения характерной точки (Mt), м	Описание обозначения точки
	X	Y	X	Y		
1	2	3	4	5	6	7

ОПИСАНИЕ МЕСТОПОЛОЖЕНИЯ ГРАНИЦ
ОДЗ-201 – ЗОНЫ ДЕЛОВОГО, ОБЩЕСТВЕННОГО И КОММЕРЧЕСКОГО НАЗНАЧЕНИЯ
(наименование объекта)

План границ объекта



Масштаб 1: 2000

Используемые условные знаки и обозначения:

Подпись _____ Дата " __ " _____ г.

Место для оттиска печати (при наличии) лица, составившего описание местоположения границ объекта

(далее - объект)

Сведения об объекте

N п/п	Характеристики объекта	Описание характеристик
1	2	3
1	Местоположение объекта	Российская Федерация, Иркутская область, город Иркутск
2	Площадь объекта +/- величина погрешности определения площади (Р +/- Дельта Р)	16812+/- 0
3	Иные характеристики объекта	ПЭ П-01-08

ОПИСАНИЕ МЕСТОПОЛОЖЕНИЯ ГРАНИЦ <u>ОДЗ-201 – ЗОНЫ ДЕЛОВОГО, ОБЩЕСТВЕННОГО И КОММЕРЧЕСКОГО НАЗНАЧЕНИЯ</u> (наименование объекта)				
Сведения о местоположении границ объекта				
1. Система координат <u>МСК-38, зона 3</u>				
2. Сведения о характерных точках границ объекта				
Обозначение характерных точек границ	Координаты, м		Метод определения координат и средняя квадратическая погрешность положения характерной точки (Mt), м	Описание обозначения точки
	X	Y		
1	2	3	4	5
1	387883.67	3336687.89	0.3	-
2	387891.74	3336698.00	0.3	-
3	387890.75	3336703.23	0.3	-
3	387890.75	3336703.23	0.3	-
4	387890.73	3336703.33	0.3	-
5	387890.69	3336703.54	0.3	-
6	387887.76	3336717.21	0.3	-
7	387888.73	3336719.22	0.3	-
8	387893.53	3336717.13	0.3	-
9	387904.48	3336734.81	0.3	-
10	387898.64	3336737.27	0.3	-
11	387892.38	3336740.52	0.3	-
12	387883.97	3336744.38	0.3	-
13	387880.54	3336745.51	0.3	-
14	387877.64	3336746.66	0.3	-
15	387864.81	3336752.41	0.3	-
16	387864.05	3336752.62	0.3	-

17	387865.28	3336755.68	0.3	-
18	387866.20	3336755.38	0.3	-
19	387870.15	3336764.19	0.3	-
20	387870.30	3336768.06	0.3	-
21	387866.66	3336775.79	0.3	-
22	387864.81	3336779.71	0.3	-
22	387864.81	3336779.71	0.3	-
23	387858.79	3336791.08	0.3	-
24	387852.27	3336802.19	0.3	-
25	387844.20	3336814.51	0.3	-
26	387839.65	3336820.76	0.3	-
27	387838.56	3336822.26	0.3	-
28	387835.53	3336826.43	0.3	-
29	387831.12	3336831.91	0.3	-
30	387829.76	3336830.02	0.3	-
31	387830.12	3336829.48	0.3	-
32	387832.37	3336825.65	0.3	-
33	387836.86	3336818.01	0.3	-
34	387832.30	3336813.53	0.3	-
35	387823.53	3336804.91	0.3	-
36	387818.90	3336800.35	0.3	-
37	387811.98	3336793.56	0.3	-
38	387808.46	3336790.10	0.3	-
39	387782.88	3336762.33	0.3	-
40	387778.52	3336759.67	0.3	-
41	387783.10	3336691.38	0.3	-
42	387783.30	3336688.45	0.3	-
43	387804.58	3336690.75	0.3	-
44	387805.29	3336690.83	0.3	-

45	387804.74	3336686.50	0.3	-
46	387804.26	3336682.75	0.3	-
47	387800.12	3336650.24	0.3	-
48	387800.41	3336640.08	0.3	-
49	387810.36	3336639.73	0.3	-
50	387815.05	3336635.47	0.3	-
51	387857.36	3336597.02	0.3	-
52	387860.17	3336568.31	0.3	-
53	387860.25	3336567.53	0.3	-
54	387865.56	3336567.66	0.3	-
55	387867.31	3336567.70	0.3	-
56	387875.31	3336567.90	0.3	-
57	387887.68	3336568.19	0.3	-
58	387895.20	3336406.46	0.3	-
59	387900.77	3336406.77	0.3	-
60	387899.65	3336576.31	0.3	-
61	387844.04	3336628.32	0.3	-
62	387841.56	3336631.13	0.3	-
63	387840.35	3336643.09	0.3	-
64	387860.83	3336664.12	0.3	-
65	387872.68	3336675.96	0.3	-
1	387883.67	3336687.89	0.3	-
3. Сведения о характерных точках части (частей) границы объекта				
Обозначение характерных точек части границы	Координаты, м		Метод определения координат и средняя квадратическая погрешность положения характерной точки (Mt), м	Описание обозначения точки
	X	Y		
1	2	3	4	5

ОПИСАНИЕ МЕСТОПОЛОЖЕНИЯ ГРАНИЦ <u>ОДЗ-201 – ЗОНЫ ДЕЛОВОГО, ОБЩЕСТВЕННОГО И КОММЕРЧЕСКОГО НАЗНАЧЕНИЯ</u> (наименование объекта)						
Сведения о местоположении измененных (уточненных) границ объекта						
1. Система координат <u>МСК-38, зона 3</u>						
2. Сведения о характерных точках границ объекта						
Обозначение характерных точек границ	Существующие координаты, м		Измененные (уточненные) координаты, м		Метод определения координат и средняя квадратическая погрешность положения характерной точки (Mt), м	Описание обозначения точки
	X	Y	X	Y		
1	2	3	4	5	6	7
1			387883.67	3336687.89		
2			387891.74	3336698.00		
3			387890.75	3336703.23		
3			387890.75	3336703.23		
4			387890.73	3336703.33		
5			387890.69	3336703.54		
6			387887.76	3336717.21		
7			387888.73	3336719.22		
8			387893.53	3336717.13		
9			387904.48	3336734.81		
10			387898.64	3336737.27		
11			387892.38	3336740.52		
12			387883.97	3336744.38		
13			387880.54	3336745.51		
14			387877.64	3336746.66		
15			387864.81	3336752.41		
16			387864.05	3336752.62		
17			387865.28	3336755.68		
18			387866.20	3336755.38		
19			387870.15	3336764.19		
20			387870.30	3336768.06		
21			387866.66	3336775.79		
22			387864.81	3336779.71		
22			387864.81	3336779.71		
23			387858.79	3336791.08		
24			387852.27	3336802.19		
25			387844.20	3336814.51		
26			387839.65	3336820.76		
27			387838.56	3336822.26		

28			387835.53	3336826.43	
29			387831.12	3336831.91	
30			387829.76	3336830.02	
31			387830.12	3336829.48	
32			387832.37	3336825.65	
33			387836.86	3336818.01	
34			387832.30	3336813.53	
35			387823.53	3336804.91	
36			387818.90	3336800.35	
37			387811.98	3336793.56	
38			387808.46	3336790.10	
39			387782.88	3336762.33	
40			387778.52	3336759.67	
41			387783.10	3336691.38	
42			387783.30	3336688.45	
43			387804.58	3336690.75	
44			387805.29	3336690.83	
45			387804.74	3336686.50	
46			387804.26	3336682.75	
47			387800.12	3336650.24	
48			387800.41	3336640.08	
49			387810.36	3336639.73	
50			387815.05	3336635.47	
51			387857.36	3336597.02	
52			387860.17	3336568.31	
53			387860.25	3336567.53	
54			387865.56	3336567.66	
55			387867.31	3336567.70	
56			387875.31	3336567.90	
57			387887.68	3336568.19	
58			387895.20	3336406.46	
59			387900.77	3336406.77	
60			387899.65	3336576.31	
61			387844.04	3336628.32	
62			387841.56	3336631.13	
63			387840.35	3336643.09	
64			387860.83	3336664.12	
65			387872.68	3336675.96	
1			387883.67	3336687.89	

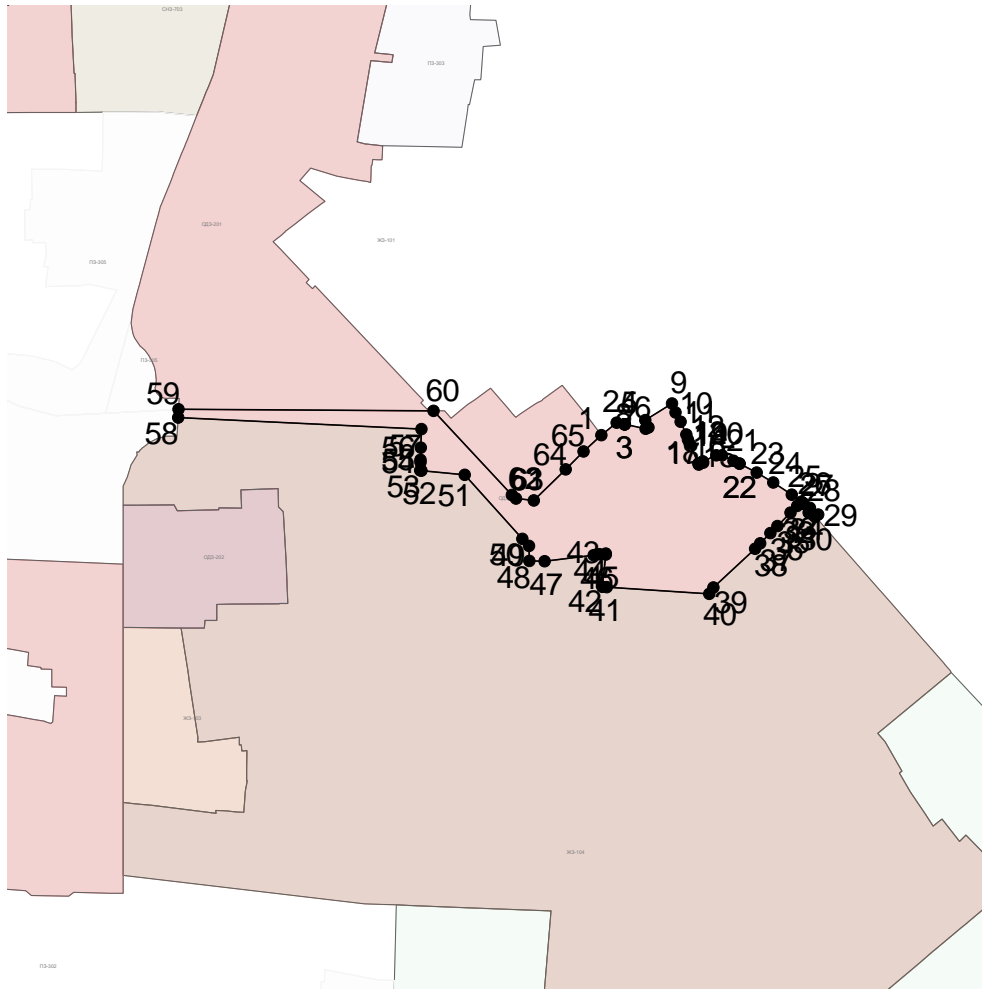
3. Сведения о характерных точках части (частей) границы объекта

Обозначение характерных точек части границ	Существующие координаты, м		Измененные (уточненные) координаты, м		Метод определения координат и средняя квадратическая погрешность положения характерной точки (Mt), м	Описание обозначения точки
	X	Y	X	Y		

1	2	3	4	5	6	7

ОПИСАНИЕ МЕСТОПОЛОЖЕНИЯ ГРАНИЦ
ОДЗ-201 – ЗОНЫ ДЕЛОВОГО, ОБЩЕСТВЕННОГО И КОММЕРЧЕСКОГО НАЗНАЧЕНИЯ
(наименование объекта)

План границ объекта



Масштаб 1: 5000

Используемые условные знаки и обозначения:

Подпись _____ Дата " __ " _____ г.

Место для оттиска печати (при наличии) лица, составившего описание местоположения границ объекта

ОПИСАНИЕ МЕСТОПОЛОЖЕНИЯ ГРАНИЦ <u>ОДЗ-201 – ЗОНЫ ДЕЛОВОГО, ОБЩЕСТВЕННОГО И КОММЕРЧЕСКОГО НАЗНАЧЕНИЯ</u> (наименование объекта местоположение границ, которого описано (далее - объект)		
Сведения об объекте		
N п/п	Характеристики объекта	Описание характеристик
1	2	3
1	Местоположение объекта	Российская Федерация, Иркутская область, город Иркутск
2	Площадь объекта +/- величина погрешности определения площади (P +/- Дельта P)	172156+/- 0
3	Иные характеристики объекта	ПЭ П-01-08

ОПИСАНИЕ МЕСТОПОЛОЖЕНИЯ ГРАНИЦ <u>ОДЗ-201 – ЗОНЫ ДЕЛОВОГО, ОБЩЕСТВЕННОГО И КОММЕРЧЕСКОГО НАЗНАЧЕНИЯ</u> (наименование объекта)				
Сведения о местоположении границ объекта				
1. Система координат <u>МСК-38, зона 3</u>				
2. Сведения о характерных точках границ объекта				
Обозначение характерных точек границ	Координаты, м		Метод определения координат и средняя квадратическая погрешность положения характерной точки (Mt), м	Описание обозначения точки
	X	Y		
1	2	3	4	5
1	387551.02	3335838.56	0.3	-
2	387582.70	3335829.40	0.3	-
3	387586.75	3335829.28	0.3	-
4	387591.46	3335828.06	0.3	-
5	387603.73	3335823.33	0.3	-
6	387604.29	3335824.73	0.3	-
7	387617.16	3335821.39	0.3	-
8	387626.67	3335844.49	0.3	-
9	387634.45	3335863.38	0.3	-
10	387644.51	3335887.86	0.3	-
11	387649.28	3335899.44	0.3	-
12	387650.21	3335901.72	0.3	-
13	387652.44	3335907.12	0.3	-
14	387659.14	3335924.22	0.3	-
15	387662.90	3335933.83	0.3	-
16	387666.44	3335942.89	0.3	-
17	387673.13	3335960.01	0.3	-

18	387674.66	3335969.25	0.3	-
19	387675.73	3335975.80	0.3	-
20	387676.17	3335978.44	0.3	-
21	387678.34	3335991.64	0.3	-
22	387676.46	3336046.58	0.3	-
23	387662.49	3336126.50	0.3	-
24	387661.88	3336130.02	0.3	-
25	387654.81	3336170.44	0.3	-
26	387652.70	3336182.52	0.3	-
27	387648.68	3336200.79	0.3	-
28	387643.60	3336223.89	0.3	-
29	387640.09	3336239.85	0.3	-
30	387634.38	3336265.85	0.3	-
31	387634.24	3336266.47	0.3	-
32	387633.84	3336268.27	0.3	-
33	387636.14	3336268.42	0.3	-
34	387661.25	3336270.12	0.3	-
35	387684.49	3336271.70	0.3	-
36	387701.16	3336273.87	0.3	-
37	387702.15	3336274.00	0.3	-
38	387699.90	3336285.61	0.3	-
39	387699.80	3336286.09	0.3	-
40	387699.13	3336289.52	0.3	-
41	387699.13	3336289.53	0.3	-
42	387697.44	3336299.59	0.3	-
43	387695.67	3336310.02	0.3	-
44	387694.33	3336317.95	0.3	-
45	387694.21	3336317.90	0.3	-
46	387694.09	3336317.87	0.3	-

47	387692.96	3336321.87	0.3	-
48	387693.87	3336323.23	0.3	-
49	387693.98	3336323.23	0.3	-
50	387694.09	3336323.24	0.3	-
51	387702.94	3336323.84	0.3	-
52	387706.24	3336324.06	0.3	-
53	387711.21	3336324.39	0.3	-
54	387711.06	3336327.51	0.3	-
55	387711.04	3336327.88	0.3	-
56	387710.85	3336332.28	0.3	-
57	387711.30	3336332.29	0.3	-
58	387716.86	3336332.34	0.3	-
59	387716.94	3336322.88	0.3	-
60	387716.96	3336322.48	0.3	-
61	387728.63	3336322.57	0.3	-
62	387728.86	3336315.24	0.3	-
63	387729.85	3336315.27	0.3	-
64	387731.27	3336306.38	0.3	-
65	387739.95	3336306.98	0.3	-
66	387741.33	3336298.97	0.3	-
67	387744.66	3336279.53	0.3	-
68	387759.32	3336281.43	0.3	-
69	387771.18	3336282.98	0.3	-
70	387776.73	3336283.70	0.3	-
71	387790.60	3336287.28	0.3	-
72	387801.75	3336290.17	0.3	-
73	387801.09	3336305.51	0.3	-
74	387798.94	3336355.30	0.3	-
75	387798.30	3336369.96	0.3	-

76	387787.06	3336369.96	0.3	-
77	387756.36	3336369.97	0.3	-
78	387735.46	3336369.98	0.3	-
79	387722.70	3336369.98	0.3	-
80	387719.97	3336369.98	0.3	-
81	387715.36	3336369.99	0.3	-
82	387640.59	3336370.01	0.3	-
83	387629.28	3336370.02	0.3	-
84	387608.78	3336370.02	0.3	-
85	387592.31	3336370.02	0.3	-
86	387587.43	3336369.96	0.3	-
87	387580.37	3336369.87	0.3	-
88	387580.57	3336361.40	0.3	-
89	387581.13	3336337.13	0.3	-
90	387578.63	3336333.71	0.3	-
91	387578.98	3336309.08	0.3	-
92	387582.11	3336305.27	0.3	-
93	387582.27	3336302.49	0.3	-
94	387583.56	3336285.54	0.3	-
95	387583.71	3336283.92	0.3	-
96	387585.15	3336264.93	0.3	-
97	387559.24	3336263.14	0.3	-
98	387561.69	3336247.88	0.3	-
99	387561.86	3336246.87	0.3	-
100	387562.54	3336242.67	0.3	-
101	387566.21	3336200.12	0.3	-
102	387566.71	3336194.86	0.3	-
103	387566.76	3336194.35	0.3	-
104	387566.44	3336193.35	0.3	-

105	387566.79	3336190.85	0.3	-
106	387567.07	3336188.78	0.3	-
107	387564.93	3336188.32	0.3	-
108	387566.61	3336184.10	0.3	-
109	387567.76	3336178.11	0.3	-
110	387568.48	3336172.00	0.3	-
111	387570.37	3336144.87	0.3	-
112	387570.20	3336133.29	0.3	-
113	387560.54	3336134.39	0.3	-
114	387558.92	3336135.04	0.3	-
115	387511.89	3336131.29	0.3	-
116	387512.22	3336129.43	0.3	-
117	387487.99	3336125.32	0.3	-
118	387488.04	3336124.75	0.3	-
119	387482.15	3336123.72	0.3	-
120	387474.62	3336123.72	0.3	-
121	387471.12	3336123.83	0.3	-
122	387438.80	3336124.68	0.3	-
123	387438.44	3336119.51	0.3	-
124	387413.58	3336119.89	0.3	-
125	387413.00	3336110.61	0.3	-
126	387412.93	3336110.42	0.3	-
127	387412.06	3336103.95	0.3	-
128	387410.67	3336093.61	0.3	-
129	387382.30	3336092.42	0.3	-
130	387381.43	3336086.56	0.3	-
131	387380.50	3336080.15	0.3	-
132	387357.57	3336082.21	0.3	-
133	387304.46	3336092.85	0.3	-

134	387304.32	3336092.44	0.3	-
135	387302.55	3336093.18	0.3	-
136	387304.95	3336099.68	0.3	-
137	387303.89	3336100.15	0.3	-
138	387312.19	3336125.80	0.3	-
139	387311.33	3336127.04	0.3	-
140	387316.40	3336148.80	0.3	-
141	387320.92	3336195.05	0.3	-
142	387324.31	3336229.89	0.3	-
143	387324.47	3336234.85	0.3	-
144	387325.11	3336253.85	0.3	-
145	387322.14	3336253.75	0.3	-
146	387315.37	3336253.52	0.3	-
147	387304.09	3336253.15	0.3	-
148	387285.92	3336253.57	0.3	-
149	387263.73	3336254.07	0.3	-
150	387236.45	3336254.70	0.3	-
151	387231.76	3336254.81	0.3	-
152	387204.98	3336255.43	0.3	-
153	387205.03	3336234.93	0.3	-
154	387205.06	3336225.54	0.3	-
155	387214.81	3336225.57	0.3	-
156	387227.54	3336223.05	0.3	-
157	387207.09	3336193.40	0.3	-
158	387200.54	3336174.90	0.3	-
159	387195.08	3336162.96	0.3	-
160	387172.02	3336163.77	0.3	-
161	387165.63	3336163.99	0.3	-
162	387171.84	3336162.45	0.3	-

163	387192.51	3336157.33	0.3	-
164	387193.61	3336120.57	0.3	-
165	387197.68	3336113.52	0.3	-
166	387202.58	3336112.56	0.3	-
167	387199.78	3336096.62	0.3	-
168	387190.83	3336087.40	0.3	-
169	387157.65	3336097.84	0.3	-
170	387147.23	3336101.12	0.3	-
171	387143.26	3336087.94	0.3	-
172	387141.92	3336083.48	0.3	-
173	387151.67	3336080.19	0.3	-
174	387166.34	3336075.25	0.3	-
175	387186.09	3336069.37	0.3	-
176	387211.56	3336050.90	0.3	-
177	387206.49	3336033.41	0.3	-
178	387210.48	3336032.06	0.3	-
179	387204.13	3336009.79	0.3	-
180	387221.68	3336004.27	0.3	-
181	387218.14	3335991.13	0.3	-
182	387215.79	3335982.90	0.3	-
183	387209.09	3335960.42	0.3	-
184	387207.74	3335960.69	0.3	-
185	387206.61	3335956.79	0.3	-
186	387204.13	3335948.18	0.3	-
187	387203.58	3335948.23	0.3	-
188	387199.58	3335934.70	0.3	-
189	387196.88	3335927.53	0.3	-
190	387192.86	3335916.32	0.3	-
191	387185.96	3335897.08	0.3	-

192	387191.64	3335894.84	0.3	-
193	387204.60	3335890.21	0.3	-
194	387209.78	3335888.13	0.3	-
195	387212.88	3335886.93	0.3	-
196	387228.59	3335881.18	0.3	-
197	387237.30	3335911.85	0.3	-
198	387238.41	3335915.76	0.3	-
199	387240.72	3335923.62	0.3	-
200	387247.87	3335949.42	0.3	-
201	387246.25	3335949.55	0.3	-
202	387251.60	3335970.15	0.3	-
203	387257.80	3335995.91	0.3	-
204	387264.98	3335994.62	0.3	-
205	387269.10	3336005.12	0.3	-
206	387271.81	3336003.89	0.3	-
207	387281.08	3336029.25	0.3	-
208	387304.32	3336092.42	0.3	-
209	387304.46	3336092.83	0.3	-
210	387357.57	3336082.20	0.3	-
211	387357.03	3336077.31	0.3	-
212	387352.96	3336062.99	0.3	-
213	387351.66	3336063.20	0.3	-
214	387346.04	3336039.09	0.3	-
215	387336.08	3335996.37	0.3	-
216	387335.33	3335993.12	0.3	-
217	387333.05	3335984.01	0.3	-
218	387332.90	3335983.37	0.3	-
219	387337.37	3335973.00	0.3	-
220	387361.22	3335965.85	0.3	-

221	387361.08	3335964.97	0.3	-
222	387387.91	3335960.78	0.3	-
223	387390.42	3335955.98	0.3	-
224	387393.41	3335950.24	0.3	-
225	387391.89	3335942.48	0.3	-
226	387390.66	3335936.65	0.3	-
227	387380.03	3335884.43	0.3	-
228	387330.20	3335903.94	0.3	-
229	387295.86	3335917.85	0.3	-
230	387272.59	3335927.27	0.3	-
231	387263.07	3335901.86	0.3	-
232	387250.30	3335867.53	0.3	-
233	387243.95	3335850.44	0.3	-
234	387241.69	3335844.35	0.3	-
235	387238.53	3335835.83	0.3	-
236	387246.32	3335833.10	0.3	-
237	387376.14	3335788.77	0.3	-
238	387498.85	3335746.78	0.3	-
239	387515.42	3335741.04	0.3	-
240	387521.88	3335759.25	0.3	-
241	387525.26	3335768.52	0.3	-
242	387527.46	3335774.38	0.3	-
243	387531.92	3335775.79	0.3	-
244	387542.12	3335771.66	0.3	-
245	387544.02	3335770.79	0.3	-
246	387544.68	3335772.60	0.3	-
247	387546.17	3335772.12	0.3	-
248	387548.29	3335777.75	0.3	-
249	387550.67	3335782.18	0.3	-

250	387550.00	3335785.19	0.3	-
251	387549.01	3335786.96	0.3	-
252	387549.63	3335788.85	0.3	-
253	387541.57	3335792.82	0.3	-
1	387551.02	3335838.56	0.3	-
1	387551.02	3335838.56	0.3	-
254	387650.55	3336014.44	0.3	-
255	387650.78	3336013.45	0.3	-
256	387650.42	3336011.41	0.3	-
257	387649.45	3336009.67	0.3	-
258	387647.90	3336008.37	0.3	-
259	387645.98	3336007.69	0.3	-
260	387643.65	3336007.80	0.3	-
261	387642.10	3336008.50	0.3	-
262	387640.79	3336009.52	0.3	-
263	387640.02	3336010.85	0.3	-
264	387639.56	3336012.19	0.3	-
265	387639.48	3336013.86	0.3	-
266	387639.98	3336015.59	0.3	-
267	387640.77	3336016.75	0.3	-
268	387641.32	3336017.32	0.3	-
269	387641.79	3336017.77	0.3	-
270	387643.30	3336018.56	0.3	-
271	387645.09	3336018.92	0.3	-
272	387646.51	3336018.70	0.3	-
273	387647.78	3336018.21	0.3	-
274	387649.42	3336016.86	0.3	-
275	387650.37	3336015.26	0.3	-
254	387650.55	3336014.44	0.3	-

3. Сведения о характерных точках части (частей) границы объекта				
Обозначение характерных точек части границы	Координаты, м		Метод определения координат и средняя квадратическая погрешность положения характерной точки (Mt), м	Описание обозначения точки
	X	Y		
1	2	3	4	5

ОПИСАНИЕ МЕСТОПОЛОЖЕНИЯ ГРАНИЦ <u>ОДЗ-201 – ЗОНЫ ДЕЛОВОГО, ОБЩЕСТВЕННОГО И КОММЕРЧЕСКОГО НАЗНАЧЕНИЯ</u> (наименование объекта)						
Сведения о местоположении измененных (уточненных) границ объекта						
1. Система координат <u>МСК-38, зона 3</u>						
2. Сведения о характерных точках границ объекта						
Обозначение характерных точек границ	Существующие координаты, м		Измененные (уточненные) координаты, м		Метод определения координат и средняя квадратическая погрешность положения характерной точки (Mt), м	Описание обозначения точки
	X	Y	X	Y		
1	2	3	4	5	6	7
1			387551.02	3335838.56		
2			387582.70	3335829.40		
3			387586.75	3335829.28		
4			387591.46	3335828.06		
5			387603.73	3335823.33		
6			387604.29	3335824.73		
7			387617.16	3335821.39		
8			387626.67	3335844.49		
9			387634.45	3335863.38		
10			387644.51	3335887.86		
11			387649.28	3335899.44		
12			387650.21	3335901.72		
13			387652.44	3335907.12		
14			387659.14	3335924.22		
15			387662.90	3335933.83		
16			387666.44	3335942.89		
17			387673.13	3335960.01		
18			387674.66	3335969.25		
19			387675.73	3335975.80		
20			387676.17	3335978.44		
21			387678.34	3335991.64		
22			387676.46	3336046.58		
23			387662.49	3336126.50		
24			387661.88	3336130.02		
25			387654.81	3336170.44		
26			387652.70	3336182.52		
27			387648.68	3336200.79		
28			387643.60	3336223.89		
29			387640.09	3336239.85		

30		387634.38	3336265.85
31		387634.24	3336266.47
32		387633.84	3336268.27
33		387636.14	3336268.42
34		387661.25	3336270.12
35		387684.49	3336271.70
36		387701.16	3336273.87
37		387702.15	3336274.00
38		387699.90	3336285.61
39		387699.80	3336286.09
40		387699.13	3336289.52
41		387699.13	3336289.53
42		387697.44	3336299.59
43		387695.67	3336310.02
44		387694.33	3336317.95
45		387694.21	3336317.90
46		387694.09	3336317.87
47		387692.96	3336321.87
48		387693.87	3336323.23
49		387693.98	3336323.23
50		387694.09	3336323.24
51		387702.94	3336323.84
52		387706.24	3336324.06
53		387711.21	3336324.39
54		387711.06	3336327.51
55		387711.04	3336327.88
56		387710.85	3336332.28
57		387711.30	3336332.29
58		387716.86	3336332.34
59		387716.94	3336322.88
60		387716.96	3336322.48
61		387728.63	3336322.57
62		387728.86	3336315.24
63		387729.85	3336315.27
64		387731.27	3336306.38
65		387739.95	3336306.98
66		387741.33	3336298.97
67		387744.66	3336279.53
68		387759.32	3336281.43
69		387771.18	3336282.98
70		387776.73	3336283.70
71		387790.60	3336287.28
72		387801.75	3336290.17
73		387801.09	3336305.51
74		387798.94	3336355.30
75		387798.30	3336369.96
76		387787.06	3336369.96
77		387756.36	3336369.97
78		387735.46	3336369.98
79		387722.70	3336369.98
80		387719.97	3336369.98
81		387715.36	3336369.99
82		387640.59	3336370.01

83		387629.28	3336370.02
84		387608.78	3336370.02
85		387592.31	3336370.02
86		387587.43	3336369.96
87		387580.37	3336369.87
88		387580.57	3336361.40
89		387581.13	3336337.13
90		387578.63	3336333.71
91		387578.98	3336309.08
92		387582.11	3336305.27
93		387582.27	3336302.49
94		387583.56	3336285.54
95		387583.71	3336283.92
96		387585.15	3336264.93
97		387559.24	3336263.14
98		387561.69	3336247.88
99		387561.86	3336246.87
100		387562.54	3336242.67
101		387566.21	3336200.12
102		387566.71	3336194.86
103		387566.76	3336194.35
104		387566.44	3336193.35
105		387566.79	3336190.85
106		387567.07	3336188.78
107		387564.93	3336188.32
108		387566.61	3336184.10
109		387567.76	3336178.11
110		387568.48	3336172.00
111		387570.37	3336144.87
112		387570.20	3336133.29
113		387560.54	3336134.39
114		387558.92	3336135.04
115		387511.89	3336131.29
116		387512.22	3336129.43
117		387487.99	3336125.32
118		387488.04	3336124.75
119		387482.15	3336123.72
120		387474.62	3336123.72
121		387471.12	3336123.83
122		387438.80	3336124.68
123		387438.44	3336119.51
124		387413.58	3336119.89
125		387413.00	3336110.61
126		387412.93	3336110.42
127		387412.06	3336103.95
128		387410.67	3336093.61
129		387382.30	3336092.42
130		387381.43	3336086.56
131		387380.50	3336080.15
132		387357.57	3336082.21
133		387304.46	3336092.85
134		387304.32	3336092.44
135		387302.55	3336093.18

136		387304.95	3336099.68
137		387303.89	3336100.15
138		387312.19	3336125.80
139		387311.33	3336127.04
140		387316.40	3336148.80
141		387320.92	3336195.05
142		387324.31	3336229.89
143		387324.47	3336234.85
144		387325.11	3336253.85
145		387322.14	3336253.75
146		387315.37	3336253.52
147		387304.09	3336253.15
148		387285.92	3336253.57
149		387263.73	3336254.07
150		387236.45	3336254.70
151		387231.76	3336254.81
152		387204.98	3336255.43
153		387205.03	3336234.93
154		387205.06	3336225.54
155		387214.81	3336225.57
156		387227.54	3336223.05
157		387207.09	3336193.40
158		387200.54	3336174.90
159		387195.08	3336162.96
160		387172.02	3336163.77
161		387165.63	3336163.99
162		387171.84	3336162.45
163		387192.51	3336157.33
164		387193.61	3336120.57
165		387197.68	3336113.52
166		387202.58	3336112.56
167		387199.78	3336096.62
168		387190.83	3336087.40
169		387157.65	3336097.84
170		387147.23	3336101.12
171		387143.26	3336087.94
172		387141.92	3336083.48
173		387151.67	3336080.19
174		387166.34	3336075.25
175		387186.09	3336069.37
176		387211.56	3336050.90
177		387206.49	3336033.41
178		387210.48	3336032.06
179		387204.13	3336009.79
180		387221.68	3336004.27
181		387218.14	3335991.13
182		387215.79	3335982.90
183		387209.09	3335960.42
184		387207.74	3335960.69
185		387206.61	3335956.79
186		387204.13	3335948.18
187		387203.58	3335948.23
188		387199.58	3335934.70

189		387196.88	3335927.53
190		387192.86	3335916.32
191		387185.96	3335897.08
192		387191.64	3335894.84
193		387204.60	3335890.21
194		387209.78	3335888.13
195		387212.88	3335886.93
196		387228.59	3335881.18
197		387237.30	3335911.85
198		387238.41	3335915.76
199		387240.72	3335923.62
200		387247.87	3335949.42
201		387246.25	3335949.55
202		387251.60	3335970.15
203		387257.80	3335995.91
204		387264.98	3335994.62
205		387269.10	3336005.12
206		387271.81	3336003.89
207		387281.08	3336029.25
208		387304.32	3336092.42
209		387304.46	3336092.83
210		387357.57	3336082.20
211		387357.03	3336077.31
212		387352.96	3336062.99
213		387351.66	3336063.20
214		387346.04	3336039.09
215		387336.08	3335996.37
216		387335.33	3335993.12
217		387333.05	3335984.01
218		387332.90	3335983.37
219		387337.37	3335973.00
220		387361.22	3335965.85
221		387361.08	3335964.97
222		387387.91	3335960.78
223		387390.42	3335955.98
224		387393.41	3335950.24
225		387391.89	3335942.48
226		387390.66	3335936.65
227		387380.03	3335884.43
228		387330.20	3335903.94
229		387295.86	3335917.85
230		387272.59	3335927.27
231		387263.07	3335901.86
232		387250.30	3335867.53
233		387243.95	3335850.44
234		387241.69	3335844.35
235		387238.53	3335835.83
236		387246.32	3335833.10
237		387376.14	3335788.77
238		387498.85	3335746.78
239		387515.42	3335741.04
240		387521.88	3335759.25
241		387525.26	3335768.52

242			387527.46	3335774.38		
243			387531.92	3335775.79		
244			387542.12	3335771.66		
245			387544.02	3335770.79		
246			387544.68	3335772.60		
247			387546.17	3335772.12		
248			387548.29	3335777.75		
249			387550.67	3335782.18		
250			387550.00	3335785.19		
251			387549.01	3335786.96		
252			387549.63	3335788.85		
253			387541.57	3335792.82		
1			387551.02	3335838.56		
1			387551.02	3335838.56		
254			387650.55	3336014.44		
255			387650.78	3336013.45		
256			387650.42	3336011.41		
257			387649.45	3336009.67		
258			387647.90	3336008.37		
259			387645.98	3336007.69		
260			387643.65	3336007.80		
261			387642.10	3336008.50		
262			387640.79	3336009.52		
263			387640.02	3336010.85		
264			387639.56	3336012.19		
265			387639.48	3336013.86		
266			387639.98	3336015.59		
267			387640.77	3336016.75		
268			387641.32	3336017.32		
269			387641.79	3336017.77		
270			387643.30	3336018.56		
271			387645.09	3336018.92		
272			387646.51	3336018.70		
273			387647.78	3336018.21		
274			387649.42	3336016.86		
275			387650.37	3336015.26		
254			387650.55	3336014.44		

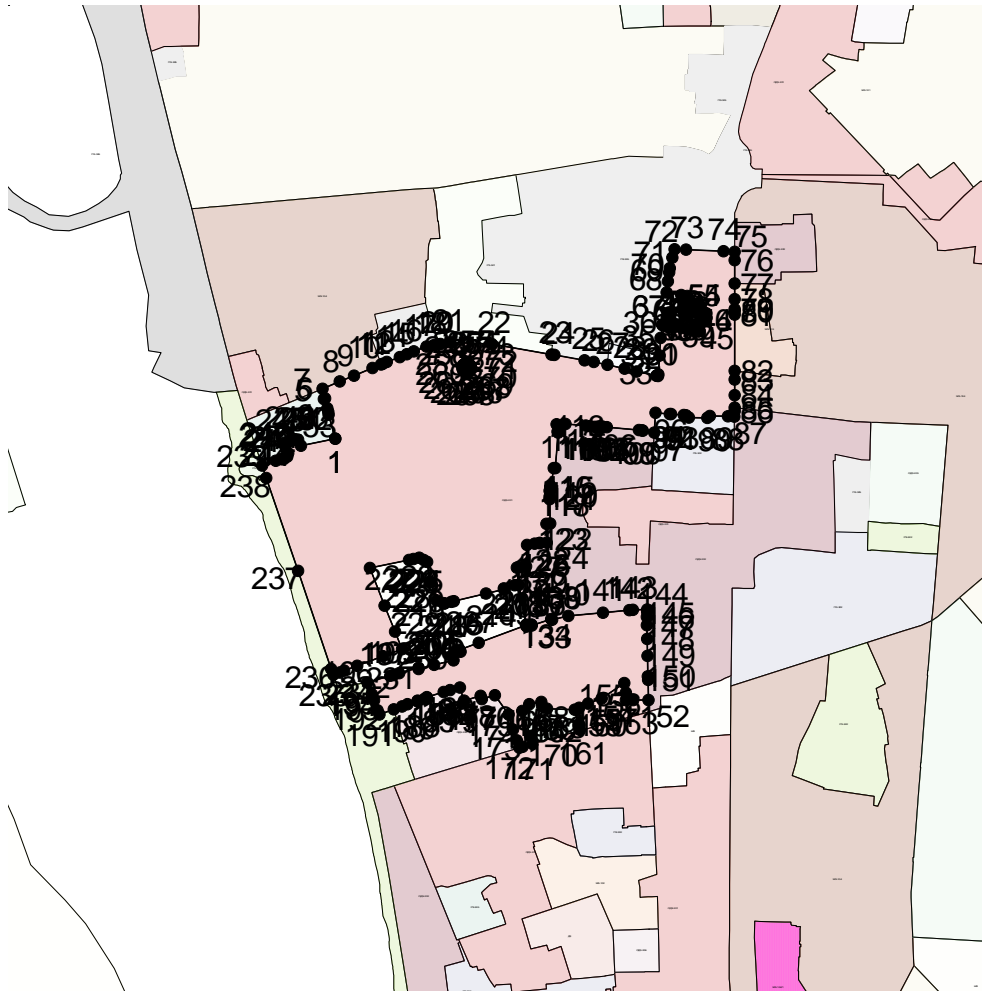
3. Сведения о характерных точках части (частей) границы объекта

Обозначение характерных точек части границ	Существующие координаты, м		Измененные (уточненные) координаты, м		Метод определения координат и средняя квадратическая погрешность положения характерной точки (Mt), м	Описание обозначения точки
	X	Y	X	Y		
1	2	3	4	5	6	7

--	--	--	--	--	--	--	--

ОПИСАНИЕ МЕСТОПОЛОЖЕНИЯ ГРАНИЦ
ОДЗ-201 – ЗОНЫ ДЕЛОВОГО, ОБЩЕСТВЕННОГО И КОММЕРЧЕСКОГО НАЗНАЧЕНИЯ
(наименование объекта)

План границ объекта



Масштаб 1: 10000

Используемые условные знаки и обозначения:

Подпись _____ Дата " _ " _____ г.

Место для оттиска печати (при наличии) лица, составившего описание местоположения границ объекта

ОПИСАНИЕ МЕСТОПОЛОЖЕНИЯ ГРАНИЦ <u>ОДЗ-202 – ЗОНЫ ОБСЛУЖИВАНИЯ ОБЪЕКТОВ, НЕОБХОДИМЫХ ДЛЯ ОСУЩЕСТВЛЕНИЯ ПРОИЗВОДСТВЕННОЙ И ПРЕДПРИНИМАТЕЛЬСКОЙ ДЕЯТЕЛЬНОСТИ</u> (наименование объекта местоположение границ, которого описано (далее - объект) _____		
Сведения об объекте		
N п/п	Характеристики объекта	Описание характеристик
1	2	3
1	Местоположение объекта	Российская Федерация, Иркутская область, город Иркутск
2	Площадь объекта +/- величина погрешности определения площади (P +/- Дельта P)	83505+/- 0
3	Иные характеристики объекта	ПЭ П-01-08

ОПИСАНИЕ МЕСТОПОЛОЖЕНИЯ ГРАНИЦ <u>ОДЗ-202 – ЗОНЫ ОБСЛУЖИВАНИЯ ОБЪЕКТОВ, НЕОБХОДИМЫХ ДЛЯ ОСУЩЕСТВЛЕНИЯ ПРОИЗВОДСТВЕННОЙ И ПРЕДПРИНИМАТЕЛЬСКОЙ ДЕЯТЕЛЬНОСТИ</u> (наименование объекта)				
Сведения о местоположении границ объекта				
1. Система координат <u>МСК-38, зона 3</u>				
2. Сведения о характерных точках границ объекта				
Обозначение характерных точек границ	Координаты, м		Метод определения координат и средняя квадратическая погрешность положения характерной точки (Mt), м	Описание обозначения точки
	X	Y		
1	2	3	4	5
1	387572.76	3336551.55	0.3	-
2	387522.81	3336550.23	0.3	-
3	387523.24	3336539.10	0.3	-
4	387530.19	3336503.83	0.3	-
5	387522.10	3336503.81	0.3	-
6	387521.94	3336501.41	0.3	-
7	387508.74	3336501.78	0.3	-
8	387497.89	3336502.09	0.3	-
9	387427.68	3336504.07	0.3	-
10	387400.06	3336503.72	0.3	-
11	387401.00	3336492.08	0.3	-
12	387402.77	3336477.57	0.3	-
13	387407.13	3336432.60	0.3	-
14	387406.11	3336424.49	0.3	-
15	387397.52	3336402.19	0.3	-
16	387392.59	3336396.28	0.3	-
17	387374.98	3336395.56	0.3	-

18	387355.72	3336396.88	0.3	-
19	387352.83	3336395.47	0.3	-
20	387353.10	3336381.85	0.3	-
21	387353.22	3336374.98	0.3	-
22	387353.38	3336366.94	0.3	-
23	387349.35	3336366.89	0.3	-
24	387338.55	3336366.74	0.3	-
25	387335.37	3336366.71	0.3	-
26	387331.85	3336366.66	0.3	-
27	387313.92	3336366.43	0.3	-
28	387237.41	3336365.44	0.3	-
29	387234.15	3336357.12	0.3	-
30	387230.84	3336351.38	0.3	-
31	387229.74	3336346.63	0.3	-
32	387221.18	3336318.56	0.3	-
33	387217.51	3336306.39	0.3	-
34	387214.94	3336298.42	0.3	-
35	387211.50	3336287.70	0.3	-
36	387210.61	3336271.62	0.3	-
37	387201.05	3336271.72	0.3	-
38	387194.75	3336271.79	0.3	-
39	387191.69	3336261.92	0.3	-
40	387190.08	3336256.72	0.3	-
41	387189.58	3336255.78	0.3	-
42	387204.11	3336255.44	0.3	-
43	387204.98	3336255.43	0.3	-
44	387231.76	3336254.81	0.3	-
45	387236.45	3336254.70	0.3	-
46	387263.73	3336254.07	0.3	-

47	387285.92	3336253.57	0.3	-
48	387304.09	3336253.15	0.3	-
49	387315.37	3336253.52	0.3	-
50	387322.14	3336253.75	0.3	-
51	387325.11	3336253.85	0.3	-
52	387324.47	3336234.85	0.3	-
53	387324.31	3336229.89	0.3	-
54	387320.92	3336195.05	0.3	-
55	387316.40	3336148.80	0.3	-
56	387311.33	3336127.04	0.3	-
57	387312.19	3336125.80	0.3	-
58	387303.89	3336100.15	0.3	-
59	387304.95	3336099.68	0.3	-
60	387302.55	3336093.18	0.3	-
61	387304.32	3336092.44	0.3	-
62	387304.46	3336092.85	0.3	-
63	387357.57	3336082.21	0.3	-
64	387380.50	3336080.15	0.3	-
65	387381.43	3336086.56	0.3	-
66	387382.30	3336092.42	0.3	-
67	387410.67	3336093.61	0.3	-
68	387412.06	3336103.95	0.3	-
69	387412.93	3336110.42	0.3	-
70	387413.00	3336110.61	0.3	-
71	387413.58	3336119.89	0.3	-
72	387438.44	3336119.51	0.3	-
73	387438.80	3336124.68	0.3	-
74	387471.12	3336123.83	0.3	-
75	387474.62	3336123.72	0.3	-

76	387482.15	3336123.72	0.3	-
77	387488.04	3336124.75	0.3	-
78	387487.99	3336125.32	0.3	-
79	387512.22	3336129.43	0.3	-
80	387511.89	3336131.29	0.3	-
81	387558.92	3336135.04	0.3	-
82	387560.54	3336134.39	0.3	-
83	387570.20	3336133.29	0.3	-
84	387570.37	3336144.87	0.3	-
85	387568.48	3336172.00	0.3	-
86	387567.76	3336178.11	0.3	-
87	387566.61	3336184.10	0.3	-
88	387564.93	3336188.32	0.3	-
89	387567.07	3336188.78	0.3	-
90	387566.79	3336190.85	0.3	-
91	387566.44	3336193.35	0.3	-
92	387566.76	3336194.35	0.3	-
93	387566.71	3336194.86	0.3	-
94	387566.21	3336200.12	0.3	-
95	387562.54	3336242.67	0.3	-
96	387561.86	3336246.87	0.3	-
97	387561.69	3336247.88	0.3	-
98	387559.24	3336263.14	0.3	-
99	387538.33	3336261.71	0.3	-
100	387530.17	3336261.39	0.3	-
101	387488.43	3336259.77	0.3	-
102	387488.42	3336259.77	0.3	-
103	387486.86	3336244.89	0.3	-
104	387486.72	3336243.52	0.3	-

105	387483.38	3336211.65	0.3	-
106	387483.26	3336196.65	0.3	-
107	387483.04	3336187.61	0.3	-
108	387481.02	3336184.21	0.3	-
109	387479.02	3336180.81	0.3	-
110	387477.37	3336177.25	0.3	-
111	387475.67	3336173.69	0.3	-
112	387473.57	3336170.35	0.3	-
113	387470.66	3336167.57	0.3	-
114	387468.37	3336166.89	0.3	-
115	387467.43	3336166.75	0.3	-
116	387467.37	3336168.33	0.3	-
117	387452.46	3336167.75	0.3	-
118	387445.20	3336170.86	0.3	-
119	387439.92	3336173.39	0.3	-
120	387439.29	3336174.58	0.3	-
121	387434.36	3336174.32	0.3	-
122	387434.18	3336188.91	0.3	-
123	387433.88	3336216.31	0.3	-
124	387421.26	3336216.16	0.3	-
125	387421.15	3336217.41	0.3	-
126	387410.03	3336217.13	0.3	-
127	387410.74	3336226.72	0.3	-
128	387410.49	3336239.56	0.3	-
129	387385.30	3336239.08	0.3	-
130	387384.97	3336255.85	0.3	-
131	387399.51	3336256.33	0.3	-
132	387431.41	3336257.57	0.3	-
133	387442.40	3336257.99	0.3	-

134	387441.47	3336270.24	0.3	-
135	387441.26	3336273.24	0.3	-
136	387440.65	3336282.13	0.3	-
137	387440.62	3336282.55	0.3	-
138	387440.44	3336284.78	0.3	-
139	387439.95	3336290.73	0.3	-
140	387439.12	3336300.21	0.3	-
141	387438.91	3336302.59	0.3	-
142	387438.46	3336307.73	0.3	-
143	387437.46	3336309.65	0.3	-
144	387439.13	3336334.62	0.3	-
145	387438.19	3336336.71	0.3	-
146	387437.83	3336357.13	0.3	-
147	387437.65	3336359.48	0.3	-
148	387437.50	3336368.02	0.3	-
149	387476.86	3336368.54	0.3	-
150	387537.11	3336369.31	0.3	-
151	387566.31	3336369.69	0.3	-
152	387579.73	3336369.86	0.3	-
153	387580.37	3336369.87	0.3	-
154	387587.43	3336369.96	0.3	-
155	387592.31	3336370.02	0.3	-
155	387592.31	3336370.02	0.3	-
156	387576.30	3336506.88	0.3	-
157	387573.56	3336530.39	0.3	-
158	387573.33	3336536.48	0.3	-
159	387573.06	3336543.61	0.3	-
1	387572.76	3336551.55	0.3	-

3. Сведения о характерных точках части (частей) границы объекта

Обозначение характерных точек части границы	Координаты, м		Метод определения координат и средняя квадратическая погрешность положения характерной точки (Mt), м	Описание обозначения точки
	X	Y		
1	2	3	4	5

ОПИСАНИЕ МЕСТОПОЛОЖЕНИЯ ГРАНИЦ <u>ОДЗ-202 – ЗОНЫ ОБСЛУЖИВАНИЯ ОБЪЕКТОВ, НЕОБХОДИМЫХ ДЛЯ ОСУЩЕСТВЛЕНИЯ ПРОИЗВОДСТВЕННОЙ И ПРЕДПРИНИМАТЕЛЬСКОЙ ДЕЯТЕЛЬНОСТИ</u> (наименование объекта)						
Сведения о местоположении измененных (уточненных) границ объекта						
1. Система координат <u>МСК-38, зона 3</u>						
2. Сведения о характерных точках границ объекта						
Обозначение характерных точек границ	Существующие координаты, м		Измененные (уточненные) координаты, м		Метод определения координат и средняя квадратическая погрешность положения характерной точки (Mt), м	Описание обозначения точки
	X	Y	X	Y		
1	2	3	4	5	6	7
1			387572.76	3336551.55		
2			387522.81	3336550.23		
3			387523.24	3336539.10		
4			387530.19	3336503.83		
5			387522.10	3336503.81		
6			387521.94	3336501.41		
7			387508.74	3336501.78		
8			387497.89	3336502.09		
9			387427.68	3336504.07		
10			387400.06	3336503.72		
11			387401.00	3336492.08		
12			387402.77	3336477.57		
13			387407.13	3336432.60		
14			387406.11	3336424.49		
15			387397.52	3336402.19		
16			387392.59	3336396.28		
17			387374.98	3336395.56		
18			387355.72	3336396.88		
19			387352.83	3336395.47		
20			387353.10	3336381.85		
21			387353.22	3336374.98		
22			387353.38	3336366.94		
23			387349.35	3336366.89		
24			387338.55	3336366.74		
25			387335.37	3336366.71		
26			387331.85	3336366.66		
27			387313.92	3336366.43		
28			387237.41	3336365.44		

29		387234.15	3336357.12
30		387230.84	3336351.38
31		387229.74	3336346.63
32		387221.18	3336318.56
33		387217.51	3336306.39
34		387214.94	3336298.42
35		387211.50	3336287.70
36		387210.61	3336271.62
37		387201.05	3336271.72
38		387194.75	3336271.79
39		387191.69	3336261.92
40		387190.08	3336256.72
41		387189.58	3336255.78
42		387204.11	3336255.44
43		387204.98	3336255.43
44		387231.76	3336254.81
45		387236.45	3336254.70
46		387263.73	3336254.07
47		387285.92	3336253.57
48		387304.09	3336253.15
49		387315.37	3336253.52
50		387322.14	3336253.75
51		387325.11	3336253.85
52		387324.47	3336234.85
53		387324.31	3336229.89
54		387320.92	3336195.05
55		387316.40	3336148.80
56		387311.33	3336127.04
57		387312.19	3336125.80
58		387303.89	3336100.15
59		387304.95	3336099.68
60		387302.55	3336093.18
61		387304.32	3336092.44
62		387304.46	3336092.85
63		387357.57	3336082.21
64		387380.50	3336080.15
65		387381.43	3336086.56
66		387382.30	3336092.42
67		387410.67	3336093.61
68		387412.06	3336103.95
69		387412.93	3336110.42
70		387413.00	3336110.61
71		387413.58	3336119.89
72		387438.44	3336119.51
73		387438.80	3336124.68
74		387471.12	3336123.83
75		387474.62	3336123.72
76		387482.15	3336123.72
77		387488.04	3336124.75
78		387487.99	3336125.32
79		387512.22	3336129.43
80		387511.89	3336131.29
81		387558.92	3336135.04

82		387560.54	3336134.39
83		387570.20	3336133.29
84		387570.37	3336144.87
85		387568.48	3336172.00
86		387567.76	3336178.11
87		387566.61	3336184.10
88		387564.93	3336188.32
89		387567.07	3336188.78
90		387566.79	3336190.85
91		387566.44	3336193.35
92		387566.76	3336194.35
93		387566.71	3336194.86
94		387566.21	3336200.12
95		387562.54	3336242.67
96		387561.86	3336246.87
97		387561.69	3336247.88
98		387559.24	3336263.14
99		387538.33	3336261.71
100		387530.17	3336261.39
101		387488.43	3336259.77
102		387488.42	3336259.77
103		387486.86	3336244.89
104		387486.72	3336243.52
105		387483.38	3336211.65
106		387483.26	3336196.65
107		387483.04	3336187.61
108		387481.02	3336184.21
109		387479.02	3336180.81
110		387477.37	3336177.25
111		387475.67	3336173.69
112		387473.57	3336170.35
113		387470.66	3336167.57
114		387468.37	3336166.89
115		387467.43	3336166.75
116		387467.37	3336168.33
117		387452.46	3336167.75
118		387445.20	3336170.86
119		387439.92	3336173.39
120		387439.29	3336174.58
121		387434.36	3336174.32
122		387434.18	3336188.91
123		387433.88	3336216.31
124		387421.26	3336216.16
125		387421.15	3336217.41
126		387410.03	3336217.13
127		387410.74	3336226.72
128		387410.49	3336239.56
129		387385.30	3336239.08
130		387384.97	3336255.85
131		387399.51	3336256.33
132		387431.41	3336257.57
133		387442.40	3336257.99
134		387441.47	3336270.24

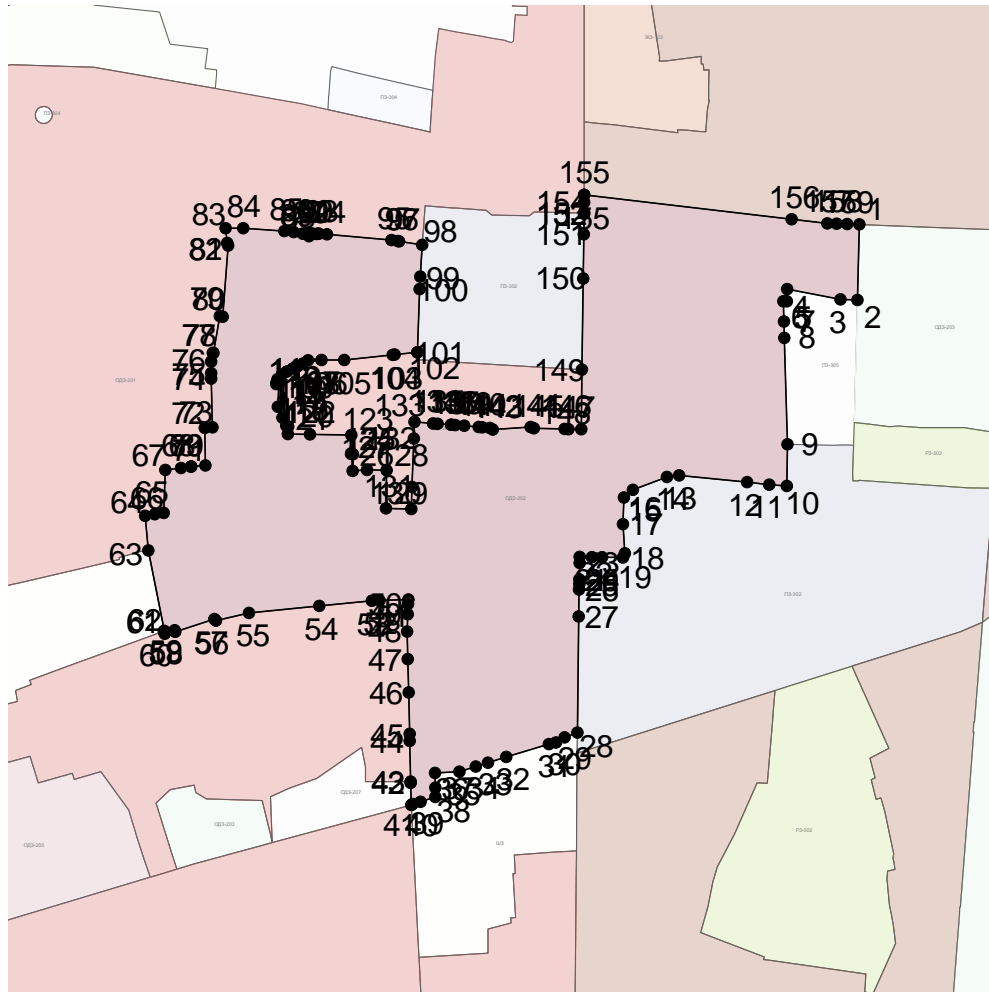
135			387441.26	3336273.24		
136			387440.65	3336282.13		
137			387440.62	3336282.55		
138			387440.44	3336284.78		
139			387439.95	3336290.73		
140			387439.12	3336300.21		
141			387438.91	3336302.59		
142			387438.46	3336307.73		
143			387437.46	3336309.65		
144			387439.13	3336334.62		
145			387438.19	3336336.71		
146			387437.83	3336357.13		
147			387437.65	3336359.48		
148			387437.50	3336368.02		
149			387476.86	3336368.54		
150			387537.11	3336369.31		
151			387566.31	3336369.69		
152			387579.73	3336369.86		
153			387580.37	3336369.87		
154			387587.43	3336369.96		
155			387592.31	3336370.02		
155			387592.31	3336370.02		
156			387576.30	3336506.88		
157			387573.56	3336530.39		
158			387573.33	3336536.48		
159			387573.06	3336543.61		
1			387572.76	3336551.55		

3. Сведения о характерных точках части (частей) границы объекта

Обозначение характерных точек части границ	Существующие координаты, м		Измененные (уточненные) координаты, м		Метод определения координат и средняя квадратическая погрешность положения характерной точки (Mt), м	Описание обозначения точки
	X	Y	X	Y		
1	2	3	4	5	6	7

ОПИСАНИЕ МЕСТОПОЛОЖЕНИЯ ГРАНИЦ
ОДЗ-202 – ЗОНЫ ОБСЛУЖИВАНИЯ ОБЪЕКТОВ, НЕОБХОДИМЫХ ДЛЯ ОСУЩЕСТВЛЕНИЯ
ПРОИЗВОДСТВЕННОЙ И ПРЕДПРИНИМАТЕЛЬСКОЙ ДЕЯТЕЛЬНОСТИ
(наименование объекта)

План границ объекта



Масштаб 1: 5000

Используемые условные знаки и обозначения:

Подпись _____ Дата " __ " _____ г.

Место для оттиска печати (при наличии) лица, составившего описание местоположения границ объекта

ОПИСАНИЕ МЕСТОПОЛОЖЕНИЯ ГРАНИЦ <u>ПЗ-302 – ЗОНЫ ПРОМЫШЛЕННЫХ ОБЪЕКТОВ IV, V КЛАССОВ ОПАСНОСТИ</u> (наименование объекта местоположение границ, которого описано (далее - объект)		
Сведения об объекте		
N п/п	Характеристики объекта	Описание характеристик
1	2	3
1	Местоположение объекта	Российская Федерация, Иркутская область, город Иркутск
2	Площадь объекта +/- величина погрешности определения площади (P +/- Дельта P)	10882+/- 0
3	Иные характеристики объекта	ПЭ П-01-08

ОПИСАНИЕ МЕСТОПОЛОЖЕНИЯ ГРАНИЦ
ПЗ-302 – ЗОНЫ ПРОМЫШЛЕННЫХ ОБЪЕКТОВ IV, V КЛАССОВ ОПАСНОСТИ
 (наименование объекта)

Сведения о местоположении границ объекта

1. Система координат МСК-38, зона 3

2. Сведения о характерных точках границ объекта

Обозначение характерных точек границ	Координаты, м		Метод определения координат и средняя квадратическая погрешность положения характерной точки (Mt), м	Описание обозначения точки
	X	Y		
1	2	3	4	5
1	387580.37	3336369.87	0.3	-
2	387579.73	3336369.86	0.3	-
3	387566.31	3336369.69	0.3	-
4	387537.11	3336369.31	0.3	-
5	387476.86	3336368.54	0.3	-
6	387477.45	3336358.71	0.3	-
7	387477.57	3336356.73	0.3	-
8	387481.89	3336285.81	0.3	-
9	387482.24	3336280.09	0.3	-
10	387482.68	3336273.33	0.3	-
11	387483.51	3336259.58	0.3	-
12	387488.42	3336259.77	0.3	-
13	387488.43	3336259.77	0.3	-
14	387530.17	3336261.39	0.3	-
15	387538.33	3336261.71	0.3	-
16	387559.24	3336263.14	0.3	-
17	387585.15	3336264.93	0.3	-

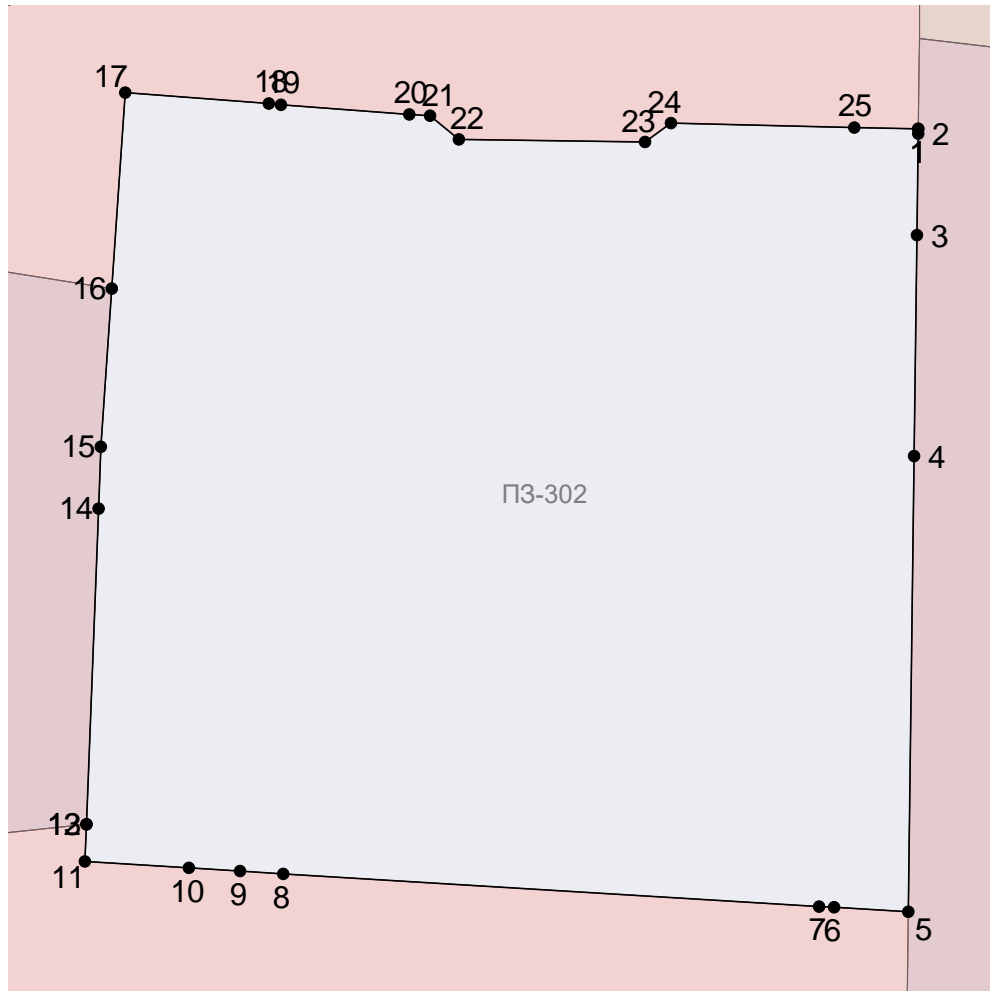
18	387583.71	3336283.92	0.3	-
19	387583.56	3336285.54	0.3	-
20	387582.27	3336302.49	0.3	-
21	387582.11	3336305.27	0.3	-
22	387578.98	3336309.08	0.3	-
23	387578.63	3336333.71	0.3	-
24	387581.13	3336337.13	0.3	-
25	387580.57	3336361.40	0.3	-
1	387580.37	3336369.87	0.3	-
1	387580.37	3336369.87	0.3	-
3. Сведения о характерных точках части (частей) границы объекта				
Обозначение характерных точек части границы	Координаты, м		Метод определения координат и средняя квадратическая погрешность положения характерной точки (Mt), м	Описание обозначения точки
	X	Y		
1	2	3	4	5

ОПИСАНИЕ МЕСТОПОЛОЖЕНИЯ ГРАНИЦ ПЗ-302 – ЗОНЫ ПРОМЫШЛЕННЫХ ОБЪЕКТОВ IV, V КЛАССОВ ОПАСНОСТИ (наименование объекта)						
Сведения о местоположении измененных (уточненных) границ объекта						
1. Система координат <u>МСК-38, зона 3</u>						
2. Сведения о характерных точках границ объекта						
Обозначение характерных точек границ	Существующие координаты, м		Измененные (уточненные) координаты, м		Метод определения координат и средняя квадратическая погрешность положения характерной точки (Mt), м	Описание обозначения точки
	X	Y	X	Y		
1	2	3	4	5	6	7
1			387580.37	3336369.87		
2			387579.73	3336369.86		
3			387566.31	3336369.69		
4			387537.11	3336369.31		
5			387476.86	3336368.54		
6			387477.45	3336358.71		
7			387477.57	3336356.73		
8			387481.89	3336285.81		
9			387482.24	3336280.09		
10			387482.68	3336273.33		
11			387483.51	3336259.58		
12			387488.42	3336259.77		
13			387488.43	3336259.77		
14			387530.17	3336261.39		
15			387538.33	3336261.71		
16			387559.24	3336263.14		
17			387585.15	3336264.93		
18			387583.71	3336283.92		
19			387583.56	3336285.54		
20			387582.27	3336302.49		
21			387582.11	3336305.27		
22			387578.98	3336309.08		
23			387578.63	3336333.71		
24			387581.13	3336337.13		
25			387580.57	3336361.40		
1			387580.37	3336369.87		
1			387580.37	3336369.87		

3. Сведения о характерных точках части (частей) границы объекта						
Обозначение характерных точек части границ	Существующие координаты, м		Измененные (уточненные) координаты, м		Метод определения координат и средняя квадратическая погрешность положения характерной точки (Mt), м	Описание обозначения точки
	X	Y	X	Y		
1	2	3	4	5	6	7

ОПИСАНИЕ МЕСТОПОЛОЖЕНИЯ ГРАНИЦ
ПЗ-302 – ЗОНЫ ПРОМЫШЛЕННЫХ ОБЪЕКТОВ IV, V КЛАССОВ ОПАСНОСТИ
(наименование объекта)

План границ объекта

Масштаб 1: 1000

Используемые условные знаки и обозначения:

Подпись _____ Дата " __ " _____ г.

Место для оттиска печати (при наличии) лица, составившего описание местоположения границ объекта

ОПИСАНИЕ МЕСТОПОЛОЖЕНИЯ ГРАНИЦ <u>РЗ-505 – ЗОНЫ ОБЪЕКТОВ И СООРУЖЕНИЙ ФИЗИЧЕСКОЙ КУЛЬТУРЫ И СПОРТА</u> (наименование объекта местоположение границ, которого описано (далее - объект)		
Сведения об объекте		
N п/п	Характеристики объекта	Описание характеристик
1	2	3
1	Местоположение объекта	Российская Федерация, Иркутская область, город Иркутск
2	Площадь объекта +/- величина погрешности определения площади (Р +/- Дельта Р)	6471+/- 0
3	Иные характеристики объекта	ПЭ П-01-08

ОПИСАНИЕ МЕСТОПОЛОЖЕНИЯ ГРАНИЦ <u>РЗ-505 – ЗОНЫ ОБЪЕКТОВ И СООРУЖЕНИЙ ФИЗИЧЕСКОЙ КУЛЬТУРЫ И СПОРТА</u> (наименование объекта)				
Сведения о местоположении границ объекта				
1. Система координат <u>МСК-38, зона 3</u>				
2. Сведения о характерных точках границ объекта				
Обозначение характерных точек границ	Координаты, м		Метод определения координат и средняя квадратическая погрешность положения характерной точки (Mt), м	Описание обозначения точки
	X	Y		
1	2	3	4	5
1	387604.29	3335824.73	0.3	-
2	387617.16	3335821.39	0.3	-
3	387598.86	3335776.93	0.3	-
4	387598.06	3335774.98	0.3	-
5	387589.95	3335755.28	0.3	-
6	387579.06	3335728.80	0.3	-
7	387575.77	3335720.81	0.3	-
8	387553.67	3335727.80	0.3	-
9	387526.85	3335737.09	0.3	-
10	387515.42	3335741.04	0.3	-
11	387521.88	3335759.25	0.3	-
12	387525.26	3335768.52	0.3	-
13	387527.46	3335774.38	0.3	-
14	387531.92	3335775.79	0.3	-
15	387542.12	3335771.66	0.3	-
16	387544.02	3335770.79	0.3	-
17	387544.68	3335772.60	0.3	-

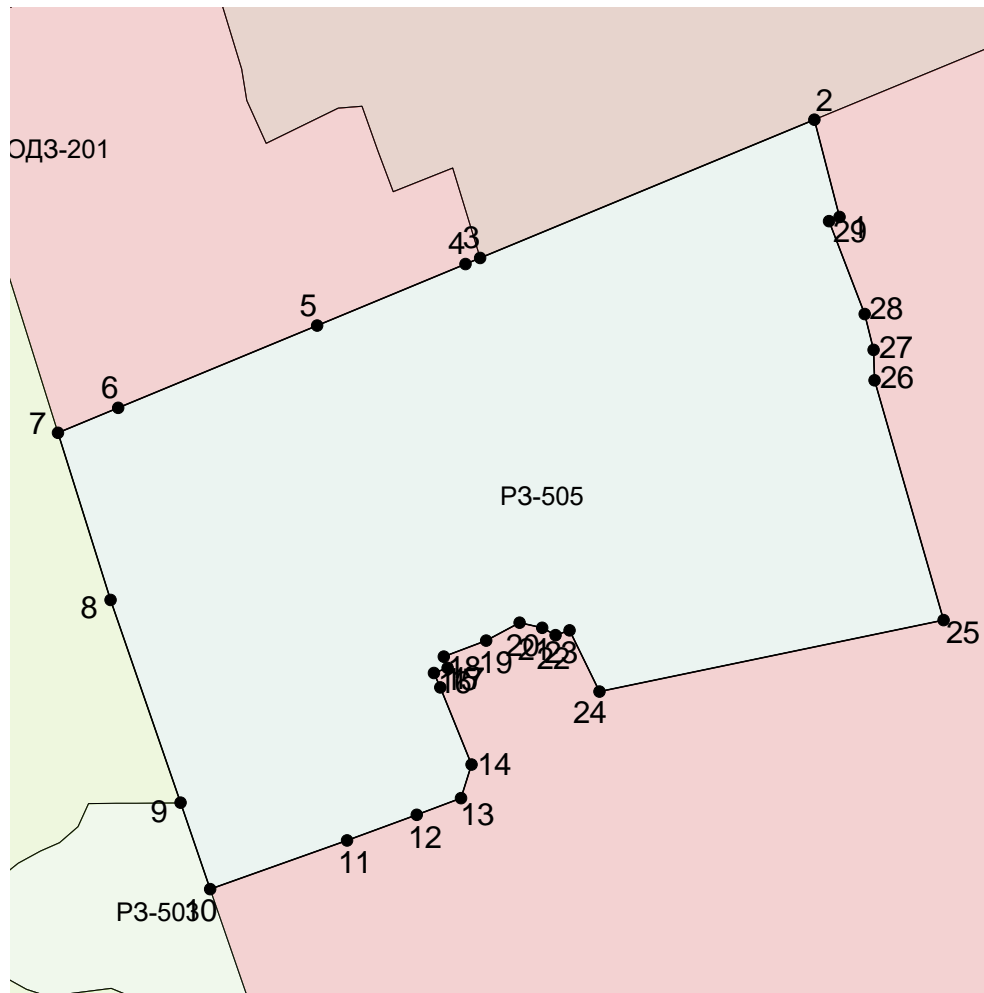
18	387546.17	3335772.12	0.3	-
19	387548.29	3335777.75	0.3	-
20	387550.67	3335782.18	0.3	-
21	387550.00	3335785.19	0.3	-
22	387549.01	3335786.96	0.3	-
23	387549.63	3335788.85	0.3	-
24	387541.57	3335792.82	0.3	-
25	387551.02	3335838.56	0.3	-
26	387582.70	3335829.40	0.3	-
27	387586.75	3335829.28	0.3	-
28	387591.46	3335828.06	0.3	-
29	387603.73	3335823.33	0.3	-
1	387604.29	3335824.73	0.3	-
3. Сведения о характерных точках части (частей) границы объекта				
Обозначение характерных точек части границы	Координаты, м		Метод определения координат и средняя квадратическая погрешность положения характерной точки (Mt), м	Описание обозначения точки
	X	Y		
1	2	3	4	5

ОПИСАНИЕ МЕСТОПОЛОЖЕНИЯ ГРАНИЦ РЗ-505 – ЗОНЫ ОБЪЕКТОВ И СООРУЖЕНИЙ ФИЗИЧЕСКОЙ КУЛЬТУРЫ И СПОРТА (наименование объекта)						
Сведения о местоположении измененных (уточненных) границ объекта						
1. Система координат <u>МСК-38, зона 3</u>						
2. Сведения о характерных точках границ объекта						
Обозначение характерных точек границ	Существующие координаты, м		Измененные (уточненные) координаты, м		Метод определения координат и средняя квадратическая погрешность положения характерной точки (Mt), м	Описание обозначения точки
	X	Y	X	Y		
1	2	3	4	5	6	7
1			387604.29	3335824.73		
2			387617.16	3335821.39		
3			387598.86	3335776.93		
4			387598.06	3335774.98		
5			387589.95	3335755.28		
6			387579.06	3335728.80		
7			387575.77	3335720.81		
8			387553.67	3335727.80		
9			387526.85	3335737.09		
10			387515.42	3335741.04		
11			387521.88	3335759.25		
12			387525.26	3335768.52		
13			387527.46	3335774.38		
14			387531.92	3335775.79		
15			387542.12	3335771.66		
16			387544.02	3335770.79		
17			387544.68	3335772.60		
18			387546.17	3335772.12		
19			387548.29	3335777.75		
20			387550.67	3335782.18		
21			387550.00	3335785.19		
22			387549.01	3335786.96		
23			387549.63	3335788.85		
24			387541.57	3335792.82		
25			387551.02	3335838.56		
26			387582.70	3335829.40		
27			387586.75	3335829.28		
28			387591.46	3335828.06		
29			387603.73	3335823.33		

1			387604.29	3335824.73		
3. Сведения о характерных точках части (частей) границы объекта						
Обозначение характерных точек части границ	Существующие координаты, м		Измененные (уточненные) координаты, м		Метод определения координат и средняя квадратическая погрешность положения характерной точки (Mt), м	Описание обозначения точки
	X	Y	X	Y		
1	2	3	4	5	6	7

ОПИСАНИЕ МЕСТОПОЛОЖЕНИЯ ГРАНИЦ
РЗ-505 – ЗОНЫ ОБЪЕКТОВ И СООРУЖЕНИЙ ФИЗИЧЕСКОЙ КУЛЬТУРЫ И СПОРТА
(наименование объекта)

План границ объекта

Масштаб 1: 1000

Используемые условные знаки и обозначения:

Подпись _____ Дата " __ " _____ г.

Место для оттиска печати (при наличии) лица, составившего описание местоположения границ объекта

ОПИСАНИЕ МЕСТОПОЛОЖЕНИЯ ГРАНИЦ <u>ЖЗ-102 – ЗОНЫ ЗАСТРОЙКИ МАЛОЭТАЖНЫМИ МНОГОКВАРТИРНЫМИ ЖИЛЫМИ ДОМАМИ</u> <u>(ДО 4 ЭТ.)</u> (наименование объекта местоположение границ, которого описано (далее - объект) _____		
Сведения об объекте		
N п/п	Характеристики объекта	Описание характеристик
1	2	3
1	Местоположение объекта	Российская Федерация, Иркутская область, город Иркутск
2	Площадь объекта +/- величина погрешности определения площади (P +/- Дельта P)	21988+/- 0
3	Иные характеристики объекта	ПЭ С-01-01

ОПИСАНИЕ МЕСТОПОЛОЖЕНИЯ ГРАНИЦ ЖЗ-102 – ЗОНЫ ЗАСТРОЙКИ МАЛОЭТАЖНЫМИ МНОГОКВАРТИРНЫМИ ЖИЛЫМИ ДОМАМИ (ДО 4 ЭТ.) (наименование объекта)				
Сведения о местоположении границ объекта				
1. Система координат <u>МСК-38, зона 3</u>				
2. Сведения о характерных точках границ объекта				
Обозначение характерных точек границ	Координаты, м		Метод определения координат и средняя квадратическая погрешность положения характерной точки (Mt), м	Описание обозначения точки
	X	Y		
1	2	3	4	5
1	385360.46	3333246.65	0.3	-
2	385355.57	3333247.88	0.3	-
3	385342.50	3333251.15	0.3	-
4	385327.40	3333254.93	0.3	-
5	385301.48	3333261.43	0.3	-
6	385293.25	3333263.49	0.3	-
7	385288.11	3333264.77	0.3	-
8	385288.10	3333264.77	0.3	-
9	385253.80	3333273.37	0.3	-
10	385253.77	3333273.38	0.3	-
11	385249.29	3333274.50	0.3	-
12	385235.16	3333278.04	0.3	-
13	385226.54	3333280.20	0.3	-
14	385202.86	3333286.13	0.3	-
15	385190.92	3333289.12	0.3	-
16	385172.93	3333295.05	0.3	-
17	385118.00	3333308.88	0.3	-

18	385102.93	3333312.58	0.3	-
19	385086.41	3333317.06	0.3	-
20	385078.15	3333318.96	0.3	-
21	385077.09	3333318.53	0.3	-
22	385071.15	3333319.71	0.3	-
23	385071.64	3333324.63	0.3	-
24	385064.84	3333323.32	0.3	-
25	385061.97	3333324.12	0.3	-
26	385057.95	3333325.20	0.3	-
27	385055.14	3333325.96	0.3	-
28	385054.72	3333307.65	0.3	-
29	385058.89	3333306.56	0.3	-
30	385058.05	3333303.38	0.3	-
31	385056.21	3333296.41	0.3	-
32	385054.56	3333290.15	0.3	-
33	385086.03	3333281.88	0.3	-
34	385113.06	3333278.58	0.3	-
35	385119.83	3333277.40	0.3	-
36	385112.64	3333245.05	0.3	-
37	385109.21	3333229.56	0.3	-
38	385107.68	3333222.71	0.3	-
39	385113.74	3333221.35	0.3	-
40	385149.22	3333213.37	0.3	-
41	385154.45	3333212.19	0.3	-
42	385159.53	3333211.05	0.3	-
43	385165.75	3333209.65	0.3	-
44	385177.12	3333207.09	0.3	-
45	385190.00	3333204.20	0.3	-
46	385207.42	3333200.28	0.3	-

47	385228.70	3333195.49	0.3	-
48	385242.24	3333192.44	0.3	-
49	385254.86	3333188.83	0.3	-
50	385276.05	3333182.77	0.3	-
51	385283.63	3333180.60	0.3	-
52	385317.04	3333171.04	0.3	-
52	385317.04	3333171.04	0.3	-
53	385317.63	3333170.88	0.3	-
54	385322.22	3333195.18	0.3	-
55	385325.43	3333194.73	0.3	-
56	385330.19	3333194.87	0.3	-
57	385338.18	3333196.52	0.3	-
58	385346.85	3333196.15	0.3	-
59	385348.75	3333196.09	0.3	-
60	385349.14	3333207.80	0.3	-
61	385354.29	3333207.60	0.3	-
62	385361.88	3333207.30	0.3	-
63	385365.60	3333207.16	0.3	-
64	385368.27	3333207.06	0.3	-
1	385360.46	3333246.65	0.3	-
3. Сведения о характерных точках части (частей) границы объекта				
Обозначение характерных точек части границы	Координаты, м		Метод определения координат и средняя квадратическая погрешность положения характерной точки (Mt), м	Описание обозначения точки
	X	Y		
1	2	3	4	5

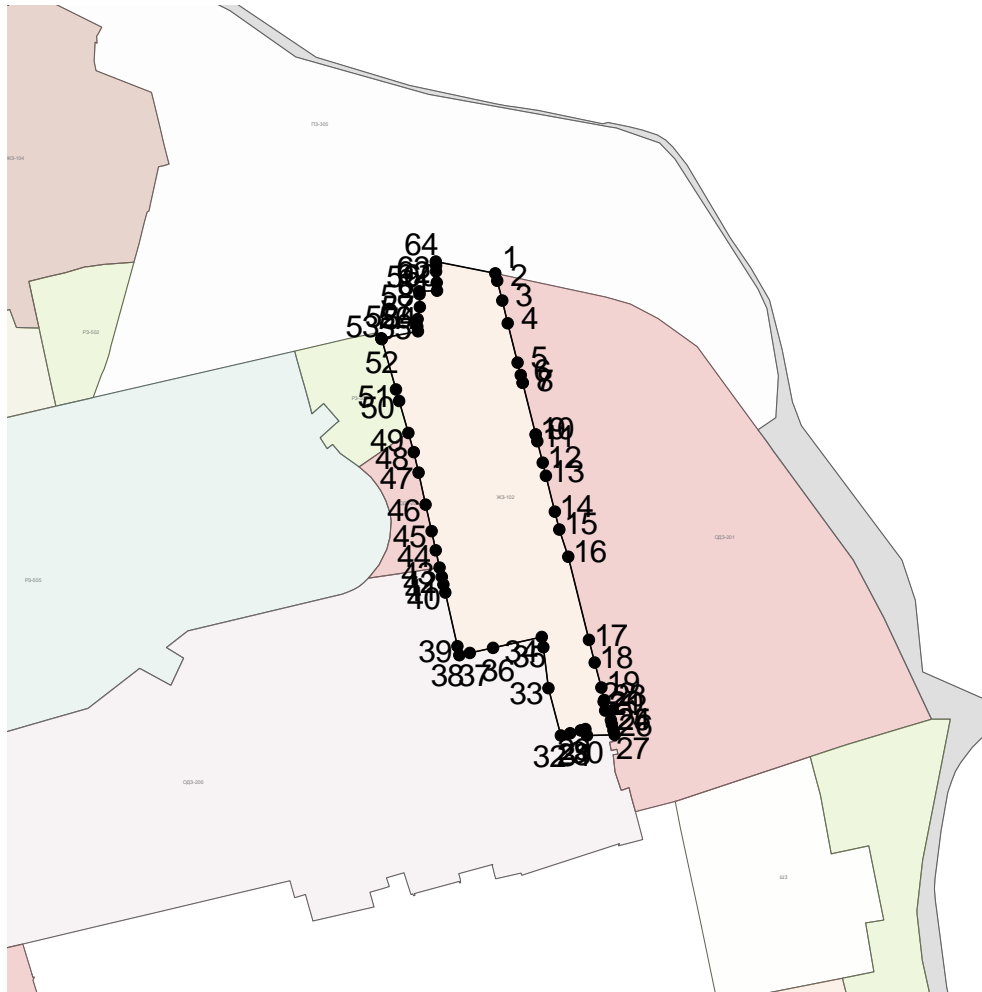
ОПИСАНИЕ МЕСТОПОЛОЖЕНИЯ ГРАНИЦ ЖЗ-102 – ЗОНЫ ЗАСТРОЙКИ МАЛОЭТАЖНЫМИ МНОГОКВАРТИРНЫМИ ЖИЛЫМИ ДОМАМИ (ДО 4 ЭТ.) (наименование объекта)						
Сведения о местоположении измененных (уточненных) границ объекта						
1. Система координат <u>МСК-38, зона 3</u>						
2. Сведения о характерных точках границ объекта						
Обозначение характерных точек границ	Существующие координаты, м		Измененные (уточненные) координаты, м		Метод определения координат и средняя квадратическая погрешность положения характерной точки (Mt), м	Описание обозначения точки
	X	Y	X	Y		
1	2	3	4	5	6	7
1			385360.46	3333246.65		
2			385355.57	3333247.88		
3			385342.50	3333251.15		
4			385327.40	3333254.93		
5			385301.48	3333261.43		
6			385293.25	3333263.49		
7			385288.11	3333264.77		
8			385288.10	3333264.77		
9			385253.80	3333273.37		
10			385253.77	3333273.38		
11			385249.29	3333274.50		
12			385235.16	3333278.04		
13			385226.54	3333280.20		
14			385202.86	3333286.13		
15			385190.92	3333289.12		
16			385172.93	3333295.05		
17			385118.00	3333308.88		
18			385102.93	3333312.58		
19			385086.41	3333317.06		
20			385078.15	3333318.96		
21			385077.09	3333318.53		
22			385071.15	3333319.71		
23			385071.64	3333324.63		
24			385064.84	3333323.32		
25			385061.97	3333324.12		
26			385057.95	3333325.20		
27			385055.14	3333325.96		
28			385054.72	3333307.65		

29			385058.89	3333306.56		
30			385058.05	3333303.38		
31			385056.21	3333296.41		
32			385054.56	3333290.15		
33			385086.03	3333281.88		
34			385113.06	3333278.58		
35			385119.83	3333277.40		
36			385112.64	3333245.05		
37			385109.21	3333229.56		
38			385107.68	3333222.71		
39			385113.74	3333221.35		
40			385149.22	3333213.37		
41			385154.45	3333212.19		
42			385159.53	3333211.05		
43			385165.75	3333209.65		
44			385177.12	3333207.09		
45			385190.00	3333204.20		
46			385207.42	3333200.28		
47			385228.70	3333195.49		
48			385242.24	3333192.44		
49			385254.86	3333188.83		
50			385276.05	3333182.77		
51			385283.63	3333180.60		
52			385317.04	3333171.04		
52			385317.04	3333171.04		
53			385317.63	3333170.88		
54			385322.22	3333195.18		
55			385325.43	3333194.73		
56			385330.19	3333194.87		
57			385338.18	3333196.52		
58			385346.85	3333196.15		
59			385348.75	3333196.09		
60			385349.14	3333207.80		
61			385354.29	3333207.60		
62			385361.88	3333207.30		
63			385365.60	3333207.16		
64			385368.27	3333207.06		
1			385360.46	3333246.65		
3. Сведения о характерных точках части (частей) границы объекта						
Обозначение характерных точек части границ	Существующие координаты, м		Измененные (уточненные) координаты, м		Метод определения координат и средняя квадратическая погрешность положения характерной точки (Mt), м	Описание обозначения точки
	X	Y	X	Y		
1	2	3	4	5	6	7

--	--	--	--	--	--	--	--

ОПИСАНИЕ МЕСТОПОЛОЖЕНИЯ ГРАНИЦ
ЖЗ-102 – ЗОНЫ ЗАСТРОЙКИ МАЛОЭТАЖНЫМИ МНОГОКВАРТИРНЫМИ ЖИЛЫМИ ДОМАМИ
(ДО 4 ЭТ.)
(наименование объекта)

План границ объекта

Масштаб 1: 5000

Используемые условные знаки и обозначения:

Подпись _____ Дата " _ " _____ г.

Место для оттиска печати (при наличии) лица, составившего описание местоположения границ объекта

ОПИСАНИЕ МЕСТОПОЛОЖЕНИЯ ГРАНИЦ <u>ЖЗ-103 – ЗОНЫ ЗАСТРОЙКИ СРЕДНЕЭТАЖНЫМИ ЖИЛЫМИ ДОМАМИ (5-8 ЭТ.)</u> (наименование объекта местоположение границ, которого описано (далее - объект)		
Сведения об объекте		
N п/п	Характеристики объекта	Описание характеристик
1	2	3
1	Местоположение объекта	Российская Федерация, Иркутская область, город Иркутск
2	Площадь объекта +/- величина погрешности определения площади (P +/- Дельта P)	258226+/- 0
3	Иные характеристики объекта	ПЭ С-01-01

ОПИСАНИЕ МЕСТОПОЛОЖЕНИЯ ГРАНИЦ <u>ЖЗ-103 – ЗОНЫ ЗАСТРОЙКИ СРЕДНЕЭТАЖНЫМИ ЖИЛЫМИ ДОМАМИ (5-8 ЭТ.)</u> (наименование объекта)				
Сведения о местоположении границ объекта				
1. Система координат <u>МСК-38, зона 3</u>				
2. Сведения о характерных точках границ объекта				
Обозначение характерных точек границ	Координаты, м		Метод определения координат и средняя квадратическая погрешность положения характерной точки (Mt), м	Описание обозначения точки
	X	Y		
1	2	3	4	5
1	384385.34	3333331.52	0.3	-
2	384380.07	3333315.42	0.3	-
3	384341.27	3333196.80	0.3	-
4	384337.88	3333186.42	0.3	-
5	384337.71	3333185.91	0.3	-
6	384332.79	3333171.20	0.3	-
7	384303.12	3333082.15	0.3	-
8	384299.43	3333071.07	0.3	-
9	384308.93	3333067.88	0.3	-
10	384349.11	3333054.54	0.3	-
11	384355.83	3333052.30	0.3	-
12	384357.29	3333051.81	0.3	-
13	384359.15	3333051.19	0.3	-
14	384428.68	3333028.10	0.3	-
15	384427.64	3333024.86	0.3	-
16	384421.87	3333006.93	0.3	-
17	384418.12	3332996.16	0.3	-

18	384417.81	3332995.31	0.3	-
19	384415.91	3332991.21	0.3	-
20	384417.63	3332990.53	0.3	-
21	384411.33	3332972.06	0.3	-
22	384406.43	3332957.66	0.3	-
23	384402.48	3332946.01	0.3	-
24	384400.09	3332938.92	0.3	-
25	384423.63	3332930.82	0.3	-
26	384456.26	3332919.60	0.3	-
27	384487.36	3332908.90	0.3	-
28	384488.87	3332908.39	0.3	-
29	384635.95	3332858.38	0.3	-
30	384641.54	3332856.48	0.3	-
31	384647.73	3332874.87	0.3	-
32	384649.05	3332878.82	0.3	-
33	384649.27	3332879.46	0.3	-
34	384655.82	3332899.14	0.3	-
35	384657.13	3332902.80	0.3	-
36	384659.86	3332909.27	0.3	-
37	384652.65	3332911.48	0.3	-
38	384652.65	3332911.49	0.3	-
39	384653.15	3332913.11	0.3	-
40	384653.66	3332914.78	0.3	-
41	384657.92	3332913.14	0.3	-
42	384658.12	3332913.08	0.3	-
43	384658.59	3332914.28	0.3	-
44	384660.66	3332919.63	0.3	-
45	384664.07	3332928.93	0.3	-
46	384669.08	3332942.61	0.3	-

47	384672.82	3332954.46	0.3	-
48	384711.29	3332942.17	0.3	-
49	384710.25	3332938.99	0.3	-
50	384709.47	3332936.58	0.3	-
51	384708.77	3332934.44	0.3	-
52	384703.54	3332918.36	0.3	-
53	384709.50	3332916.49	0.3	-
54	384710.07	3332916.26	0.3	-
55	384710.43	3332916.12	0.3	-
56	384717.55	3332913.24	0.3	-
57	384719.42	3332912.48	0.3	-
58	384722.29	3332911.33	0.3	-
59	384746.67	3332904.34	0.3	-
60	384739.95	3332884.67	0.3	-
61	384735.85	3332872.66	0.3	-
62	384730.37	3332855.82	0.3	-
63	384731.97	3332855.29	0.3	-
64	384737.45	3332871.86	0.3	-
65	384760.29	3332864.40	0.3	-
66	384777.62	3332858.50	0.3	-
67	384781.67	3332870.54	0.3	-
68	384801.91	3332863.90	0.3	-
69	384797.63	3332850.06	0.3	-
70	384799.28	3332828.86	0.3	-
71	384791.25	3332805.58	0.3	-
72	384797.34	3332803.51	0.3	-
73	384800.27	3332812.00	0.3	-
74	384805.39	3332826.83	0.3	-
75	384802.47	3332850.65	0.3	-

76	384809.39	3332872.98	0.3	-
77	384823.34	3332915.19	0.3	-
78	384824.71	3332916.21	0.3	-
79	384829.55	3332915.06	0.3	-
80	384839.57	3332948.67	0.3	-
81	384842.99	3332947.48	0.3	-
82	384842.70	3332946.53	0.3	-
83	384850.45	3332944.08	0.3	-
84	384852.97	3332951.49	0.3	-
85	384892.73	3332939.31	0.3	-
86	384894.94	3332939.99	0.3	-
87	384894.73	3332939.11	0.3	-
88	384894.74	3332939.08	0.3	-
89	384896.48	3332938.55	0.3	-
90	384916.61	3332932.41	0.3	-
91	384928.88	3332984.34	0.3	-
92	384938.30	3333024.20	0.3	-
93	384946.09	3333057.11	0.3	-
94	384958.61	3333110.08	0.3	-
95	384947.40	3333113.18	0.3	-
96	384949.39	3333120.42	0.3	-
97	384945.33	3333121.53	0.3	-
98	384942.42	3333122.36	0.3	-
99	384932.97	3333125.00	0.3	-
100	384931.83	3333125.30	0.3	-
101	384941.18	3333165.84	0.3	-
102	384950.97	3333163.22	0.3	-
103	384953.21	3333171.37	0.3	-
104	384954.80	3333176.07	0.3	-

105	384960.38	3333174.27	0.3	-
106	384963.90	3333185.78	0.3	-
107	384957.95	3333187.74	0.3	-
108	384949.45	3333190.41	0.3	-
109	384949.80	3333191.78	0.3	-
110	384948.63	3333192.11	0.3	-
111	384948.92	3333193.18	0.3	-
112	384949.99	3333192.89	0.3	-
113	384958.11	3333222.61	0.3	-
114	384957.04	3333222.90	0.3	-
115	384957.23	3333223.57	0.3	-
116	384959.58	3333223.27	0.3	-
117	384963.30	3333222.26	0.3	-
118	384969.45	3333244.80	0.3	-
119	384969.06	3333244.90	0.3	-
120	384968.94	3333244.46	0.3	-
121	384959.84	3333246.90	0.3	-
122	384963.71	3333263.65	0.3	-
123	384962.11	3333264.06	0.3	-
124	384983.16	3333329.07	0.3	-
125	384981.53	3333328.54	0.3	-
126	384985.34	3333343.33	0.3	-
127	384985.75	3333344.67	0.3	-
128	385004.33	3333339.65	0.3	-
129	385011.14	3333366.23	0.3	-
130	384992.59	3333369.88	0.3	-
131	384942.60	3333380.50	0.3	-
132	384929.74	3333383.23	0.3	-
133	384889.02	3333391.87	0.3	-

134	384877.39	3333394.35	0.3	-
135	384765.64	3333418.09	0.3	-
136	384700.27	3333431.98	0.3	-
137	384694.77	3333433.15	0.3	-
138	384692.30	3333433.68	0.3	-
139	384692.23	3333433.70	0.3	-
140	384691.50	3333433.87	0.3	-
141	384691.49	3333433.85	0.3	-
142	384675.20	3333394.25	0.3	-
143	384683.55	3333390.76	0.3	-
144	384684.56	3333389.02	0.3	-
145	384706.94	3333382.69	0.3	-
146	384707.53	3333378.56	0.3	-
147	384704.39	3333370.94	0.3	-
148	384697.75	3333350.89	0.3	-
149	384709.38	3333345.37	0.3	-
150	384696.56	3333317.41	0.3	-
151	384701.35	3333314.92	0.3	-
152	384702.57	3333314.29	0.3	-
153	384713.57	3333309.24	0.3	-
154	384724.96	3333304.03	0.3	-
155	384724.98	3333304.05	0.3	-
156	384739.27	3333297.48	0.3	-
157	384737.47	3333293.35	0.3	-
158	384747.71	3333288.54	0.3	-
159	384755.71	3333306.88	0.3	-
160	384744.32	3333327.37	0.3	-
161	384736.19	3333332.63	0.3	-
162	384742.52	3333342.23	0.3	-

163	384760.38	3333341.90	0.3	-
164	384765.84	3333339.31	0.3	-
165	384763.32	3333333.05	0.3	-
166	384766.30	3333331.56	0.3	-
167	384771.59	3333327.60	0.3	-
168	384777.56	3333326.45	0.3	-
169	384783.37	3333328.48	0.3	-
170	384809.82	3333323.08	0.3	-
171	384816.42	3333320.44	0.3	-
172	384818.44	3333319.63	0.3	-
173	384819.30	3333321.83	0.3	-
174	384845.69	3333311.29	0.3	-
175	384855.16	3333307.50	0.3	-
176	384807.59	3333189.08	0.3	-
177	384764.82	3333091.41	0.3	-
178	384745.44	3333047.18	0.3	-
179	384717.17	3333056.79	0.3	-
180	384658.90	3333076.62	0.3	-
181	384620.64	3333089.65	0.3	-
182	384559.17	3333110.56	0.3	-
183	384600.52	3333211.65	0.3	-
184	384616.84	3333251.58	0.3	-
185	384636.77	3333300.30	0.3	-
186	384645.53	3333321.70	0.3	-
187	384633.08	3333326.00	0.3	-
188	384631.77	3333326.67	0.3	-
189	384629.03	3333328.05	0.3	-
190	384625.35	3333333.54	0.3	-
191	384606.72	3333342.04	0.3	-

192	384596.48	3333342.09	0.3	-
193	384600.10	3333340.55	0.3	-
194	384595.00	3333328.48	0.3	-
195	384588.87	3333331.04	0.3	-
196	384588.15	3333329.34	0.3	-
197	384585.93	3333324.08	0.3	-
198	384580.26	3333313.15	0.3	-
199	384576.84	3333310.00	0.3	-
200	384568.17	3333310.24	0.3	-
201	384550.25	3333318.05	0.3	-
202	384545.11	3333302.84	0.3	-
203	384543.57	3333299.14	0.3	-
204	384543.81	3333299.04	0.3	-
205	384538.83	3333284.29	0.3	-
206	384537.07	3333279.07	0.3	-
207	384531.90	3333280.91	0.3	-
208	384511.75	3333287.87	0.3	-
209	384509.64	3333288.59	0.3	-
210	384512.75	3333299.33	0.3	-
211	384513.15	3333300.71	0.3	-
212	384520.87	3333327.36	0.3	-
213	384522.34	3333332.59	0.3	-
214	384520.41	3333333.17	0.3	-
215	384517.84	3333333.94	0.3	-
216	384515.71	3333334.58	0.3	-
217	384507.25	3333337.10	0.3	-
218	384505.52	3333337.61	0.3	-
219	384506.37	3333340.81	0.3	-
220	384512.41	3333363.46	0.3	-

221	384512.69	3333364.57	0.3	-
222	384515.42	3333363.62	0.3	-
223	384518.48	3333362.48	0.3	-
224	384530.22	3333398.85	0.3	-
225	384528.20	3333400.17	0.3	-
226	384530.27	3333403.17	0.3	-
227	384533.63	3333400.89	0.3	-
228	384535.81	3333403.97	0.3	-
229	384532.58	3333406.16	0.3	-
230	384541.50	3333433.80	0.3	-
231	384529.12	3333434.77	0.3	-
232	384514.02	3333437.52	0.3	-
233	384513.75	3333436.69	0.3	-
234	384503.10	3333437.61	0.3	-
235	384491.21	3333438.64	0.3	-
236	384484.55	3333439.21	0.3	-
237	384481.52	3333439.48	0.3	-
238	384477.93	3333439.79	0.3	-
239	384437.83	3333443.37	0.3	-
240	384428.39	3333443.85	0.3	-
241	384424.05	3333444.08	0.3	-
242	384424.60	3333445.85	0.3	-
243	384425.00	3333447.47	0.3	-
244	384425.28	3333448.94	0.3	-
245	384425.42	3333450.25	0.3	-
246	384425.41	3333451.40	0.3	-
247	384425.28	3333452.41	0.3	-
248	384424.92	3333453.53	0.3	-
249	384424.33	3333454.77	0.3	-

250	384423.49	3333456.16	0.3	-
251	384422.42	3333457.66	0.3	-
252	384421.10	3333459.29	0.3	-
253	384419.55	3333461.06	0.3	-
254	384417.77	3333462.91	0.3	-
255	384415.93	3333464.62	0.3	-
256	384414.06	3333466.20	0.3	-
257	384413.41	3333466.67	0.3	-
258	384390.94	3333476.37	0.3	-
259	384391.46	3333477.80	0.3	-
260	384365.34	3333487.41	0.3	-
261	384346.17	3333495.55	0.3	-
262	384279.19	3333523.99	0.3	-
263	384285.00	3333534.04	0.3	-
264	384280.37	3333534.10	0.3	-
265	384272.67	3333533.76	0.3	-
266	384272.58	3333533.75	0.3	-
267	384272.53	3333533.74	0.3	-
268	384265.32	3333532.98	0.3	-
269	384258.64	3333531.76	0.3	-
270	384258.57	3333531.75	0.3	-
271	384258.46	3333531.72	0.3	-
272	384253.14	3333530.39	0.3	-
273	384247.70	3333528.69	0.3	-
274	384247.62	3333528.67	0.3	-
275	384247.57	3333528.65	0.3	-
276	384242.04	3333526.61	0.3	-
277	384236.46	3333524.24	0.3	-
278	384235.47	3333523.75	0.3	-

279	384153.35	3333411.46	0.3	-
280	384154.24	3333411.44	0.3	-
281	384154.54	3333411.43	0.3	-
282	384170.27	3333411.26	0.3	-
283	384171.08	3333411.68	0.3	-
284	384173.85	3333416.25	0.3	-
285	384174.83	3333415.63	0.3	-
286	384175.03	3333415.88	0.3	-
287	384178.30	3333421.00	0.3	-
288	384178.56	3333420.84	0.3	-
289	384188.56	3333414.82	0.3	-
290	384189.28	3333413.86	0.3	-
291	384189.02	3333413.42	0.3	-
292	384183.95	3333404.91	0.3	-
293	384185.54	3333404.18	0.3	-
294	384187.34	3333403.34	0.3	-
295	384187.51	3333403.27	0.3	-
296	384187.86	3333403.10	0.3	-
297	384192.26	3333401.06	0.3	-
298	384194.88	3333399.84	0.3	-
299	384197.94	3333398.42	0.3	-
300	384200.81	3333406.65	0.3	-
301	384207.27	3333425.23	0.3	-
302	384207.49	3333425.87	0.3	-
303	384208.19	3333425.63	0.3	-
304	384208.61	3333426.81	0.3	-
305	384212.39	3333431.53	0.3	-
306	384212.85	3333432.15	0.3	-
307	384212.82	3333432.07	0.3	-

308	384219.77	3333429.82	0.3	-
309	384220.85	3333433.26	0.3	-
310	384227.53	3333430.40	0.3	-
311	384248.59	3333421.39	0.3	-
312	384249.09	3333421.18	0.3	-
313	384250.04	3333419.38	0.3	-
314	384250.92	3333417.74	0.3	-
315	384247.03	3333402.97	0.3	-
316	384243.53	3333392.76	0.3	-
317	384242.58	3333392.22	0.3	-
318	384246.46	3333390.94	0.3	-
319	384246.92	3333390.79	0.3	-
320	384246.52	3333389.56	0.3	-
321	384243.54	3333380.53	0.3	-
322	384243.50	3333380.40	0.3	-
323	384249.29	3333378.40	0.3	-
324	384251.75	3333377.54	0.3	-
325	384259.51	3333374.87	0.3	-
326	384274.03	3333369.86	0.3	-
327	384304.08	3333359.52	0.3	-
328	384324.43	3333352.50	0.3	-
329	384328.29	3333351.17	0.3	-
330	384331.16	3333350.19	0.3	-
331	384378.62	3333333.83	0.3	-
332	384381.62	3333332.80	0.3	-
333	384382.56	3333332.48	0.3	-
1	384385.34	3333331.52	0.3	-

3. Сведения о характерных точках части (частей) границы объекта

Обозначение	Координаты, м	Метод определения	Описание
-------------	---------------	-------------------	----------

характерных точек части границы	X	Y	координат и средняя квадратическая погрешность положения характерной точки (Mt), м	обозначения точки
1	2	3	4	5

ОПИСАНИЕ МЕСТОПОЛОЖЕНИЯ ГРАНИЦ ЖЗ-103 – ЗОНЫ ЗАСТРОЙКИ СРЕДНЕЭТАЖНЫМИ ЖИЛЫМИ ДОМАМИ (5-8 ЭТ.) (наименование объекта)						
Сведения о местоположении измененных (уточненных) границ объекта						
1. Система координат <u>МСК-38, зона 3</u>						
2. Сведения о характерных точках границ объекта						
Обозначение характерных точек границ	Существующие координаты, м		Измененные (уточненные) координаты, м		Метод определения координат и средняя квадратическая погрешность положения характерной точки (Mt), м	Описание обозначения точки
	X	Y	X	Y		
1	2	3	4	5	6	7
1			384385.34	3333331.52		
2			384380.07	3333315.42		
3			384341.27	3333196.80		
4			384337.88	3333186.42		
5			384337.71	3333185.91		
6			384332.79	3333171.20		
7			384303.12	3333082.15		
8			384299.43	3333071.07		
9			384308.93	3333067.88		
10			384349.11	3333054.54		
11			384355.83	3333052.30		
12			384357.29	3333051.81		
13			384359.15	3333051.19		
14			384428.68	3333028.10		
15			384427.64	3333024.86		
16			384421.87	3333006.93		
17			384418.12	3332996.16		
18			384417.81	3332995.31		
19			384415.91	3332991.21		
20			384417.63	3332990.53		
21			384411.33	3332972.06		
22			384406.43	3332957.66		
23			384402.48	3332946.01		
24			384400.09	3332938.92		
25			384423.63	3332930.82		
26			384456.26	3332919.60		
27			384487.36	3332908.90		
28			384488.87	3332908.39		
29			384635.95	3332858.38		

30		384641.54	3332856.48
31		384647.73	3332874.87
32		384649.05	3332878.82
33		384649.27	3332879.46
34		384655.82	3332899.14
35		384657.13	3332902.80
36		384659.86	3332909.27
37		384652.65	3332911.48
38		384652.65	3332911.49
39		384653.15	3332913.11
40		384653.66	3332914.78
41		384657.92	3332913.14
42		384658.12	3332913.08
43		384658.59	3332914.28
44		384660.66	3332919.63
45		384664.07	3332928.93
46		384669.08	3332942.61
47		384672.82	3332954.46
48		384711.29	3332942.17
49		384710.25	3332938.99
50		384709.47	3332936.58
51		384708.77	3332934.44
52		384703.54	3332918.36
53		384709.50	3332916.49
54		384710.07	3332916.26
55		384710.43	3332916.12
56		384717.55	3332913.24
57		384719.42	3332912.48
58		384722.29	3332911.33
59		384746.67	3332904.34
60		384739.95	3332884.67
61		384735.85	3332872.66
62		384730.37	3332855.82
63		384731.97	3332855.29
64		384737.45	3332871.86
65		384760.29	3332864.40
66		384777.62	3332858.50
67		384781.67	3332870.54
68		384801.91	3332863.90
69		384797.63	3332850.06
70		384799.28	3332828.86
71		384791.25	3332805.58
72		384797.34	3332803.51
73		384800.27	3332812.00
74		384805.39	3332826.83
75		384802.47	3332850.65
76		384809.39	3332872.98
77		384823.34	3332915.19
78		384824.71	3332916.21
79		384829.55	3332915.06
80		384839.57	3332948.67
81		384842.99	3332947.48
82		384842.70	3332946.53

83		384850.45	3332944.08
84		384852.97	3332951.49
85		384892.73	3332939.31
86		384894.94	3332939.99
87		384894.73	3332939.11
88		384894.74	3332939.08
89		384896.48	3332938.55
90		384916.61	3332932.41
91		384928.88	3332984.34
92		384938.30	3333024.20
93		384946.09	3333057.11
94		384958.61	3333110.08
95		384947.40	3333113.18
96		384949.39	3333120.42
97		384945.33	3333121.53
98		384942.42	3333122.36
99		384932.97	3333125.00
100		384931.83	3333125.30
101		384941.18	3333165.84
102		384950.97	3333163.22
103		384953.21	3333171.37
104		384954.80	3333176.07
105		384960.38	3333174.27
106		384963.90	3333185.78
107		384957.95	3333187.74
108		384949.45	3333190.41
109		384949.80	3333191.78
110		384948.63	3333192.11
111		384948.92	3333193.18
112		384949.99	3333192.89
113		384958.11	3333222.61
114		384957.04	3333222.90
115		384957.23	3333223.57
116		384959.58	3333223.27
117		384963.30	3333222.26
118		384969.45	3333244.80
119		384969.06	3333244.90
120		384968.94	3333244.46
121		384959.84	3333246.90
122		384963.71	3333263.65
123		384962.11	3333264.06
124		384983.16	3333329.07
125		384981.53	3333328.54
126		384985.34	3333343.33
127		384985.75	3333344.67
128		385004.33	3333339.65
129		385011.14	3333366.23
130		384992.59	3333369.88
131		384942.60	3333380.50
132		384929.74	3333383.23
133		384889.02	3333391.87
134		384877.39	3333394.35
135		384765.64	3333418.09

136		384700.27	3333431.98
137		384694.77	3333433.15
138		384692.30	3333433.68
139		384692.23	3333433.70
140		384691.50	3333433.87
141		384691.49	3333433.85
142		384675.20	3333394.25
143		384683.55	3333390.76
144		384684.56	3333389.02
145		384706.94	3333382.69
146		384707.53	3333378.56
147		384704.39	3333370.94
148		384697.75	3333350.89
149		384709.38	3333345.37
150		384696.56	3333317.41
151		384701.35	3333314.92
152		384702.57	3333314.29
153		384713.57	3333309.24
154		384724.96	3333304.03
155		384724.98	3333304.05
156		384739.27	3333297.48
157		384737.47	3333293.35
158		384747.71	3333288.54
159		384755.71	3333306.88
160		384744.32	3333327.37
161		384736.19	3333332.63
162		384742.52	3333342.23
163		384760.38	3333341.90
164		384765.84	3333339.31
165		384763.32	3333333.05
166		384766.30	3333331.56
167		384771.59	3333327.60
168		384777.56	3333326.45
169		384783.37	3333328.48
170		384809.82	3333323.08
171		384816.42	3333320.44
172		384818.44	3333319.63
173		384819.30	3333321.83
174		384845.69	3333311.29
175		384855.16	3333307.50
176		384807.59	3333189.08
177		384764.82	3333091.41
178		384745.44	3333047.18
179		384717.17	3333056.79
180		384658.90	3333076.62
181		384620.64	3333089.65
182		384559.17	3333110.56
183		384600.52	3333211.65
184		384616.84	3333251.58
185		384636.77	3333300.30
186		384645.53	3333321.70
187		384633.08	3333326.00
188		384631.77	3333326.67

189		384629.03	3333328.05
190		384625.35	3333333.54
191		384606.72	3333342.04
192		384596.48	3333342.09
193		384600.10	3333340.55
194		384595.00	3333328.48
195		384588.87	3333331.04
196		384588.15	3333329.34
197		384585.93	3333324.08
198		384580.26	3333313.15
199		384576.84	3333310.00
200		384568.17	3333310.24
201		384550.25	3333318.05
202		384545.11	3333302.84
203		384543.57	3333299.14
204		384543.81	3333299.04
205		384538.83	3333284.29
206		384537.07	3333279.07
207		384531.90	3333280.91
208		384511.75	3333287.87
209		384509.64	3333288.59
210		384512.75	3333299.33
211		384513.15	3333300.71
212		384520.87	3333327.36
213		384522.34	3333332.59
214		384520.41	3333333.17
215		384517.84	3333333.94
216		384515.71	3333334.58
217		384507.25	3333337.10
218		384505.52	3333337.61
219		384506.37	3333340.81
220		384512.41	3333363.46
221		384512.69	3333364.57
222		384515.42	3333363.62
223		384518.48	3333362.48
224		384530.22	3333398.85
225		384528.20	3333400.17
226		384530.27	3333403.17
227		384533.63	3333400.89
228		384535.81	3333403.97
229		384532.58	3333406.16
230		384541.50	3333433.80
231		384529.12	3333434.77
232		384514.02	3333437.52
233		384513.75	3333436.69
234		384503.10	3333437.61
235		384491.21	3333438.64
236		384484.55	3333439.21
237		384481.52	3333439.48
238		384477.93	3333439.79
239		384437.83	3333443.37
240		384428.39	3333443.85
241		384424.05	3333444.08

242		384424.60	3333445.85
243		384425.00	3333447.47
244		384425.28	3333448.94
245		384425.42	3333450.25
246		384425.41	3333451.40
247		384425.28	3333452.41
248		384424.92	3333453.53
249		384424.33	3333454.77
250		384423.49	3333456.16
251		384422.42	3333457.66
252		384421.10	3333459.29
253		384419.55	3333461.06
254		384417.77	3333462.91
255		384415.93	3333464.62
256		384414.06	3333466.20
257		384413.41	3333466.67
258		384390.94	3333476.37
259		384391.46	3333477.80
260		384365.34	3333487.41
261		384346.17	3333495.55
262		384279.19	3333523.99
263		384285.00	3333534.04
264		384280.37	3333534.10
265		384272.67	3333533.76
266		384272.58	3333533.75
267		384272.53	3333533.74
268		384265.32	3333532.98
269		384258.64	3333531.76
270		384258.57	3333531.75
271		384258.46	3333531.72
272		384253.14	3333530.39
273		384247.70	3333528.69
274		384247.62	3333528.67
275		384247.57	3333528.65
276		384242.04	3333526.61
277		384236.46	3333524.24
278		384235.47	3333523.75
279		384153.35	3333411.46
280		384154.24	3333411.44
281		384154.54	3333411.43
282		384170.27	3333411.26
283		384171.08	3333411.68
284		384173.85	3333416.25
285		384174.83	3333415.63
286		384175.03	3333415.88
287		384178.30	3333421.00
288		384178.56	3333420.84
289		384188.56	3333414.82
290		384189.28	3333413.86
291		384189.02	3333413.42
292		384183.95	3333404.91
293		384185.54	3333404.18
294		384187.34	3333403.34

295			384187.51	3333403.27	
296			384187.86	3333403.10	
297			384192.26	3333401.06	
298			384194.88	3333399.84	
299			384197.94	3333398.42	
300			384200.81	3333406.65	
301			384207.27	3333425.23	
302			384207.49	3333425.87	
303			384208.19	3333425.63	
304			384208.61	3333426.81	
305			384212.39	3333431.53	
306			384212.85	3333432.15	
307			384212.82	3333432.07	
308			384219.77	3333429.82	
309			384220.85	3333433.26	
310			384227.53	3333430.40	
311			384248.59	3333421.39	
312			384249.09	3333421.18	
313			384250.04	3333419.38	
314			384250.92	3333417.74	
315			384247.03	3333402.97	
316			384243.53	3333392.76	
317			384242.58	3333392.22	
318			384246.46	3333390.94	
319			384246.92	3333390.79	
320			384246.52	3333389.56	
321			384243.54	3333380.53	
322			384243.50	3333380.40	
323			384249.29	3333378.40	
324			384251.75	3333377.54	
325			384259.51	3333374.87	
326			384274.03	3333369.86	
327			384304.08	3333359.52	
328			384324.43	3333352.50	
329			384328.29	3333351.17	
330			384331.16	3333350.19	
331			384378.62	3333333.83	
332			384381.62	3333332.80	
333			384382.56	3333332.48	
1			384385.34	3333331.52	

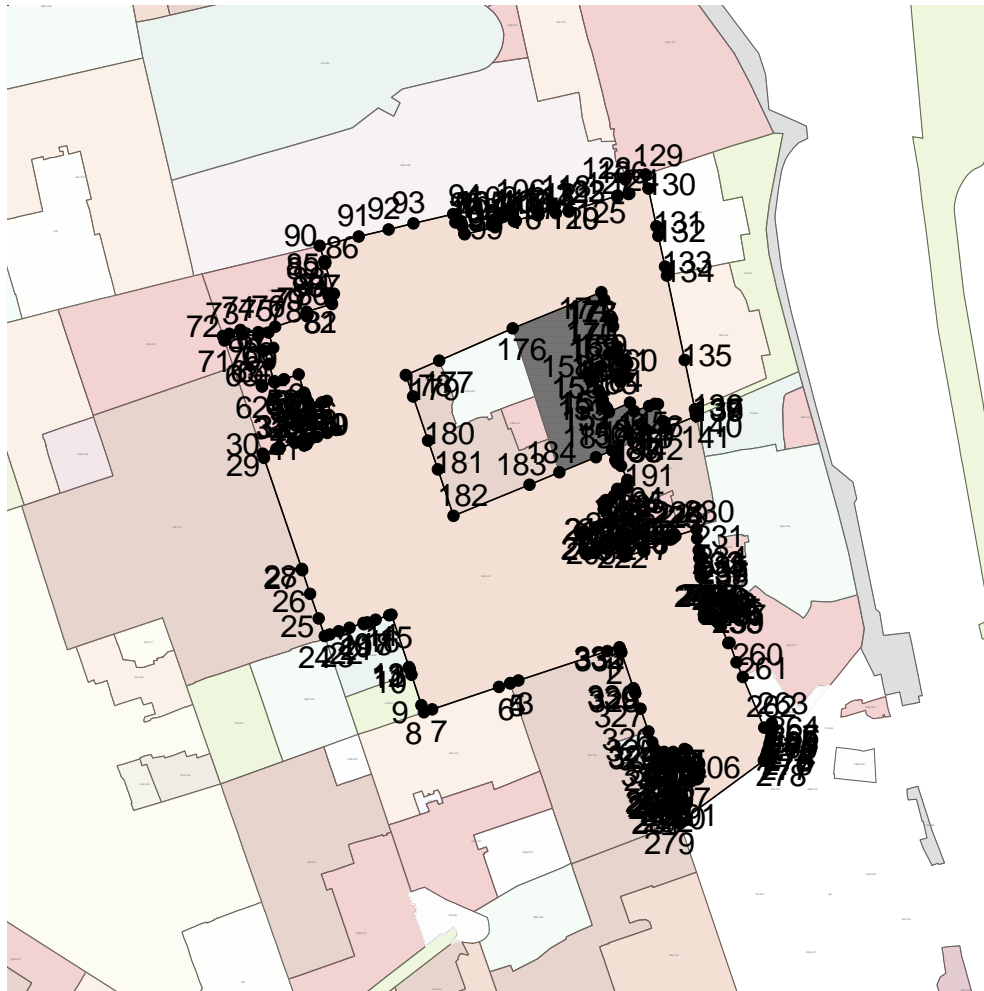
3. Сведения о характерных точках части (частей) границы объекта

Обозначение характерных точек части границ	Существующие координаты, м		Измененные (уточненные) координаты, м		Метод определения координат и средняя квадратическая погрешность положения характерной точки (Mt), м	Описание обозначения точки
	X	Y	X	Y		

1	2	3	4	5	6	7

ОПИСАНИЕ МЕСТОПОЛОЖЕНИЯ ГРАНИЦ
ЖЗ-103 – ЗОНЫ ЗАСТРОЙКИ СРЕДНЕЭТАЖНЫМИ ЖИЛЫМИ ДОМАМИ (5-8 ЭТ.)
(наименование объекта)

План границ объекта



Масштаб 1: 10000

Используемые условные знаки и обозначения:

Подпись _____ Дата " __ " _____ г.

Место для оттиска печати (при наличии) лица, составившего описание местоположения границ объекта

ОПИСАНИЕ МЕСТОПОЛОЖЕНИЯ ГРАНИЦ <u>ЖЗ-104 – ЗОНЫ ЗАСТРОЙКИ МНОГОЭТАЖНЫМИ ЖИЛЫМИ ДОМАМИ (9 ЭТ. И БОЛЕЕ)</u> (наименование объекта местоположение границ, которого описано (далее - объект)		
Сведения об объекте		
N п/п	Характеристики объекта	Описание характеристик
1	2	3
1	Местоположение объекта	Российская Федерация, Иркутская область, город Иркутск
2	Площадь объекта +/- величина погрешности определения площади (P +/- Дельта P)	11423+/- 0
3	Иные характеристики объекта	ПЭ С-01-01

ОПИСАНИЕ МЕСТОПОЛОЖЕНИЯ ГРАНИЦ <u>ЖЗ-104 – ЗОНЫ ЗАСТРОЙКИ МНОГОЭТАЖНЫМИ ЖИЛЫМИ ДОМАМИ (9 ЭТ. И БОЛЕЕ)</u> (наименование объекта)				
Сведения о местоположении границ объекта				
1. Система координат <u>МСК-38, зона 3</u>				
2. Сведения о характерных точках границ объекта				
Обозначение характерных точек границ	Координаты, м		Метод определения координат и средняя квадратическая погрешность положения характерной точки (Mt), м	Описание обозначения точки
	X	Y		
1	2	3	4	5
1	384600.10	3333340.55	0.3	-
2	384596.48	3333342.09	0.3	-
3	384606.72	3333342.04	0.3	-
4	384625.35	3333333.54	0.3	-
5	384629.03	3333328.05	0.3	-
6	384631.77	3333326.67	0.3	-
7	384633.08	3333326.00	0.3	-
8	384645.53	3333321.70	0.3	-
9	384675.20	3333394.25	0.3	-
10	384675.21	3333394.25	0.3	-
11	384691.49	3333433.85	0.3	-
12	384691.50	3333433.87	0.3	-
13	384691.46	3333433.88	0.3	-
14	384682.11	3333435.77	0.3	-
15	384637.77	3333444.71	0.3	-
16	384628.22	3333446.63	0.3	-
17	384624.66	3333447.34	0.3	-

18	384588.89	3333454.58	0.3	-
19	384583.05	3333455.36	0.3	-
20	384565.53	3333457.73	0.3	-
21	384565.14	3333456.26	0.3	-
22	384558.95	3333432.77	0.3	-
23	384553.06	3333412.49	0.3	-
24	384552.05	3333409.02	0.3	-
25	384557.23	3333406.79	0.3	-
26	384556.71	3333405.60	0.3	-
27	384558.92	3333404.65	0.3	-
28	384559.43	3333405.84	0.3	-
29	384562.19	3333404.65	0.3	-
30	384580.50	3333400.85	0.3	-
31	384582.46	3333400.44	0.3	-
32	384585.73	3333399.57	0.3	-
33	384586.87	3333403.50	0.3	-
34	384592.66	3333401.93	0.3	-
35	384570.58	3333352.18	0.3	-
36	384591.01	3333343.54	0.3	-
37	384585.61	3333330.45	0.3	-
38	384588.15	3333329.34	0.3	-
39	384588.87	3333331.04	0.3	-
40	384595.00	3333328.48	0.3	-
1	384600.10	3333340.55	0.3	-

3. Сведения о характерных точках части (частей) границы объекта

Обозначение характерных точек части границы	Координаты, м		Метод определения координат и средняя квадратическая погрешность положения характерной точки (Mt), м	Описание обозначения точки
	X	Y		

1	2	3	4	5

ОПИСАНИЕ МЕСТОПОЛОЖЕНИЯ ГРАНИЦ ЖЗ-104 – ЗОНЫ ЗАСТРОЙКИ МНОГОЭТАЖНЫМИ ЖИЛЫМИ ДОМАМИ (9 ЭТ. И БОЛЕЕ) (наименование объекта)						
Сведения о местоположении измененных (уточненных) границ объекта						
1. Система координат <u>МСК-38, зона 3</u>						
2. Сведения о характерных точках границ объекта						
Обозначение характерных точек границ	Существующие координаты, м		Измененные (уточненные) координаты, м		Метод определения координат и средняя квадратическая погрешность положения характерной точки (Mt), м	Описание обозначения точки
	X	Y	X	Y		
1	2	3	4	5	6	7
1			384600.10	3333340.55		
2			384596.48	3333342.09		
3			384606.72	3333342.04		
4			384625.35	3333333.54		
5			384629.03	3333328.05		
6			384631.77	3333326.67		
7			384633.08	3333326.00		
8			384645.53	3333321.70		
9			384675.20	3333394.25		
10			384675.21	3333394.25		
11			384691.49	3333433.85		
12			384691.50	3333433.87		
13			384691.46	3333433.88		
14			384682.11	3333435.77		
15			384637.77	3333444.71		
16			384628.22	3333446.63		
17			384624.66	3333447.34		
18			384588.89	3333454.58		
19			384583.05	3333455.36		
20			384565.53	3333457.73		
21			384565.14	3333456.26		
22			384558.95	3333432.77		
23			384553.06	3333412.49		
24			384552.05	3333409.02		
25			384557.23	3333406.79		
26			384556.71	3333405.60		
27			384558.92	3333404.65		
28			384559.43	3333405.84		
29			384562.19	3333404.65		

30			384580.50	3333400.85		
31			384582.46	3333400.44		
32			384585.73	3333399.57		
33			384586.87	3333403.50		
34			384592.66	3333401.93		
35			384570.58	3333352.18		
36			384591.01	3333343.54		
37			384585.61	3333330.45		
38			384588.15	3333329.34		
39			384588.87	3333331.04		
40			384595.00	3333328.48		
1			384600.10	3333340.55		
3. Сведения о характерных точках части (частей) границы объекта						
Обозначение характерных точек части границ	Существующие координаты, м		Измененные (уточненные) координаты, м		Метод определения координат и средняя квадратическая погрешность положения характерной точки (Mt), м	Описание обозначения точки
	X	Y	X	Y		
1	2	3	4	5	6	7

ОПИСАНИЕ МЕСТОПОЛОЖЕНИЯ ГРАНИЦ
ЖЗ-104 – ЗОНЫ ЗАСТРОЙКИ МНОГОЭТАЖНЫМИ ЖИЛЫМИ ДОМАМИ (9 ЭТ. И БОЛЕЕ)
 (наименование объекта)

План границ объекта



Масштаб 1: 2000

Используемые условные знаки и обозначения:

Подпись _____ Дата "___" _____ г.

Место для оттиска печати (при наличии) лица, составившего описание местоположения границ объекта

ОПИСАНИЕ МЕСТОПОЛОЖЕНИЯ ГРАНИЦ <u>ОДЗ-201 – ЗОНЫ ДЕЛОВОГО, ОБЩЕСТВЕННОГО И КОММЕРЧЕСКОГО НАЗНАЧЕНИЯ</u> (наименование объекта местоположение границ, которого описано (далее - объект)		
Сведения об объекте		
N п/п	Характеристики объекта	Описание характеристик
1	2	3
1	Местоположение объекта	Российская Федерация, Иркутская область, город Иркутск
2	Площадь объекта +/- величина погрешности определения площади (P +/- Дельта P)	#AREA# +/- 0
3	Иные характеристики объекта	ПЭ С-01-01

ОПИСАНИЕ МЕСТОПОЛОЖЕНИЯ ГРАНИЦ <u>ОДЗ-201 – ЗОНЫ ДЕЛОВОГО, ОБЩЕСТВЕННОГО И КОММЕРЧЕСКОГО НАЗНАЧЕНИЯ</u> (наименование объекта)				
Сведения о местоположении границ объекта				
1. Система координат <u>МСК-38, зона 3</u>				
2. Сведения о характерных точках границ объекта				
Обозначение характерных точек границ	Координаты, м		Метод определения координат и средняя квадратическая погрешность положения характерной точки (Mt), м	Описание обозначения точки
	X	Y		
1	2	3	4	5
1	384517.84	3333333.94	0.3	-
2	384520.41	3333333.17	0.3	-
3	384522.34	3333332.59	0.3	-
4	384520.87	3333327.36	0.3	-
5	384513.15	3333300.71	0.3	-
6	384512.75	3333299.33	0.3	-
7	384509.64	3333288.59	0.3	-
8	384511.75	3333287.87	0.3	-
9	384531.90	3333280.91	0.3	-
10	384537.07	3333279.07	0.3	-
11	384538.83	3333284.29	0.3	-
12	384543.81	3333299.04	0.3	-
13	384543.57	3333299.14	0.3	-
14	384545.11	3333302.84	0.3	-
15	384550.25	3333318.05	0.3	-
16	384568.17	3333310.24	0.3	-
17	384576.84	3333310.00	0.3	-

18	384580.26	3333313.15	0.3	-
19	384585.93	3333324.08	0.3	-
20	384588.15	3333329.34	0.3	-
21	384585.61	3333330.45	0.3	-
22	384591.01	3333343.54	0.3	-
23	384570.58	3333352.18	0.3	-
24	384592.66	3333401.93	0.3	-
25	384586.87	3333403.50	0.3	-
26	384585.73	3333399.57	0.3	-
27	384582.46	3333400.44	0.3	-
28	384580.50	3333400.85	0.3	-
29	384562.19	3333404.65	0.3	-
30	384559.43	3333405.84	0.3	-
31	384558.92	3333404.65	0.3	-
32	384556.71	3333405.60	0.3	-
33	384557.23	3333406.79	0.3	-
34	384552.05	3333409.02	0.3	-
35	384553.06	3333412.49	0.3	-
36	384558.95	3333432.77	0.3	-
37	384565.14	3333456.26	0.3	-
38	384565.53	3333457.73	0.3	-
39	384563.94	3333458.24	0.3	-
40	384552.25	3333459.97	0.3	-
41	384552.15	3333459.54	0.3	-
42	384551.26	3333456.30	0.3	-
43	384545.07	3333433.59	0.3	-
44	384541.50	3333433.80	0.3	-
45	384532.58	3333406.16	0.3	-
46	384535.81	3333403.97	0.3	-

47	384533.63	3333400.89	0.3	-
48	384530.27	3333403.17	0.3	-
49	384528.20	3333400.17	0.3	-
50	384530.22	3333398.85	0.3	-
51	384518.48	3333362.48	0.3	-
52	384515.42	3333363.62	0.3	-
53	384512.69	3333364.57	0.3	-
54	384512.41	3333363.46	0.3	-
55	384506.37	3333340.81	0.3	-
56	384505.52	3333337.61	0.3	-
57	384507.25	3333337.10	0.3	-
58	384515.71	3333334.58	0.3	-
1	384517.84	3333333.94	0.3	-
3. Сведения о характерных точках части (частей) границы объекта				
Обозначение характерных точек части границы	Координаты, м		Метод определения координат и средняя квадратическая погрешность положения характерной точки (Mt), м	Описание обозначения точки
	X	Y		
1	2	3	4	5

ОПИСАНИЕ МЕСТОПОЛОЖЕНИЯ ГРАНИЦ <u>ОДЗ-201 – ЗОНЫ ДЕЛОВОГО, ОБЩЕСТВЕННОГО И КОММЕРЧЕСКОГО НАЗНАЧЕНИЯ</u> (наименование объекта)						
Сведения о местоположении измененных (уточненных) границ объекта						
1. Система координат <u>МСК-38, зона 3</u>						
2. Сведения о характерных точках границ объекта						
Обозначение характерных точек границ	Существующие координаты, м		Измененные (уточненные) координаты, м		Метод определения координат и средняя квадратическая погрешность положения характерной точки (Mt), м	Описание обозначения точки
	X	Y	X	Y		
1	2	3	4	5	6	7
1			384517.84	3333333.94		
2			384520.41	3333333.17		
3			384522.34	3333332.59		
4			384520.87	3333327.36		
5			384513.15	3333300.71		
6			384512.75	3333299.33		
7			384509.64	3333288.59		
8			384511.75	3333287.87		
9			384531.90	3333280.91		
10			384537.07	3333279.07		
11			384538.83	3333284.29		
12			384543.81	3333299.04		
13			384543.57	3333299.14		
14			384545.11	3333302.84		
15			384550.25	3333318.05		
16			384568.17	3333310.24		
17			384576.84	3333310.00		
18			384580.26	3333313.15		
19			384585.93	3333324.08		
20			384588.15	3333329.34		
21			384585.61	3333330.45		
22			384591.01	3333343.54		
23			384570.58	3333352.18		
24			384592.66	3333401.93		
25			384586.87	3333403.50		
26			384585.73	3333399.57		
27			384582.46	3333400.44		
28			384580.50	3333400.85		
29			384562.19	3333404.65		

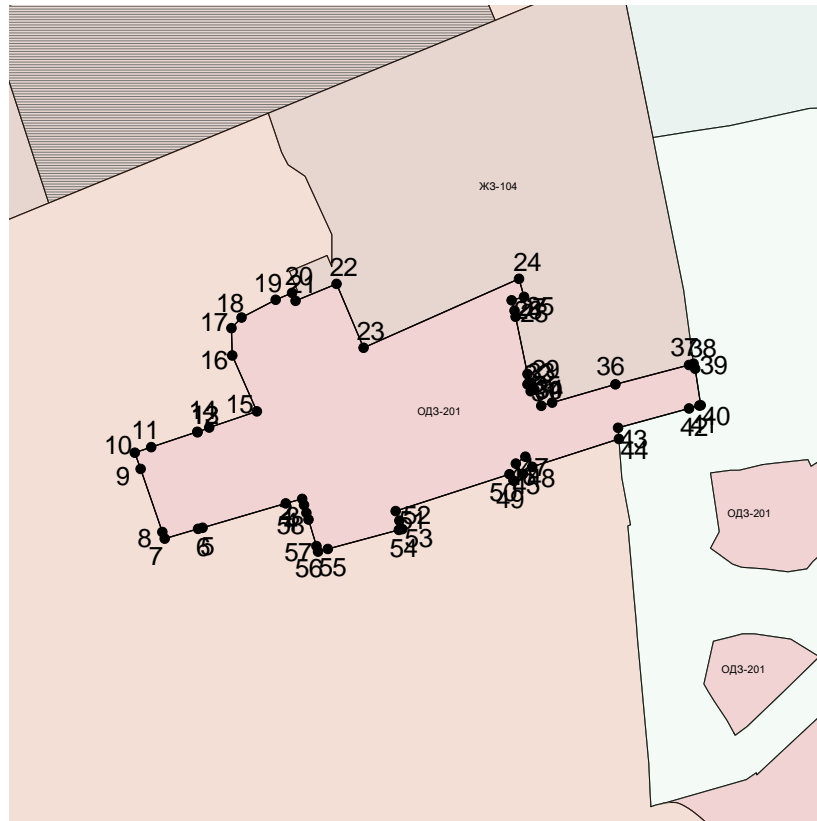
30			384559.43	3333405.84		
31			384558.92	3333404.65		
32			384556.71	3333405.60		
33			384557.23	3333406.79		
34			384552.05	3333409.02		
35			384553.06	3333412.49		
36			384558.95	3333432.77		
37			384565.14	3333456.26		
38			384565.53	3333457.73		
39			384563.94	3333458.24		
40			384552.25	3333459.97		
41			384552.15	3333459.54		
42			384551.26	3333456.30		
43			384545.07	3333433.59		
44			384541.50	3333433.80		
45			384532.58	3333406.16		
46			384535.81	3333403.97		
47			384533.63	3333400.89		
48			384530.27	3333403.17		
49			384528.20	3333400.17		
50			384530.22	3333398.85		
51			384518.48	3333362.48		
52			384515.42	3333363.62		
53			384512.69	3333364.57		
54			384512.41	3333363.46		
55			384506.37	3333340.81		
56			384505.52	3333337.61		
57			384507.25	3333337.10		
58			384515.71	3333334.58		
1			384517.84	3333333.94		

3. Сведения о характерных точках части (частей) границы объекта

Обозначение характерных точек части границ	Существующие координаты, м		Измененные (уточненные) координаты, м		Метод определения координат и средняя квадратическая погрешность положения характерной точки (Mt), м	Описание обозначения точки
	X	Y	X	Y		
1	2	3	4	5	6	7

ОПИСАНИЕ МЕСТОПОЛОЖЕНИЯ ГРАНИЦ
ОДЗ-201 – ЗОНЫ ДЕЛОВОГО, ОБЩЕСТВЕННОГО И КОММЕРЧЕСКОГО НАЗНАЧЕНИЯ
(наименование объекта)

План границ объекта



Масштаб 1: 2000

Используемые условные знаки и обозначения:

Подпись _____ Дата " __ " _____ г.

Место для оттиска печати (при наличии) лица, составившего описание местоположения границ объекта

(далее - объект)

Сведения об объекте

N п/п	Характеристики объекта	Описание характеристик
1	2	3
1	Местоположение объекта	Российская Федерация, Иркутская область, город Иркутск
2	Площадь объекта +/- величина погрешности определения площади (Р +/- Дельта Р)	53945+/- 0
3	Иные характеристики объекта	ПЭ С-01-01

ОПИСАНИЕ МЕСТОПОЛОЖЕНИЯ ГРАНИЦ <u>ОДЗ-201 – ЗОНЫ ДЕЛОВОГО, ОБЩЕСТВЕННОГО И КОММЕРЧЕСКОГО НАЗНАЧЕНИЯ</u> (наименование объекта)				
Сведения о местоположении границ объекта				
1. Система координат <u>МСК-38, зона 3</u>				
2. Сведения о характерных точках границ объекта				
Обозначение характерных точек границ	Координаты, м		Метод определения координат и средняя квадратическая погрешность положения характерной точки (Mt), м	Описание обозначения точки
	X	Y		
1	2	3	4	5
1	385170.79	3333484.56	0.3	-
2	385132.25	3333504.96	0.3	-
3	385132.24	3333504.96	0.3	-
4	385065.50	3333536.61	0.3	-
5	385059.48	3333516.45	0.3	-
6	385048.72	3333480.41	0.3	-
7	385048.72	3333480.40	0.3	-
8	385047.02	3333475.24	0.3	-
9	385040.66	3333455.99	0.3	-
10	385011.36	3333367.10	0.3	-
11	385011.16	3333366.32	0.3	-
12	385011.14	3333366.23	0.3	-
13	385004.33	3333339.65	0.3	-
14	385013.98	3333337.05	0.3	-
15	385020.05	3333335.42	0.3	-
16	385018.75	3333331.26	0.3	-
17	385018.39	3333330.12	0.3	-

18	385030.62	3333326.25	0.3	-
19	385032.39	3333326.05	0.3	-
20	385041.87	3333324.99	0.3	-
21	385042.47	3333327.98	0.3	-
22	385045.54	3333327.34	0.3	-
23	385045.49	3333327.17	0.3	-
24	385044.67	3333323.62	0.3	-
25	385050.17	3333322.59	0.3	-
26	385050.99	3333327.07	0.3	-
27	385055.14	3333325.96	0.3	-
28	385057.95	3333325.20	0.3	-
29	385061.97	3333324.12	0.3	-
30	385064.84	3333323.32	0.3	-
31	385071.64	3333324.63	0.3	-
32	385071.15	3333319.71	0.3	-
33	385077.09	3333318.53	0.3	-
34	385078.15	3333318.96	0.3	-
35	385086.41	3333317.06	0.3	-
36	385102.93	3333312.58	0.3	-
37	385118.00	3333308.88	0.3	-
38	385172.93	3333295.05	0.3	-
39	385190.92	3333289.12	0.3	-
40	385202.86	3333286.13	0.3	-
41	385226.54	3333280.20	0.3	-
42	385235.16	3333278.04	0.3	-
43	385249.29	3333274.50	0.3	-
44	385253.77	3333273.38	0.3	-
45	385253.80	3333273.37	0.3	-
46	385288.10	3333264.77	0.3	-

47	385288.11	3333264.77	0.3	-
48	385293.25	3333263.49	0.3	-
49	385301.48	3333261.43	0.3	-
50	385327.40	3333254.93	0.3	-
51	385342.50	3333251.15	0.3	-
52	385355.57	3333247.88	0.3	-
53	385360.46	3333246.65	0.3	-
54	385344.85	3333320.32	0.3	-
55	385340.11	3333336.56	0.3	-
56	385330.61	3333354.79	0.3	-
57	385311.97	3333380.85	0.3	-
57	385311.97	3333380.85	0.3	-
58	385285.75	3333400.10	0.3	-
59	385256.95	3333421.27	0.3	-
60	385248.50	3333427.47	0.3	-
61	385242.48	3333431.89	0.3	-
62	385241.37	3333432.70	0.3	-
1	385170.79	3333484.56	0.3	-

3. Сведения о характерных точках части (частей) границы объекта

Обозначение характерных точек части границы	Координаты, м		Метод определения координат и средняя квадратическая погрешность положения характерной точки (Mt), м	Описание обозначения точки
	X	Y		
1	2	3	4	5

ОПИСАНИЕ МЕСТОПОЛОЖЕНИЯ ГРАНИЦ <u>ОДЗ-201 – ЗОНЫ ДЕЛОВОГО, ОБЩЕСТВЕННОГО И КОММЕРЧЕСКОГО НАЗНАЧЕНИЯ</u> (наименование объекта)						
Сведения о местоположении измененных (уточненных) границ объекта						
1. Система координат <u>МСК-38, зона 3</u>						
2. Сведения о характерных точках границ объекта						
Обозначение характерных точек границ	Существующие координаты, м		Измененные (уточненные) координаты, м		Метод определения координат и средняя квадратическая погрешность положения характерной точки (Mt), м	Описание обозначения точки
	X	Y	X	Y		
1	2	3	4	5	6	7
1			385170.79	3333484.56		
2			385132.25	3333504.96		
3			385132.24	3333504.96		
4			385065.50	3333536.61		
5			385059.48	3333516.45		
6			385048.72	3333480.41		
7			385048.72	3333480.40		
8			385047.02	3333475.24		
9			385040.66	3333455.99		
10			385011.36	3333367.10		
11			385011.16	3333366.32		
12			385011.14	3333366.23		
13			385004.33	3333339.65		
14			385013.98	3333337.05		
15			385020.05	3333335.42		
16			385018.75	3333331.26		
17			385018.39	3333330.12		
18			385030.62	3333326.25		
19			385032.39	3333326.05		
20			385041.87	3333324.99		
21			385042.47	3333327.98		
22			385045.54	3333327.34		
23			385045.49	3333327.17		
24			385044.67	3333323.62		
25			385050.17	3333322.59		
26			385050.99	3333327.07		
27			385055.14	3333325.96		
28			385057.95	3333325.20		
29			385061.97	3333324.12		

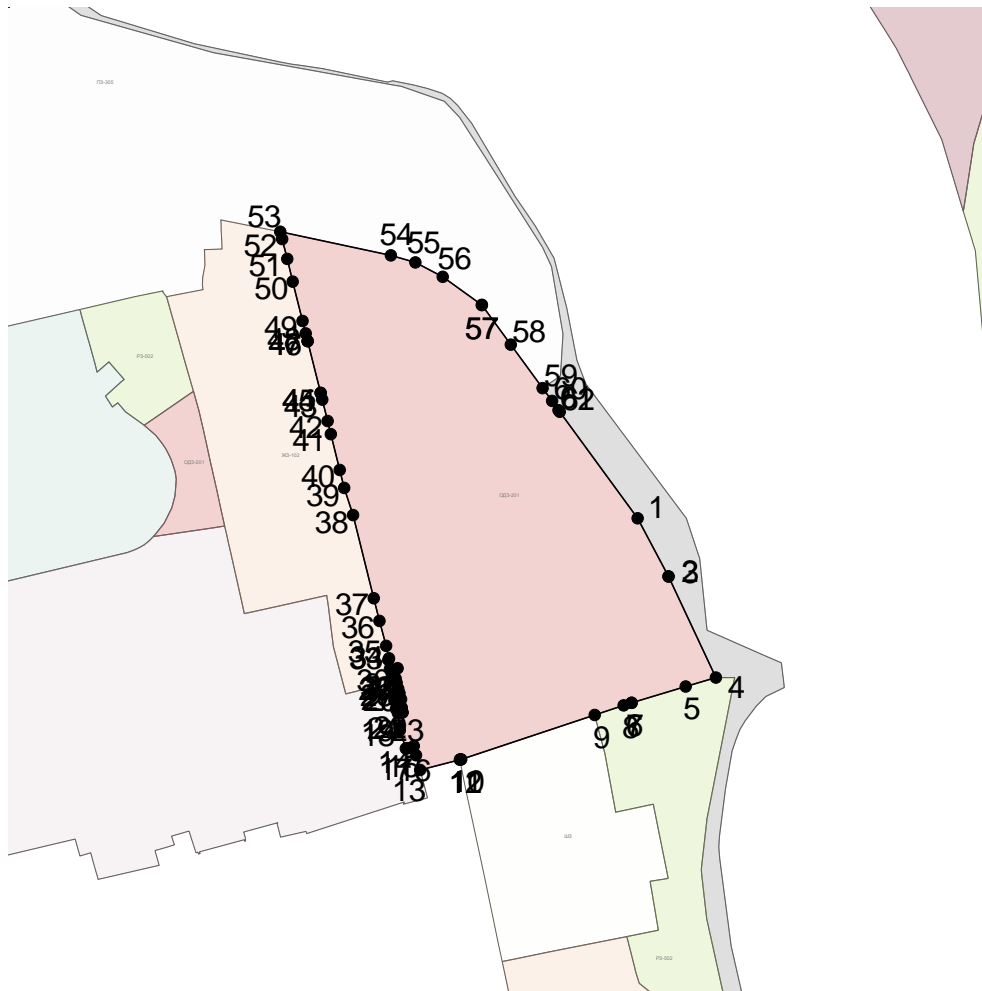
30			385064.84	3333323.32		
31			385071.64	3333324.63		
32			385071.15	3333319.71		
33			385077.09	3333318.53		
34			385078.15	3333318.96		
35			385086.41	3333317.06		
36			385102.93	3333312.58		
37			385118.00	3333308.88		
38			385172.93	3333295.05		
39			385190.92	3333289.12		
40			385202.86	3333286.13		
41			385226.54	3333280.20		
42			385235.16	3333278.04		
43			385249.29	3333274.50		
44			385253.77	3333273.38		
45			385253.80	3333273.37		
46			385288.10	3333264.77		
47			385288.11	3333264.77		
48			385293.25	3333263.49		
49			385301.48	3333261.43		
50			385327.40	3333254.93		
51			385342.50	3333251.15		
52			385355.57	3333247.88		
53			385360.46	3333246.65		
54			385344.85	3333320.32		
55			385340.11	3333336.56		
56			385330.61	3333354.79		
57			385311.97	3333380.85		
57			385311.97	3333380.85		
58			385285.75	3333400.10		
59			385256.95	3333421.27		
60			385248.50	3333427.47		
61			385242.48	3333431.89		
62			385241.37	3333432.70		
1			385170.79	3333484.56		

3. Сведения о характерных точках части (частей) границы объекта

Обозначение характерных точек части границ	Существующие координаты, м		Измененные (уточненные) координаты, м		Метод определения координат и средняя квадратическая погрешность положения характерной точки (Mt), м	Описание обозначения точки
	X	Y	X	Y		
1	2	3	4	5	6	7

ОПИСАНИЕ МЕСТОПОЛОЖЕНИЯ ГРАНИЦ
ОДЗ-201 – ЗОНЫ ДЕЛОВОГО, ОБЩЕСТВЕННОГО И КОММЕРЧЕСКОГО НАЗНАЧЕНИЯ
(наименование объекта)

План границ объекта

Масштаб 1: 5000

Используемые условные знаки и обозначения:

Подпись _____ Дата " __ " _____ г.

Место для оттиска печати (при наличии) лица, составившего описание местоположения границ объекта

ОПИСАНИЕ МЕСТОПОЛОЖЕНИЯ ГРАНИЦ <u>ОДЗ-203 – ЗОНЫ РАЗМЕЩЕНИЯ ОБЪЕКТОВ ЗДРАВООХРАНЕНИЯ И СОЦИАЛЬНОГО ОБЕСПЕЧЕНИЯ</u> (наименование объекта местоположение границ, которого описано (далее - объект) _____		
Сведения об объекте		
N п/п	Характеристики объекта	Описание характеристик
1	2	3
1	Местоположение объекта	Российская Федерация, Иркутская область, город Иркутск
2	Площадь объекта +/- величина погрешности определения площади (P +/- Дельта P)	35192+/- 0
3	Иные характеристики объекта	ПЭ С-01-01

ОПИСАНИЕ МЕСТОПОЛОЖЕНИЯ ГРАНИЦ <u>ОДЗ-203 – ЗОНЫ РАЗМЕЩЕНИЯ ОБЪЕКТОВ ЗДРАВООХРАНЕНИЯ И СОЦИАЛЬНОГО ОБЕСПЕЧЕНИЯ</u> (наименование объекта)				
Сведения о местоположении границ объекта				
1. Система координат <u>МСК-38, зона 3</u>				
2. Сведения о характерных точках границ объекта				
Обозначение характерных точек границ	Координаты, м		Метод определения координат и средняя квадратическая погрешность положения характерной точки (Mt), м	Описание обозначения точки
	X	Y		
1	2	3	4	5
1	384424.05	3333444.08	0.3	-
2	384428.39	3333443.85	0.3	-
3	384437.83	3333443.37	0.3	-
4	384477.93	3333439.79	0.3	-
5	384481.52	3333439.48	0.3	-
6	384484.55	3333439.21	0.3	-
7	384491.21	3333438.64	0.3	-
8	384503.10	3333437.61	0.3	-
9	384513.75	3333436.69	0.3	-
10	384514.02	3333437.52	0.3	-
11	384529.12	3333434.77	0.3	-
12	384541.50	3333433.80	0.3	-
13	384545.07	3333433.59	0.3	-
14	384551.26	3333456.30	0.3	-
15	384552.15	3333459.54	0.3	-
16	384552.25	3333459.97	0.3	-
17	384563.94	3333458.24	0.3	-

18	384565.53	3333457.73	0.3	-
19	384583.05	3333455.36	0.3	-
20	384588.89	3333454.58	0.3	-
21	384624.66	3333447.34	0.3	-
22	384628.22	3333446.63	0.3	-
23	384637.77	3333444.71	0.3	-
24	384639.74	3333457.49	0.3	-
25	384641.58	3333469.35	0.3	-
26	384647.02	3333494.76	0.3	-
27	384647.21	3333502.10	0.3	-
28	384648.33	3333507.86	0.3	-
29	384650.02	3333518.62	0.3	-
30	384653.02	3333533.34	0.3	-
31	384654.28	3333539.20	0.3	-
32	384645.04	3333541.11	0.3	-
33	384647.62	3333555.69	0.3	-
34	384650.41	3333571.37	0.3	-
35	384651.01	3333574.73	0.3	-
36	384652.17	3333581.22	0.3	-
37	384652.92	3333585.51	0.3	-
38	384653.75	3333590.12	0.3	-
39	384654.13	3333592.25	0.3	-
40	384655.04	3333597.39	0.3	-
41	384565.16	3333622.41	0.3	-
42	384517.86	3333634.67	0.3	-
43	384517.43	3333634.78	0.3	-
44	384512.72	3333636.00	0.3	-
45	384507.23	3333637.14	0.3	-
46	384462.31	3333646.48	0.3	-

47	384455.88	3333647.81	0.3	-
48	384454.98	3333648.00	0.3	-
49	384449.82	3333630.03	0.3	-
50	384448.43	3333625.18	0.3	-
51	384447.62	3333622.39	0.3	-
52	384446.49	3333618.45	0.3	-
53	384446.37	3333617.67	0.3	-
54	384445.45	3333611.54	0.3	-
55	384446.05	3333598.05	0.3	-
56	384446.39	3333590.43	0.3	-
57	384446.45	3333586.90	0.3	-
58	384440.42	3333586.60	0.3	-
59	384431.82	3333582.37	0.3	-
60	384425.97	3333578.19	0.3	-
61	384423.96	3333576.29	0.3	-
62	384428.17	3333571.20	0.3	-
63	384449.70	3333536.97	0.3	-
64	384454.38	3333527.80	0.3	-
65	384455.48	3333525.63	0.3	-
66	384462.60	3333518.29	0.3	-
67	384466.52	3333512.32	0.3	-
68	384458.37	3333503.03	0.3	-
69	384454.86	3333500.12	0.3	-
70	384454.84	3333500.09	0.3	-
71	384454.68	3333499.92	0.3	-
72	384454.53	3333499.76	0.3	-
73	384452.35	3333497.42	0.3	-
74	384449.24	3333494.07	0.3	-
75	384441.32	3333485.60	0.3	-

76	384434.20	3333477.93	0.3	-
77	384434.92	3333477.77	0.3	-
78	384432.72	3333474.54	0.3	-
79	384425.35	3333448.91	0.3	-
80	384425.04	3333447.64	0.3	-
81	384425.00	3333447.47	0.3	-
82	384424.60	3333445.85	0.3	-
1	384424.05	3333444.08	0.3	-
83	384447.48	3333470.65	0.3	-
84	384446.80	3333471.02	0.3	-
85	384449.71	3333474.86	0.3	-
86	384449.79	3333474.95	0.3	-
87	384449.87	3333475.04	0.3	-
88	384460.98	3333486.67	0.3	-
89	384471.52	3333497.46	0.3	-
90	384471.53	3333497.46	0.3	-
91	384471.97	3333497.90	0.3	-
92	384472.33	3333497.33	0.3	-
93	384477.53	3333488.74	0.3	-
94	384479.21	3333477.07	0.3	-
95	384479.23	3333473.35	0.3	-
96	384478.60	3333470.82	0.3	-
97	384476.92	3333464.05	0.3	-
98	384463.24	3333461.02	0.3	-
99	384460.91	3333462.40	0.3	-
100	384457.77	3333464.27	0.3	-
101	384451.63	3333468.37	0.3	-
83	384447.48	3333470.65	0.3	-
102	384533.30	3333479.74	0.3	-

103	384531.46	3333472.30	0.3	-
104	384531.52	3333469.49	0.3	-
105	384530.64	3333463.15	0.3	-
106	384519.86	3333464.73	0.3	-
107	384511.89	3333465.91	0.3	-
108	384506.63	3333463.10	0.3	-
109	384503.74	3333467.11	0.3	-
110	384501.54	3333470.15	0.3	-
111	384500.48	3333473.03	0.3	-
112	384500.12	3333479.05	0.3	-
113	384499.98	3333480.30	0.3	-
114	384499.66	3333483.10	0.3	-
115	384499.44	3333485.00	0.3	-
116	384499.10	3333487.90	0.3	-
117	384499.97	3333493.94	0.3	-
118	384502.36	3333495.90	0.3	-
119	384504.67	3333498.47	0.3	-
120	384506.71	3333499.38	0.3	-
121	384509.91	3333499.02	0.3	-
122	384514.80	3333498.44	0.3	-
123	384518.20	3333498.73	0.3	-
124	384523.75	3333497.71	0.3	-
125	384525.22	3333503.94	0.3	-
126	384533.40	3333502.22	0.3	-
127	384532.34	3333497.99	0.3	-
128	384533.98	3333497.14	0.3	-
129	384532.74	3333495.28	0.3	-
130	384534.92	3333494.25	0.3	-
131	384533.68	3333483.17	0.3	-

102	384533.30	3333479.74	0.3	-
3. Сведения о характерных точках части (частей) границы объекта				
Обозначение характерных точек части границы	Координаты, м		Метод определения координат и средняя квадратическая погрешность положения характерной точки (Mt), м	Описание обозначения точки
	X	Y		
1	2	3	4	5

ОПИСАНИЕ МЕСТОПОЛОЖЕНИЯ ГРАНИЦ <u>ОДЗ-203 – ЗОНЫ РАЗМЕЩЕНИЯ ОБЪЕКТОВ ЗДРАВООХРАНЕНИЯ И СОЦИАЛЬНОГО ОБЕСПЕЧЕНИЯ</u> (наименование объекта)						
Сведения о местоположении измененных (уточненных) границ объекта						
1. Система координат <u>МСК-38, зона 3</u>						
2. Сведения о характерных точках границ объекта						
Обозначение характерных точек границ	Существующие координаты, м		Измененные (уточненные) координаты, м		Метод определения координат и средняя квадратическая погрешность положения характерной точки (Mt), м	Описание обозначения точки
	X	Y	X	Y		
1	2	3	4	5	6	7
1			384424.05	3333444.08		
2			384428.39	3333443.85		
3			384437.83	3333443.37		
4			384477.93	3333439.79		
5			384481.52	3333439.48		
6			384484.55	3333439.21		
7			384491.21	3333438.64		
8			384503.10	3333437.61		
9			384513.75	3333436.69		
10			384514.02	3333437.52		
11			384529.12	3333434.77		
12			384541.50	3333433.80		
13			384545.07	3333433.59		
14			384551.26	3333456.30		
15			384552.15	3333459.54		
16			384552.25	3333459.97		
17			384563.94	3333458.24		
18			384565.53	3333457.73		
19			384583.05	3333455.36		
20			384588.89	3333454.58		
21			384624.66	3333447.34		
22			384628.22	3333446.63		
23			384637.77	3333444.71		
24			384639.74	3333457.49		
25			384641.58	3333469.35		
26			384647.02	3333494.76		
27			384647.21	3333502.10		
28			384648.33	3333507.86		

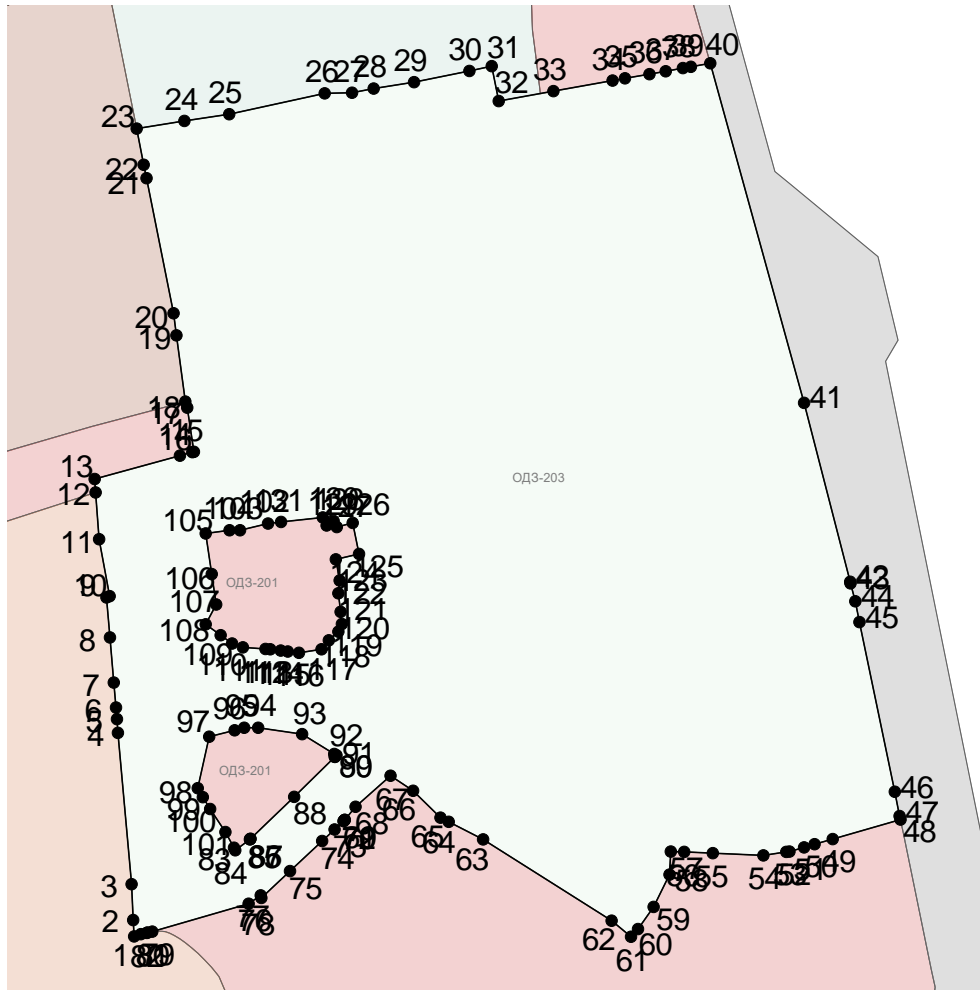
29		384650.02	3333518.62
30		384653.02	3333533.34
31		384654.28	3333539.20
32		384645.04	3333541.11
33		384647.62	3333555.69
34		384650.41	3333571.37
35		384651.01	3333574.73
36		384652.17	3333581.22
37		384652.92	3333585.51
38		384653.75	3333590.12
39		384654.13	3333592.25
40		384655.04	3333597.39
41		384565.16	3333622.41
42		384517.86	3333634.67
43		384517.43	3333634.78
44		384512.72	3333636.00
45		384507.23	3333637.14
46		384462.31	3333646.48
47		384455.88	3333647.81
48		384454.98	3333648.00
49		384449.82	3333630.03
50		384448.43	3333625.18
51		384447.62	3333622.39
52		384446.49	3333618.45
53		384446.37	3333617.67
54		384445.45	3333611.54
55		384446.05	3333598.05
56		384446.39	3333590.43
57		384446.45	3333586.90
58		384440.42	3333586.60
59		384431.82	3333582.37
60		384425.97	3333578.19
61		384423.96	3333576.29
62		384428.17	3333571.20
63		384449.70	3333536.97
64		384454.38	3333527.80
65		384455.48	3333525.63
66		384462.60	3333518.29
67		384466.52	3333512.32
68		384458.37	3333503.03
69		384454.86	3333500.12
70		384454.84	3333500.09
71		384454.68	3333499.92
72		384454.53	3333499.76
73		384452.35	3333497.42
74		384449.24	3333494.07
75		384441.32	3333485.60
76		384434.20	3333477.93
77		384434.92	3333477.77
78		384432.72	3333474.54
79		384425.35	3333448.91
80		384425.04	3333447.64
81		384425.00	3333447.47

82		384424.60	3333445.85
1		384424.05	3333444.08
83		384447.48	3333470.65
84		384446.80	3333471.02
85		384449.71	3333474.86
86		384449.79	3333474.95
87		384449.87	3333475.04
88		384460.98	3333486.67
89		384471.52	3333497.46
90		384471.53	3333497.46
91		384471.97	3333497.90
92		384472.33	3333497.33
93		384477.53	3333488.74
94		384479.21	3333477.07
95		384479.23	3333473.35
96		384478.60	3333470.82
97		384476.92	3333464.05
98		384463.24	3333461.02
99		384460.91	3333462.40
100		384457.77	3333464.27
101		384451.63	3333468.37
83		384447.48	3333470.65
102		384533.30	3333479.74
103		384531.46	3333472.30
104		384531.52	3333469.49
105		384530.64	3333463.15
106		384519.86	3333464.73
107		384511.89	3333465.91
108		384506.63	3333463.10
109		384503.74	3333467.11
110		384501.54	3333470.15
111		384500.48	3333473.03
112		384500.12	3333479.05
113		384499.98	3333480.30
114		384499.66	3333483.10
115		384499.44	3333485.00
116		384499.10	3333487.90
117		384499.97	3333493.94
118		384502.36	3333495.90
119		384504.67	3333498.47
120		384506.71	3333499.38
121		384509.91	3333499.02
122		384514.80	3333498.44
123		384518.20	3333498.73
124		384523.75	3333497.71
125		384525.22	3333503.94
126		384533.40	3333502.22
127		384532.34	3333497.99
128		384533.98	3333497.14
129		384532.74	3333495.28
130		384534.92	3333494.25
131		384533.68	3333483.17
102		384533.30	3333479.74

3. Сведения о характерных точках части (частей) границы объекта						
Обозначение характерных точек части границ	Существующие координаты, м		Измененные (уточненные) координаты, м		Метод определения координат и средняя квадратическая погрешность положения характерной точки (Mt), м	Описание обозначения точки
	X	Y	X	Y		
1	2	3	4	5	6	7

ОПИСАНИЕ МЕСТОПОЛОЖЕНИЯ ГРАНИЦ
ОДЗ-203 – ЗОНЫ РАЗМЕЩЕНИЯ ОБЪЕКТОВ ЗДРАВООХРАНЕНИЯ И СОЦИАЛЬНОГО
ОБЕСПЕЧЕНИЯ
 (наименование объекта)

План границ объекта



Масштаб 1: 2000

Используемые условные знаки и обозначения:

Подпись _____ Дата " _ " _____ г.

Место для оттиска печати (при наличии) лица, составившего описание местоположения границ объекта

ОПИСАНИЕ МЕСТОПОЛОЖЕНИЯ ГРАНИЦ <u>ПЗ-303 – ЗОНЫ РАЗМЕЩЕНИЯ КОММУНАЛЬНЫХ И СКЛАДСКИХ ОБЪЕКТОВ</u> (наименование объекта местоположение границ, которого описано (далее - объект)		
Сведения об объекте		
N п/п	Характеристики объекта	Описание характеристик
1	2	3
1	Местоположение объекта	Российская Федерация, Иркутская область, город Иркутск
2	Площадь объекта +/- величина погрешности определения площади (P +/- Дельта P)	1829+/- 0
3	Иные характеристики объекта	ПЭ С-01-01

**ОПИСАНИЕ МЕСТОПОЛОЖЕНИЯ ГРАНИЦ
ПЗ-303 – ЗОНЫ РАЗМЕЩЕНИЯ КОММУНАЛЬНЫХ И СКЛАДСКИХ ОБЪЕКТОВ**
(наименование объекта)

Сведения о местоположении границ объекта

1. Система координат МСК-38, зона 3

2. Сведения о характерных точках границ объекта

Обозначение характерных точек границ	Координаты, м		Метод определения координат и средняя квадратическая погрешность положения характерной точки (Mt), м	Описание обозначения точки
	X	Y		
1	2	3	4	5
1	385794.07	3332630.66	0.3	-
2	385792.64	3332632.23	0.3	-
3	385790.17	3332629.88	0.3	-
4	385793.20	3332626.15	0.3	-
5	385795.14	3332618.10	0.3	-
6	385799.92	3332612.69	0.3	-
7	385807.18	3332618.08	0.3	-
8	385807.91	3332618.61	0.3	-
9	385817.47	3332605.65	0.3	-
10	385823.46	3332597.51	0.3	-
11	385824.02	3332597.75	0.3	-
12	385846.54	3332640.29	0.3	-
13	385851.55	3332649.75	0.3	-
14	385844.61	3332653.52	0.3	-
15	385842.11	3332649.58	0.3	-
16	385823.20	3332658.73	0.3	-
17	385805.91	3332642.00	0.3	-

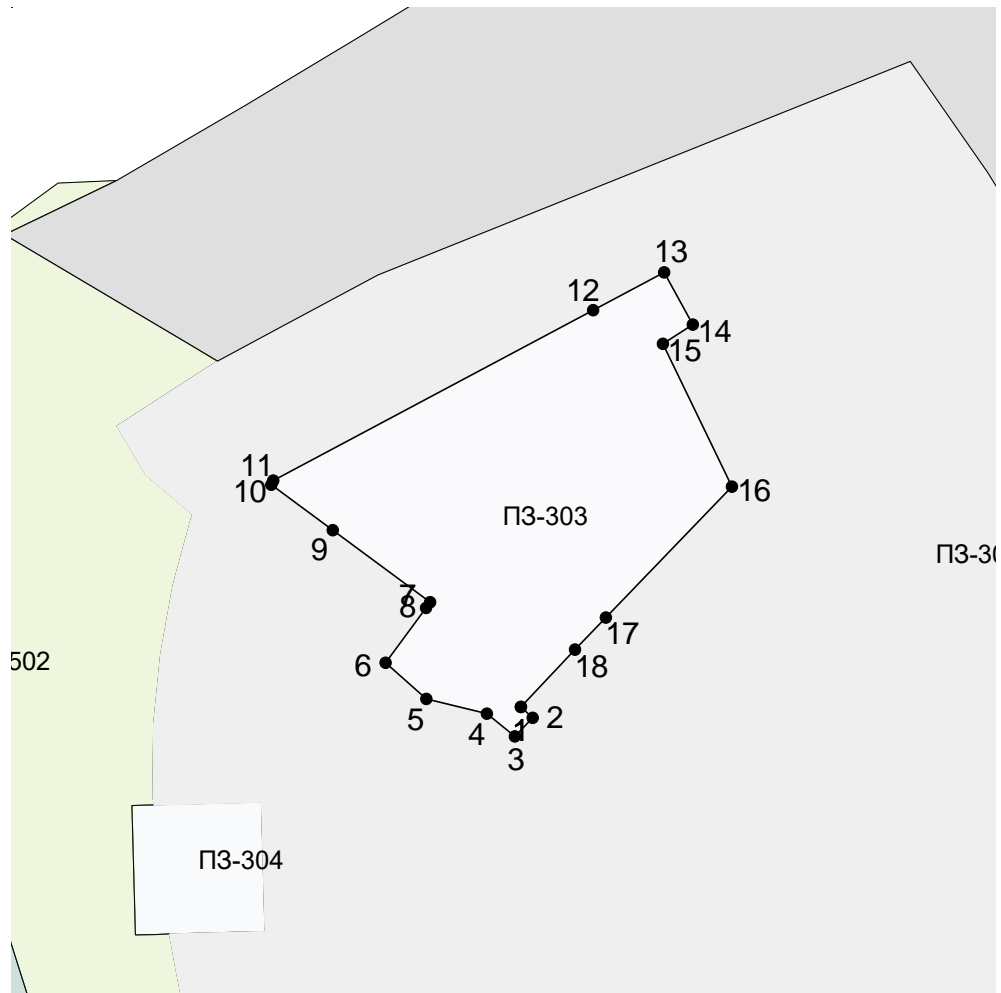
18	385801.64	3332637.87	0.3	-
1	385794.07	3332630.66	0.3	-
1	385794.07	3332630.66	0.3	-
3. Сведения о характерных точках части (частей) границы объекта				
Обозначение характерных точек части границы	Координаты, м		Метод определения координат и средняя квадратическая погрешность положения характерной точки (Mt), м	Описание обозначения точки
	X	Y		
1	2	3	4	5

ОПИСАНИЕ МЕСТОПОЛОЖЕНИЯ ГРАНИЦ <u>ПЗ-303 – ЗОНЫ РАЗМЕЩЕНИЯ КОММУНАЛЬНЫХ И СКЛАДСКИХ ОБЪЕКТОВ</u> (наименование объекта)						
Сведения о местоположении измененных (уточненных) границ объекта						
1. Система координат <u>МСК-38, зона 3</u>						
2. Сведения о характерных точках границ объекта						
Обозначение характерных точек границ	Существующие координаты, м		Измененные (уточненные) координаты, м		Метод определения координат и средняя квадратическая погрешность положения характерной точки (Mt), м	Описание обозначения точки
	X	Y	X	Y		
1	2	3	4	5	6	7
1			385794.07	3332630.66		
2			385792.64	3332632.23		
3			385790.17	3332629.88		
4			385793.20	3332626.15		
5			385795.14	3332618.10		
6			385799.92	3332612.69		
7			385807.18	3332618.08		
8			385807.91	3332618.61		
9			385817.47	3332605.65		
10			385823.46	3332597.51		
11			385824.02	3332597.75		
12			385846.54	3332640.29		
13			385851.55	3332649.75		
14			385844.61	3332653.52		
15			385842.11	3332649.58		
16			385823.20	3332658.73		
17			385805.91	3332642.00		
18			385801.64	3332637.87		
1			385794.07	3332630.66		
1			385794.07	3332630.66		
3. Сведения о характерных точках части (частей) границы объекта						
Обозначение характерных точек части	Существующие координаты, м		Измененные (уточненные) координаты, м		Метод определения координат и средняя квадратическая	Описание обозначения точки
	X	Y	X	Y		

границ					погрешность положения характерной точки (Mt), м	
1	2	3	4	5	6	7

ОПИСАНИЕ МЕСТОПОЛОЖЕНИЯ ГРАНИЦ
ПЗ-303 – ЗОНЫ РАЗМЕЩЕНИЯ КОММУНАЛЬНЫХ И СКЛАДСКИХ ОБЪЕКТОВ
(наименование объекта)

План границ объекта

Масштаб 1: 1000

Используемые условные знаки и обозначения:

Подпись _____ Дата " __ " _____ г.

Место для оттиска печати (при наличии) лица, составившего описание местоположения границ объекта