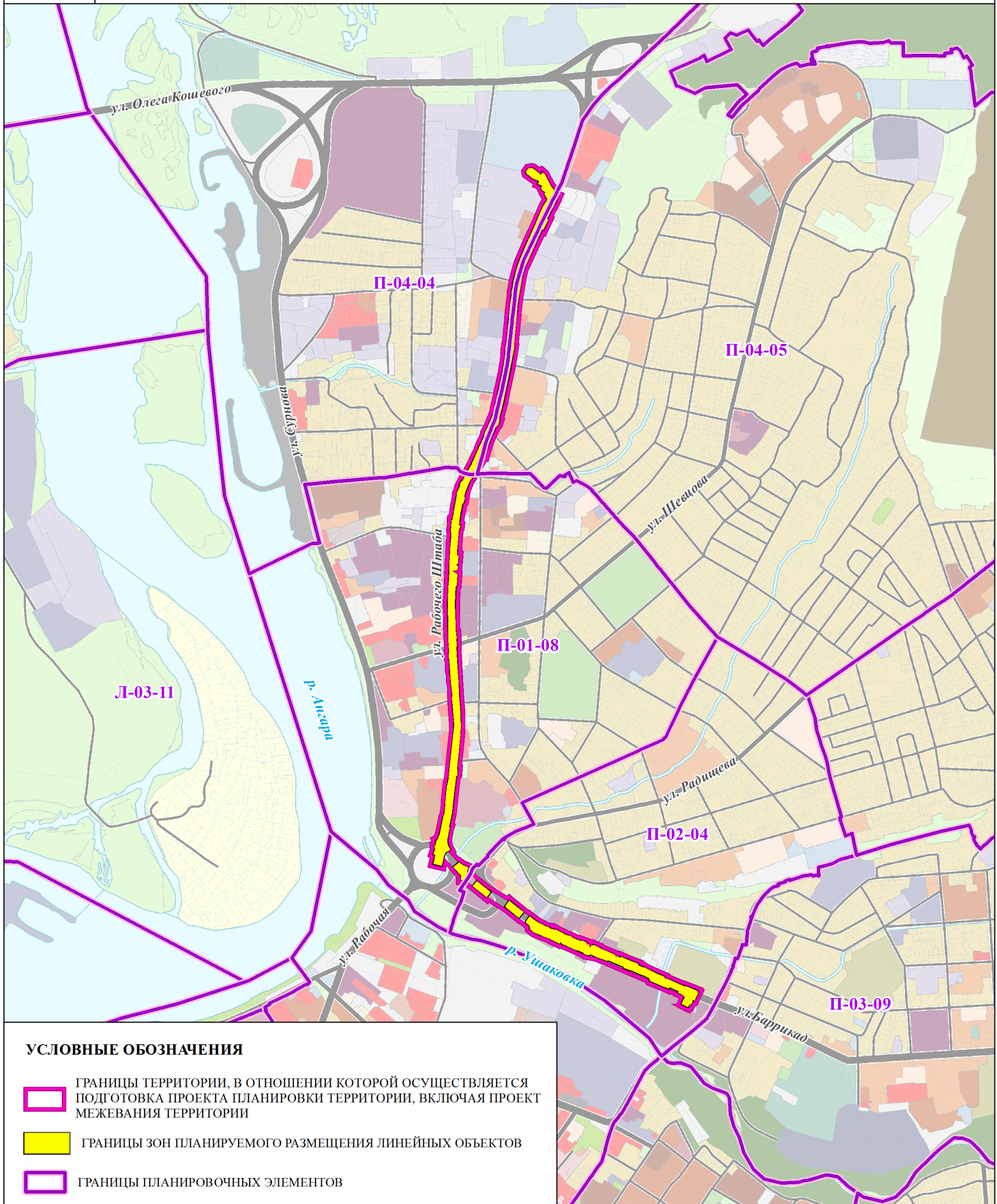







ПРОЕКТА ПЛАНИРОВКИ ТЕРРИТОРИИ, ВКЛЮЧАЯ ПРОЕКТ МЕЖЕВАНИЯ ТЕРРИТОРИИ, ПРЕДНАЗНАЧЕННОЙ ДЛЯ РАЗМЕЩЕНИЯ ЛИНЕЙНОГО ОБЪЕКТА «РЕКОНСТРУКЦИЯ НАПОРНЫХ ТРУБОПРОВОДОВ ОТ КНС-20А ПО УЛИЦАМ БАРРИКАД-РАБОЧЕГО ШТАБА ДО КОС ПРАВОГО БЕРЕГА»

СХЕМА РАСПОЛОЖЕНИЯ ЭЛЕМЕНТОВ ПЛАНИРОВОЧНОЙ СТРУКТУРЫ



УСЛОВНЫЕ ОБОЗНАЧЕНИЯ

-  ГРАНИЦЫ ТЕРРИТОРИИ, В ОТНОШЕНИИ КОТОРОЙ ОСУЩЕСТВЛЯЕТСЯ ПОДГОТОВКА ПРОЕКТА ПЛАНИРОВКИ ТЕРРИТОРИИ, ВКЛЮЧАЯ ПРОЕКТ МЕЖЕВАНИЯ ТЕРРИТОРИИ
-  ГРАНИЦЫ ЗОН ПЛАНИРУЕМОГО РАЗМЕЩЕНИЯ ЛИНЕЙНЫХ ОБЪЕКТОВ
-  ГРАНИЦЫ ПЛАНИРОВОЧНЫХ ЭЛЕМЕНТОВ

Изм.	Код.уч.	Лист	№ док.	Подпись	Дата

21-37-ДПТ-ПП-ОМ-1

ПРОЕКТА ПЛАНИРОВКИ ТЕРРИТОРИИ, ВКЛЮЧАЯ ПРОЕКТ МЕЖЕВАНИЯ ТЕРРИТОРИИ, ПРЕДНАЗНАЧЕННОЙ ДЛЯ РАЗМЕЩЕНИЯ ЛИНЕЙНОГО ОБЪЕКТА «РЕКОНСТРУКЦИЯ НАПОРНЫХ ТРУБОПРОВОДОВ ОТ КНС-20А ПО УЛИЦАМ БАРРИКАД-РАБОЧЕГО ШТАБА ДО КОС ПРАВОГО БЕРЕГА»

МАТЕРИАЛЫ ПО ОБОСНОВАНИЮ ПРОЕКТА ПЛАНИРОВКИ ТЕРРИТОРИИ	Стадия	Лист	Листов
		1	1

СХЕМА РАСПОЛОЖЕНИЯ ЭЛЕМЕНТОВ ПЛАНИРОВОЧНОЙ СТРУКТУРЫ, М 1:15 000

ООО "Градостроительная мастерская "Линия"