








## Приложение 5.2

Объемно-пространственные характеристики объектов капитального строительства в границах зоны делового, общественного и коммерческого назначения (ОДЗ-201/101/1) части квартала в границах улиц Киевская-Подгорная-Борцов Революции-Тимирязева

### УСЛОВНЫЕ ОБОЗНАЧЕНИЯ

-  ДЕЙСТВУЮЩИЕ КРАСНЫЕ ЛИНИИ
-  ГРАНИЦЫ ТЕРРИТОРИАЛЬНОЙ ЗОНЫ ОДЗ-201/101/1
-  ГРАНИЦЫ СУЩЕСТВУЮЩИХ ЗЕМЕЛЬНЫХ УЧАСТКОВ
-  ПРЕДЕЛЬНЫЕ (МАКСИМАЛЬНЫЕ) ГАБАРИТЫ ЗДАНИЙ, СТРОЕНИЙ, СООРУЖЕНИЙ
-  ГРАНИЦЫ УСТРОЙСТВА ПЛОСКИХ ЭКСПЛУАТИРУЕМЫХ КРОВЕЛЬ
-  ГРАНИЦЫ ОЗЕЛЕНЕНИЯ (ГАЗОНЫ, ЦВЕТНИКИ)
-  МЕСТА РАЗМЕЩЕНИЯ КРУПНОРАЗМЕРНЫХ ДЕРЕВЬЕВ И КУСТАРНИКОВ
- 101-1** УСЛОВНЫЙ НОМЕР ОБЪЕКТА КАПИТАЛЬНОГО СТРОИТЕЛЬСТВА

