

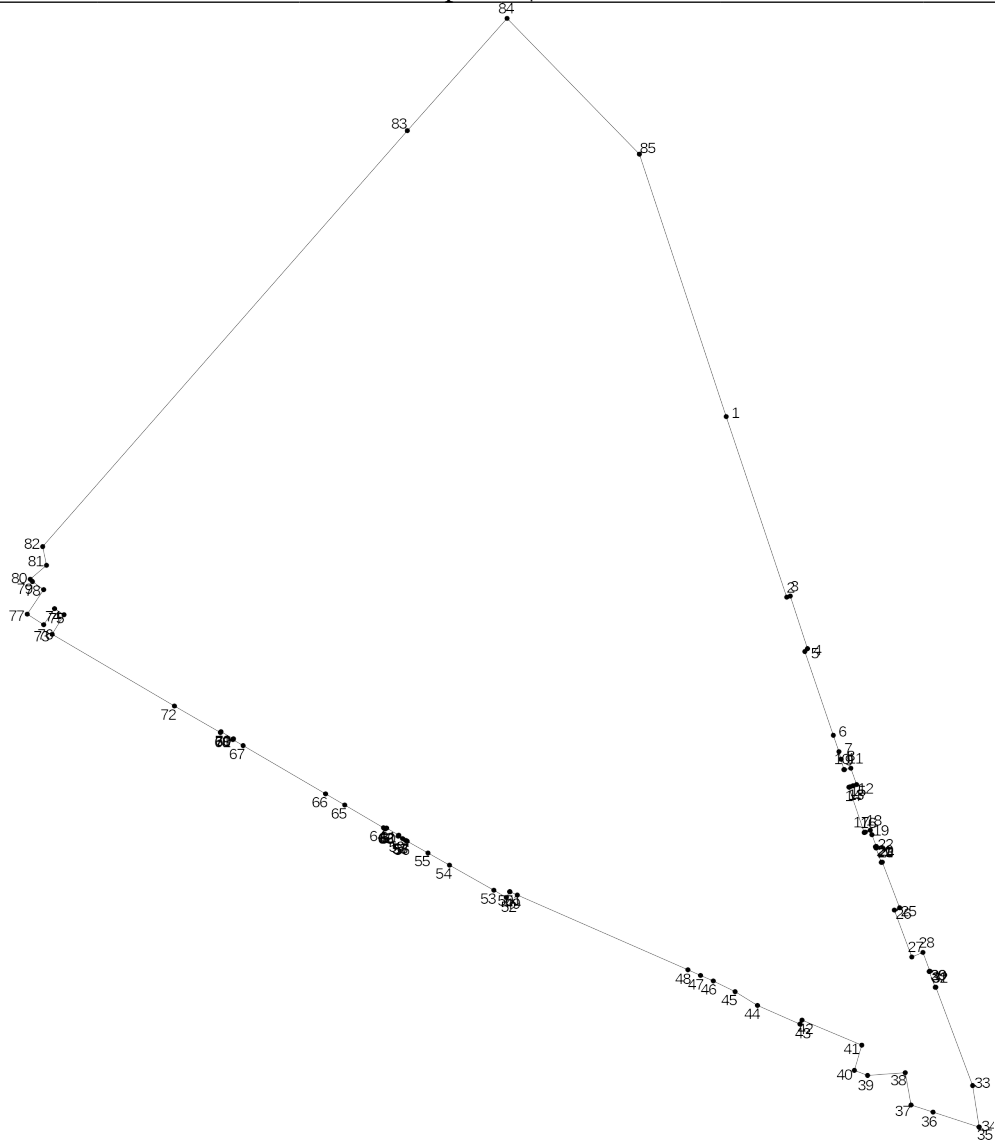
Приложение 9 к постановлению
 администрации города Иркутска
 от 26.09.2022 №031-06-691/22

ОПИСАНИЕ МЕСТОПОЛОЖЕНИЯ ГРАНИЦ

ГК №4

ул. 4-я Железнодорожная, 120

План границ объекта



Масштаб 1: 800

Площадь объекта 24773 м2

Сведения о местоположении измененных (уточненных) границ объекта

1. Система координат МСК-38, зона 3

2. Сведения о характерных точках границ объекта

Обозначение характерных точек границ	Координат а Х	Координат а Y	Обозначение характерных точек границ	Координат а Х	Координат а Y

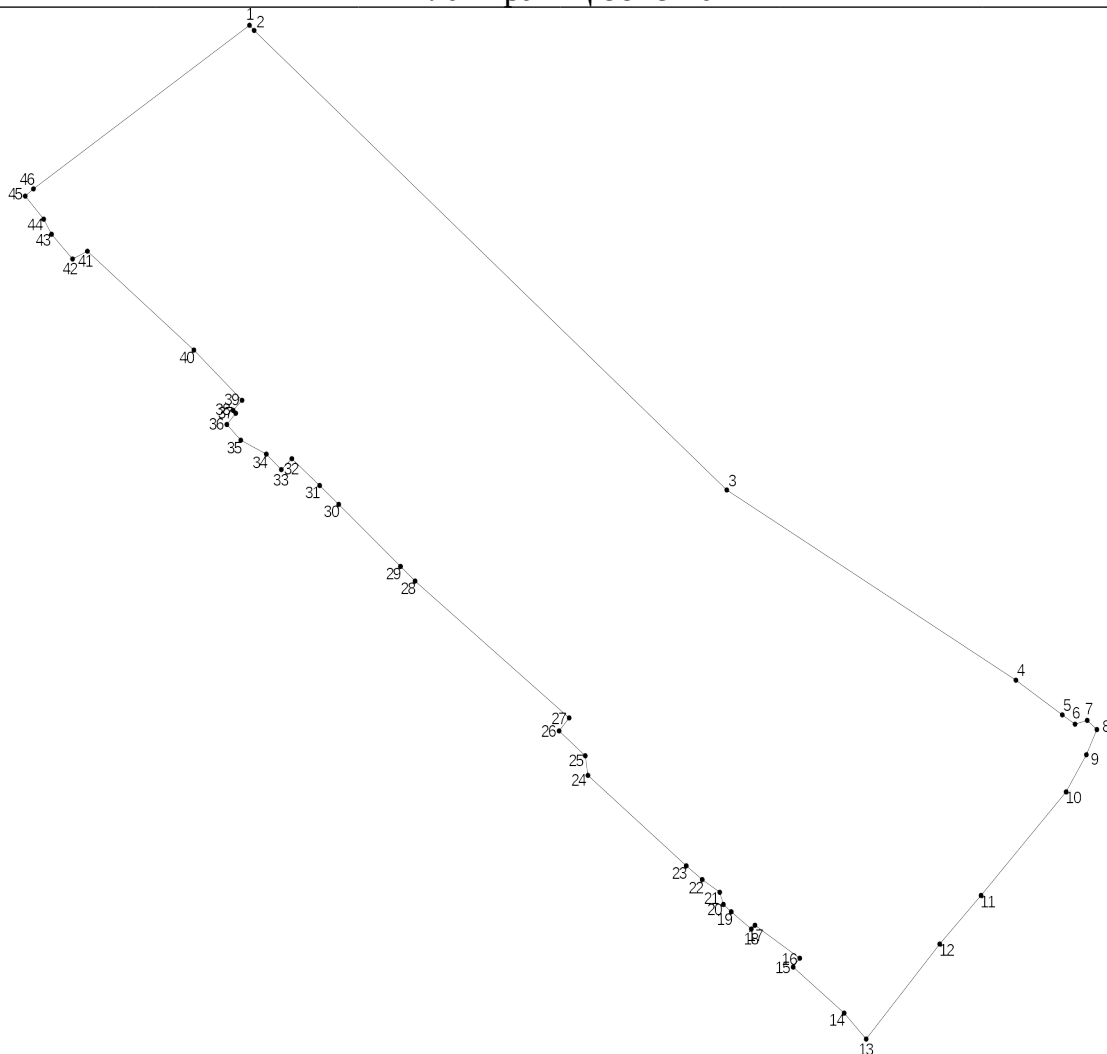
1	381640.73	3333510.20	44	381503.15	3333517.34
2	381598.55	3333524.01	45	381506.34	3333512.24
3	381598.82	3333524.82	46	381508.85	3333507.26
4	381586.53	3333528.77	47	381510.15	3333504.33
5	381585.84	3333528.16	48	381511.47	3333501.45
6	381566.27	3333534.65	49	381528.94	3333462.51
7	381562.43	3333535.94	50	381529.70	3333460.83
8	381560.66	3333536.41	51	381529.71	3333460.80
9	381558.22	3333537.05	52	381528.38	3333460.01
10	381558.25	3333537.19	53	381530.07	3333457.15
11	381558.57	3333538.66	54	381535.93	3333447.03
12	381554.76	3333539.98	55	381538.77	3333442.11
13	381554.48	3333539.16	56	381541.51	3333437.39
14	381554.25	3333538.50	57	381541.61	3333437.22
15	381554.14	3333538.19	58	381541.72	3333437.02
16	381543.53	3333541.69	59	381542.12	3333436.33
17	381543.64	3333541.98	60	381542.70	3333435.33
18	381544.07	3333543.08	61	381542.93	3333435.46
19	381543.02	3333543.47	62	381544.59	3333432.69
20	381540.28	3333544.48	63	381544.39	3333432.41
21	381540.22	3333544.28	64	381544.65	3333431.98
22	381539.91	3333544.39	65	381549.96	3333423.11
23	381536.57	3333545.60	66	381552.57	3333418.77
24	381536.64	3333545.83	67	381563.85	3333399.94
25	381525.95	3333549.78	68	381565.24	3333397.60
26	381525.43	3333548.57	69	381565.44	3333397.71
27	381514.43	3333552.55	70	381567.12	3333394.88
28	381515.52	3333555.10	71	381566.91	3333394.76
29	381511.12	3333556.70	72	381573.11	3333384.26
30	381511.06	3333556.53	73	381589.86	3333356.33
31	381507.36	3333557.92	74	381594.45	3333359.05
32	381507.41	3333558.06	75	381595.87	3333356.89
33	381484.41	3333566.44	76	381592.11	3333354.41
34	381474.72	3333567.94	77	381594.59	3333350.65
35	381474.70	3333567.94	78	381600.30	3333354.42
36	381478.20	3333557.42	79	381602.20	3333351.83
37	381479.87	3333552.40	80	381602.75	3333351.33
38	381487.41	3333551.09	81	381605.98	3333355.04
39	381486.78	3333542.47	82	381610.35	3333354.16
40	381487.96	3333539.47	83	381707.57	3333437.42
41	381493.87	3333541.15	84	381733.80	3333460.18
42	381499.73	3333527.49	85	381702.08	3333490.38
43	381498.78	3333527.04	1	381640.73	3333510.20
Планировочный элемент С-04-37					

ОПИСАНИЕ МЕСТОПОЛОЖЕНИЯ ГРАНИЦ

ГК №54

ул. 4-я Железнодорожная, 106

План границ объекта

Масштаб 1: 1000Площадь объекта 29230 м²

Сведения о местоположении измененных (уточненных) границ объекта

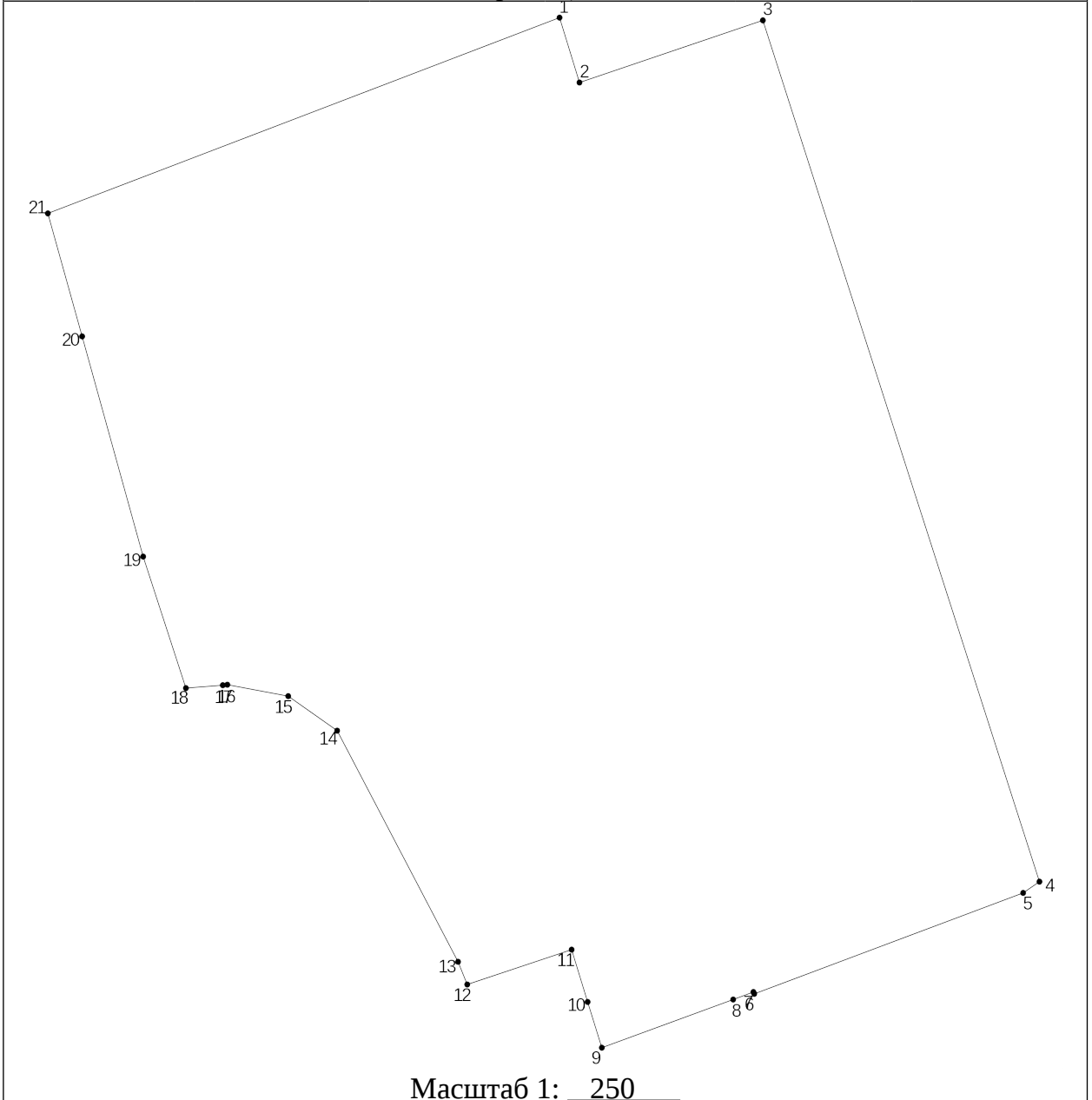
1. Система координат МСК-38, зона 3

2. Сведения о характерных точках границ объекта

Обозначение характерных точек границ	Координата X	Координата Y	Обозначение характерных точек границ	Координата X	Координата Y
1	381887.50	3333161.45	25	381685.06	3333262.93
2	381886.05	3333162.86	26	381691.93	3333254.99
3	381758.70	3333305.66	27	381695.54	3333258.07
4	381706.00	3333393.06	28	381733.47	3333211.49
5	381696.38	3333407.06	29	381737.53	3333207.08
6	381693.82	3333410.90	30	381754.74	3333188.40
7	381694.86	3333414.60	31	381759.95	3333182.64
8	381692.33	3333417.54	32	381767.39	3333174.24

9	381685.34	3333414.34	33	381764.34	3333171.05
10	381675.07	3333408.21	34	381768.65	3333166.54
11	381646.36	3333382.52	35	381772.52	3333158.84
12	381632.89	3333370.03	36	381776.85	3333154.61
13	381606.55	3333347.81	37	381779.94	3333157.32
14	381613.76	3333341.14	38	381780.77	3333156.49
15	381626.51	3333325.74	39	381783.56	3333159.19
16	381628.96	3333327.75	40	381797.48	3333144.65
17	381638.11	3333314.18	41	381824.89	3333112.45
18	381637.03	3333313.07	42	381822.70	3333107.98
19	381641.84	3333307.04	43	381829.57	3333101.63
20	381643.87	3333304.67	44	381833.75	3333099.27
21	381647.23	3333303.58	45	381840.17	3333093.69
22	381650.77	3333298.29	46	381842.16	3333096.18
23	381654.57	3333293.45	1	381887.50	3333161.45
24	381679.64	3333263.71			
Планировочный элемент С-04-37					

ГК №105
ул. Новокшенова, 62/1
План границ объекта



Площадь объекта 2573 м²

Сведения о местоположении измененных (уточненных) границ объекта

1. Система координат МСК-38, зона З

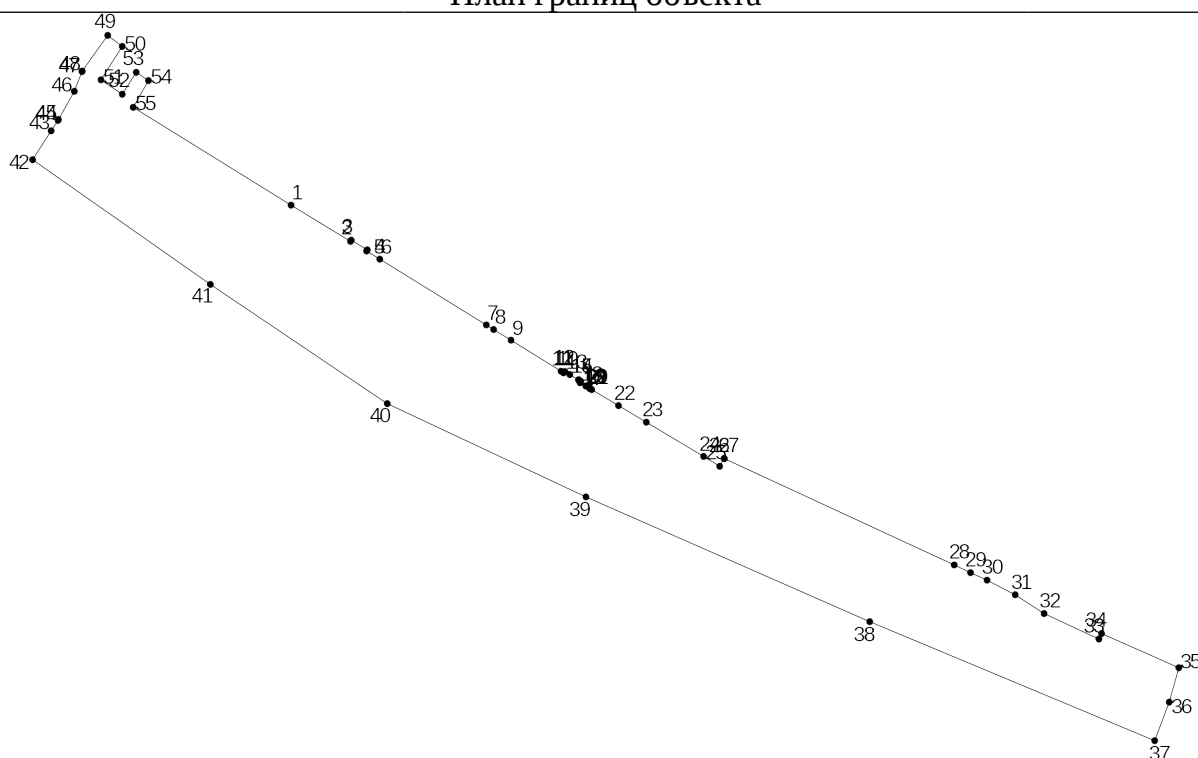
2. Сведения о характерных точках границ объекта

Обозначение характерных точек границ	Координат а Х	Координат а Y	Обозначение характерных точек границ	Координат а Х	Координат а Y
1	382448.29	3333121.48	12	382388.38	3333115.50
2	382444.26	3333122.78	13	382389.79	3333114.90
3	382448.12	3333134.67	14	382404.11	3333107.06
4	382394.76	3333152.61	15	382406.25	3333103.88

5	382394.06	3333151.55	16	382406.96	3333099.94
6	382387.80	3333134.11	17	382406.93	3333099.64
7	382387.92	3333134.06	18	382406.75	3333097.25
8	382387.45	3333132.75	19	382414.90	3333094.48
9	382384.47	3333124.23	20	382428.54	3333090.52
10	382387.31	3333123.31	21	382436.16	3333088.30
11	382390.54	3333122.27	1	382448.29	3333121.48
Планировочный элемент С-04-37					

ГК №133
ул. 4-я Железнодорожная, 106/3

План границ объекта



Масштаб 1: 800

Площадь объекта 3726 м²

Сведения о местоположении измененных (уточненных) границ объекта

1. Система координат МСК-38, зона 3

2. Сведения о характерных точках границ объекта

Обозначение характерных точек границ	Координат а Х	Координат а Y	Обозначение характерных точек границ	Координат а Х	Координат а Y
1	381573.11	3333384.26	29	381510.15	3333504.33
2	381566.91	3333394.76	30	381508.85	3333507.26
3	381567.12	3333394.88	31	381506.34	3333512.24
4	381565.44	3333397.71	32	381503.15	3333517.34
5	381565.24	3333397.60	33	381498.78	3333527.04
6	381563.85	3333399.94	34	381499.73	3333527.49
7	381552.57	3333418.77	35	381493.87	3333541.15
8	381551.80	3333420.05	36	381487.96	3333539.47
9	381549.96	3333423.11	37	381481.36	3333536.89
10	381544.65	3333431.98	38	381501.73	3333486.54
11	381544.39	3333432.41	39	381523.12	3333436.37
12	381544.59	3333432.69	40	381539.10	3333401.25
13	381544.08	3333433.54	41	381559.52	3333369.99
14	381543.17	3333435.06	42	381580.88	3333338.56
15	381543.17	3333435.07	43	381585.82	3333341.86

16	381542.93	3333435.46	44	381587.62	3333343.06
17	381542.70	3333435.33	45	381587.75	3333343.13
18	381542.12	3333436.33	46	381592.61	3333345.96
19	381541.72	3333437.02	47	381595.98	3333347.29
20	381541.61	3333437.22	48	381596.07	3333347.33
21	381541.51	3333437.39	49	381602.20	3333351.83
22	381538.77	3333442.11	50	381600.30	3333354.42
23	381535.93	3333447.03	51	381594.59	3333350.65
24	381530.07	3333457.15	52	381592.11	3333354.41
25	381528.38	3333460.01	53	381595.87	3333356.89
26	381529.71	3333460.80	54	381594.45	3333359.05
27	381529.70	3333460.83	55	381589.86	3333356.33
28	381511.47	3333501.45	1	381573.11	3333384.26
Планировочный элемент С-04-37					