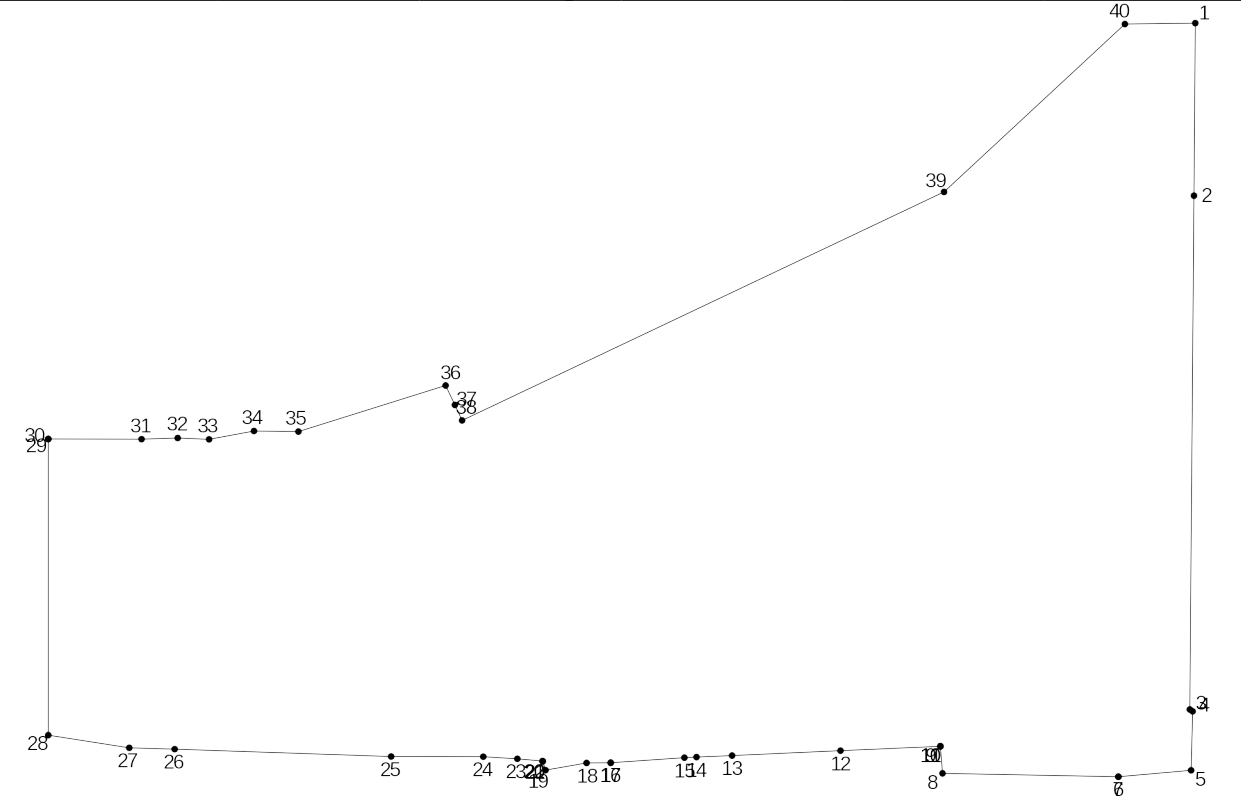


Приложение 8 к постановлению  
 администрации города Иркутска  
 от 26.09.2022 №031-06-691/22

ОПИСАНИЕ МЕСТОПОЛОЖЕНИЯ ГРАНИЦ ГК №173 м-н Университетский, 92/1					
План границ объекта					
 <p>Масштаб 1: <u>1000</u></p>					
Площадь объекта 26200 м2					
Сведения о местоположении измененных (уточненных) границ объекта					
1. Система координат <u>МСК-38, зона 3</u>					
2. Сведения о характерных точках границ объекта					
Обозначение характерных точек границ	Координата X	Координата Y	Обозначение характерных точек границ	Координата X	Координата Y
1	380760.93	3333041.79	22	380595.63	3332895.74
2	380722.25	3333041.48	23	380596.16	3332890.10
3	380607.20	3333040.55	24	380596.60	3332882.49
4	380606.78	3333041.18	25	380596.67	3332861.87
5	380593.58	3333040.86	26	380598.30	3332813.44
6	380592.15	3333024.58	27	380598.61	3332803.28
7	380592.15	3333024.56	28	380601.45	3332785.15
8	380592.90	3332985.20	29	380667.76	3332785.16
9	380598.93	3332984.75	30	380667.77	3332785.14

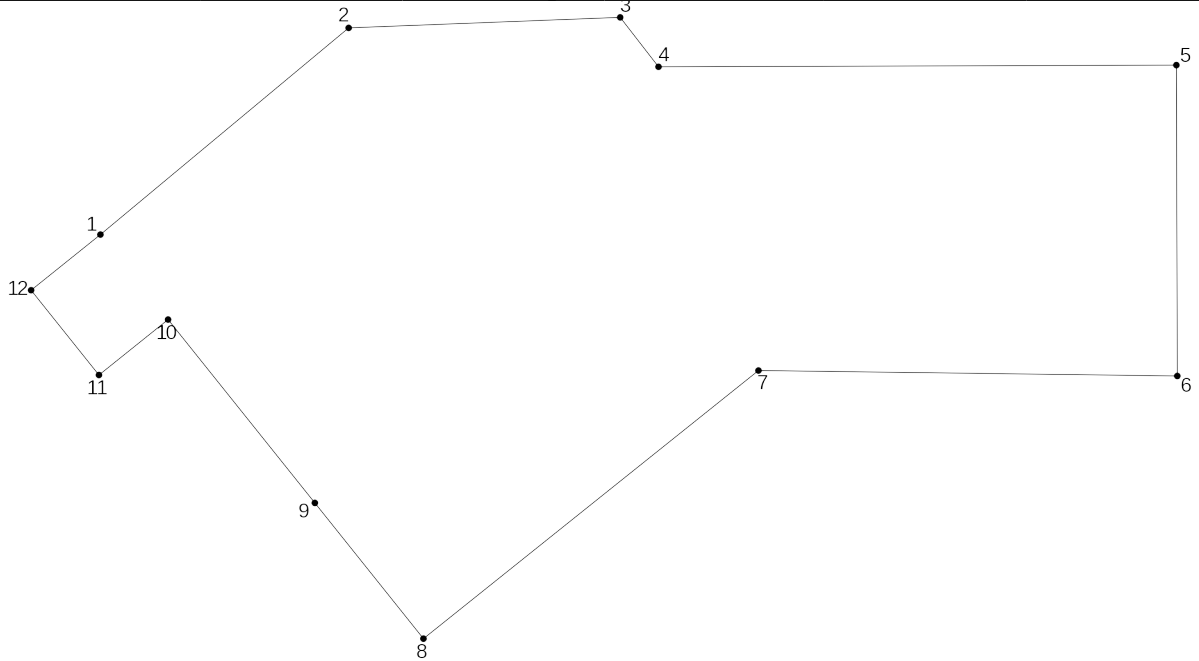
10	380598.93	3332984.74	31	380667.72	3332806.00
11	380598.94	3332984.74	32	380668.01	3332814.10
12	380597.95	3332962.39	33	380667.68	3332821.12
13	380596.87	3332938.14	34	380669.56	3332831.18
14	380596.52	3332930.16	35	380669.44	3332841.10
15	380596.39	3332927.48	36	380679.77	3332874.04
16	380595.28	3332910.99	37	380675.38	3332876.10
17	380595.28	3332910.98	38	380671.92	3332877.73
18	380595.20	3332905.60	39	380723.11	3332985.56
19	380593.59	3332896.41	40	380760.70	3333026.02
20	380595.61	3332895.76	1	380760.93	3333041.79
21	380595.61	3332895.75			
Планировочный элемент С-04-36					

## ОПИСАНИЕ МЕСТОПОЛОЖЕНИЯ ГРАНИЦ

ГК №247

м-н Университетский

План границ объекта

Масштаб 1: 300Площадь объекта 1833 м<sup>2</sup>

Сведения о местоположении измененных (уточненных) границ объекта

1. Система координат МСК-38, зона 3

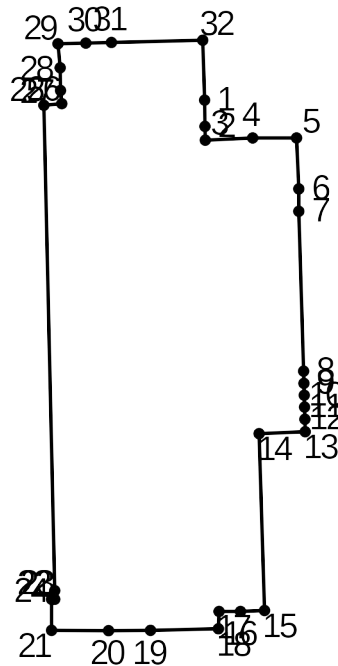
2. Сведения о характерных точках границ объекта

Обозначение характерных точек границ	Координат а Х	Координат а Y	Обозначение характерных точек границ	Координат а Х	Координат а Y
1	380779.08	3332673.51	8	380751.79	3332695.34
2	380793.04	3332690.28	9	380760.96	3332687.99
3	380793.76	3332708.63	10	380773.35	3332678.08
4	380790.42	3332711.23	11	380769.60	3332673.40
5	380790.53	3332746.23	12	380775.33	3332668.82
6	380769.54	3332746.29	1	380779.08	3332673.51
7	380769.90	3332717.98			

Планировочный элемент С-04-36

ОПИСАНИЕ МЕСТОПОЛОЖЕНИЯ ГРАНИЦ  
Гаражный кооператив «Виктория»  
м-н Университетский

План границ объекта



Масштаб 1: 2000

Площадь объекта 9037 м<sup>2</sup>

Сведения о местоположении измененных (уточненных) границ объекта

1. Система координат МСК-38, зона 3

2. Сведения о характерных точках границ объекта

Обозначение характерных точек границ	Координата Х	Координата У	Обозначение характерных точек границ	Координата Х	Координата У

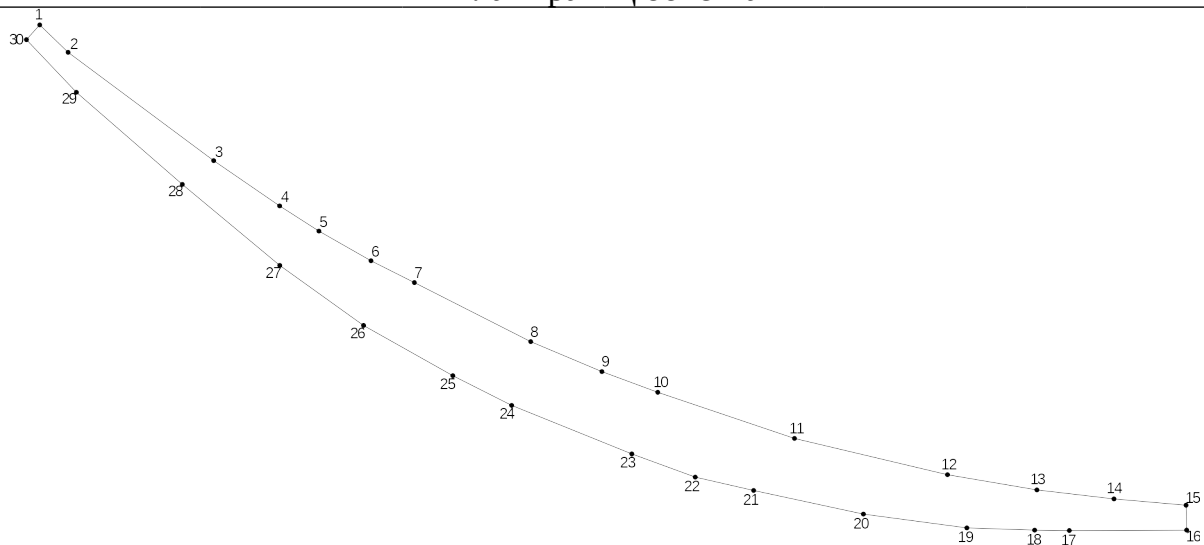
1	381029.48	3332873.87	17	380894.32	3332877.69
2	381022.52	3332873.98	18	380889.80	3332877.55
3	381018.90	3332874.04	19	380889.34	3332859.57
4	381019.50	3332886.60	20	380889.28	3332848.49
5	381019.48	3332898.21	21	380889.39	3332833.44
6	381006.03	3332898.82	22	380897.55	3332833.41
7	381000.12	3332898.80	23	380897.59	3332834.30
8	380957.90	3332900.02	24	380899.88	3332834.25
9	380954.65	3332900.11	25	381028.16	3332831.41
10	380951.50	3332900.20	26	381028.52	3332836.13
11	380948.36	3332900.29	27	381032.06	3332835.82
12	380945.19	3332900.38	28	381038.06	3332835.67
13	380941.82	3332900.48	29	381044.40	3332835.14
14	380941.36	3332888.30	30	381044.53	3332842.48
15	380894.59	3332889.71	31	381044.71	3332849.23
16	380894.39	3332883.38	32	381045.28	3332873.37
			1	381029.48	3332873.87
Планировочный элемент С-04-36					

## ОПИСАНИЕ МЕСТОПОЛОЖЕНИЯ ГРАНИЦ

ГСК №203

ул. Лермонтова, 116а

План границ объекта

Масштаб 1: 1200Площадь объекта 8382 м<sup>2</sup>

Сведения о местоположении измененных (уточненных) границ объекта

1. Система координат МСК-38, зона 3

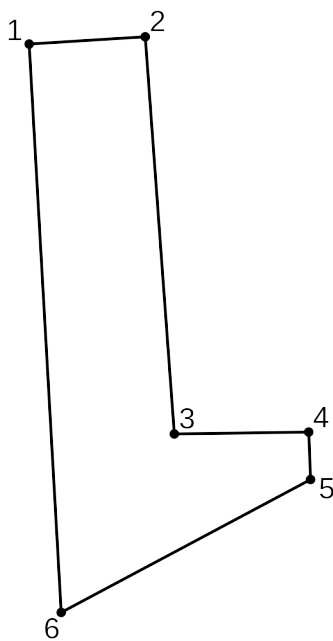
2. Сведения о характерных точках границ объекта

Обозначение характерных точек границ	Координат а Х	Координат а Y	Обозначение характерных точек границ	Координат а Х	Координат а Y
1	381570.11	3333285.75	17	381387.46	3333658.34
2	381560.18	3333296.03	18	381387.62	3333645.83
3	381521.10	3333348.71	19	381388.45	3333621.30
4	381504.74	3333372.56	20	381393.44	3333583.85
5	381495.63	3333386.81	21	381401.96	3333544.11
6	381484.93	3333405.61	22	381406.79	3333522.97
7	381477.06	3333421.33	23	381415.17	3333500.03
8	381455.69	3333463.42	24	381432.70	3333456.54
9	381444.89	3333489.22	25	381443.42	3333435.24
10	381437.43	3333509.43	26	381461.55	3333402.94
11	381420.77	3333558.90	27	381483.24	3333372.64
12	381407.67	3333614.28	28	381512.49	3333337.34
13	381402.15	3333646.64	29	381545.76	3333299.02
14	381398.90	3333674.54	30	381564.78	3333280.90
15	381396.61	3333700.61	1	381570.11	3333285.75
16	381387.61	3333700.85			

Планировочный элемент С-04-36

ОПИСАНИЕ МЕСТОПОЛОЖЕНИЯ ГРАНИЦ  
ГК №239  
мкр. Университетский, 87

План границ объекта



Масштаб 1: 1000

Площадь объекта 1879 м<sup>2</sup>

Сведения о местоположении измененных (уточненных) границ объекта

1. Система координат МСК-38, зона 3

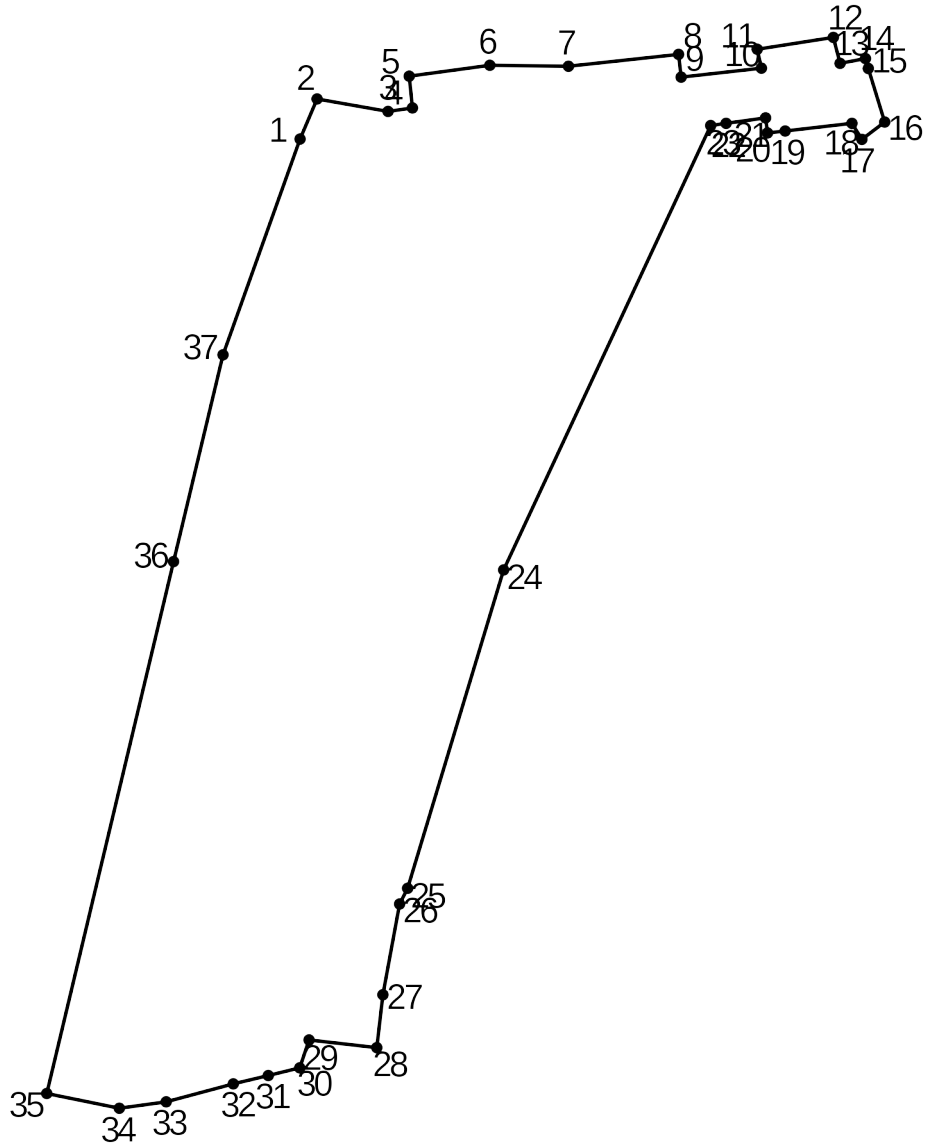
2. Сведения о характерных точках границ объекта

Обозначение характерных точек границ	Координата X	Координата Y	Обозначение характерных точек границ	Координата X	Координата Y
1	380814.25	3332915.67	5	380745.88	3332959.92
2	380815.41	3332933.91	6	380725.01	3332920.72
3	380753.06	3332938.52	1	380814.25	3332915.67
4	380753.33	3332959.62			

Планировочный элемент С-04-36

ОПИСАНИЕ МЕСТОПОЛОЖЕНИЯ ГРАНИЦ  
ГК №223 "Университетский"  
мкр. Университетский, 32/1

План границ объекта



Масштаб 1: 1000

Площадь объекта 6296 м<sup>2</sup>

Сведения о местоположении измененных (уточненных) границ объекта

1. Система координат МСК-38, зона 3



2. Сведения о характерных точках границ объекта					
Обозначение характерных точек границ	Координата X	Координата Y	Обозначение характерных точек границ	Координата X	Координата Y
1	381610.31	3332602.55	20	381611.11	3332664.18
2	381615.61	3332604.78	21	381613.09	3332663.91
3	381613.94	3332614.14	22	381612.36	3332658.70
4	381614.42	3332617.37	23	381612.08	3332656.68
5	381618.61	3332616.94	24	381553.40	3332629.39
6	381620.06	3332627.55	25	381511.37	3332616.74
7	381619.92	3332637.95	26	381509.28	3332615.65
8	381621.50	3332652.46	27	381497.32	3332613.46
9	381618.46	3332652.78	28	381490.32	3332612.66
10	381619.66	3332663.37	29	381491.34	3332603.71
11	381622.16	3332662.83	30	381487.66	3332602.50
12	381623.71	3332672.86	31	381486.65	3332598.37
13	381620.29	3332673.75	32	381485.53	3332593.74
14	381620.91	3332677.09	33	381483.18	3332584.87
15	381619.63	3332677.48	34	381482.32	3332578.72
16	381612.55	3332679.62	35	381484.28	3332569.15
17	381610.27	3332676.61	36	381554.50	3332585.88
18	381612.36	3332675.31	37	381581.81	3332592.39
19	381611.37	3332666.51	1	381610.31	3332602.55

Планировочный элемент С-04-36