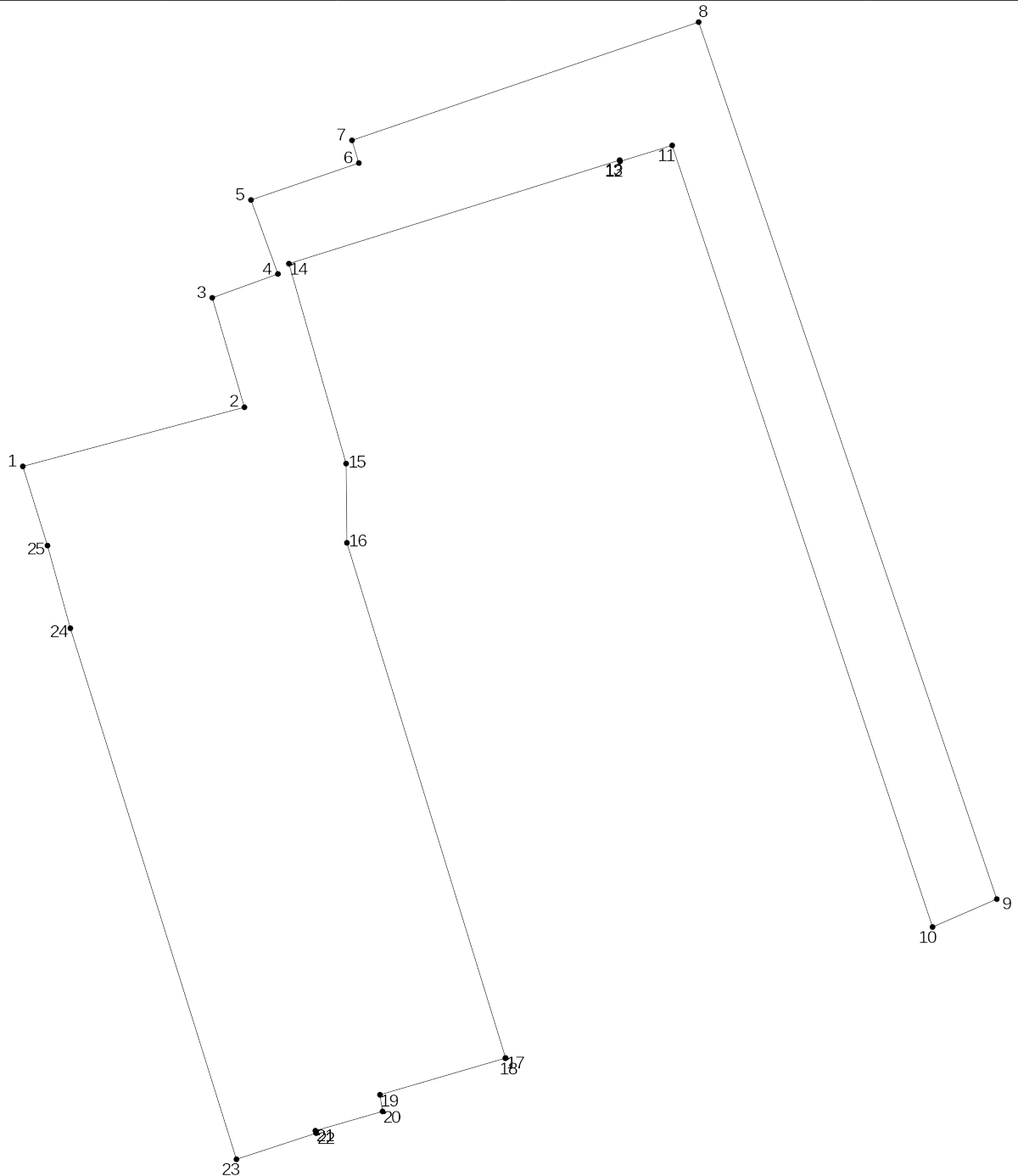


ОПИСАНИЕ МЕСТОПОЛОЖЕНИЯ ГРАНИЦ

38:36:000033:578

ул. 4-я Железнодорожная, 14а

План границ объекта



Масштаб 1: 300

Площадь объекта 1927 м²

Сведения о местоположении измененных (уточненных) границ объекта

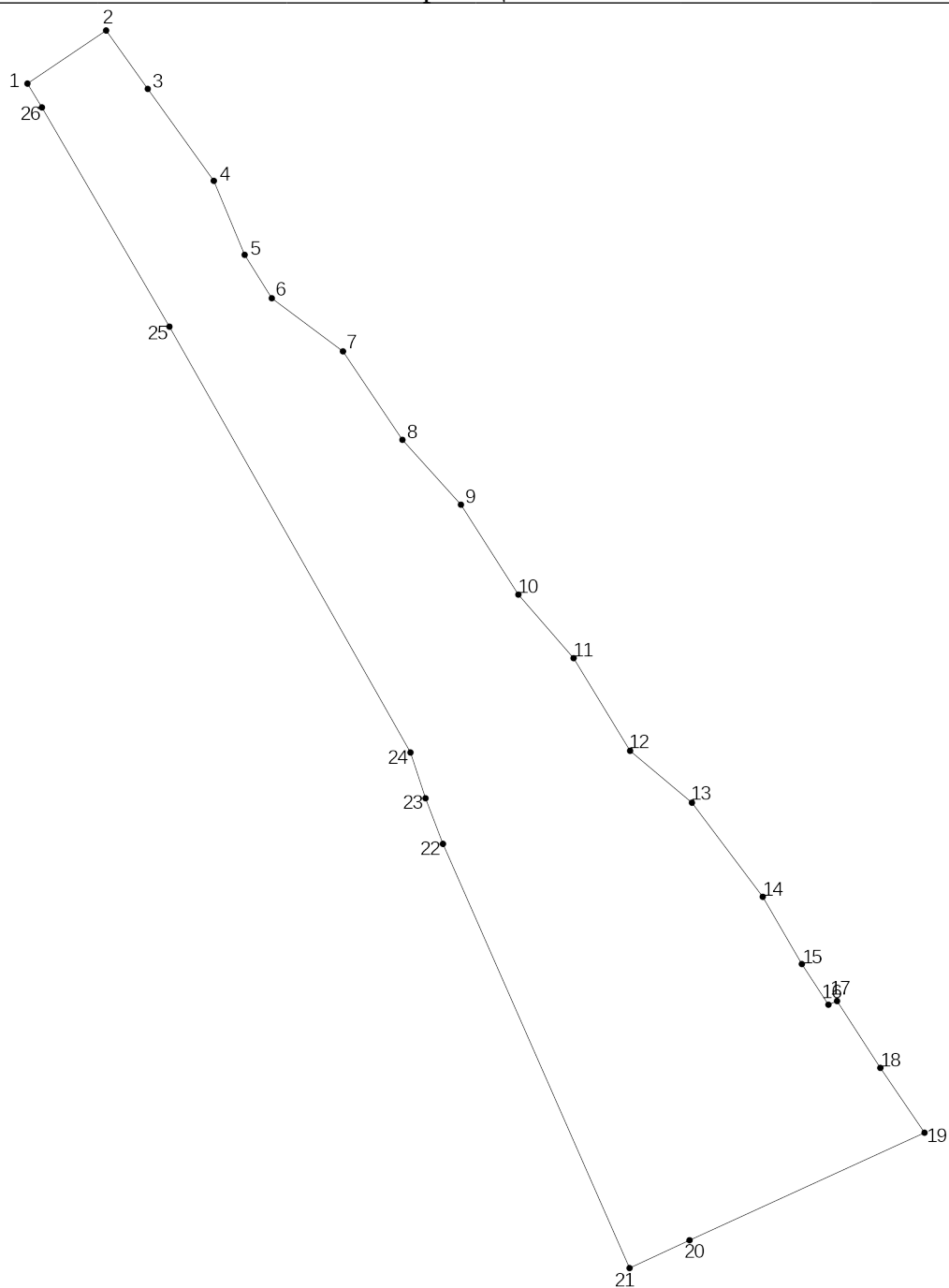
1. Система координат МСК-38, зона 3

2. Сведения о характерных точках границ объекта					
Обозначение характерных точек границ	Координата X	Координата Y	Обозначение характерных точек границ	Координата X	Координата Y
1	384651.99	3332567.57	14	384667.75	3332588.25
2	384656.59	3332584.80	15	384652.20	3332592.70
3	384665.10	3332582.30	16	384646.05	3332592.76
4	384666.95	3332587.40	17	384605.99	3332605.09
5	384672.70	3332585.31	18	384605.98	3332605.06
6	384675.57	3332593.69	19	384603.13	3332595.32
7	384677.34	3332593.15	20	384601.84	3332595.53
8	384686.53	3332620.09	21	384600.34	3332590.31
9	384618.35	3332643.26	22	384600.15	3332590.37
10	384616.18	3332638.26	23	384598.12	3332584.17
11	384676.95	3332618.03	24	384639.40	3332571.27
12	384675.70	3332613.98	25	384645.83	3332569.49
13	384675.80	3332613.95	1	384651.99	3332567.57

Планировочный элемент С-04-35

ОПИСАНИЕ МЕСТОПОЛОЖЕНИЯ ГРАНИЦ
Автогаражный кооператив №7
ул. Кайская, 39а

План границ объекта



Масштаб 1: 500

Площадь объекта 3374 м²

Сведения о местоположении измененных (уточненных) границ объекта

1. Система координат МСК-38, зона 3

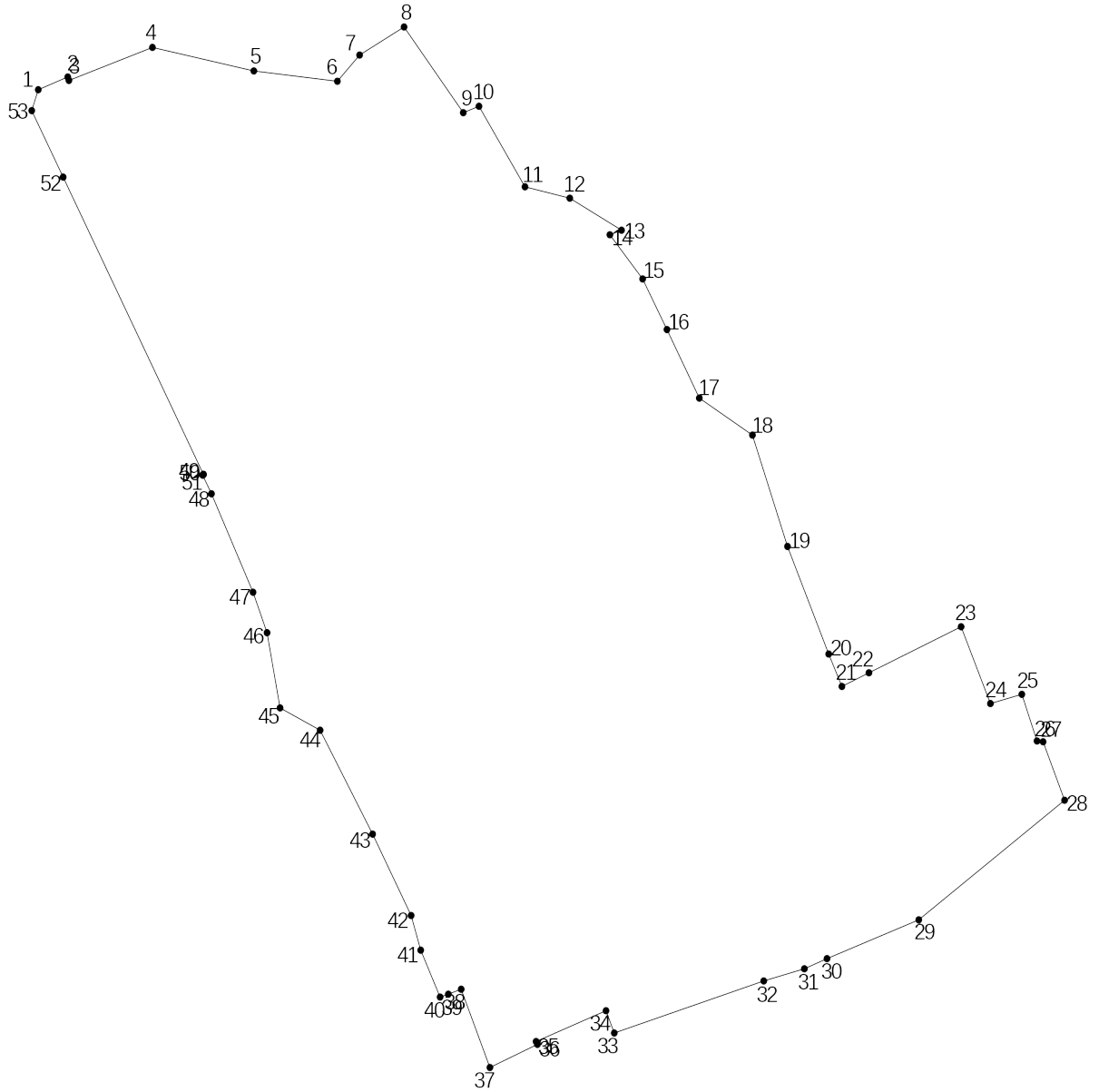
2. Сведения о характерных точках границ объекта

Обозначение характерных точек границ	Координата X	Координата Y	Обозначение характерных точек границ	Координата X	Координата Y
1	383914.29	3332406.85	15	383812.54	3332496.19
2	383920.42	3332415.94	16	383807.84	3332499.27
3	383913.66	3332420.74	17	383808.25	3332500.26
4	383903.05	3332428.37	18	383800.52	3332505.27
5	383894.48	3332431.91	19	383793.04	3332510.37
6	383889.48	3332435.04	20	383780.62	3332483.25
7	383883.33	3332443.26	21	383777.39	3332476.33
8	383873.10	3332450.12	22	383826.41	3332454.79
9	383865.61	3332456.87	23	383831.68	3332452.78
10	383855.22	3332463.50	24	383836.97	3332451.05
11	383847.88	3332469.86	25	383886.19	3332423.23
12	383837.18	3332476.38	26	383911.53	3332408.53
13	383831.17	3332483.53	1	383914.29	3332406.85
14	383820.31	3332491.69			
Планировочный элемент С-04-35					

**ОПИСАНИЕ МЕСТОПОЛОЖЕНИЯ ГРАНИЦ
ГК №150**

ул. Звездинская, угол

План границ объекта



Масштаб 1: 400

Площадь объекта 3784 м²

Сведения о местоположении измененных (уточненных) границ объекта

1. Система координат МСК-38, зона 3

2. Сведения о характерных точках границ объекта

Обозначение характерных точек границ	Координата X	Координата Y	Обозначение характерных точек границ	Координата X	Координата Y
1	383227.09	3332510.34	28	383168.83	3332601.03
2	383228.13	3332512.94	29	383159.03	3332588.14

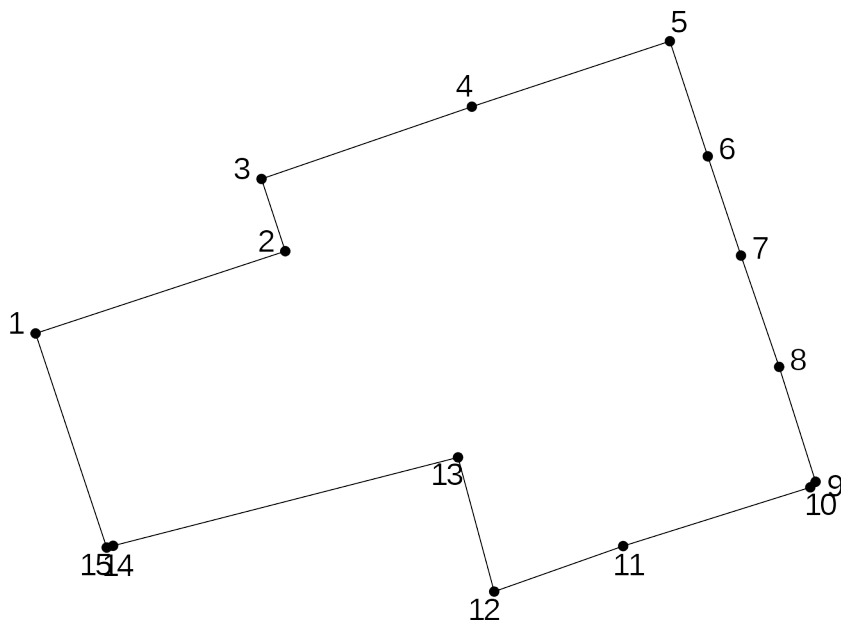
3	383227.85	3332513.05	30	383155.85	3332580.03
4	383230.55	3332520.43	31	383155.01	3332578.03
5	383228.62	3332529.39	32	383154.02	3332574.44
6	383227.77	3332536.77	33	383149.75	3332561.23
7	383229.93	3332538.74	34	383151.58	3332560.51
8	383232.23	3332542.66	35	383149.06	3332554.33
9	383225.21	3332547.90	36	383148.81	3332554.44
10	383225.72	3332549.29	37	383146.92	3332550.24
11	383219.12	3332553.35	38	383153.33	3332547.71
12	383218.19	3332557.31	39	383152.94	3332546.57
13	383215.57	3332561.88	40	383152.70	3332545.85
14	383215.20	3332560.84	41	383156.53	3332544.14
15	383211.57	3332563.74	42	383159.39	3332543.28
16	383207.43	3332565.89	43	383166.06	3332539.88
17	383201.80	3332568.75	44	383174.57	3332535.24
18	383198.77	3332573.44	45	383176.40	3332531.70
19	383189.64	3332576.55	46	383182.56	3332530.56
20	383180.82	3332580.19	47	383185.88	3332529.31
21	383178.17	3332581.35	48	383193.96	3332525.65
22	383179.28	3332583.74	49	383195.49	3332524.87
23	383183.05	3332591.88	50	383195.54	3332524.94
24	383176.75	3332594.47	51	383195.55	3332524.93
25	383177.52	3332597.26	52	383219.92	3332512.54
26	383173.70	3332598.60	53	383225.37	3332509.76
27	383173.63	3332599.14	1	383227.09	3332510.34
Планировочный элемент С-04-35					

ОПИСАНИЕ МЕСТОПОЛОЖЕНИЯ ГРАНИЦ

ГК №232

ул. Кайская, 38

План границ объекта

Масштаб 1: 250Площадь объекта 323 м²

Сведения о местоположении измененных (уточненных) границ объекта

1. Система координат МСК-38, зона 3

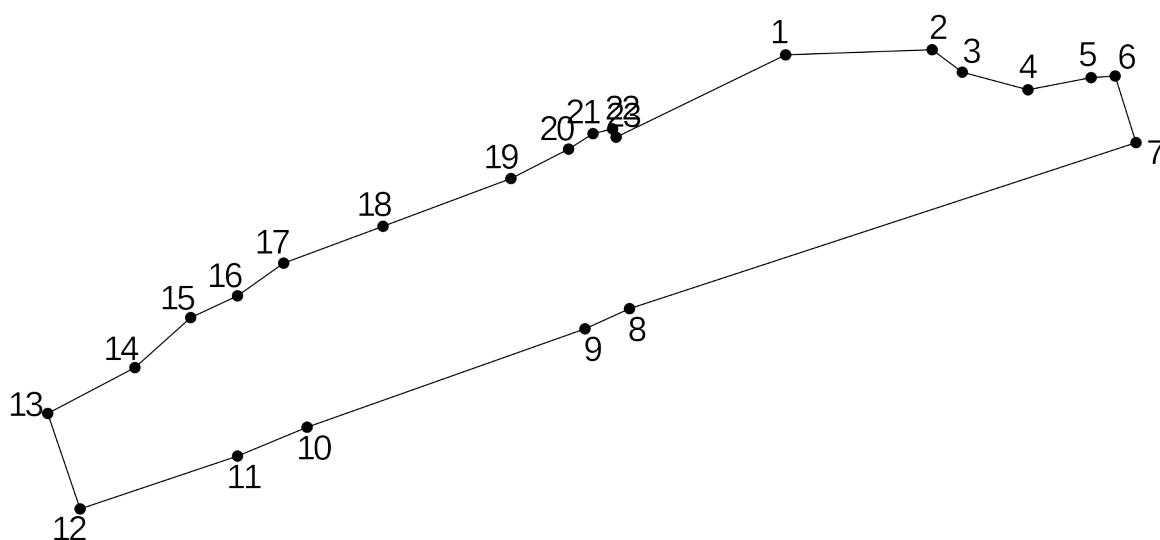
2. Сведения о характерных точках границ объекта

Обозначение характерных точек границ	Координата X	Координата Y	Обозначение характерных точек границ	Координата X	Координата Y
1	384248.34	3332752.96	9	384243.00	3332781.06
2	384251.31	3332761.96	10	384242.80	3332780.87
3	384253.91	3332761.10	11	384240.68	3332774.13
4	384256.51	3332768.68	12	384239.04	3332769.48
5	384258.87	3332775.81	13	384243.88	3332768.18
6	384254.72	3332777.18	14	384240.69	3332755.76
7	384251.15	3332778.37	15	384240.63	3332755.52
8	384247.14	3332779.75	1	384248.34	3332752.96

Планировочный элемент С-04-35

ОПИСАНИЕ МЕСТОПОЛОЖЕНИЯ ГРАНИЦ
ГК Склон
Свердловский

План границ объекта



Масштаб 1: 500

Площадь объекта 733 м²

Сведения о местоположении измененных (уточненных) границ объекта

1. Система координат МСК-38, зона 3

2. Сведения о характерных точках границ объекта

Обозначение характерных точек границ	Координата Х	Координата У	Обозначение характерных точек границ	Координата Х	Координата У

1	383571.05	3332909.08	13	383547.37	3332860.35
2	383571.39	3332918.76	14	383550.39	3332866.11
3	383569.90	3332920.75	15	383553.68	3332869.79
4	383568.75	3332925.08	16	383555.12	3332872.89
5	383569.55	3332929.26	17	383557.29	3332875.94
6	383569.65	3332930.83	18	383559.73	3332882.50
7	383565.24	3332932.21	19	383562.88	3332890.95
8	383554.29	3332898.77	20	383564.83	3332894.76
9	383552.96	3332895.83	21	383565.85	3332896.36
10	383546.45	3332877.47	22	383566.16	3332897.65
11	383544.54	3332872.88	23	383565.61	3332897.88
12	383541.05	3332862.49	1	383571.05	3332909.08
Планировочный элемент С-04-35					