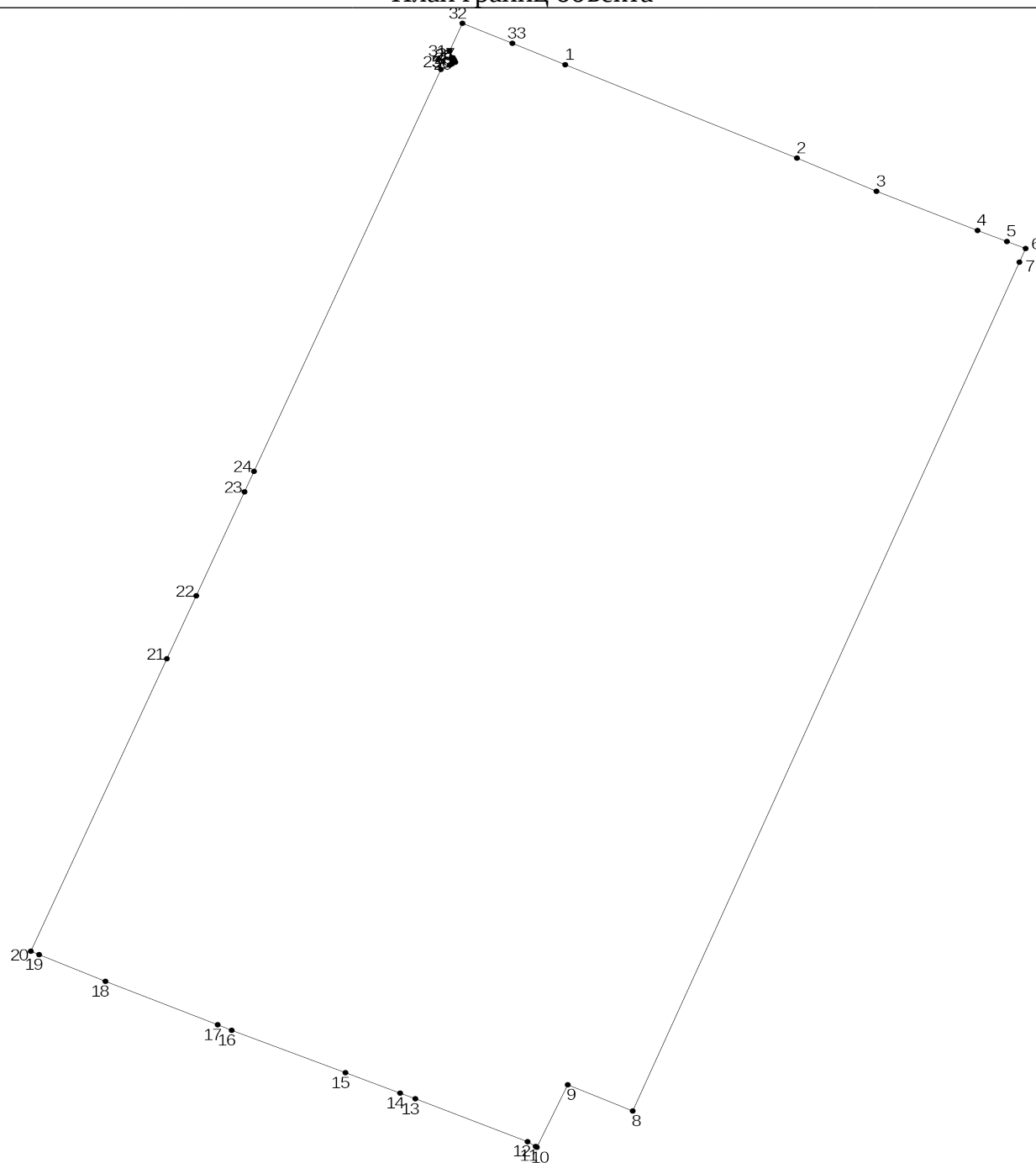


ОПИСАНИЕ МЕСТОПОЛОЖЕНИЯ ГРАНИЦ

Автогаражный кооператив №8

бул. Рябикова, 31г

План границ объекта



Масштаб 1: 800

Площадь объекта 27003 м²

Сведения о местоположении измененных (уточненных) границ объекта

1. Система координат МСК-38, зона 3

2. Сведения о характерных точках границ объекта

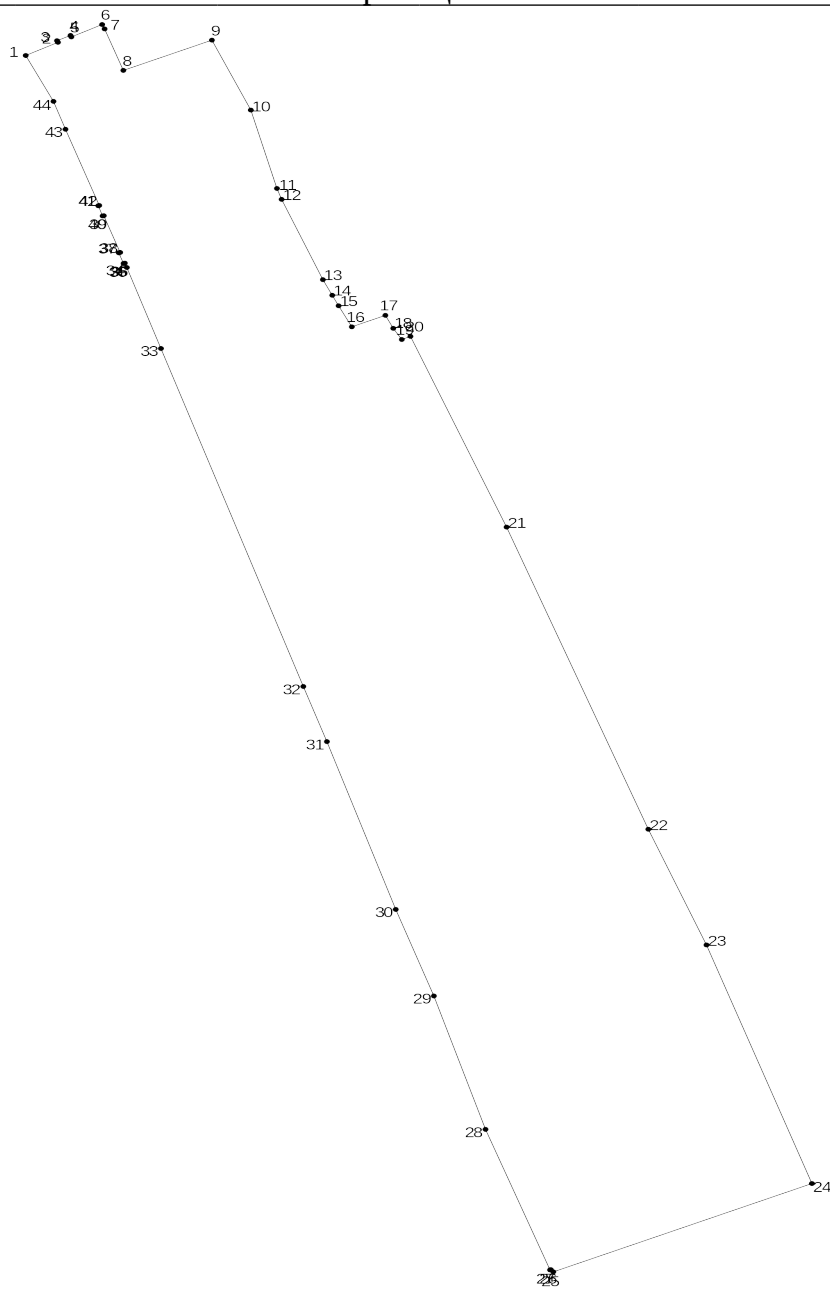
Обозначение характерных точек границ	Координата X	Координата Y	Обозначение характерных точек границ	Координата X	Координата Y
1	382081.04	3330771.70	18	381880.87	3330679.46
2	382060.64	3330818.20	19	381886.71	3330666.15
3	382053.39	3330834.17	20	381887.44	3330664.50
4	382044.83	3330854.45	21	381951.33	3330691.79
5	382042.41	3330860.35	22	381965.09	3330697.67
6	382040.90	3330864.08	23	381987.78	3330707.37
7	382037.91	3330862.83	24	381992.24	3330709.27
8	381852.58	3330785.25	25	382080.02	3330746.78
9	381858.29	3330772.21	26	382080.96	3330748.53
10	381844.66	3330766.03	27	382081.21	3330748.98
11	381844.82	3330765.77	28	382081.57	3330749.65
12	381845.85	3330764.16	29	382082.09	3330749.41
13	381855.23	3330741.63	30	382082.56	3330749.18
14	381856.45	3330738.60	31	382084.02	3330748.49
15	381860.92	3330727.60	32	382090.09	3330751.08
16	381870.19	3330704.80	33	382085.70	3330761.09
17	381871.39	3330701.98	1	382081.04	3330771.70
Планировочный элемент С-04-33					

ОПИСАНИЕ МЕСТОПОЛОЖЕНИЯ ГРАНИЦ

ГК №12

бул. Рябикова, 44/1

План границ объекта

Масштаб 1: 1000Площадь объекта 23896 м²

Сведения о местоположении измененных (уточненных) границ объекта

1. Система координат МСК-38, зона 3

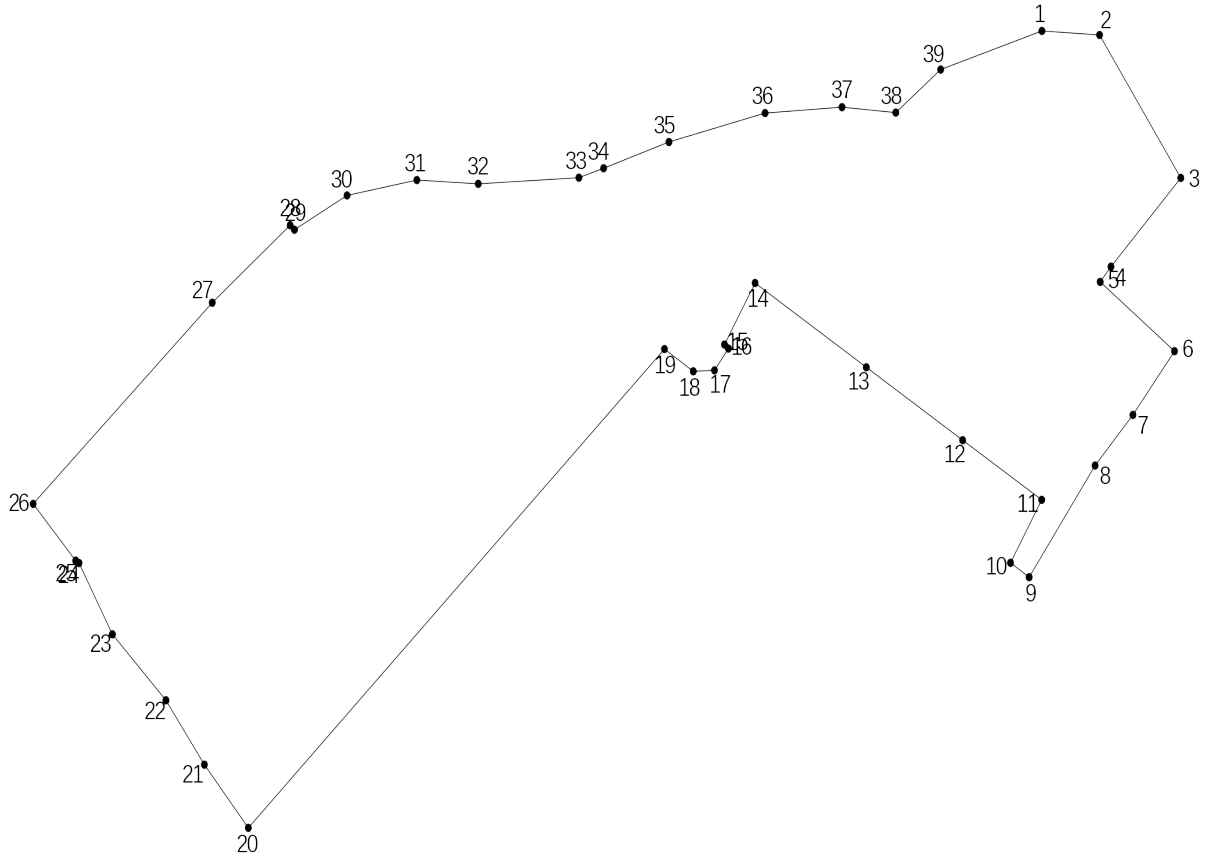
2. Сведения о характерных точках границ объекта

Обозначение характерных точек границ	Координат а Х	Координат а Y	Обозначение характерных точек границ	Координат а Х	Координат а Y
1	382242.60	3329946.90	24	381897.14	3330146.05

2	382246.63	3329955.07	25	381870.07	3330080.55
3	382247.15	3329954.83	26	381870.75	3330079.90
4	382248.74	3329958.25	27	381870.66	3330079.72
5	382248.30	3329958.46	28	381913.73	3330063.38
6	382252.09	3329966.25	29	381954.58	3330050.27
7	382250.74	3329966.91	30	381981.07	3330040.64
8	382238.07	3329971.62	31	382032.46	3330023.20
9	382247.31	3329994.05	32	382049.35	3330017.24
10	382225.89	3330003.93	33	382152.89	3329981.17
11	382201.91	3330010.54	34	382177.69	3329972.53
12	382198.57	3330011.70	35	382179.05	3329972.03
13	382173.96	3330022.17	36	382178.92	3329971.66
14	382169.18	3330024.56	37	382182.17	3329970.47
15	382165.94	3330026.17	38	382182.31	3329970.83
16	382159.53	3330029.51	39	382193.57	3329966.69
17	382163.04	3330038.00	40	382193.47	3329966.39
18	382159.06	3330040.00	41	382196.62	3329965.29
19	382155.64	3330042.16	42	382196.71	3329965.54
20	382156.60	3330044.35	43	382220.00	3329956.98
21	382098.18	3330068.70	44	382228.56	3329953.94
22	382005.65	3330104.61	1	382242.60	3329946.90
23	381970.22	3330119.35			
Планировочный элемент С-04-33					

ОПИСАНИЕ МЕСТОПОЛОЖЕНИЯ ГРАНИЦ
ГК №91
ул. Доржи Банзарова, 29б

План границ объекта



Масштаб 1: 500

Площадь объекта 3663 м²

Сведения о местоположении измененных (уточненных) границ объекта

1. Система координат МСК-38, зона 3

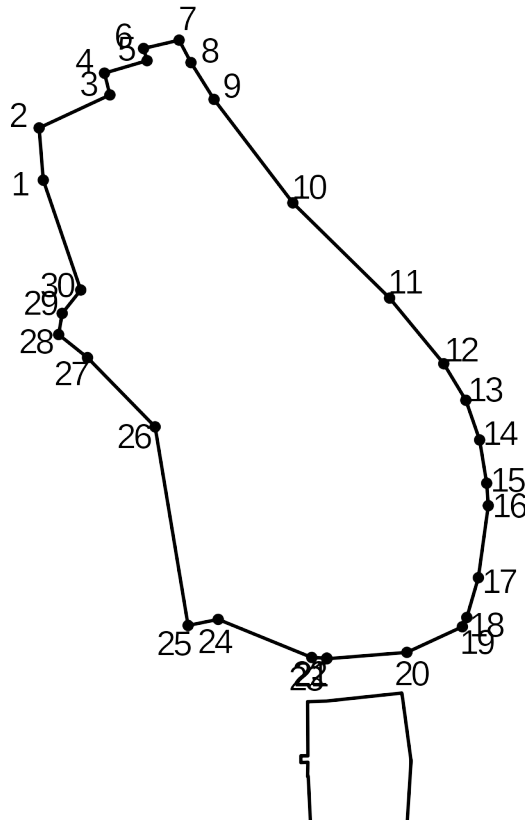
2. Сведения о характерных точках границ объекта

Обозначение характерных точек границ	Координата X	Координата Y	Обозначение характерных точек границ	Координата X	Координата Y
1	382160.99	3330888.26	21	382095.36	3330797.89
2	382160.62	3330894.47	22	382101.12	3330793.75
3	382147.84	3330903.24	23	382107.03	3330787.97
4	382139.90	3330895.70	24	382113.39	3330784.36
5	382138.54	3330894.54	25	382113.61	3330784.00
6	382132.34	3330902.57	26	382118.69	3330779.42
7	382126.65	3330898.07	27	382136.68	3330798.73
8	382122.12	3330893.98	28	382143.61	3330807.15
9	382112.13	3330886.87	29	382143.20	3330807.61
10	382113.43	3330884.86	30	382146.27	3330813.28

11	382119.04	3330888.24	31	382147.65	3330820.81
12	382124.39	3330879.71	32	382147.31	3330827.45
13	382130.91	3330869.31	33	382147.85	3330838.30
14	382138.44	3330857.30	34	382148.71	3330840.96
15	382132.93	3330854.01	35	382151.06	3330848.02
16	382132.58	3330854.42	36	382153.63	3330858.38
17	382130.63	3330852.92	37	382154.16	3330866.69
18	382130.54	3330850.65	38	382153.68	3330872.49
19	382132.54	3330847.53	39	382157.53	3330877.34
20	382089.72	3330802.63	1	382160.99	3330888.26
Планировочный элемент С-04-33					

ОПИСАНИЕ МЕСТОПОЛОЖЕНИЯ ГРАНИЦ
Гаражный кооператив №100
ул. Маршала Конева, 92/2

План границ объекта



Масштаб 1: 2000

Площадь объекта 11277 м²

Сведения о местоположении измененных (уточненных) границ объекта

1. Система координат МСК-38, зона 3

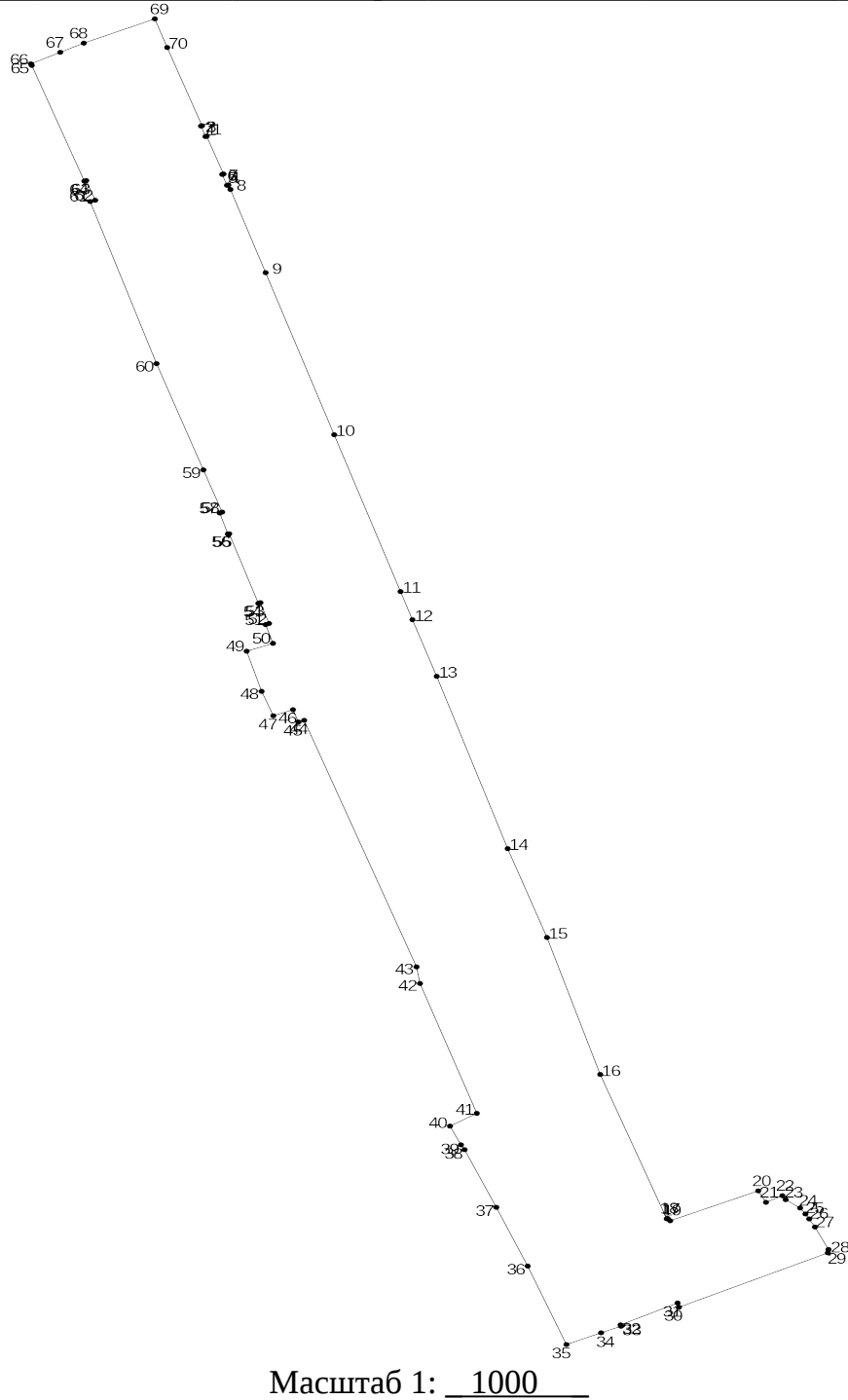
2. Сведения о характерных точках границ объекта

Обозначение характерных точек границ	Координата X	Координата Y	Обозначение характерных точек границ	Координата X	Координата Y

1	381791.79	3329838.04	16	381705.79	3329955.69
2	381805.65	3329836.94	17	381686.80	3329953.04
3	381814.33	3329855.67	18	381676.26	3329950.01
4	381820.15	3329854.29	19	381673.82	3329948.85
5	381823.41	3329865.53	20	381666.99	3329934.19
6	381826.64	3329864.62	21	381665.36	3329913.01
7	381828.87	3329873.95	22	381665.50	3329913.00
8	381822.89	3329877.08	23	381665.66	3329909.00
9	381813.13	3329883.17	24	381675.73	3329884.33
10	381785.78	3329904.03	25	381674.18	3329876.35
11	381760.66	3329929.59	26	381726.66	3329867.62
12	381743.32	3329943.95	27	381744.96	3329849.77
13	381733.68	3329949.77	28	381751.02	3329842.11
14	381723.20	3329953.36	29	381756.61	3329843.08
15	381711.73	3329955.27	30	381762.80	3329847.99
			1	381791.79	3329838.04
Планировочный элемент С-04-33					

**ОПИСАНИЕ МЕСТОПОЛОЖЕНИЯ ГРАНИЦ
ГК №160
бул. Рябикова, 44**

План границ объекта



Площадь объекта 14832 м²

Сведения о местоположении измененных (уточненных) границ объекта

1. Система координат МСК-38, зона 3

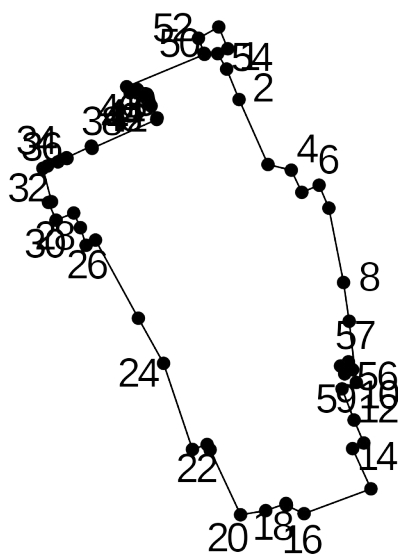
2. Сведения о характерных точках границ объекта

Обозначение характерных точек границ	Координата X	Координата Y	Обозначение характерных точек границ	Координата X	Координата Y
1	382196.62	3329965.29	37	381874.11	3330037.82
2	382193.47	3329966.39	38	381891.31	3330030.07
3	382193.57	3329966.69	39	381892.72	3330029.18
4	382182.31	3329970.83	40	381898.32	3330026.46
5	382182.17	3329970.47	41	381902.12	3330033.05
6	382178.92	3329971.66	42	381940.89	3330019.10
7	382179.05	3329972.03	43	381945.81	3330018.22
8	382177.69	3329972.53	44	382019.35	3329990.64
9	382152.89	3329981.17	45	382018.83	3329989.25
10	382104.53	3329998.02	46	382022.51	3329987.90
11	382057.77	3330014.31	47	382020.72	3329983.05
12	382049.35	3330017.24	48	382028.01	3329980.20
13	382032.46	3330023.20	49	382039.98	3329976.50
14	381981.07	3330040.64	50	382042.31	3329982.97
15	381954.58	3330050.27	51	382047.89	3329981.16
16	381913.73	3330063.38	52	382048.21	3329981.99
17	381870.66	3330079.72	53	382054.45	3329979.87
18	381870.75	3330079.90	54	382054.25	3329979.37
19	381870.07	3330080.55	55	382074.99	3329972.24
20	381879.00	3330102.18	56	382074.94	3329971.90
21	381875.58	3330104.11	57	382081.15	3329969.90
22	381877.60	3330108.13	58	382081.44	3329970.50
23	381876.38	3330108.90	59	382094.02	3329965.89
24	381873.88	3330112.47	60	382125.72	3329954.36
25	381872.11	3330113.78	61	382174.07	3329938.04
26	381870.65	3330114.71	62	382174.47	3329939.28
27	381868.21	3330116.11	63	382180.35	3329937.07
28	381861.54	3330119.48	64	382180.19	3329936.62
29	381860.50	3330119.28	65	382214.66	3329923.69
30	381844.31	3330082.72	66	382215.16	3329923.51
31	381845.58	3330082.37	67	382218.58	3329930.70
32	381839.04	3330068.37	68	382221.33	3329936.49
33	381838.65	3330068.51	69	382228.56	3329953.94
34	381836.67	3330063.57	70	382220.00	3329956.98
35	381833.18	3330055.05	71	382196.71	3329965.54
36	381856.57	3330045.53	1	382196.62	3329965.29

Планировочный элемент С-04-33

ОПИСАНИЕ МЕСТОПОЛОЖЕНИЯ ГРАНИЦ
Гаражный кооператив №168
бул. Рябикова, 476/1

План границ объекта



Масштаб 1: 5000

Площадь объекта 25913 м²

Сведения о местоположении измененных (уточненных) границ объекта

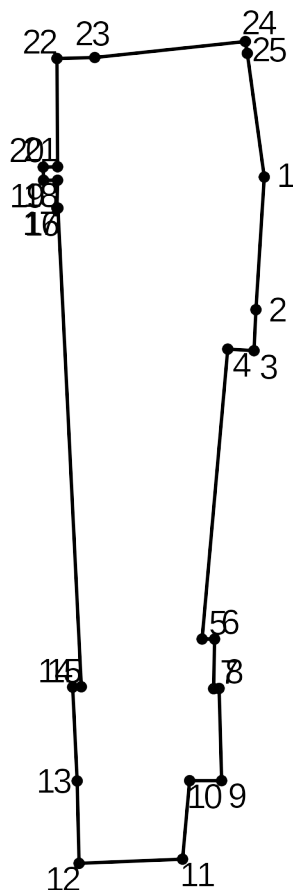
1. Система координат МСК-38, зона 3

2. Сведения о характерных точках границ объекта

Обозначение характерных точек границ	Координата X	Координата Y	Обозначение характерных точек границ	Координата X	Координата Y
1	381888.94	3330158.47	33	381833.18	3330055.05
2	381871.74	3330165.62	34	381834.26	3330057.68
3	381835.12	3330181.81	35	381836.67	3330063.57
4	381832.08	3330195.03	36	381838.65	3330068.51
5	381819.46	3330200.98	37	381839.04	3330068.37
6	381823.53	3330210.60	38	381845.58	3330082.37
7	381810.68	3330216.22	39	381844.31	3330082.72
8	381768.83	3330224.35	40	381860.50	3330119.28
9	381746.85	3330227.56	41	381861.54	3330119.48
10	381712.33	3330231.67	42	381868.21	3330116.11
11	381708.81	3330223.44	43	381870.65	3330114.71
12	381691.35	3330230.37	44	381872.11	3330113.78
13	381678.40	3330235.89	45	381873.88	3330112.47
14	381675.09	3330229.47	46	381876.38	3330108.90
15	381652.51	3330239.90	47	381877.60	3330108.13
16	381638.46	3330202.17	48	381875.58	3330104.11
17	381643.21	3330192.26	49	381879.00	3330102.18
18	381644.23	3330191.96	50	381897.14	3330146.05
19	381640.17	3330180.55	51	381897.92	3330145.76
20	381637.86	3330166.44	52	381906.40	3330142.67
21	381674.59	3330149.18	53	381912.70	3330154.11
22	381677.45	3330147.64	54	381900.42	3330159.19
23	381674.65	3330139.20	55	381897.54	3330153.58
24	381723.22	3330122.92	1	381888.94	3330158.47
25	381748.66	3330108.83	(контур 2)		
26	381792.62	3330084.74	56	381719.68	3330229.56
27	381789.61	3330079.32	57	381724.07	3330227.13
28	381799.62	3330076.32	58	381721.76	3330222.72
29	381807.92	3330072.46	59	381717.30	3330225.08
30	381803.95	3330062.40	56	381719.68	3330229.56
31	381813.74	3330058.17			
32	381814.27	3330060.02			
Планировочный элемент С-04-33					

ОПИСАНИЕ МЕСТОПОЛОЖЕНИЯ ГРАНИЦ
Гаражный кооператив «ГКИБ»
ул. Маршала Конева, 92в

План границ объекта



Масштаб 1: 1000

Площадь объекта 2259 м²

Сведения о местоположении измененных (уточненных) границ объекта

1. Система координат МСК-38, зона 3

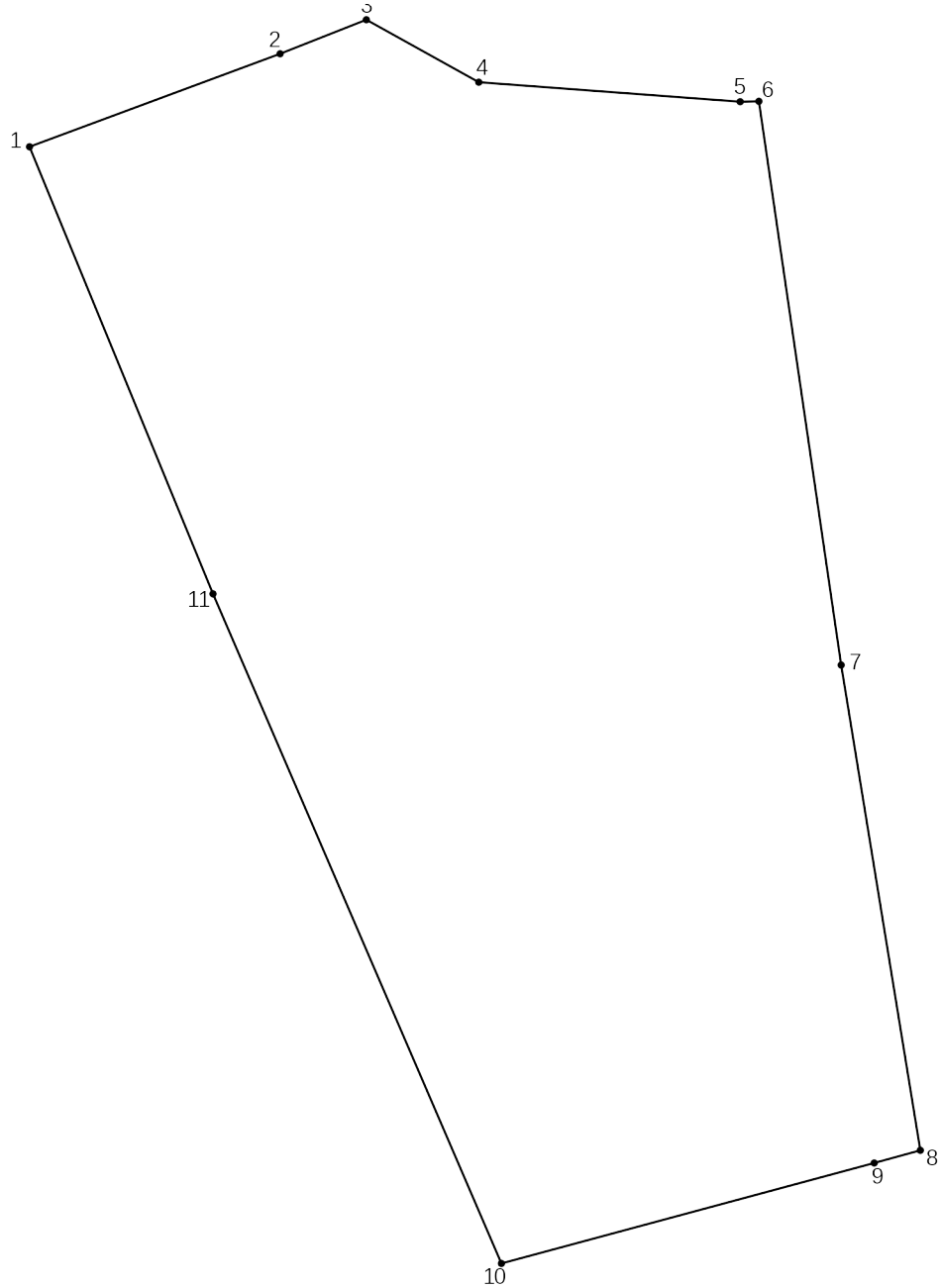
2. Сведения о характерных точках границ объекта

Обозначение характерных точек границ	Координата X	Координата Y	Обозначение характерных точек границ	Координата X	Координата Y

1	381638.36	3329935.31	14	381570.97	3329910.00
2	381620.85	3329934.21	15	381571.01	3329911.15
3	381615.42	3329933.95	16	381634.25	3329908.08
4	381615.65	3329930.51	17	381634.25	3329907.93
5	381577.34	3329927.11	18	381637.96	3329908.00
6	381577.34	3329928.77	19	381637.93	3329906.14
7	381570.78	3329928.63	20	381639.70	3329906.12
8	381570.79	3329929.34	21	381639.72	3329908.01
9	381558.63	3329929.70	22	381654.01	3329907.93
10	381558.62	3329925.45	23	381654.15	3329912.93
11	381548.26	3329924.53	24	381656.29	3329932.84
12	381547.70	3329910.85	25	381654.69	3329933.06
13	381558.58	3329910.62	1	381638.36	3329935.31
Планировочный элемент С-04-33					

ОПИСАНИЕ МЕСТОПОЛОЖЕНИЯ ГРАНИЦ
ГК №69
бул. Рябикова, 63а

План границ объекта



Масштаб 1: 500

Площадь объекта 2536 м²

Сведения о местоположении измененных (уточненных) границ объекта

1. Система координат МСК-38, зона 3

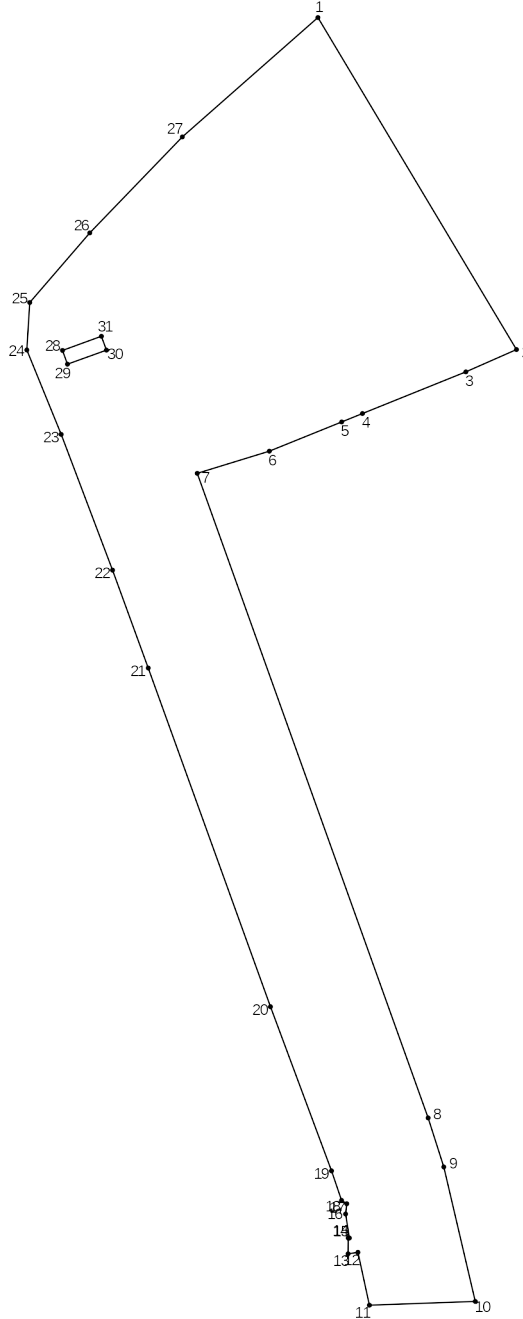
2. Сведения о характерных точках границ объекта

Обозначение характерных точек границ	Координата X	Координата Y	Обозначение характерных точек границ	Координата X	Координата Y
1	381429.83	3330339.61	7	381398.12	3330389.21
2	381435.52	3330354.93	8	381368.42	3330394.05
3	381437.60	3330360.20	9	381367.65	3330391.23
4	381433.78	3330367.06	10	381361.50	3330368.45
5	381432.58	3330383.04	11	381402.47	3330350.82
6	381432.61	3330384.19	1	381429.83	3330339.61

Планировочный элемент С-04-33

ОПИСАНИЕ МЕСТОПОЛОЖЕНИЯ ГРАНИЦ
Автогаражный кооператив "Энергостроитель"
бул. Рябикова, 43/ Ново-Иркутская ТЭЦ

План границ объекта



Масштаб 1: 2000

Площадь объекта 19233 м²

Сведения о местоположении измененных (уточненных) границ объекта

1. Система координат МСК-38, зона 3

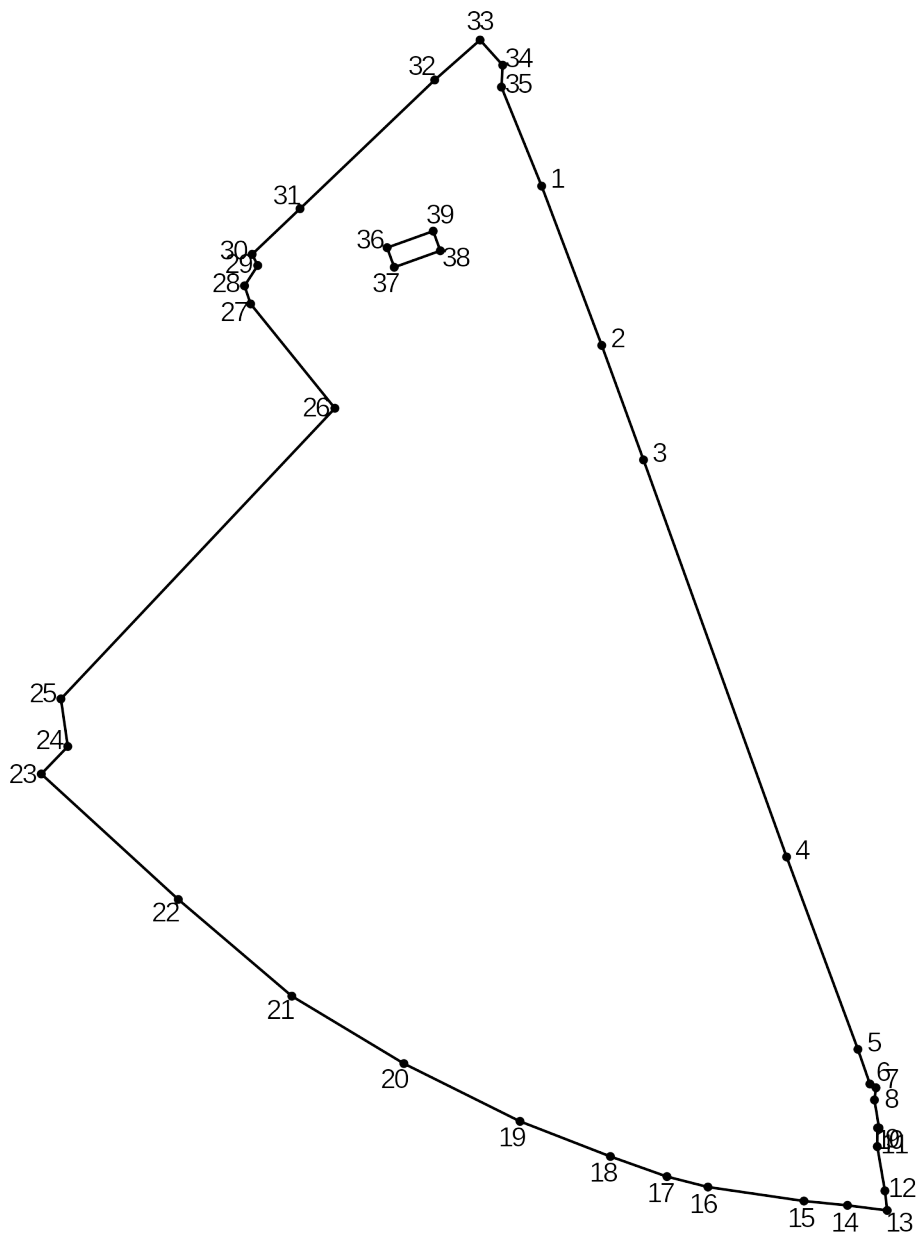
2. Сведения о характерных точках границ объекта

Обозначение характерных точек границ	Координата X	Координата Y	Обозначение характерных точек границ	Координата X	Координата Y
1	381178.09	3330457.01	18	380832.12	3330463.90
2	381080.98	3330514.95	19	380840.75	3330460.97
3	381074.45	3330500.18	20	380888.79	3330443.15
4	381062.24	3330469.99	21	380987.85	3330407.46
5	381059.79	3330463.95	22	381016.43	3330397.08
6	381051.23	3330442.81	23	381056.17	3330382.08
7	381044.77	3330421.77	24	381080.84	3330372.06
8	380856.26	3330489.17	25	381094.72	3330372.90
9	380841.91	3330493.76	26	381115.07	3330390.41
10	380802.59	3330502.95	27	381143.17	3330417.44
11	380801.48	3330472.05	1	381178.09	3330457.01
12	380816.92	3330468.71	(контур №2)		
13	380816.50	3330465.80	28	381080.72	3330382.44
14	380821.11	3330465.85	29	381076.68	3330383.91
15	380821.13	3330466.19	30	381080.80	3330395.28
16	380828.13	3330465.09	31	381084.84	3330393.81
17	380831.16	3330465.44	28	381080.72	3330382.44

Планировочный элемент С-04-33

ОПИСАНИЕ МЕСТОПОЛОЖЕНИЯ ГРАНИЦ
ГСК №114
бул. Рябикова, 43

План границ объекта



Масштаб 1: 2500

Площадь объекта 30570 м²

Сведения о местоположении измененных (уточненных) границ объекта

1. Система координат МСК-38, зона 3

2. Сведения о характерных точках границ объекта

Обозначение характерных точек границ	Координата X	Координата Y	Обозначение характерных точек границ	Координата X	Координата Y
1	381056.17	3330382.08	22	380878.14	3330291.47
2	381016.43	3330397.08	23	380909.49	3330257.33
3	380987.85	3330407.46	24	380916.34	3330263.89
4	380888.79	3330443.15	25	380928.21	3330262.16
5	380840.75	3330460.97	26	381000.69	3330330.50
6	380832.12	3330463.90	27	381026.74	3330309.52
7	380831.16	3330465.44	28	381031.27	3330307.98
8	380828.13	3330465.09	29	381036.35	3330311.28
9	380821.13	3330466.19	30	381039.14	3330309.87
10	380821.11	3330465.85	31	381050.50	3330321.82
11	380816.50	3330465.80	32	381082.64	3330355.42
12	380805.44	3330467.67	33	381092.59	3330366.69
13	380800.54	3330468.25	34	381086.34	3330372.39
14	380801.83	3330458.35	35	381080.84	3330372.06
15	380802.92	3330447.50	1	381056.17	3330382.08
16	380806.38	3330423.52	(контур №2)		
17	380809.03	3330413.30	36	381040.78	3330343.56
18	380814.04	3330399.24	37	381035.88	3330345.32
19	380822.80	3330376.70	38	381040.03	3330356.81
20	380837.22	3330347.74	39	381044.92	3330355.05
21	380854.06	3330319.77	36	381040.78	3330343.56

Планировочный элемент С-04-33

