

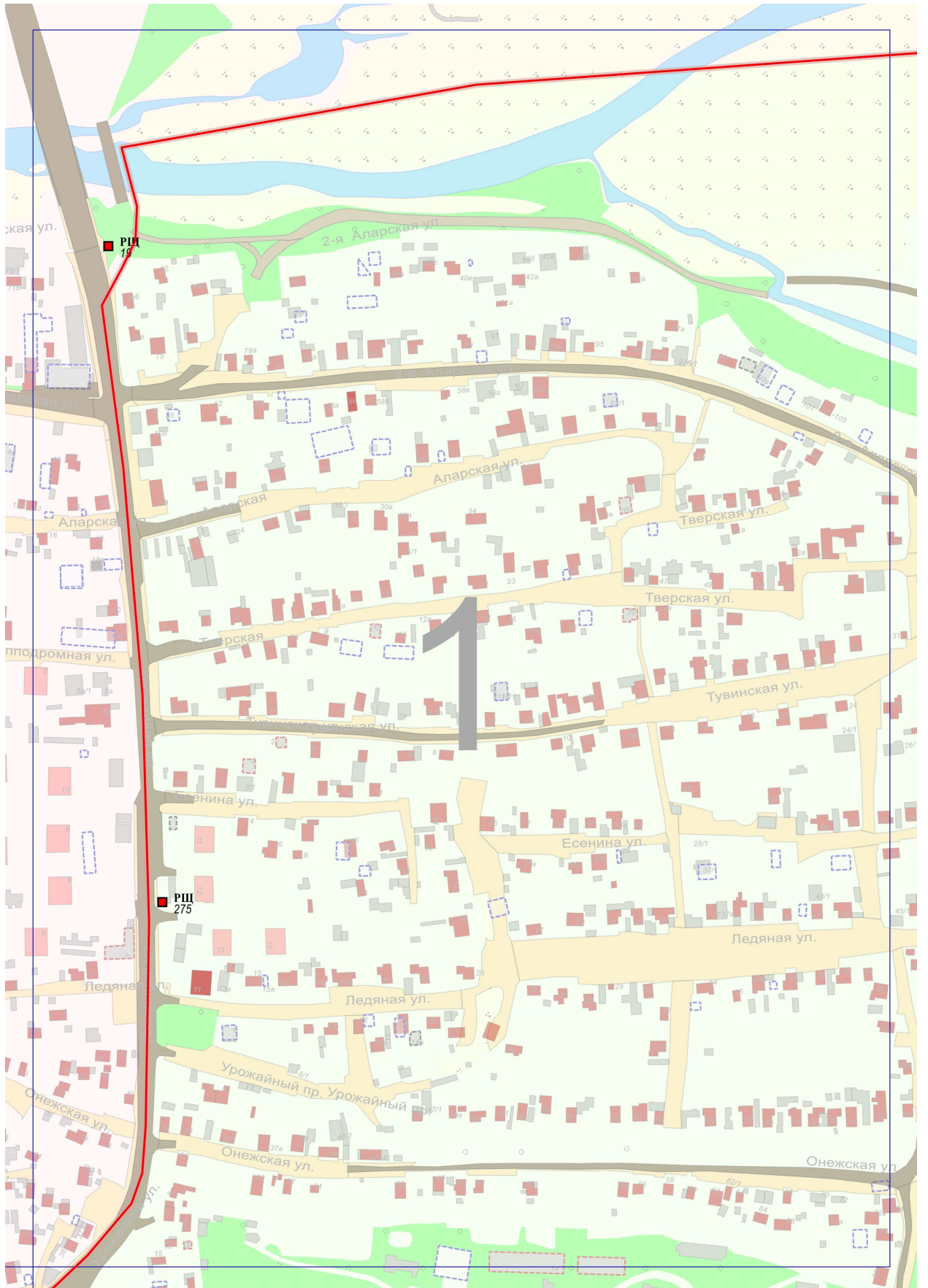
Приложение 3 к Схеме
размещения рекламных
конструкций на территории
города Иркутска

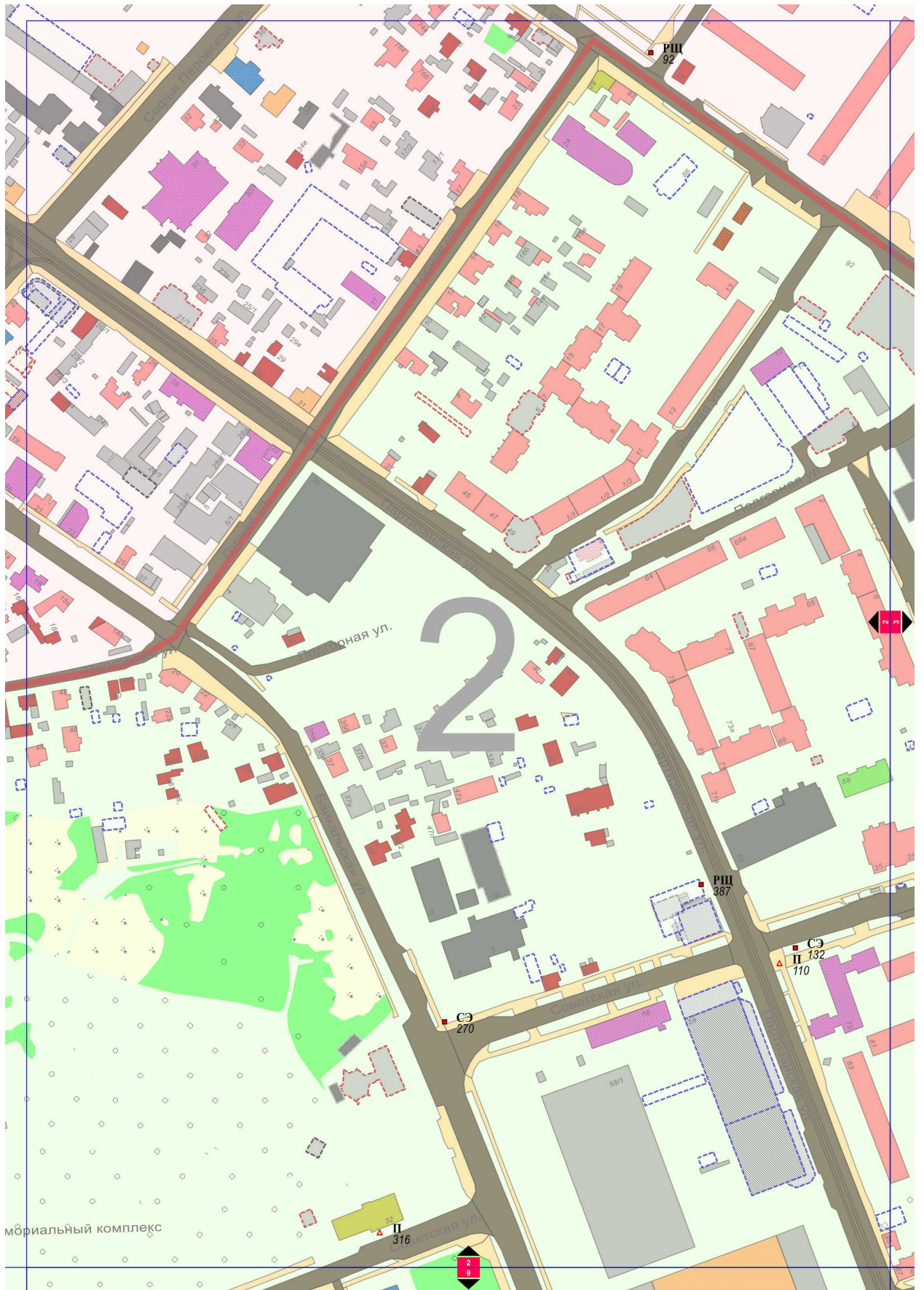
Карта размещения рекламных конструкций на территории Октябрьского
округа города Иркутска, выполненная в масштабе 1:2500

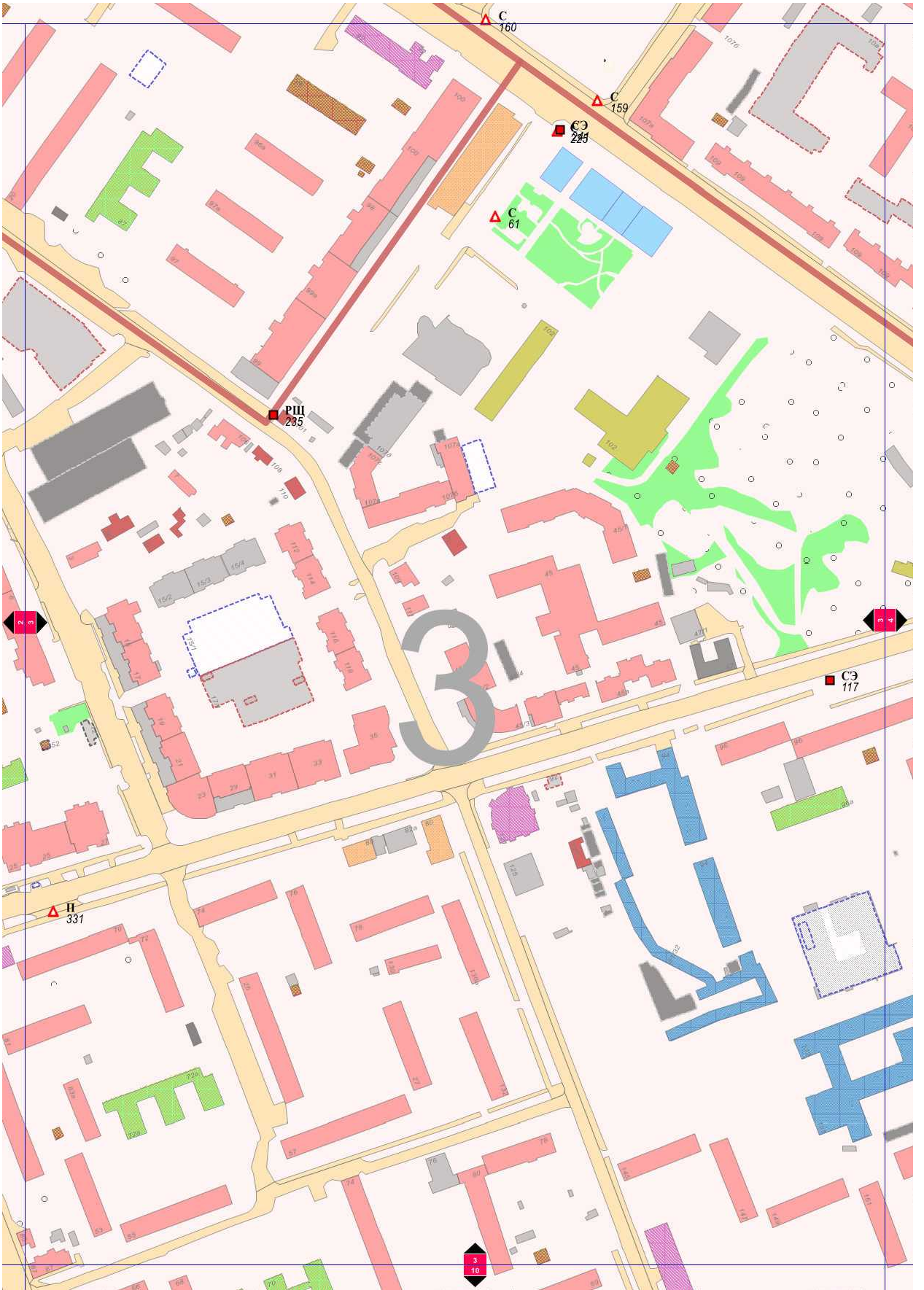


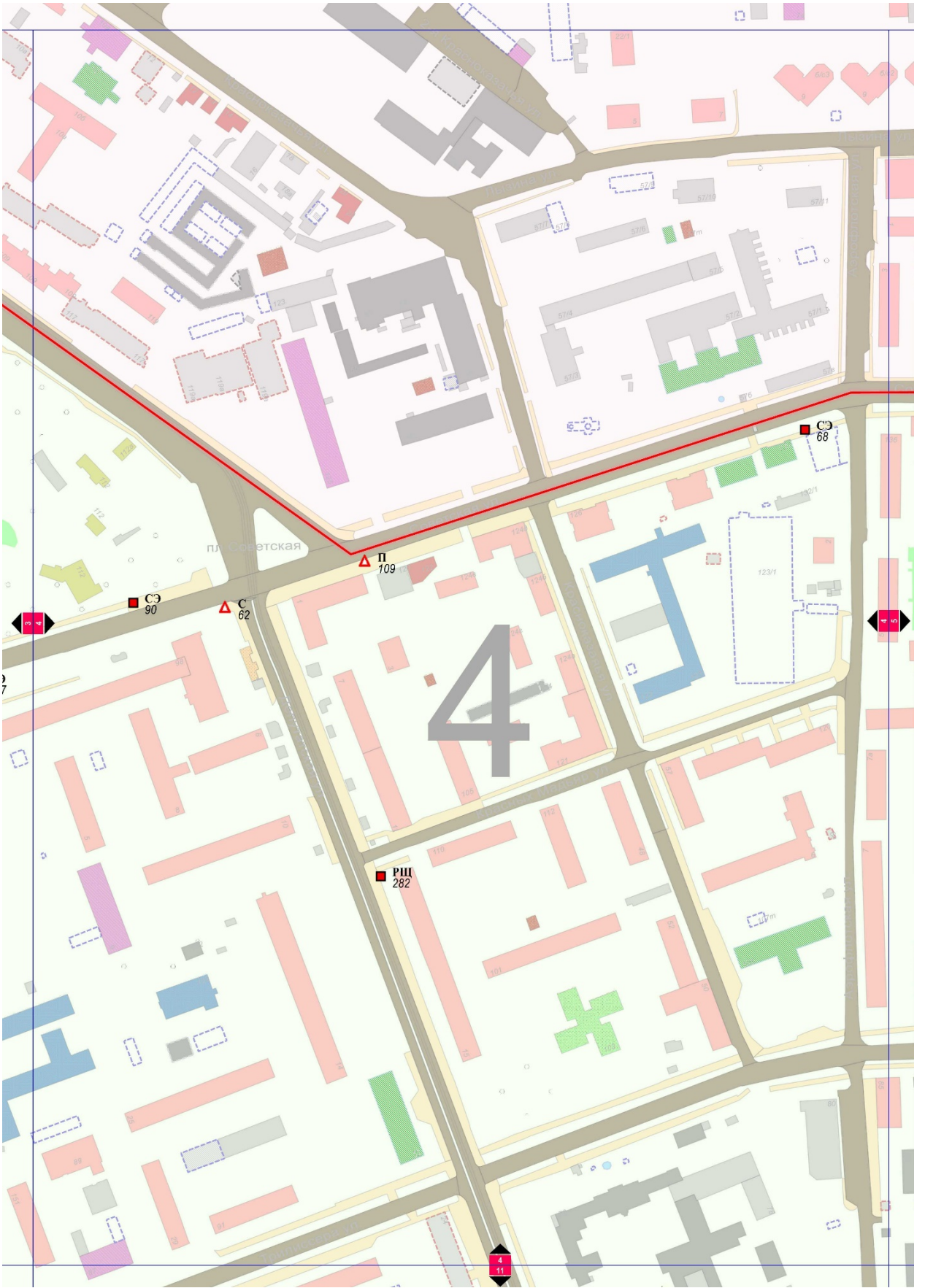
Условные обозначения рекламных конструкций:

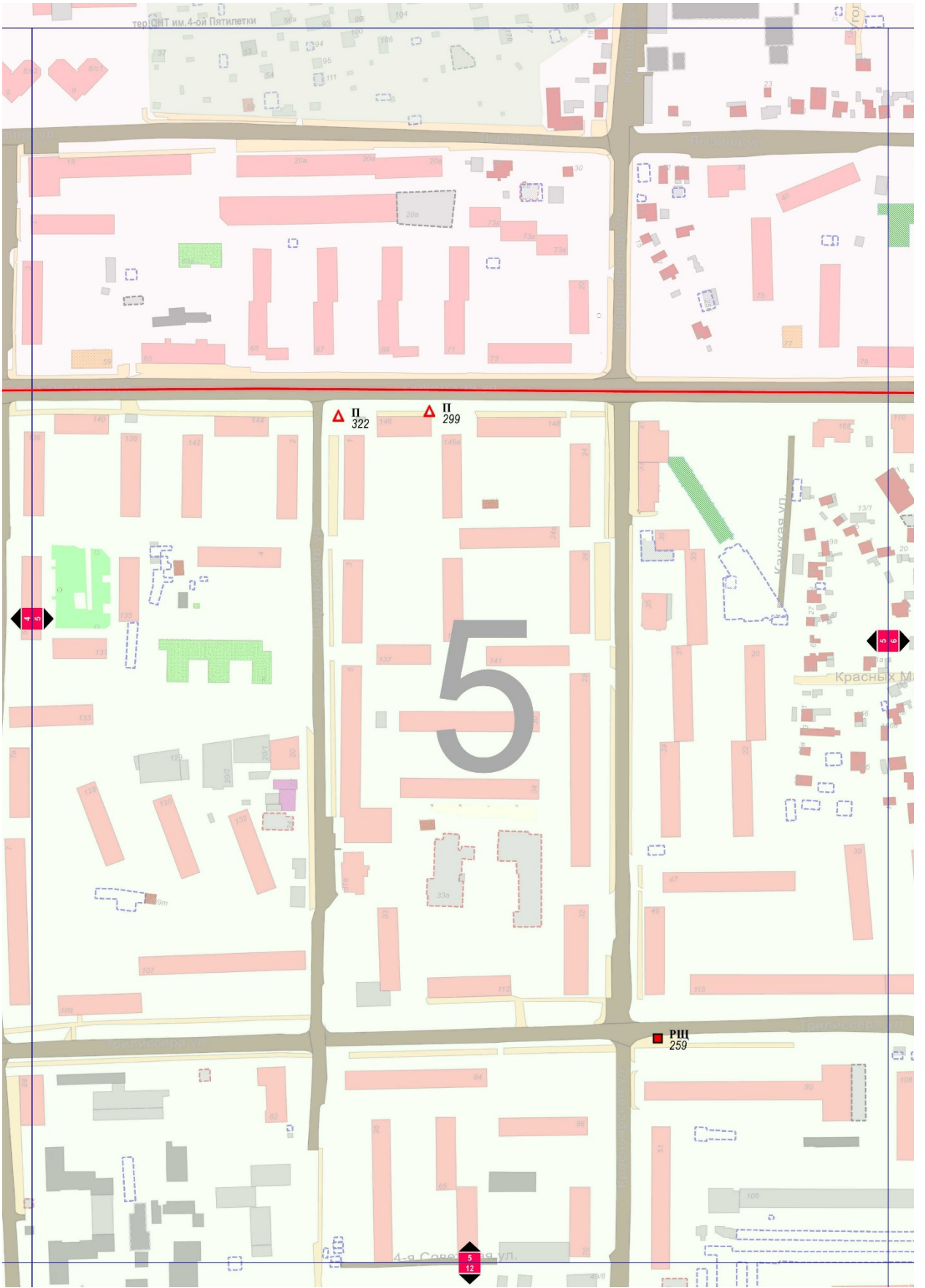
- | | |
|--|--|
| РК - рекламная конструкция; | △ С - ситилайт, пилон; |
| ■ РЦ - ситиборд, билборд,
суперсайт; | △ П - пиларс, афишный стенд,
рекламная тумба; |
| ■ СЭ - ситиборд, билборд,
суперсайт / светодиодный экран; | <u>АО</u> - РК в подземных
переходах, медиафасад. |
| ■ К - стела; | |

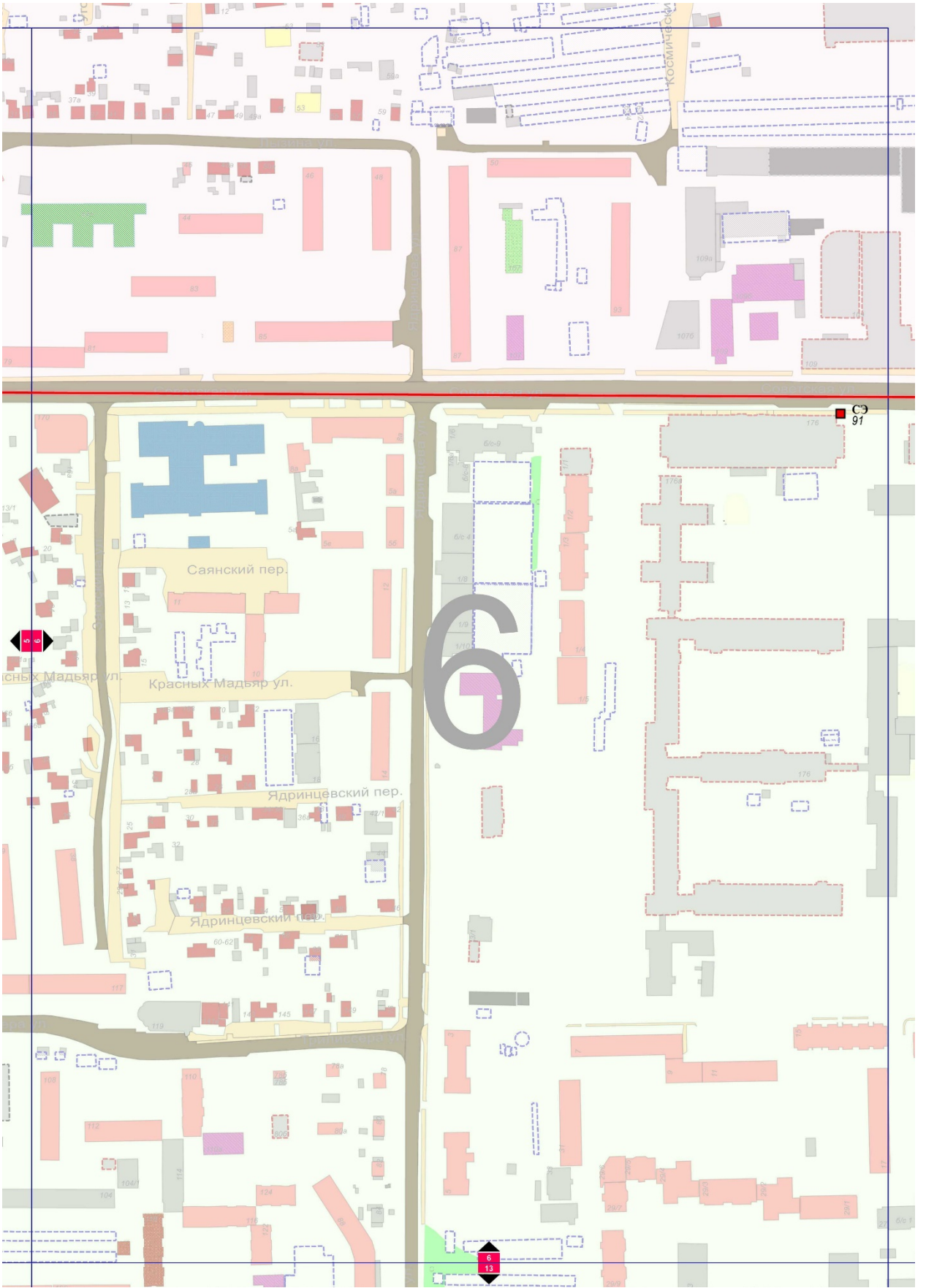


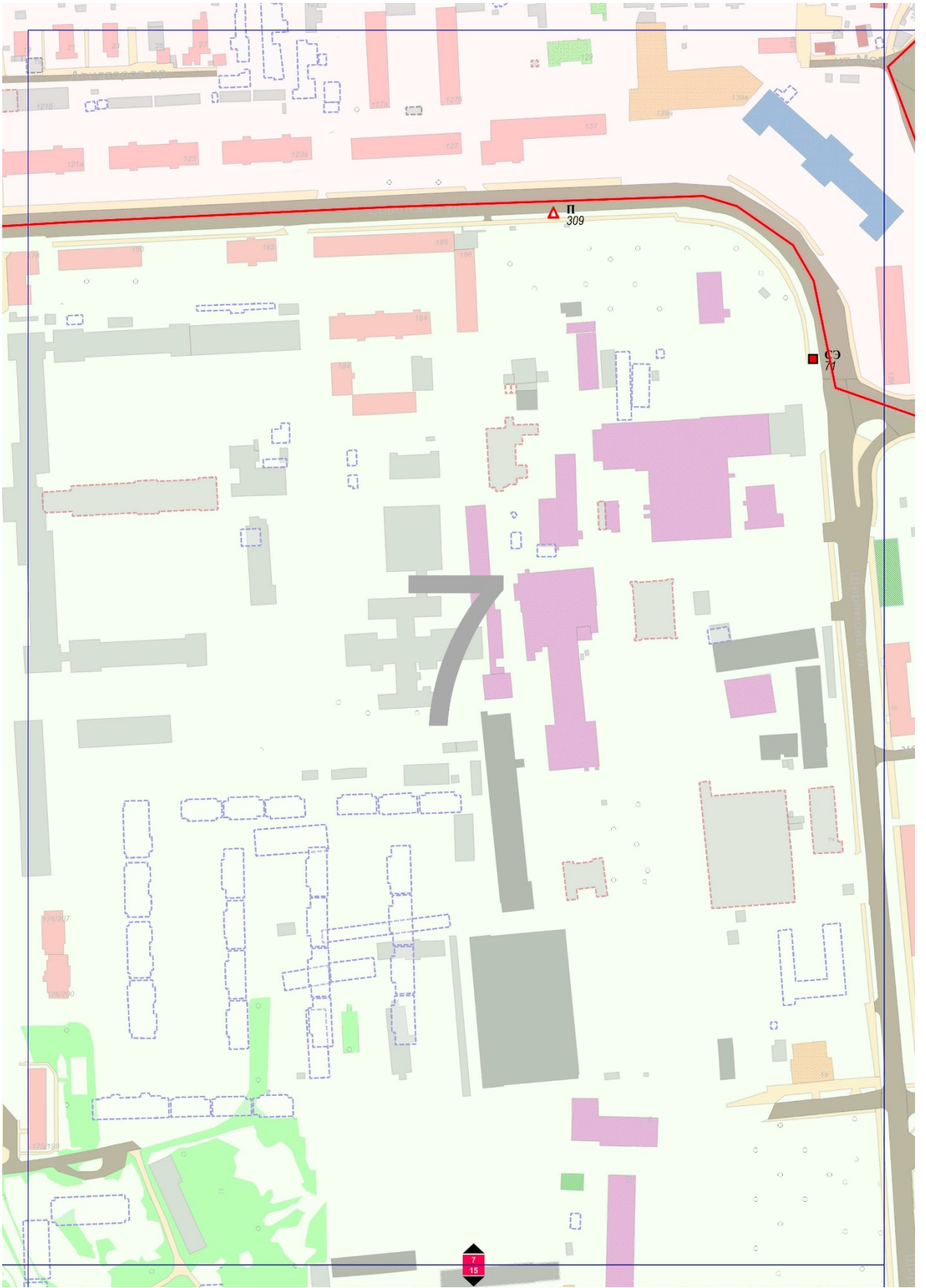


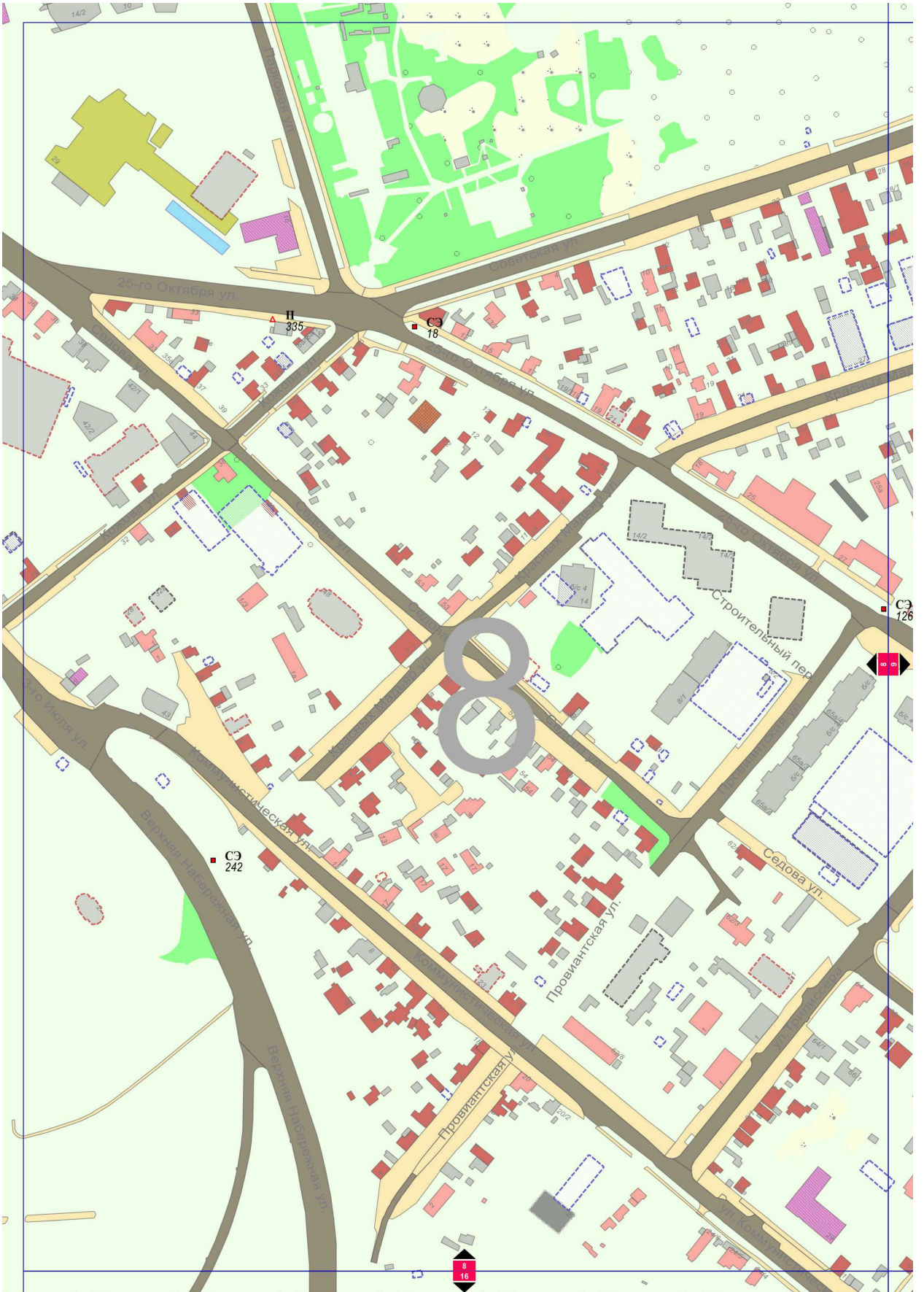


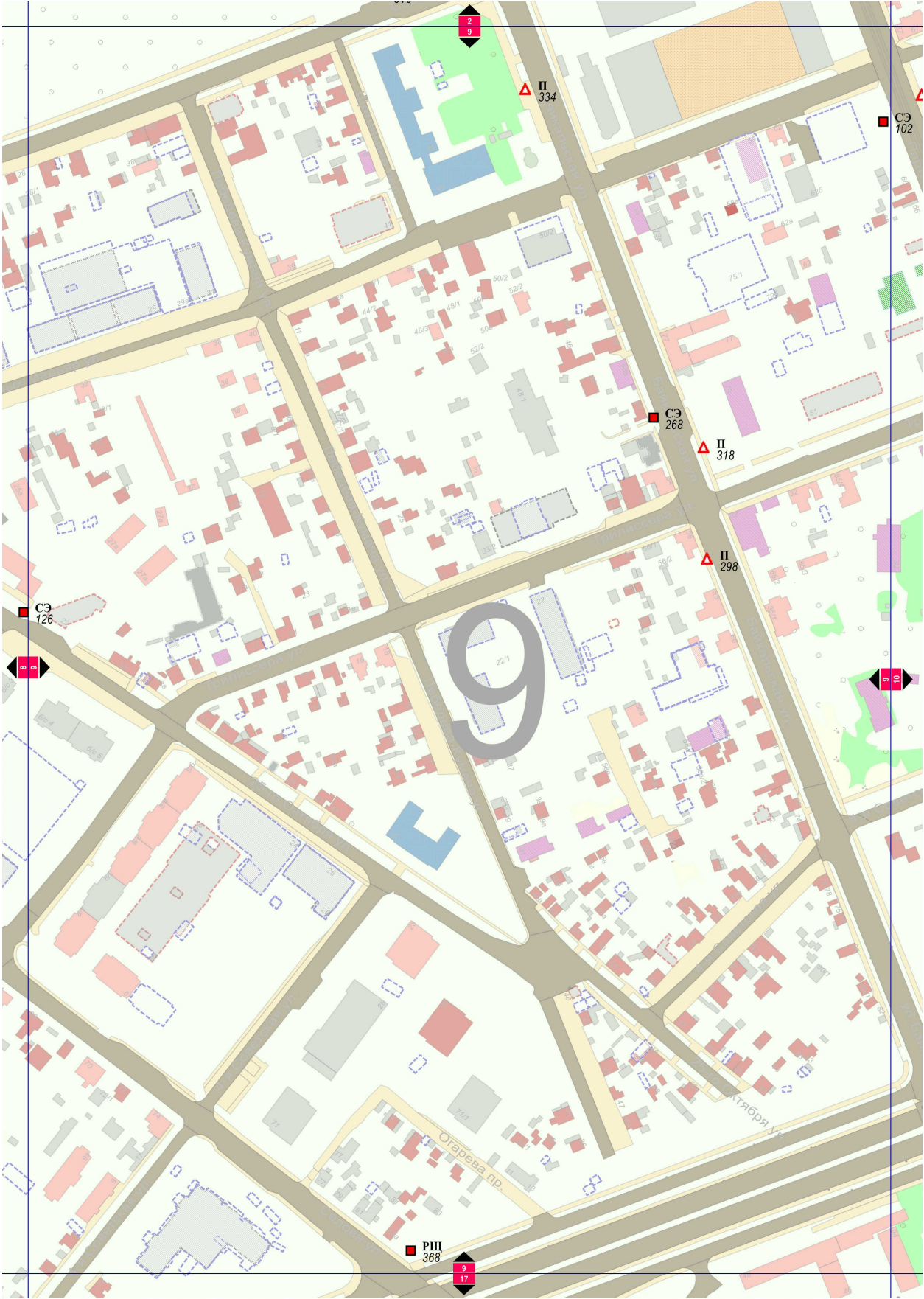












2
9

II
334

C9
102

C9
126

C9
268

II
318

II
298

PIII
368

9
17

9

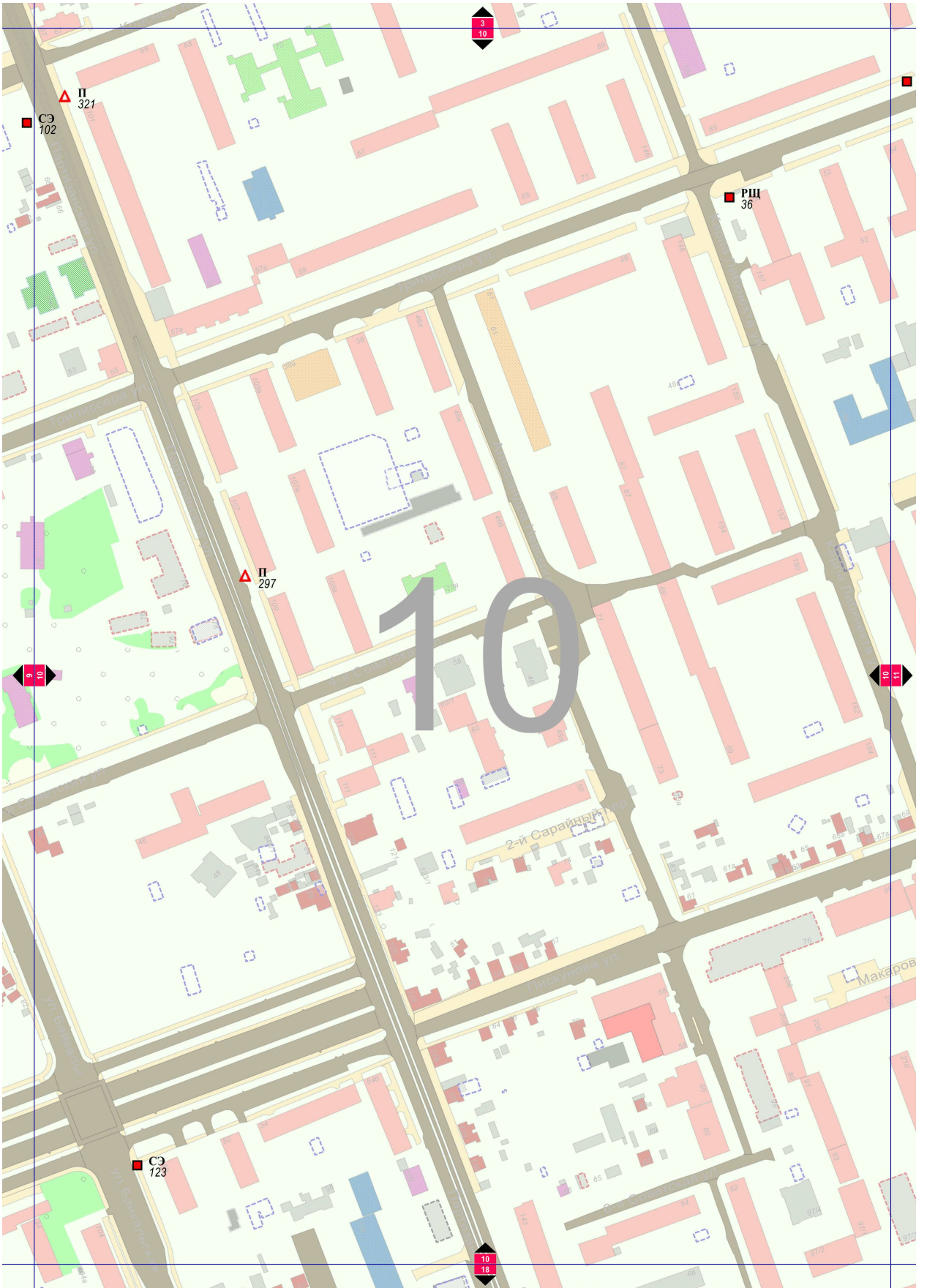
ПРИКОСОВА ПУ

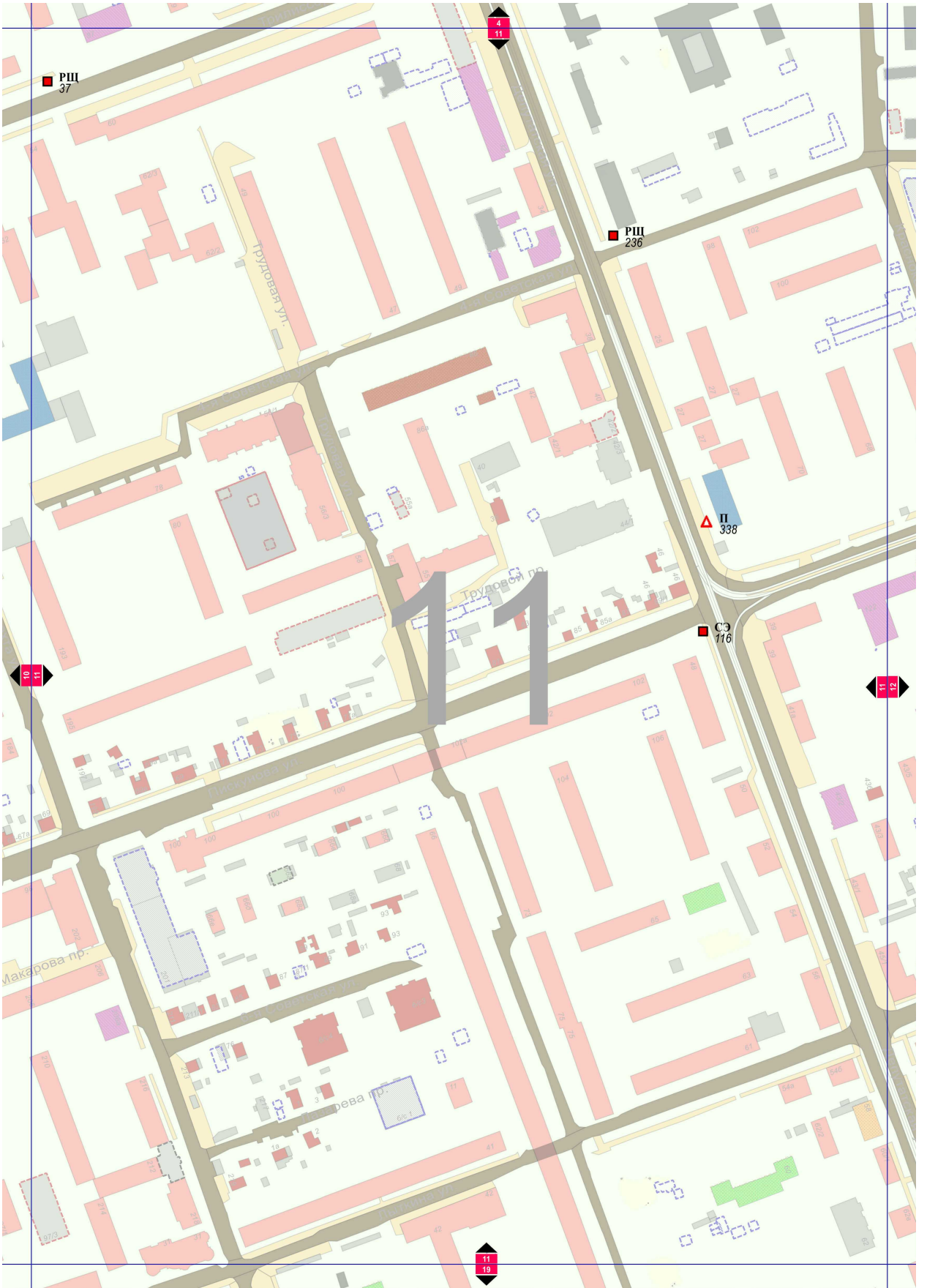
Орагеса пр

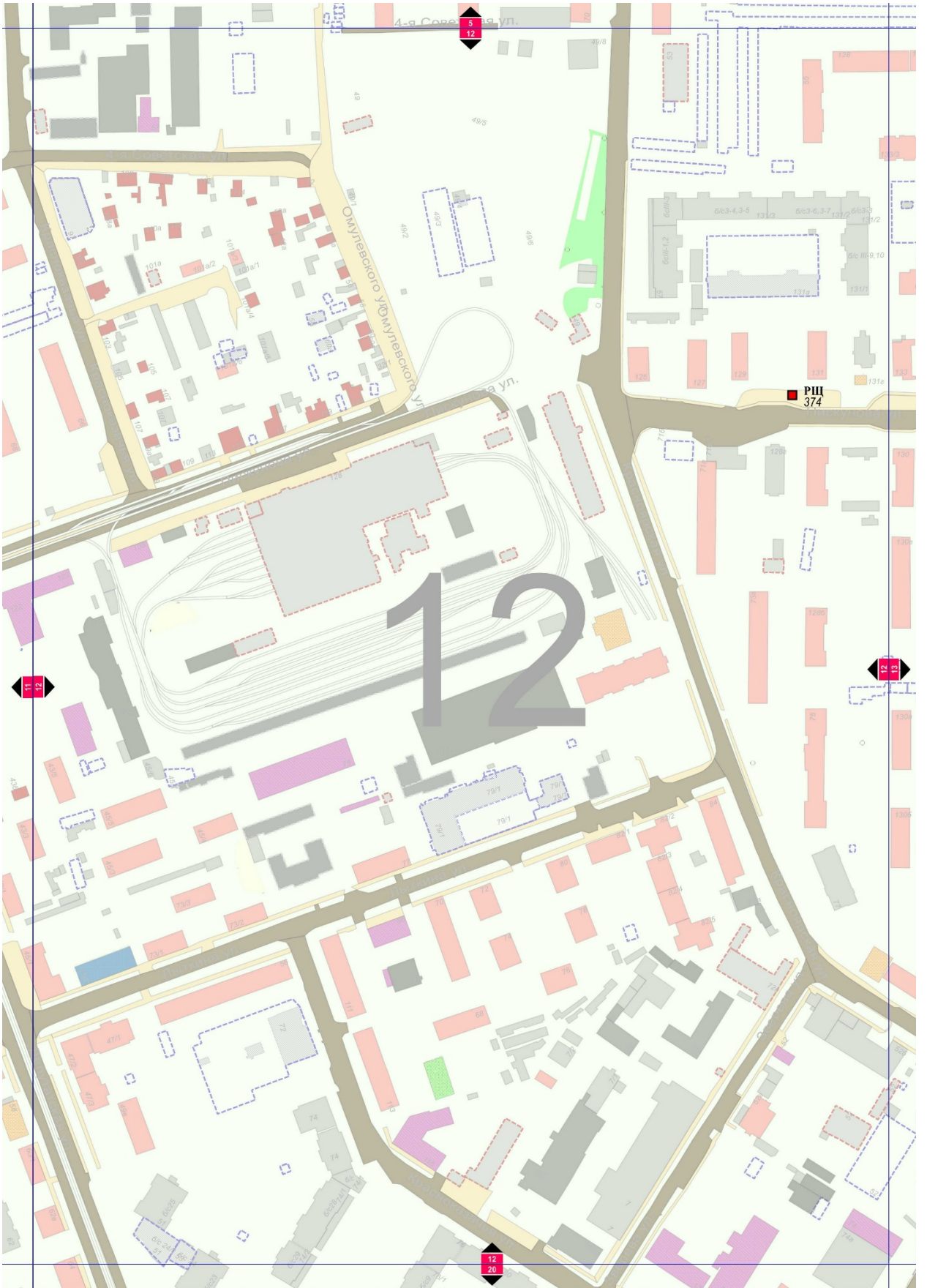
ПРИКОСОВА ПУ

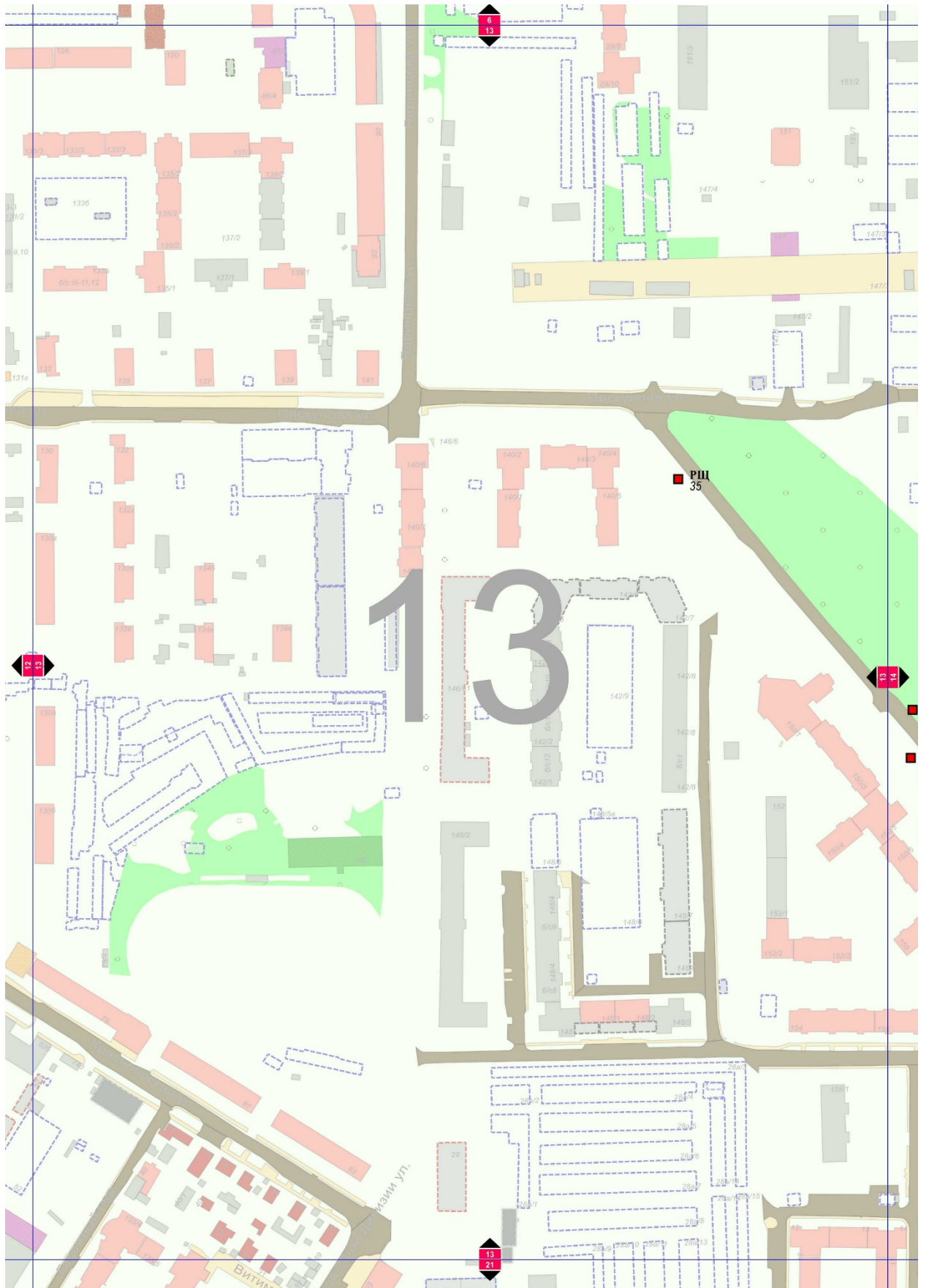
ПРИКОСОВА ПУ

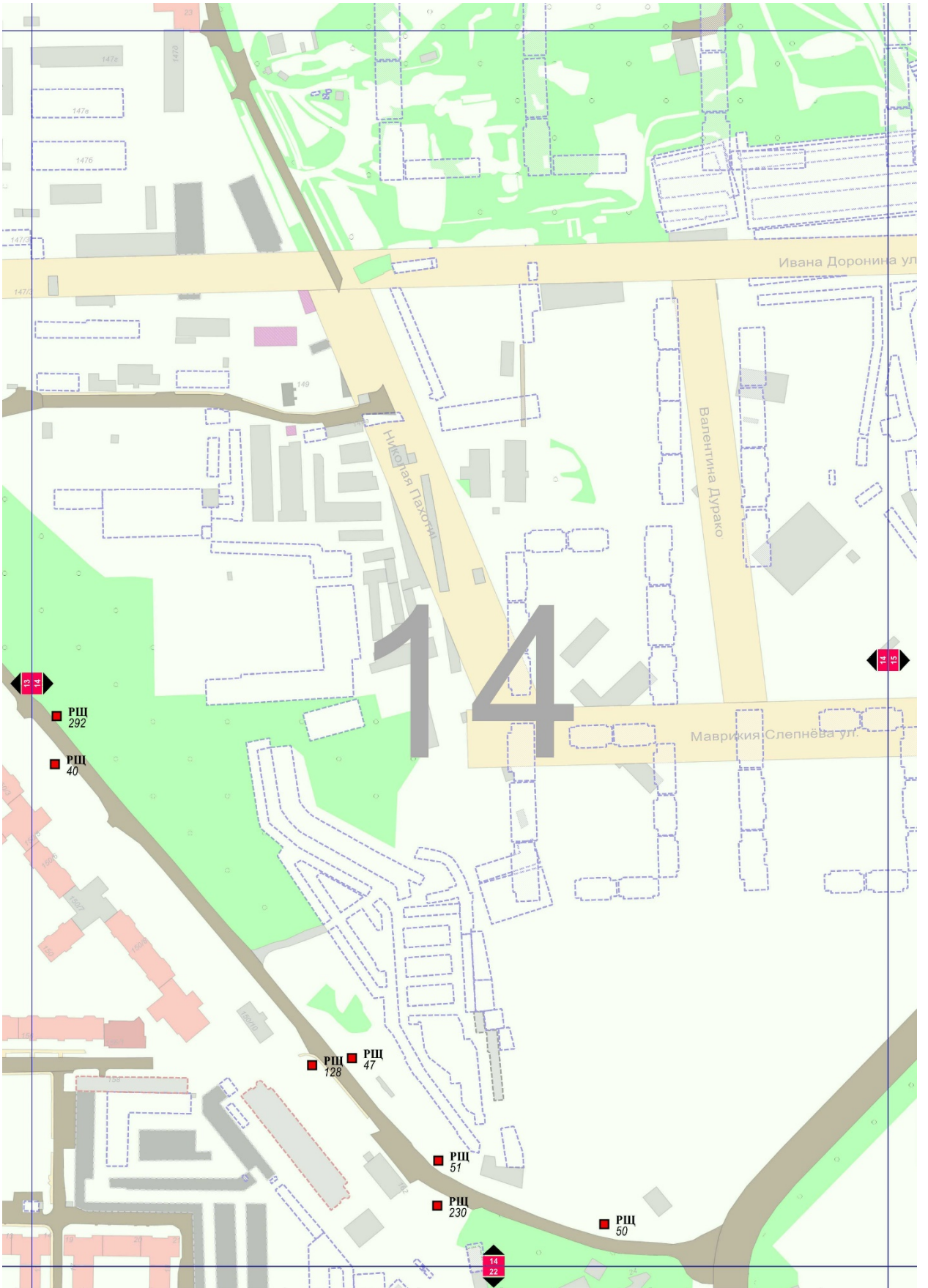
ПРИКОСОВА ПУ











14

PШ 292

PШ 40

PШ 128

PШ 47

PШ 51

PШ 230

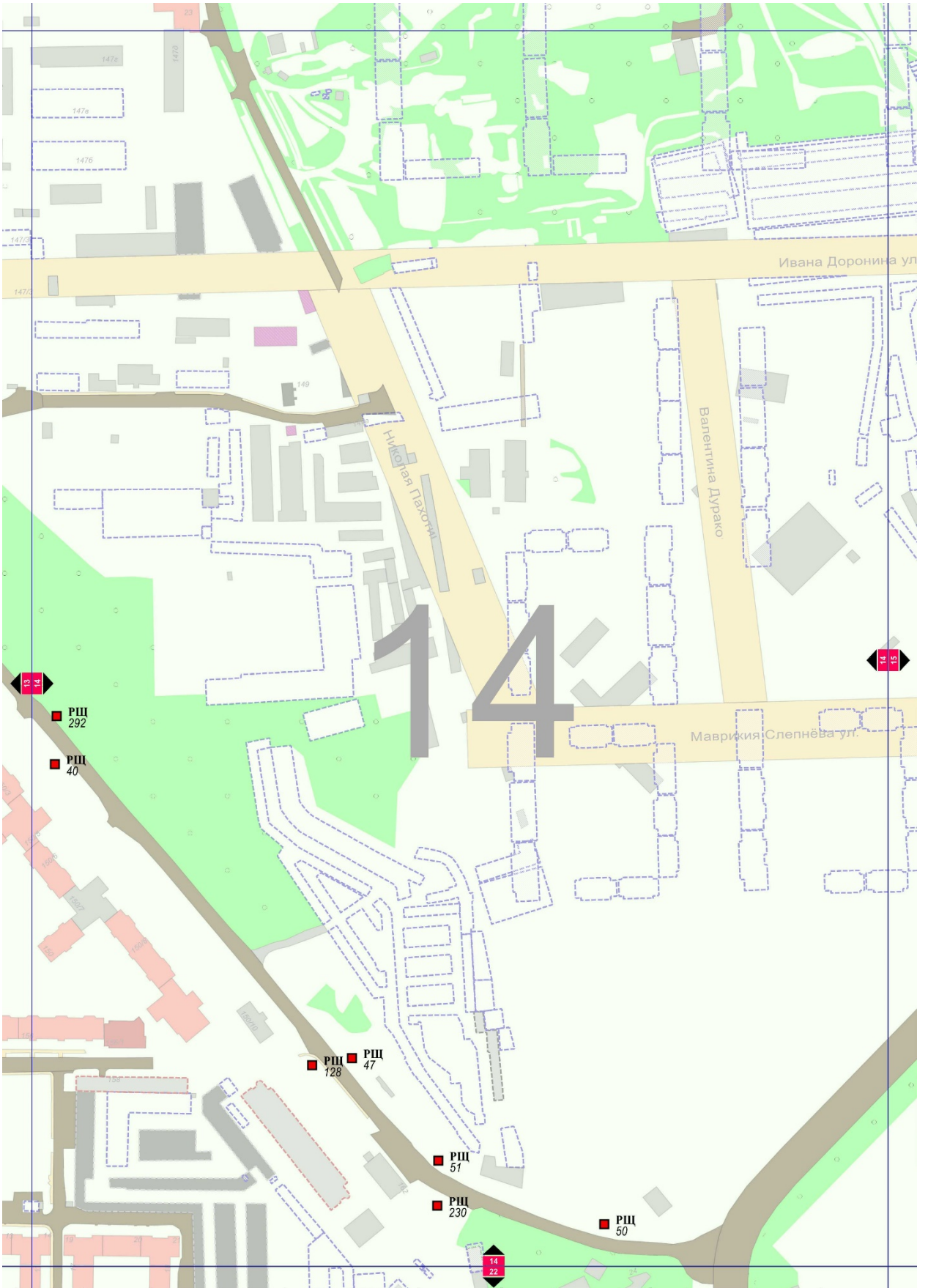
PШ 50

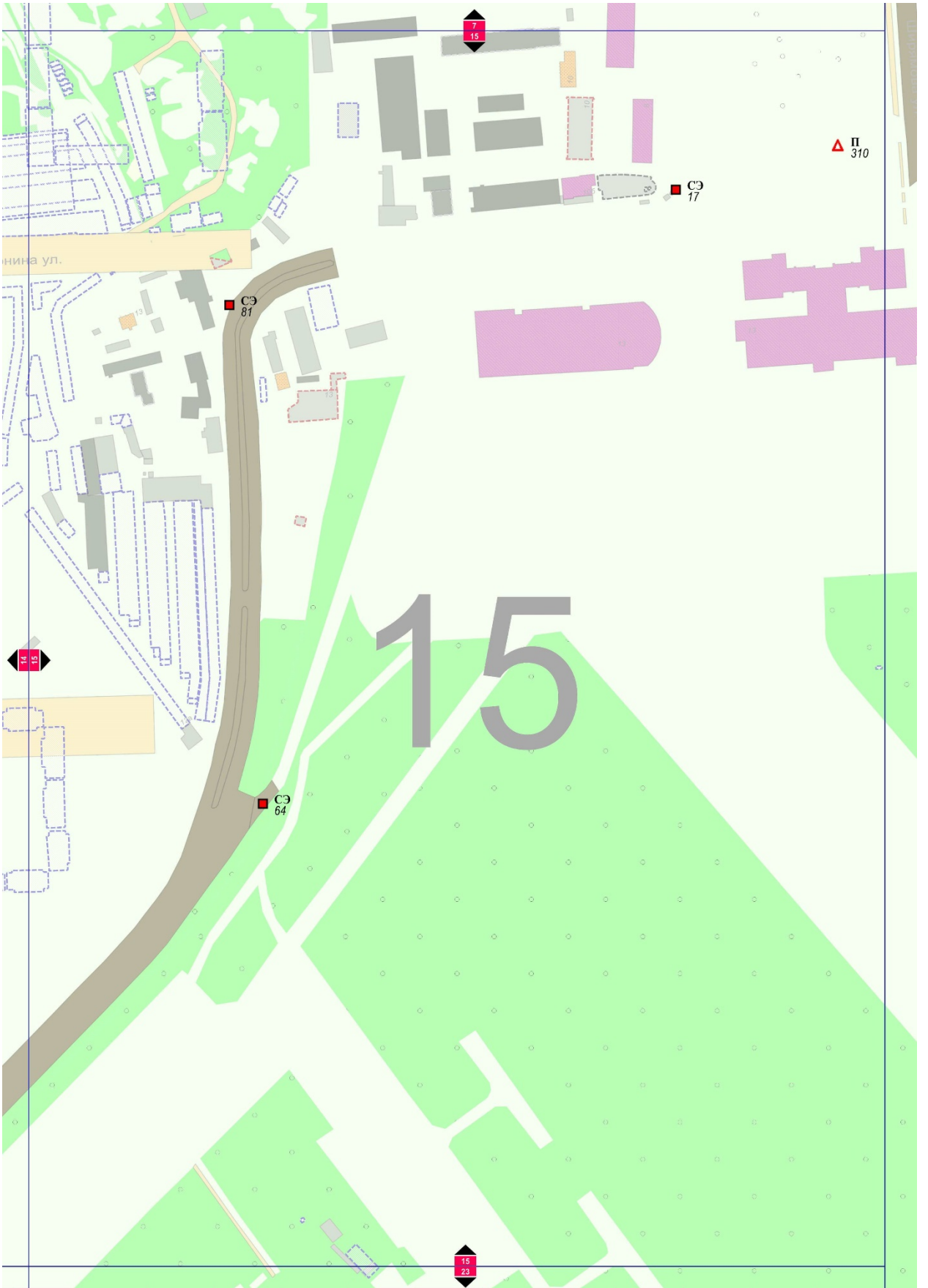
Ивана Дороница ул.

Николая Пахомича

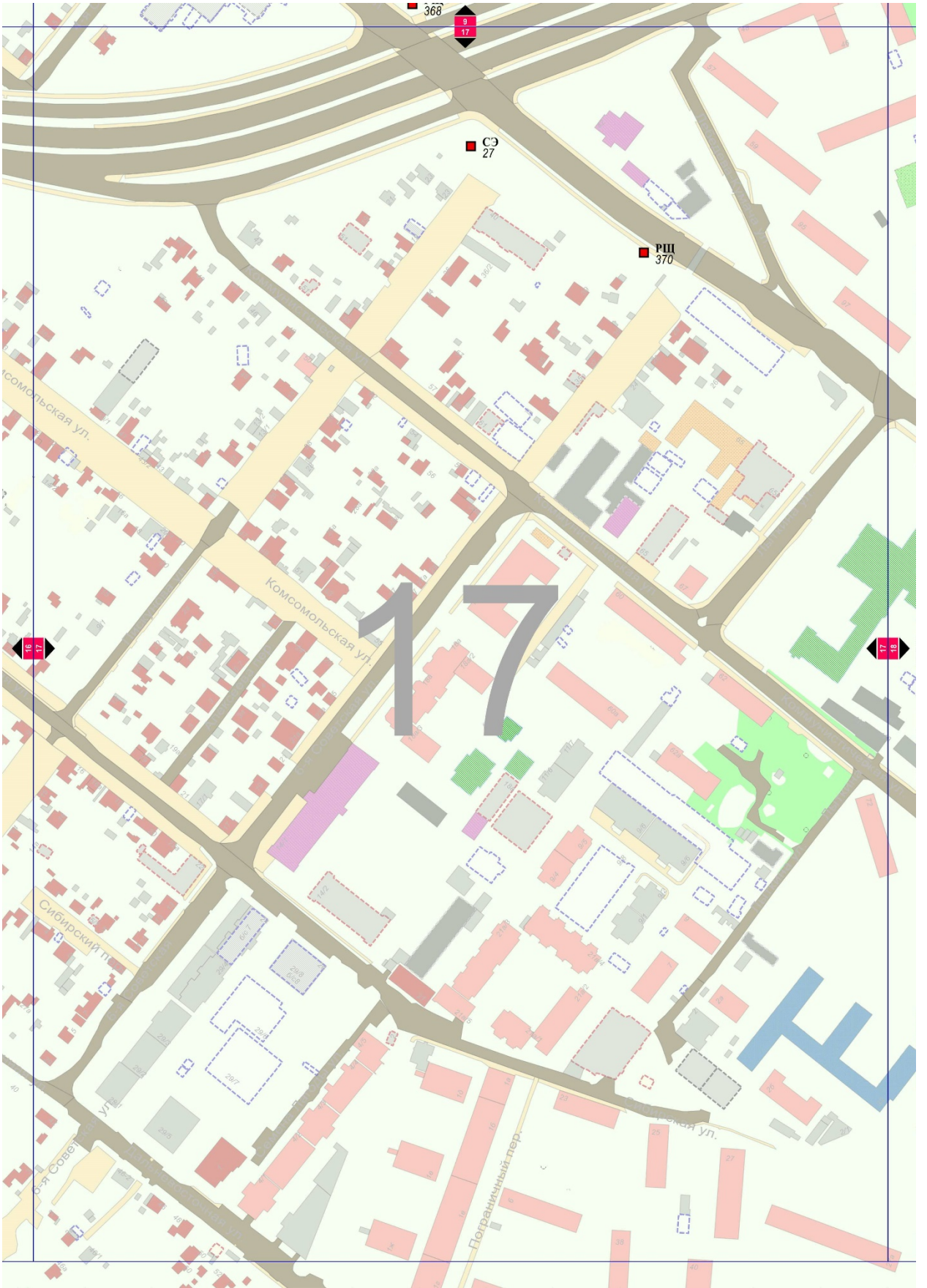
Валентина Дурако

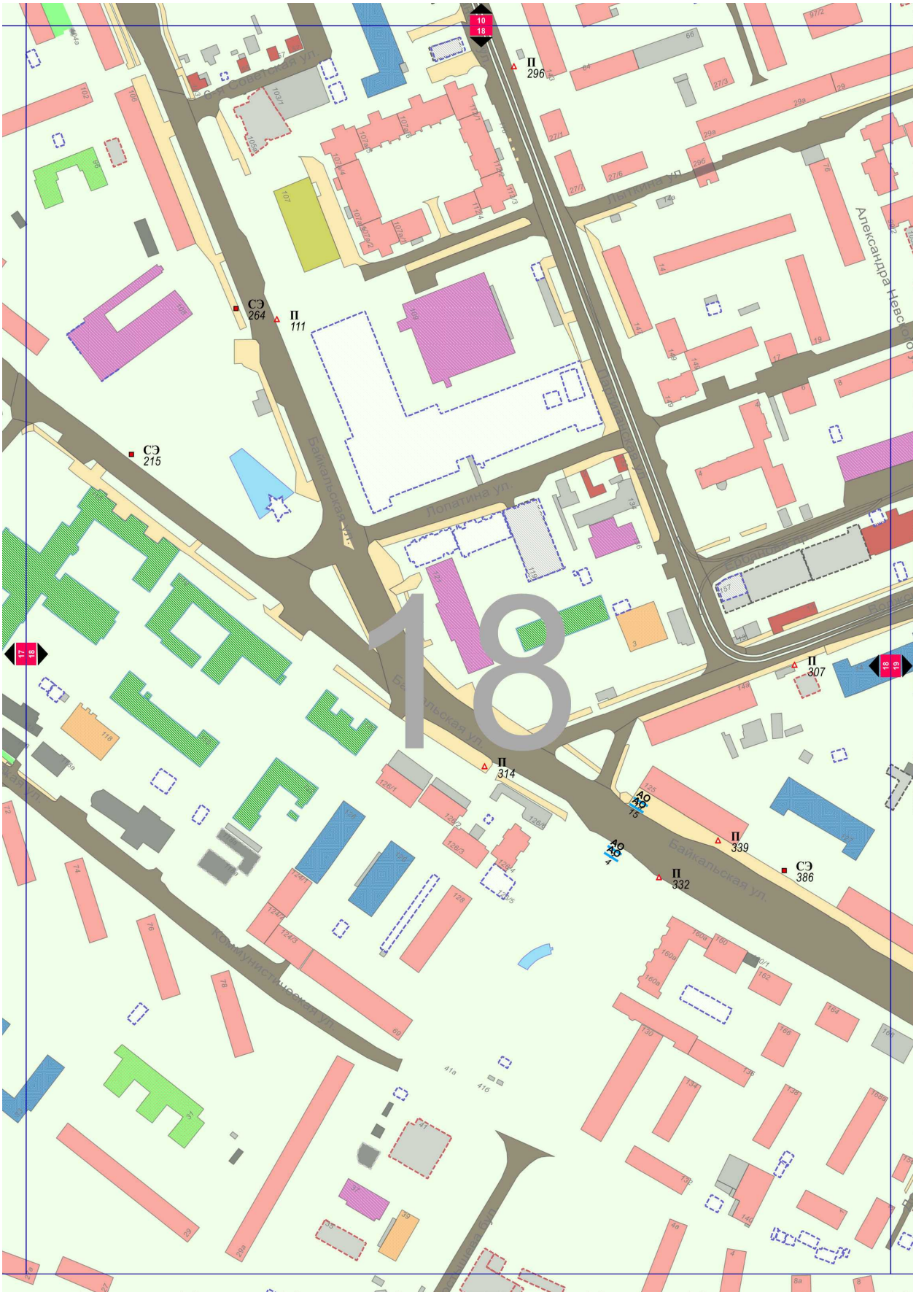
Маврикия Слепнёва ул.

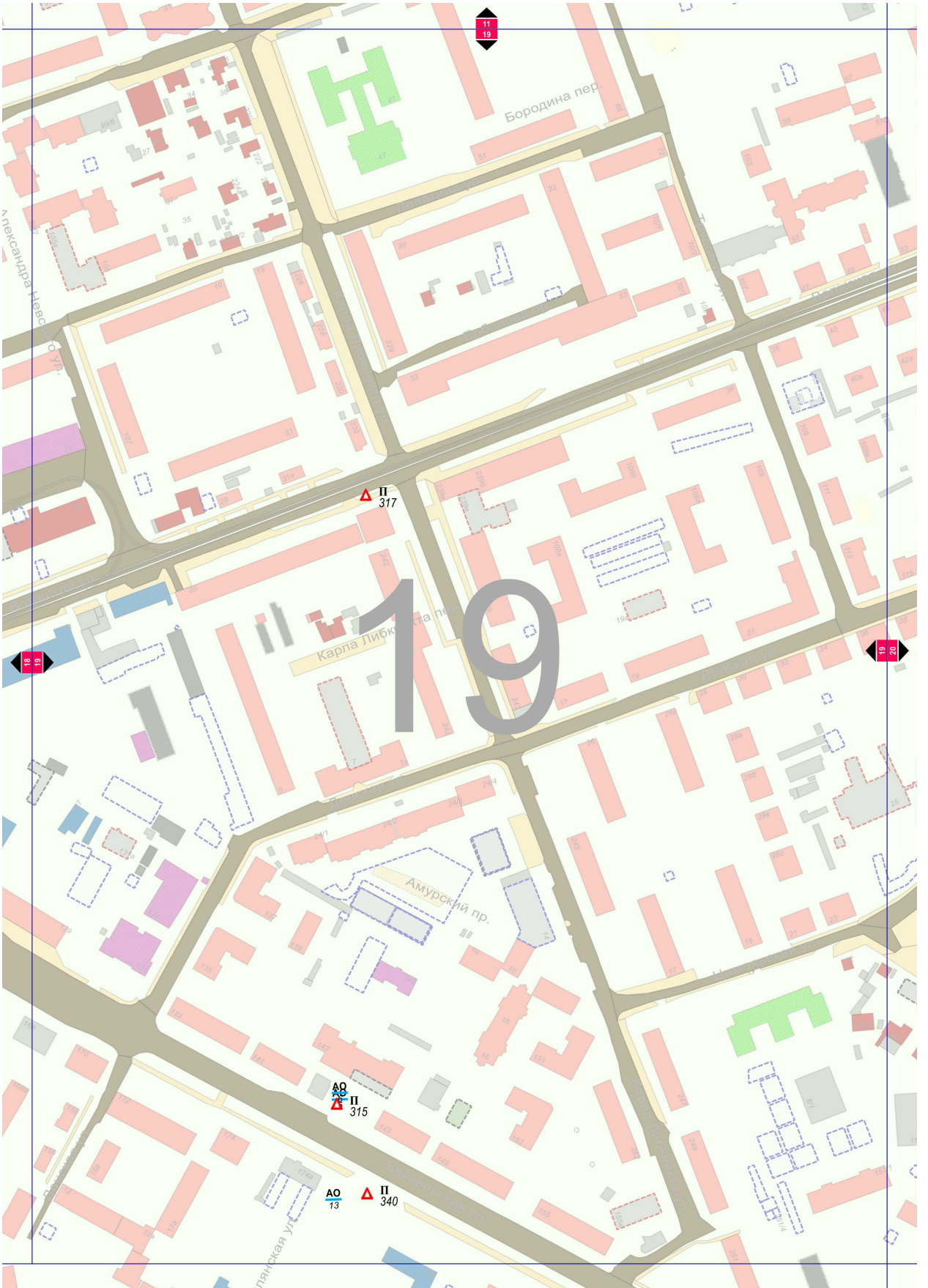












П 16

Александра Невского ул.

Бородина пер.

П 317

Карла Либкнехта пер.

19

П 20

Амурский пр.

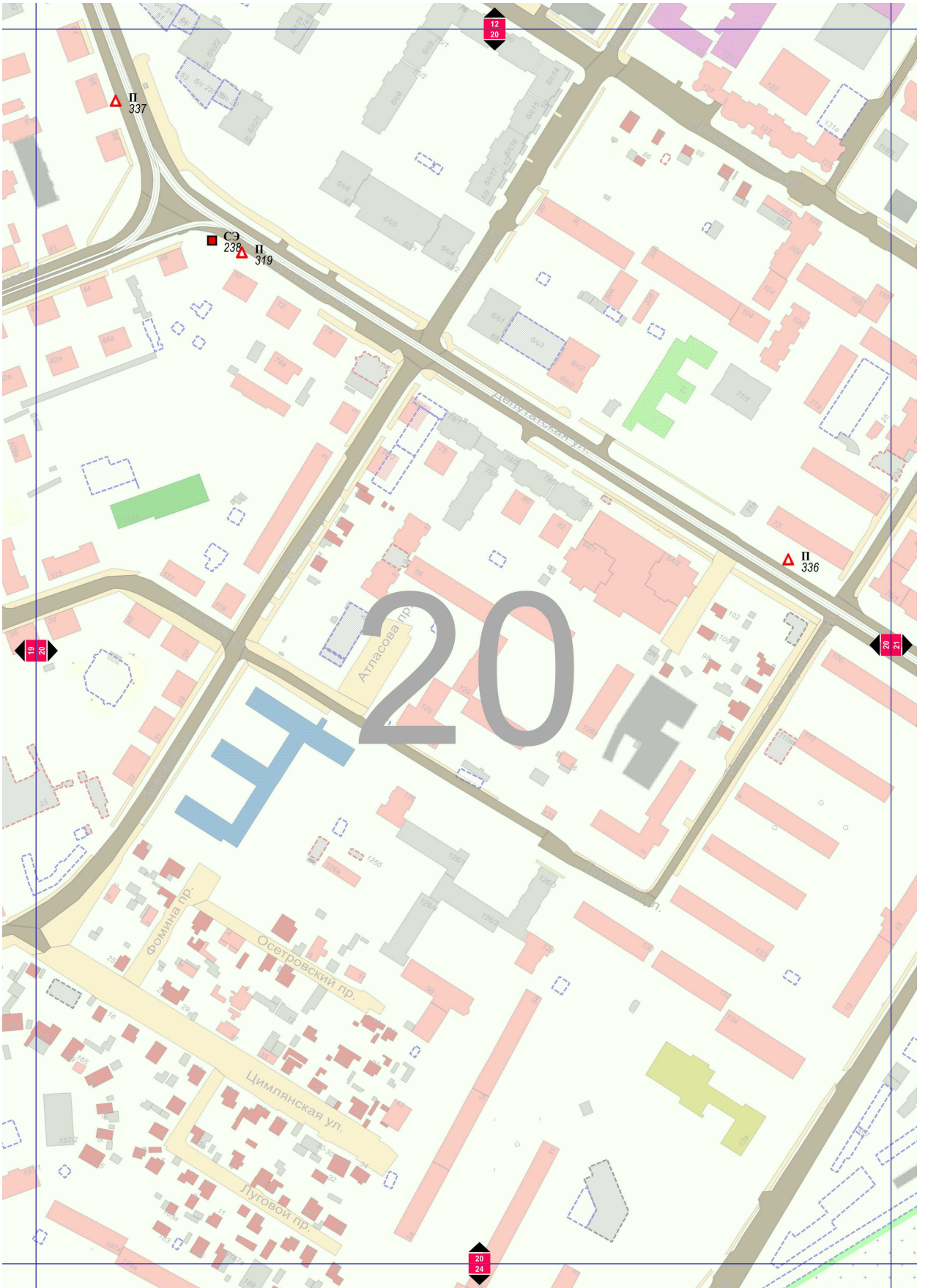
П 315

П 340

АО 13

Барклайская ул.

Ляжская ул.



20

Атласова пр.

Осетровский пр.

Цимлянская ул.

Луговой пр.

Фоминга пр.

Кривоштановский пр.

С3 238

П 319

П 337

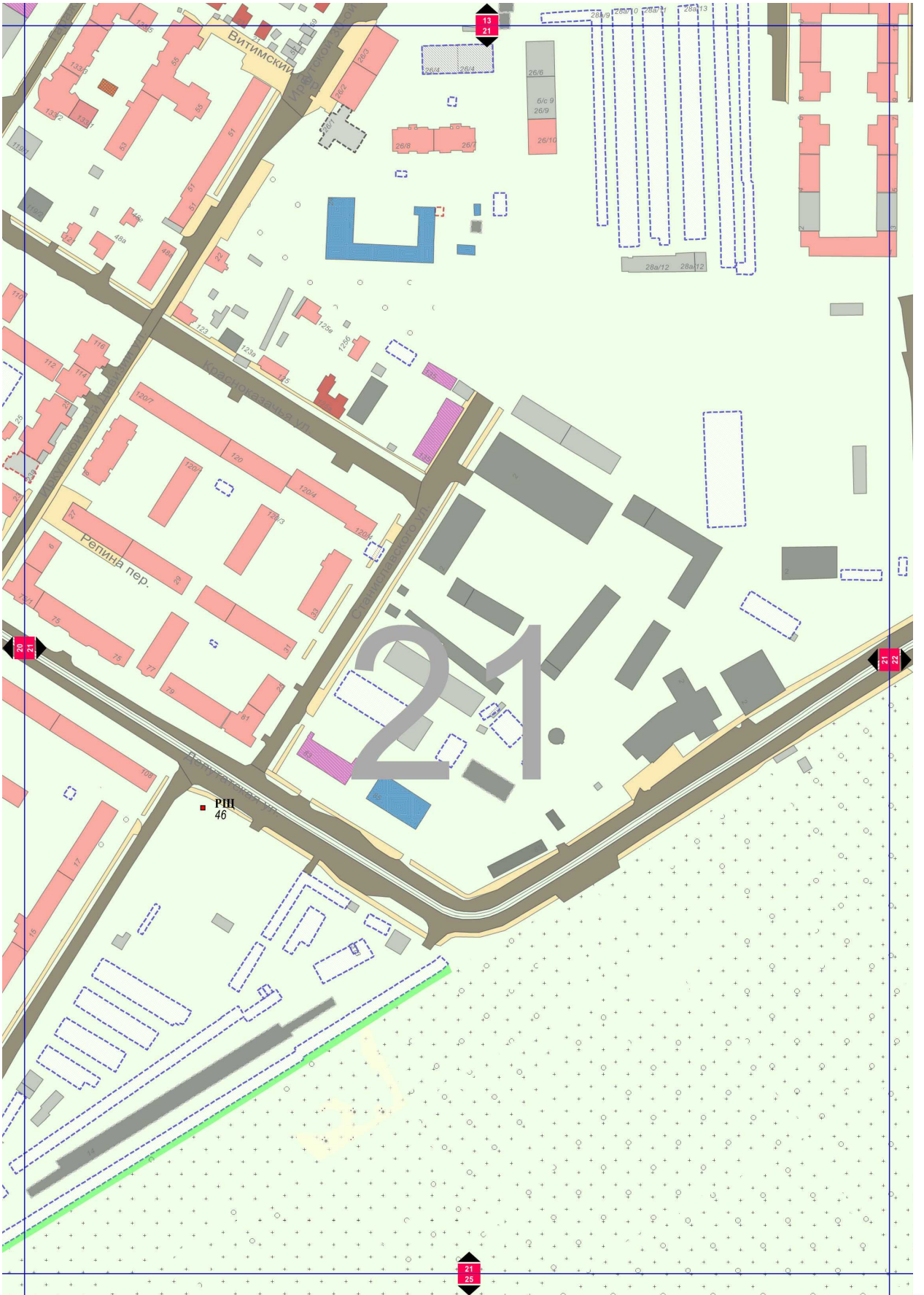
П 336

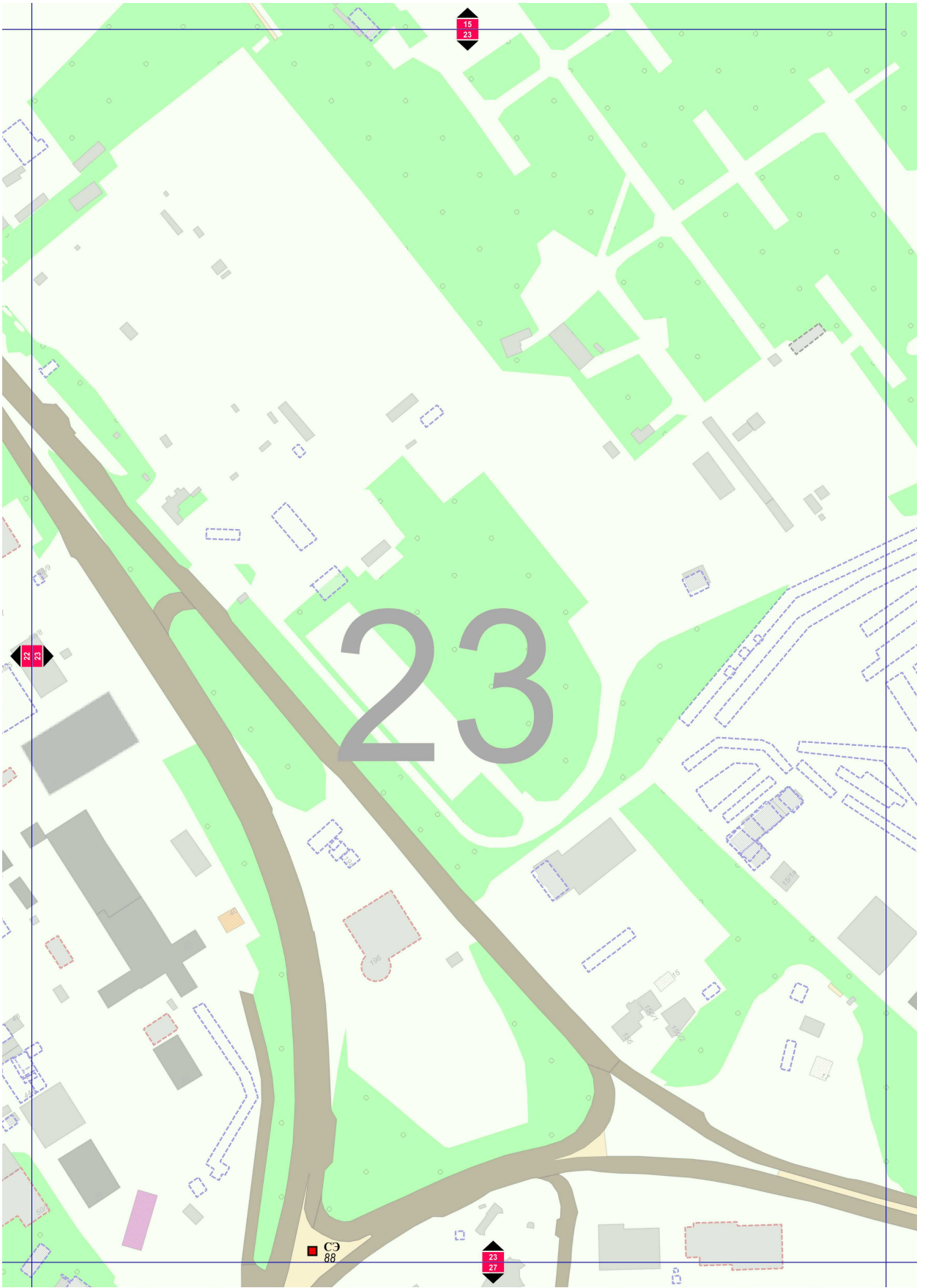
19 20

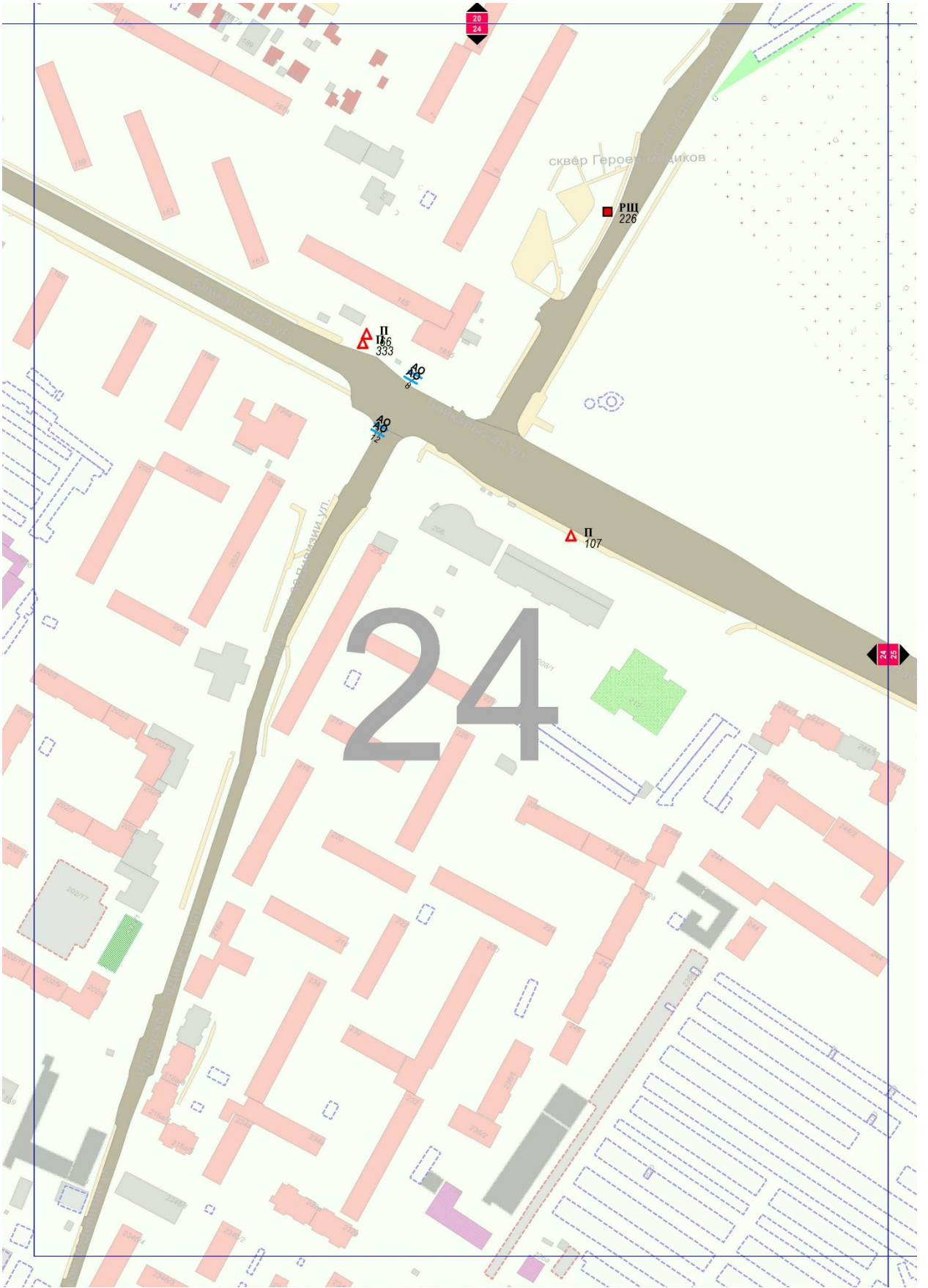
12 20

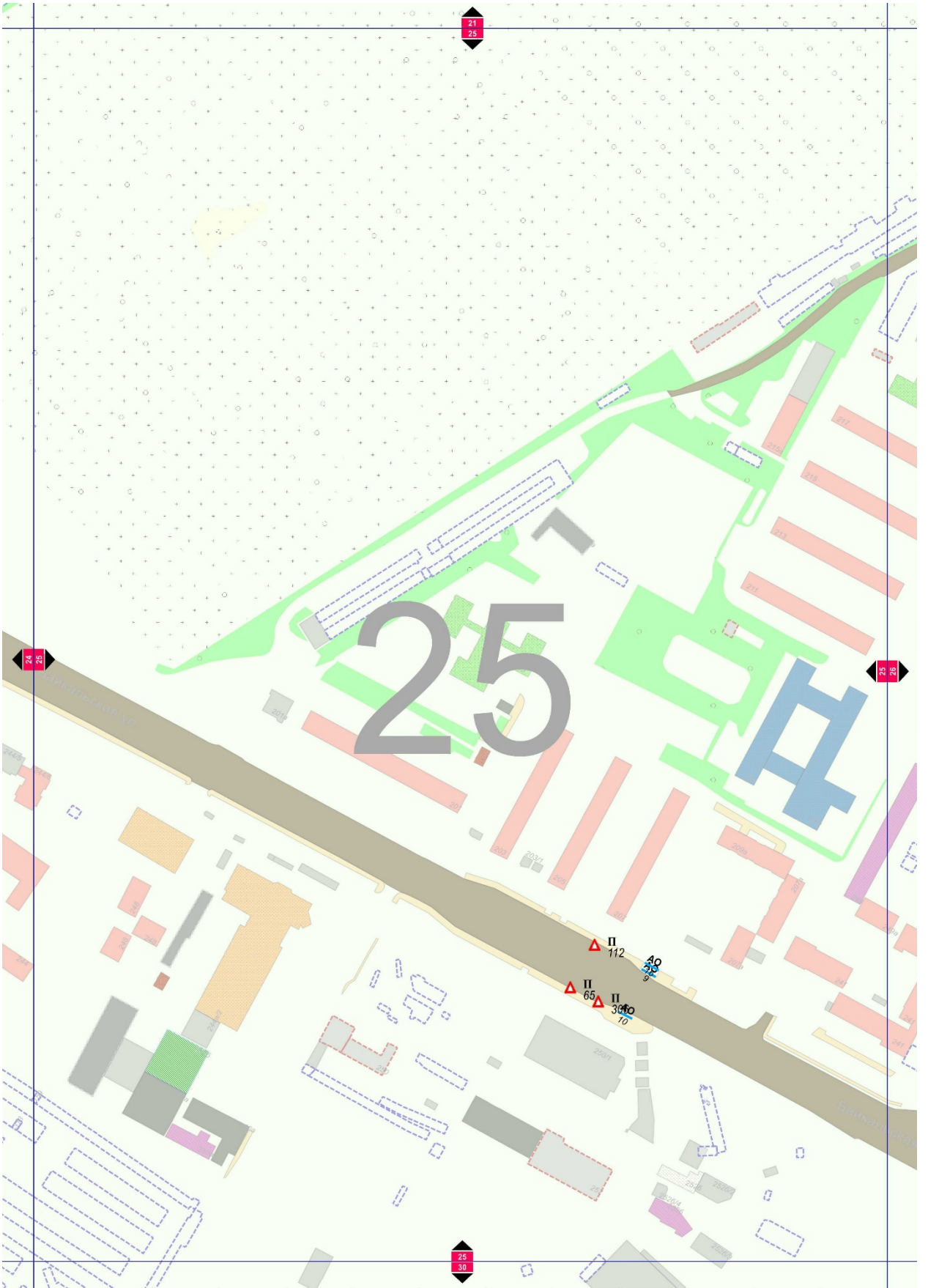
20 24

20 21









25

Бульвар

Бульвар

П 112
П 65
П 30
П 70
40

21
25

24
25

25
29

25
30



26

Калеская ул.

ПШ
237

СЗ
82

П
308

22
26

26
21

26
21

26
31

