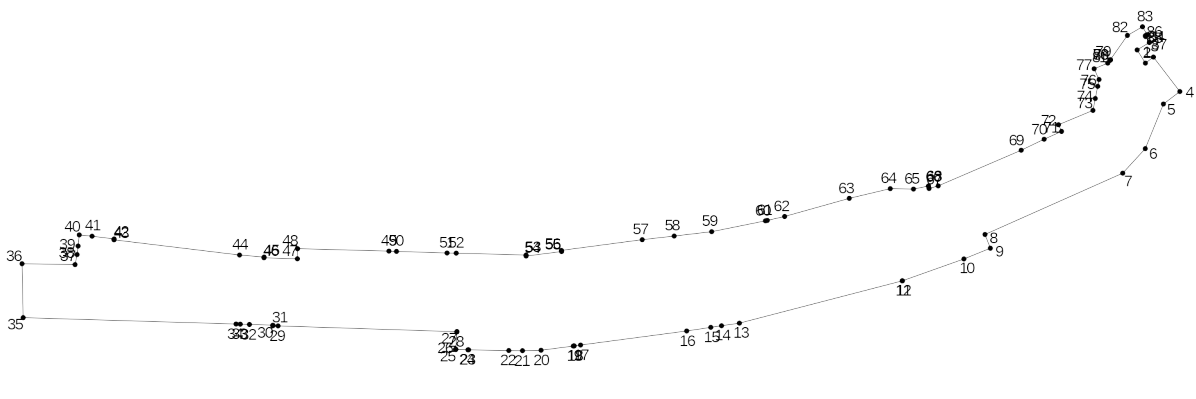


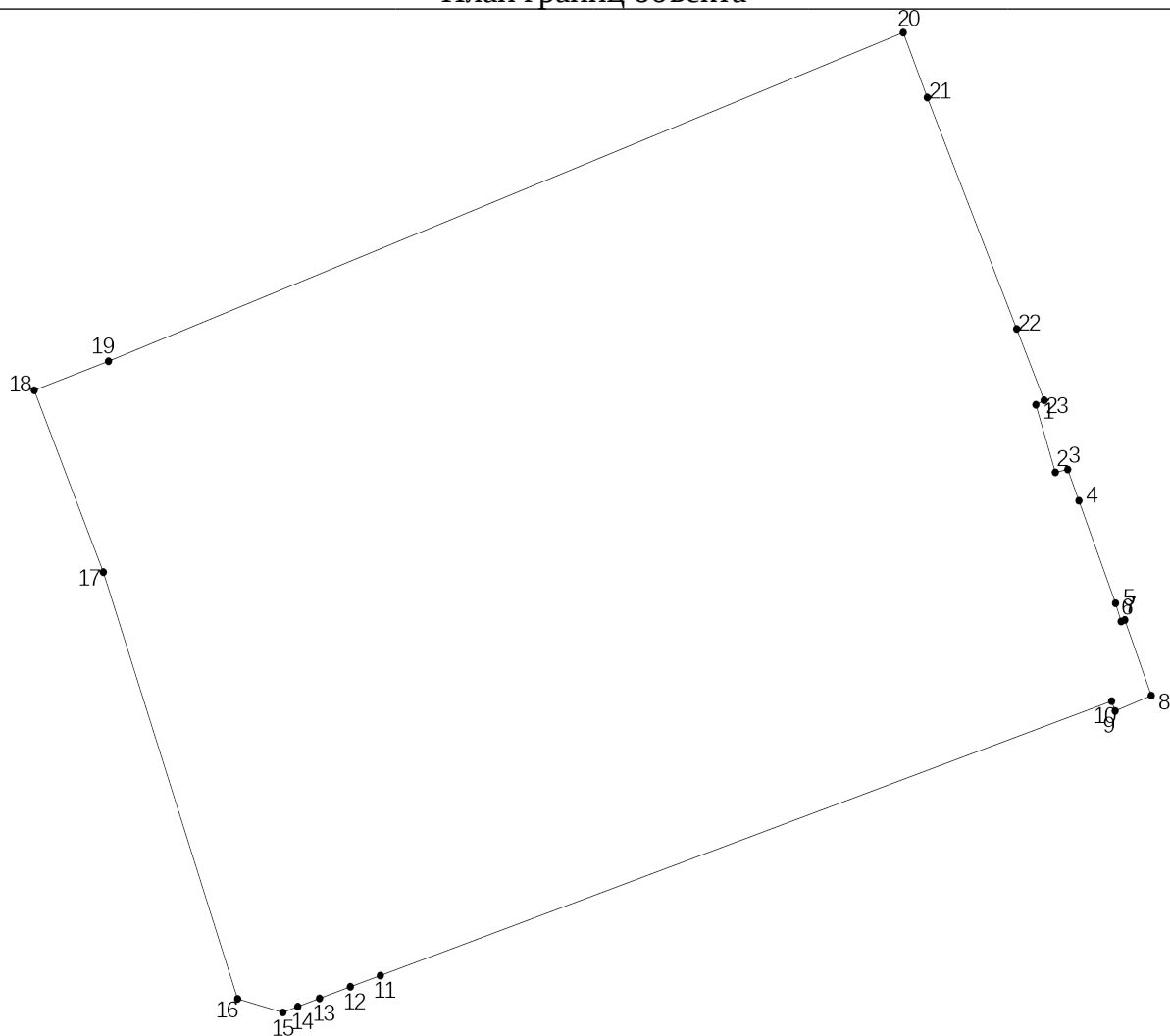
Приложение 1 к постановлению  
 администрации города Иркутска  
 от 26.09.2022 №031-06-691/22

ОПИСАНИЕ МЕСТОПОЛОЖЕНИЯ ГРАНИЦ <u>Автогаражный кооператив "№99"</u> <u>ст. Академическая</u> План границ объекта					
					
Масштаб 1: <u>1200</u>					
Площадь объекта 11901 м2					
Сведения о местоположении измененных (уточненных) границ объекта					
1. Система координат <u>МСК-38, зона 3</u>					
2. Сведения о характерных точках границ объекта					
Обозначение характерных точек границ	Координата X	Координата Y	Обозначение характерных точек границ	Координата X	Координата Y
1	381510.14	3334492.47	45	381437.59	3334187.22
2	381505.55	3334495.36	46	381437.30	3334187.19
3	381507.65	3334498.13	47	381436.96	3334198.90
4	381495.58	3334507.39	48	381440.51	3334198.94
5	381491.19	3334501.67	49	381439.63	3334230.90
6	381475.59	3334495.27	50	381439.56	3334233.50
7	381466.97	3334487.40	51	381439.01	3334251.21
8	381445.49	3334439.26	52	381438.92	3334254.41
9	381440.69	3334441.14	53	381438.28	3334278.83
10	381436.90	3334431.88	54	381437.93	3334278.84
11	381429.22	3334410.38	55	381439.49	3334291.22
12	381429.22	3334410.37	56	381439.92	3334291.17
13	381414.41	3334353.41	57	381443.65	3334319.42
14	381413.48	3334347.14	58	381444.94	3334330.58
15	381412.93	3334343.41	59	381446.46	3334343.73
16	381411.68	3334334.97	60	381450.26	3334362.50
17	381406.73	3334297.88	61	381450.40	3334363.18
18	381406.43	3334295.66	62	381451.78	3334369.21

19	381406.39	3334295.37	63	381458.16	3334391.82
20	381404.89	3334284.09	64	381461.57	3334406.16
21	381404.74	3334277.56	65	381461.38	3334414.27
22	381404.82	3334272.79	66	381462.48	3334419.52
23	381405.06	3334258.71	67	381461.62	3334419.69
24	381405.07	3334258.54	68	381462.49	3334422.90
25	381405.14	3334254.25	69	381475.00	3334451.90
26	381405.29	3334254.26	70	381478.88	3334459.96
27	381411.41	3334254.68	71	381481.61	3334466.03
28	381411.41	3334254.65	72	381483.96	3334464.99
29	381413.44	3334192.12	73	381488.98	3334476.99
30	381413.50	3334190.28	74	381493.12	3334477.80
31	381413.68	3334190.28	75	381497.43	3334478.67
32	381413.93	3334182.13	76	381499.78	3334479.13
33	381414.03	3334178.91	77	381503.56	3334477.41
34	381414.08	3334177.43	78	381505.56	3334482.21
35	381416.34	3334103.02	79	381506.56	3334482.91
36	381435.23	3334102.60	80	381506.63	3334483.12
37	381434.94	3334121.14	81	381506.78	3334483.08
38	381438.45	3334121.86	82	381515.24	3334489.07
39	381441.45	3334122.20	83	381518.27	3334494.35
40	381445.36	3334122.63	84	381515.51	3334495.93
41	381444.87	3334127.09	85	381515.15	3334495.32
42	381443.94	3334134.80	86	381514.83	3334495.47
43	381443.62	3334134.79	87	381512.73	3334496.74
44	381438.27	3334178.66	1	381510.14	3334492.47
Планировочный элемент С-03-14					

**ОПИСАНИЕ МЕСТОПОЛОЖЕНИЯ ГРАНИЦ**  
**Автогаражный кооператив "Геолог"**  
**ул. Колхозная, 49**

**План границ объекта**



Масштаб 1: 500

Площадь объекта 6282 м<sup>2</sup>

Сведения о местоположении измененных (уточненных) границ объекта

1. Система координат МСК-38, зона 3

2. Сведения о характерных точках границ объекта

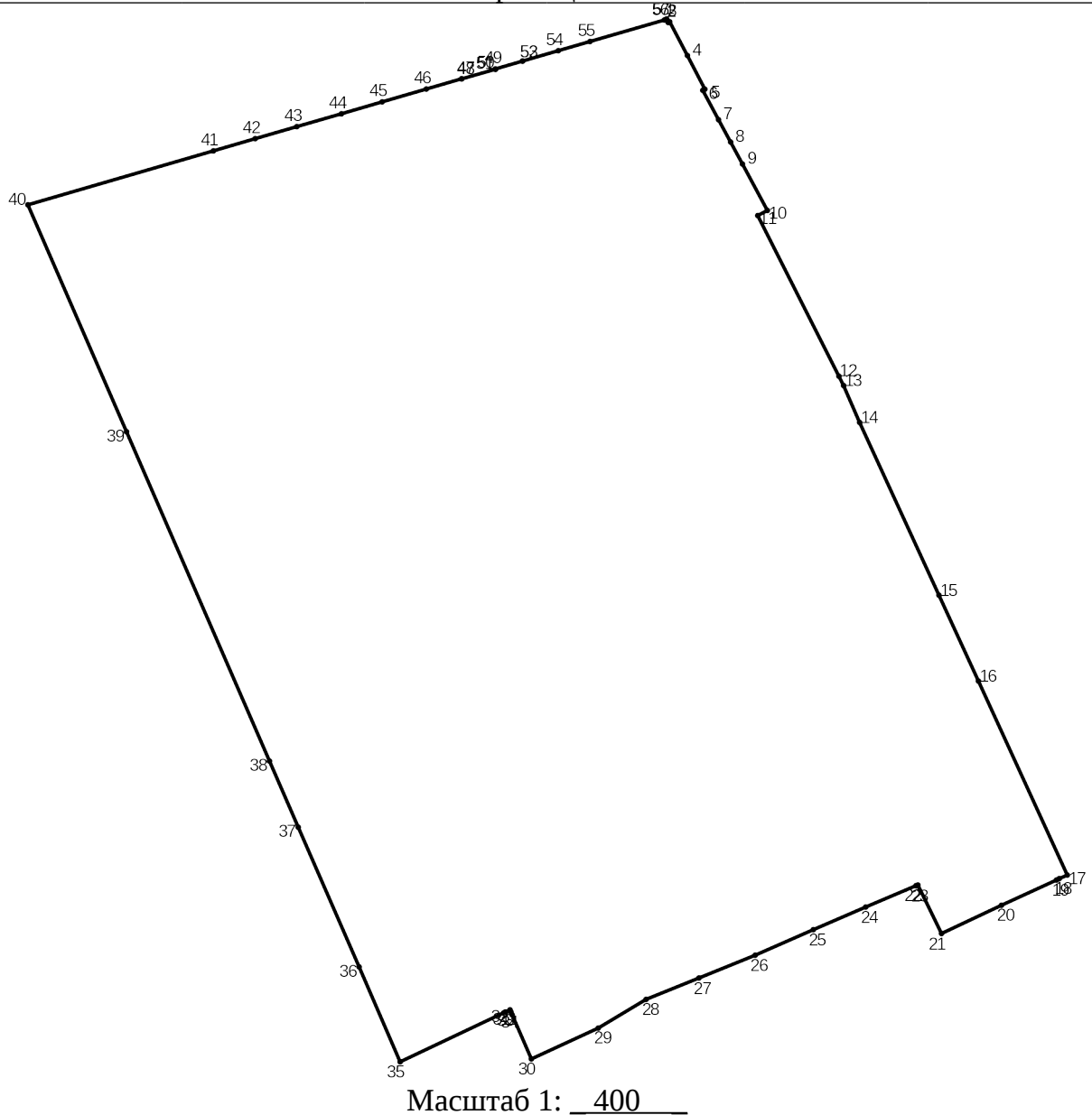
Обозначение характерных точек границ	Координат а Х	Координат а Y	Обозначение характерных точек границ	Координат а Х	Координат а Y

1	382783.40	3333828.42	13	382727.10	3333755.13
2	382776.99	3333830.43	14	382726.33	3333752.91
3	382777.28	3333831.70	15	382725.77	3333751.39
4	382774.30	3333832.84	16	382727.07	3333746.75
5	382764.59	3333836.58	17	382767.53	3333733.02
6	382762.86	3333837.16	18	382784.79	3333725.94
7	382763.01	3333837.54	19	382787.54	3333733.54
8	382755.82	3333840.25	20	382818.71	3333814.87
9	382754.36	3333836.54	21	382812.55	3333817.32
10	382755.29	3333836.18	22	382790.61	3333826.46
11	382729.27	3333761.36	23	382783.83	3333829.28
12	382728.20	3333758.29	1	382783.40	3333828.42

Планировочный элемент С-03-14

**ОПИСАНИЕ МЕСТОПОЛОЖЕНИЯ ГРАНИЦ**  
**Автогаражный кооператив "Радиостанция"**  
ул. Радиостанция 5, 1/1

**План границ объекта**



Площадь объекта 7039 м<sup>2</sup>

Сведения о местоположении измененных (уточненных) границ объекта

1. Система координат МСК-38, зона 3

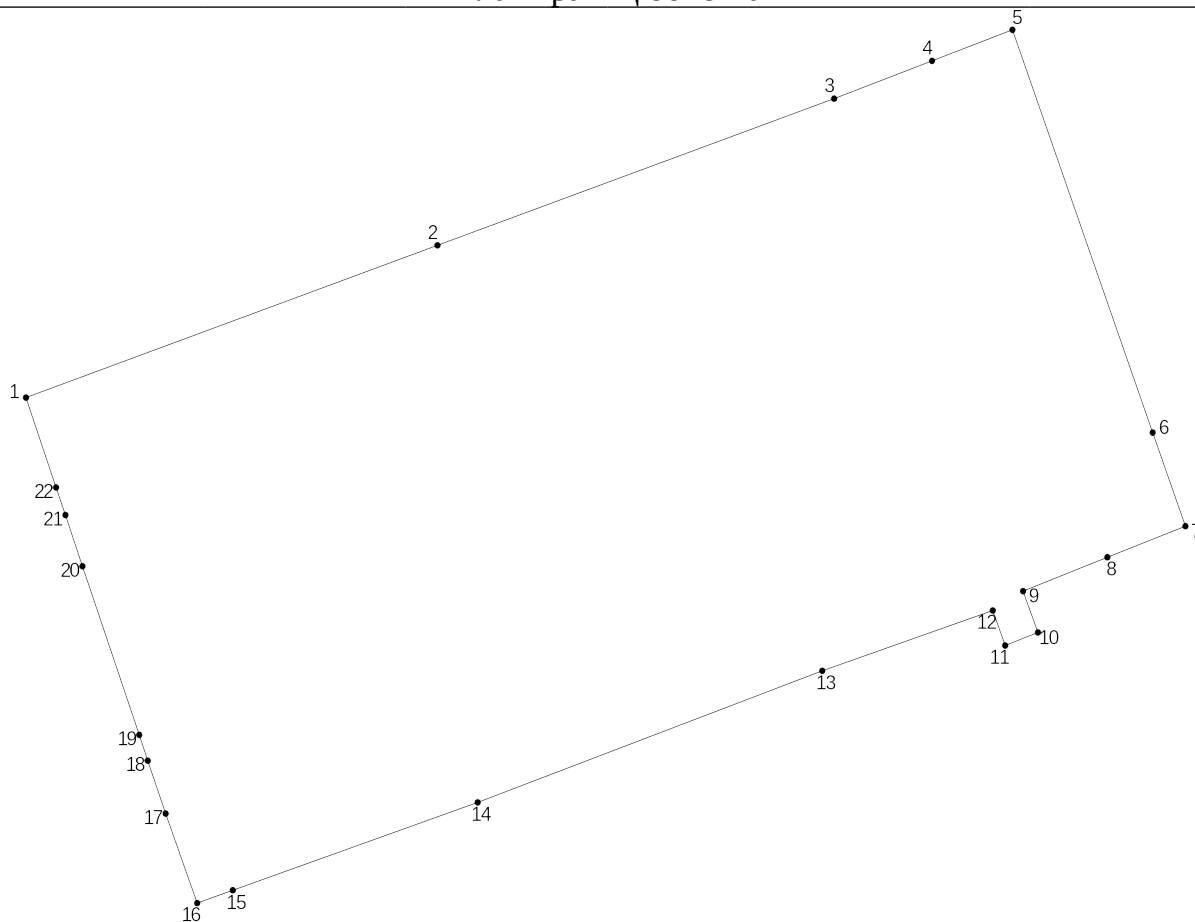
2. Сведения о характерных точках границ объекта

Обозначение характерных точек границ	Координат а Х	Координат а Y	Обозначение характерных точек границ	Координат а Х	Координат а Y
1	382831.54	3334285.06	30	382721.88	3334270.80
2	382831.17	3334285.23	31	382726.53	3334268.79
3	382831.26	3334285.39	32	382726.84	3334268.65

4	382827.70	3334287.25	33	382727.06	3334268.55
5	382824.14	3334289.10	34	382726.82	3334268.04
6	382824.02	3334288.87	35	382721.58	3334256.97
7	382820.93	3334290.53	36	382731.59	3334252.66
8	382818.57	3334291.80	37	382746.32	3334246.24
9	382816.26	3334293.05	38	382753.30	3334243.21
10	382811.36	3334295.68	39	382788.02	3334228.13
11	382810.82	3334294.66	40	382811.96	3334217.74
12	382793.88	3334303.22	41	382817.64	3334237.29
13	382792.90	3334303.71	42	382818.92	3334241.69
14	382789.01	3334305.40	43	382820.19	3334246.09
15	382770.78	3334313.77	44	382821.56	3334250.79
16	382761.72	3334317.93	45	382822.80	3334255.07
17	382741.28	3334327.30	46	382824.16	3334259.73
18	382740.90	3334326.45	47	382825.24	3334263.45
19	382740.75	3334326.14	48	382825.22	3334263.46
20	382738.09	3334320.36	49	382826.25	3334267.02
21	382735.10	3334314.04	50	382826.25	3334267.03
22	382740.23	3334311.54	51	382826.28	3334267.02
23	382740.15	3334311.34	52	382827.11	3334269.87
24	382737.90	3334306.05	53	382827.10	3334269.87
25	382735.52	3334300.53	54	382828.20	3334273.65
26	382732.82	3334294.40	55	382829.17	3334276.98
27	382730.42	3334288.46	56	382831.45	3334284.83
28	382728.17	3334282.89	57	382831.50	3334284.98
29	382725.14	3334277.85	1	382831.54	3334285.06
Планировочный элемент С-03-14					

**ОПИСАНИЕ МЕСТОПОЛОЖЕНИЯ ГРАНИЦ**  
**Гаражно-автомобильный кооператив №63**  
**ул. Гоголя, 94**

**План границ объекта**



Масштаб 1: 300

Площадь объекта 2761 м<sup>2</sup>

Сведения о местоположении измененных (уточненных) границ объекта

1. Система координат МСК-38, зона 3

2. Сведения о характерных точках границ объекта

Обозначение характерных точек границ	Координат а Х	Координат а Y	Обозначение характерных точек границ	Координат а Х	Координат а Y
1	383151.60	3333496.83	13	383132.96	3333553.94
2	383161.99	3333526.35	14	383123.97	3333529.23
3	383172.00	3333554.80	15	383117.98	3333511.67
4	383174.57	3333561.82	16	383117.11	3333509.11
5	383176.69	3333567.59	17	383123.21	3333506.85
6	383149.21	3333577.64	18	383126.82	3333505.57
7	383142.82	3333579.99	19	383128.59	3333504.96
8	383140.70	3333574.39	20	383140.09	3333500.89
9	383138.39	3333568.35	21	383143.58	3333499.66

10	383135.57	3333569.42	22	383145.46	3333498.99
11	383134.68	3333567.07	1	383151.60	3333496.83
12	383137.07	3333566.17			
Планировочный элемент С-03-14					

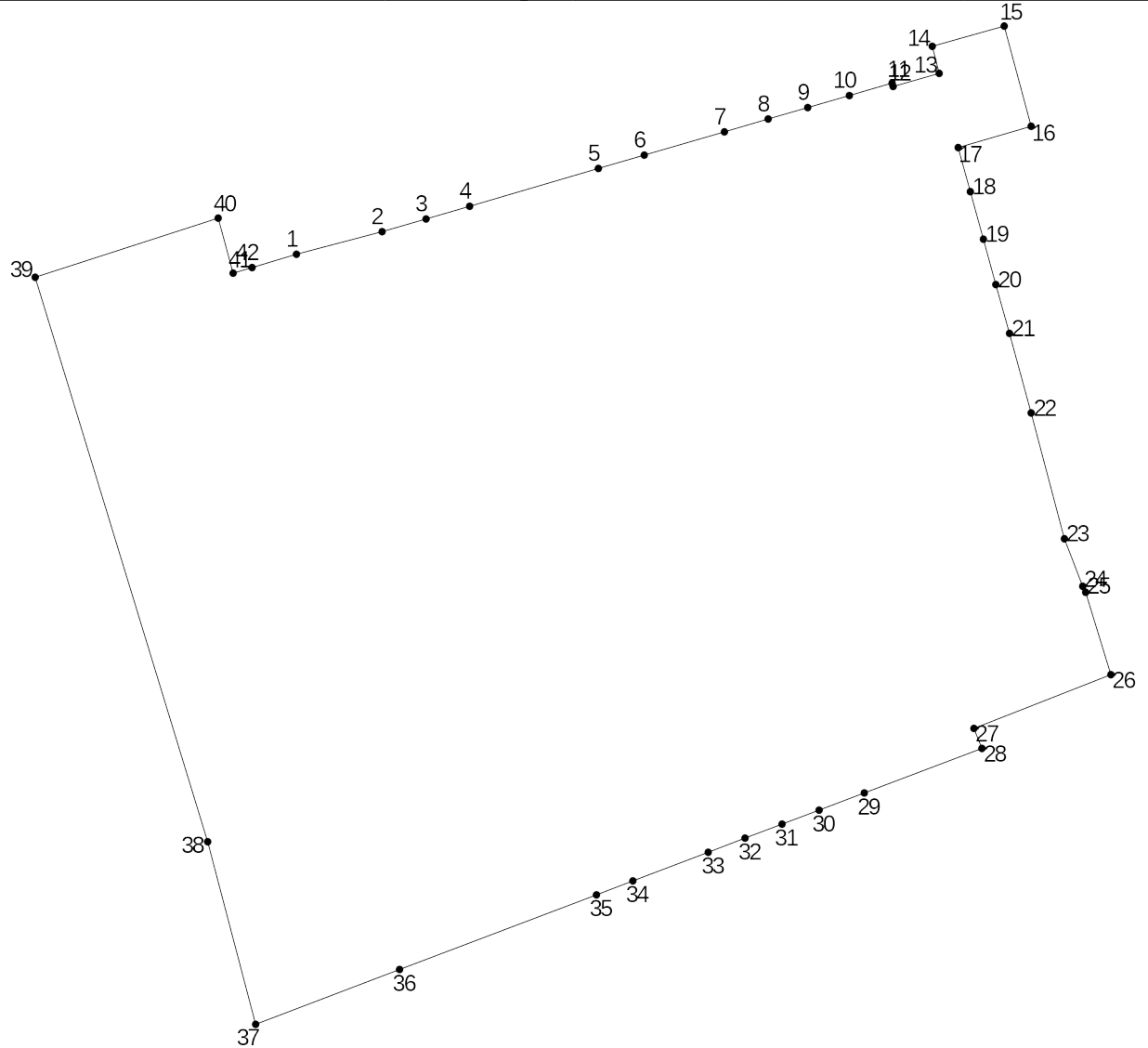


## ОПИСАНИЕ МЕСТОПОЛОЖЕНИЯ ГРАНИЦ

Гаражный кооператив №15

ул. Леси Украинки

План границ объекта

Масштаб 1: 400Площадь объекта 4094 м<sup>2</sup>

Сведения о местоположении измененных (уточненных) границ объекта

1. Система координат МСК-38, зона 3

2. Сведения о характерных точках границ объекта

Обозначение характерных точек границ	Координата X	Координата Y	Обозначение характерных точек границ	Координата X	Координата Y
1	381539.72	3334417.57	23	381517.32	3334479.37
2	381541.51	3334424.46	24	381513.58	3334480.85
3	381542.51	3334428.01	25	381513.11	3334481.09
4	381543.50	3334431.51	26	381506.63	3334483.12
5	381546.49	3334441.87	27	381502.39	3334472.10

6	381547.53	3334445.56	28	381500.82	3334472.74
7	381549.37	3334452.02	29	381497.31	3334463.28
8	381550.37	3334455.54	30	381495.96	3334459.63
9	381551.28	3334458.72	31	381494.85	3334456.65
10	381552.22	3334462.08	32	381493.75	3334453.68
11	381553.21	3334465.51	33	381492.64	3334450.71
12	381552.94	3334465.59	34	381490.38	3334444.64
13	381553.97	3334469.30	35	381489.29	3334441.71
14	381556.10	3334468.75	36	381483.40	3334425.87
15	381557.70	3334474.53	37	381479.09	3334414.28
16	381549.80	3334476.70	38	381493.47	3334410.43
17	381548.13	3334470.82	39	381537.92	3334396.54
18	381544.66	3334471.80	40	381542.58	3334411.28
19	381540.92	3334472.85	41	381538.23	3334412.47
20	381537.34	3334473.86	42	381538.68	3334414.00
21	381533.50	3334474.95	1	381539.72	3334417.57
22	381527.23	3334476.71			
Планировочный элемент С-03-14					