



# ИРКУТСК

О Ф И Ц И А Л Ь Н Ы Й

12 августа 2022 года | № 32 (985)

(12+)

## РОССИЙСКАЯ ФЕДЕРАЦИЯ АДМИНИСТРАЦИЯ ГОРОДА ИРКУТСКА ПОСТАНОВЛЕНИЕ

от 05.08.2022

№ 031-06-556/22

**О внесении изменений в муниципальную программу «Формирование комфортной и безопасной городской среды», утвержденную постановлением администрации города Иркутска от 2 ноября 2017 года № 031-06-1057/7**

Руководствуясь статьей 16 Федерального закона от 6 октября 2003 года № 131-ФЗ «Об общих принципах организации местного самоуправления в Российской Федерации», статьями 11, 37, 38, 42 Устава города Иркутска, Порядком разработки, реализации и оценки эффективности муниципальных программ города Иркутска, утвержденным постановлением администрации города Иркутска от 30 апреля 2019 года № 031-06-313/9, администрация города Иркутска

### ПОСТАНОВЛЯЕТ:

1. Внести в муниципальную программу «Формирование комфортной и безопасной городской среды», утвержденную постановлением администрации города Иркутска от 2 ноября 2017 года № 031-06-1057/7, с последними изменениями, внесенными постановлением администрации города Иркутска от 31 мая 2022 года № 031-06-363/22, следующие изменения:

1) строку «Объемы финансирования Программы» Таблицы 1 Паспорта муниципальной программы «Формирование комфортной и безопасной городской среды» изложить в следующей редакции:

«	Объемы финансирования Программы	Общий объем финансирования 10 087 085,3 тыс. рублей, в том числе по годам реализации составляет: 2018 год — 565 857,1 тыс. рублей; 2019 год — 648 989,8 тыс. рублей; 2020 год — 1 603 683,7 тыс. рублей; 2021 год — 1 738 009,8 тыс. рублей; 2022 год — 1 933 817,7 тыс. рублей; 2023 год — 1 195 250,0 тыс. рублей; 2024 год — 1 213 182,7 тыс. рублей; 2025 год — 1 188 294,5 тыс. рублей. Объем финансирования за счет средств бюджета города 8 188 615,4 тыс. рублей, в том числе по годам реализации составляет: 2018 год — 304 372,0 тыс. рублей; 2019 год — 263 889,0 тыс. рублей; 2020 год — 1 213 014,5 тыс. рублей; 2021 год — 1 350 954,9 тыс. рублей; 2022 год — 1 504 039,5 тыс. рублей; 2023 год — 1 174 725,4 тыс. рублей; 2024 год — 1 192 658,1 тыс. рублей; 2025 год — 1 184 962,0 тыс. рублей. Объем финансирования за счет средств областного бюджета 510 663,8 тыс. рублей, в том числе по годам реализации составляет: 2018 год — 73 860,8 тыс. рублей; 2019 год — 69 228,3 тыс. рублей; 2020 год — 100 954,1 тыс. рублей; 2021 год — 111 204,3 тыс. рублей; 2022 год — 111 034,6 тыс. рублей; 2023 год — 20 524,6 тыс. рублей; 2024 год — 20 524,6 тыс. рублей; 2025 год — 3 332,5 тыс. рублей. Объем финансирования за счет средств федерального бюджета 1 387 806,1 тыс. рублей, в том числе по годам реализации составляет: 2018 год — 187 624,3 тыс. рублей; 2019 год — 315 872,5 тыс. рублей; 2020 год — 289 715,1 тыс. рублей; 2021 год — 275 850,6 тыс. рублей; 2022 год — 318 743,6 тыс. рублей.	»;
---	---------------------------------	---------------------------------------------------------------------------------------------------------------------------------------------------------------------------------------------------------------------------------------------------------------------------------------------------------------------------------------------------------------------------------------------------------------------------------------------------------------------------------------------------------------------------------------------------------------------------------------------------------------------------------------------------------------------------------------------------------------------------------------------------------------------------------------------------------------------------------------------------------------------------------------------------------------------------------------------------------------------------------------------------------------------------------------------------------------------------------------------------------------------------------------------------------------------------------------------------------------------------------------------------------------------------------------------------------------------------------------------------------------------------------------------------------------------------------------------------------------------------------------------------------------------------------------------------------------------------------------------------------------------------------	----

2) строку «Объемы финансирования подпрограммы» Таблицы 2 Паспорта подпрограммы «Комфортная среда» муниципальной программы «Формирование комфортной и безопасной городской среды» изложить в следующей редакции:

«	Объемы финансирования подпрограммы	Общий объем финансирования 8 561 681,1 тыс. рублей, в том числе по годам реализации составляет: 2018 год — 565 857,1 тыс. рублей; 2019 год — 648 989,8 тыс. рублей; 2020 год — 1 360 864,6 тыс. рублей; 2021 год — 1 473 804,9 тыс. рублей; 2022 год — 1 624 132,9 тыс. рублей; 2023 год — 954 424,0 тыс. рублей; 2024 год — 971 283,8 тыс. рублей; 2025 год — 962 324,0 тыс. рублей. Объем финансирования за счет средств бюджета города 6 724 640,2 тыс. рублей, в том числе по годам реализации составляет: 2018 год — 304 372,0 тыс. рублей; 2019 год — 263 889,0 тыс. рублей; 2020 год — 981 309,7 тыс. рублей; 2021 год — 1 104 939,5 тыс. рублей; 2022 год — 1 212 098,2 тыс. рублей; 2023 год — 939 424,0 тыс. рублей; 2024 год — 956 289,8 тыс. рублей; 2025 год — 962 324,0 тыс. рублей. Объем финансирования за счет средств областного бюджета 449 234,8 тыс. рублей, в том числе по годам реализации составляет: 2018 год — 73 860,8 тыс. рублей; 2019 год — 69 228,3 тыс. рублей; 2020 год — 89 839,8 тыс. рублей; 2021 год — 93 014,8 тыс. рублей; 2022 год — 93 291,1 тыс. рублей; 2023 год — 15 000,0 тыс. рублей; 2024 год — 15 000,0 тыс. рублей. Объем финансирования за счет средств федерального бюджета 1 387 806,1 тыс. рублей, в том числе по годам реализации составляет: 2018 год — 187 624,3 тыс. рублей; 2019 год — 315 872,5 тыс. рублей; 2020 год — 289 715,1 тыс. рублей; 2021 год — 275 850,6 тыс. рублей; 2022 год — 318 743,6 тыс. рублей.	»;
---	------------------------------------	----------------------------------------------------------------------------------------------------------------------------------------------------------------------------------------------------------------------------------------------------------------------------------------------------------------------------------------------------------------------------------------------------------------------------------------------------------------------------------------------------------------------------------------------------------------------------------------------------------------------------------------------------------------------------------------------------------------------------------------------------------------------------------------------------------------------------------------------------------------------------------------------------------------------------------------------------------------------------------------------------------------------------------------------------------------------------------------------------------------------------------------------------------------------------------------------------------------------------------------------------------------------------------------------------------------------------------------------------------------------------------------------------------------------------------------------------------------------------------------------------------------------------------------------------------------------------	----

3) строку «Объемы финансирования подпрограммы» Таблицы 3 Паспорта подпрограммы «Безопасная среда» муниципальной программы «Формирование комфортной и безопасной городской среды» изложить в следующей редакции:

«	Объемы финансирования подпрограммы	Общий объем финансирования 797 594,4 тыс. рублей, в том числе по годам реализации составляет: 2020 год — 242 819,1 тыс. рублей; 2021 год — 264 204,9 тыс. рублей; 2022 год — 120 512,0 тыс. рублей; 2023 год — 59 928,0 тыс. рублей; 2024 год — 60 549,9 тыс. рублей; 2025 год — 49 580,5 тыс. рублей. Объем финансирования за счет средств бюджета города 736 165,4 тыс. рублей, в том числе по годам реализации составляет: 2020 год — 231 704,8 тыс. рублей; 2021 год — 246 015,4 тыс. рублей; 2022 год — 102 768,5 тыс. рублей; 2023 год — 54 403,4 тыс. рублей; 2024 год — 55 025,3 тыс. рублей; 2025 год — 46 248,0 тыс. рублей. Объем финансирования за счет средств областного бюджета 61 429,0 тыс. рублей, в том числе по годам реализации составляет: 2020 год — 11 114,3 тыс. рублей; 2021 год — 18 189,5 тыс. рублей; 2022 год — 17 743,5 тыс. рублей; 2023 год — 5 524,6 тыс. рублей; 2024 год — 5 524,6 тыс. рублей; 2025 год — 3 332,5 тыс. рублей.	»;
---	------------------------------------	---------------------------------------------------------------------------------------------------------------------------------------------------------------------------------------------------------------------------------------------------------------------------------------------------------------------------------------------------------------------------------------------------------------------------------------------------------------------------------------------------------------------------------------------------------------------------------------------------------------------------------------------------------------------------------------------------------------------------------------------------------------------------------------------------------------------------------------------------------------------------------------------------------------------------------------------------------------------------------------------------------------------------------	----

4) строку «Объемы финансирования подпрограммы» Таблицы 3.1 «Паспорт подпрограммы 3 «Общественная безопасность, противодействие терроризму и экстремизму» муниципальной Программы «Формирование комфортной и безопасной городской среды» изложить в следующей редакции:

«	Объемы финансирования подпрограммы	Общий объем финансирования за счет средств бюджета города 727 809,8 тыс. рублей, в том числе по годам реализации составляет: 2022 год — 189 172,8 тыс. рублей; 2023 год — 180 898,0 тыс. рублей; 2024 год — 181 349,0 тыс. рублей; 2025 год — 176 390,0 тыс. рублей.	»;
---	------------------------------------	----------------------------------------------------------------------------------------------------------------------------------------------------------------------------------------------------------------------------------------------------------------------------------	----

5) строку «Целевые показатели подпрограммы» Таблицы 3 «Паспорт подпрограммы 2 «Безопасная среда» муниципальной Программы «Формирование комфортной и безопасной городской среды» изложить в следующей редакции:

«	Целевые показатели подпрограммы	Количество обращений об отлове животных без владельцев; Доля площади территорий, на которой проведены санитарно-эпидемиологические мероприятия об общей площади территорий, на которой требуется проведение таких мероприятий; Доля созданных мест (площадок) накопления ТКО к общей потребности мест (площадок) накопления ТКО; Динамика изменения количества граждан, принявших участие в мероприятиях экологической направленности.	»;
---	---------------------------------	-------------------------------------------------------------------------------------------------------------------------------------------------------------------------------------------------------------------------------------------------------------------------------------------------------------------------------------------------------------------------------------------------------------------------------------------------	----

6) строку «Целевые показатели подпрограммы» Таблицы 3.1 «Паспорт подпрограммы 3 «Общественная безопасность, противодействие терроризму и экстремизму» муниципальной Программы «Формирование комфортной и безопасной городской среды» изложить в следующей редакции:

«	Целевые показатели подпрограммы	Доля потерпевших на водных объектах и от чрезвычайных ситуаций, в общей численности населения; Количество территорий массового скопления людей, оснащенных интеллектуальной системой видеонаблюдения; Доля потерпевших от преступлений, совершенных в общественных местах города Иркутска, в общей численности населения.	»;
---	---------------------------------	---------------------------------------------------------------------------------------------------------------------------------------------------------------------------------------------------------------------------------------------------------------------------------------------------------------------------------	----

- 7) Приложение 1 изложить в редакции Приложения 1 к настоящему Постановлению;
- 8) Приложение 2 изложить в редакции Приложения 2 к настоящему Постановлению;
- 9) Приложение 4 изложить в редакции Приложения 3 к настоящему Постановлению.

2. Управлению по информационной политике аппарата администрации города Иркутска опубликовать настоящее Постановление с приложениями и разместить на официальном сайте органов местного самоуправления города Иркутска в информационно-телекоммуникационной сети «Интернет».

3. Отделу документационного обеспечения и архива организационного управления аппарата администрации города Иркутска внести в оригинал постановления администрации города Иркутска от 2 ноября 2017 года № 031-06-1057/7 «Об утверждении муниципальной программы «Формирование комфортной и безопасной городской среды» информационную справку о внесенных настоящим Постановлением изменениях.

4. Контроль за исполнением настоящего Постановления возложить на заместителя мэра — председателя комитета городского обустройства администрации города Иркутска.

Мэр города Иркутска

Р.Н. Болотов

С полной версией документа можно ознакомиться на сайте [ИркутскИнформ.РФ](http://irkutskinform.ru)

## РОССИЙСКАЯ ФЕДЕРАЦИЯ АДМИНИСТРАЦИЯ ГОРОДА ИРКУТСКА ПОСТАНОВЛЕНИЕ

от 08.08.2022

№ 031-06-557/22

**О принятии решения о комплексном развитии территории жилой застройки, расположенной в Куйбышевском районе города Иркутска в границах улиц Баррикад, Черского**

В целях обеспечения достижения показателей в сфере жилищного строительства и улучшения жилищных условий граждан, руководствуясь статьями 64–67 Градостроительного кодекса Российской Федерации, статьей 16 Федерального закона от 6 октября 2003 года № 131-ФЗ «Об общих принципах организации местного самоуправления в Российской Федерации», постановлением Правительства Российской Федерации от 4 мая 2021 года № 701 «Об утверждении Правил проведения торгов на право заключения



договора о комплексном развитии территории, Правил определения начальной цены торгов на право заключения договора о комплексном развитии территории при принятии решения о комплексном развитии территории Правительством Российской Федерации и Правил заключения договора о комплексном развитии территории посредством проведения торгов в электронной форме», постановлением Правительства Иркутской области от 23 апреля 2021 года № 293-пп «Об отдельных вопросах комплексного развития территорий в Иркутской области», решением Думы города Иркутска от 28 октября 2016 года № 006-20-260430/6 «Об утверждении правил землепользования и застройки части территории города Иркутска, за исключением территории в границах исторического поселения город Иркутск», порядком взаимодействия органов (структурных подразделений органов) администрации города Иркутска при реализации комплексного развития территорий, утвержденного постановлением администрации города Иркутска от 23 марта 2022 года № 031-06-159/22, статьями 11, 37, 38, 42 Устава города Иркутска, администрация города Иркутска

### ПОСТАНОВЛЯЕТ:

1. Принять решение о комплексном развитии территории жилой застройки, расположенной в Куйбышевском районе города Иркутска, в границах улиц Баррикад, Черского, общей площадью 43 500,0 кв.м, согласно схеме территории, подлежащей комплексному развитию территории жилой застройки (согласно приложению) на основании пункта 3 части 2 статьи 66 Градостроительного кодекса Российской Федерации.

2. Утвердить перечень объектов капитального строительства, расположенных в границах территории, подлежащей комплексному развитию территории жилой застройки (прилагается).

3. Утвердить перечень объектов капитального строительства, расположенных в границах территории, подлежащей комплексному развитию территории жилой застройки, подлежащих сносу или реконструкции, включая многоквартирные дома (прилагается).

4. Включить основные виды разрешенного использования земельных участков и объектов капитального строительства, которые могут быть выбраны при реализации решения о комплексном развитии территории жилой застройки и перечень предельных параметров разрешенного строительства, реконструкции объектов капитального строительства (прилагаются).

5. Установить предельный срок реализации решения о комплексном развитии территории жилой застройки до 31 декабря 2028 года.

6. Комитету по градостроительной политике администрации города Иркутска в рамках реализации решения о комплексном развитии территории жилой застройки, в пределах своих полномочий:

1) организовать и провести торги в целях заключения договора о комплексном развитии территории жилой застройки, указанной в пункте 1 настоящего Постановления;

2) заключить договор о комплексном развитии территории жилой застройки, указанной в пункте 1 настоящего Постановления, с победителем торгов либо с иным участником торгов, определяемым в соответствии со статьей 69 Градостроительного кодекса Российской Федерации.

7. Управлению по информационной политике аппарата администрации города Иркутска опубликовать настоящее Постановление с приложениями в средствах массовой информации и разместить в информационно-телекоммуникационной сети «Интернет» на WEB — портале органов местного самоуправления города Иркутска.

8. Контроль за исполнением настоящего Постановления возложить на заместителя мэра — председателя комитета по градостроительной политике администрации города Иркутска.

Мэр города Иркутска

Р.Н. Болотов

УТВЕРЖДЕНА

постановлением администрации города Иркутска

от 08.08.2022 № 031-06-557/22

### СХЕМА ТЕРРИТОРИИ ЖИЛОЙ ЗАСТРОЙКИ

### (СВЕДЕНИЯ О МЕСТОПОЛОЖЕНИИ, ПЛОЩАДИ И ГРАНИЦАХ ТЕРРИТОРИИ, ПОДЛЕЖАЩЕЙ КОМПЛЕКСНОМУ РАЗВИТИЮ ТЕРРИТОРИИ ЖИЛОЙ ЗАСТРОЙКИ В ГОРОДСКОМ ОКРУГЕ МУНИЦИПАЛЬНОМ ОБРАЗОВАНИИ ГОРОД ИРКУТСК)

1. Схема границы территории, подлежащей комплексному развитию территории жилой застройки (далее — КРТ)

4



Масштаб 1:2000

Графическое описание границ территории, подлежащей КРТ

- 1 2 — граница территории КРТ (площадь — 4,35 га)
- — обозначение поворотной точки границы территории КРТ
- красные линии
- границы земельных участков сведения о которых внесены в ЕГРН

Объекты капитального строительства в соответствии с

- многоквартирные дома, признаны аварийными после 1 января 2017 года
- многоквартирные дома, признаны аварийным до 1 января 2017 года
- ТП и Котельная
- гаражи
- нежилые здания без наименования

*Примечание: Схема территории, подлежащей КРТ разработана с использованием неоткорректированного топографического материала масштаба 1:500, с отображением наименований элементов планировочной структуры и объектов капитального строительства, за исключением линейных объектов. В качестве подложки использована не актуализированная аэрофотосъемка.*

2. Сведения о местоположении, площади и границах территории, подлежащей КРТ.

Территория, подлежащая КРТ, расположена по адресу: Российская Федерация, Иркутская область, город Иркутск, Куйбышевский район, в квартале, ограниченном улицами: Баррикад, Черского, площадью 4,35 га, категория земель — земли населенного пункта. Рассматриваемая территория находится в кадастровом квартале: 38:36:000018.

Границы территории, подлежащей КРТ, определены:

— частично по красным линиям существующей магистральной улицы общегородского значения регулируемого движения «Баррикад», существующей улицы и дороги местного значения «Черского»;

— частично по границам земельных участков сведения о которых внесены в ЕГРН, в том числе на которых расположены объекты, которые запланировано включить в проект решения о комплексном развитии территории жилой застройки;

— частично по границам территориальных зон ЖЗ-102 (зона застройки малоэтажными многоквартирными жилыми домами (до 4 эт.)), ЖЗ-103 (зона застройки среднеэтажными жилыми домами (5–8 эт.)), ОДЗ-201 (зона делового, общественного и коммерческого назначения), ДЗ (зона размещения объектов дошкольного образования);

— частично по границам объектов капитального строительства, указанные на топографической съемке.

В границы территории, подлежащей КРТ включены:

— земельный участок с к/н 38:36:000018:25543, вид разрешенного использования — малоэтажная многоквартирная жилая застройка;

— земельный участок с к/н 38:36:000018:25223, вид разрешенного использования — малоэтажная многоквартирная жилая застройка;

— земельный участок с к/н 38:36:000018:25228, вид разрешенного использования — малоэтажная многоквартирная жилая застройка;

— земельный участок с к/н 38:36:000018:20307, вид разрешенного использования — малоэтажная многоквартирная жилая застройка;

— земельный участок с к/н 38:36:000018:20302, вид разрешенного использования — малоэтажная многоквартирная жилая застройка;

— земельный участок с к/н 38:36:000018:20308, вид разрешенного использования — малоэтажная многоквартирная жилая застройка;

— земельный участок с к/н 38:36:000018:20303, вид разрешенного использования — малоэтажная многоквартирная жилая застройка;

— земельный участок с к/н 38:36:000018:20309, вид разрешенного использования — малоэтажная многоквартирная жилая застройка;

— земельный участок с к/н 38:36:000018:25227, вид разрешенного использования — малоэтажная многоквартирная жилая застройка;

— земельный участок с к/н 38:36:000018:20693, вид разрешенного использования — малоэтажная многоквартирная жилая застройка;

— земельный участок с к/н 38:36:000018:25224, вид разрешенного использования — малоэтажная многоквартирная жилая застройка;

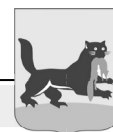
— земельный участок с к/н 38:36:000018:20281, вид разрешенного использования — многоквартирные жилые дома;

— земельный участок с к/н 38:36:000018:3922, вид разрешенного использования — для эксплуатации существующего здания и сооружений котельной;

— часть земельного участка с к/н 38:36:000000:6524, вид разрешенного использования — земельные участки (территории) общего пользования (ул. Баррикад);

— многоквартирные жилые дома, а также объекты капитального строительства в том числе здания гаражей, ТП и котельной обладающие признаками вспомогательных объектов по отношению к многоквартирным домам, расположенным в границах территории, подлежащей КРТ.

Обращаю внимание что смежно с границей территории, подлежащей КРТ расположены земельные участки, в том числе территории многоквартирных жилых домов, имеющие доступ с территории, подлежащей КРТ (необходимо сохранение указанного доступа).



## КАТАЛОГ КООРДИНАТ ГРАНИЦ КРТ В СИСТЕМЕ КООРДИНАТ МСК38:

Обозначение характерных точек границ	Координаты, м		Обозначение характерных точек границ	Координаты, м		Обозначение характерных точек границ	Координаты, м	
	X	Y		X	Y		X	Y
1	385470.77	3337935.66	63	385310.38	3338309.26	125	385426.17	3338205.65
2	385490.57	3338201.13	64	385310.21	3338308.68	126	385425.98	3338203.70
3	385491.74	3338216.07	65	385310.65	3338308.55	127	385428.53	3338203.43
4	385496.59	3338263.19	66	385323.03	3338305.35	128	385462.69	3338199.88
5	385484.18	3338263.48	67	385323.22	3338306.05	129	385460.78	3338150.51
6	385482.76	3338263.51	68	385328.58	3338304.71	130	385459.06	3338126.39
7	385482.92	3338270.87	69	385328.44	3338303.96	131	385457.43	3338105.57
8	385482.97	3338272.64	70	385344.12	3338299.92	132	385417.15	3338108.21
9	385482.97	3338272.77	71	385343.73	3338298.45	133	385415.25	3338079.59
10	385483.01	3338274.97	72	385345.61	3338297.87	134	385404.45	3338079.71
11	385483.03	3338275.85	73	385344.06	3338292.24	135	385387.05	3338079.30
12	385483.06	3338276.87	74	385337.02	3338264.07	136	385383.43	3338079.04
13	385483.23	3338284.51	75	385335.82	3338259.26	137	385381.18	3338043.28
14	385483.36	3338290.08	76	385335.91	3338259.00	138	385379.84	3338043.38
15	385483.56	3338290.08	77	385335.95	3338258.25	139	385377.20	3338009.54
16	385495.68	3338289.81	78	385335.94	3338257.65	140	385369.71	3338011.73
17	385495.67	3338289.38	79	385335.88	3338257.35	141	385271.51	3338018.88
18	385497.48	3338289.33	80	385335.70	3338256.44	142	385271.30	3338018.85
19	385498.62	3338289.30	81	385329.99	3338234.18	143	385269.69	3338004.87
20	385500.19	3338309.28	82	385328.28	3338227.50	144	385269.99	3338000.88
21	385395.42	3338312.23	83	385336.26	3338226.88	145	385274.06	3337985.53
22	385395.41	3338316.98	84	385342.64	3338263.11	146	385279.38	3337972.31
23	385395.43	3338318.18	85	385355.85	3338262.44	147	385284.31	3337974.47
24	385395.44	3338318.53	86	385365.84	3338261.92	148	385282.38	3337974.50
25	385395.49	3338320.57	87	385380.50	3338261.17	149	385276.65	3337995.20
26	385395.52	3338322.62	88	385384.43	3338260.97	150	385276.42	3338004.80
27	385395.61	3338326.60	89	385384.67	3338260.95	151	385281.55	3338004.39
28	385395.75	3338333.43	90	385384.74	3338262.33	152	385281.56	3338004.57
29	385395.76	3338334.09	91	385385.29	3338272.97	153	385290.58	3338003.90
30	385395.82	3338337.94	92	385385.31	3338273.37	154	385290.58	3338003.91
31	385395.88	3338342.48	93	385385.31	3338275.12	155	385290.64	3338006.66
32	385392.03	3338342.61	94	385385.32	3338275.77	156	385307.00	3338005.67
33	385385.50	3338343.37	95	385385.32	3338283.43	157	385306.74	3338002.39
34	385384.85	3338343.45	96	385385.31	3338292.51	158	385312.71	3338001.92
35	385381.57	3338343.82	97	385387.76	3338292.44	159	385311.14	3337983.62
36	385354.99	3338346.89	98	385388.74	3338292.41	160	385317.11	3337983.47
37	385347.63	3338318.17	99	385390.79	3338292.36	161	385316.85	3337979.17
38	385285.59	3338337.11	100	385391.76	3338292.33	162	385324.14	3337978.62
39	385288.55	3338337.68	101	385392.66	3338292.32	163	385327.05	3337978.40
40	385294.32	3338342.04	102	385392.70	3338293.44	164	385328.27	3337978.31
41	385304.25	3338375.56	103	385398.78	3338293.12	165	385327.65	3337969.92
42	385292.27	3338376.89	104	385398.88	3338293.11	166	385327.34	3337965.63
43	385289.30	3338390.89	105	385400.25	3338293.04	167	385330.69	3337965.72
44	385255.57	3338393.19	106	385400.79	3338293.01	168	385355.47	3337963.79
45	385241.82	3338394.11	107	385402.79	3338292.90	169	385370.42	3337961.76
46	385236.76	3338394.38	108	385404.79	3338292.80	170	385369.79	3337940.50
47	385228.54	3338395.11	109	385418.09	3338292.10	171	385375.20	3337940.23
48	385228.05	3338389.74	110	385418.35	3338292.09	172	385449.34	3337936.68
49	385222.22	3338368.08	111	385420.35	3338291.99	1	385470.77	3337935.66
50	385224.70	3338365.94	112	385422.35	3338291.88	Подобъект		
51	385222.35	3338360.62	113	385424.36	3338291.77	1	385437.32	3338227.97
52	385212.58	3338338.50	114	385427.85	3338291.59	2	385446.54	3338227.65
53	385146.89	3338226.29	115	385428.65	3338291.55	3	385446.72	3338227.64
54	385177.94	3338206.53	116	385430.02	3338291.47	4	385446.46	3338220.10
55	385201.38	3338273.67	117	385427.81	3338257.69	5	385446.36	3338220.11
56	385205.70	3338293.06	118	385427.55	3338254.14	6	385437.28	3338220.43
57	385226.89	3338289.06	119	385428.93	3338254.06	1	385437.32	3338227.97
58	385240.20	3338330.06	120	385430.71	3338253.97			
59	385268.04	3338321.60	121	385430.58	3338252.55			
60	385270.90	3338320.69	122	385430.40	3338250.74			
61	385304.97	3338310.29	123	385429.26	3338238.55			
62	385305.11	3338310.72	124	385427.58	3338220.59			

УТВЕРЖДЕН

постановлением администрации города Иркутска от 08.08.2022 № 031-06-557/22

**ПЕРЕЧЕНЬ  
ОБЪЕКТОВ КАПИТАЛЬНОГО СТРОИТЕЛЬСТВА, РАСПОЛОЖЕННЫХ В ГРАНИЦАХ ТЕРРИТОРИИ, ПОДЛЕЖАЩЕЙ КОМПЛЕКСНОМУ РАЗВИТИЮ ТЕРРИТОРИИ  
ЖИЛОЙ ЗАСТРОЙКИ**

№ пп	Адрес здания, строения, сооружения (ОКС)	Функциональное назначение ОКС	Кадастровый номер ОКС	Площадь или протяженность ОКС	Правообладатель
1	г. Иркутск, ул. Баррикад, д. 50/1	многоквартирный дом	38:36:000018:5400	363,4 кв. м	собственники помещений в многоквартирном доме
2	г. Иркутск, ул. Баррикад, д. 50/2	многоквартирный дом	38:36:000018:7669	528,6 кв. м	собственники помещений в многоквартирном доме
3	г. Иркутск, ул. Баррикад, д. 50/3	многоквартирный дом	38:36:000018:5214	520,2 кв. м	собственники помещений в многоквартирном доме
4	г. Иркутск, ул. Баррикад, д. 52/3 (Литера Е)	многоквартирный дом	38:36:000018:23569	566,2 кв. м	собственники помещений в многоквартирном доме
5	г. Иркутск, ул. Баррикад, д. 52/5	многоквартирный дом	38:36:000018:5145	577,1 кв. м	собственники помещений в многоквартирном доме
6	г. Иркутск, ул. Баррикад, д. 54/6	многоквартирный дом	38:36:000018:5554	556,5 кв. м	собственники помещений в многоквартирном доме
7	г. Иркутск, ул. Баррикад, д. 54/7	многоквартирный дом	38:36:000018:7417	607,6 кв. м	собственники помещений в многоквартирном доме
8	г. Иркутск, ул. Баррикад, д. 54/13	многоквартирный дом	38:36:000018:7560	368,3 кв. м	собственники помещений в многоквартирном доме
9	г. Иркутск, ул. Черского, д. 10	многоквартирный дом	38:36:000018:5410	622,4 кв. м	собственники помещений в многоквартирном доме
10	г. Иркутск, ул. Черского, д. 12	многоквартирный дом	38:36:000018:5833	631,3 кв. м	собственники помещений в многоквартирном доме
11	г. Иркутск, ул. Черского, д. 14	многоквартирный дом	38:36:000018:5824	705,3 кв. м	собственники помещений в многоквартирном доме



УТВЕРЖДЕН

постановлением администрации города Иркутска от 08.08.2022 № 031-06-557/22

**ПЕРЕЧЕНЬ  
ОБЪЕКТОВ КАПИТАЛЬНОГО СТРОИТЕЛЬСТВА, РАСПОЛОЖЕННЫХ В ГРАНИЦАХ ТЕРРИТОРИИ, ПОДЛЕЖАЩЕЙ КОМПЛЕКСНОМУ РАЗВИТИЮ ТЕРРИТОРИИ  
ЖИЛОЙ ЗАСТРОЙКИ  
ПОДЛЕЖАЩИХ СНОСУ ИЛИ РЕКОНСТРУКЦИИ, ВКЛЮЧАЯ МНОГОКВАРТИРНЫЕ ДОМА**

№	Адрес здания, строения, сооружения (ОКС, МКД)	Функциональное назначение ОКС	Основание, в соответствии с которым МКД признан аварийным и подлежит сносу (заключение межведомственной комиссии по вопросам признания помещения жилым помещением, жилого помещения непригодным для проживания и многоквартирного дома аварийным и подлежащим сносу) (далее — заключение) или не признан аварийным	Распоряжение комитета по градостроительной политике администрации города Иркутска о признании МКД аварийным и подлежащим сносу	Критерии по которому МКД включен в границы территории комплексного развития территории жилой застройки	Планируемые мероприятия в отношении ОКС
1	г. Иркутск, ул. Баррикад, д. 50/1	многоквартирный дом	Заключение от 12.04.2017 № 58	Распоряжение от 05.05.2017 № 944-02-00236/17	-	Расселение, снос
2	г. Иркутск, ул. Баррикад, д. 50/2	многоквартирный дом	Заключение от 12.04.2017 № 59	Распоряжение от 05.05.2017 № 944-02-00233/17	-	Расселение, снос
3	г. Иркутск, ул. Баррикад, д. 50/3	многоквартирный дом	Заключение от 12.04.2017 № 60	Распоряжение от 05.05.2017 № 944-02-00232/17	-	Расселение, снос
4	г. Иркутск, ул. Баррикад, д. 52/3	многоквартирный дом	Заключение от 11.11.2016 № 122	Распоряжение от 05.12.2016 № 944-02-00279/16	-	Расселение, снос
5	г. Иркутск, ул. Баррикад, д. 52/5	многоквартирный дом	Заключение от 05.12.2016 № 137	Распоряжение от 30.12.2016 № 944-02-00349/16	-	Расселение, снос
6	г. Иркутск, ул. Баррикад, д. 54/6	многоквартирный дом	Заключение от 13.12.2017 № 163	Распоряжение от 13.12.2017 № 944-02-00630/17	-	Расселение, снос
7	г. Иркутск, ул. Баррикад, д. 54/7	многоквартирный дом	Заключение от 13.07.2016 № 63	Распоряжение от 28.07.2016 № 944-02-00142/16	-	Расселение, снос
8	г. Иркутск, ул. Баррикад, д. 54/13	многоквартирный дом	Заключение от 11.02.2015 № 03	Распоряжение от 10.03.2015 № 944-02-00097/15	-	Расселение, снос
9	г. Иркутск, ул. Черского, д. 10	многоквартирный дом	Заключение от 24.06.2015 № 28	Распоряжение от 10.07.2015 № 944-02-00308/15	-	Расселение, снос
10	г. Иркутск, ул. Черского, д. 12	многоквартирный дом	Заключение от 27.05.2015 № 25/1	Распоряжение от 23.06.2015 № 944-02-00279/15-1	-	Расселение, снос
11	г. Иркутск, ул. Черского, д. 14	многоквартирный дом	Заключение от 30.06.2015 № 25/1	Распоряжение от 09.07.2015 № 944-02-00307/15	-	Расселение, снос

## ПРИЛОЖЕНИЕ

к постановлению администрации города Иркутска

от 08.08.2022 № 031-06-557/22

РОССИЙСКАЯ ФЕДЕРАЦИЯ  
МЭР ГОРОДА ИРКУТСКА  
РАСПОРЯЖЕНИЕ

от 02.08.2022

№ 031-11-35/22

## О поощрении работников организаций города Иркутска

Руководствуясь статьями 11<sup>1</sup>, 37, 38, 54, 56 Устава города Иркутска, Положением о Почетной грамоте мэра города, Благодарственным письме мэра города, Благодарности мэра города Иркутска, утвержденным постановлением мэра города Иркутска от 13 февраля 1998 года № 031-06-144/8, решением Общественного совета по наградам при мэре города Иркутска от 7 июля 2022 года:

1. За многолетний добросовестный труд, высокий профессионализм, большой вклад в дело эстетического воспитания подрастающего поколения города Иркутска наградить Почетной грамотой мэра города Иркутска Рысину Ольгу Павловну — преподавателя музыкальной литературы Муниципального бюджетного учреждения дополнительного образования «Детская школа искусств № 4» города Иркутска.

2. За многолетний добросовестный труд, достижение высоких результатов в профессиональной деятельности и в связи с Днем Воздушного Флота России поощрить работников Акционерного общества «Международный аэропорт Иркутск»:

1) наградить Почетной грамотой мэра города Иркутска Захлебного Артема Олеговича — директора по информационным технологиям дирекции по информационным технологиям;

2) объявить Благодарность мэра города Иркутска:

Купцовой Ирине Николаевне — начальнику отдела клининга терминально-хозяйственной службы;  
Роднину Александру Владимировичу — инженеру по светотехническому обеспечению полетов службы электросветотехнического обеспечения полетов, узла светотехнического обеспечения полетов;

Самсоновой Ольге Анатольевне — инспектору по досмотру подразделения досмотра службы транспортной и авиационной безопасности.

3. За многолетний добросовестный труд, достижение высоких результатов в области физической культуры и спорта и в связи с Днем физкультурника поощрить:

1) наградить Почетной грамотой мэра города Иркутска Пошвенчука Бориса Леонидовича — старшего преподавателя кафедры физического воспитания федерального государственного бюджетного образовательного учреждения высшего образования «Иркутский государственный медицинский университет» Министерства здравоохранения Российской Федерации;

2) объявить Благодарность мэра города Иркутска:

Лузгину Сергею Петровичу — инструктору-методисту физкультурно-спортивных организаций муниципального казенного учреждения «Городской спортивно-методический центр» г. Иркутска;

Нечесову Андрею Юрьевичу — старшему тренеру Муниципального казенного учреждения «Спортивная школа «Центр развития спорта» города Иркутска;

Попову Иннокентию Иннокентьевичу — инструктору-методисту физкультурно-спортивных организаций центра тестирования ВФСК ГТО Муниципального казенного учреждения «Спортивная школа «Центр развития спорта» города Иркутска;

Слепневой Анастасии Валерьевне — заместителю директора по методической работе Муниципального казенного учреждения «Спортивная школа «Центр развития спорта» города Иркутска;

Хамазу Михаилу Алексеевичу — заместителю директора по техническим вопросам муниципального казенного учреждения «Спортивная школа «Спартак» города Иркутска;

Фурман Юлии Викторовне — заместителю директора по физкультурно-массовой работе Муниципального казенного учреждения «Городской спортивно-методический центр» г. Иркутска;

Шабаеву Игорю Сергеевичу — тренеру муниципального казенного учреждения «Спортивная школа «Лидер» города Иркутска;

Шульге Сергею Сергеевичу — инструктору-методисту физкультурно-спортивных организаций центра тестирования ВФСК ГТО Муниципального казенного учреждения «Спортивная школа «Центр развития спорта» города Иркутска.

4. За многолетний добросовестный труд, достижение высоких результатов в профессиональной деятельности и в связи с Днем железнодорожника поощрить работников филиалов открытого акционерного общества «Российские железные дороги»:

1) наградить Почетной грамотой мэра города Иркутска Харчук Ольгу Михайловну — дежурного по железнодорожной станции железнодорожной станции Иркутск-Пассажирский Суховского центра организации работы железнодорожных станций — структурного подразделения Восточно-Сибирской

**ОСНОВНЫЕ ВИДЫ РАЗРЕШЕННОГО ИСПОЛЬЗОВАНИЯ ЗЕМЕЛЬНЫХ  
УЧАСТКОВ И ОБЪЕКТОВ КАПИТАЛЬНОГО СТРОИТЕЛЬСТВА, КОТОРЫЕ  
МОГУТ БЫТЬ ВЫБРАНЫ ПРИ РЕАЛИЗАЦИИ РЕШЕНИЯ О КОМПЛЕКСНОМ  
РАЗВИТИИ ТЕРРИТОРИИ ЖИЛОЙ ЗАСТРОЙКИ И ПЕРЕЧЕНЬ ПРЕДЕЛЬНЫХ  
ПАРАМЕТРОВ РАЗРЕШЕННОГО СТРОИТЕЛЬСТВА, РЕКОНСТРУКЦИИ ОБЪЕКТОВ  
КАПИТАЛЬНОГО СТРОИТЕЛЬСТВА**

На основании сведений, содержащихся в информационной системе обеспечения градостроительной деятельности:

в соответствии с Генеральным планом города Иркутска, утвержденным решением Думы города Иркутска от 28 июня 2007 года № 004-20-390583/7 (в редакции решения Думы города Иркутска от 3 декабря 2018 года № 006-20-510812/8), указанный земельный участок находится в границах планировочного элемента П-03-09 в функциональной зоне «Зона смешанной и общественно-деловой застройки (П-03-09/200)»;

в соответствии с проектом планировки территории планировочного элемента П-03-09, утвержденным постановлением администрации города Иркутска от 27 ноября 2018 года № 031-06-1033/8, указанный земельный участок частично расположен в границах зон планируемого размещения объектов капитального строительства регионального значения. На указанном земельном участке установлена красная линия;

в соответствии с проектом межевания территории планировочного элемента П-03-09, утвержденным постановлением администрации города Иркутска от 4 декабря 2018 года № 031-06-1097/8 (в редакции постановления администрации города Иркутска от 28 февраля 2022 года № 031-06-91/22), в границах указанного земельного участка расположены образуемые земельные участки с условными номерами: С2, С3, С5, С6, С8, С11, С13, С16, С25, С27/1, С36/1, ЧЗУ11, ЧЗУ12, ЧЗУ22, ЧЗУ23, ЧЗУ24, ЧЗУ25, ЧЗУ26, ЧЗУ27, ЧЗУ28, ЧЗУ29, ЧЗУ32 (1 этап); и указанный земельный участок пересекает образуемые земельные участки с условными номерами: С1, С9, С12, С36, С37, С42 (1 этап), согласно перечню и сведениям об образуемых земельных участках;

в соответствии с правилами землепользования и застройки части территории города Иркутска, за исключением территории в границах исторического поселения город Иркутск, утвержденными решением Думы города Иркутска от 28 октября 2016 года № 006-20-260430/6 (в редакции решения Думы города Иркутска от 31 марта 2022 года № 007-20-038440/2), указанный земельный участок находится в территориальных зонах: «Зоны застройки малоэтажными многоквартирными жилыми домами (до 4 эт.) (ЖЗ-102)» (статья 258), «Зоны застройки среднеэтажными жилыми домами (5–8 эт.) (ЖЗ-103)» (статья 259), «Зоны размещения объектов дошкольного образования (ДЗ)» (статья 262), «Зоны делового, общественного и коммерческого назначения (ОДЗ-201)» (статья 263), «Зоны, предназначенные для отдыха, туризма, занятий физической культурой и спортом, зоны пляжей (РЗ-503)» (статья 272), в планировочном элементе П-03-09. Указанный земельный участок, частично расположен в границах зон с особыми условиями использования территории: «Водоохранные зоны», «Прибрежные защитные полосы».

При внесении изменений в правила землепользования и застройки части территории города Иркутска, за исключением территории в границах исторического поселения город Иркутск, утвержденными решением Думы города Иркутска от 28 октября 2016 года № 006-20-260430/6, возможно изменение территориальных зон на территориальную зону «Зоны застройки многоэтажными жилыми домами ЖЗ — 104 (9 эт. и более)» (статья 260);

в соответствии с приказом Енисейского бассейнового водного управления Федерального агентства водных ресурсов (Росводресурсы) города Красноярск «Об установлении зоны затопления территории, прилегающей к рекам Иркут и Ушаковка, в границах населенного пункта город Иркутск Иркутской области», утвержденным от 4 августа 2020 года № 313, указанный земельный участок частично расположен в границах зоны затопления при уровне 1% обеспеченности, для территории, прилегающей к рекам Иркут и Ушаковка, в границах города Иркутск Иркутской области.



дирекции управления движением — структурного подразделения Центральной дирекции управления движением;

2) объявить Благодарность мэра города Иркутска:

Бороновой Валентине Борисовне — заведующему отделением — врачу-терапевту терапевтического отделения частного учреждения здравоохранения «Клиническая больница «РЖД-Медицина» города Иркутск», кандидату медицинских наук;

Ерилову Виктору Анатольевичу — машинисту электропоезда моторвагонного депо Иркутск-Сортировочный — структурного подразделения Восточно-Сибирской дирекции моторвагонного подвижного состава — структурного подразделения Центральной дирекции моторвагонного подвижного состава;

Загвоздину Андрею Петровичу — электромеханику Иркутск-Сортировочной дистанции сигнализации, централизации и блокировки — структурного подразделения Восточно-Сибирской дирекции инфраструктуры — структурного подразделения Центральной дирекции инфраструктуры;

Кузьминой Оксане Викторовне — ведущему инженеру Иркутск-Пассажирской дистанции сигнализации, централизации и блокировки — структурного подразделения Восточно-Сибирской дирекции инфраструктуры — структурного подразделения Центральной дирекции инфраструктуры;

Мазутову Михаилу Васильевичу — машинисту электровоза эксплуатационного локомотивного депо Иркутск-Сортировочный — структурного подразделения Восточно-Сибирской дирекции тяги — структурного подразделения Дирекции тяги;

Полежаевой Жанне Леонидовне — начальнику сектора хозяйственного обеспечения акционерного общества «Байкальская пригородная пассажирская компания»;

Скольжиковой Юлии Анатольевне — ведущему технологю Иркутской дирекции связи — структурного подразделения Центральной станции связи;

Старчаку Александру Григорьевичу — администратору спортивного комплекса на Боткина Иркутского производственного участка Дирекции социальной сферы — структурного подразделения Восточно-Сибирской железной дороги;

Уланову Александру Александровичу — наладчику железнодорожно-строительных машин и механизмов Иркутск-Сортировочной механизированной дистанции инфраструктуры — структурного подразделения Восточной дирекции по эксплуатации путевых машин — структурного подразделения Дирекции по эксплуатации путевых машин — структурного подразделения Центральной дирекции инфраструктуры;

Харченко Сергею Владимировичу — диспетчеру маневровому железнодорожной станции Иркутск-Сортировочный — структурного подразделения Восточно-Сибирской дирекции управления движением — структурного подразделения Центральной дирекции управления движением.

5. За активную общественную работу, большой вклад в военно-патриотическое воспитание молодежи и в связи с Днем Воздушно-десантных войск поощрить Благодарственным письмом мэра города Иркутска членов Иркутской областной общественной организации ветеранов «Союз десантников»:

Аскарова Кадыра АЛИ;

Зацепина Владимира Викторовича;

Зенцова Григория Андреевича;

Зулянишина Владимира Валерьевича;

Картошкина Станислава Витальевича;

Кузнецова Николая Николаевича;

Прокопьева Сергея Андреевича;

Чучкова Кирилла Игоревича.

*Р.Н. Болотов*

## ОТКАЗ В ПРЕДОСТАВЛЕНИИ РАЗРЕШЕНИЯ НА УСЛОВНО РАЗРЕШЕННЫЙ ВИД ИСПОЛЬЗОВАНИЯ ОТ 08.08.2022 Г. № 945-70-3168/2 ПО ЗАПРОСУ ТОМЕРЯНА ГАРИКА ВРЕЖЕВИЧА

В соответствии со статьей 39 Градостроительного кодекса Российской Федерации, статьей 16 Федерального закона от 6 октября 2003 года № 131-ФЗ «Об общих принципах организации местного самоуправления в Российской Федерации», статьями 10, 11, 15, 37, 44, 45 Устава города Иркутска, административным регламентом предоставления муниципальной услуги «Предоставление разрешения на условно разрешенный вид использования земельных участков и (или) объектов капитального строительства на территории города Иркутска», утвержденным постановлением администрации города Иркутска от 14 июня 2019 года № 031-06-404/9, постановлением администрации города Иркутска от 28 июня 2018 года № 031-06-614/8 «О комиссии по подготовке правил землепользования и застройки», комитет по градостроительной политике администрации города Иркутска (далее — Комитет) сообщает следующее.

Учитывая рекомендации комиссии по подготовке правил землепользования и застройки от 5 августа 2022 года, Комитет отказывает Томеряну Гарику Врежевичу в предоставлении разрешения на условно разрешенный вид использования «Для индивидуального жилищного строительства» в отношении земельного участка с кадастровым номером 38:36:000026:5121, площадью 407 кв. м, расположенного по адресу: Иркутская область, г. Иркутск, Свердловский район, мкр. Юбилейный, на основании пп. 1 п. 45 административного регламента предоставления муниципальной услуги «Предоставление разрешения на условно разрешенный вид использования земельных участков и (или) объектов капитального строительства на территории города Иркутска», утвержденного постановлением администрации города Иркутска от 14 июня 2019 года № 031-06-404/9, а именно: нарушение требований земельного и градостроительного законодательства, положений утвержденных градостроительных регламентов.

Согласно выписке от 17.06.2022 г. из Единого государственного реестра недвижимости 09.07.2010 г. земельному участку присвоен кадастровый номер 38:36:000026:5121 с видом разрешенного использования «Под огород».

С данным земельным участком граничит земельный участок с кадастровым номером 38:36:000026:172 (г. Иркутск, Свердловский район, мкр. Юбилейный, 83-а) с разрешенным использованием «Для эксплуатации административного здания, гаража, склада».

Объекты для хранения автотранспорта (размещение отдельно стоящих и пристроенных гаражей, в том числе подземных, а также с разделением на машино-места) имеют санитарно-защитную зону до территории жилых домов, школ, детских дошкольных учреждений, лечебно-профилактических учреждений, площадок отдыха.

### ОБЪЯВЛЕНИЕ

Комитет по экономике и стратегическому планированию администрации города Иркутска в 2022 году объявляет о проведении отбора на предоставление субсидии из бюджета города Иркутска юридическим лицам (за исключением субсидии государственным (муниципальным) учреждениям) на финансовое обеспечение затрат, направленных на улучшение эксплуатационных характеристик производственных площадей для осуществления деятельности по содержанию и развитию городских озелененных территорий города Иркутска в соответствии с Порядком предоставления субсидии из бюджета города Иркутска юридическим лицам, (за исключением субсидии государственным (муниципальным) учреждениям) на финансовое обеспечение затрат, направленных на улучшение эксплуатационных характеристик

производственных площадей для осуществления деятельности по содержанию и развитию городских озелененных территорий города Иркутска, утвержденным постановлением администрации города Иркутска от 27 июля 2022 года № 031-06-534/22 (далее, соответственно, — Комитет, Субсидия, Порядок, Претендент).

1. Субсидия предоставляется юридическим лицам (за исключением государственных (муниципальных) учреждений), осуществляющим выполнение работ в сфере деятельности по содержанию и развитию городских озелененных территорий города Иркутска и состоящим на налоговом учете в территориальном органе федерального органа исполнительной власти, уполномоченного по контролю и надзору в области налогов и сборов, для финансового обеспечения затрат по реализации работ, направленных на улучшение эксплуатационных характеристик производственных площадей для осуществления деятельности по содержанию и развитию городских озелененных территорий города Иркутска (в том числе затрат на материалы) и на оплату выполненных работ.

Субсидия предоставляется за счет и в пределах средств, предусмотренных на эти цели в бюджете города Иркутска на соответствующий финансовый год.

2. Право на получение Субсидии имеют Претенденты, отвечающие следующим критериям на первое число месяца, в котором Претендентом подается заявка (критерии отбора):

1) осуществление работ в сфере деятельности по содержанию и развитию городских озелененных территорий в городе Иркутске не менее пяти лет до дня подачи Заявки на участие в отборе;

2) отсутствие неисполненных обязанностей по уплате налогов, сборов, страховых взносов, пеней, штрафов, процентов, подлежащих уплате в соответствии с законодательством Российской Федерации о налогах и сборах;

3) отсутствие просроченной задолженности по возврату в бюджет города Иркутска субсидий, бюджетных инвестиций, предоставленных, в том числе в соответствии с иными правовыми актами, и иной просроченной задолженности перед соответствующим бюджетом бюджетной системы Российской Федерации;

4) Претендент не находится в процессе реорганизации (за исключением реорганизации в форме присоединения к юридическому лицу, являющемуся участником отбора, другого юридического лица), ликвидации, в отношении Претендента не введена ни одна из процедур банкротства, предусмотренная Федеральным законом от 26 октября 2002 года № 127-ФЗ «О несостоятельности (банкротстве)», деятельность Претендента не приостановлена в порядке, предусмотренном законодательством Российской Федерации;

5) отсутствие сведений о дисквалифицированных руководителях, членах коллегиального исполнительного органа, лице, исполняющем функции единоличного исполнительного органа, или главном бухгалтере в реестре дисквалифицированных лиц;

6) Претендент не является иностранным юридическим лицом, а также российским юридическим лицом, в уставном (складочном) капитале которого доля участия иностранных юридических лиц, местом регистрации которых является государство или территория, включенные в утвержденный Министерством финансов Российской Федерации перечень государств и территорий, предоставляющих льготный налоговый режим налогообложения и (или) не предусматривающих раскрытия и предоставления информации при проведении финансовых операций (офшорные зоны), в совокупности превышает 50 процентов;

7) отсутствие факта получения средств из бюджета города Иркутска на основании иных нормативных правовых актов города Иркутска на цель, установленную пунктом 2 Порядка;

8) Претендент имеет производственные площади для осуществления деятельности по содержанию и развитию городских озелененных территорий города Иркутска, эксплуатационные характеристики которых имеют износ не менее 70 процентов;

9) Претендент имеет численность производственного персонала, непосредственно участвующего в выполнении работ по содержанию и развитию городских озелененных территорий города Иркутска, не менее 100 человек.

3. Порядок проведения отбора:

Заявки и необходимые документы принимаются Комитетом на бумажном носителе по адресу: город Иркутск, ул. Свердлова, 41, кабинет № 4 и посредством электронной почты по адресу: [esopot@admirk.ru](mailto:esopot@admirk.ru) в течение 10 (десяти) календарных дней со дня, следующего за днем публикации объявления в газете «Иркутск официальный».

Претендентом может быть подана одна Заявка.

Регистрация поступивших Заявок осуществляется путем внесения записи в журнал регистрации заявок и рассмотрения документов, представляемых Претендентами на получение Субсидии, в порядке очередности поступления заявок (с указанием времени подачи заявки).

Комитет не возмещает Претенденту на получение Субсидии расходы, связанные с подготовкой и подачей документов.

В течение 3 рабочих дней со дня окончания срока приема Заявок Комитет осуществляет их рассмотрение и принимает решение о предоставлении (отказе в предоставлении) Субсидии.

Комитет принимает решение об отказе в предоставлении Субсидии в случае несоответствия Претендента критериям, установленным пунктом 7 Порядка, непредставления (представления не в полном объеме) Претендентом документов, указанных в пункте 16 Порядка, представления Претендентом Заявки после даты, определенной в объявлении, указанном в пункте 9 Порядка.

Комитет принимает решение о предоставлении Субсидии в случае представления Претендентом документов, предусмотренных пунктом 16 Порядка, в полном объеме, достоверности содержащихся в них сведений, а также при установлении соответствия Претендента критериям, установленным пунктом 7 Порядка.

В течение 2 (двух) рабочих дней со дня принятия решения о предоставлении Субсидии либо об отказе в предоставлении Субсидии Комитет направляет Претендентам письменные уведомления о принятых решениях.

4. Условия и порядок предоставления Субсидии:

Для получения Субсидии Претендента представляют в Комитет следующие документы:

1) Заявку по форме согласно Приложению 2 к Порядку;

2) учредительные документы;

3) подтверждение ведения деятельности в сфере содержания и развития городских озелененных территорий города Иркутска не менее пяти лет (акты, контракты, договоры), заверенные в порядке, установленном законодательством Российской Федерации;

4) справку о банковских реквизитах Претендента с указанием расчетного счета для перечисления Субсидии;

5) справку Претендента об отсутствии проведения в отношении него процедуры реорганизации (за исключением акционирования, в связи с реализацией требований Федерального закона от 27 декабря 2019 года № 485-ФЗ «О внесении изменений в Федеральный закон «О государственных и муниципальных унитарных предприятиях» и Федеральный закон «О защите конкуренции»), ликвидации, решения арбитражного суда о признании банкротом и открытии конкурсного производства, а также об отсутствии приостановления деятельности, заверенную подписями руководителя, главного бухгалтера и печатью Претендента;



6) справку об отсутствии просроченной задолженности по возврату в бюджеты бюджетной системы Российской Федерации субсидий, бюджетных инвестиций, предоставленных в соответствии с иными правовыми актами, и иной просроченной задолженности перед соответствующим бюджетом бюджетной системы Российской Федерации, заверенную подписями руководителя, главного бухгалтера и печатью Претендента;

7) справку налогового органа Российской Федерации об отсутствии у Претендента неисполненной обязанности по уплате налогов, сборов, страховых взносов, пеней, штрафов, процентов, подлежащих уплате в соответствии с законодательством Российской Федерации;

8) выписку из реестра дисквалифицированных лиц;

9) расчет размера Субсидии по форме согласно Приложению 3 к Порядку;

10) сметы, утвержденные руководителем Претендента на улучшение эксплуатационных характеристик производственных площадей (устройство (монтаж) новых производственных площадей, каркасов, монтирование новых элементов, оснащение новых и ранее существовавших производственных площадей системами вентиляции, тепло-, водо- и электроснабжения, дополнительными конструктивными элементами и оборудованием, автоматизация производственных процессов и т.д.);

11) коммерческие предложения, подтверждающие стоимость затрат, необходимых для выполнения работ по улучшению эксплуатационных характеристик производственных площадей, применяемых для расчета начальной максимальной цены контрактов, договоров по улучшению эксплуатационных характеристик производственных площадей;

12) документ, подтверждающий наличие производственных площадей для осуществления деятельности по содержанию и развитию городских озелененных территорий города Иркутска, которые имеют износ не менее 70 (семидесяти) процентов;

13) документы, подтверждающие наличие производственного персонала, непосредственно участвующего в выполнении работ по содержанию и развитию городских озелененных территорий города Иркутска (табель учета рабочего времени и расчет оплаты труда, штатное расписание).

Претендент несет ответственность за достоверность представленной информации в соответствии с действующим законодательством Российской Федерации.

Документы, представляемые Претендентами в Комитет, предусмотренные подпунктами 4–8 настоящего пункта, должны быть выданы не ранее чем за 10 (десять) дней до дня подачи Заявки.

Копии документов, указанных в настоящем пункте, заверяются подписью руководителя и печатью (при наличии) Претендента, кроме выписки из Единого государственного реестра юридических лиц.

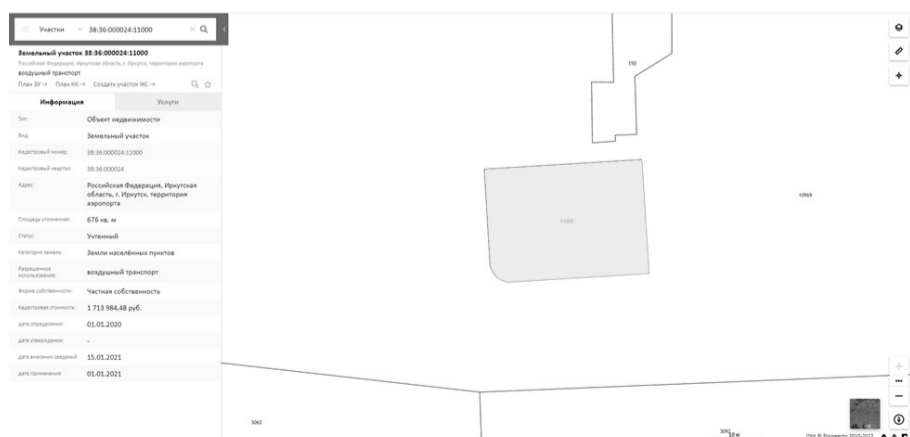
Комитет в течение 3 рабочих дней со дня принятия решения о предоставлении Субсидии заключает с Претендентом, в отношении которого принято решение о предоставлении Субсидии, договор (соглашение) о предоставлении Субсидии.

5. Результатом предоставления Субсидии является улучшение эксплуатационных характеристик производственных площадей для осуществления деятельности по содержанию и развитию городских озелененных территорий города Иркутска до 25 декабря года, в котором предоставляется Субсидия (устройство (монтаж) новых каркасов, устройство (монтирование) новых элементов, оснащение новых и ранее существовавших производственных площадей системами вентиляции, тепло-, водо- и электроснабжения, дополнительными конструктивными элементами и оборудованием, автоматизация производственных процессов).

### ПРОЕКТ РЕШЕНИЯ О ПРЕДОСТАВЛЕНИИ РАЗРЕШЕНИЯ НА ОТКЛОНЕНИЕ ОТ ПРЕДЕЛЬНЫХ ПАРАМЕТРОВ РАЗРЕШЕННОГО СТРОИТЕЛЬСТВА, РЕКОНСТРУКЦИИ ОБЪЕКТОВ КАПИТАЛЬНОГО СТРОИТЕЛЬСТВА

Учитывая запрос АО Авиакомпания «ИрАэро» о предоставлении разрешения на отклонение от предельных параметров разрешенного строительства, реконструкции объектов капитального строительства, предоставить разрешение на отклонение от предельных параметров разрешенного строительства, реконструкции объектов капитального строительства, установленных в градостроительном регламенте с основным видом разрешенного использования земельного участка «Воздушный транспорт», в части уменьшения минимального размера земельного участка до 0,0676 га, в отношении земельного участка с кадастровым номером 38:36:000024:11000, площадью 676 кв. м, расположенного по адресу: Российская Федерация, Иркутская область, г. Иркутск, территория аэропорта.

### СХЕМА РАСПОЛОЖЕНИЯ ЗЕМЕЛЬНОГО УЧАСТКА, В ОТНОШЕНИИ КОТОРОГО ПОДГОТОВЛЕН ПРОЕКТ РЕШЕНИЯ О ПРЕДОСТАВЛЕНИИ РАЗРЕШЕНИЯ НА ОТКЛОНЕНИЕ ОТ ПРЕДЕЛЬНЫХ ПАРАМЕТРОВ РАЗРЕШЕННОГО СТРОИТЕЛЬСТВА, РЕКОНСТРУКЦИИ ОБЪЕКТОВ КАПИТАЛЬНОГО СТРОИТЕЛЬСТВА, УСТАНОВЛЕННЫХ В ГРАДОСТРОИТЕЛЬНОМ РЕГЛАМЕНТЕ С ОСНОВНЫМ ВИДОМ РАЗРЕШЕННОГО ИСПОЛЬЗОВАНИЯ ЗЕМЕЛЬНОГО УЧАСТКА «ВОЗДУШНЫЙ ТРАНСПОРТ», В ЧАСТИ УМЕНЬШЕНИЯ МИНИМАЛЬНОГО РАЗМЕРА ЗЕМЕЛЬНОГО УЧАСТКА ДО 0,0676 ГА, В ОТНОШЕНИИ ЗЕМЕЛЬНОГО УЧАСТКА С КАДАСТРОВЫМ НОМЕРОМ 38:36:000024:11000, ПЛОЩАДЬЮ 676 КВ. М, РАСПОЛОЖЕННОГО ПО АДРЕСУ: РОССИЙСКАЯ ФЕДЕРАЦИЯ, ИРКУТСКАЯ ОБЛАСТЬ, Г. ИРКУТСК, ТЕРРИТОРИЯ АЭРОПОРТА.



### ПРОЕКТ РЕШЕНИЯ О ПРЕДОСТАВЛЕНИИ РАЗРЕШЕНИЯ НА ОТКЛОНЕНИЕ ОТ ПРЕДЕЛЬНЫХ ПАРАМЕТРОВ РАЗРЕШЕННОГО СТРОИТЕЛЬСТВА, РЕКОНСТРУКЦИИ ОБЪЕКТОВ КАПИТАЛЬНОГО СТРОИТЕЛЬСТВА

Учитывая запрос МКУ «УКС г. Иркутска» о предоставлении разрешения на отклонение от предельных параметров разрешенного строительства, реконструкции объектов капитального строительства, предоставить разрешение на отклонение от предельных параметров разрешенного строительства, реконструкции объектов капитального строительства, установленных в градостроительном регламенте с основным видом разрешенного использования земельного участка «Дошкольное, начальное и среднее общее образование», в части уменьшения минимального процента озеленения до 28%, в отношении земельного участка с кадастровым номером 38:36:000029:11868, площадью 31238 кв. м, расположенного по адресу: Иркутская обл., г. Иркутск, Свердловский р-н, Академгородок.

### СХЕМА РАСПОЛОЖЕНИЯ ЗЕМЕЛЬНОГО УЧАСТКА, В ОТНОШЕНИИ КОТОРОГО ПОДГОТОВЛЕН ПРОЕКТ РЕШЕНИЯ О ПРЕДОСТАВЛЕНИИ РАЗРЕШЕНИЯ НА ОТКЛОНЕНИЕ ОТ ПРЕДЕЛЬНЫХ ПАРАМЕТРОВ РАЗРЕШЕННОГО СТРОИТЕЛЬСТВА, РЕКОНСТРУКЦИИ ОБЪЕКТОВ КАПИТАЛЬНОГО СТРОИТЕЛЬСТВА, УСТАНОВЛЕННЫХ В ГРАДОСТРОИТЕЛЬНОМ РЕГЛАМЕНТЕ С ОСНОВНЫМ ВИДОМ РАЗРЕШЕННОГО ИСПОЛЬЗОВАНИЯ ЗЕМЕЛЬНОГО УЧАСТКА «ДОШКОЛЬНОЕ, НАЧАЛЬНОЕ И СРЕДНЕЕ ОБЩЕ ОБРАЗОВАНИЕ», В ЧАСТИ УМЕНЬШЕНИЯ МИНИМАЛЬНОГО ПРОЦЕНТА ОЗЕЛЕНЕНИЯ ДО 28%, В ОТНОШЕНИИ ЗЕМЕЛЬНОГО УЧАСТКА С КАДАСТРОВЫМ НОМЕРОМ 38:36:000029:11868, ПЛОЩАДЬЮ 31238 КВ. М, РАСПОЛОЖЕННОГО ПО АДРЕСУ: ИРКУТСКАЯ ОБЛ., Г. ИРКУТСК, СВЕРДЛОВСКИЙ Р-Н, АКАДЕМГОРОДОК.



РОССИЙСКАЯ ФЕДЕРАЦИЯ

Г. ИРКУТСК

АДМИНИСТРАЦИЯ

ЗАМЕСТИТЕЛЬ МЭРА — ПРЕДСЕДАТЕЛЬ КОМИТЕТА  
ПО ЭКОНОМИКЕ И СТРАТЕГИЧЕСКОМУ ПЛАНИРОВАНИЮ  
РАСПОРЯЖЕНИЕ

от 04.08.2022

№ 182–02–457/22

О демонтаже самовольно размещенных информационных конструкций, установленных по адресу: город Иркутск, ул. Байкальская, д. 422

Руководствуясь статьей 16 Федерального закона от 6 октября 2003 года № 131-ФЗ «Об общих принципах организации местного самоуправления в Российской Федерации», статьей 19 Федерального закона от 13 марта 2006 года № 38-ФЗ «О рекламе», статьями 44, 45 Устава города Иркутска, Правилами размещения наружной рекламы на территории города Иркутска, утвержденными решением Думы города Иркутска от 3 июня 2013 года № 005–20–470795/3, Правилами благоустройства территории города Иркутска, утвержденными решением Думы города Иркутска от 25 декабря 2008 года № 004–20–560950/8, Положением о комитете по экономике и стратегическому планированию администрации города Иркутска, утвержденным решением Думы города Иркутска от 28 января 2016 года № 006–20–170263/6, постановлением администрации города Иркутска от 29 декабря 2018 года № 031–06–1226/8 «Об утверждении Порядка выявления и демонтажа информационных конструкций на территории города Иркутска»:

1. Владельцу информационных конструкций, размещенных в нарушение Правил благоустройства территории города Иркутска, указанных в Перечне информационных конструкций (Приложение 1), демонтировать информационные конструкции в добровольном порядке в течение 5 (пяти) календарных дней с момента опубликования настоящего распоряжения в газете «Иркутск официальный».

2. Собственникам либо лицам, владеющим зданием, строением, сооружением, в том числе временным, на ином законном основании, на котором размещены информационные конструкции, указанные в приложении к распоряжению, в течение 5 (пяти) календарных дней осуществить демонтаж информационных конструкций в добровольном порядке в случае, если владелец информационных конструкций не демонтировал в срок, указанный в пункте 1 настоящего распоряжения.

3. Отделу контроля департамента потребительского рынка комитета по экономике и стратегическому планированию администрации города Иркутска обеспечить размещение настоящего распоряжения на WEB-портале администрации города Иркутска в информационно-телекоммуникационной сети «Интернет» и опубликование в газете «Иркутск официальный» не позднее 7 (семи) календарных дней с момента подписания настоящего распоряжения.

4. Контроль за исполнением настоящего распоряжения возложить на начальника департамента потребительского рынка комитета по экономике и стратегическому планированию администрации города Иркутска.

Т.И. Макарычева



В СООТВЕТСТВИИ С ПУНКТОМ 2 ЧАСТИ 6 СТАТЬИ 66 ГРАДОСТРОИТЕЛЬНОГО КОДЕКСА РОССИЙСКОЙ ФЕДЕРАЦИИ ПУБЛИКУЕМ ПРОЕКТЫ ПОСТАНОВЛЕНИЙ АДМИНИСТРАЦИИ ГОРОДА ИРКУТСКА

«О ПРИНЯТИИ РЕШЕНИЯ О КОМПЛЕКСНОМ РАЗВИТИИ ТЕРРИТОРИИ ЖИЛОЙ ЗАСТРОЙКИ, РАСПОЛОЖЕННОЙ В КУЙБЫШЕВСКОМ РАЙОНЕ ГОРОДА ИРКУТСКА В ГРАНИЦАХ УЛИЦ БАРРИКАД, ЗИМНЯЯ, КУРОРТНАЯ».

О ПРИНЯТИИ РЕШЕНИЯ О КОМПЛЕКСНОМ РАЗВИТИИ ТЕРРИТОРИИ ЖИЛОЙ ЗАСТРОЙКИ, РАСПОЛОЖЕННОЙ В КУЙБЫШЕВСКОМ РАЙОНЕ ГОРОДА ИРКУТСКА В ГРАНИЦАХ УЛИЦ НАПОЛЬНАЯ, ЗИМНЯЯ, ТУЛУНСКАЯ, САРАФАНОВСКАЯ, СЛЮДЯНСКАЯ

РОССИЙСКАЯ ФЕДЕРАЦИЯ  
АДМИНИСТРАЦИЯ ГОРОДА ИРКУТСКА  
ПОСТАНОВЛЕНИЕ

от \_\_\_\_\_ № \_\_\_\_\_

О принятии решения о комплексном развитии территории жилой застройки, расположенной в Куйбышевском районе города Иркутска в границах улиц Баррикад, Зимняя, Курортная

В целях обеспечения достижения показателей в сфере жилищного строительства и улучшения жилищных условий граждан, руководствуясь статьями 64, 65, 66, 67 Градостроительного кодекса Российской Федерации, статьей 16 Федерального закона от 6 октября 2003 года № 131-ФЗ «Об общих принципах организации местного самоуправления в Российской Федерации», постановлением Правительства Российской Федерации от 4 мая 2021 года № 701 «Об утверждении Правил проведения торгов на право заключения договора о комплексном развитии территории, Правил определения начальной цены торгов на право заключения договора о комплексном развитии территории при принятии решения о комплексном развитии территории Правительством Российской Федерации и Правил заключения договора о комплексном развитии территории посредством проведения торгов в электронной форме», постановлением Правительства Иркутской области от 23 апреля 2021 года № 293-пп «Об отдельных вопросах комплексного развития территорий в Иркутской области», решением Думы города Иркутска от 28 октября 2016 года № 006–20–260430/6 «Об утверждении правил землепользования и застройки части территории города Иркутска, за исключением территории в границах исторического поселения город Иркутск», порядком взаимодействия органов (структурных подразделений органов) администрации города Иркутска при реализации комплексного развития территорий, утвержденного постановлением администрации города Иркутска от 23 марта 2022 года № 031–06–159/22, статьями 11, 37, 38, 42 Устава города Иркутска, администрация города Иркутска

ПОСТАНОВЛЯЕТ:

1. Принять решение о комплексном развитии территории жилой застройки, расположенной в Куйбышевском районе города Иркутска, в границах улиц Баррикад, Зимняя, Курортная, общей площадью 42 200,0 кв.м, согласно схеме территории, подлежащей комплексному развитию территории жилой застройки (согласно приложению) на основании пункта 3 части 2 статьи 66 Градостроительного кодекса Российской Федерации.

2. Утвердить перечень объектов капитального строительства, расположенных в границах территории, подлежащей комплексному развитию территории жилой застройки (прилагается).

3. Утвердить перечень объектов капитального строительства, расположенных в границах территории, подлежащей комплексному развитию территории жилой застройки подлежащих сносу или реконструкции, включая многоквартирные дома (прилагается).

4. Установить основные виды разрешенного использования земельных участков и объектов капитального строительства, которые могут быть выбраны при реализации решения о комплексном развитии территории жилой застройки и перечень предельных параметров разрешенного строительства, реконструкции объектов капитального строительства (прилагается).

5. Установить предельный срок реализации решения о комплексном развитии территории жилой застройки до 31 декабря 2028 года.

6. Комитету по градостроительной политике администрации города Иркутска в рамках реализации решения о комплексном развитии территории жилой застройки, в пределах своих полномочий:

1) организовать и провести торги в целях заключения договора о комплексном развитии территории жилой застройки, указанной в пункте 1 настоящего Постановления;

2) заключить договор о комплексном развитии территории жилой застройки, указанной в пункте 1 настоящего Постановления, с победителем торгов либо с иным участником торгов, определяемым в соответствии со статьей 69 Градостроительного кодекса Российской Федерации.

7. Управлению по информационной политике аппарата администрации города Иркутска опубликовать настоящее Постановление в средствах массовой информации и разместить в информационно-телекоммуникационной сети «Интернет» на WEB — портале органов местного самоуправления города Иркутска.

8. Контроль за исполнением настоящего Постановления возложить на заместителя мэра — председателя комитета по градостроительной политике администрации города Иркутска.

Мэр города Иркутска

Р.Н. Болотов

Утверждена постановлением администрации города

Иркутска от \_\_\_\_\_ № \_\_\_\_\_

СХЕМА ТЕРРИТОРИИ ЖИЛОЙ ЗАСТРОЙКИ  
(СВЕДЕНИЯ О МЕСТОПОЛОЖЕНИИ, ПЛОЩАДИ И ГРАНИЦАХ ТЕРРИТОРИИ, ПОДЛЕЖАЩЕЙ КОМПЛЕКСНОМУ РАЗВИТИЮ ТЕРРИТОРИИ ЖИЛОЙ ЗАСТРОЙКИ В МУНИЦИПАЛЬНОМ ОБРАЗОВАНИИ «ГОРОД ИРКУТСК»)

1. Схема границы территории, подлежащей комплексному развитию территории жилой застройки (далее — КРТ)

2



Масштаб 1:2000

Графическое описание границ территории, подлежащей КРТ

- 1 2 - граница территории КРТ (площадь — 4,22 га)
- - обозначение поворотной точки границы территории КРТ
- - красные линии
- - границы земельных участков сведения о которых внесены в ЕГРН

Объекты капитального строительства в соответствии с неоткорректированной топографической съемкой

- 1 - многоквартирные жилые дома, номер дома
- - котельная
- - гаражи
- - нежилые здания без наименования

Примечание: Схема территории, подлежащей КРТ разработана с использованием неоткорректированного топографического материала масштаба 1:500, с отображением наименований элементов планировочной структуры и объектов капитального строительства, за исключением линейных объектов. В качестве подложки использована не актуализированная аэрофотосъемка.

2. Сведения о местоположении, площади и границах территории, подлежащей КРТ.

Территория, подлежащая КРТ, расположена по адресу: Российская Федерация, Иркутская область, муниципальное образование «город Иркутск», город Иркутск, Куйбышевский район, в квартале, ограниченном улицами: Баррикад, Зимняя, Курортная, площадью 4,22 га, категория земель — земли населенного пункта. Рассматриваемая территория находится в кадастровом квартале: 38:36:000018.

Границы территории, подлежащей КРТ, определены:

— частично по красным линиям улицы и дороги местного значения «Зимняя» и магистральной улицы общегородского значения регулируемого движения «Баррикад»;

— частично по границам земельных участков сведения о которых внесены в ЕГРН, в том числе на которых расположены объекты, которые запланировано включить в проект решения о комплексном развитии территории жилой застройки;

— частично по границам территориальных зон ЖЗ-104 (зона застройки многоэтажными жилыми домами (9 эт. и более), ЖЗ-101 (зона застройки индивидуальными и блокированными жилыми домами с приусадебными земельными участками (1–3 эт.), ОДЗ-202 (зона обслуживания объектов, необходимых для осуществления производственной и предпринимательской деятельности) и ОДЗ –203 (зона размещения объектов здравоохранения и социального обеспечения);

— частично по линиям улицы и дороги Курортная, а также частично по линиям внутриквартальных проездов, включая части дорог в территорию, подлежащей КРТ.

В границы территории, подлежащей КРТ включены:

— земельный участок с к/н 38:36:000018:14407, вид разрешенного использования — для эксплуатации котельной, с расположенными на нем объектами капитального строительства, в том числе котельной, в связи с невозможностью освоения рассматриваемой территории без реконструкции данного объекта инженерной инфраструктуры;

— земельные участки с к/н 38:36:000018:21191, 38:36:000018:21192, 38:36:000018:21194, вид разрешенного использования — коммунальное обслуживание;

— часть многоконтурного земельного участка с к/н 38:36:000018:23015, вид разрешенного использования — коммунальное обслуживание, с расположенными на нем объектами инженерной инфраструктуры;

— часть земельного участка с к/н 38:36:000000:6524, вид разрешенного использования — земельные участки (территории) общего пользования (улица Баррикад);

— часть многоконтурного земельного участка с к/н 38:36:000018:20476, вид разрешенного использования — под автомобильной дорогой общего пользования, временные сооружения, сети инженерно-технического обеспечения (ул. Зимняя);

— многоквартирные жилые дома, а также объекты капитального строительства в том числе здания гаражей, обладающие признаками вспомогательных объектов по отношению к многоквартирным домам, расположенным в границах территории, подлежащей КРТ.



— смежно с границей территории, подлежащей КРТ в том числе расположены земельные участки доступ к участкам с территории, подлежащей КРТ (необходимо сохранение доступа к данным земельным участкам).

## КАТАЛОГ КООРДИНАТ ГРАНИЦ КРТ В СИСТЕМЕ КООРДИНАТ МСК38:

Обозначение характерных точек границ	Координаты, м		Обозначение характерных точек границ	Координаты, м		Обозначение характерных точек границ	Координаты, м	
	X	Y		X	Y		X	Y
1	385570.96	3339459.49	37	385584.62	3339664.01	73	385416.87	3339664.80
2	385579.04	3339580.52	38	385585.31	3339674.30	74	385415.76	3339663.16
3	385576.47	3339580.68	39	385578.63	3339674.32	75	385416.10	3339662.90
4	385554.25	3339581.99	40	385552.16	3339675.44	76	385411.34	3339656.67
5	385543.80	3339582.62	41	385552.42	3339681.43	77	385401.53	3339642.25
6	385533.90	3339583.05	42	385552.82	3339711.34	78	385382.84	3339618.76
7	385515.09	3339584.11	43	385553.13	3339720.31	79	385364.14	3339595.29
8	385488.50	3339585.60	44	385575.49	3339718.51	80	385356.15	3339585.25
9	385485.95	3339585.73	45	385582.19	3339717.99	81	385345.46	3339571.82
10	385482.23	3339585.95	46	385586.35	3339717.84	82	385348.02	3339569.79
11	385480.21	3339586.06	47	385588.21	3339717.70	83	385332.41	3339550.11
12	385450.70	3339587.70	48	385591.87	3339772.46	84	385336.30	3339547.38
13	385445.72	3339587.98	50	385583.79	3339772.99	85	385361.82	3339527.80
14	385428.62	3339588.93	52	385583.52	3339768.66	86	385366.86	3339527.05
15	385473.96	3339647.16	51	385575.46	3339769.09	87	385381.11	3339515.80
16	385476.66	3339651.91	52	385575.43	3339768.92	88	385381.83	3339511.78
17	385477.22	3339652.91	53	385572.41	3339769.16	89	385375.65	3339505.17
18	385479.18	3339676.49	54	385572.55	3339770.97	90	385374.30	3339502.48
19	385480.98	3339678.79	55	385567.32	3339771.24	91	385375.48	3339495.49
20	385501.65	3339677.72	56	385567.45	3339773.43	92	385376.96	3339493.72
21	385508.23	3339677.37	57	385533.98	3339774.31	93	385377.87	3339482.01
22	385535.45	3339675.95	58	385520.30	3339774.85	94	385377.86	3339480.94
23	385535.38	3339673.56	59	385519.45	3339749.62	95	385408.84	3339477.47
24	385535.07	3339663.97	60	385498.58	3339750.71	96	385439.25	3339474.01
25	385534.52	3339656.52	61	385487.15	3339751.41	97	385445.10	3339473.34
26	385534.74	3339653.90	62	385479.40	3339741.06	98	385469.84	3339470.52
27	385535.41	3339645.89	63	385477.96	3339741.18	99	385469.85	3339470.55
28	385571.38	3339642.22	64	385476.00	3339738.67	100	385472.24	3339470.29
29	385574.13	3339641.94	65	385457.11	3339714.48	101	385472.24	3339470.25
30	385580.39	3339641.37	66	385454.58	3339716.43	102	385473.39	3339470.11
31	385583.10	3339641.11	67	385451.99	3339712.86	103	385473.39	3339470.12
32	385584.12	3339656.43	68	385450.80	3339711.27	104	385480.21	3339469.34
33	385583.64	3339656.42	69	385434.19	3339689.09	105	385480.20	3339469.61
34	385583.46	3339656.41	70	385416.87	3339664.80	106	385540.49	3339462.85
35	385583.38	3339664.00	71	385415.76	3339663.16	1	385570.96	3339459.49
36	385584.18	3339664.01	72	385416.10	3339662.90			

УТВЕРЖДЕН

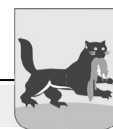
постановлением администрации города Иркутска

от \_\_\_\_\_ № \_\_\_\_\_

## ПЕРЕЧЕНЬ ОБЪЕКТОВ КАПИТАЛЬНОГО СТРОИТЕЛЬСТВА, РАСПОЛОЖЕННЫХ В ГРАНИЦАХ ТЕРРИТОРИИ, ПОДЛЕЖАЩЕЙ КОМПЛЕКСНОМУ РАЗВИТИЮ ТЕРРИТОРИЙ ЖИЛОЙ ЗАСТРОЙКИ

№ пп	Адрес здания, строения, сооружения (ОКС)	Функциональное назначение ОКС	Кадастровый номер ОКС	Площадь или протяженность ОКС	Правообладатель
1	г. Иркутск, ул. Баррикад, д. 64	многоквартирный дом	38:36:000018:5129	445,3 кв. м	собственники помещений в многоквартирном доме
2	г. Иркутск, ул. Баррикад, д. 66	многоквартирный дом	38:36:000018:5136	445,5 кв. м	собственники помещений в многоквартирном доме
3	г. Иркутск, ул. Баррикад, д. 68	многоквартирный дом	38:36:000018:6016	447,8 кв. м	собственники помещений в многоквартирном доме
4	г. Иркутск, ул. Баррикад, д. 70	многоквартирный дом	38:36:000018:6017	405,1 кв. м	собственники помещений в многоквартирном доме
5	г. Иркутск, ул. Баррикад, д. 72	многоквартирный дом	38:36:000018:5145	408,4 кв. м	собственники помещений в многоквартирном доме
6	г. Иркутск, ул. Баррикад, д. 74	многоквартирный дом	38:36:000018:5491	405,9 кв. м	собственники помещений в многоквартирном доме
7	г. Иркутск, ул. Баррикад, д. 76	многоквартирный дом	38:36:000018:8713	407,1 кв. м	собственники помещений в многоквартирном доме
8	г. Иркутск, ул. Баррикад, д. 80	многоквартирный дом	38:36:000018:5144	504,6 кв. м	собственники помещений в многоквартирном доме
9	г. Иркутск, ул. Баррикад, д. 86	многоквартирный дом	38:36:000018:5897	563,2 кв. м	собственники помещений в многоквартирном доме
10	г. Иркутск, ул. Баррикад, д. 88	многоквартирный дом	38:36:000018:5139	511,3 кв. м	собственники помещений в многоквартирном доме
11	г. Иркутск, ул. Зимняя, д. 2	многоквартирный дом	38:36:000018:5534	407,0 кв. м	собственники помещений в многоквартирном доме
12	г. Иркутск, ул. Зимняя, д. 4	многоквартирный дом	38:36:000018:8227	410,3 кв. м	собственники помещений в многоквартирном доме
13	г. Иркутск, ул. Зимняя, д. 6	многоквартирный дом	38:36:000018:8228	411,3 кв. м	собственники помещений в многоквартирном доме
14	г. Иркутск, ул. Зимняя, д. 8	многоквартирный дом	38:36:000018:5178	415,2 кв. м	собственники помещений в многоквартирном доме
15	г. Иркутск, ул. Зимняя, д. 10	многоквартирный дом	38:36:000018:8231	411,6 кв. м	собственники помещений в многоквартирном доме
16	г. Иркутск, ул. Зимняя, д. 12	многоквартирный дом	38:36:000018:5485	408,7 кв. м	собственники помещений в многоквартирном доме
17	г. Иркутск, ул. Курортная, д. 3	многоквартирный дом	38:36:000018:5442	432,9 кв. м	собственники помещений в многоквартирном доме
18	г. Иркутск, ул. Курортная, д. 5	многоквартирный дом	38:36:000018:5760	429,0 кв. м	собственники помещений в многоквартирном доме
19	г. Иркутск, ул. Курортная, д. 7	многоквартирный дом	38:36:000018:5530	423,8 кв. м	собственники помещений в многоквартирном доме
20	г. Иркутск, ул. Курортная, д. 9	многоквартирный дом	38:36:000018:5502	408,0 кв. м	собственники помещений в многоквартирном доме
21	г. Иркутск, ул. Курортная, д. 11	многоквартирный дом	38:36:000018:5151	422,4 кв. м	собственники помещений в многоквартирном доме
22	г. Иркутск, ул. Курортная, д. 13	многоквартирный дом	38:36:000018:9673	410,4 кв. м	собственники помещений в многоквартирном доме
23	г. Иркутск, ул. Курортная, д. 15	многоквартирный дом	38:36:000018:5913	421,3 кв. м	собственники помещений в многоквартирном доме
24	г. Иркутск, ул. Зимняя, д. 6а	Здание котельной	38:36:000018:8234	309,8 кв. м	Собственник: муниципальное образование г. Иркутск; аренда от 29 января 2012 года, арендатор Акционерное общество «Байкалэнерго» срок действия договора с 10 сентября 2013 года по 10 сентября 2032 года
25	г. Иркутск, ул. Зимняя, д. 6а	Теплотрасса от котельной по ул. Зимней ба	38:36:000018:8235	1 169,0 кв. м	Согласно выписки из ЕГРП от 28.06.2022 сведения о правообладателе отсутствуют





УТВЕРЖДЕН

постановлением администрации города Иркутска

от \_\_\_\_\_ № \_\_\_\_\_

**ПЕРЕЧЕНЬ ОБЪЕКТОВ КАПИТАЛЬНОГО СТРОИТЕЛЬСТВА, РАСПОЛОЖЕННЫХ В ГРАНИЦАХ ТЕРРИТОРИИ, ПОДЛЕЖАЩЕЙ КОМПЛЕКСНОМУ РАЗВИТИЮ ТЕРРИТОРИИ ЖИЛОЙ ЗАСТРОЙКИ ПОДЛЕЖАЩИХ СНОСУ ИЛИ РЕКОНСТРУКЦИИ, ВКЛЮЧАЯ МНОГОКВАРТИРНЫЕ ДОМА**

№	Адрес здания, строения, сооружения (ОКС, МКД)	Функциональное назначение ОКС	Основание, в соответствии с которым МКД признан аварийным и подлежит сносу (заключение межведомственной комиссии по вопросам признания помещения жилым помещением, жилого помещения непригодным для проживания и многоквартирного дома аварийным и подлежащим сносу) (далее — заключение) или не признан аварийным	Распоряжение комитета по градостроительной политике администрации города Иркутска о признании МКД аварийным и подлежащим сносу	Критерии по которому МКД включен в границы территории комплексного развития территории жилой застройки	Планируемые мероприятия в отношении ОКС
1	г. Иркутск, ул. Баррикад, д. 64	многоквартирный дом	Заключение от 23.06.2017 № 80	Распоряжение от 21.07.2017 № 944-02-00371/17	-	Расселение, снос
2	г. Иркутск, ул. Баррикад, д. 66	многоквартирный дом	-	-	В МКД отсутствует один из видов централизованных систем инженерно-технического обеспечения: горячее водоснабжение	Расселение, снос
3	г. Иркутск, ул. Баррикад, д. 68	многоквартирный дом	-	-	В МКД отсутствует один из видов централизованных систем инженерно-технического обеспечения: горячее водоснабжение	Расселение, снос
4	г. Иркутск, ул. Баррикад, д. 70	многоквартирный дом	-	-	В МКД отсутствует один из видов централизованных систем инженерно-технического обеспечения: горячее водоснабжение	Расселение, снос
5	г. Иркутск, ул. Баррикад, д. 72	многоквартирный дом	-	-	В МКД отсутствует один из видов централизованных систем инженерно-технического обеспечения: горячее водоснабжение	Расселение, снос
6	г. Иркутск, ул. Баррикад, д. 74	многоквартирный дом	Заключение от 20.03.2017 № 31	Распоряжение от 21.07.2017 № 944-02-00163/17	-	Расселение, снос
7	г. Иркутск, ул. Баррикад, д. 76	многоквартирный дом	-	-	В МКД отсутствует один из видов централизованных систем инженерно-технического обеспечения: горячее водоснабжение	Расселение, снос
8	г. Иркутск, ул. Баррикад, д. 80	многоквартирный дом	Заключение от 12.04.2017 № 55	Распоряжение от 05.05.2017 № 944-02-00238/17	-	Расселение, снос
9	г. Иркутск, ул. Баррикад, д. 86	многоквартирный дом	Заключение от 04.06.2019 № 145	Распоряжение от 28.06.2019 № 944-02-00193/19	-	Расселение, снос
10	г. Иркутск, ул. Баррикад, д. 88	многоквартирный дом	-	-	В МКД отсутствует один из видов централизованных систем инженерно-технического обеспечения: горячее водоснабжение	Расселение, снос
11	г. Иркутск, ул. Зимняя, д. 2	многоквартирный дом	-	-	В МКД отсутствует один из видов централизованных систем инженерно-технического обеспечения: горячее водоснабжение	Расселение, снос
12	г. Иркутск, ул. Зимняя, д. 4	многоквартирный дом	-	-	В МКД отсутствует один из видов централизованных систем инженерно-технического обеспечения: горячее водоснабжение	Расселение, снос
13	г. Иркутск, ул. Зимняя, д. 6	многоквартирный дом	-	-	В МКД отсутствует один из видов централизованных систем инженерно-технического обеспечения: горячее водоснабжение	Расселение, снос
14	г. Иркутск, ул. Зимняя, д. 8	многоквартирный дом	-	-	В МКД отсутствует один из видов централизованных систем инженерно-технического обеспечения: горячее водоснабжение	Расселение, снос
15	г. Иркутск, ул. Зимняя, д. 10	многоквартирный дом	-	-	В МКД отсутствует один из видов централизованных систем инженерно-технического обеспечения: горячее водоснабжение	Расселение, снос
16	г. Иркутск, ул. Зимняя, д. 12	многоквартирный дом	-	-	В МКД отсутствует один из видов централизованных систем инженерно-технического обеспечения: горячее водоснабжение	Расселение, снос
17	г. Иркутск, ул. Курортная, д. 3	многоквартирный дом	-	-	В МКД отсутствует один из видов централизованных систем инженерно-технического обеспечения: горячее водоснабжение	Расселение, снос
18	г. Иркутск, ул. Курортная, д. 5	многоквартирный дом	-	-	В МКД отсутствует один из видов централизованных систем инженерно-технического обеспечения: горячее водоснабжение	Расселение, снос
19	г. Иркутск, ул. Курортная, д. 7	многоквартирный дом	-	-	В МКД отсутствует один из видов централизованных систем инженерно-технического обеспечения: горячее водоснабжение	Расселение, снос
20	г. Иркутск, ул. Курортная, д. 9	многоквартирный дом	Заключение от 08.12.2021 № 815	Распоряжение от 10.12.2021 № 944-02-00286/1 (собственникам необходимо в течение 5 лет с даты издания распоряжения расселить и снести МКД).	-	Расселение, снос
21	г. Иркутск, ул. Курортная, д. 11	многоквартирный дом	-	-	В МКД отсутствует один из видов централизованных систем инженерно-технического обеспечения: горячее водоснабжение	Расселение, снос
22	г. Иркутск, ул. Курортная, д. 13	многоквартирный дом	Заключение от 18.03.2016 № 09	Распоряжение от 06.04.2016 № 944-02-000034/16	-	Расселение, снос
23	г. Иркутск, ул. Курортная, д. 15	многоквартирный дом	Заключение от 20.06.2019 № 152	Распоряжение от 28.06.2019 № 944-02-000189/19	-	Расселение, снос
24	г. Иркутск, ул. Зимняя, д. 6а	Здание котельной	-	-	-	Демонтаж и переоборудование в повысительную насосную станцию*
25	г. Иркутск, ул. Зимняя, д. 6а	Теплотрасса от котельной по ул. Зимней 6а	-	-	-	Демонтаж

\* Мероприятия будут реализованы за счет Арендатора ОКС



УСТАНОВЛЕННЫ

постановлением администрации

города Иркутска

от \_\_\_\_\_ № \_\_\_\_\_

УТВЕРЖДЕНА

постановлением администрации города Иркутска

от \_\_\_\_\_ № \_\_\_\_\_

**ОСНОВНЫЕ ВИДЫ РАЗРЕШЕННОГО ИСПОЛЬЗОВАНИЯ ЗЕМЕЛЬНЫХ УЧАСТКОВ И ОБЪЕКТОВ КАПИТАЛЬНОГО СТРОИТЕЛЬСТВА, КОТОРЫЕ МОГУТ БЫТЬ ВЫБРАНЫ ПРИ РЕАЛИЗАЦИИ РЕШЕНИЯ О КОМПЛЕКСНОМ РАЗВИТИИ ТЕРРИТОРИИ ЖИЛОЙ ЗАСТРОЙКИ И ПЕРЕЧЕНЬ ПРЕДЕЛЬНЫХ ПАРАМЕТРОВ РАЗРЕШЕННОГО СТРОИТЕЛЬСТВА, РЕКОНСТРУКЦИИ ОБЪЕКТОВ КАПИТАЛЬНОГО СТРОИТЕЛЬСТВА**

На основании сведений, содержащихся в информационной системе обеспечения градостроительной деятельности:

— В соответствии с правилами землепользования и застройки части территории города Иркутска, за исключением территории в границах исторического поселения город Иркутск, утвержденными решением Думы города Иркутска от 28 октября 2016 года № 006–20–260430/6 (в редакции решения Думы города Иркутска от 31 марта 2022 года № 007–20–038440/2, далее — Решение Думы), земельные участки расположенные в границах территории комплексного развития жилой застройки ориентировочно находятся в территориальных зонах: «Зоны застройки многоэтажными жилыми домами ЖЗ — 104 (9 эт. и более)» статья 38 Решения Думы; «Зоны обслуживания объектов, необходимых для осуществления производственной и предпринимательской деятельности ОДЗ-202» статья 50 Решения Думы; «Зоны размещения объектов здравоохранения и социального обеспечения ОДЗ 203» статья 51 Решения Думы, в планировочном элементе П-03–10.

Земельные участки расположенные в границах территории комплексного развития жилой застройки частично расположены в границах зон с особыми условиями использования территории — «Водоохраняемые зоны».

В соответствии с приказом Енисейского бассейнового водного управления Федерального агентства водных ресурсов города Красноярск № 313 от 4 августа 2020 года «Об установлении зоны затопления территории, прилегающей к рекам Иркут и Ушаковка, в границах населенного пункта город Иркутск Иркутской области», указанные земельные участки ориентировочно частично расположены в границах зоны затопления при уровне 1% обеспеченности, для территории прилегающей к рекам Иркут и Ушаковка, в границах города Иркутск Иркутской области.

**РОССИЙСКАЯ ФЕДЕРАЦИЯ  
АДМИНИСТРАЦИЯ ГОРОДА ИРКУТСКА  
ПОСТАНОВЛЕНИЕ**

от \_\_\_\_\_ № \_\_\_\_\_

**О принятии решения о комплексном развитии территории жилой застройки, расположенной в Куйбышевском районе города Иркутска в границах улиц Напольная, Зимняя, Тулунская, Сарафановская, Слюдянская**

В целях обеспечения достижения показателей в сфере жилищного строительства и улучшения жилищных условий граждан, руководствуясь статьями 64, 65, 66, 67 Градостроительного кодекса Российской Федерации, статьей 16 Федерального закона от 6 октября 2003 года № 131-ФЗ «Об общих принципах организации местного самоуправления в Российской Федерации», постановлением Правительства Российской Федерации от 4 мая 2021 года № 701 «Об утверждении Правил проведения торгов на право заключения договора о комплексном развитии территории, Правил определения начальной цены торгов на право заключения договора о комплексном развитии территории при принятии решения о комплексном развитии территории Правительством Российской Федерации и Правил заключения договора о комплексном развитии территории посредством проведения торгов в электронной форме», постановлением Правительства Иркутской области от 23 апреля 2021 года № 293-пп «Об отдельных вопросах комплексного развития территорий в Иркутской области», решением Думы города Иркутска от 28 октября 2016 года № 006–20–260430/6 «Об утверждении правил землепользования и застройки части территории города Иркутска, за исключением территории в границах исторического поселения город Иркутск», порядком взаимодействия органов (структурных подразделений органов) администрации города Иркутска при реализации комплексного развития территорий, утвержденного постановлением администрации города Иркутска от 23 марта 2022 года № 031–06–159/22, статьями 11, 37, 38, 42 Устава города Иркутска, администрация города Иркутска

**ПОСТАНОВЛЯЕТ:**

1. Принять решение о комплексном развитии территории жилой застройки, расположенной в Куйбышевском районе города Иркутска, в границах улиц Напольная, Зимняя, Тулунская, Сарафановская, Слюдянская общей площадью 56 800,0 кв.м, согласно схеме территории, подлежащей комплексному развитию территории жилой застройки (согласно приложению) на основании пункта 3 части 2 статьи 66 Градостроительного кодекса Российской Федерации.

2. Утвердить перечень объектов капитального строительства, расположенных в границах территории, подлежащей комплексному развитию территории жилой застройки (прилагается).

3. Утвердить перечень объектов капитального строительства, расположенных в границах территории, подлежащей комплексному развитию территории жилой застройки подлежащих сносу или реконструкции, включая многоквартирные дома (прилагается).

4. Установить основные виды разрешенного использования земельных участков и объектов капитального строительства, которые могут быть выбраны при реализации решения о комплексном развитии территории жилой застройки и перечень предельных параметров разрешенного строительства, реконструкции объектов капитального строительства (прилагается).

5. Установить предельный срок реализации решения о комплексном развитии территории жилой застройки до 31 декабря 2028 года.

6. Комитету по градостроительной политике администрации города Иркутска в рамках реализации решения о комплексном развитии территории жилой застройки, в пределах своих полномочий:

1) организовать и провести торги в целях заключения договора о комплексном развитии территории жилой застройки, указанной в пункте 1 настоящего Постановления;

2) заключить договор о комплексном развитии территории жилой застройки, указанной в пункте 1 настоящего Постановления, с победителем торгов либо с иным участником торгов, определяемым в соответствии со статьей 69 Градостроительного кодекса Российской Федерации.

7. Управлению по информационной политике аппарата администрации города Иркутска опубликовать настоящее Постановление в средствах массовой информации и разместить в информационно-телекоммуникационной сети «Интернет» на WEB — портале органов местного самоуправления города Иркутска.

8. Контроль за исполнением настоящего Постановления возложить на заместителя мэра — председателя комитета по градостроительной политике администрации города Иркутска.

Мэр города Иркутска

Р.Н. Болотов

**СХЕМА ТЕРРИТОРИИ ЖИЛОЙ ЗАСТРОЙКИ  
(СВЕДЕНИЯ О МЕСТОПОЛОЖЕНИИ, ПЛОЩАДИ И ГРАНИЦАХ ТЕРРИТОРИИ, ПОДЛЕЖАЩЕЙ КОМПЛЕКСНОМУ РАЗВИТИЮ ТЕРРИТОРИИ ЖИЛОЙ ЗАСТРОЙКИ В МУНИЦИПАЛЬНОМ ОБРАЗОВАНИИ «ГОРОД ИРКУТСК»)**

**1. СХЕМА ГРАНИЦЫ ТЕРРИТОРИИ, ПОДЛЕЖАЩЕЙ КОМПЛЕКСНОМУ РАЗВИТИЮ ТЕРРИТОРИИ ЖИЛОЙ ЗАСТРОЙКИ (ДАЛЕЕ — КРТ)**



Масштаб 1:2000  
Графическое описание границы территории, подлежащей КРТ

- 1 2 — граница территории КРТ (площадь — 5,68 га)
  - — обозначение поворотной точки границы территории КРТ
  - красные линии
  - границы земельных участков сведения о которых внесены в ЕГРН
- Объекты капитального строительства в соответствии с неоткорректированной топографической съемкой
- — многоквартирные дома, признанные аварийными
  - — многоквартирные дома, не признанные аварийными
  - — ТП
  - — гаражи
  - — нежилые здания без наименования

*Примечание: Схема территории, подлежащей КРТ разработана с использованием неоткорректированного топографического материала масштаба 1:500, с отображением наименований элементов планировочной структуры и объектов капитального строительства, за исключением линейных объектов. В качестве подложки использована не актуализированная аэрофотосъемка.*

**2. Сведения о местоположении, площади и границах территории, подлежащей КРТ.**

Территория, подлежащая КРТ, расположена по адресу: Российская Федерация, Иркутская область, муниципальное образование «город Иркутск», город Иркутск, Куйбышевский район, в квартале, ограниченном улицами: Напольная, Зимняя, Тулунская, Сарафановская, включая часть улицы Слюдянская, площадью 5,68 га, категория земель — земли населенного пункта. Рассматриваемая территория находится в кадастровом квартале: 38:36:000018.

Границы территории, подлежащей КРТ, определены:

— частично по красным линиям подлежащей реконструкции магистральной улицы районного значения «Напольная», улицы и дороги местного значения «Зимняя» и «Тулунская», планируемой улице и дороге местного значения «Сарафановская»;

— частично по границам земельных участков сведения о которых внесены в ЕГРН, в том числе на которых расположены объекты, которые запланировано включить в проект решения о комплексном развитии территории жилой застройки;

— частично по границам территориальных зон ЖЗ-104 (зона застройки многоэтажными жилыми домами (9 эт. и более) и ЖЗ-103 (зона застройки среднеэтажными жилыми домами (5–8 эт.);

— частично по границам объекта капитального строительства, который запланировано включить в проект решения о комплексном развитии территории жилой застройки.

В границы территории, подлежащей КРТ включены:

— земельный участок с к/н 38:36:000018:23905, вид разрешенного использования — земельные участки (территории) общего пользования;

— земельный участок с к/н 38:36:000018:24841, вид разрешенного использования — малоэтажная многоквартирная жилая застройка;

— земельный участок с к/н 38:36:000018:22543, вид разрешенного использования — малоэтажная многоквартирная жилая застройка;

— земельный участок с к/н 38:36:000018:23388, вид разрешенного использования — малоэтажная многоквартирная жилая застройка;

— земельный участок с к/н 38:36:000018:23465, вид разрешенного использования — малоэтажная многоквартирная жилая застройка;

— часть многоконтурного земельного участка с к/н 38:36:000018:24966, вид разрешенного использования — земельные участки (территории) общего пользования (ул. Сарафановская, ул. Тулунская);

— часть земельного участка с к/н 38:36:000018:15562, вид разрешенного использования — под автомобильную дорогу, временные сооружения и сети инженерно-технического обеспечения (ул. Напольная);

— часть многоконтурного земельного участка с к/н 38:36:000018:20476, вид разрешенного использования — под автомобильной дорогой общего пользования, временные сооружения, сети инженерно-технического обеспечения (ул. Зимняя);

— многоквартирные жилые дома, а также объекты капитального строительства в том числе здания гаражей и ТП обладающие признаками вспомогательных объектов по отношению к многоквартирным домам, расположенным в границах территории, подлежащей КРТ.

Обращаю внимание что смежно с границей территории, подлежащей КРТ расположены земельные участки, в том числе территория многоквартирного жилого дома, имеющие доступ с территории, подлежащей КРТ (необходимо сохранение указанного доступа).





УТВЕРЖДЕН

постановлением администрации города Иркутска

от \_\_\_\_\_ № \_\_\_\_\_

**ПЕРЕЧЕНЬ ОБЪЕКТОВ КАПИТАЛЬНОГО СТРОИТЕЛЬСТВА, РАСПОЛОЖЕННЫХ В ГРАНИЦАХ ТЕРРИТОРИИ, ПОДЛЕЖАЩЕЙ КОМПЛЕКСНОМУ РАЗВИТИЮ ТЕРРИТОРИИ ЖИЛОЙ ЗАСТРОЙКИ ПОДЛЕЖАЩИХ СНОСУ ИЛИ РЕКОНСТРУКЦИИ, ВКЛЮЧАЯ МНОГОКВАРТИРНЫЕ ДОМА**

№	Адрес здания, строения, сооружения (ОКС, МКД)	Функциональное назначение ОКС	Основание, в соответствии с которым МКД признан аварийным и подлежит сносу (заключение межведомственной комиссии по вопросам признания помещения жилым помещением, жилого помещения непригодным для проживания и многоквартирного дома аварийным и подлежащим сносу) (далее — заключение) или не признан аварийным	Распоряжение комитета по градостроительной политике администрации города Иркутска о признании МКД аварийным и подлежащим сносу	Критерии по которому МКД включен в границы территории комплексного развития территории жилой застройки	Планируемые мероприятия в отношении ОКС
1	г. Иркутск, ул. Напольная, д. 83	многоквартирный дом	Заключение от 21.08.2018 № 81	Распоряжение от 06.09.2018 № 944-02-00410/18	-	Расселение, снос
2	г. Иркутск, ул. Напольная, д. 85	многоквартирный дом	Заключение от 19.03.2019 № 20	Распоряжение от 04.04.2019 № 944-02-00093/19	-	Расселение, снос
3	г. Иркутск, ул. Напольная, д. 87	многоквартирный дом	Заключение от 23.07.2018 № 71	Распоряжение от 03.08.2018 № 944-02-00362/18	-	Расселение, снос
4	г. Иркутск, ул. Напольная, д. 93	многоквартирный дом	Заключение от 11.11.2015 № 61	Распоряжение от 07.12.2015 № 944-02-00720/15-4	-	Расселение, снос
5	г. Иркутск, ул. Напольная, д. 99	многоквартирный дом	Заключение от 24.05.2018 № 24	Распоряжение от 27.03.2018 № 944-02-00136/18	-	Расселение, снос
6	г. Иркутск, ул. Напольная, д. 101	многоквартирный дом	-	-	В МКД отсутствует один из видов централизованных систем инженерно-технического обеспечения: горячее водоснабжение	Расселение, снос
7	г. Иркутск, ул. Напольная, д. 103	многоквартирный дом	-	-	В МКД отсутствует один из видов централизованных систем инженерно-технического обеспечения: горячее водоснабжение	Расселение, снос
8	г. Иркутск, ул. Напольная, д. 105	многоквартирный дом	-	-	В МКД отсутствует один из видов централизованных систем инженерно-технического обеспечения: горячее водоснабжение	Расселение, снос
9	г. Иркутск, ул. Напольная, д. 107	многоквартирный дом	-	-	В МКД отсутствует один из видов централизованных систем инженерно-технического обеспечения: горячее водоснабжение	Расселение, снос
10	г. Иркутск, ул. Напольная, д. 109	многоквартирный дом	-	-	В МКД отсутствует один из видов централизованных систем инженерно-технического обеспечения: горячее водоснабжение	Расселение, снос
11	г. Иркутск, ул. Напольная, д. 115	многоквартирный дом	-	-	В МКД отсутствует один из видов централизованных систем инженерно-технического обеспечения: горячее водоснабжение	Расселение, снос
12	г. Иркутск, ул. Напольная, д. 117	многоквартирный дом	-	-	В МКД отсутствует один из видов централизованных систем инженерно-технического обеспечения: горячее водоснабжение	Расселение, снос
13	г. Иркутск, ул. Напольная, д. 117а	многоквартирный дом	-	-	В МКД отсутствует один из видов централизованных систем инженерно-технического обеспечения: горячее водоснабжение	Расселение, снос
14	г. Иркутск, ул. Напольная, д. 117б	многоквартирный дом	-	-	В МКД отсутствует один из видов централизованных систем инженерно-технического обеспечения: горячее водоснабжение	Расселение, снос
15	г. Иркутск, ул. Сарафановская, д. 50	многоквартирный дом	-	-	В МКД отсутствует один из видов централизованных систем инженерно-технического обеспечения: горячее водоснабжение	Расселение, снос
16	г. Иркутск, ул. Сарафановская, д. 52	многоквартирный дом	Заключение от 12.09.2017 № 134	Распоряжение от 11.10.2017 № 944-02-00513/17	-	Расселение, снос
17	г. Иркутск, ул. Сарафановская, д. 58	многоквартирный дом	Заключение от 02.10.2020 № 2185	Распоряжение от 21.10.2020 № 944-02-00246/20	-	Расселение, снос
18	г. Иркутск, ул. Сарафановская, д. 60	многоквартирный дом	Заключение от 11.06.2019 № 148	Распоряжение от 28.06.2019 № 944-02-00190/19	-	Расселение, снос
19	г. Иркутск, ул. Сарафановская, д. 62	многоквартирный дом	-	-	В МКД отсутствует один из видов централизованных систем инженерно-технического обеспечения: горячее водоснабжение	Расселение, снос
20	г. Иркутск, ул. Сарафановская, д. 64	многоквартирный дом	Заключение от 10.03.2021 № 765	Распоряжение от 31.03.2021 № 944-02-00068/21	-	Расселение, снос
21	г. Иркутск, ул. Сарафановская, д. 66	многоквартирный дом	-	-	В МКД отсутствует один из видов централизованных систем инженерно-технического обеспечения: горячее водоснабжение	Расселение, снос
22	г. Иркутск, ул. Сарафановская, д. 68	многоквартирный дом	Заключение от 10.05.2017 № 65	Распоряжение от 06.06.2017 № 944-02-000299/17	-	Расселение, снос
23	г. Иркутск, ул. Сарафановская, д. 70	многоквартирный дом	Заключение от 23.10.2020 № 2194	Распоряжение от 20.11.2020 № 944-02-00270/20	-	Расселение, снос
24	г. Иркутск, ул. Сарафановская, д. 70а	многоквартирный дом	-	-	В МКД отсутствует один из видов централизованных систем инженерно-технического обеспечения: горячее водоснабжение	Расселение, снос
25	г. Иркутск, ул. Сарафановская, д. 72	многоквартирный дом	Заключение от 11.11.2016 № 121	Распоряжение от 05.12.2016 № 944-02-00284/16	-	Расселение, снос
26	г. Иркутск, ул. Сарафановская, д. 74	многоквартирный дом	-	-	В МКД отсутствует один из видов централизованных систем инженерно-технического обеспечения: горячее водоснабжение	Расселение, снос



27	г. Иркутск, ул. Сарафановская, д. 78	многоквартирный дом	-	-	В МКД отсутствует один из видов централизованных систем инженерно-технического обеспечения: горячее водоснабжение	Расселение, снос
28	г. Иркутск, ул. Сарафановская, д. 80	многоквартирный дом	-	-	В МКД отсутствует один из видов централизованных систем инженерно-технического обеспечения: горячее водоснабжение	Расселение, снос
29	г. Иркутск, ул. Сарафановская, д. 80а	многоквартирный дом	-	-	В МКД отсутствует один из видов централизованных систем инженерно-технического обеспечения: горячее водоснабжение	Расселение, снос
30	г. Иркутск, ул. Слюдянская, д. 7	многоквартирный дом	-	-	В МКД отсутствует один из видов централизованных систем инженерно-технического обеспечения: горячее водоснабжение	Расселение, снос
31	г. Иркутск, ул. Слюдянская, д. 8	многоквартирный дом	-	-	В МКД отсутствует один из видов централизованных систем инженерно-технического обеспечения: горячее водоснабжение	Расселение, снос
32	г. Иркутск, ул. Слюдянская, д. 9	многоквартирный дом	-	-	В МКД отсутствует один из видов централизованных систем инженерно-технического обеспечения: горячее водоснабжение	Расселение, снос
33	г. Иркутск, ул. Слюдянская, д. 11	многоквартирный дом	Заключение от 10.03.2021 № 764	Распоряжение от 02.04.2021 № 944-02-00072/21	-	Расселение, снос
34	г. Иркутск, ул. Слюдянская, д. 12	многоквартирный дом	Заключение от 17.11.2017 № 148	Распоряжение от 14.12.2017 № 944-02-00635/17	-	Расселение, снос
35	г. Иркутск, ул. Тулунская, д. 13	многоквартирный дом	Заключение от 18.12.2013 № 142	Распоряжение от 21.01.2014 № 944-02-00033/14	-	Расселение, снос
36	г. Иркутск, ул. Слюдянская	автомобильная дорога	-	-	-	Демонтаж дорожного полотна

**УСТАНОВЛЕНЫ**  
постановлением администрации города Иркутска  
от \_\_\_\_\_ № \_\_\_\_\_

**ОСНОВНЫЕ ВИДЫ РАЗРЕШЕННОГО ИСПОЛЬЗОВАНИЯ ЗЕМЕЛЬНЫХ УЧАСТКОВ И ОБЪЕКТОВ КАПИТАЛЬНОГО СТРОИТЕЛЬСТВА, КОТОРЫЕ МОГУТ БЫТЬ ВЫБРАНЫ ПРИ РЕАЛИЗАЦИИ РЕШЕНИЯ О КОМПЛЕКСНОМ РАЗВИТИИ ТЕРРИТОРИИ ЖИЛОЙ ЗАСТРОЙКИ И ПЕРЕЧЕНЬ ПРЕДЕЛЬНЫХ ПАРАМЕТРОВ РАЗРЕШЕННОГО СТРОИТЕЛЬСТВА, РЕКОНСТРУКЦИИ ОБЪЕКТОВ КАПИТАЛЬНОГО СТРОИТЕЛЬСТВА**

На основании сведений, содержащихся в информационной системе обеспечения градостроительной деятельности:

— В соответствии с генеральным планом города Иркутска, утвержденным решением Думы города Иркутска от 28 июня 2007 года № 004-20-390583/7 (в редакции решения Думы города Иркутска от 3 декабря 2018 года № 006-20-510812/8), указанная площадка ориентировочно находится в границах планировочного элемента П-03-10 в функциональной зоне «Жилые зоны (П-03-10/100)».

— В соответствии с проектом планировки территории планировочного элемента П-03-10, утвержденным постановлением администрации города Иркутска от 21 января 2019 года № 031-06-37/9 (в редакции постановления администрации города Иркутска от 24 мая 2022 года № 031-06-346/22), указанная площадка не расположена в границах зон планируемого размещения объектов регионального и местного значения, жилого, производственного, общественно-делового и иного значения. Указанную площадку ориентировочно пересекает красная линия, в границах которой планируются к размещению объекты транспортной инфраструктуры — планируемые улицы и дороги местного значения.

— В соответствии с проектом межевания территории планировочного элемента П-03-10, утвержденным постановлением администрации города Иркутска от 21 января 2019 года № 031-06-38/9, в границах территории данной площадки расположены образуемые земельные участки с условными номерами: Г15/2; Г18; Г20; Г22; Г25; Г26; Г27; Г28; Г30; Г32; Г31; Г23; Г21; Г19; Г17; Г14; Г16; Г15; Г60; Д1; Д2; Д3; Д4; Д9; Д8; Д11; Д12; Д13; Д14; Д15; Д7; Д6; Д5; Д18; Д21; Д30/3; Д22; Д20; Д24; Д25; Д16; Д17, частично пересекает образуемые земельные участки с условными номерами: УД-25; Г15/1; УД41.

— В соответствии с правилами землепользования и застройки части территории города Иркутска, за исключением территории в границах исторического поселения город Иркутск, утвержденными решением Думы города Иркутска от 28 октября 2016 года № 006-20-260430/6 (в редакции решения Думы города Иркутска от 31 марта 2022 года № 007-20-038440/2, далее Решение Думы), земельные участки расположенные в границах территории комплексного развития жилой застройки ориентировочно находятся в территориальных зонах: «Зоны застройки многоэтажными жилыми домами ЖЗ — 104 (9 эт. и более)» статья 38 Решения Думы, планировочного элемента П-03-10.

— В соответствии с приказом Енисейского бассейнового водного управления Федерального агентства водных ресурсов города Красноярск № 313 от 4 августа 2020 года «Об установлении зоны затопления территории, прилегающей к рекам Иркут и Ушаковка, в границах населенного пункта город Иркутск Иркутской области», указанные земельные участки ориентировочно частично расположены в границах зоны затопления при уровне 1% обеспеченности, для территории прилегающей к рекам Иркут и Ушаковка, в границах города Иркутск Иркутской области.

— В соответствии с приказом Федерального агентства воздушного транспорта (Росавиация) министерства транспорта Российской Федерации от 29 мая 2019 года № 421-П «Об установлении приаэродромной территории аэродрома гражданской авиации Иркутск» (в редакции приказа Федерального агентства воздушного транспорта (Росавиация) министерства транспорта Российской Федерации от 30 декабря 2021 года № 1023-П, указанная площадка расположена в границах 3, 4, 6 подзон приаэродромной территории аэродрома гражданской авиации Иркутск, сведения о которых внесены в Единый государственный реестр недвижимости

**РОССИЙСКАЯ ФЕДЕРАЦИЯ  
АДМИНИСТРАЦИЯ ГОРОДА ИРКУТСКА  
ПОСТАНОВЛЕНИЕ**

от 08.08.2022

№ 031-06-558/22

**О внесении изменений в постановление администрации города Иркутска от 21 июля 2017 года № 031-06-752/7 «Об утверждении проекта межевания территории планировочного элемента О-03-03»**

В целях определения местоположения границ образуемых и изменяемых земельных участков, руководствуясь статьями 41, 41<sup>1</sup>, 43, 45, 46 Градостроительного кодекса Российской Федерации, статьей 16

Федерального закона от 6 октября 2003 года № 131-ФЗ «Об общих принципах организации местного самоуправления в Российской Федерации», статьями 11, 37, 38, 42 Устава города Иркутска, администрация города Иркутска

**ПОСТАНОВЛЯЕТ:**

1. Внести в постановление администрации города Иркутска от 21 июля 2017 года № 031-06-752/7 «Об утверждении проекта межевания территории планировочного элемента О-03-03», с последними изменениями, внесенными постановлением администрации города Иркутска от 25 февраля 2021 года № 031-06-121/21, следующие изменения:

1) подпункт «а» подпункта 1 пункта 1 изложить в следующей редакции:

«а) Перечень и сведения об образуемых земельных участках. Сведения о границах территории, в отношении которой утвержден проект межевания (Приложение 1);»;

2) Приложение № 1 изложить в редакции Приложения 1 к настоящему Постановлению;

3) Приложение № 2 изложить в редакции Приложения 2 к настоящему Постановлению.

2. Отменить проект межевания территории планировочного элемента О-03-03, утвержденный постановлением администрации города Иркутска от 21 июля 2017 года № 031-06-752/7 «Об утверждении проекта межевания территории планировочного элемента О-03-03», в части территории в границах гаражного кооператива № 254 «А», гаражного кооператива № 99 «А», гаражного кооператива № 51, гаражного кооператива № 280, гаражного кооператива № 240.

3. Управлению по информационной политике аппарата администрации города Иркутска опубликовать настоящее Постановление с приложениями в средствах массовой информации и разместить в информационно-телекоммуникационной сети «Интернет» на WEB-портале органов местного самоуправления города Иркутска в течение семи дней со дня подписания настоящего Постановления.

4. Отделу документационного обеспечения и архива организационного управления аппарата администрации города Иркутска внести в оригинал постановления администрации города Иркутска от 21 июля 2017 года № 031-06-752/7 «Об утверждении проекта межевания территории планировочного элемента О-03-03» информационные справки:

1) о внесенных настоящим Постановлением изменениях, указанных в пункте 1 настоящего Постановления;

2) об отмене настоящим Постановлением в части территории, указанной в пункте 2 настоящего Постановления.

5. Контроль за исполнением настоящего Постановления возложить на заместителя мэра — председателя комитета по градостроительной политике администрации города Иркутска.

Мэр города Иркутска

Р.Н. Болотов

С полной версией документа можно ознакомиться на сайте [ИркутскИнформ.РФ](http://irkutskinform.ru)

**РОССИЙСКАЯ ФЕДЕРАЦИЯ  
Г. ИРКУТСК  
АДМИНИСТРАЦИЯ  
ЗАМЕСТИТЕЛЬ МЭРА — ПРЕДСЕДАТЕЛЬ КОМИТЕТА  
ГОРОДСКОГО ОБУСТРОЙСТВА  
РАСПОРЯЖЕНИЕ**

от 05.08.2022

№ 404-02-144/22

**О внесении изменений в распоряжение заместителя мэра — председателя комитета городского обустройства администрации города Иркутска от 30 декабря 2021 года № 404-02-343/21**

**«Об утверждении Плана мероприятий по реализации муниципальной программы «Формирование комфортной и безопасной городской среды» на 2022 год и плановый период 2023–2024 годов»**

В целях реализации в 2022–2024 годах муниципальной программы «Формирование комфортной и безопасной городской среды», руководствуясь статьями 16, 17, 37, 52, 53 Федерального закона от 6 октября 2003 года № 131-ФЗ «Об общих принципах организации местного самоуправления в Российской Федерации», статьями 11, 44, 45, 54, 56 Устава города Иркутска, Положением о Комитете городского обустройства администрации города Иркутска, утвержденным решением Думы города Иркутска от 27 мая 2011 года № 005-20-230343/1, постановлением администрации города Иркутска от 30 апреля 2019 года № 031-06-313/9 «Об утверждении Порядка разработки, реализации и оценки эффективности муниципальных программ города Иркутска»:

1. Внести в распоряжение заместителя мэра — председателя комитета городского обустройства администрации города Иркутска от 30 декабря 2021 года № 404-02-343/21 «Об утверждении Плана мероприятий по реализации муниципальной программы «Формирование комфортной и безопасной городской среды» на 2022 год и плановый период 2023–2024 годов» с последними изменениями, внесенными распо-



ряжением заместителя мэра — председателя комитета городского обустройства администрации города Иркутска от 8 июня 2022 года № 404–02–99/22, следующие изменения:

- 1) Приложение 1 изложить в редакции Приложения 1 к настоящему Распоряжению;
  - 2) Приложение 3 изложить в редакции Приложения 2 к настоящему Распоряжению.
2. Заместителю председателя комитета — начальнику департамента городской среды комитета городского обустройства администрации города Иркутска обеспечить направление настоящего Распоряжения с приложениями в управление по информационной политике аппарата администрации города Иркутска для опубликования.

3. Контроль за исполнением настоящего Распоряжения оставляю за собой.

И.о. заместителя мэра — председателя комитета

С.Ю. Гаврин

С полной версией документа можно ознакомиться на сайте [ИркутскИнформ.РФ](http://irkutskinform.ru)

**РОССИЙСКАЯ ФЕДЕРАЦИЯ**  
**Г. ИРКУТСК**  
**АДМИНИСТРАЦИЯ**  
**ЗАМЕСТИТЕЛЬ МЭРА — ПРЕДСЕДАТЕЛЬ КОМИТЕТА**  
**ПО УПРАВЛЕНИЮ ПРАВОБЕРЕЖНЫМ ОКРУГОМ**  
**РАСПОРЯЖЕНИЕ**

от 02.08.2022\_

№ 303–02–88/22

**О переносе самовольно размещенного движимого имущества, расположенного по адресу: г. Иркутск, пер. Пионерский, д. 10**

В соответствии с пунктом 2 части 1 статьи 60 Земельного кодекса Российской Федерации, руководствуясь статьями 44, 45 Устава города Иркутска, постановлением администрации города Иркутска от 30 июня 2017 года № 031–06–640/7–1 «Об утверждении Положения о порядке переноса самовольно размещенного движимого имущества в городе Иркутске»:

1. Индивидуальному предпринимателю Зайцеву Д.Н. осуществить перенос самовольно размещенного движимого имущества — металлического гаража, расположенного по адресу: г. Иркутск, пер. Пионерский, д. 10 (далее — движимое имущество), согласно схеме размещения объекта и материалам фотофиксации в соответствии с приложением 1, приложением 2 к настоящему распоряжению (прилагаются) в срок с 19 августа 2022 года по 26 августа 2022 года.

2. Ответственным за организацию принудительного переноса назначить начальника отдела — муниципального инспектора в сфере благоустройства отдела коммунального хозяйства управления ЖКХ комитета по управлению Правобережным округом администрации города Иркутска Шевченко Наталию Владимировну (тел. 52–04–07).

3. Начальнику отдела — муниципальному инспектору в сфере благоустройства отдела коммунального хозяйства управления ЖКХ комитета по управлению Правобережным округом администрации города Иркутска:

- 1) обеспечить опубликование настоящего Распоряжения в газете «Иркутск официальный» и размещение на WEB-портале органов местного самоуправления города Иркутска не позднее 5 (пяти) рабочих дней до момента осуществления переноса;
  - 2) обеспечить размещение настоящего Распоряжения на самовольно размещенном движимом имуществе не позднее 10 (десяти) дней до момента осуществления переноса.
4. Контроль за исполнением настоящего Распоряжения возложить на заместителя председателя комитета — начальника управления ЖКХ комитета по управлению Правобережным округом администрации города Иркутска.

И.о. заместителя мэра — председателя комитета

по управлению Правобережным округом

администрации города Иркутска

Е.А. Косенко

С полной версией документа можно ознакомиться на сайте [ИркутскИнформ.РФ](http://irkutskinform.ru)

**СООБЩЕНИЕ О ВОЗМОЖНОМ УСТАНОВЛЕНИИ ПУБЛИЧНОГО СЕРВИТУТА**  
**В ОТНОШЕНИИ ЧАСТИ ЗЕМЕЛЬНОГО УЧАСТКА С КАДАСТРОВЫМ НОМЕРОМ**  
**38:36:000018:23584, ПО АДРЕСУ: ИРКУТСКАЯ ОБЛАСТЬ, Г. ИРКУТСК, УЛ. ЛЕНСКАЯ**

Комитетом по управлению муниципальным имуществом администрации города Иркутска рассматривается ходатайство от ОАО «ИЭСК» об установлении публичного сервитута для размещения объекта электросетевого хозяйства, в целях технологического присоединения объектов МБОУ г. Иркутска Гимназия № 1, в соответствии с договором № 4623/21-ЮЭС от 3 декабря 2021 года об осуществлении технологического присоединения к электрическим сетям.

Заинтересованные лица могут ознакомиться с поступившим ходатайством об установлении публичного сервитута и прилагаемым к нему описанием местоположения границ публичного сервитута, подать заявления об учете прав на земельные участки в течение тридцати дней со дня опубликования настоящего сообщения в Комитет по управлению муниципальным имуществом администрации города Иркутска по адресу: г. Иркутск, ул. Поленова, 1, каб. 200, 201 (вторник, четверг с 09.00–13.00, суббота, воскресенье — выходные дни).

Настоящее сообщение публикуется в газете «Иркутск официальный», а также в информационно-телекоммуникационной сети «Интернет» на официальном WEB-портале органов местного самоуправления города Иркутска ([www.admirk.ru](http://www.admirk.ru)).

Приложение 1  
к постановлению администрации

от «\_\_» \_\_\_\_\_ 2022 г № \_\_\_\_\_

СХЕМА РАСПОЛОЖЕНИЯ ГРАНИЦ ПУБЛИЧНОГО СЕРВИТУТА		
Площадь испрашиваемого публичного сервитута 51 кв. м. в том числе:		
Площадь испрашиваемого публичного сервитута на участке 38:36:000018:23584 - 51 кв. м;		
Обозначение характерных точек границ	Координаты, м	
	X	Y
1	2	3
:ЗУ1	—	—
n1	386015.58	3339238.53
n2	386016.27	3339246.70
n3	386010.09	3339247.22
n4	386009.40	3339239.05
n1	386015.58	3339238.53
Система координат МСК-38, зона 3		

Площадь, кв. м.	Цель установления публичного сервитута
51	Для размещения объекта электросетевого хозяйства

Масштаб 1: 500

**Условные обозначения:**  
:ЗУ1-- обозначение образуемого земельного участка для публичного сервитута  
-- образуемая граница публичного сервитута  
n1 -- характерная точка образуемой границы публичного сервитута  
-- граница земельного участка, внесенного в ЕИРН, в отношении которого испрашивается сервитут  
38:36:000018:23584-- кадастровый номер земельного участка  
38:36:000018-- номер кадастрового квартала

**СООБЩЕНИЕ О ВОЗМОЖНОМ УСТАНОВЛЕНИИ ПУБЛИЧНОГО СЕРВИТУТА**  
**В ОТНОШЕНИИ ЧАСТЕЙ ЗЕМЕЛЬНЫХ УЧАСТКОВ С КАДАСТРОВЫМИ**  
**НОМЕРАМИ:**

38:36:000031:22710 площадью 102 кв.м., с местоположением: Российская Федерация, Иркутская область, г. Иркутск, 38:36:000031:22745 площадью 21 кв.м., с местоположением: Российская Федерация, Иркутская область, г. Иркутск, ул. Еловая и частей земельных участков с кадастровыми номерами: 38:36:000033:2636 площадью 2,05 кв.м., 38:36:000033:2631 площадью 0,6 кв.м., 38:36:000033:2610 площадью 0,64 кв.м., 38:36:000033:2639 площадью 9,17 кв.м., 38:36:000033:2598 площадью 4,06 кв.м., 38:36:000033:2641 площадью 8,76 кв.м., 38:36:000033:2642 площадью 0,6 кв.м., 38:36:000033:2622 площадью 1,02 кв.м., 38:36:000033:2624 площадью 0,53 кв.м., 38:36:000033:2605 площадью 0,04 кв.м., 38:36:000033:2603 площадью 0,04 кв.м., 38:36:000033:2607 площадью 0,04 кв.м., 38:36:000033:2606 площадью 0,66 кв.м., 38:36:000033:2596 площадью 0,65 кв.м., 38:36:000033:2637 площадью 2,82 кв.м., 38:36:000033:2635 площадью 3,96 кв.м., 38:36:000033:2634 площадью 0,04 кв.м., 38:36:000033:2623 площадью 0,04 кв.м., 38:36:000033:2632 площадью 0,04 кв.м., 38:36:000033:2629 площадью 0,62 кв.м., 38:36:000033:2627 площадью 0,04 кв.м., 38:36:000033:2611 площадью 0,49 кв.м., 38:36:000033:2626 площадью 0,04 кв.м., 38:36:000033:2614 площадью 0,04 кв.м., 38:36:000033:2613 площадью 0,52 кв.м., 38:36:000033:2643 площадью 0,71 кв.м., 38:36:000033:2612 площадью 0,58 кв.м., 38:36:000033:2602 площадью 3,99 кв.м., 38:36:000033:2620 площадью 10,59 кв.м., 38:36:000033:2618 площадью 0,04 кв.м., 38:36:000033:2597 площадью 0,55 кв.м., 38:36:000033:2630 площадью 0,04 кв.м., 38:36:000033:2600 площадью 0,04 кв.м., 38:36:000033:2619 площадью 0,04 кв.м., 38:36:000033:2617 площадью 0,04 кв.м., 38:36:000033:2625 площадью 0,74 кв.м., 38:36:000033:2609 площадью 0,64 кв.м., 38:36:000033:2638 площадью 9,52 кв.м., 38:36:000033:2615 площадью 0,04 кв.м., 38:36:000033:2599 площадью 0,04 кв.м., 38:36:000033:2621 площадью 0,04 кв.м., 38:36:000033:2640 площадью 9,37 кв.м., 38:36:000033:2628 площадью 0,04 кв.м., 38:36:000033:2604 площадью 0,04 кв.м., 38:36:000033:2616 площадью 0,04 кв.м., 38:36:000033:2608 площадью 5,86 кв.м., 38:36:000033:2633 площадью 4,6 кв.м., 38:36:000033:2601 площадью 0,04 кв.м., входящих в состав единого землепользования с кадастровым номером 38:36:000033:2644 общей площадью 85 кв.м с местоположением: Иркутская область, г. Иркутск, р. Свердловский, ул. 2-я Железнодорожная, 4

Комитетом по управлению муниципальным имуществом администрации города Иркутска рассматривается ходатайство от ОАО «ИЭСК» об установлении публичного сервитута для размещения объектов электросетевого хозяйства: «ЛЭП 6кВ от Спортивного переулка по ул. Боткина», на основании правоустанавливающих документов на сооружения в целях установления публичного сервитута в отношении существующих сооружений для его реконструкции или эксплуатации.

Заинтересованные лица могут ознакомиться с поступившим ходатайством об установлении публичного сервитута и прилагаемым к нему описанием местоположения границ публичного сервитута, подать заявления об учете прав на земельные участки в течение тридцати дней со дня опубликования настоящего сообщения в Комитет по управлению муниципальным имуществом администрации города Иркутска по адресу: г. Иркутск, ул. Поленова, 1, каб. 200, 201 (вторник, четверг с 09.00–13.00, суббота, воскресенье — выходные дни).

Настоящее сообщение публикуется в газете «Иркутск официальный», а также в информационно-телекоммуникационной сети «Интернет» на официальном WEB-портале органов местного самоуправления города Иркутска ([www.admirk.ru](http://www.admirk.ru)).

**СХЕМА РАСПОЛОЖЕНИЯ ГРАНИЦ ПУБЛИЧНОГО СЕРВИТУТА**

Система координат МСК-38, зона 3
Цель установления публичного сервитута: для размещения объекта электросетевого хозяйства: «ЛЭП 6кВ от Спортивного переулка по ул. Боткина»
Общая площадь публичного сервитута составляет 208 кв.м, в том числе:



Площадь испрашиваемого публичного сервитута на земельный участок с кадастровым номером 38:36:000031:22710-102 кв. м.		
Площадь испрашиваемого публичного сервитута на земельный участок с кадастровым номером 38:36:000031:22745-21 кв. м.		
Площадь испрашиваемого публичного сервитута на земельный участок с кадастровым номером 38:36:000033:2644-85 кв. м.		
Обозначение характерных точек границ	Координаты, м	
	X	Y
1	2	3
:ЗУ1(1)	-	-
н1	384054.23	3331530.64
н2	384053.58	3331531.40
н3	384052.82	3331530.75
н4	384053.47	3331529.99
н1	384054.23	3331530.64
:ЗУ1(2)	-	-
н5	384050.48	3331380.10
н6	384051.16	3331380.84
н7	384050.42	3331381.51
н8	384049.74	3331380.77
н5	384050.48	3331380.10
:ЗУ1(3)	-	-
н9	383721.45	3331225.53
н10	383721.03	3331226.43
н11	383720.12	3331226.01
н12	383720.55	3331225.10
н9	383721.45	3331225.53
:ЗУ1(4)	-	-
н13	383602.11	3331167.21
н14	383601.66	3331168.10
н15	383600.77	3331167.65
н16	383601.22	3331166.76
н13	383602.11	3331167.21
:ЗУ1(5)	-	-
н17	383701.38	3330069.13
н18	383701.52	3330070.12
н19	383700.53	3330070.27
н20	383700.39	3330069.28
н17	383701.38	3330069.13
:ЗУ1(6)	-	-
н21	384115.87	3331613.23
н22	384116.36	3331614.10
н23	384115.49	3331614.59
н24	384115.00	3331613.72
н21	384115.87	3331613.23
:ЗУ1(7)	-	-
н25	383834.89	3331277.88
н26	383834.50	3331278.80
н27	383833.58	3331278.41
н28	383833.97	3331277.49
н25	383834.89	3331277.88
:ЗУ1(8)	-	-
н29	383757.00	3331242.30
н30	383756.58	3331243.21
н31	383755.68	3331242.80
н32	383756.09	3331241.89
н29	383757.00	3331242.30
:ЗУ1(9)	-	-
н33	383567.12	3331149.61
н34	383566.67	3331150.50
н35	383565.78	3331150.05
н36	383566.23	3331149.16
н33	383567.12	3331149.61
:ЗУ1(10)	-	-
н37	383957.05	3329988.24
н38	383957.61	3329989.06
н39	383956.79	3329989.62
н40	383956.23	3329988.80
н37	383957.05	3329988.24
:ЗУ1(11)	-	-
н41	383608.27	3330211.10
н42	383607.24	3330217.13
н43	383606.25	3330216.96
н44	383607.29	3330210.93
н41	383608.27	3330211.10
:ЗУ1(12)	-	-
н45	383535.64	3331131.82
н46	383536.20	3331132.64
н47	383534.35	3331133.90
н48	383531.97	3331136.36
н49	383531.25	3331135.67
н50	383533.70	3331133.13
н45	383535.64	3331131.82
:ЗУ1(13)	-	-
н51	384141.21	3331658.19
н52	384143.28	3331662.23
н53	384142.39	3331662.68
н54	384140.32	3331658.65
н51	384141.21	3331658.19
:ЗУ1(14)	-	-

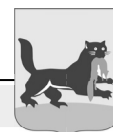
н55	384023.18	3331503.89
н56	384022.52	3331504.65
н57	384021.77	3331504.00
н58	384022.42	3331503.24
н55	384023.18	3331503.89
:ЗУ1(15)	-	-
н59	384030.01	3329938.98
н60	384030.55	3329939.83
н61	384029.70	3329940.36
н62	384029.17	3329939.52
н59	384030.01	3329938.98
:ЗУ1(16)	-	-
н63	383763.61	3330060.58
н64	383763.76	3330061.57
н65	383762.77	3330061.71
н66	383762.62	3330060.72
н63	383763.61	3330060.58
:ЗУ1(17)	-	-
н67	383641.51	3330078.15
н68	383642.01	3330079.01
н69	383641.15	3330079.52
н70	383640.64	3330078.65
н67	383641.51	3330078.15
:ЗУ1(18)	-	-
н71	383505.14	3331099.43
н72	383505.14	3331099.65
н73	383501.67	3331100.84
н74	383503.15	3331105.14
н75	383502.96	3331105.21
н76	383501.42	3331100.72
н71	383505.14	3331099.43
:ЗУ1(19)	-	-
н77	383836.58	3331278.32
н78	383837.24	3331279.07
н79	383832.68	3331283.07
н80	383832.02	3331282.32
н77	383836.58	3331278.32
:ЗУ1(20)	-	-
н81	383993.62	3331433.01
н82	383990.91	3331436.60
н83	383988.49	3331433.08
н84	383989.32	3331432.51
н85	383990.95	3331434.89
н86	383992.82	3331432.40
н81	383993.62	3331433.01
:ЗУ1(21)	-	-
н87	383682.73	3331207.34
н88	383682.30	3331208.25
н89	383681.40	3331207.81
н90	383681.83	3331206.91
н87	383682.73	3331207.34
:ЗУ1(22)	-	-
н91	383906.29	3331357.70
н92	383906.30	3331360.08
н93	383905.30	3331360.09
н94	383905.29	3331357.70
н91	383906.29	3331357.70
:ЗУ1(23)	-	-
н95	384017.58	3331410.19
н96	384018.26	3331410.93
н97	384017.53	3331411.61
н98	384016.85	3331410.87
н95	384017.58	3331410.19
:ЗУ1(24)	-	-
н99	383644.81	3331188.69
н100	383644.36	3331189.58
н101	383643.47	3331189.13
н102	383643.92	3331188.24
н99	383644.81	3331188.69
:ЗУ1(25)	-	-
н103	383908.49	3330021.26
н104	383909.04	3330022.10
н105	383908.21	3330022.65
н106	383907.66	3330021.81
н103	383908.49	3330021.26
:ЗУ1(26)	-	-
н107	384067.61	3329881.10
н108	384070.05	3329884.54
н109	384069.23	3329885.12
н110	384066.79	3329881.68
н107	384067.61	3329881.10
:ЗУ1(27)	-	-
н111	383489.99	3330922.25
н112	383490.59	3330926.06
н113	383489.60	3330926.22
н114	383489.00	3330922.40
н111	383489.99	3330922.25
:ЗУ1(28)	-	-



h115	383950.90	3331439.47
h116	383950.75	3331440.46
h117	383946.26	3331439.78
h118	383946.41	3331438.80
h115	383950.90	3331439.47
: 3Y1(29)	-	-
h119	383891.55	3331361.69
h120	383892.05	3331362.55
h121	383891.18	3331363.05
h122	383890.68	3331362.19
h119	383891.55	3331361.69
: 3Y1(30)	-	-
h123	383991.08	3331476.41
h124	383990.42	3331477.16
h125	383989.67	3331476.50
h126	383990.33	3331475.75
h123	383991.08	3331476.41
: 3Y1(31)	-	-
h127	383957.59	3331446.20
h128	383956.95	3331446.97
h129	383956.18	3331446.33
h130	383956.82	3331445.56
h127	383957.59	3331446.20
: 3Y1(32)	-	-
h131	383861.75	3331317.06
h132	383862.30	3331317.90
h133	383861.46	3331318.45
h134	383860.91	3331317.61
h131	383861.75	3331317.06
: 3Y1(33)	-	-
h135	383993.28	3329793.67
h136	383993.93	3329794.43
h137	383993.17	3329795.08
h138	383992.52	3329794.32
h135	383993.28	3329793.67
: 3Y1(34)	-	-
h139	384082.94	3331555.04
h140	384080.54	3331557.73
h141	384079.79	3331557.06
h142	384082.19	3331554.37
h139	384082.94	3331555.04
: 3Y1(35)	-	-
h143	384040.13	3329849.13
h144	384040.13	3329849.43
h145	384039.83	3329849.43
h146	384039.83	3329849.13
h143	384040.13	3329849.13
: 3Y1(36)	-	-
h147	383637.68	3330084.05
h148	383637.25	3330084.95
h149	383636.35	3330084.52
h150	383636.78	3330083.62
h147	383637.68	3330084.05
: 3Y1(37)	-	-
h151	384019.60	3329824.35
h152	384020.21	3329825.14
h153	384017.17	3329827.47
h154	384016.56	3329826.68
h151	384019.60	3329824.35
: 3Y1(38)	-	-
h155	383611.61	3330211.84
h156	383610.41	3330218.15
h157	383609.43	3330217.97
h158	383610.62	3330211.65
h155	383611.61	3330211.84
: 3Y1(39)	-	-
h159	383907.17	3331404.49
h160	383907.83	3331405.23
h161	383905.16	3331407.64
h162	383904.49	3331406.90
h159	383907.17	3331404.49
: 3Y1(40)	-	-
h163	384078.69	3331354.64
h164	384079.36	3331355.37
h165	384075.39	3331359.03
h166	384074.71	3331358.29
h163	384078.69	3331354.64
: 3Y1(41)	-	-
h167	384145.70	3331414.33
h168	384146.28	3331415.14
h169	384145.47	3331415.72
h170	384144.89	3331414.91
h167	384145.70	3331414.33
: 3Y1(42)	-	-
h171	384222.80	3331365.47
h172	384222.43	3331366.40
h173	384221.50	3331366.03
h174	384221.87	3331365.10

h171	384222.80	3331365.47
: 3Y1(43)	-	-
h175	383789.33	3331256.82
h176	383788.91	3331257.73
h177	383788.00	3331257.31
h178	383788.42	3331256.40
h175	383789.33	3331256.82
: 3Y1(44)	-	-
h179	383830.70	3330049.68
h180	383830.84	3330050.67
h181	383829.85	3330050.81
h182	383829.71	3330049.82
h179	383830.70	3330049.68
: 3Y1(45)	-	-
h183	383623.42	3330147.52
h184	383623.19	3330148.50
h185	383622.22	3330148.27
h186	383622.44	3330147.30
h183	383623.42	3330147.52
: 3Y1(46)	-	-
h187	383966.73	3329762.83
h188	383969.38	3329765.78
h189	383968.64	3329766.45
h190	383965.99	3329763.50
h187	383966.73	3329762.83
: 3Y1(47)	-	-
h191	384103.00	3331435.76
h192	384103.68	3331436.50
h193	384100.30	3331439.61
h194	384099.62	3331438.87
h191	384103.00	3331435.76
: 3Y1(48)	-	-
h195	384066.35	3331466.28
h196	384066.99	3331467.05
h197	384066.23	3331467.69
h198	384065.58	3331466.92
h195	384066.35	3331466.28
: 3Y1(49)	-	-
h199	384113.40	3331437.62
h200	384113.90	3331438.49
h201	384110.51	3331440.42
h202	384110.02	3331439.55
h199	384113.40	3331437.62
: 3Y1(50)	-	-
h203	384210.14	3331367.03
h204	384212.40	3331369.57
h205	384211.55	3331370.11
h206	384210.01	3331368.37
h207	384206.88	3331370.66
h208	384206.29	3331369.86
h203	384210.14	3331367.03
: 3Y1(51)	-	-
h209	384034.10	3331493.47
h210	384034.73	3331494.24
h211	384031.42	3331496.95
h212	384030.79	3331496.18
h209	384034.10	3331493.47
: 3Y1(52)	-	-
h213	385398.46	3332497.34
h214	385398.60	3332497.49
h215	385396.82	3332501.23
h216	385396.62	3332501.20
h217	385396.34	3332498.40
h218	385396.44	3332498.22
h213	385398.46	3332497.34
: 3Y1(53)	-	-
h219	385425.21	3332555.24
h220	385425.12	3332555.43
h221	385422.14	3332553.99
h222	385422.23	3332553.81
h219	385425.21	3332555.24
: 3Y1(54)	-	-
h223	385434.13	3332483.68
h224	385434.20	3332483.85
h225	385434.01	3332483.93
h226	385433.94	3332483.74
h223	385434.13	3332483.68
: 3Y1(55)	-	-
h227	385402.48	3332544.33
h228	385402.61	3332544.48
h229	385400.54	3332546.21
h230	385400.41	3332546.05
h227	385402.48	3332544.33
: 3Y1(56)	-	-
h231	385472.55	3332469.29
h232	385472.63	3332469.48
h233	385472.44	3332469.55
h234	385472.36	3332469.36







н231	385472.55	3332469.29
: 3Y1(57)	-	-
н235	385600.01	3332455.68
н236	385599.94	3332455.87
н237	385599.75	3332455.81
н238	385599.81	3332455.62
н235	385600.01	3332455.68
: 3Y1(58)	-	-
н239	384557.66	3332018.52
н240	384557.68	3332018.72
н241	384554.14	3332018.91
н242	384554.13	3332018.71
н239	384557.66	3332018.52
: 3Y1(59)	-	-
н243	385062.34	3332416.11
н244	385062.45	3332416.27
н245	385062.27	3332416.38
н246	385062.17	3332416.20
н243	385062.34	3332416.11
: 3Y1(60)	-	-
н247	385698.04	3332488.75
н248	385698.15	3332488.91
н249	385695.42	3332490.86
н250	385695.31	3332490.70
н247	385698.04	3332488.75
: 3Y1(61)	-	-
н251	384608.13	3332030.37
н252	384608.08	3332030.57
н253	384603.20	3332029.41
н254	384603.25	3332029.22
н251	384608.13	3332030.37
: 3Y1(62)	-	-
н255	385083.65	3332447.33
н256	385082.10	3332449.85
н257	385081.92	3332449.75
н258	385083.48	3332447.22
н255	385083.65	3332447.33
: 3Y1(63)	-	-
н259	385236.17	3332360.99
н260	385237.48	3332363.62
н261	385234.84	3332365.07
н262	385233.44	3332362.21
н259	385236.17	3332360.99
: 3Y1(64)	-	-
н263	384556.76	3331995.19
н264	384556.74	3331995.39
н265	384556.54	3331995.36
н266	384556.57	3331995.16
н263	384556.76	3331995.19
: 3Y1(65)	-	-
н267	384562.90	3331981.41
н268	384562.80	3331981.58
н269	384562.62	3331981.48
н270	384562.72	3331981.31
н267	384562.90	3331981.41
: 3Y1(66)	-	-
н271	385148.66	3332206.43
н272	385148.53	3332209.64
н273	385148.33	3332209.63
н274	385148.46	3332206.42
н271	385148.66	3332206.43
: 3Y1(67)	-	-
н275	385024.02	3332253.61
н276	385023.94	3332253.80
н277	385021.57	3332252.93
н278	385021.64	3332252.74
н275	385024.02	3332253.61
: 3Y1(68)	-	-
н279	384870.33	3332190.15
н280	384870.26	3332190.34
н281	384870.07	3332190.26
н282	384870.15	3332190.08
н279	384870.33	3332190.15
: 3Y1(69)	-	-
н283	385508.26	3332455.96
н284	385508.33	3332456.15
н285	385508.14	3332456.22
н286	385508.07	3332456.03
н283	385508.26	3332455.96
: 3Y1(70)	-	-
н287	384183.58	3331739.34
н288	384183.67	3331739.52
н289	384183.49	3331739.61
н290	384183.40	3331739.35
н287	384183.58	3331739.34
: 3Y1(71)	-	-
н291	384789.24	3332022.92
н292	384789.00	3332024.34


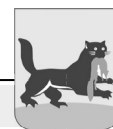
н293	384787.60	3332024.15
н294	384787.84	3332022.72
н291	384789.24	3332022.92
: 3Y1(72)	-	-
н295	384971.68	3332232.30
н296	384971.61	3332232.49
н297	384971.42	3332232.41
н298	384971.50	3332232.23
н295	384971.68	3332232.30
: 3Y1(73)	-	-
н299	385080.87	3332232.70
н300	385081.16	3332235.64
н301	385077.85	3332235.72
н302	385077.64	3332232.86
н299	385080.87	3332232.70
: 3Y1(74)	-	-
н303	384707.41	3332052.53
н304	384707.42	3332056.82
н305	384707.24	3332056.89
н306	384703.06	3332052.64
н307	384703.13	3332052.45
н308	384707.26	3332052.38
н303	384707.41	3332052.53
: 3Y1(75)	-	-
н309	385678.40	3332481.81
н310	385678.34	3332482.00
н311	385678.16	3332481.94
н312	385678.22	3332481.75
н309	385678.40	3332481.81
: 3Y1(76)	-	-
н313	384919.27	3332210.42
н314	384919.19	3332210.60
н315	384919.00	3332210.53
н316	384919.09	3332210.35
н313	384919.27	3332210.42
: 3Y1(77)	-	-
н317	385002.87	3332312.72
н318	385002.86	3332312.92
н319	384999.79	3332312.82
н320	384999.80	3332312.62
н317	385002.87	3332312.72
: 3Y1(78)	-	-
н321	385714.90	3332563.72
н322	385715.87	3332566.34
н323	385715.76	3332566.50
н324	385712.07	3332566.20
н325	385712.00	3332566.01
н326	385714.70	3332563.68
н321	385714.90	3332563.72
: 3Y1(79)	-	-
н327	384227.53	3331823.80
н328	384227.63	3331823.97
н329	384227.45	3331824.07
н330	384227.35	3331823.89
н327	384227.53	3331823.80
: 3Y1(80)	-	-
н331	385703.10	3332570.03
н332	385703.15	3332570.22
н333	385700.02	3332571.14
н334	385699.96	3332570.95
н331	385703.10	3332570.03
: 3Y1(81)	-	-
н335	384261.28	3331889.05
н336	384261.38	3331889.23
н337	384261.20	3331889.32
н338	384261.11	3331889.14
н335	384261.28	3331889.05
: 3Y1(82)	-	-
н339	385705.56	3332522.33
н340	385705.61	3332522.53
н341	385705.42	3332522.57
н342	385705.37	3332522.37
н339	385705.56	3332522.33
: 3Y1(83)	-	-
н343	385640.17	3332469.17
н344	385640.10	3332469.35
н345	385639.91	3332469.29
н346	385639.97	3332469.10
н343	385640.17	3332469.17
: 3Y1(84)	-	-
н347	385203.87	3332194.25
н348	385203.94	3332194.44
н349	385201.16	3332195.51
н350	385201.09	3332195.32
н347	385203.87	3332194.25
: 3Y1(85)	-	-
н351	384801.14	3332161.90
н352	384801.07	3332162.08
н353	384800.87	3332162.01



н354	384800.96	3332161.82
н351	384801.14	3332161.90
: ЗУ1(86)	-	-
н355	385041.05	3332219.60
н356	385041.57	3332222.41
н357	385041.37	3332222.45
н358	385040.85	3332219.63
н355	385041.05	3332219.60
: ЗУ1(87)	-	-
н359	384879.47	3331936.66
н360	384878.36	3331938.23
н361	384876.66	3331937.06
н362	384877.77	3331935.49
н359	384879.47	3331936.66
: ЗУ1(88)	-	-
н363	384274.93	3331915.41
н364	384276.65	3331918.65
н365	384276.48	3331918.74
н366	384274.75	3331915.51
н363	384274.93	3331915.41
: ЗУ1(89)	-	-
н367	384561.16	3331980.28
н368	384561.07	3331980.46
н369	384558.61	3331979.20
н370	384558.69	3331979.03
н367	384561.16	3331980.28
: ЗУ1(90)	-	-
н371	385284.06	3332165.82
н372	385285.23	3332168.66
н373	385282.23	3332169.72
н374	385281.26	3332166.89
н371	385284.06	3332165.82
: ЗУ1(91)	-	-
н375	384944.56	3332117.89
н376	384945.72	3332119.07
н377	384944.70	3332120.40
н378	384943.47	3332119.13
н375	384944.56	3332117.89
: ЗУ1(92)	-	-
н379	385123.75	3332442.16
н380	385123.79	3332442.36
н381	385123.59	3332442.39
н382	385123.55	3332442.19
н379	385123.75	3332442.16
: ЗУ1(93)	-	-
н383	385086.80	3332211.77
н384	385087.23	3332214.23
н385	385087.03	3332214.27
н386	385086.61	3332211.81
н383	385086.80	3332211.77
: ЗУ1(94)	-	-
н387	384833.52	3332175.07
н388	384833.44	3332175.25
н389	384833.26	3332175.17
н390	384833.34	3332174.99
н387	384833.52	3332175.07
: ЗУ1(95)	-	-
н391	385198.92	3332119.54
н392	385197.23	3332121.62
н393	385194.75	3332119.75
н394	385196.63	3332117.45
н391	385198.92	3332119.54
: ЗУ1(69)	-	-
н395	385552.71	3332439.29
н396	385553.21	3332441.88
н397	385553.05	3332441.99
н398	385550.32	3332440.07
н399	385550.36	3332439.86
н400	385552.54	3332439.19
н395	385552.71	3332439.29
: ЗУ1(97)	-	-
н401	384768.98	3332148.30
н402	384768.90	3332148.48
н403	384768.72	3332148.41
н404	384768.80	3332148.22
н401	384768.98	3332148.30
: ЗУ1(98)	-	-
н405	384659.46	3332041.47
н406	384659.42	3332041.66
н407	384659.23	3332041.61
н408	384659.26	3332041.42
н405	384659.46	3332041.47
: ЗУ1(99)	-	-


н409	385156.68	3332434.81
н410	385156.53	3332438.01
н411	385156.36	3332438.11
н412	385154.19	3332437.09
н413	385154.15	3332436.89
н414	385156.50	3332434.73
н409	385156.68	3332434.81






**Условные обозначения:**

- n1 – характерная точка образуемой границы публичного сервитута;
  - :ЗУ1(1) – обозначение образуемого земельного участка для публичного сервитута;
  - образующая граница публичного сервитута;
  - граница земельного участка;
- 38:36:000033:2652 – кадастровый номер земельного участка;  
38:36:000033 – номер кадастрового квартала.




**Условные обозначения:**

- n1 – характерная точка образуемой границы публичного сервитута;
  - :ЗУ1(1) – обозначение образуемого земельного участка для публичного сервитута;
  - образующая граница публичного сервитута;
  - граница земельного участка;
- 38:36:000033:2647 – кадастровый номер земельного участка;  
38:36:000033 – номер кадастрового квартала.




**Условные обозначения:**

- n1 – характерная точка образуемой границы публичного сервитута;
  - :ЗУ1(1) – обозначение образуемого земельного участка для публичного сервитута;
  - образующая граница публичного сервитута;
  - граница земельного участка;
- 38:36:000033:2646 – кадастровый номер земельного участка;  
38:36:000033 – номер кадастрового квартала.




**Условные обозначения:**

- n1 – характерная точка образуемой границы публичного сервитута;
  - :ЗУ1(1) – обозначение образуемого земельного участка для публичного сервитута;
  - образующая граница публичного сервитута;
  - граница земельного участка;
- 38:36:000033:2647 – кадастровый номер земельного участка;  
38:36:000033 – номер кадастрового квартала.




**Условные обозначения:**

- н1 – характерная точка образуемой границы публичного сервитута;
- :ЗУ1(1) – обозначение образуемого земельного участка для публичного сервитута;
- образующая граница публичного сервитута;
- граница земельного участка;
- 38:36:000033:2647 – кадастровый номер земельного участка;
- 38:36:000033 – номер кадастрового квартала.



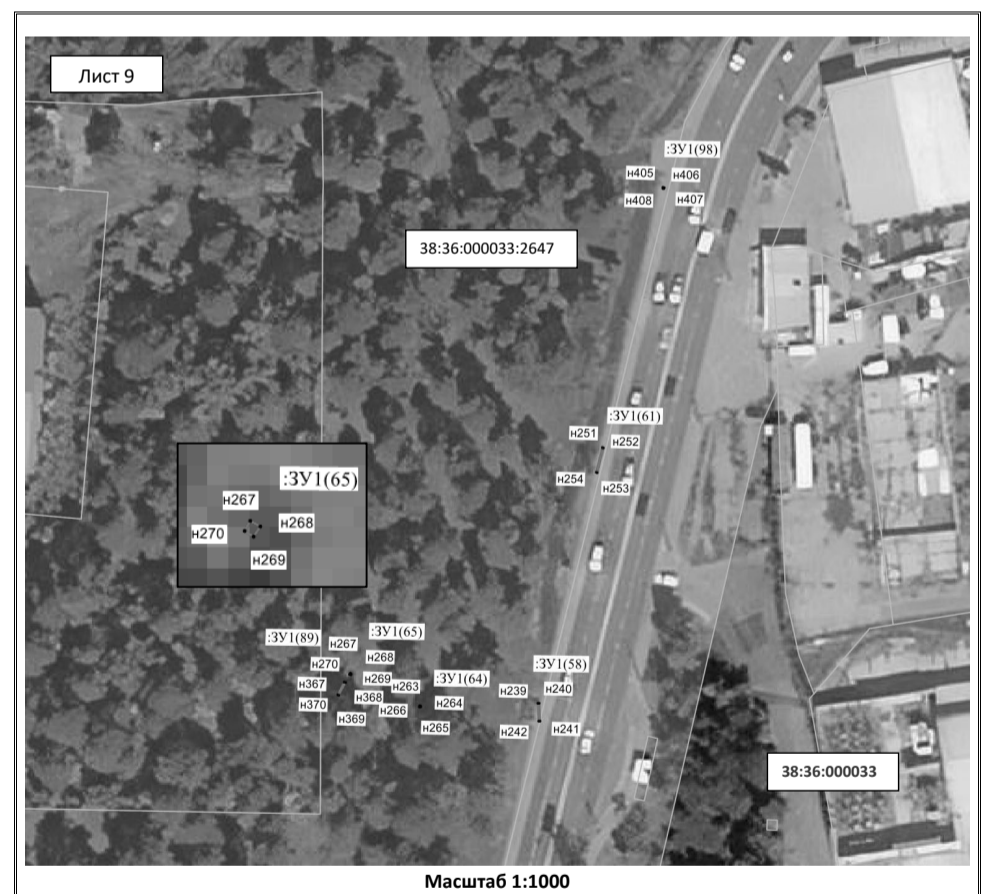
**Условные обозначения:**

- н1 – характерная точка образуемой границы публичного сервитута;
- :ЗУ1(1) – обозначение образуемого земельного участка для публичного сервитута;
- образующая граница публичного сервитута;
- граница земельного участка;
- 38:36:000033:2647 – кадастровый номер земельного участка;
- 38:36:000033 – номер кадастрового квартала.



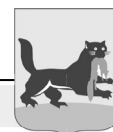
**Условные обозначения:**

- н1 – характерная точка образуемой границы публичного сервитута;
- :ЗУ1(1) – обозначение образуемого земельного участка для публичного сервитута;
- образующая граница публичного сервитута;
- граница земельного участка;
- 38:36:000033:2647 – кадастровый номер земельного участка;
- 38:36:000033 – номер кадастрового квартала.



**Условные обозначения:**

- н1 – характерная точка образуемой границы публичного сервитута;
- :ЗУ1(1) – обозначение образуемого земельного участка для публичного сервитута;
- образующая граница публичного сервитута;
- граница земельного участка;
- 38:36:000033:2647 – кадастровый номер земельного участка;
- 38:36:000033 – номер кадастрового квартала.



Масштаб 1:1000

**Условные обозначения:**

- n1 – характерная точка образуемой границы публичного сервитута;
  - :ЗУ1(1) – обозначение образуемого земельного участка для публичного сервитута;
  - образуемая граница публичного сервитута;
  - граница земельного участка;
- 38:36:000033:2648 – кадастровый номер земельного участка;  
38:36:000033 – номер кадастрового квартала.



Масштаб 1:1000

**Условные обозначения:**

- n1 – характерная точка образуемой границы публичного сервитута;
  - :ЗУ1(1) – обозначение образуемого земельного участка для публичного сервитута;
  - образуемая граница публичного сервитута;
  - граница земельного участка;
  - граница кадастрового квартала;
- 38:36:000033:2648 – кадастровый номер земельного участка;  
38:36:000033 – номер кадастрового квартала.



Масштаб 1:1000

**Условные обозначения:**


- n1 – характерная точка образуемой границы публичного сервитута;
  - :ЗУ1(1) – обозначение образуемого земельного участка для публичного сервитута;
  - образуемая граница публичного сервитута;
  - граница земельного участка;
  - граница кадастрового квартала;
- 38:36:000033:2648 – кадастровый номер земельного участка;  
38:36:000033 – номер кадастрового квартала.



Масштаб 1:1000

**Условные обозначения:**


- n1 – характерная точка образуемой границы публичного сервитута;
  - :ЗУ1(1) – обозначение образуемого земельного участка для публичного сервитута;
  - образуемая граница публичного сервитута;
  - граница земельного участка;
- 38:36:000031 – номер кадастрового квартала.



Масштаб 1:1000

**Условные обозначения:**


- n1 – характерная точка образуемой границы публичного сервитута;
- :ЗУ1(1) – обозначение образуемого земельного участка для публичного сервитута;
- образуемая граница публичного сервитута;
- граница земельного участка;
- 38:36:000031 – номер кадастрового квартала.



Масштаб 1:1000

**Условные обозначения:**

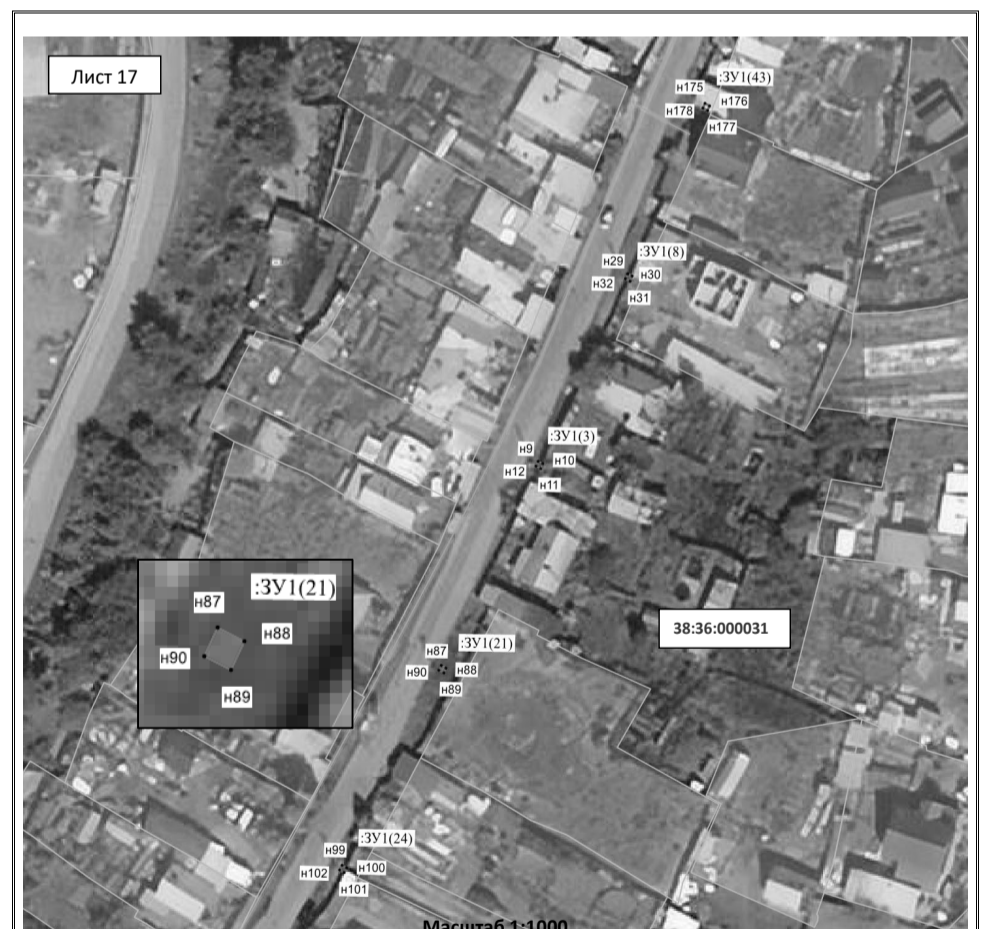
- n1 – характерная точка образуемой границы публичного сервитута;
- :ЗУ1(1) – обозначение образуемого земельного участка для публичного сервитута;
- образуемая граница публичного сервитута;
- граница земельного участка;
- 38:36:000031 – номер кадастрового квартала.



Масштаб 1:1000

**Условные обозначения:**

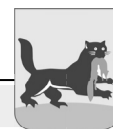
- n1 – характерная точка образуемой границы публичного сервитута;
- :ЗУ1(1) – обозначение образуемого земельного участка для публичного сервитута;
- образуемая граница публичного сервитута;
- граница земельного участка;
- 38:36:000031:22787 – кадастровый номер земельного участка;
- 38:36:000031 – номер кадастрового квартала.



Масштаб 1:1000

**Условные обозначения:**

- n1 – характерная точка образуемой границы публичного сервитута;
- :ЗУ1(1) – обозначение образуемого земельного участка для публичного сервитута;
- образуемая граница публичного сервитута;
- граница земельного участка;
- 38:36:000031 – номер кадастрового квартала.



Масштаб 1:1000

**Условные обозначения:**

- н1 – характерная точка образуемой границы публичного сервитута;
  - :ЗУ1(1) – обозначение образуемого земельного участка для публичного сервитута;
  - образующая граница публичного сервитута;
  - граница земельного участка;
- 38:36:000031:26033 – кадастровый номер земельного участка;  
38:36:000031 – номер кадастрового квартала.



Масштаб 1:1000

**Условные обозначения:**


- н1 – характерная точка образуемой границы публичного сервитута;
  - :ЗУ1(1) – обозначение образуемого земельного участка для публичного сервитута;
  - образующая граница публичного сервитута;
  - граница земельного участка;
- 38:36:000031:112 – кадастровый номер земельного участка;  
38:36:000031 – номер кадастрового квартала.



Масштаб 1:1000

**Условные обозначения:**


- н1 – характерная точка образуемой границы публичного сервитута;
  - :ЗУ1(1) – обозначение образуемого земельного участка для публичного сервитута;
  - образующая граница публичного сервитута;
  - граница земельного участка;
- 38:36:000031:25081 – кадастровый номер земельного участка;  
38:36:000031 – номер кадастрового квартала.



Масштаб 1:1000

**Условные обозначения:**

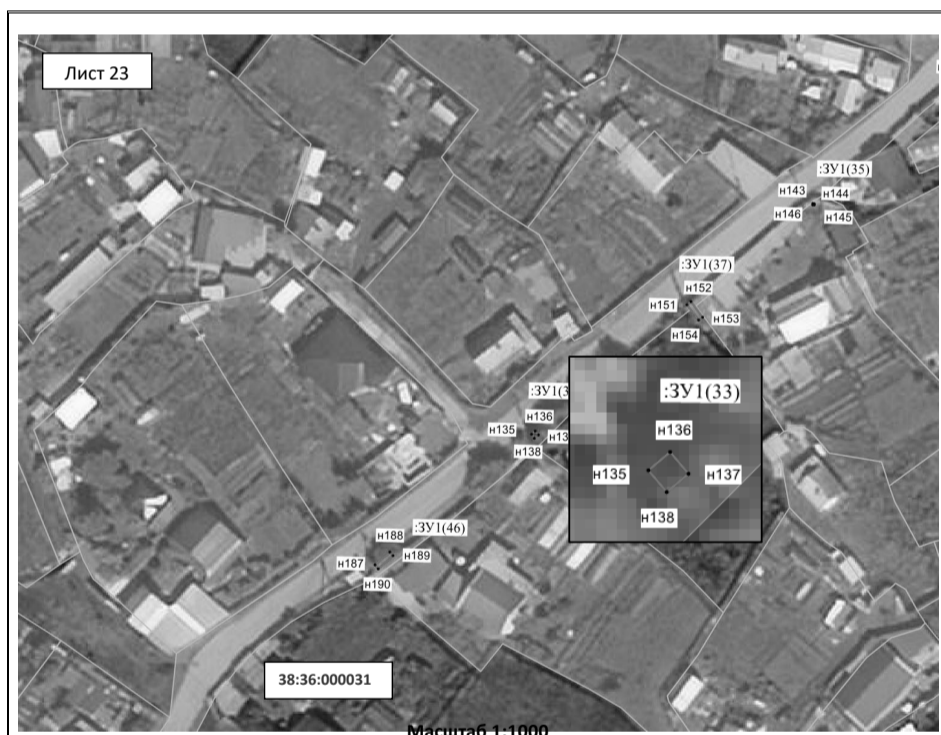
- н1 – характерная точка образуемой границы публичного сервитута;
  - :ЗУ1(1) – обозначение образуемого земельного участка для публичного сервитута;
  - образующая граница публичного сервитута;
  - граница земельного участка;
- 38:36:000031:26033 – кадастровый номер земельного участка;  
38:36:000031 – номер кадастрового квартала.



Масштаб 1:1000

**Условные обозначения:**

- n1 – характерная точка образуемой границы публичного сервитута;
  - :ЗУ1(1) – обозначение образуемого земельного участка для публичного сервитута;
  - образуемая граница публичного сервитута;
  - граница земельного участка;
- 38:36:000031 – номер кадастрового квартала.



Масштаб 1:1000

**Условные обозначения:**

- n1 – характерная точка образуемой границы публичного сервитута;
  - :ЗУ1(1) – обозначение образуемого земельного участка для публичного сервитута;
  - образуемая граница публичного сервитута;
  - граница земельного участка;
- 38:36:000031 – номер кадастрового квартала.

**РОССИЙСКАЯ ФЕДЕРАЦИЯ  
АДМИНИСТРАЦИЯ ГОРОДА ИРКУТСКА  
ПОСТАНОВЛЕНИЕ**

от 09.08.2022

№ 031–06–559/22

**О внесении изменений в муниципальную программу «Физическая культура и спорт»**

В целях уточнения целевых показателей, а также объемов финансового обеспечения на 2022 год муниципальной программы «Физическая культура и спорт», руководствуясь Бюджетным кодексом Российской Федерации, статьей 16, частью 2 статьи 16<sup>1</sup>, абзацем первым части 5 статьи 20, статьями 52, 53 Федерального закона от 6 октября 2003 года № 131-ФЗ «Об общих принципах организации местного самоуправления в Российской Федерации», статьей 11, частью 2 статьи 11<sup>1</sup>, статьями 37, 38, 42, 54, 56 Устава города Иркутска, Порядком разработки, реализации и оценки эффективности муниципальных программ города Иркутска, утвержденным постановлением администрации города Иркутска от 30 апреля 2019 года № 031–06–313/9, администрация города Иркутска

**ПОСТАНОВЛЯЕТ:**

1. Внести в муниципальную программу «Физическая культура и спорт», утвержденную постановлением администрации города Иркутска от 31 декабря 2019 года № 031–06–1082/9, с последними измене-

ниями, внесенными постановлением администрации города Иркутска от 31 мая 2022 года № 031–06–364/22, следующие изменения:

1) строку «Объемы финансирования Программы» Таблицы 1 «Паспорт муниципальной программы «Физическая культура и спорт» изложить в следующей редакции:

«	Объемы финансирования Программы	Общий объем финансирования программы составляет 4 026 243,3 тыс. рублей, в том числе по годам реализации: 2020 год — 750 903,6 тыс. рублей; 2021 год — 776 630,6 тыс. рублей; 2022 год — 875 107,3 тыс. рублей; 2023 год — 522 624,4 тыс. рублей; 2024 год — 545 565,4 тыс. рублей; 2025 год — 555 412,0 тыс. рублей. Объем финансирования за счет средств бюджета города 3 597 990,7 тыс. рублей, в том числе по годам реализации составляет: 2020 год — 636 193,9 тыс. рублей; 2021 год — 653 452,6 тыс. рублей; 2022 год — 684 761,9 тыс. рублей; 2023 год — 522 624,4 тыс. рублей; 2024 год — 545 545,9 тыс. рублей; 2025 год — 555 412,0 тыс. рублей. Объем финансирования за счет средств областного бюджета 318 895,2 тыс. рублей, в том числе по годам реализации составляет: 2020 год — 114 709,7 тыс. рублей; 2021 год — 25 760,5 тыс. рублей; 2022 год — 178 405,5 тыс. рублей; 2024 год — 19,5 тыс. рублей. Объем финансирования за счет средств федерального бюджета 109 357,4 тыс. рублей, в том числе по годам реализации составляет: 2021 год — 97 417,5 тыс. рублей; 2022 год — 11 939,9 тыс. рублей.	»;
---	---------------------------------	---------------------------------------------------------------------------------------------------------------------------------------------------------------------------------------------------------------------------------------------------------------------------------------------------------------------------------------------------------------------------------------------------------------------------------------------------------------------------------------------------------------------------------------------------------------------------------------------------------------------------------------------------------------------------------------------------------------------------------------------------------------------------------------------------------------------------------------------------------------------------------------------------------------------------------------------------------------------------------------------------------------------------------------------------------------------------------------------------------------------------------------------------------------------------------------	----

2) строку «Объемы финансирования подпрограммы» Таблицы 2 «Паспорт подпрограммы «Развитие физической культуры и спорта» муниципальной программы «Физическая культура и спорт» изложить в следующей редакции:

«	Объемы финансирования подпрограммы	Общий объем финансирования составляет 3 982 242,3 тыс. рублей, в том числе по годам реализации: 2020 год — 740 495,6 тыс. рублей; 2021 год — 772 930,6 тыс. рублей; 2022 год — 869 915,3 тыс. рублей; 2023 год — 515 533,4 тыс. рублей; 2024 год — 538 090,4 тыс. рублей; 2025 год — 545 277,0 тыс. рублей. Объем финансирования за счет средств бюджета города 3 553 989,7 тыс. рублей, в том числе по годам реализации составляет: 2020 год — 625 785,9 тыс. рублей; 2021 год — 649 752,6 тыс. рублей; 2022 год — 679 569,9 тыс. рублей; 2023 год — 515 533,4 тыс. рублей; 2024 год — 538 070,9 тыс. рублей; 2025 год — 545 277,0 тыс. рублей. Объем финансирования за счет средств областного бюджета 318 895,2 тыс. рублей, в том числе по годам реализации составляет: 2020 год — 114 709,7 тыс. рублей; 2021 год — 25 760,5 тыс. рублей; 2022 год — 178 405,5 тыс. рублей; 2024 год — 19,5 тыс. рублей. Объем финансирования за счет средств федерального бюджета 109 357,4 тыс. рублей, в том числе по годам реализации составляет: 2021 год — 97 417,5 тыс. рублей; 2022 год — 11 939,9 тыс. рублей.	»;
---	------------------------------------	-----------------------------------------------------------------------------------------------------------------------------------------------------------------------------------------------------------------------------------------------------------------------------------------------------------------------------------------------------------------------------------------------------------------------------------------------------------------------------------------------------------------------------------------------------------------------------------------------------------------------------------------------------------------------------------------------------------------------------------------------------------------------------------------------------------------------------------------------------------------------------------------------------------------------------------------------------------------------------------------------------------------------------------------------------------------------------------------------------------------------------------------------------------------------------	----

3) строку «Объемы финансирования подпрограммы» Таблицы 3 «Паспорт подпрограммы «Поддержка спорта» муниципальной программы «Физическая культура и спорт» изложить в следующей редакции:

«	Объемы финансирования подпрограммы	Общий объем финансирования за счет средств бюджета города 44 001,0 тыс. рублей, в том числе по годам реализации составляет: 2020 год — 10 408,0 тыс. рублей; 2021 год — 3 700,0 тыс. рублей; 2022 год — 5 192,0 тыс. рублей; 2023 год — 7 091,0 тыс. рублей; 2024 год — 7 475,0 тыс. рублей; 2025 год — 10 135,0 тыс. рублей	»;
---	------------------------------------	------------------------------------------------------------------------------------------------------------------------------------------------------------------------------------------------------------------------------------------------------------------------------------------------------------------------------------------------	----

4) Приложение № 1 изложить в новой редакции согласно Приложению 1 к настоящему Постановлению;

5) Приложение № 2 изложить в новой редакции согласно Приложению 2 к настоящему Постановлению.

2. Настоящее Постановление вступает в силу со дня, следующего за днем его официального опубликования.

3. Отделу документационного обеспечения и архива организационного управления аппарата администрации города Иркутска внести в оригинал постановления администрации города Иркутска от 31 декабря 2019 года № 031–06–1082/9 «О муниципальной программе «Физическая культура и спорт» информационную справку о внесенных настоящих Постановлением изменениях.

4. Управлению по информационной политике аппарата администрации города Иркутска опубликовать и разместить на официальном сайте органов местного самоуправления города Иркутска в информационно-телекоммуникационной сети «Интернет» настоящее Постановление с приложениями.

5. Контроль за исполнением настоящего Постановления возложить на заместителя мэра — председателя комитета по социальной политике и культуре администрации города Иркутска.

Мэр города Иркутска

Р.Н. Болотов

С полной версией документа можно ознакомиться на сайте [Иркутскинформ.РФ](http://irkutskinform.ru)

**РОССИЙСКАЯ ФЕДЕРАЦИЯ  
АДМИНИСТРАЦИЯ ГОРОДА ИРКУТСКА  
ПОСТАНОВЛЕНИЕ**

от 09.08.2022

№ 031–06–561/22

**О внесении изменений в Приложение № 2 к постановлению администрации города Иркутска от 27 апреля 2021 года № 031–06–314/21 «О Комиссии по вопросам поддержки субъектов малого и среднего предпринимательства в городе Иркутске и об отмене некоторых муниципальных правовых актов города Иркутска»**

В целях актуализации состава Комиссии по вопросам поддержки субъектов малого и среднего предпринимательства в городе Иркутске, утвержденного постановлением администрации города Иркутска от 27 апреля 2021 года № 031–06–314/21 «О Комиссии по вопросам поддержки субъектов малого и среднего предпринимательства в городе Иркутске и об отмене некоторых муниципальных правовых актов города Иркутска», руководствуясь статьей 16 Федерального закона от 6 октября 2003 года № 131-





ФЗ «Об общих принципах организации местного самоуправления в Российской Федерации», статьей 13 Федерального закона от 24 июля 2007 года № 209-ФЗ «О развитии малого и среднего предпринимательства в Российской Федерации», распоряжением администрации города Иркутска от 26 апреля 2022 года № 031-10-145/22 «Об организационно-штатных мероприятиях в администрации города Иркутска», статьями 11, 37, 38, 42 Устава города Иркутска, администрация города Иркутска

**ПОСТАНОВЛЯЕТ:**

1. Внести в Приложение № 2 к постановлению администрации города Иркутска от 27 апреля 2021 года № 031-06-314/21 «О Комиссии по вопросам поддержки субъектов малого и среднего предпринимательства в городе Иркутске и об отмене некоторых муниципальных правовых актов города Иркутска» с изменением, внесенным постановлением администрации города Иркутска от 22 февраля 2022 года № 031-06-84/22, следующие изменения:

1) в пункте 2 слова «заместитель председателя комитета — начальник управления планирования» заменить словами «начальник отдела поддержки предпринимательства»;

2) пункт 5 признать утратившим силу.

2. Управлению по информационной политике аппарата администрации города Иркутска опубликовать настоящее Постановление в средствах массовой информации и разместить на WEB-портале органов местного самоуправления города Иркутска в информационно-телекоммуникационной сети «Интернет».

3. Отделу документационного обеспечения и архива организационного управления аппарата администрации города Иркутска внести в оригинал постановления администрации города Иркутска от 27 апреля 2021 года № 031-06-314/21 «О Комиссии по вопросам поддержки субъектов малого и среднего предпринимательства в городе Иркутске и об отмене некоторых муниципальных правовых актов города Иркутска» информационную справку о внесенных настоящим Постановлением изменениях.

4. Контроль за исполнением настоящего Постановления возложить на заместителя мэра — председателя комитета по экономике и стратегическому планированию администрации города Иркутска.

Мэр города Иркутска

Р.Н. Болотов

**РОССИЙСКАЯ ФЕДЕРАЦИЯ  
АДМИНИСТРАЦИЯ ГОРОДА ИРКУТСКА  
ПОСТАНОВЛЕНИЕ**

от 09.08.2022

№ 031-06-566/22

**О внесении изменения в постановление администрации города Иркутска от 12 октября 2021 года № 031-06-730/21 «О подготовке и реализации бюджетных инвестиций в объекты капитального строительства муниципальной собственности»**

Руководствуясь статьей 79 Бюджетного кодекса Российской Федерации, статьей 16 Федерального закона от 6 октября 2007 года № 131-ФЗ «Об общих принципах организации местного самоуправления в Российской Федерации», статьями 37, 38, 42 Устава города Иркутска, постановлением администрации города Иркутска от 13 октября 2014 года № 031-06-1183/14 «Об утверждении Порядка принятия решений о подготовке и реализации, а также осуществления бюджетных инвестиций в объекты капитального строительства муниципальной собственности и приобретение объектов недвижимого имущества в муниципальную собственность муниципального образования город Иркутск», администрация города Иркутска

**ПОСТАНОВЛЯЕТ:**

1. Внести в постановление администрации города Иркутска от 12 октября 2021 года № 031-06-730/21 «О подготовке и реализации бюджетных инвестиций в объекты капитального строительства муниципальной собственности» с последним изменением, внесенным постановлением администрации города Иркутска от 15 июня 2022 года № 031-06-396/22, изменение, изложив Приложение в редакции Приложения к настоящему Постановлению.

2. Управлению по информационной политике аппарата администрации города Иркутска опубликовать настоящее Постановление с приложением в средствах массовой информации и разместить на официальном сайте органов местного самоуправления города Иркутска в информационно-телекоммуникационной сети «Интернет».

3. Отделу документационного обеспечения и архива организационного управления аппарата администрации города Иркутска внести в оригинал постановления администрации города Иркутска от 12 октября 2021 года № 031-06-730/21 «О подготовке и реализации бюджетных инвестиций в объекты капитального строительства муниципальной собственности» информационную справку о внесенном настоящим Постановлением изменении.

4. Контроль за исполнением настоящего Постановления возложить на заместителя мэра — председателя комитета городского обустройства администрации города Иркутска.

Мэр города Иркутска

Р.Н. Болотов

С полной версией документа можно ознакомиться на сайте [ИркутскИнформ.РФ](http://irkutskinform.ru)

**РОССИЙСКАЯ ФЕДЕРАЦИЯ  
АДМИНИСТРАЦИЯ ГОРОДА ИРКУТСКА  
ПОСТАНОВЛЕНИЕ**

от 09.08.2022

№ 031-06-567/22

**О внесении изменений в отдельные муниципальные правовые акты города Иркутска, регулирующие предоставление из бюджета города Иркутска субсидий юридическим лицам (за исключением субсидий государственным (муниципальным) учреждениям) и индивидуальным предпринимателям, некоммерческим организациям, не являющимся государственными (муниципальными) учреждениями**

В целях приведения муниципальных правовых актов города Иркутска в соответствие с законодательством Российской Федерации, руководствуясь частью 2 статьи 16<sup>1</sup>, частью 5 статьи 20, статьями 37, 52, 53 Федерального закона от 6 октября 2003 года № 131-ФЗ «Об общих принципах организации местного самоуправления в Российской Федерации», статьями 78, 78<sup>1</sup> Бюджетного кодекса Российской Федерации, постановлением Правительства Российской Федерации от 18 сентября 2020 года № 1492 «Об общих требованиях к нормативным правовым актам, муниципальным правовым актам, регулирующим предоставление субсидий, в том числе грантов в форме субсидий, юридическим лицам, индивидуальным предпринимателям, а также физическим лицам — производителям товаров, работ, услуг, и о признании утратившими силу некоторых актов Правительства Российской Федерации и отдельных положений некоторых актов Правительства Российской Федерации», статьями 37, 38, 42, 54, 56 Устава города Иркутска, администрация города Иркутска

**ПОСТАНОВЛЯЕТ:**

1. Внести в Положение о предоставлении из бюджета города Иркутска субсидий юридическим лицам (за исключением субсидий государственным (муниципальным) учреждениям) и индивидуальным предпринимателям на финансовое обеспечение затрат, связанных с оказанием услуг по льготной перевозке в автомобильном транспорте и городском наземном электрическом транспорте по муниципальным маршрутам регулярных перевозок пассажиров и багажа города Иркутска отдельных категорий студен-

тов и учащихся, утвержденное постановлением администрации города Иркутска от 14 декабря 2009 года № 031-06-3904/9, с последними изменениями, внесенными постановлением администрации города Иркутска от 18 апреля 2022 года № 031-06-232/22, следующие изменения:

1) в подпункте 4 пункта 1 слово «, целей» исключить;

2) в наименовании главы 3 слово «, целей» исключить.

2. Внести в Порядок предоставления из бюджета города Иркутска субсидий юридическим лицам (за исключением субсидий государственным (муниципальным) учреждениям) и индивидуальным предпринимателям на финансовое обеспечение затрат, связанных с оказанием услуг по льготной перевозке отдельных категорий граждан на автомобильном транспорте по муниципальным сезонным (садоводческим) маршрутам регулярных перевозок пассажиров и багажа города Иркутска и межмуниципальным сезонным (садоводческим) маршрутам регулярных перевозок пассажиров и багажа, проходящим по территории города Иркутска, утвержденный постановлением администрации города Иркутска от 5 июля 2021 года № 031-06-482/21, с изменениями, внесенными постановлением администрации города Иркутска от 18 апреля 2022 года № 031-06-232/22, следующие изменения:

1) в подпункте 4 пункта 1 слово «, целей» исключить;

2) в наименовании главы 4 слово «, целей» исключить.

3. Внести в Положение о предоставлении из бюджета города Иркутска субсидий юридическим лицам (за исключением субсидий государственным (муниципальным) учреждениям) и индивидуальным предпринимателям в целях возмещения недополученных доходов в связи с реализацией лекарственных препаратов по рецептам врачей бесплатно отдельным категориям граждан, проживающих в городе Иркутске, находящихся на амбулаторном лечении, утвержденное постановлением администрации города Иркутска от 19 марта 2019 года № 031-06-181/9, с последними изменениями, внесенными постановлением администрации города Иркутска от 18 апреля 2022 года № 031-06-232/22, следующие изменения:

1) в подпункте 4 пункта 1 слово «, целей» исключить;

2) в наименовании главы 3 слово «, целей» исключить.

4. Внести в Положение о предоставлении из бюджета города Иркутска субсидий юридическим лицам (за исключением субсидий государственным (муниципальным) учреждениям) и индивидуальным предпринимателям в целях возмещения недополученных доходов в связи с оказанием льготных услуг бань отдельным категориям граждан, утвержденное постановлением администрации города Иркутска от 1 августа 2018 года № 031-06-733/8, с последними изменениями, внесенными постановлением администрации города Иркутска от 18 апреля 2022 года № 031-06-232/22, следующие изменения:

1) в подпункте 4 пункта 1 слово «, целей» исключить;

2) в наименовании главы 3 слово «, целей» исключить.

5. Внести в Порядок предоставления субсидий некоммерческим организациям, не являющимся государственными (муниципальными) учреждениями, на финансовое обеспечение затрат, направленных на реализацию проектов в области социальной поддержки граждан, утвержденный постановлением администрации города Иркутска от 29 октября 2018 года № 031-06-960/8, с последними изменениями, внесенными постановлением администрации города Иркутска от 18 апреля 2022 года № 031-06-232/22, следующие изменения:

1) в подпункте 3 пункта 1 слово «, целей» исключить;

2) в наименовании главы 4 слово «, целей» исключить.

6. Настоящее Постановление вступает в силу со дня, следующего за днем его официального опубликования.

7. К отношениям, возникшим в связи с заключением договоров о предоставлении из бюджета города Иркутска субсидий юридическим лицам (за исключением субсидий государственным (муниципальным) учреждениям) и индивидуальным предпринимателям, некоммерческим организациям, не являющимся государственными (муниципальными) учреждениями, в соответствии со статьями 78, 78<sup>1</sup> Бюджетного кодекса Российской Федерации, применяется порядок предоставления субсидий в редакции, действующей до внесения изменений настоящим Постановлением в постановления администрации города Иркутска, указанные в пунктах 1–5 настоящего Постановления.

8. Отделу документационного обеспечения и архива организационного управления аппарата администрации города Иркутска внести в оригиналы постановлений администрации города Иркутска, указанных в пунктах 1–5 настоящего Постановления, информационные справки о внесенных настоящим Постановлением изменениях.

9. Управлению по информационной политике аппарата администрации города Иркутска опубликовать и разместить на официальном сайте органов местного самоуправления города Иркутска в информационно-телекоммуникационной сети «Интернет» настоящее Постановление.

10. Контроль за исполнением настоящего Постановления возложить на заместителя мэра — председателя комитета по социальной политике и культуре администрации города Иркутска.

Мэр города Иркутска

Р.Н. Болотов

**РОССИЙСКАЯ ФЕДЕРАЦИЯ  
АДМИНИСТРАЦИЯ ГОРОДА ИРКУТСКА  
ПОСТАНОВЛЕНИЕ**

от 09.08.2022

№ 031-06-568/22

**О внесении изменений в муниципальную программу «Культура и молодежная политика»**

В целях уточнения объемов финансового обеспечения на 2022 год муниципальной программы «Культура и молодежная политика», руководствуясь частью 2 статьи 16<sup>1</sup>, частью 5 статьи 20, статьями 37, 52, 53 Федерального закона от 6 октября 2003 года № 131-ФЗ «Об общих принципах организации местного самоуправления в Российской Федерации», частью 2 статьи 11<sup>1</sup>, статьями 37, 38, 42, 54, 56 Устава города Иркутска, Порядком разработки, реализации и оценки эффективности муниципальных программ города Иркутска, утвержденным постановлением администрации города Иркутска от 30 апреля 2019 года № 031-06-313/9, администрация города Иркутска

**ПОСТАНОВЛЯЕТ:**

1. Внести в муниципальную программу «Культура и молодежная политика», утвержденную постановлением администрации города Иркутска от 14 января 2020 года № 031-06-11/0, с последними изменениями, внесенными постановлением администрации города Иркутска от 14 июня 2022 года № 031-06-394/22, следующие изменения:

1) строку «Объемы финансирования Программы» Таблицы 1 «Паспорт муниципальной программы «Культура и молодежная политика» изложить в следующей редакции:



«	Объемы финансирования Программы	Общий объем финансирования 6 056 983,8 тыс. рублей, в том числе по годам реализации составляет: 2020 год — 921 170,4 тыс. рублей; 2021 год — 983 791,4 тыс. рублей; 2022 год — 1 061 286,0 тыс. рублей; 2023 год — 1 123 307,6 тыс. рублей; 2024 год — 986 038,4 тыс. рублей; 2025 год — 981 390,0 тыс. рублей. Общий объем финансирования за счет средств бюджета города 5 917 074,4 тыс. рублей, в том числе по годам реализации составляет: 2020 год — 918 231,0 тыс. рублей; 2021 год — 979 412,7 тыс. рублей; 2022 год — 1 030 941,8 тыс. рублей; 2023 год — 1 026 068,8 тыс. рублей; 2024 год — 981 030,1 тыс. рублей; 2025 год — 981 390,0 тыс. рублей. Объем финансирования за счет средств областного бюджета 113 495,4 тыс. рублей, в том числе по годам реализации составляет: 2020 год — 2 247,0 тыс. рублей; 2021 год — 1 026,9 тыс. рублей; 2022 год — 15 683,0 тыс. рублей; 2023 год — 93 286,4 тыс. рублей; 2024 год — 1252,1 тыс. рублей; 2025 год — 0,0 тыс. рублей. Объем финансирования за счет средств федерального бюджета 26 414,0 тыс. рублей, в том числе по годам реализации составляет: 2020 год — 692,4 тыс. рублей; 2021 год — 3 351,8 тыс. рублей; 2022 год — 14 661,2 тыс. рублей; 2023 год — 3 952,4 тыс. рублей; 2024 год — 3 756,2 тыс. рублей; 2025 год — 0,0 тыс. рублей	»;
---	---------------------------------	-----------------------------------------------------------------------------------------------------------------------------------------------------------------------------------------------------------------------------------------------------------------------------------------------------------------------------------------------------------------------------------------------------------------------------------------------------------------------------------------------------------------------------------------------------------------------------------------------------------------------------------------------------------------------------------------------------------------------------------------------------------------------------------------------------------------------------------------------------------------------------------------------------------------------------------------------------------------------------------------------------------------------------------------------------------------------------------------------------------------------------------------------------------------------------------------------------------------------------------------------------------------------------------------------------------------------------------------------------------------------------------------------	----

2) строку «Объемы финансирования подпрограммы» Таблицы 2 «Паспорт подпрограммы «Культура, досуг, творчество» муниципальной программы «Культура и молодежная политика» изложить в следующей редакции:

«	Объемы финансирования подпрограммы	Общий объем финансирования 5 898 052,0 тыс. рублей, в том числе по годам реализации составляет: 2020 год — 896 422,4 тыс. рублей; 2021 год — 959 643,6 тыс. рублей; 2022 год — 1 033 523,0 тыс. рублей; 2023 год — 1 095 397,6 тыс. рублей; 2024 год — 957 979,4 тыс. рублей; 2025 год — 955 086,0 тыс. рублей. Общий объем финансирования за счет средств бюджета города 5 758 197,4 тыс. рублей, в том числе по годам реализации составляет: 2020 год — 893 483,0 тыс. рублей; 2021 год — 955 319,7 тыс. рублей; 2022 год — 1 003 178,8 тыс. рублей; 2023 год — 998 158,8 тыс. рублей; 2024 год — 952 971,1 тыс. рублей; 2025 год — 955 086,0 тыс. рублей. Объем финансирования за счет средств областного бюджета 113 440,6 тыс. рублей, в том числе по годам реализации составляет: 2020 год — 2 247,0 тыс. рублей; 2021 год — 972,1 тыс. рублей; 2022 год — 15 683,0 тыс. рублей; 2023 год — 93 286,4 тыс. рублей; 2024 год — 1 252,1 тыс. рублей; 2025 год — 0,0 тыс. рублей. Объем финансирования за счет средств федерального бюджета 26 414,0 тыс. рублей, в том числе по годам реализации составляет: 2020 год — 692,4 тыс. рублей; 2021 год — 3 351,8 тыс. рублей; 2022 год — 14 661,2 тыс. рублей; 2023 год — 3 952,4 тыс. рублей; 2024 год — 3 756,2 тыс. рублей; 2025 год — 0,0 тыс. рублей	»;
---	------------------------------------	--------------------------------------------------------------------------------------------------------------------------------------------------------------------------------------------------------------------------------------------------------------------------------------------------------------------------------------------------------------------------------------------------------------------------------------------------------------------------------------------------------------------------------------------------------------------------------------------------------------------------------------------------------------------------------------------------------------------------------------------------------------------------------------------------------------------------------------------------------------------------------------------------------------------------------------------------------------------------------------------------------------------------------------------------------------------------------------------------------------------------------------------------------------------------------------------------------------------------------------------------------------------------------------------------------------------------------------------------------------------------------------------	----

3) в Таблице 3 «Паспорт подпрограммы «Молодежная политика» муниципальной программы «Культура и молодежная политика»:

строку «Объемы финансирования подпрограммы» изложить в следующей редакции:

«	Объемы финансирования подпрограммы	Общий объем финансирования за счет средств бюджета города 158 931,8 тыс. рублей, в том числе по годам реализации составляет: 2020 год — 24 748,0 тыс. рублей; 2021 год — 24 147,8 тыс. рублей; 2022 год — 27 763,0 тыс. рублей; 2023 год — 27 910,0 тыс. рублей; 2024 год — 28 059,0 тыс. рублей; 2025 год — 26 304,0 тыс. рублей. Общий объем финансирования за счет средств бюджета города 158 877,0 тыс. рублей, в том числе по годам реализации составляет: 2020 год — 24 748,0 тыс. рублей; 2021 год — 24 093,0 тыс. рублей; 2022 год — 27 763,0 тыс. рублей; 2023 год — 27 910,0 тыс. рублей; 2024 год — 28 059,0 тыс. рублей; 2025 год — 26 304,0 тыс. рублей. Объем финансирования за счет средств областного бюджета 54,8 тыс. рублей, в том числе по годам реализации составляет: 2021 год — 54,8 тыс. рублей.	»;
---	------------------------------------	-----------------------------------------------------------------------------------------------------------------------------------------------------------------------------------------------------------------------------------------------------------------------------------------------------------------------------------------------------------------------------------------------------------------------------------------------------------------------------------------------------------------------------------------------------------------------------------------------------------------------------------------------------------------------------------------------------------------------------------------------------------------------------------------------------------------------------------------------------------------------	----

в строке «Целевые показатели подпрограммы» после слов «Количество участников, принявших участие в мероприятиях, направленных на профилактику незаконного потребления наркотических средств и психотропных веществ, наркомании» дополнить словами «на территории города Иркутска»;

4) Приложение № 1 изложить в новой редакции согласно Приложению к настоящему Постановлению;

5) в Приложении № 2:

пункт 6 изложить в следующей редакции:

«	6	Количество восстановленных воинских захоронений на территории города Иркутска	ед.	0	16	25	29	33	23	0	»;
---	---	-------------------------------------------------------------------------------	-----	---	----	----	----	----	----	---	----

пункт 17 изложить в следующей редакции:

«	17	Количество участников, принявших участие в мероприятиях, направленных на профилактику незаконного потребления наркотических средств и психотропных веществ, наркомании на территории города Иркутска	чел.	-	-	-	10300	10400	10500	10600	»;
---	----	------------------------------------------------------------------------------------------------------------------------------------------------------------------------------------------------------	------	---	---	---	-------	-------	-------	-------	----

2. Настоящее Постановление вступает в силу со дня, следующего за днем его официального опубликования.

3. Отделу документационного обеспечения и архива организационного управления аппарата администрации города Иркутска внести в оригинал постановления администрации города Иркутска от 14 января 2020 года № 031-06-11/0 «О муниципальной программе «Культура и молодежная политика» информационную справку о внесенных настоящим Постановлением изменениях.

4. Управлению по информационной политике аппарата администрации города Иркутска опубликовать и разместить на официальном сайте органов местного самоуправления города Иркутска в информационно-телекоммуникационной сети «Интернет» настоящее Постановление с приложением.

5. Контроль за исполнением настоящего Постановления возложить на заместителя мэра — председателя комитета по социальной политике и культуре администрации города Иркутска.

Мэр города Иркутска

Р.Н. Болотов

С полной версией документа можно ознакомиться на сайте [irkutskinform.ru](http://irkutskinform.ru)

## РОССИЙСКАЯ ФЕДЕРАЦИЯ АДМИНИСТРАЦИЯ ГОРОДА ИРКУТСКА ПОСТАНОВЛЕНИЕ

от 09.08.2022

№ 031-06-569/22

О внесении изменений в состав Совета по предпринимательству при мэре города Иркутска

В целях организации работы Совета по предпринимательству при мэре города Иркутска, руководствуясь статьей 16 Федерального закона от 6 октября 2003 года № 131-ФЗ «Об общих принципах организации местного самоуправления в Российской Федерации», статьей 13 Федерального закона от 24 июля 2007 года № 209-ФЗ «О развитии малого и среднего предпринимательства в Российской Федерации», статьями 11, 37, 38, 41, 42 Устава города Иркутска, распоряжением администрации города Иркутска от 26 апреля 2022 года № 031-10-145/22 «Об организационно-штатных мероприятиях в администрации города Иркутска», администрация города Иркутска

### ПОСТАНОВЛЯЕТ:

1. Внести в состав Совета по предпринимательству при мэре города Иркутска, утвержденный постановлением администрации города Иркутска от 7 июля 2021 года № 031-06-495/21, с изменениями, внесенными постановлением администрации города Иркутска от 24 января 2022 года № 031-06-27/22, следующие изменения:

- 1) в абзаце третьем слова «управления планирования» исключить;
- 2) абзац пятый изложить в следующей редакции:

«1. Начальник департамента потребительского рынка комитета по экономике и стратегическому планированию администрации города Иркутска»;

2. Управлению по информационной политике аппарата администрации города Иркутска опубликовать настоящее Постановление в средствах массовой информации и разместить на WEB-портале органов местного самоуправления города Иркутска в информационно-телекоммуникационной сети «Интернет».

3. Отделу документационного обеспечения и архива организационного управления аппарата администрации города Иркутска внести в оригинал постановления администрации города Иркутска от 7 июля 2021 года № 031-06-495/21 «О Совете по предпринимательству при мэре города Иркутска» информационную справку о внесенных настоящим Постановлением изменениях.

4. Контроль за исполнением настоящего Постановления возложить на заместителя мэра — председателя комитета по экономике и стратегическому планированию администрации города Иркутска.

Мэр города Иркутска

Р.Н. Болотов

## РОССИЙСКАЯ ФЕДЕРАЦИЯ АДМИНИСТРАЦИЯ ГОРОДА ИРКУТСКА ПОСТАНОВЛЕНИЕ

от 10.08.2022

№ 031-06-570/22

О внесении изменения в абзац первый подпункта 7 пункта 1 постановления администрации города Иркутска от 18 февраля 2019 года № 031-06-102/9 «О мерах по обеспечению исполнения бюджета города Иркутска»

Руководствуясь статьей 160.1 Бюджетного кодекса Российской Федерации, статьями 16, 52, 55 Федерального закона от 6 октября 2003 года № 131-ФЗ «Об общих принципах организации местного самоуправления в Российской Федерации», статьями 11, 37, 38, 42 Устава города Иркутска, администрация города Иркутска

### ПОСТАНОВЛЯЕТ:

1. Внести в абзац первый подпункта 7 пункта 1 постановления администрации города Иркутска от 18 февраля 2019 года № 031-06-102/9 «О мерах по обеспечению исполнения бюджета города Иркутска» с последними изменениями, внесенными постановлением администрации города Иркутска от 18 июля 2022 года № 031-06-506/22, изменение, изложив в следующей редакции:

«7) ежеквартально представлять аналитические материалы по исполнению прогноза поступления администрируемых доходов бюджета города (с соответствующими обоснованиями перевыполнения (невыполнения) прогноза), по утвержденной финансовым органом города Иркутска форме».

2. Управлению по информационной политике аппарата администрации города Иркутска опубликовать настоящее Постановление в средствах массовой информации и разместить на WEB-портале органов местного самоуправления города Иркутска в информационно-телекоммуникационной сети «Интернет».

3. Отделу документационного обеспечения и архива организационного управления аппарата администрации города Иркутска внести в оригинал постановления администрации города Иркутска от 18 февраля 2019 года № 031-06-102/9 «О мерах по обеспечению исполнения бюджета города Иркутска» информационную справку о внесенном настоящим Постановлением изменении.

4. Контроль за исполнением настоящего Постановления оставляю за собой.

Мэр города Иркутска

Р.Н. Болотов



**РОССИЙСКАЯ ФЕДЕРАЦИЯ  
АДМИНИСТРАЦИЯ ГОРОДА ИРКУТСКА  
ПОСТАНОВЛЕНИЕ**

от 10.08.2022

№ 031–06–572/22

**О внесении изменений в отдельные муниципальные правовые акты города Иркутска**

В целях повышения доступности муниципальных услуг, создания комфортных условий для заявителей, руководствуясь статьей 16 Федерального закона от 6 октября 2003 года № 131-ФЗ «Об общих принципах организации местного самоуправления в Российской Федерации», Федеральным законом от 27 июля 2010 года № 210-ФЗ «Об организации предоставления государственных и муниципальных услуг», статьями 37, 38 Устава города Иркутска, постановлением администрации города Иркутска от 24 ноября 2010 года № 031–06–2856/10 «О порядке разработки и утверждения административных регламентов предоставления муниципальных услуг», администрация города Иркутска

**ПОСТАНОВЛЯЕТ:**

1. Внести в административный регламент предоставления муниципальной услуги «Предоставление разрешения на отклонение от предельных параметров разрешенного строительства, реконструкции объектов капитального строительства на территории города Иркутска», утвержденный постановлением администрации города Иркутска от 14 июня 2019 года № 031–06–403/9, с последними изменениями, внесенными постановлением администрации города Иркутска от 11 мая 2022 года № 031–06–288/22, изменение, дополнив главой 18.1 следующего содержания:

«Глава 18<sup>1</sup>. ИНЫЕ ТРЕБОВАНИЯ, В ТОМ ЧИСЛЕ УЧИТЫВАЮЩИЕ ОСОБЕННОСТИ ПРЕДОСТАВЛЕНИЯ МУНИЦИПАЛЬНОЙ УСЛУГИ В ЭЛЕКТРОННОЙ ФОРМЕ

58<sup>1</sup> Заявление и документы, необходимые для предоставления муниципальной услуги, указанные в пунктах 40, 42 настоящего административного регламента, могут быть направлены в Отдел в форме электронных документов, подписанных тем видом электронной подписи, который установлен законодательством Российской Федерации для подписания таких документов, посредством Портала.

58<sup>2</sup> При направлении заявления и прилагаемых к нему документов в электронной форме представителем заявителя, действующим на основании доверенности, доверенность должна быть представлена в форме электронного документа, подписанного усиленной квалифицированной электронной подписью уполномоченного лица, выдавшего (подписавшего) доверенность.

58<sup>3</sup> Предоставление муниципальной услуги с использованием Портала осуществляется в отношении заявителей, прошедших процедуру регистрации и авторизации на Портале.

58<sup>4</sup> Информация о ходе предоставления муниципальной услуги, а также о результате предоставления муниципальной услуги предоставляется заявителю через «Личный кабинет» Портала.»

2. Внести в административный регламент предоставления муниципальной услуги «Предоставление разрешения на условно разрешенный вид использования земельных участков и (или) объектов капитального строительства на территории города Иркутска», утвержденный постановлением администрации города Иркутска от 14 июня 2019 года № 031–06–404/9, с последними изменениями, внесенными постановлением администрации города Иркутска от 11 мая 2022 года № 031–06–288/22, изменение, дополнив главой 18.1 следующего содержания:

«Глава 18<sup>1</sup>. ИНЫЕ ТРЕБОВАНИЯ, В ТОМ ЧИСЛЕ УЧИТЫВАЮЩИЕ ОСОБЕННОСТИ ПРЕДОСТАВЛЕНИЯ МУНИЦИПАЛЬНОЙ УСЛУГИ В ЭЛЕКТРОННОЙ ФОРМЕ

58<sup>1</sup> Заявление и документы, необходимые для предоставления муниципальной услуги, указанные в пунктах 40, 42 настоящего административного регламента, могут быть направлены в Отдел в форме электронных документов, подписанных тем видом электронной подписи, который установлен законодательством Российской Федерации для подписания таких документов, посредством Портала.

58<sup>2</sup> При направлении заявления и прилагаемых к нему документов в электронной форме представителем заявителя, действующим на основании доверенности, доверенность должна быть представлена в форме электронного документа, подписанного усиленной квалифицированной электронной подписью уполномоченного лица, выдавшего (подписавшего) доверенность.

58<sup>3</sup> Предоставление муниципальной услуги с использованием Портала осуществляется в отношении заявителей, прошедших процедуру регистрации и авторизации на Портале.

58<sup>4</sup> Информация о ходе предоставления муниципальной услуги, а также о результате предоставления муниципальной услуги предоставляется заявителю через «Личный кабинет» Портала.»

3. Настоящее Постановление вступает в силу со дня, следующего за днем его официального опубликования, но не ранее 1 августа 2022 года.

4. Управлению по информационной политике аппарата администрации города Иркутска опубликовать настоящее Постановление в средствах массовой информации и разместить на WEB-портале органов местного самоуправления города Иркутска в информационно-телекоммуникационной сети «Интернет».

5. Отделу документационного обеспечения и архива организационного управления аппарата администрации города Иркутска внести в оригиналы постановлений администрации города Иркутска, указанных в пунктах 1, 2 настоящего Постановления, информационные справки о внесенных настоящим Постановлением изменениях.

6. Контроль за исполнением настоящего Постановления возложить на заместителя мэра — председателя комитета по градостроительной политике администрации города Иркутска.

Мэр города Иркутска

Р.Н. Болотов

**РОССИЙСКАЯ ФЕДЕРАЦИЯ  
МЭР ГОРОДА ИРКУТСКА  
ПОСТАНОВЛЕНИЕ**

от 10.08.2022

№ 031–07–26/22

**О формировании Общественной палаты города Иркутска 7 созыва**

В связи с истечением срока полномочий членов Общественной палаты города Иркутска 6 созыва, руководствуясь статьей 16 Федерального закона от 6 октября 2003 года № 131-ФЗ «Об общих принципах организации местного самоуправления в Российской Федерации», статьей 12 Федерального закона от 27 июля 2014 года № 212-ФЗ «Об основах общественного контроля в Российской Федерации», статьями 11, 37, 38, 42 Устава города Иркутска, Положением об Общественной палате г. Иркутска, утвержденным постановлением мэра города Иркутска от 14 марта 2008 года № 031–06–451/8,

**ПОСТАНОВЛЯЮ:**

1. Объявить процедуру формирования Общественной палаты города Иркутска 7 созыва (далее — Процедура) с 15 августа 2022 года.

2. Ответственным за проведение Процедуры назначить начальника управления реализации общественных инициатив аппарата администрации города Иркутска.

3. Управлению по информационной политике аппарата администрации города Иркутска опубликовать и разместить настоящее Постановление на официальном сайте органов местного самоуправления города Иркутска в информационно-телекоммуникационной сети «Интернет».

4. Контроль за исполнением настоящего Постановления возложить на начальника управления реализации общественных инициатив аппарата администрации города Иркутска.

Мэр города Иркутска

Р.Н. Болотов

**ПРОЕКТ РЕШЕНИЯ О ПРЕДОСТАВЛЕНИИ РАЗРЕШЕНИЯ НА УСЛОВНО  
РАЗРЕШЕННЫЙ ВИД ИСПОЛЬЗОВАНИЯ ЗЕМЕЛЬНОГО УЧАСТКА И ОБЪЕКТА  
КАПИТАЛЬНОГО СТРОИТЕЛЬСТВА**

Учитывая запрос Крикштунаса Кестутиса Симо о предоставлении разрешения на условно разрешенный вид использования земельного участка и объекта капитального строительства, предоставить разрешение на условно разрешенный вид использования «Предпринимательство» в отношении земельного участка с кадастровым номером 38:36:000008:5545, площадью 419 кв. м, расположенного по адресу: Иркутская область, г. Иркутск, пер. Линейный, «Объекты торгового назначения, реализующие товары розницей» в отношении объекта капитального строительства с кадастровым номером 38:36:000008:8491, площадью 132,4 кв. м, расположенного по адресу: Российская Федерация, Иркутская область, город Иркутск, переулок Линейный.

**СХЕМА РАСПОЛОЖЕНИЯ ЗЕМЕЛЬНОГО УЧАСТКА, В ОТНОШЕНИИ  
КОТОРОГО ПОДГОТОВЛЕН ПРОЕКТ РЕШЕНИЯ О ПРЕДОСТАВЛЕНИИ  
РАЗРЕШЕНИЯ НА УСЛОВНО РАЗРЕШЕННЫЙ ВИД ИСПОЛЬЗОВАНИЯ  
«ПРЕДПРИНИМАТЕЛЬСТВО» В ОТНОШЕНИИ ЗЕМЕЛЬНОГО УЧАСТКА  
С КАДАСТРОВЫМ НОМЕРОМ 38:36:000008:5545, ПЛОЩАДЬЮ 419 КВ. М,  
РАСПОЛОЖЕННОГО ПО АДРЕСУ: ИРКУТСКАЯ ОБЛАСТЬ, Г. ИРКУТСК, ПЕР.  
ЛИНЕЙНЫЙ, «ОБЪЕКТЫ ТОРГОВОГО НАЗНАЧЕНИЯ, РЕАЛИЗУЮЩИЕ ТОВАРЫ  
РОЗНИЦЕЙ» В ОТНОШЕНИИ ОБЪЕКТА КАПИТАЛЬНОГО СТРОИТЕЛЬСТВА  
С КАДАСТРОВЫМ НОМЕРОМ 38:36:000008:8491, ПЛОЩАДЬЮ 132,4 КВ. М,  
РАСПОЛОЖЕННОГО ПО АДРЕСУ: РОССИЙСКАЯ ФЕДЕРАЦИЯ, ИРКУТСКАЯ  
ОБЛАСТЬ, ГОРОД ИРКУТСК, ПЕРЕУЛОК ЛИНЕЙНЫЙ.**



**ПРОЕКТ РЕШЕНИЯ О ПРЕДОСТАВЛЕНИИ РАЗРЕШЕНИЯ НА ОТКЛОНЕНИЕ  
ОТ ПРЕДЕЛЬНЫХ ПАРАМЕТРОВ РАЗРЕШЕННОГО СТРОИТЕЛЬСТВА,  
РЕКОНСТРУКЦИИ ОБЪЕКТОВ КАПИТАЛЬНОГО СТРОИТЕЛЬСТВА**

Учитывая запрос ООО СЗ «ДЕСС-Инвест» о предоставлении разрешения на отклонение от предельных параметров разрешенного строительства, реконструкции объектов капитального строительства, предоставить разрешение на отклонение от предельных параметров разрешенного строительства, реконструкции объектов капитального строительства, установленных в градостроительном регламенте с основным видом разрешенного использования земельного участка «Многоэтажная жилая застройка (высотная застройка)», в части: увеличения предельной высоты зданий, строений, сооружений до 65,8 м; увеличения плотности жилой застройки до 30,77 тыс. кв. м на 1 га; уменьшения процента расчетного числа легковых автомобилей для определения необходимого количества машино-мест до 30%; уменьшения минимального расстояния между продольными сторонами зданий и частей зданий при новом строительстве до 10,4 м, в отношении земельного участка с кадастровым номером 38:36:000020:25083, площадью 15553 кв. м, расположенного по адресу: Российская Федерация, Иркутская область, г. Иркутск.

**СХЕМА РАСПОЛОЖЕНИЯ ЗЕМЕЛЬНОГО УЧАСТКА, В ОТНОШЕНИИ КОТОРОГО  
ПОДГОТОВЛЕН ПРОЕКТ РЕШЕНИЯ О ПРЕДОСТАВЛЕНИИ РАЗРЕШЕНИЯ  
НА ОТКЛОНЕНИЕ ОТ ПРЕДЕЛЬНЫХ ПАРАМЕТРОВ РАЗРЕШЕННОГО  
СТРОИТЕЛЬСТВА, РЕКОНСТРУКЦИИ ОБЪЕКТОВ КАПИТАЛЬНОГО  
СТРОИТЕЛЬСТВА, УСТАНОВЛЕННЫХ В ГРАДОСТРОИТЕЛЬНОМ РЕГЛАМЕНТЕ  
С ОСНОВНЫМ ВИДОМ РАЗРЕШЕННОГО ИСПОЛЬЗОВАНИЯ ЗЕМЕЛЬНОГО  
УЧАСТКА «МНОГОЭТАЖНАЯ ЖИЛАЯ ЗАСТРОЙКА (ВЫСОТНАЯ ЗАСТРОЙКА)»,  
В ЧАСТИ: УВЕЛИЧЕНИЯ ПРЕДЕЛЬНОЙ ВЫСОТЫ ЗДАНИЙ, СТРОЕНИЙ,  
СООРУЖЕНИЙ ДО 65,8 М; УВЕЛИЧЕНИЯ ПЛОТНОСТИ ЖИЛОЙ ЗАСТРОЙКИ  
ДО 30,77 ТЫС. КВ. М. НА 1 ГА; УМЕНЬШЕНИЯ ПРОЦЕНТА РАСЧЕТНОГО ЧИСЛА  
ЛЕГКОВЫХ АВТОМОБИЛЕЙ ДЛЯ ОПРЕДЕЛЕНИЯ НЕОБХОДИМОГО КОЛИЧЕСТВА  
МАШИНО-МЕСТ ДО 30%; УМЕНЬШЕНИЯ МИНИМАЛЬНОГО РАССТОЯНИЯ  
МЕЖДУ ПРОДОЛЬНЫМИ СТОРОНАМИ ЗДАНИЙ И ЧАСТЕЙ ЗДАНИЙ ПРИ  
НОВОМ СТРОИТЕЛЬСТВЕ ДО 10,4 М, В ОТНОШЕНИИ ЗЕМЕЛЬНОГО УЧАСТКА  
С КАДАСТРОВЫМ НОМЕРОМ 38:36:000020:25083, ПЛОЩАДЬЮ 15553 КВ. М,  
РАСПОЛОЖЕННОГО ПО АДРЕСУ: РОССИЙСКАЯ ФЕДЕРАЦИЯ, ИРКУТСКАЯ  
ОБЛАСТЬ, Г. ИРКУТСК.**



### ОТКАЗ В ПРЕДОСТАВЛЕНИИ РАЗРЕШЕНИЯ НА УСЛОВНО РАЗРЕШЕННЫЙ ВИД ИСПОЛЬЗОВАНИЯ ОТ 08.08.2022 Г. № 945-70-3175/2 ПО ЗАПРОСУ АКИМОВОЙ АНАСТАСИИ ОЛЕГОВНЫ

В соответствии со статьей 39 Градостроительного кодекса Российской Федерации, статьей 16 Федерального закона от 6 октября 2003 года № 131-ФЗ «Об общих принципах организации местного самоуправления в Российской Федерации», статьями 10, 11, 15, 37, 44, 45 Устава города Иркутска, административным регламентом предоставления муниципальной услуги «Предоставление разрешения на условно разрешенный вид использования земельных участков и (или) объектов капитального строительства на территории города Иркутска», утвержденным постановлением администрации города Иркутска от 14 июня 2019 года № 031-06-404/9, постановлением администрации города Иркутска от 28 июня 2018 года № 031-06-614/8 «О комиссии по подготовке правил землепользования и застройки», комитет по градостроительной политике администрации города Иркутска (далее — Комитет) сообщает следующее.

Учитывая рекомендации комиссии по подготовке правил землепользования и застройки от 5 августа 2022 года, Комитет отказывает Акимовой Анастасии Олеговне в предоставлении разрешения на условно разрешенный вид использования «Предпринимательство» в отношении земельного участка с кадастровым номером 38:36:000020:1541, площадью 732 кв. м, расположенного по адресу: Иркутская область, г. Иркутск, ул. Лызина, 19, «Многофункциональные объекты» в отношении объекта капитального строительства с кадастровым номером 38:36:000020:25103, площадью 774,3 кв. м, расположенного по адресу: Российская Федерация, Иркутская область, г. Иркутск, ул. Лызина, д. 19, на основании пп. 1 п. 45 административного регламента предоставления муниципальной услуги «Предоставление разрешения на условно разрешенный вид использования земельных участков и (или) объектов капитального строительства на территории города Иркутска», утвержденным постановлением администрации города Иркутска от 14 июня 2019 года № 031-06-404/9, а именно: нарушение требований земельного и градостроительного законодательства, положений утвержденных градостроительных регламентов.

В соответствии с выпиской от 16 июня 2022 года из Единого государственного реестра недвижимости на земельном участке с кадастровым номером 38:36:000020:1541 расположен объект капитального строительства с кадастровым номером 38:36:000020:25103 с наименованием «Жилой дом».

Однако, в ходе проведения публичных слушаний 18 июля 2022 года, на данном земельном участке был выявлен объект капитального строительства, имеющий признаки нежилого здания.

Дополнительно сообщаем, что согласно Федеральному закону от 30 декабря 2009 года № 384-ФЗ «Технический регламент о безопасности зданий и сооружений», здания должны быть спроектированы таким образом, чтобы в жилых помещениях была обеспечена достаточная солнцезащита в целях создания безопасных условий проживания независимо от его срока.

### ОТКАЗ В ПРЕДОСТАВЛЕНИИ РАЗРЕШЕНИЯ НА УСЛОВНО РАЗРЕШЕННЫЙ ВИД ИСПОЛЬЗОВАНИЯ ОТ 08.08.2022 Г. № 945-70-3174/2 ПО ЗАПРОСУ БАБАЕВА ЗАХИДА АБДУЛГУСЕЙН ОГЛЫ

В соответствии со статьей 39 Градостроительного кодекса Российской Федерации, статьей 16 Федерального закона от 6 октября 2003 года № 131-ФЗ «Об общих принципах организации местного самоуправления в Российской Федерации», статьями 10, 11, 15, 37, 44, 45 Устава города Иркутска, административным регламентом предоставления муниципальной услуги «Предоставление разрешения на условно разрешенный вид использования земельных участков и (или) объектов капитального строительства на территории города Иркутска», утвержденным постановлением администрации города Иркутска от 14 июня 2019 года № 031-06-404/9, постановлением администрации города Иркутска от 28 июня 2018 года № 031-06-614/8 «О комиссии по подготовке правил землепользования и застройки», комитет по градостроительной политике администрации города Иркутска (далее — Комитет) сообщает следующее.

Учитывая рекомендации комиссии по подготовке правил землепользования и застройки от 5 августа 2022 года, Комитет отказывает Бабаеву Захиду Абдулгусейну оглы в предоставлении разрешения на условно разрешенный вид использования «Предпринимательство» в отношении земельного участка с кадастровым номером 38:36:000002:11126, площадью 314 кв. м, расположенного по адресу: Российская Федерация, Иркутская область, г. Иркутск, ул. Полярная, на основании пп. 1 п. 45 административного регламента предоставления муниципальной услуги «Предоставление разрешения на условно разрешенный вид использования земельных участков и (или) объектов капитального строительства на территории города Иркутска», утвержденным постановлением администрации города Иркутска от 14 июня 2019 года № 031-06-404/9, а именно: нарушение требований земельного и градостроительного законодательства, положений утвержденных градостроительных регламентов.

В силу требований части 1 статьи 48 Градостроительного кодекса Российской Федерации архитектурно-строительное проектирование должно осуществляться путем подготовки проектной документации применительно к объектам капитального строительства в границах принадлежащего застройщику или иному правообладателю земельного участка, в том числе благоустройство прилегающей территории.

Земельный участок с кадастровым номером 38:36:000002:11126 (площадью 314 кв. м) образован путем раздела земельного участка с кадастровым номером 38:36:000002:2114 (площадью 1334 кв. м).

Распоряжением Комитета по управлению Ленинским округом администрации города Иркутска от 7 апреля 2015 года за № 604-02-110/15 было принято решение о переводе жилого дома в нежилое здание, расположенного ранее на земельном участке с кадастровым номером 38:36:000002:2114.

Согласно проекту переводимого объекта капитального строительства, территория в границах земельного участка с кадастровым номером 38:36:000002:11126 (площадью 314 кв. м) предназначалась под благоустройство — для размещения парковочных мест (стоянки автомобилей) для здания, которое расположено на земельном участке с кадастровым номером 38:36:000002:11127 (площадью 1020 кв. м).

### ОТКАЗ В ПРЕДОСТАВЛЕНИИ РАЗРЕШЕНИЯ НА УСЛОВНО РАЗРЕШЕННЫЙ ВИД ИСПОЛЬЗОВАНИЯ ОТ 08.08.2022 Г. № 945-70-3176/2 ПО ЗАПРОСУ КОРОВКИНОЙ ТАМАРЫ ОЛЕГОВНЫ, КУЙДИНОЙ СВЕТЛАНЫ НИКОЛАЕВНЫ

В соответствии со статьей 39 Градостроительного кодекса Российской Федерации, статьей 16 Федерального закона от 6 октября 2003 года № 131-ФЗ «Об общих принципах организации местного самоуправления в Российской Федерации», статьями 10, 11, 15, 37, 44, 45 Устава города Иркутска, административным регламентом предоставления муниципальной услуги «Предоставление разрешения на условно разрешенный вид использования земельных участков и (или) объектов капитального строительства

на территории города Иркутска», утвержденным постановлением администрации города Иркутска от 14 июня 2019 года № 031-06-404/9, постановлением администрации города Иркутска от 28 июня 2018 года № 031-06-614/8 «О комиссии по подготовке правил землепользования и застройки», комитет по градостроительной политике администрации города Иркутска (далее — Комитет) сообщает следующее.

Учитывая рекомендации комиссии по подготовке правил землепользования и застройки от 5 августа 2022 года, Комитет отказывает Коровкиной Тамаре Олеговне, Куйдиной Светлане Николаевне в предоставлении разрешения на условно разрешенный вид использования «Предпринимательство» в отношении земельного участка с кадастровым номером 38:36:000021:35959, площадью 629 кв. м, расположенного по адресу: Российская Федерация, Иркутская область, г. Иркутск, ул. 6-я Советская, на основании пп. 1 п. 45 административного регламента предоставления муниципальной услуги «Предоставление разрешения на условно разрешенный вид использования земельных участков и (или) объектов капитального строительства на территории города Иркутска», утвержденным постановлением администрации города Иркутска от 14 июня 2019 года № 031-06-404/9, а именно: нарушение требований земельного и градостроительного законодательства, положений утвержденных градостроительных регламентов.

Согласно постановлению Администрации Иркутской области от 12 сентября 2008 года № 254-па «Об утверждении границ зон охраны объектов культурного наследия (памятников истории и культуры) народов Российской Федерации, расположенных на территории города Иркутска, режимов использования земель и градостроительных регламентов в границах данных зон» земельный участок с кадастровым номером 38:36:000021:35959 расположен в зоне регулирования застройки и хозяйственной деятельности «Правобережье реки Ангара, левобережье реки Ушаковки», которая запрещает все виды земляных, строительных работ и хозяйственную деятельность до выполнения археологического обследования с целью определения сохранности и историко-культурной значимости культурного слоя. Территория ограничена и обременена требованием выполнения археологического обследования до проведения земляных, строительных работ, а также иной хозяйственной деятельности.

В соответствии с постановлением администрации города Иркутска от 25 марта 2021 года № 031-06-206/21 «О внесении изменений в постановление администрации города Иркутска от 3 ноября 2017 года № 031-06-1059/7 «Об утверждении проекта планировки территории планировочного элемента О-03-01» данный земельный участок расположен:

- в границах зоны планировочного объекта транспортной инфраструктуры — многоуровневая автостоянка (многоуровневые гаражи) на 305 м/мест (условный номер ЗР-21);
- частично на территории общего пользования — в границах красных линий. В силу статьи 36 Градостроительного кодекса Российской Федерации действие градостроительного регламента на земельный участок, расположенный в границах территорий общего пользования, не распространяется.

### ОТКАЗ В ПРЕДОСТАВЛЕНИИ РАЗРЕШЕНИЯ НА УСЛОВНО РАЗРЕШЕННЫЙ ВИД ИСПОЛЬЗОВАНИЯ ОТ 08.08.2022 Г. № 945-70-3173/2 ПО ЗАПРОСУ СЕРЕДКИНА ВЛАДИМИРА НИКОЛАЕВИЧА

В соответствии со статьей 39 Градостроительного кодекса Российской Федерации, статьей 16 Федерального закона от 6 октября 2003 года № 131-ФЗ «Об общих принципах организации местного самоуправления в Российской Федерации», статьями 10, 11, 15, 37, 44, 45 Устава города Иркутска, административным регламентом предоставления муниципальной услуги «Предоставление разрешения на условно разрешенный вид использования земельных участков и (или) объектов капитального строительства на территории города Иркутска», утвержденным постановлением администрации города Иркутска от 14 июня 2019 года № 031-06-404/9, постановлением администрации города Иркутска от 28 июня 2018 года № 031-06-614/8 «О комиссии по подготовке правил землепользования и застройки», комитет по градостроительной политике администрации города Иркутска (далее — Комитет) сообщает следующее.

Учитывая рекомендации комиссии по подготовке правил землепользования и застройки от 5 августа 2022 года, Комитет отказывает Середкину Владимиру Николаевичу в предоставлении разрешения на условно разрешенный вид использования «Предпринимательство» в отношении земельного участка с кадастровым номером 38:36:000001:1878, площадью 582 кв. м, расположенного по адресу: Иркутская область, г. Иркутск, Ленинский район, ул. Свободы, 23, на основании пп. 1 п. 45 административного регламента предоставления муниципальной услуги «Предоставление разрешения на условно разрешенный вид использования земельных участков и (или) объектов капитального строительства на территории города Иркутска», утвержденным постановлением администрации города Иркутска от 14 июня 2019 года № 031-06-404/9, а именно: нарушение требований земельного и градостроительного законодательства, положений утвержденных градостроительных регламентов.

Согласно статье 36 Градостроительного кодекса Российской Федерации (далее — Кодекс) градостроительным регламентом определяется правовой режим земельных участков, равно как всего, что находится над и под поверхностью земельных участков и используется в процессе их застройки и последующей эксплуатации объектов капитального строительства. Действие градостроительного регламента распространяется в равной мере на все земельные участки и объекты капитального строительства, расположенные в пределах границ территориальной зоны, обозначенной на карте градостроительного зонирования.

В соответствии с правилами землепользования и застройки частей территории города Иркутска, включающей территорию в границах исторического поселения город Иркутск, утвержденными решением Думы города Иркутска от 28 октября 2016 года № 006-20-260428/6, за исключением территории в границах исторического поселения город Иркутск, утвержденными решением Думы города Иркутска от 28 октября 2016 года № 006-20-260430/6, применительно к каждой территориальной зоне установлены виды разрешенного использования земельных участков и объектов капитального строительства.

Согласно статье 1 Кодекса к объектам капитального строительства относятся — здания, строения, сооружения, объекты, строительство которых не завершено (объекты незавершенного строительства), за исключением некапитальных строений, сооружений и неотделимых улучшений земельного участка (замощение, покрытие и другие).

Некапитальные строения, сооружения — строения, сооружения, которые не имеют прочной связи с землей и конструктивные характеристики которых позволяют осуществить их перемещение и (или) демонтаж и последующую сборку без несоразмерного ущерба назначению и без изменения основных характеристик строений, сооружений (в том числе киосков, навесов и других подобных строений, сооружений).

В рамках проведения публичных слушаний 15 июля 2022 года на земельном участке с кадастровым номером 38:36:000001:1878, расположенном по адресу: г. Иркутск, ул. Свободы, 23, выявлен объект капитального строительства.

Документы на данный объект не представлены, а также отсутствуют сведения о постановке на кадастровый учет в Едином государственном реестре недвижимости об основных характеристиках и зарегистрированных правах.

На основании пункта 5 части 1 статьи 1 Земельного кодекса Российской Федерации единство судьбы земельных участков и прочно связанных с ними объектов, согласно которому все прочно связанные с земельными участками объекты следуют судьбе земельных участков, за исключением случаев, установленных федеральными законами.

### ОТКАЗ В ПРЕДОСТАВЛЕНИИ РАЗРЕШЕНИЯ НА ОТКЛОНЕНИЕ ОТ ПРЕДЕЛЬНЫХ ПАРАМЕТРОВ РАЗРЕШЕННОГО СТРОИТЕЛЬСТВА, РЕКОНСТРУКЦИИ ОБЪЕКТОВ КАПИТАЛЬНОГО СТРОИТЕЛЬСТВА ОТ 10.08.2022 Г. № 945-70-3255/22, ПО ЗАПРОСУ СКОРИКОВА ОЛЕГА ВЯЧЕСЛАВОВИЧА

Рассмотрев запрос Скорикова Олега Вячеславовича о предоставлении разрешения на отклонение от предельных параметров разрешенного строительства, реконструкции объектов капитального строительства, установленных в градостроительном регламенте на условно разрешенном виде использования земельного участка «Объекты дорожного сервиса», в части уменьшения минимального размера земельного участка до 0,06 га, в отношении земельного участка с кадастровым номером 38:36:000021:30591, площадью 600 кв. м, расположенного по адресу: Иркутская область, г. Иркутск, Октябрьский район, ул. Коммунистическая, 24/6, в соответствии со статьей 40 Градостроительного кодекса Российской Федера-



ции, административным регламентом предоставления муниципальной услуги «Предоставление разрешения на отклонение от предельных параметров разрешенного строительства, реконструкции объектов капитального строительства на территории города Иркутска», утвержденным постановлением администрации города Иркутска от 14 июня 2019 года № 031-06-403/9, постановлением администрации города Иркутска от 28 июня 2018 года № 031-06-614/8 «О комиссии по подготовке правил землепользования и застройки», комитет по градостроительной политике администрации города Иркутска (далее — Комитет) сообщает следующее.

Учитывая рекомендации комиссии по подготовке правил землепользования и застройки от 5 августа 2022 года, Комитет отказывает в предоставлении разрешения на отклонение от предельных параметров разрешенного строительства, реконструкции объектов капитального строительства, установленных в градостроительном регламенте с условно разрешенным видом использования земельного участка «Объекты дорожного сервиса», в части уменьшения минимального размера земельного участка до 0,06 га, в отношении земельного участка с кадастровым номером 38:36:000021:30591, площадью 600 кв. м, расположенного по адресу: Иркутская область, г. Иркутск, Октябрьский район, ул. Коммунистическая, 24/6, на основании пп. 1 п. 45 административного регламента предоставления муниципальной услуги «Предоставление разрешения на отклонение от предельных параметров разрешенного строительства, реконструкции объектов капитального строительства на территории города Иркутска», утвержденного постановлением администрации города Иркутска от 14 июня 2019 года № 031-06-403/9, а именно: нарушение требований земельного и градостроительного законодательства, положений утвержденных градостроительных регламентов.

В силу части 1 статьи 48 Градостроительного кодекса Российской Федерации архитектурно-строительное проектирование должно осуществляться путем подготовки проектной документации применительно к объектам капитального строительства в границах принадлежащего застройщику или иному правообладателю земельного участка, в том числе благоустройство прилегающей территории.

В представленной схеме планировочной организации земельного участка (далее — схема) с кадастровым номером 38:36:000021:30591 проектирование ведется частично за границами данного земельного участка.

Также в схеме отсутствуют:

- красные линии, существующая застройка на смежных земельных участках и застройка через проезжую часть;
- санитарно-защитная зона здания автомойки, стоянка для автомобилей, расчет парковочных мест, организация въезда-выезда на земельный участок;
- разворотная площадка, так как проезд вдоль здания является тупиковым;
- площадка для твердых коммунальных отходов.

Также в представленной схеме указаны не все условные обозначения, в штампе отсутствуют подписи ответственных лиц.

В соответствии с постановлением администрации города Иркутска от 17 июня 2020 года № 031-06-357/0 «О внесении изменений в постановление администрации города Иркутска от 23 октября 2017 года № 031-06-1017/7 «Об утверждении проекта планировки территории планировочного элемента О-02-01» данный земельный участок расположен частично на территории общего пользования — границах красных линий.

В силу статьи 36 Градостроительного кодекса Российской Федерации действие градостроительного регламента на земельный участок, расположенный в границах территорий общего пользования, не распространяется.

#### УПРАВЛЕНИЕ РЕАЛИЗАЦИИ ОБЩЕСТВЕННЫХ ИНИЦИАТИВ АППАРАТА АДМИНИСТРАЦИИ ГОРОДА ИРКУТСКА ПО ПОРУЧЕНИЮ МЭРА ГОРОДА ИРКУТСКА ИНФОРМИРУЕТ О НАЧАЛЕ ПРОЦЕДУРЫ ФОРМИРОВАНИЯ ОБЩЕСТВЕННОЙ ПАЛАТЫ ГОРОДА ИРКУТСКА СЕДЬМОГО СОЗЫВА.

Начиная с 15 августа по 15 сентября 2022 года, общественные объединения, иные некоммерческие организации, органы территориального общественного самоуправления города Иркутска вправе принять решение о выдвижении из своего состава одного кандидата в Общественную палату города Иркутска и делегата для участия в городской конференции общественности.

В соответствии с Порядком составления списков кандидатов в члены Общественной палаты города Иркутска и делегатов на городскую конференцию общественности принятое решение вместе с документами, подтверждающими согласие кандидата на выдвижение в члены Общественной палаты, в течение тридцати календарных дней направляется в Управление реализации общественных инициатив аппарата администрации города Иркутска (ул. Марата, 14, каб. 203, тел.: +7(3952)520415) для составления списков кандидатов в члены Общественной палаты города Иркутска.

Общественные объединения, некоммерческие организации, органы территориального общественно-самоуправления представляют следующие документы:

1. Для выдвижения кандидата в члены Общественной палаты г. Иркутска:
  - 1) обращение на имя мэра г. Иркутска с просьбой включить кандидата в члены Общественной палаты г. Иркутска в список кандидатов в произвольной форме;
  - 2) копию учредительного документа со всеми изменениями и дополнениями и копия свидетельства о внесении записи в Единый государственный реестр юридических лиц, заверенная подписью руководителя и печатью организации; копия документа, подтверждающего регистрацию в органах местного самоуправления города Иркутска (органам территориального общественного самоуправления);
  - 3) решение руководящего органа общественного объединения, некоммерческой организации, органа территориального общественного самоуправления о выдвижении кандидата в состав Общественной палаты г. Иркутска;
  - 4) документ, подтверждающий согласие кандидата на выдвижение его в члены Общественной палаты г. Иркутска;
  - 5) копия паспорта гражданина РФ, выданного в качестве кандидата в члены Общественной палаты г. Иркутска;
  - 6) краткая автобиография и характеристика кандидата в члены Общественной палаты г. Иркутска;
  - 7) списочный состав членов общественного объединения, некоммерческой организации, органа территориального общественного самоуправления, выдвигающего кандидата в члены Общественной палаты г. Иркутска;
  - 8) документ, подтверждающий, что выдвинутый в члены Общественной палаты г. Иркутска кандидат является членом общественного объединения, некоммерческой организации, органа территориального общественного самоуправления не менее 2 лет;
  - 9) информацию о деятельности общественного объединения, некоммерческой организации, органа территориального общественного самоуправления в г. Иркутске за последние 2 года;
  - 10) предложения кандидата по целям и задачам, организации работы Общественной палаты г. Иркутска.
2. Для выдвижения делегата на городскую конференцию:
  - 1) обращение на имя мэра г. Иркутска с просьбой включить делегата на городскую конференцию общественности в список делегатов в произвольной форме;
  - 2) копию учредительного документа со всеми изменениями и дополнениями и копия свидетельства о внесении записи в Единый государственный реестр юридических лиц, заверенная подписью руководителя и печатью организации; копия документа, подтверждающего регистрацию в органах местного самоуправления города Иркутска (органам территориального общественного самоуправления);
  - 3) решение руководящего органа общественного объединения, некоммерческой организации, органа территориального общественного самоуправления о выдвижении кандидата в состав Общественной палаты г. Иркутска в установленной форме;
  - 4) списочный состав членов общественного объединения, некоммерческой организации, органа территориального общественного самоуправления, выдвигающего делегата на городскую конференцию общественности;
  - 5) документ, подтверждающий, что выдвинутый делегат на городскую конференцию общественности является членом общественного объединения, некоммерческой организации, органа территориального общественного самоуправления не менее 2 лет;

6) информацию о деятельности общественного объединения, некоммерческой организации, органа территориального общественного самоуправления в г. Иркутске за последние 2 года.

3. Не допускаются к выдвижению делегатов на городскую конференцию общественности:

- а) общественные объединения и некоммерческие организации, действующие на территории г. Иркутска в установленном законодательством порядке, менее двух лет до дня истечения срока полномочий членов Общественной палаты г. Иркутска действующего состава;
  - б) органы территориального общественного самоуправления, действующие на территории г. Иркутска менее двух лет;
  - в) политические партии;
  - г) профессиональные союзы.
4. Датой подачи документов считается день представления полного пакета документов.

#### РОССИЙСКАЯ ФЕДЕРАЦИЯ Г. ИРКУТСК АДМИНИСТРАЦИЯ КОМИТЕТ ПО ГРАДОСТРОИТЕЛЬНОЙ ПОЛИТИКЕ ЗАМЕСТИТЕЛЬ МЭРА- ПРЕДСЕДАТЕЛЬ КОМИТЕТА РАСПОРЯЖЕНИЕ

от 10.08.2022

№ 944-02-228/2

**О назначении общественных обсуждений по проекту планировки территории планировочного элемента П-01-03**

В целях соблюдения права человека на благоприятные условия жизнедеятельности, прав и законных интересов правообладателей земельных участков и объектов капитального строительства, руководствуясь статьями 5.1, 46 Градостроительного кодекса Российской Федерации, статьями 16, 28 Федерального закона «Об общих принципах организации местного самоуправления в Российской Федерации», статьями 24, 44, 45 Устава города Иркутска, Положением об отдельных вопросах организации и проведения общественных обсуждений, публичных слушаний в области градостроительной деятельности в городе Иркутске, утвержденным решением Думы города Иркутска от 28 июня 2018 года № 006-20-480750/8, распоряжением администрации города Иркутска от 13 февраля 2017 года № 031-10-66/7 «О делегировании полномочий», распоряжением заместителя мэра — председателя комитета по градостроительной политике администрации города Иркутска от 7 сентября 2018 года № 944-02-417/8 «О подготовке проектов планировки территорий планировочных элементов Л-04-22, Л-04-29, П-04-08, П-01-06, П-04-06, П-01-03, П-01-05, Л-04-30»:

1. Назначить общественные обсуждения по проекту планировки территории планировочного элемента П-01-03 (далее — общественные обсуждения, проект).

2. Департаменту архитектуры и градостроительства комитета по градостроительной политике администрации города Иркутска:

1) в срок не более одного месяца со дня опубликования оповещения о начале общественных обсуждений, предусмотренного подпунктом «в» подпункта 2 настоящего пункта, провести общественные обсуждения по проекту;

2) обеспечить опубликование и размещение на WEB-портале органов местного самоуправления города Иркутска в информационно-телекоммуникационной сети «Интернет» ([www.admirk.ru](http://www.admirk.ru)), а также распространение иными способами, обеспечивающими доступ участников общественных обсуждений к информации о проведении общественных обсуждений:

- а) плана работы по подготовке и проведению общественных обсуждений;
- б) проекта и информационных материалов к нему;
- в) оповещения о начале общественных обсуждений в форме информационного сообщения, содержащего, в том числе, информацию о месте и дате открытия, времени проведения экспозиции проекта;
- г) заключения о результатах общественных обсуждений.

3. Определить:

1) председателем общественных обсуждений начальника департамента архитектуры и градостроительства комитета по градостроительной политике администрации города Иркутска Рачкова Е.Н.;

2) секретарем общественных обсуждений главного специалиста сектора планировки территории отдела градостроительного планирования департамента архитектуры и градостроительства комитета по градостроительной политике администрации города Иркутска Борисову А.С.

4. Управлению по информационной политике аппарата администрации города Иркутска опубликовать настоящее распоряжение в средствах массовой информации и разместить на WEB-портале органов местного самоуправления города Иркутска в информационно-телекоммуникационной сети «Интернет» ([www.admirk.ru](http://www.admirk.ru)).

5. Контроль за исполнением настоящего распоряжения оставляю за собой.

Е.А. Харитонов

#### ИНФОРМАЦИОННОЕ СООБЩЕНИЕ

Администрация города Иркутска сообщает о начале общественных обсуждений по проекту планировки территории планировочного элемента П-01-03 (далее — проект);

Информационные материалы к проекту:

— Фрагмент карты планировочной структуры территории городского округа с отображением границ планировочных элементов.

Порядок проведения общественных обсуждений определен статьей 5.1 Градостроительного кодекса Российской Федерации, Положением об отдельных вопросах организации и проведения общественных обсуждений, публичных слушаний в области градостроительной деятельности в городе Иркутске, утвержденным решением Думы города Иркутска от 28.06.2018 г. № 006-20-480750/8, а также планом работы по подготовке и проведению общественных обсуждений по проекту.

Срок проведения общественных обсуждений: не более одного месяца со дня оповещения жителей об их проведении до дня опубликования заключения о результатах общественных обсуждений (Федеральный закон от 14.03.2022 № 58-ФЗ «О внесении изменений в отдельные законодательные акты Российской Федерации») (с 12.08.2022 г. по 09.09.2022 г.).

Место и дата открытия экспозиции проекта:

— г. Иркутск, ул. Ленина, 14-б, 1 этаж (фойе здания), 4 этаж (Комитет по градостроительной политике администрации города Иркутска), 19.08.2022 г.;

— г. Иркутск, Марата, 14, (Комитет по управлению Правобережным округом администрации г. Иркутска), 19.08.2022 г.

Срок, время проведения экспозиции проекта: в период с 19.08.2022 г. по 26.08.2022 г. (с 09.00 до 13.00 часов, с 14.00 до 18.00 часов, все дни, кроме субботы, воскресенья), тел. 52-01-53; 52-04-76, 52-00-69.

Консультирование посетителей экспозиции проекта проводится по адресу: г. Иркутск, ул. Ленина, 14-б, каб. 408, 406, 403 (Комитет по градостроительной политике администрации города Иркутска), в период с 19.08.2022 г. по 26.08.2022 г. (вторник, четверг с 09.00 до 12.00 часов).

Участники общественных обсуждений, прошедшие в установленном порядке идентификацию, имеют право вносить предложения и замечания, касающиеся проекта:

— посредством официального сайта на WEB-портале органов местного самоуправления города Иркутска в информационно-телекоммуникационной сети «Интернет» ([www.admirk.ru](http://www.admirk.ru)) в период с 19.08.2022 г. по 26.08.2022 г. с 09.00 часов до 18.00 часов (все дни, кроме субботы, воскресенья);

— в письменной форме или электронной форме в адрес Комитета по градостроительной политике администрации города Иркутска: г. Иркутск, ул. Ленина, 14-б, каб. 103, [kgsp@admirk.ru](mailto:kgsp@admirk.ru) в период с 19.08.2022 г. по 26.08.2022 г. с 09.00 часов до 13.00 часов, с 14.00 часов до 18.00 часов (все дни, кроме субботы, воскресенья);

— посредством записи в книге (журнале) учета посетителей экспозиции проекта в период с 19.08.2022 г. по 26.08.2022 г. с 09.00 часов до 13.00 часов, с 14.00 часов до 18.00 часов (вторник, четверг) по адресу: г. Иркутск, ул. Ленина, 14-б, каб. 408, 406, 403 (Комитет по градостроительной политике администрации города Иркутска).



В целях идентификации участникам общественных обсуждений необходимо представить сведения о себе (для физических лиц — фамилию, имя, отчество (при наличии), дату рождения, адрес места жительства (регистрации); для юридических лиц — наименование, основной государственный регистрационный номер, место нахождения и адрес) с приложением документов, подтверждающих такие сведения.

Участники общественных обсуждений, являющиеся правообладателями соответствующих земельных участков и (или) расположенных на них объектов капитального строительства и (или) помещений, являющихся частью указанных объектов капитального строительства, также представляют сведения соответственно о таких земельных участках, объектах капитального строительства, помещениях, являющихся частью указанных объектов капитального строительства, из Единого государственного реестра недвижимости и иные документы, устанавливающие или удостоверяющие их права на такие земельные участки, объекты капитального строительства, помещения, являющиеся частью указанных объектов капитального строительства.

Проект и информационные материалы к нему будут опубликованы, а также размещены на WEB-портале органов местного самоуправления города Иркутска в информационно-телекоммуникационной сети «Интернет» ([www.admirk.ru](http://www.admirk.ru)) и распространены иными способами, обеспечивающими доступ участников общественных обсуждений к информации о проведении общественных обсуждений с 19.08.2022 г. по 26.08.2022 г.

Справки по вопросам организации и проведения общественных обсуждений по телефону: 52-01-53, 52-04-76, 52-00-69.

Приложение: распоряжение заместителя мэра — председателя комитета по градостроительной политике администрации города Иркутска от 10.08.2022 № 944-02-228/2.

7.	Подготовка и оформление протокола общественных обсуждений по проекту, а также в случаях, предусмотренных законодательством Российской Федерации, — выписки из него	29.08.2022 г.	—
8.	Опубликование и размещение на WEB-портале органов местного самоуправления города Иркутска в информационно-телекоммуникационной сети «Интернет» ( <a href="http://www.admirk.ru">www.admirk.ru</a> ), а также распространение иными способами, обеспечивающими доступ участников общественных обсуждений к информации о проведении общественных обсуждений, заключения о результатах общественных обсуждений	09.09.2022 г.	—

**РОССИЙСКАЯ ФЕДЕРАЦИЯ  
Г. ИРКУТСК  
АДМИНИСТРАЦИЯ  
ЗАМЕСТИТЕЛЬ МЭРА — ПРЕДСЕДАТЕЛЬ КОМИТЕТА  
ПО ЭКОНОМИКЕ И СТРАТЕГИЧЕСКОМУ ПЛАНИРОВАНИЮ  
РАСПОРЯЖЕНИЕ**

от 08.08.2022

№ 182-02-466/22

**О демонтаже самовольно размещенных информационных конструкций, установленных по адресу: город Иркутск, ул. Байкальская, 5; 13; 15а**

Руководствуясь статьей 16 Федерального закона от 6 октября 2003 года № 131-ФЗ «Об общих принципах организации местного самоуправления в Российской Федерации», статьей 19 Федерального закона от 13 марта 2006 года № 38-ФЗ «О рекламе», статьями 44, 45 Устава города Иркутска, Правилами размещения наружной рекламы на территории города Иркутска, утвержденными решением Думы города Иркутска от 3 июня 2013 года № 005-20-470795/3, Правилами благоустройства территории города Иркутска, утвержденными решением Думы города Иркутска от 25 декабря 2008 года № 004-20-560950/8, Положением о комитете по экономике и стратегическому планированию администрации города Иркутска, утвержденным решением Думы города Иркутска от 28 января 2016 года № 006-20-170263/6, постановлением администрации города Иркутска от 29 декабря 2018 года № 031-06-1226/8 «Об утверждении Порядка выявления и демонтажа информационных конструкций на территории города Иркутска»:

1. Владельцам информационных конструкций, размещенных в нарушение Правил благоустройства территории города Иркутска, указанных в Перечне информационных конструкций (Приложение 1), демонтировать информационные конструкции в добровольном порядке в течение 5 (пяти) календарных дней с момента опубликования настоящего распоряжения в газете «Иркутск официальный».

2. Собственникам либо лицам, владеющим зданием, строением, сооружением, в том числе временным, на ином законном основании, на котором размещены информационные конструкции, указанные в приложении к распоряжению, в течение 5 (пяти) календарных дней осуществить демонтаж информационных конструкций в добровольном порядке в случае, если владельцы информационных конструкций не демонтировали их в срок, указанный в пункте 1 настоящего распоряжения.

3. Отделу контроля департамента потребительского рынка комитета по экономике и стратегическому планированию администрации города Иркутска обеспечить размещение настоящего распоряжения на WEB-портале администрации города Иркутска в информационно-телекоммуникационной сети «Интернет» и опубликование в газете «Иркутск официальный» не позднее 7 (семи) календарных дней с момента подписания настоящего распоряжения.

4. Контроль за исполнением настоящего распоряжения возложить на начальника департамента потребительского рынка комитета по экономике и стратегическому планированию администрации города Иркутска.

Т.И. Макарычева

*С полной версией документа можно ознакомиться на сайте [Иркутскинформ.РФ](http://Иркутскинформ.РФ)*

**РОССИЙСКАЯ ФЕДЕРАЦИЯ  
Г. ИРКУТСК  
АДМИНИСТРАЦИЯ  
КОМИТЕТ ПО ГРАДОСТРОИТЕЛЬНОЙ ПОЛИТИКЕ  
ЗАМЕСТИТЕЛЬ МЭРА- ПРЕДСЕДАТЕЛЬ КОМИТЕТА  
РАСПОРЯЖЕНИЕ**

от 08.08.2022

№ 944-02-226/2

**О предоставлении разрешения на условно разрешенный вид использования земельного участка**

Учитывая запрос Хорошутинной Людмилы Георгиевны о предоставлении разрешения на условно разрешенный вид использования земельного участка, рекомендации комиссии по подготовке правил землепользования и застройки от 5 августа 2022 года, руководствуясь статьей 39 Градостроительного кодекса Российской Федерации, статьей 16 Федерального закона от 6 октября 2003 года № 131-ФЗ «Об общих принципах организации местного самоуправления в Российской Федерации», статьями 42, 44, 45 Устава города Иркутска, административным регламентом предоставления муниципальной услуги «Предоставление разрешения на условно разрешенный вид использования земельных участков и (или) объектов капитального строительства на территории города Иркутска», утвержденным постановлением администрации города Иркутска от 14 июня 2019 года № 031-06-404/9:

1. Предоставить разрешение на условно разрешенный вид использования «Для индивидуального жилищного строительства» в отношении земельного участка с кадастровым номером 38:36:000021:926, площадью 864 кв. м, расположенного по адресу: Иркутская обл., г. Иркутск, ул. Борцов Революции, 18.

2. Управлению по информационной политике аппарата администрации города Иркутска опубликовать настоящее распоряжение в газете «Иркутск официальный» и разместить в информационно-телекоммуникационной сети «Интернет» на WEB-портале органов местного самоуправления города Иркутска ([www.admirk.ru](http://www.admirk.ru)) в течение десяти дней с момента его подписания.

3. Контроль за исполнением настоящего распоряжения оставляю за собой.

Е.А. Харитонов

**РОССИЙСКАЯ ФЕДЕРАЦИЯ  
Г. ИРКУТСК  
АДМИНИСТРАЦИЯ  
КОМИТЕТ ПО ГРАДОСТРОИТЕЛЬНОЙ ПОЛИТИКЕ  
ЗАМЕСТИТЕЛЬ МЭРА- ПРЕДСЕДАТЕЛЬ КОМИТЕТА  
РАСПОРЯЖЕНИЕ**

от 09.08.2022

№ 944-02-224/2

**О назначении публичных слушаний по проекту решения о предоставлении разрешения на отклонение от предельных параметров разрешенного строительства, реконструкции объектов капитального строительства**

В целях соблюдения права человека на благоприятные условия жизнедеятельности, прав и законных интересов правообладателей земельных участков и объектов капитального строительства, руководствуясь статьями 5.1, 40 Градостроительного кодекса Российской Федерации, статьей 28 Федерального закона от 6 октября 2003 года № 131-ФЗ «Об общих принципах организации местного самоуправления в Российской Федерации», статьями 24, 42, 44, 45 Устава города Иркутска, Положением об отдельных вопро-

**ПЛАН РАБОТЫ ПО ПОДГОТОВКЕ И ПРОВЕДЕНИЮ ОБЩЕСТВЕННЫХ  
ОБСУЖДЕНИЙ ПО ПРОЕКТУ ПЛАНИРОВКИ ТЕРРИТОРИИ ПЛАНИРОВОЧНОГО  
ЭЛЕМЕНТА П-01-03**

№ п.п.	Наименование мероприятия	Дата, время проведения	Место проведения
1.	Опубликование и размещение на WEB-портале органов местного самоуправления города Иркутска в информационно-телекоммуникационной сети «Интернет» ( <a href="http://www.admirk.ru">www.admirk.ru</a> ), а также распространение иными способами, обеспечивающими доступ участников общественных обсуждений к информации о проведении общественных обсуждений, настоящего плана	12.08.2022 г.	—
2.	Опубликование и размещение на WEB-портале органов местного самоуправления города Иркутска в информационно-телекоммуникационной сети «Интернет» ( <a href="http://www.admirk.ru">www.admirk.ru</a> ), а также распространение иными способами, обеспечивающими доступ участников общественных обсуждений к информации о проведении общественных обсуждений, оповещения о начале общественных обсуждений	12.08.2022 г.	—
3.	Опубликование и размещение на WEB-портале органов местного самоуправления города Иркутска в информационно-телекоммуникационной сети «Интернет» ( <a href="http://www.admirk.ru">www.admirk.ru</a> ), а также распространение иными способами, обеспечивающими доступ участников общественных обсуждений к информации о проведении общественных обсуждений, проекта и информационных материалов к нему	с 19.08.2022 г. по 26.08.2022 г.	—
4.	Экспозиции проекта	с 19.08.2022 г. по 26.08.2022 г. (с 09.00 до 13.00 часов, с 14.00 до 18.00 часов, все дни, кроме субботы, воскресенья)	г. Иркутск, ул. Ленина, 14-б, 1 этаж (фойе здания), 4 этаж, Комитет по градостроительной политике администрации города Иркутска г. Иркутск, ул. Марата, 14 Комитет по управлению Правобережным округом администрации г. Иркутска
5.	Консультирование посетителей экспозиций проекта сотрудниками департамента архитектуры и градостроительства комитета по градостроительной политике администрации города Иркутска	с 19.08.2022 г. по 26.08.2022 г. (вторник, четверг с 09.00 до 12.00 часов)	г. Иркутск, ул. Ленина, 14-б, каб. 408, 406, 403, Комитет по градостроительной политике администрации города Иркутска, тел. 52-01-53, 52-04-76, 52-00-69
6.	Прием замечаний и предложений участников общественных обсуждений	- в электронной форме: с 19.08.2022 г. по 26.08.2022 г. (с 09.00 до 18.00 часов, все дни, кроме субботы, воскресенья)	Официальный сайт на WEB-портале органов местного самоуправления города Иркутска в информационно-телекоммуникационной сети «Интернет» ( <a href="http://www.admirk.ru">www.admirk.ru</a> )
		- в письменной форме и электронной форме: с 19.08.2022 г. по 26.08.2022 г. (с 09.00 до 13.00 часов, с 14.00 до 18.00 часов, все дни, кроме субботы, воскресенья)	г. Иркутск, ул. Ленина, 14-б, каб. 103 (Комитет по градостроительной политике администрации города Иркутска), по электронной почте <a href="mailto:kgsp@admirk.ru">kgsp@admirk.ru</a>
		- посредством записи в книге (журнале) учета посетителей экспозиции проекта: с 19.08.2022 г. по 26.08.2022 г. (с 09.00 до 13.00 часов, с 14.00 до 18.00 часов, вторник, четверг)	г. Иркутск, ул. Ленина, 14-б, каб. 408, 406, 403, Комитет по градостроительной политике администрации города Иркутска



сах организации и проведения общественных обсуждений, публичных слушаний в области градостроительной деятельности в городе Иркутске, утвержденным решением Думы города Иркутска от 28 июня 2018 года № 006–20–480750/8, постановлением администрации города Иркутска от 28 июня 2018 года № 031–06–614/8 «О комиссии по подготовке правил землепользования и застройки»:

1. Назначить публичные слушания по проекту решения о предоставлении разрешения на отклонение от предельных параметров разрешенного строительства, реконструкции объектов капитального строительства, установленных в градостроительном регламенте с основным видом разрешенного использования земельного участка «Среднеэтажная жилая застройка», в части:

- увеличения предельной высоты зданий, строений, сооружений до 33 м;
- уменьшения минимального расстояния между продольной стороной здания и торцом здания до 11 м;

— уменьшения площадок в составе придомовой территории из расчета до 3,08 кв. м на 1 жителя, в отношении земельного участка с кадастровым номером 38:36:000023:33522, площадью 10049 кв. м, расположенного по адресу: Российская Федерация, Иркутская область, городской округ город Иркутск, город Иркутск, улица Верхняя Набережная, земельный участок 133 (далее — публичные слушания, проект).

2. Комиссии по подготовке правил землепользования и застройки:

1) в срок не более одного месяца со дня опубликования оповещения о начале публичных слушаний, предусмотренного подпунктом «б» подпункта 2 настоящего пункта, провести публичные слушания по проекту;

2) обеспечить опубликование и размещение на WEB-портале органов местного самоуправления города Иркутска в информационно-телекоммуникационной сети «Интернет» ([www.admirk.ru](http://www.admirk.ru)), а также распространение иными способами, обеспечивающими доступ участников публичных слушаний к информации о проведении публичных слушаний:

- а) проекта и информационных материалов к нему;
- б) оповещения о начале публичных слушаний в форме информационного сообщения, содержащего, в том числе, информацию о месте и дате открытия, времени проведения экспозиции проекта;
- в) заключения о результатах публичных слушаний.

3. Управлению по информационной политике аппарата администрации города Иркутска опубликовать настоящее распоряжение в средствах массовой информации и разместить на WEB-портале органов местного самоуправления города Иркутска в информационно-телекоммуникационной сети «Интернет» ([www.admirk.ru](http://www.admirk.ru)).

4. Контроль за исполнением настоящего распоряжения оставляю за собой.

*Е.А. Харитонов*

### ИНФОРМАЦИОННОЕ СООБЩЕНИЕ

Комиссия по подготовке правил землепользования и застройки города Иркутска сообщает о начале публичных слушаний по проекту решения о предоставлении разрешения на отклонение от предельных параметров разрешенного строительства, реконструкции объектов капитального строительства, установленных в градостроительном регламенте с основным видом разрешенного использования земельного участка «Среднеэтажная жилая застройка», в части:

- увеличения предельной высоты зданий, строений, сооружений до 33 м;
- уменьшения минимального расстояния между продольной стороной здания и торцом здания до 11 м;

— уменьшения площадок в составе придомовой территории из расчета до 3,08 кв. м на 1 жителя, в отношении земельного участка с кадастровым номером 38:36:000023:33522, площадью 10049 кв. м, расположенного по адресу: Российская Федерация, Иркутская область, городской округ город Иркутск, город Иркутск, улица Верхняя Набережная, земельный участок 133, по запросу ООО СЗ «Метра Строй» (далее — проект).

Информационные материалы к проекту:

- схема расположения земельного участка, в отношении которого подготовлен проект.

Порядок проведения публичных слушаний определен статьей 5.1 Градостроительного кодекса Российской Федерации, Положением об отдельных вопросах организации и проведения общественных обсуждений, публичных слушаний в области градостроительной деятельности в городе Иркутске, утвержденным решением Думы города Иркутска от 28 июня 2018 года № 006–20–480750/8, Положением о комиссии по подготовке правил землепользования и застройки, утвержденным постановлением администрации города Иркутска от 28 июня 2018 года № 031–06–614/8, а также планом работы по подготовке и проведению публичных слушаний по проекту.

Срок проведения публичных слушаний: не более одного месяца со дня опубликования настоящего информационного сообщения до дня опубликования заключения о результатах публичных слушаний.

Место и дата открытия экспозиции проекта: г. Иркутск, ул. Ленина, 146, этаж 1, 4 (комитет по градостроительной политике администрации города Иркутска), 19.08.2022 г.

Срок, время проведения экспозиции проекта: в период с 19.08.2022 г. по 02.09.2022 г. с 09.00 до 13.00 часов, с 14.00 до 18.00 часов (все дни, кроме выходных дней).

Консультирование посетителей экспозиции проекта проводится по адресу: г. Иркутск, ул. Ленина, 146, каб. 408 (комитет по градостроительной политике администрации города Иркутска), в период с 19.08.2022 г. по 02.09.2022 г. с 09.00 до 12.00 часов (вторник, четверг).

Собрание участников публичных слушаний состоится 02.09.2022 г. в 11.00 часов на земельном участке, расположенном рядом с жилым домом по адресу: г. Иркутск, Октябрьский район, ул. Верхняя Набережная, 139.

Участники публичных слушаний, прошедшие в установленном порядке идентификацию, имеют право вносить предложения и замечания, касающиеся проекта:

- в письменной или устной форме в ходе проведения собрания участников публичных слушаний;
- в письменной форме или в форме электронного документа ([kosp@admirk.ru](mailto:kosp@admirk.ru)) в адрес комитета по градостроительной политике администрации города Иркутска по адресу: г. Иркутск, ул. Ленина, 146, каб. 408 в период с 19.08.2022 г. по 02.09.2022 г. с 09.00 до 13.00 часов, с 14.00 до 18.00 часов (все дни, кроме выходных дней);

— посредством записи в книге (журнале) учета посетителей экспозиции проекта в период с 19.08.2022 г. по 02.09.2022 г. с 09.00 до 13.00 часов, с 14.00 до 18.00 часов (вторник, четверг) по адресу: г. Иркутск, ул. Ленина, 146, каб. 408.

В целях идентификации участникам публичных слушаний необходимо представить сведения о себе (фамилию, имя, отчество (при наличии), дату рождения, адрес места жительства (регистрации) — для физических лиц; наименование, основной государственный регистрационный номер, место нахождения и адрес — для юридических лиц) с приложением документов, подтверждающих такие сведения.

Участники публичных слушаний, являющиеся правообладателями соответствующих земельных участков и (или) расположенных на них объектов капитального строительства и (или) помещений, являющихся частью указанных объектов капитального строительства, также представляют сведения соответственно о таких земельных участках, объектах капитального строительства, помещениях, являющихся частью указанных объектов капитального строительства, из Единого государственного реестра недвижимости и иные документы, устанавливающие или удостоверяющие их права на такие земельные участки, объекты капитального строительства, помещения, являющиеся частью указанных объектов капитального строительства.

Проект и информационные материалы к нему будут опубликованы в газете «Иркутск официальный», а также размещены на WEB-портале органов местного самоуправления города Иркутска в информационно-телекоммуникационной сети «Интернет» ([www.admirk.ru](http://www.admirk.ru)) и распространены иными способами, обеспечивающими доступ участников публичных слушаний к информации о проведении публичных слушаний, с 19.08.2022 г. по 02.09.2022 г.

Справки по вопросам организации и проведения публичных слушаний по телефону: 52–01–53.

РОССИЙСКАЯ ФЕДЕРАЦИЯ

Г. ИРКУТСК

АДМИНИСТРАЦИЯ

ЗАМЕСТИТЕЛЬ МЭРА — ПРЕДСЕДАТЕЛЬ КОМИТЕТА  
ПО ЭКОНОМИКЕ И СТРАТЕГИЧЕСКОМУ ПЛАНИРОВАНИЮ

РАСПОРЯЖЕНИЕ

от 08.08.2022

№ 182–02–464/22

**О демонтаже самовольно размещенных информационных конструкций, установленных по адресу: город Иркутск, ул. Партизанская, 1; 3; 7/1; 7а; 9; 13а; 13б**

Руководствуясь статьей 16 Федерального закона от 6 октября 2003 года № 131-ФЗ «Об общих принципах организации местного самоуправления в Российской Федерации», статьей 19 Федерального закона от 13 марта 2006 года № 38-ФЗ «О рекламе», статьями 44, 45 Устава города Иркутска, Правилами размещения наружной рекламы на территории города Иркутска, утвержденными решением Думы города Иркутска от 3 июня 2013 года № 005–20–470795/3, Правилами благоустройства территории города Иркутска, утвержденными решением Думы города Иркутска от 25 декабря 2008 года № 004–20–560950/8, Положением о комитете по экономике и стратегическому планированию администрации города Иркутска, утвержденным решением Думы города Иркутска от 28 января 2016 года № 006–20–170263/6, постановлением администрации города Иркутска от 29 декабря 2018 года № 031–06–1226/8 «Об утверждении Порядка выявления и демонтажа информационных конструкций на территории города Иркутска»:

1. Владельцам информационных конструкций, размещенных в нарушение Правил благоустройства территории города Иркутска, указанных в Перечне информационных конструкций (Приложение 1), демонтировать информационные конструкции в добровольном порядке в течение 5 (пяти) календарных дней с момента опубликования настоящего распоряжения в газете «Иркутск официальный».

2. Собственникам либо лицам, владеющим зданием, строением, сооружением, в том числе временным, на ином законном основании, на котором размещены информационные конструкции, указанные в приложении к распоряжению, в течение 5 (пяти) календарных дней осуществить демонтаж информационных конструкций в добровольном порядке в случае, если владельцы информационных конструкций не демонтировали их в срок, указанный в пункте 1 настоящего распоряжения.

3. Отделу контроля департамента потребительского рынка комитета по экономике и стратегическому планированию администрации города Иркутска обеспечить размещение настоящего распоряжения на WEB-портале администрации города Иркутска в информационно-телекоммуникационной сети «Интернет» и опубликование в газете «Иркутск официальный» не позднее 7 (семи) календарных дней с момента подписания настоящего распоряжения.

4. Контроль за исполнением настоящего распоряжения возложить на начальника департамента потребительского рынка комитета по экономике и стратегическому планированию администрации города Иркутска.

*Т.И. Макарычева*

*С полной версией документа можно ознакомиться на сайте Иркутскинформ.РФ*

РОССИЙСКАЯ ФЕДЕРАЦИЯ

Г. ИРКУТСК

АДМИНИСТРАЦИЯ

ЗАМЕСТИТЕЛЬ МЭРА — ПРЕДСЕДАТЕЛЬ КОМИТЕТА  
ПО ЭКОНОМИКЕ И СТРАТЕГИЧЕСКОМУ ПЛАНИРОВАНИЮ

РАСПОРЯЖЕНИЕ

от 08.08.2022

№ 182–02–465/22

**О демонтаже самовольно размещенных информационных конструкций, установленных по адресу: город Иркутск, ул. Софьи Перовской, 10; 24**

Руководствуясь статьей 16 Федерального закона от 6 октября 2003 года № 131-ФЗ «Об общих принципах организации местного самоуправления в Российской Федерации», статьей 19 Федерального закона от 13 марта 2006 года № 38-ФЗ «О рекламе», статьями 44, 45 Устава города Иркутска, Правилами размещения наружной рекламы на территории города Иркутска, утвержденными решением Думы города Иркутска от 3 июня 2013 года № 005–20–470795/3, Правилами благоустройства территории города Иркутска, утвержденными решением Думы города Иркутска от 25 декабря 2008 года № 004–20–560950/8, Положением о комитете по экономике и стратегическому планированию администрации города Иркутска, утвержденным решением Думы города Иркутска от 28 января 2016 года № 006–20–170263/6, постановлением администрации города Иркутска от 29 декабря 2018 года № 031–06–1226/8 «Об утверждении Порядка выявления и демонтажа информационных конструкций на территории города Иркутска»:

1. Владельцам информационных конструкций, размещенных в нарушение Правил благоустройства территории города Иркутска, указанных в Перечне информационных конструкций (Приложение 1), демонтировать информационные конструкции в добровольном порядке в течение 5 (пяти) календарных дней с момента опубликования настоящего распоряжения в газете «Иркутск официальный».

2. Собственникам либо лицам, владеющим зданием, строением, сооружением, в том числе временным, на ином законном основании, на котором размещены информационные конструкции, указанные в приложении к распоряжению, в течение 5 (пяти) календарных дней осуществить демонтаж информационных конструкций в добровольном порядке в случае, если владельцы информационных конструкций не демонтировали их в срок, указанный в пункте 1 настоящего распоряжения.

3. Отделу контроля департамента потребительского рынка комитета по экономике и стратегическому планированию администрации города Иркутска обеспечить размещение настоящего распоряжения на WEB-портале администрации города Иркутска в информационно-телекоммуникационной сети «Интернет» и опубликование в газете «Иркутск официальный» не позднее 7 (семи) календарных дней с момента подписания настоящего распоряжения.

4. Контроль за исполнением настоящего распоряжения возложить на начальника департамента потребительского рынка комитета по экономике и стратегическому планированию администрации города Иркутска.

*Т.И. Макарычева*

*С полной версией документа можно ознакомиться на сайте Иркутскинформ.РФ*

РОССИЙСКАЯ ФЕДЕРАЦИЯ

Г. ИРКУТСК

АДМИНИСТРАЦИЯ

ЗАМЕСТИТЕЛЬ МЭРА — ПРЕДСЕДАТЕЛЬ КОМИТЕТА  
ПО ЭКОНОМИКЕ И СТРАТЕГИЧЕСКОМУ ПЛАНИРОВАНИЮ

РАСПОРЯЖЕНИЕ

от 08.08.2022

№ 182–02–462/22

**О демонтаже самовольно размещенных информационных конструкций, установленных по адресам: город Иркутск, ул. Тимирязева, 24; 26б; 30; 34а**

Руководствуясь статьей 16 Федерального закона «Об общих принципах организации местного самоуправления в Российской Федерации», статьей 19 Федерального закона «О рекламе», статьями 44, 45 Устава города Иркутска, Правилами размещения наружной рекламы на территории города Иркутска, утвержденными решением Думы города Иркутска от 3 июня 2013 года № 005–20–470795/3, Правилами благоустройства территории города Иркутска, утвержденными решением Думы города Иркутска от 25 декабря 2008 года № 004–20–560950/8, Положением о комитете по экономике и стратегическому планированию администрации города Иркутска, утвержденным решением Думы города Иркутска от 28 января 2016 года № 006–20–170263/6, постановлением администрации города Иркутска от 29 декабря 2018 года № 031–06–1226/8 «Об утверждении Порядка выявления и демонтажа информационных конструкций на территории города Иркутска»:

1. Владельцам информационных конструкций, размещенных в нарушение Правил благоустройства территории города Иркутска, указанных в Перечне информационных конструкций (Приложение 1), де-



монтировать информационные конструкции в добровольном порядке в течение 5 (пяти) календарных дней с момента опубликования настоящего распоряжения в газете «Иркутск официальный».

2. Собственникам либо лицам, владеющим зданиями, строениями, сооружениями, в том числе временными, на ином законном основании, на котором размещены информационные конструкции, указанные в приложении к распоряжению, в течение 5 (пяти) календарных дней осуществить демонтаж информационных конструкций в добровольном порядке в случае, если владельцы информационных конструкций не демонтировали их в срок, указанный в пункте 1 настоящего распоряжения.

3. Отделу контроля департамента потребительского рынка комитета по экономике и стратегическому планированию администрации города Иркутска обеспечить размещение настоящего распоряжения на WEB-портале администрации города Иркутска в информационно-телекоммуникационной сети «Интернет» и опубликование в газете «Иркутск официальный» не позднее 7 (семи) календарных дней с момента подписания настоящего распоряжения.

4. Контроль за исполнением настоящего распоряжения возложить на начальника департамента потребительского рынка комитета по экономике и стратегическому планированию администрации города Иркутска.

Т.И. Макарычева

С полной версией документа можно ознакомиться на сайте [ИркутскИнформ.РФ](http://irkutskinform.ru)

**РОССИЙСКАЯ ФЕДЕРАЦИЯ  
Г. ИРКУТСК  
АДМИНИСТРАЦИЯ  
КОМИТЕТ ПО ГРАДОСТРОИТЕЛЬНОЙ ПОЛИТИКЕ  
ЗАМЕСТИТЕЛЬ МЭРА — ПРЕДСЕДАТЕЛЬ КОМИТЕТА  
РАСПОРЯЖЕНИЕ**

от 10.08.2022

№ 944-02-229/2

**О предоставлении разрешения на отклонение от предельных параметров разрешенного строительства, реконструкции объектов капитального строительства**

Учитывая запрос ООО «СЗ «ГРАНДСТРОЙ ДЕВЕЛОПМЕНТ» о предоставлении разрешения на отклонение от предельных параметров разрешенного строительства, реконструкции объектов капитального строительства, рекомендации комиссии по подготовке правил землепользования и застройки от 5 августа 2022 года, руководствуясь статьей 40 Градостроительного кодекса Российской Федерации, статьей 16 Федерального закона от 6 октября 2003 года № 131-ФЗ «Об общих принципах организации местного самоуправления в Российской Федерации», статьями 42, 44, 45 Устава города Иркутска, административным регламентом предоставления муниципальной услуги «Предоставление разрешения на отклонение от предельных параметров разрешенного строительства, реконструкции объектов капитального строительства на территории города Иркутска», утвержденным постановлением администрации города Иркутска от 14 июня 2019 года № 031-06-403/9:

1. Предоставить разрешение на отклонение от предельных параметров разрешенного строительства, реконструкции объектов капитального строительства, установленных в градостроительном регламенте с основным видом разрешенного использования земельного участка «Многоэтажная жилая застройка (высотная застройка)», в части: увеличения предельной высоты зданий, строений, сооружений до 65 м, в отношении земельного участка с кадастровым номером 38:36:000029:22094, площадью 21664 кв. м, расположенного по адресу: Российская Федерация, Иркутская область, г. Иркутск.

2. Управлению по информационной политике аппарата администрации города Иркутска опубликовать настоящее распоряжение в газете «Иркутск официальный» и разместить в информационно-телекоммуникационной сети «Интернет» на WEB-портале органов местного самоуправления города Иркутска ([www.admirk.ru](http://www.admirk.ru)) в течение десяти дней с момента его подписания.

3. Контроль за исполнением настоящего распоряжения оставляю за собой.

Е.А. Харитонов

**РОССИЙСКАЯ ФЕДЕРАЦИЯ  
Г. ИРКУТСК  
АДМИНИСТРАЦИЯ  
ЗАМЕСТИТЕЛЬ МЭРА — ПРЕДСЕДАТЕЛЬ КОМИТЕТА  
ГОРОДСКОГО ОБУСТРОЙСТВА  
РАСПОРЯЖЕНИЕ**

от 10.08.2022

№ 404-02-146/22

**О внесении изменения в распоряжение заместителя мэра — председателя комитета городского обустройства администрации города Иркутска от 22 декабря 2021 года № 404-02-332/21-1 «О проведении капитального ремонта общего имущества в многоквартирном доме в 2023 году»**

В целях исполнения региональной программы капитального ремонта общего имущества в многоквартирных домах на территории Иркутской области на 2014–2052 годы, утвержденной постановлением Правительства Иркутской области от 20 марта 2014 года № 138-пп, учитывая письмо Фонда капитального ремонта многоквартирных домов Иркутской области от 29 июля 2022 года № 8370/2022, руководствуясь частью 6 статьи 189 Жилищного кодекса Российской Федерации, статьей 16 Федерального закона от 6 октября 2003 года № 131-ФЗ «Об общих принципах организации местного самоуправления в Российской Федерации», 44, 45 Устава города Иркутска, постановлением администрации города Иркутска от 12 августа 2019 года № 031-06-607/9 «О делегировании полномочий»:

1. Внести в распоряжение заместителя мэра — председателя комитета городского обустройства администрации города Иркутска от 22 декабря 2021 года № 404-02-332/21-1 «О проведении капитального ремонта общего имущества в многоквартирном доме в 2023 году», с последними изменениями, внесенными распоряжением заместителя мэра — председателя комитета городского обустройства администрации города Иркутска от 5 июля 2022 года № 404-02-121/22, изменение, изложив Приложение в редакции Приложения к настоящему Распоряжению.

2. Заместителю председателя комитета — начальнику департамента инженерных коммуникаций и жилищного фонда комитета городского обустройства администрации города Иркутска обеспечить направление настоящего Распоряжения с Приложением в управление по информационной политике аппарата администрации города Иркутска для опубликования и размещения на официальном сайте органов местного самоуправления города Иркутска в информационно-телекоммуникационной сети «Интернет».

3. Контроль за исполнением настоящего Распоряжения оставляю за собой.

И.о. заместителя мэра — председателя комитета

С.Ю. Гаврин

С полной версией документа можно ознакомиться на сайте [ИркутскИнформ.РФ](http://irkutskinform.ru)

**РОССИЙСКАЯ ФЕДЕРАЦИЯ  
Г. ИРКУТСК  
АДМИНИСТРАЦИЯ  
ЗАМЕСТИТЕЛЬ МЭРА — ПРЕДСЕДАТЕЛЬ КОМИТЕТА  
ГОРОДСКОГО ОБУСТРОЙСТВА  
РАСПОРЯЖЕНИЕ**

от 10.08.2022

№ 404-02-147/22

**О временном прекращении движения транспортных средств по улице Воровского в Ленинском округе города Иркутска**

На основании обращения Общества с ограниченной ответственностью «Строительные технологии» от 28 июля 2022 года № 185-07/22, руководствуясь статьей 14 Федерального закона от 10 декабря 1995 года № 196-ФЗ «О безопасности дорожного движения», статьей 16 Федерального закона от 6 октября 2003 года № 131-ФЗ «Об общих принципах организации местного самоуправления в Российской Федерации», Порядком осуществления временных ограничения или прекращения движения транспортных средств по автомобильным дорогам регионального или межмуниципального, местного значения в Иркутской области, утвержденным постановлением Правительства Иркутской области от 11 мая 2012 года № 233-пп, статьями 11, 42, 44, 45 Устава города Иркутска, распоряжением администрации города Иркутска от 21 мая 2009 года № 031-10-545/9 «О делегировании полномочий»:

1. Временно прекратить движение транспортных средств по улице Воровского в Ленинском округе города Иркутска с 08-00 ч. 15 августа 2022 года до 24-00 ч. 30 сентября 2022 года на период проведения плановых работ по ремонту автомобильной дороги на участке от ПК 16+80 — ПК 19+80 (улица Воровского, дом 7/1 до улицы Сапёрная, дом 6).

2. Обществу с ограниченной ответственностью «Строительные технологии»:

- 1) оградить каждое место производства работ ограждениями;
- 2) обеспечить установку дорожных знаков и указателей;
- 3) обеспечить подъезды к жилым домам и зданиям.

3. Управлению по информационной политике аппарата администрации города Иркутска оповестить население города Иркутска о временном прекращении движения транспортных средств по улице Воровского в Ленинском округе города Иркутска через средства массовой информации, опубликовать настоящее Распоряжение и разместить на официальном сайте органов местного самоуправления города Иркутска в информационно-телекоммуникационной сети «Интернет».

4. Департаменту дорожной деятельности и транспорта комитета городского обустройства администрации города Иркутска направить копию настоящего Распоряжения, а также схему организации дорожного движения в Управление Государственной инспекции безопасности дорожного движения Главного управления Министерства внутренних дел России по Иркутской области.

5. Контроль за исполнением настоящего Распоряжения оставляю за собой.

И.о. заместителя мэра — председателя комитета

С.Ю. Гаврин

**РОССИЙСКАЯ ФЕДЕРАЦИЯ  
Г. ИРКУТСК  
АДМИНИСТРАЦИЯ  
ЗАМЕСТИТЕЛЬ МЭРА — ПРЕДСЕДАТЕЛЬ КОМИТЕТА  
ГОРОДСКОГО ОБУСТРОЙСТВА  
РАСПОРЯЖЕНИЕ**

от 10.08.2022

№ 404-02-148/22

**О внесении изменения в Приложение к распоряжению заместителя мэра — председателя комитета городского обустройства администрации города Иркутска от 26 ноября 2021 года № 404-02-313/21 «Об утверждении плана мероприятий по реализации муниципальной программы «Развитие инженерной инфраструктуры. Повышение энергоэффективности» на 2022 год и на плановый период 2023 и 2024 годов»**

В целях реализации муниципальной программы «Развитие инженерной инфраструктуры. Повышение энергоэффективности», утвержденной постановлением администрации города Иркутска от 21 января 2020 года № 031-06-23/0, руководствуясь статьями 16, 52, 53 Федерального закона от 6 октября 2003 года № 131-ФЗ «Об общих принципах организации местного самоуправления в Российской Федерации», статьями 11, 44, 45, 54, 56 Устава города Иркутска, Положением о Комитете городского обустройства администрации города Иркутска, утвержденным решением Думы города Иркутска от 27 мая 2011 года № 005-20-230343/1, постановлением администрации города Иркутска от 30 апреля 2019 года № 031-06-313/9 «Об утверждении Порядка разработки, реализации и оценки эффективности муниципальных программ города Иркутска»:

1. Внести в Приложение к распоряжению заместителя мэра — председателя комитета городского обустройства администрации города Иркутска от 26 ноября 2021 года № 404-02-313/21 «Об утверждении плана мероприятий по реализации муниципальной программы «Развитие инженерной инфраструктуры. Повышение энергоэффективности» на 2022 год и на плановый период 2023 и 2024 годов», с последним изменением, внесенным распоряжением заместителя мэра — председателя комитета городского обустройства администрации города Иркутска от 29 июля 2022 года № 404-02-141/22, изменение, изложив его в редакции Приложения к настоящему Распоряжению.

2. Заместителю председателя комитета — начальнику департамента инженерных коммуникаций и жилищного фонда комитета городского обустройства администрации города Иркутска обеспечить направление настоящего Распоряжения с Приложением в управление по информационной политике аппарата администрации города Иркутска для опубликования.

3. Контроль за исполнением настоящего Распоряжения оставляю за собой.

И.о. заместителя мэра — председателя комитета

С.Ю. Гаврин

С полной версией документа можно ознакомиться на сайте [ИркутскИнформ.РФ](http://irkutskinform.ru)

**Аттестат об основном среднем образовании, выданный в 2006г. МБОУ г. Иркутска СОШ № 21 имени Ю. А. Гагарина на имя Алексеев Антон Сергеевич, считать недействительным в связи с утерей.**