

Приложение № 3

к проекту о внесении изменений в правила землепользования и застройки части территории города Иркутска, включающей территорию в границах исторического поселения город Иркутск, утвержденные решением Думы города Иркутска от 28 октября 2016 года № 006-20-260428/6

**СВЕДЕНИЯ О ГРАНИЦАХ ТЕРРИТОРИАЛЬНЫХ ЗОН**

**Графическое описание местоположения границ территориальных зон.**

**Перечень координат характерных точек этих границ в системе координат, используемой для ведения Единого государственного реестра недвижимости.**

Лист N 1

ОПИСАНИЕ МЕСТОПОЛОЖЕНИЯ ГРАНИЦ <u>ЗОНЫ РАЗМЕЩЕНИЯ ОБЪЕКТОВ ДОШКОЛЬНОГО ОБРАЗОВАНИЯ (ДЗ)</u> (наименование объекта местоположение границ, которого описано (далее - объект)		
Сведения об объекте		
N п/п	Характеристики объекта	Описание характеристик
1	2	3
1	Местоположение объекта	Российская Федерация, Иркутская область, город Иркутск
2	Площадь объекта +/- величина погрешности определения площади (P +/- Дельта P)	4234+/- 0
3	Иные характеристики объекта	ПЭ П-01-02

**ОПИСАНИЕ МЕСТОПОЛОЖЕНИЯ ГРАНИЦ  
ЗОНЫ РАЗМЕЩЕНИЯ ОБЪЕКТОВ ДОШКОЛЬНОГО ОБРАЗОВАНИЯ (ДЗ)**

(наименование объекта)

---

Сведения о местоположении границ объекта

1. Система координат МСК-38, зона 3

2. Сведения о характерных точках границ объекта

Обозначение характерных точек границ	Координаты, м		Метод определения координат и средняя квадратическая погрешность положения характерной точки (Mt), м	Описание обозначения точки
	X	Y		
1	2	3	4	5
1	383714.92	3335005.28	0.3	-
2	383730.22	3334990.21	0.3	-
3	383730.85	3334989.59	0.3	-
4	383731.91	3334988.54	0.3	-
5	383732.28	3334988.18	0.3	-
6	383732.99	3334987.48	0.3	-
7	383733.36	3334987.11	0.3	-
8	383733.67	3334986.80	0.3	-
9	383734.55	3334985.93	0.3	-
10	383735.14	3334985.36	0.3	-
11	383737.43	3334983.09	0.3	-
12	383739.31	3334984.60	0.3	-

13	383739.70	3334984.91	0.3	-
14	383745.57	3334989.67	0.3	-
15	383747.53	3334991.26	0.3	-
16	383751.82	3334985.66	0.3	-
17	383747.39	3334981.31	0.3	-
18	383748.18	3334980.48	0.3	-
19	383750.04	3334978.51	0.3	-
20	383754.55	3334982.79	0.3	-
21	383774.78	3334951.94	0.3	-
22	383775.06	3334951.51	0.3	-
23	383782.91	3334939.44	0.3	-
24	383816.50	3334962.84	0.3	-
25	383807.52	3334975.74	0.3	-
26	383796.46	3334989.29	0.3	-
27	383781.95	3335007.67	0.3	-
28	383777.24	3335011.87	0.3	-
29	383772.53	3335016.07	0.3	-
30	383766.06	3335021.84	0.3	-
31	383765.37	3335022.47	0.3	-
32	383760.88	3335026.55	0.3	-
33	383757.64	3335029.50	0.3	-

34	383756.01	3335030.98	0.3	-
35	383748.44	3335037.87	0.3	-
36	383746.10	3335035.92	0.3	-
37	383742.10	3335039.32	0.3	-
38	383721.54	3335013.70	0.3	-
39	383718.21	3335009.46	0.3	-
40	383718.02	3335009.21	0.3	-
41	383716.96	3335007.88	0.3	-
42	383716.78	3335007.63	0.3	-
1	383714.92	3335005.28	0.3	-
3. Сведения о характерных точках части (частей) границы объекта				
Обозначение характерных точек части границы	Координаты, м		Метод определения координат и средняя квадратическая погрешность положения характерной точки (Mt), м	Описание обозначения точки
	X	Y		
1	2	3	4	5



ОПИСАНИЕ МЕСТОПОЛОЖЕНИЯ ГРАНИЦ ЗОНЫ РАЗМЕЩЕНИЯ ОБЪЕКТОВ ДОШКОЛЬНОГО ОБРАЗОВАНИЯ (ДЗ) (наименование объекта)						
Сведения о местоположении измененных (уточненных) границ объекта						
1. Система координат <u>МСК-38, зона 3</u>						
2. Сведения о характерных точках границ объекта						
Обозначение характерных точек границ	Существующие координаты, м		Измененные (уточненные) координаты, м		Метод определения координат и средняя квадратическая погрешность положения характерной точки (Mt), м	Описание обозначения точки
	X	Y	X	Y		
1	2	3	4	5	6	7
1			383714.92	3335005.28		
2			383730.22	3334990.21		
3			383730.85	3334989.59		
4			383731.91	3334988.54		
5			383732.28	3334988.18		
6			383732.99	3334987.48		
7			383733.36	3334987.11		
8			383733.67	3334986.80		
9			383734.55	3334985.93		
10			383735.14	3334985.36		
11			383737.43	3334983.09		
12			383739.31	3334984.60		
13			383739.70	3334984.91		
14			383745.57	3334989.67		
15			383747.53	3334991.26		
16			383751.82	3334985.66		
17			383747.39	3334981.31		
18			383748.18	3334980.48		
19			383750.04	3334978.51		
20			383754.55	3334982.79		
21			383774.78	3334951.94		
22			383775.06	3334951.51		
23			383782.91	3334939.44		
24			383816.50	3334962.84		
25			383807.52	3334975.74		
26			383796.46	3334989.29		
27			383781.95	3335007.67		
28			383777.24	3335011.87		
29			383772.53	3335016.07		

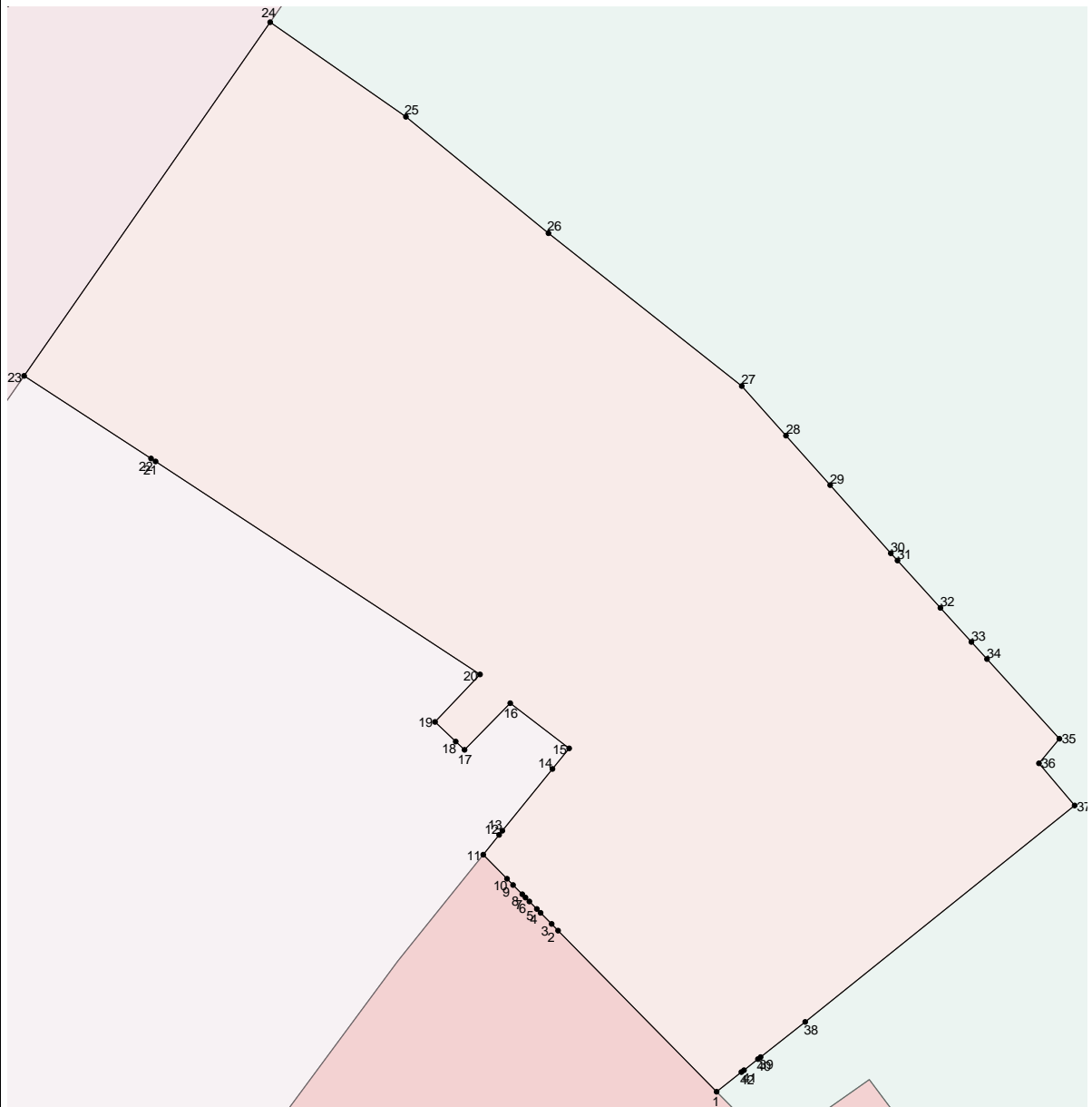
30			383766.06	3335021.84		
31			383765.37	3335022.47		
32			383760.88	3335026.55		
33			383757.64	3335029.50		
34			383756.01	3335030.98		
35			383748.44	3335037.87		
36			383746.10	3335035.92		
37			383742.10	3335039.32		
38			383721.54	3335013.70		
39			383718.21	3335009.46		
40			383718.02	3335009.21		
41			383716.96	3335007.88		
42			383716.78	3335007.63		
1			383714.92	3335005.28		

3. Сведения о характерных точках части (частей) границы объекта

Обозначение характерных точек части границ	Существующие координаты, м		Измененные (уточненные) координаты, м		Метод определения координат и средняя квадратическая погрешность положения характерной точки (Mt), м	Описание обозначения точки
	X	Y	X	Y		
1	2	3	4	5	6	7

ОПИСАНИЕ МЕСТОПОЛОЖЕНИЯ ГРАНИЦ  
ЗОНЫ РАЗМЕЩЕНИЯ ОБЪЕКТОВ ДОШКОЛЬНОГО ОБРАЗОВАНИЯ (ДЗ)  
(наименование объекта)

План границ объекта



Масштаб 1: 300

Используемые условные знаки и обозначения:

Подпись \_\_\_\_\_ Дата " \_\_ " \_\_\_\_\_ г.

Место для оттиска печати (при наличии) лица, составившего описание местоположения границ объекта

Лист N 8

**ОПИСАНИЕ МЕСТОПОЛОЖЕНИЯ ГРАНИЦ  
 ЗОНЫ ЗАСТРОЙКИ СРЕДНЕЭТАЖНЫМИ ЖИЛЫМИ ДОМАМИ (5-8 ЭТ.) (ЖЗ-103)**  
 (наименование объекта местоположение границ, которого описано  
 (далее - объект)

---

Сведения об объекте

N п/п	Характеристики объекта	Описание характеристик
1	2	3
1	Местоположение объекта	
2	Площадь объекта +/- величина погрешности определения площади (P +/- Дельта P)	12329+/- 0
3	Иные характеристики объекта	ПЭ П-01-02

ОПИСАНИЕ МЕСТОПОЛОЖЕНИЯ ГРАНИЦ ЗОНЫ ЗАСТРОЙКИ СРЕДНЕЭТАЖНЫМИ ЖИЛЫМИ ДОМАМИ (5-8 ЭТ.) (ЖЗ-103) (наименование объекта)				
Сведения о местоположении границ объекта				
1. Система координат __				
2. Сведения о характерных точках границ объекта				
Обозначение характерных точек границ	Координаты, м		Метод определения координат и средняя квадратическая погрешность положения характерной точки (Mt), м	Описание обозначения точки
	X	Y		
1	2	3	4	5
1	385398.59	3334956.63	0.3	Деревянный кольшек
1	385398.59	3334956.63	0.3	Деревянный кольшек
2	385392.76	3334958.16	0.3	Деревянный кольшек
3	385386.33	3334960.07	0.3	Деревянный кольшек
4	385365.79	3334966.15	0.3	Деревянный кольшек
5	385365.38	3334966.27	0.3	Деревянный кольшек
6	385364.40	3334966.56	0.3	Деревянный кольшек
7	385327.47	3334977.49	0.3	Деревянный кольшек
8	385320.55	3334979.54	0.3	Деревянный кольшек
9	385318.10	3334980.27	0.3	Деревянный кольшек
10	385314.05	3334966.33	0.3	Деревянный кольшек

11	385312.32	3334960.39	0.3	Деревянный колышек
12	385310.22	3334953.16	0.3	Деревянный колышек
13	385305.85	3334954.44	0.3	Деревянный колышек
14	385303.56	3334947.16	0.3	Деревянный колышек
15	385300.99	3334939.05	0.3	Деревянный колышек
16	385291.15	3334941.82	0.3	Деревянный колышек
17	385288.49	3334942.56	0.3	Деревянный колышек
18	385283.85	3334944.35	0.3	Деревянный колышек
19	385283.21	3334943.79	0.3	Деревянный колышек
20	385276.85	3334918.37	0.3	Деревянный колышек
21	385293.33	3334913.88	0.3	Деревянный колышек
22	385291.53	3334906.45	0.3	Деревянный колышек
23	385288.61	3334894.48	0.3	Деревянный колышек
24	385280.91	3334896.35	0.3	Деревянный колышек
25	385276.87	3334897.33	0.3	Деревянный колышек
26	385273.72	3334884.28	0.3	Деревянный колышек
27	385271.49	3334884.82	0.3	Деревянный колышек
28	385269.28	3334879.34	0.3	Деревянный колышек
29	385261.27	3334859.52	0.3	Деревянный колышек

30	385258.77	3334853.33	0.3	Деревянный колышек
31	385254.15	3334851.32	0.3	Деревянный колышек
32	385247.71	3334835.55	0.3	Деревянный колышек
33	385243.97	3334826.40	0.3	Деревянный колышек
34	385244.41	3334826.23	0.3	Деревянный колышек
35	385275.86	3334814.69	0.3	Деревянный колышек
36	385303.99	3334804.35	0.3	Деревянный колышек
37	385304.49	3334804.17	0.3	Деревянный колышек
38	385307.02	3334810.50	0.3	Деревянный колышек
39	385320.19	3334843.51	0.3	Деревянный колышек
40	385324.65	3334854.46	0.3	Деревянный колышек
41	385324.54	3334854.50	0.3	Деревянный колышек
42	385321.73	3334855.63	0.3	Деревянный колышек
43	385319.75	3334856.42	0.3	Деревянный колышек
44	385312.77	3334859.22	0.3	Деревянный колышек
45	385318.60	3334875.59	0.3	Деревянный колышек
46	385317.74	3334876.16	0.3	Деревянный колышек
47	385312.34	3334879.82	0.3	Деревянный колышек
48	385312.76	3334881.26	0.3	Деревянный колышек

49	385312.79	3334881.40	0.3	Деревянный колышек
50	385313.06	3334882.28	0.3	Деревянный колышек
51	385315.34	3334890.17	0.3	Деревянный колышек
52	385317.17	3334896.47	0.3	Деревянный колышек
53	385327.47	3334893.66	0.3	Деревянный колышек
54	385331.70	3334892.51	0.3	Деревянный колышек
55	385366.94	3334882.87	0.3	Деревянный колышек
56	385378.12	3334879.81	0.3	Деревянный колышек
1	385398.59	3334956.63	0.3	Деревянный колышек
3. Сведения о характерных точках части (частей) границы объекта				
Обозначение характерных точек части границы	Координаты, м		Метод определения координат и средняя квадратическая погрешность положения характерной точки (Mt), м	Описание обозначения точки
	X	Y		
1	2	3	4	5



ОПИСАНИЕ МЕСТОПОЛОЖЕНИЯ ГРАНИЦ ЗОНЫ ЗАСТРОЙКИ СРЕДНЕЭТАЖНЫМИ ЖИЛЫМИ ДОМАМИ (5-8 ЭТ.) (ЖЗ-103) (наименование объекта)						
Сведения о местоположении измененных (уточненных) границ объекта						
1. Система координат __						
2. Сведения о характерных точках границ объекта						
Обозначение характерных точек границ	Существующие координаты, м		Измененные (уточненные) координаты, м		Метод определения координат и средняя квадратическая погрешность положения характерной точки (Mt), м	Описание обозначения точки
	X	Y	X	Y		
1	2	3	4	5	6	7
1			385398.59	3334956.63		
1			385398.59	3334956.63		
2			385392.76	3334958.16		
3			385386.33	3334960.07		
4			385365.79	3334966.15		
5			385365.38	3334966.27		
6			385364.40	3334966.56		
7			385327.47	3334977.49		
8			385320.55	3334979.54		
9			385318.10	3334980.27		
10			385314.05	3334966.33		
11			385312.32	3334960.39		
12			385310.22	3334953.16		
13			385305.85	3334954.44		
14			385303.56	3334947.16		
15			385300.99	3334939.05		
16			385291.15	3334941.82		
17			385288.49	3334942.56		
18			385283.85	3334944.35		
19			385283.21	3334943.79		
20			385276.85	3334918.37		
21			385293.33	3334913.88		
22			385291.53	3334906.45		
23			385288.61	3334894.48		
24			385280.91	3334896.35		
25			385276.87	3334897.33		
26			385273.72	3334884.28		
27			385271.49	3334884.82		
28			385269.28	3334879.34		

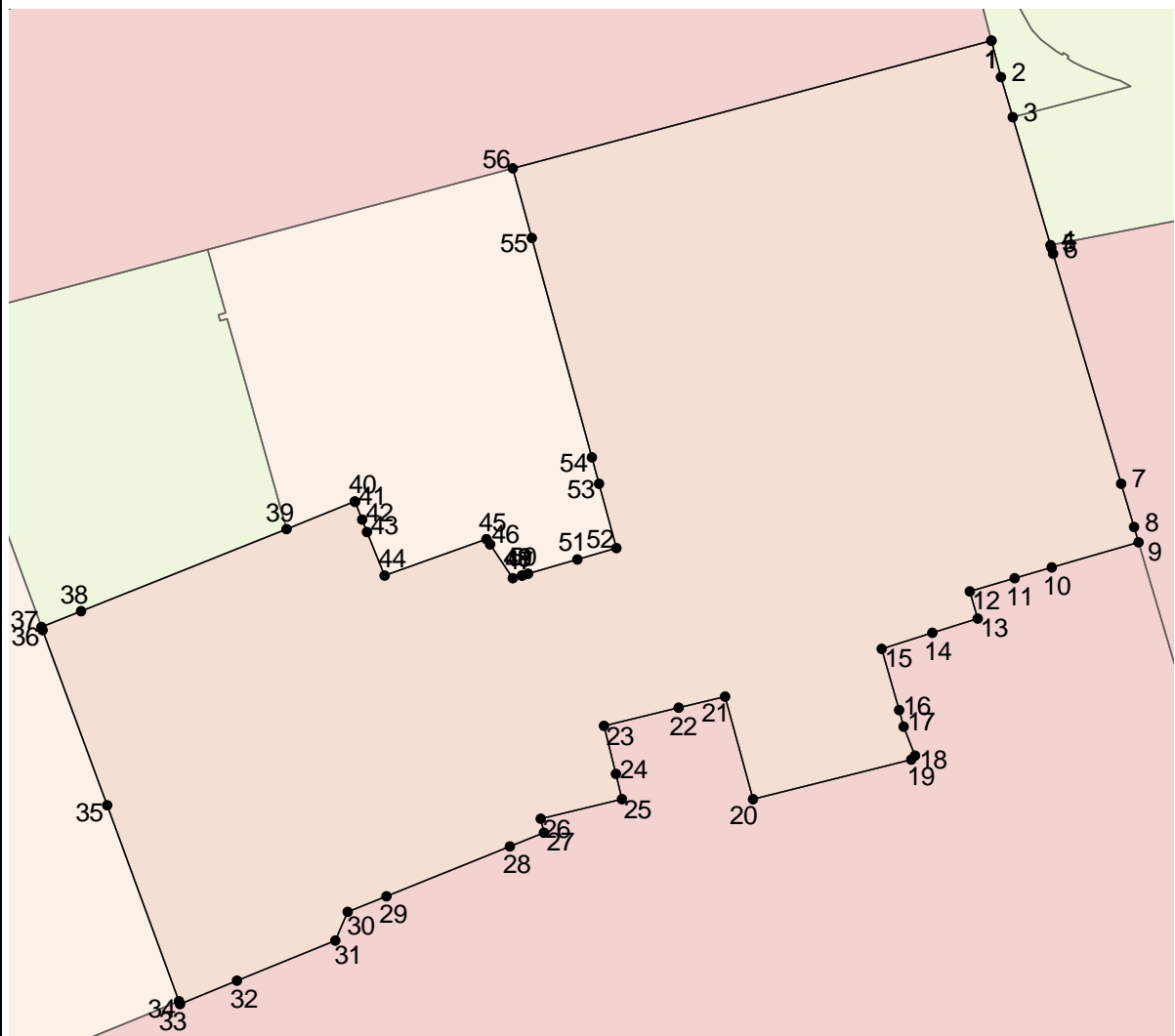
29			385261.27	3334859.52		
30			385258.77	3334853.33		
31			385254.15	3334851.32		
32			385247.71	3334835.55		
33			385243.97	3334826.40		
34			385244.41	3334826.23		
35			385275.86	3334814.69		
36			385303.99	3334804.35		
37			385304.49	3334804.17		
38			385307.02	3334810.50		
39			385320.19	3334843.51		
40			385324.65	3334854.46		
41			385324.54	3334854.50		
42			385321.73	3334855.63		
43			385319.75	3334856.42		
44			385312.77	3334859.22		
45			385318.60	3334875.59		
46			385317.74	3334876.16		
47			385312.34	3334879.82		
48			385312.76	3334881.26		
49			385312.79	3334881.40		
50			385313.06	3334882.28		
51			385315.34	3334890.17		
52			385317.17	3334896.47		
53			385327.47	3334893.66		
54			385331.70	3334892.51		
55			385366.94	3334882.87		
56			385378.12	3334879.81		
1			385398.59	3334956.63		

3. Сведения о характерных точках части (частей) границы объекта

Обозначение характерных точек части границ	Существующие координаты, м		Измененные (уточненные) координаты, м		Метод определения координат и средняя квадратическая погрешность положения характерной точки (Mt), м	Описание обозначения точки
	X	Y	X	Y		
1	2	3	4	5	6	7

ОПИСАНИЕ МЕСТОПОЛОЖЕНИЯ ГРАНИЦ  
ЗОНЫ ЗАСТРОЙКИ СРЕДНЕЭТАЖНЫМИ ЖИЛЫМИ ДОМАМИ (5-8 ЭТ.) (ЖЗ-103)  
(наименование объекта)

План границ объекта



Масштаб 1: 1000

Используемые условные знаки и обозначения:

Подпись \_\_\_\_\_ Дата " \_\_ " \_\_\_\_\_ г.

Место для оттиска печати (при наличии) лица, составившего описание местоположения границ объекта

ОПИСАНИЕ МЕСТОПОЛОЖЕНИЯ ГРАНИЦ <u>ЗОНЫ ЗАСТРОЙКИ СРЕДНЕЭТАЖНЫМИ ЖИЛЫМИ ДОМАМИ (5-8 ЭТ.) (ЖЗ-103)</u> (наименование объекта местоположение границ, которого описано (далее - объект) <hr/>		
Сведения об объекте		
N п/п	Характеристики объекта	Описание характеристик
1	2	3
1	Местоположение объекта	Российская Федерация, Иркутская область, город Иркутск
2	Площадь объекта +/- величина погрешности определения площади (P +/- Дельта P)	22055+/- 0
3	Иные характеристики объекта	ПЭ П-01-02

ОПИСАНИЕ МЕСТОПОЛОЖЕНИЯ ГРАНИЦ ЗОНЫ ЗАСТРОЙКИ СРЕДНЕЭТАЖНЫМИ ЖИЛЫМИ ДОМАМИ (5-8 ЭТ.) (ЖЗ-103) (наименование объекта)				
Сведения о местоположении границ объекта				
1. Система координат <u>МСК-38, зона 3</u>				
2. Сведения о характерных точках границ объекта				
Обозначение характерных точек границ	Координаты, м		Метод определения координат и средняя квадратическая погрешность положения характерной точки (Mt), м	Описание обозначения точки
	X	Y		
1	2	3	4	5
1	383687.23	3335545.22	0.3	-
2	383666.17	3335561.00	0.3	-
3	383660.54	3335565.22	0.3	-
4	383646.62	3335575.65	0.3	-
5	383630.12	3335588.02	0.3	-
6	383620.84	3335564.14	0.3	-
7	383617.08	3335554.44	0.3	-
8	383614.73	3335548.42	0.3	-
9	383614.92	3335538.46	0.3	-
10	383615.54	3335530.46	0.3	-
11	383615.66	3335528.85	0.3	-
12	383587.26	3335484.21	0.3	-
13	383561.99	3335499.70	0.3	-

14	383560.51	3335499.48	0.3	-
15	383558.35	3335498.26	0.3	-
16	383540.70	3335479.14	0.3	-
17	383541.05	3335478.92	0.3	-
18	383554.83	3335470.36	0.3	-
19	383557.69	3335468.34	0.3	-
20	383557.39	3335467.80	0.3	-
21	383560.21	3335465.44	0.3	-
22	383563.61	3335463.17	0.3	-
23	383563.95	3335462.94	0.3	-
24	383574.96	3335456.88	0.3	-
25	383576.57	3335458.54	0.3	-
26	383599.14	3335438.74	0.3	-
27	383600.81	3335438.66	0.3	-
28	383615.12	3335454.37	0.3	-
29	383616.97	3335452.67	0.3	-
30	383621.65	3335457.37	0.3	-
31	383623.34	3335455.66	0.3	-
32	383629.35	3335442.71	0.3	-
33	383636.95	3335436.02	0.3	-
34	383651.48	3335423.12	0.3	-

35	383652.50	3335422.22	0.3	-
36	383663.84	3335412.13	0.3	-
37	383641.12	3335386.88	0.3	-
38	383608.64	3335350.79	0.3	-
39	383611.53	3335348.01	0.3	-
40	383659.24	3335302.12	0.3	-
41	383666.36	3335310.74	0.3	-
42	383733.22	3335391.79	0.3	-
43	383734.63	3335392.99	0.3	-
44	383744.48	3335398.74	0.3	-
45	383748.26	3335403.58	0.3	-
46	383748.31	3335403.54	0.3	-
47	383752.78	3335414.96	0.3	-
48	383743.94	3335423.07	0.3	-
49	383742.64	3335424.18	0.3	-
50	383740.38	3335426.27	0.3	-
51	383742.16	3335428.13	0.3	-
52	383734.14	3335435.87	0.3	-
53	383732.14	3335433.78	0.3	-
54	383721.33	3335442.90	0.3	-
55	383722.47	3335444.22	0.3	-

56	383718.73	3335447.44	0.3	-
57	383717.23	3335448.81	0.3	-
58	383711.17	3335454.35	0.3	-
59	383706.05	3335459.01	0.3	-
60	383706.45	3335459.46	0.3	-
61	383706.84	3335459.90	0.3	-
62	383707.42	3335460.54	0.3	-
63	383708.44	3335461.66	0.3	-
64	383696.90	3335471.58	0.3	-
65	383694.62	3335473.54	0.3	-
66	383656.86	3335505.98	0.3	-
67	383672.57	3335526.28	0.3	-
1	383687.23	3335545.22	0.3	-

### 3. Сведения о характерных точках части (частей) границы объекта

Обозначение характерных точек части границы	Координаты, м		Метод определения координат и средняя квадратическая погрешность положения характерной точки (Mt), м	Описание обозначения точки
	X	Y		
1	2	3	4	5



ОПИСАНИЕ МЕСТОПОЛОЖЕНИЯ ГРАНИЦ ЗОНЫ ЗАСТРОЙКИ СРЕДНЕЭТАЖНЫМИ ЖИЛЫМИ ДОМАМИ (5-8 ЭТ.) (ЖЗ-103) (наименование объекта)						
Сведения о местоположении измененных (уточненных) границ объекта						
1. Система координат <u>МСК-38, зона 3</u>						
2. Сведения о характерных точках границ объекта						
Обозначение характерных точек границ	Существующие координаты, м		Измененные (уточненные) координаты, м		Метод определения координат и средняя квадратическая погрешность положения характерной точки (Mt), м	Описание обозначения точки
	X	Y	X	Y		
1	2	3	4	5	6	7
1			383687.23	3335545.22		
2			383666.17	3335561.00		
3			383660.54	3335565.22		
4			383646.62	3335575.65		
5			383630.12	3335588.02		
6			383620.84	3335564.14		
7			383617.08	3335554.44		
8			383614.73	3335548.42		
9			383614.92	3335538.46		
10			383615.54	3335530.46		
11			383615.66	3335528.85		
12			383587.26	3335484.21		
13			383561.99	3335499.70		
14			383560.51	3335499.48		
15			383558.35	3335498.26		
16			383540.70	3335479.14		
17			383541.05	3335478.92		
18			383554.83	3335470.36		
19			383557.69	3335468.34		
20			383557.39	3335467.80		
21			383560.21	3335465.44		
22			383563.61	3335463.17		
23			383563.95	3335462.94		
24			383574.96	3335456.88		
25			383576.57	3335458.54		
26			383599.14	3335438.74		
27			383600.81	3335438.66		
28			383615.12	3335454.37		
29			383616.97	3335452.67		

30			383621.65	3335457.37	
31			383623.34	3335455.66	
32			383629.35	3335442.71	
33			383636.95	3335436.02	
34			383651.48	3335423.12	
35			383652.50	3335422.22	
36			383663.84	3335412.13	
37			383641.12	3335386.88	
38			383608.64	3335350.79	
39			383611.53	3335348.01	
40			383659.24	3335302.12	
41			383666.36	3335310.74	
42			383733.22	3335391.79	
43			383734.63	3335392.99	
44			383744.48	3335398.74	
45			383748.26	3335403.58	
46			383748.31	3335403.54	
47			383752.78	3335414.96	
48			383743.94	3335423.07	
49			383742.64	3335424.18	
50			383740.38	3335426.27	
51			383742.16	3335428.13	
52			383734.14	3335435.87	
53			383732.14	3335433.78	
54			383721.33	3335442.90	
55			383722.47	3335444.22	
56			383718.73	3335447.44	
57			383717.23	3335448.81	
58			383711.17	3335454.35	
59			383706.05	3335459.01	
60			383706.45	3335459.46	
61			383706.84	3335459.90	
62			383707.42	3335460.54	
63			383708.44	3335461.66	
64			383696.90	3335471.58	
65			383694.62	3335473.54	
66			383656.86	3335505.98	
67			383672.57	3335526.28	
1			383687.23	3335545.22	

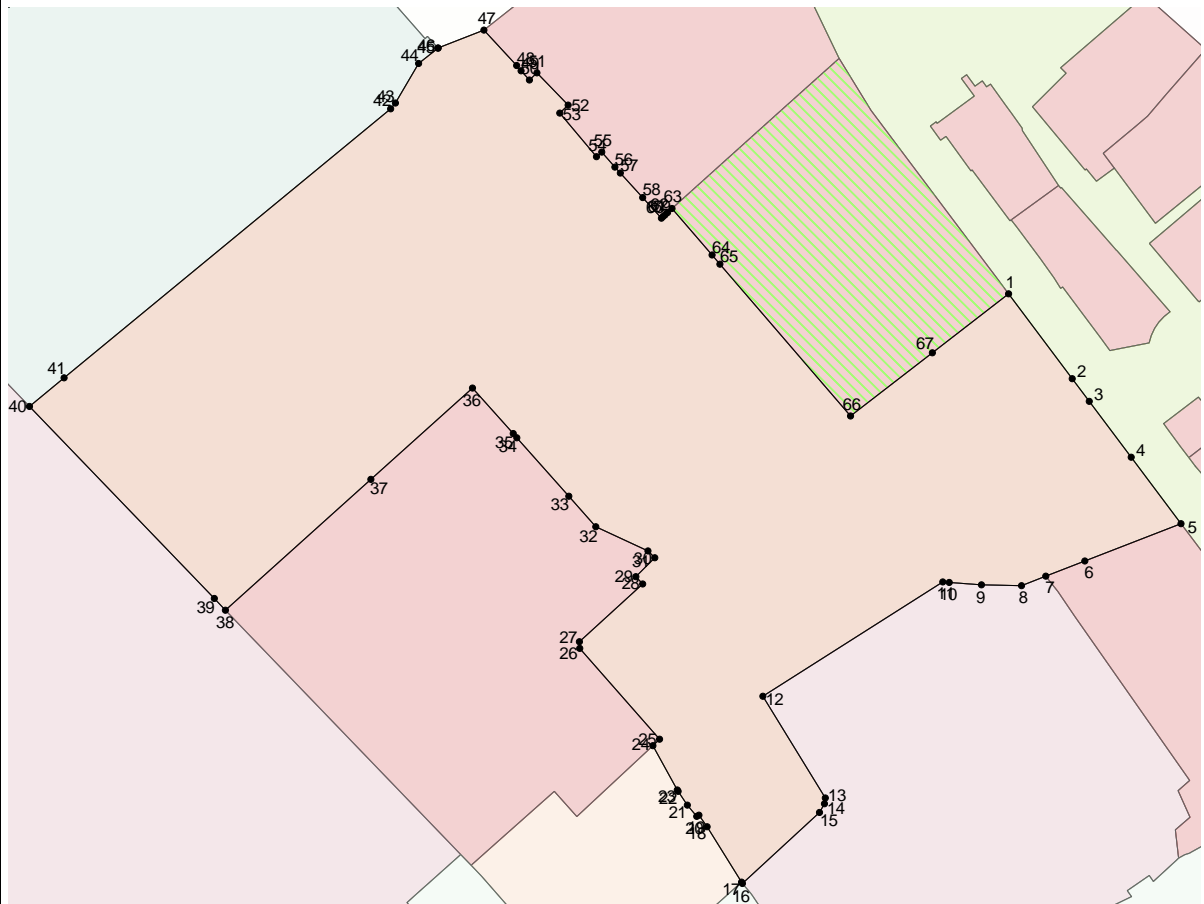
## 3. Сведения о характерных точках части (частей) границы объекта

Обозначение характерных точек части границ	Существующие координаты, м		Измененные (уточненные) координаты, м		Метод определения координат и средняя квадратическая погрешность положения характерной точки (Mt), м	Описание обозначения точки
	X	Y	X	Y		

1	2	3	4	5	6	7

ОПИСАНИЕ МЕСТОПОЛОЖЕНИЯ ГРАНИЦ  
ЗОНЫ ЗАСТРОЙКИ СРЕДНЕЭТАЖНЫМИ ЖИЛЫМИ ДОМАМИ (5-8 ЭТ.) (ЖЗ-103)  
(наименование объекта)

План границ объекта



Масштаб 1: 1000

Используемые условные знаки и обозначения:

Подпись \_\_\_\_\_ Дата " \_\_ " \_\_\_\_\_ г.

Место для оттиска печати (при наличии) лица, составившего описание местоположения границ объекта

<u>ЗОНЫ ЗАСТРОЙКИ МАЛОЭТАЖНЫМИ МНОГОКВАРТИРНЫМИ ЖИЛЫМИ ДОМАМИ (ДО 4 ЭТ.)</u> <u>(ЖЗ-102)</u> (наименование объекта местоположение границ, которого описано (далее - объект) <hr/>		
Сведения об объекте		
N п/п	Характеристики объекта	Описание характеристик
1	2	3
1	Местоположение объекта	Российская Федерация, Иркутская область, город Иркутск
2	Площадь объекта +/- величина погрешности определения площади (Р +/- Дельта Р)	2859+/- 0
3	Иные характеристики объекта	ПЭ П-01-02

ОПИСАНИЕ МЕСТОПОЛОЖЕНИЯ ГРАНИЦ ЗОНЫ ЗАСТРОЙКИ МАЛОЭТАЖНЫМИ МНОГОКВАРТИРНЫМИ ЖИЛЫМИ ДОМАМИ (ДО 4 ЭТ.) (ЖЗ-102) (наименование объекта)				
Сведения о местоположении границ объекта				
1. Система координат <u>МСК-38, зона 3</u>				
2. Сведения о характерных точках границ объекта				
Обозначение характерных точек границ	Координаты, м		Метод определения координат и средняя квадратическая погрешность положения характерной точки (Mt), м	Описание обозначения точки
	X	Y		
1	2	3	4	5
1	385317.17	3334896.47	0.3	-
2	385315.34	3334890.17	0.3	-
3	385314.48	3334887.18	0.3	-
4	385313.06	3334882.28	0.3	-
5	385312.79	3334881.40	0.3	-
6	385312.76	3334881.26	0.3	-
7	385312.34	3334879.82	0.3	-
8	385317.74	3334876.16	0.3	-
9	385318.60	3334875.59	0.3	-
10	385312.77	3334859.22	0.3	-
11	385319.75	3334856.42	0.3	-
12	385321.73	3334855.63	0.3	-

13	385324.54	3334854.50	0.3	-
14	385324.65	3334854.46	0.3	-
15	385320.19	3334843.51	0.3	-
16	385344.57	3334836.63	0.3	-
17	385353.95	3334833.97	0.3	-
18	385353.65	3334832.84	0.3	-
19	385354.59	3334832.56	0.3	-
20	385354.92	3334833.71	0.3	-
21	385365.07	3334830.83	0.3	-
22	385368.24	3334842.73	0.3	-
23	385372.52	3334858.81	0.3	-
24	385373.12	3334861.08	0.3	-
25	385378.12	3334879.81	0.3	-
26	385366.94	3334882.87	0.3	-
27	385331.70	3334892.51	0.3	-
28	385327.47	3334893.66	0.3	-
1	385317.17	3334896.47	0.3	-

3. Сведения о характерных точках части (частей) границы объекта

Обозначение характерных точек части границы	Координаты, м		Метод определения координат и средняя квадратическая погрешность положения характерной точки (Mt), м	Описание обозначения точки
	X	Y		
1	2	3	4	5



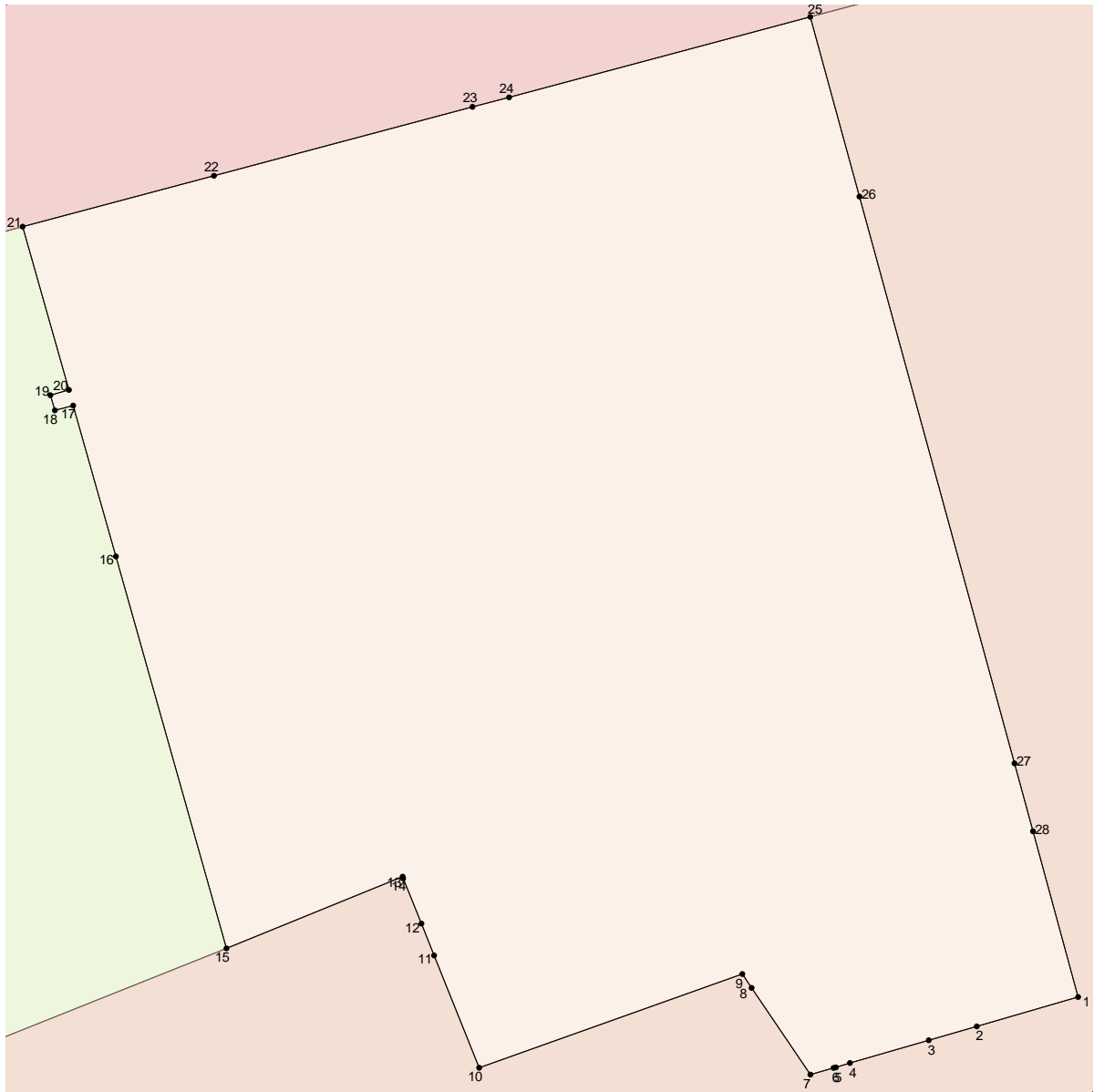


ОПИСАНИЕ МЕСТОПОЛОЖЕНИЯ ГРАНИЦ ЗОНЫ ЗАСТРОЙКИ МАЛОЭТАЖНЫМИ МНОГОКВАРТИРНЫМИ ЖИЛЫМИ ДОМАМИ (ДО 4 ЭТ.) (ЖЗ-102) (наименование объекта)						
Сведения о местоположении измененных (уточненных) границ объекта						
1. Система координат <u>МСК-38, зона 3</u>						
2. Сведения о характерных точках границ объекта						
Обозначение характерных точек границ	Существующие координаты, м		Измененные (уточненные) координаты, м		Метод определения координат и средняя квадратическая погрешность положения характерной точки (Mt), м	Описание обозначения точки
	X	Y	X	Y		
1	2	3	4	5	6	7
1			385317.17	3334896.47		
2			385315.34	3334890.17		
3			385314.48	3334887.18		
4			385313.06	3334882.28		
5			385312.79	3334881.40		
6			385312.76	3334881.26		
7			385312.34	3334879.82		
8			385317.74	3334876.16		
9			385318.60	3334875.59		
10			385312.77	3334859.22		
11			385319.75	3334856.42		
12			385321.73	3334855.63		
13			385324.54	3334854.50		
14			385324.65	3334854.46		
15			385320.19	3334843.51		
16			385344.57	3334836.63		
17			385353.95	3334833.97		
18			385353.65	3334832.84		
19			385354.59	3334832.56		
20			385354.92	3334833.71		
21			385365.07	3334830.83		
22			385368.24	3334842.73		
23			385372.52	3334858.81		
24			385373.12	3334861.08		
25			385378.12	3334879.81		
26			385366.94	3334882.87		
27			385331.70	3334892.51		
28			385327.47	3334893.66		

1			385317.17	3334896.47		
3. Сведения о характерных точках части (частей) границы объекта						
Обозначение характерных точек части границ	Существующие координаты, м		Измененные (уточненные) координаты, м		Метод определения координат и средняя квадратическая погрешность положения характерной точки (Mt), м	Описание обозначения точки
	X	Y	X	Y		
1	2	3	4	5	6	7

ОПИСАНИЕ МЕСТОПОЛОЖЕНИЯ ГРАНИЦ  
ЗОНЫ ЗАСТРОЙКИ МАЛОЭТАЖНЫМИ МНОГОКВАРТИРНЫМИ ЖИЛЫМИ ДОМАМИ (ДО 4 ЭТ.)  
(ЖЗ-102)  
(наименование объекта)

План границ объекта



Масштаб 1: 200

Используемые условные знаки и обозначения:

Подпись \_\_\_\_\_ Дата " \_\_ " \_\_\_\_\_ г.

Место для оттиска печати (при наличии) лица, составившего описание местоположения границ объекта

Лист N 32

ОПИСАНИЕ МЕСТОПОЛОЖЕНИЯ ГРАНИЦ ЗОНЫ ЗАСТРОЙКИ МАЛОЭТАЖНЫМИ МНОГОКВАРТИРНЫМИ ЖИЛЫМИ ДОМАМИ (ДО 4 ЭТ.) (ЖЗ-102) (наименование объекта местоположение границ, которого описано (далее - объект)		
Сведения об объекте		
N п/п	Характеристики объекта	Описание характеристик
1	2	3
1	Местоположение объекта	Российская Федерация, Иркутская область, город Иркутск
2	Площадь объекта +/- величина погрешности определения площади (P +/- Дельта P)	17151+/- 0
3	Иные характеристики объекта	ПЭ П-01-02

ОПИСАНИЕ МЕСТОПОЛОЖЕНИЯ ГРАНИЦ ЗОНЫ ЗАСТРОЙКИ МАЛОЭТАЖНЫМИ МНОГОКВАРТИРНЫМИ ЖИЛЫМИ ДОМАМИ (ДО 4 ЭТ.) (ЖЗ-102) (наименование объекта)				
Сведения о местоположении границ объекта				
1. Система координат <u>МСК-38, зона 3</u>				
2. Сведения о характерных точках границ объекта				
Обозначение характерных точек границ	Координаты, м		Метод определения координат и средняя квадратическая погрешность положения характерной точки (Mt), м	Описание обозначения точки
	X	Y		
1	2	3	4	5
1	385271.39	3334783.81	0.3	-
2	385281.84	3334780.18	0.3	-
3	385291.72	3334776.75	0.3	-
4	385296.53	3334775.46	0.3	-
5	385302.13	3334773.97	0.3	-
6	385297.68	3334756.87	0.3	-
7	385291.42	3334746.85	0.3	-
8	385283.95	3334729.01	0.3	-
9	385275.21	3334708.14	0.3	-
10	385271.33	3334698.88	0.3	-
11	385279.84	3334695.51	0.3	-
12	385276.90	3334687.01	0.3	-

13	385270.85	3334669.47	0.3	-
14	385270.70	3334669.02	0.3	-
15	385270.33	3334667.95	0.3	-
16	385269.97	3334666.87	0.3	-
17	385262.70	3334668.98	0.3	-
18	385262.41	3334669.07	0.3	-
19	385259.19	3334658.31	0.3	-
20	385266.13	3334655.60	0.3	-
21	385269.94	3334654.12	0.3	-
22	385263.95	3334639.01	0.3	-
23	385260.98	3334640.51	0.3	-
24	385260.72	3334639.73	0.3	-
25	385260.56	3334639.45	0.3	-
26	385255.12	3334642.04	0.3	-
27	385215.17	3334660.99	0.3	-
28	385211.69	3334653.81	0.3	-
29	385209.09	3334655.05	0.3	-
30	385199.07	3334659.83	0.3	-
31	385186.65	3334665.73	0.3	-
32	385184.34	3334658.83	0.3	-
33	385182.68	3334654.24	0.3	-

34	385185.79	3334652.73	0.3	-
35	385182.61	3334646.64	0.3	-
36	385166.89	3334655.66	0.3	-
37	385166.89	3334655.65	0.3	-
38	385155.40	3334634.88	0.3	-
39	385152.96	3334629.89	0.3	-
40	385196.83	3334605.06	0.3	-
41	385199.24	3334603.69	0.3	-
42	385215.22	3334594.64	0.3	-
43	385239.13	3334581.11	0.3	-
44	385245.96	3334589.32	0.3	-
45	385249.56	3334593.64	0.3	-
46	385268.56	3334603.84	0.3	-
47	385269.00	3334604.07	0.3	-
48	385282.69	3334611.08	0.3	-
49	385292.61	3334608.63	0.3	-
50	385306.48	3334605.20	0.3	-
51	385326.42	3334683.21	0.3	-
52	385342.20	3334744.97	0.3	-
53	385352.75	3334784.58	0.3	-
54	385353.21	3334786.28	0.3	-

55	385350.63	3334787.22	0.3	-
56	385328.84	3334795.23	0.3	-
57	385314.66	3334800.44	0.3	-
58	385304.49	3334804.17	0.3	-
59	385303.99	3334804.35	0.3	-
60	385275.86	3334814.69	0.3	-
61	385244.41	3334826.23	0.3	-
62	385242.07	3334820.52	0.3	-
63	385237.04	3334808.25	0.3	-
64	385233.31	3334799.85	0.3	-
65	385242.30	3334796.06	0.3	-
1	385271.39	3334783.81	0.3	-
<b>3. Сведения о характерных точках части (частей) границы объекта</b>				
Обозначение характерных точек части границы	Координаты, м		Метод определения координат и средняя квадратическая погрешность положения характерной точки (Mt), м	Описание обозначения точки
	X	Y		
1	2	3	4	5



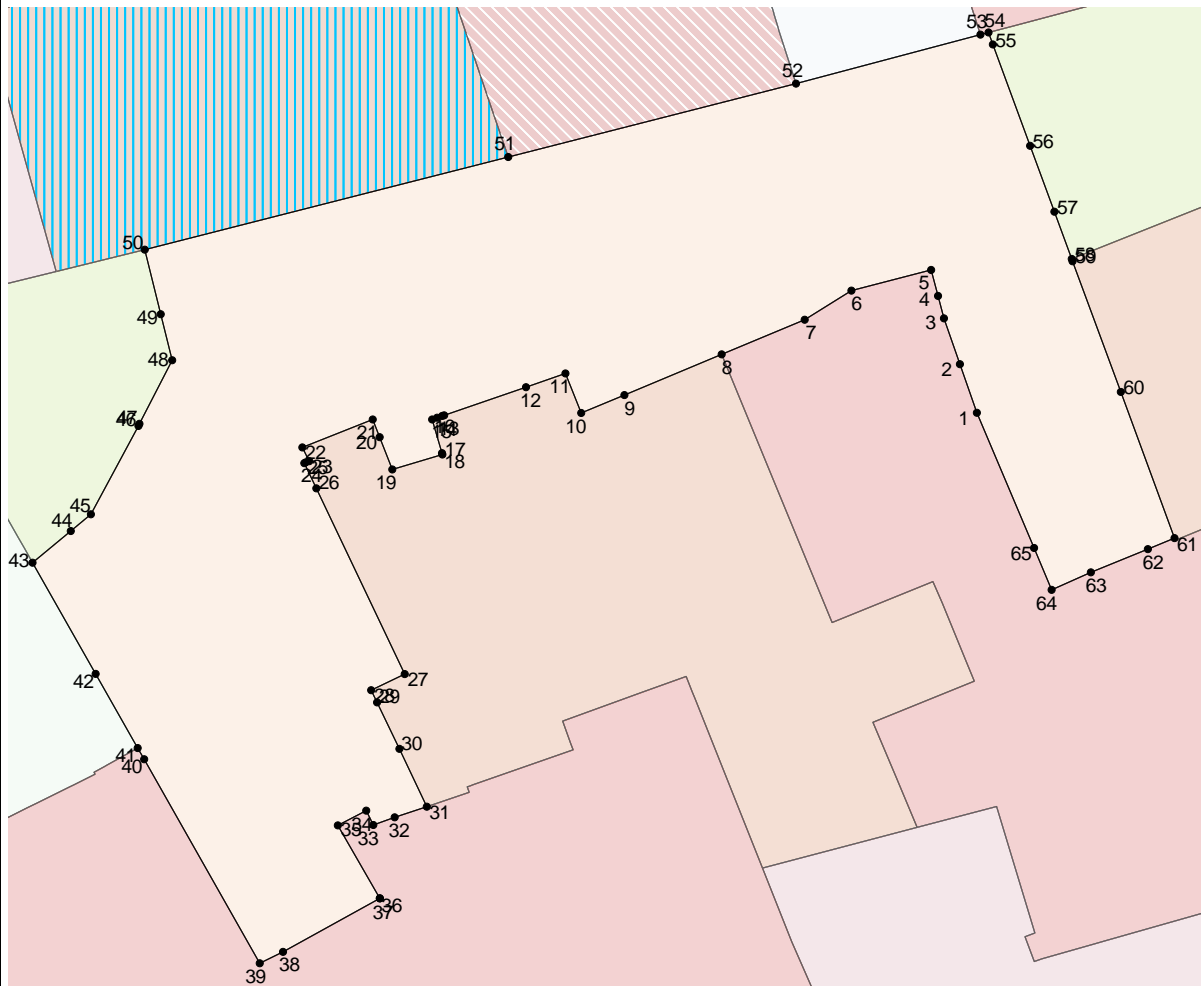
ОПИСАНИЕ МЕСТОПОЛОЖЕНИЯ ГРАНИЦ ЗОНЫ ЗАСТРОЙКИ МАЛОЭТАЖНЫМИ МНОГОКВАРТИРНЫМИ ЖИЛЫМИ ДОМАМИ (ДО 4 ЭТ.) (ЖЗ-102) (наименование объекта)						
Сведения о местоположении измененных (уточненных) границ объекта						
1. Система координат <u>МСК-38, зона 3</u>						
2. Сведения о характерных точках границ объекта						
Обозначение характерных точек границ	Существующие координаты, м		Измененные (уточненные) координаты, м		Метод определения координат и средняя квадратическая погрешность положения характерной точки (Mt), м	Описание обозначения точки
	X	Y	X	Y		
1	2	3	4	5	6	7
1			385271.39	3334783.81		
2			385281.84	3334780.18		
3			385291.72	3334776.75		
4			385296.53	3334775.46		
5			385302.13	3334773.97		
6			385297.68	3334756.87		
7			385291.42	3334746.85		
8			385283.95	3334729.01		
9			385275.21	3334708.14		
10			385271.33	3334698.88		
11			385279.84	3334695.51		
12			385276.90	3334687.01		
13			385270.85	3334669.47		
14			385270.70	3334669.02		
15			385270.33	3334667.95		
16			385269.97	3334666.87		
17			385262.70	3334668.98		
18			385262.41	3334669.07		
19			385259.19	3334658.31		
20			385266.13	3334655.60		
21			385269.94	3334654.12		
22			385263.95	3334639.01		
23			385260.98	3334640.51		
24			385260.72	3334639.73		
25			385260.56	3334639.45		
26			385255.12	3334642.04		
27			385215.17	3334660.99		
28			385211.69	3334653.81		

29			385209.09	3334655.05		
30			385199.07	3334659.83		
31			385186.65	3334665.73		
32			385184.34	3334658.83		
33			385182.68	3334654.24		
34			385185.79	3334652.73		
35			385182.61	3334646.64		
36			385166.89	3334655.66		
37			385166.89	3334655.65		
38			385155.40	3334634.88		
39			385152.96	3334629.89		
40			385196.83	3334605.06		
41			385199.24	3334603.69		
42			385215.22	3334594.64		
43			385239.13	3334581.11		
44			385245.96	3334589.32		
45			385249.56	3334593.64		
46			385268.56	3334603.84		
47			385269.00	3334604.07		
48			385282.69	3334611.08		
49			385292.61	3334608.63		
50			385306.48	3334605.20		
51			385326.42	3334683.21		
52			385342.20	3334744.97		
53			385352.75	3334784.58		
54			385353.21	3334786.28		
55			385350.63	3334787.22		
56			385328.84	3334795.23		
57			385314.66	3334800.44		
58			385304.49	3334804.17		
59			385303.99	3334804.35		
60			385275.86	3334814.69		
61			385244.41	3334826.23		
62			385242.07	3334820.52		
63			385237.04	3334808.25		
64			385233.31	3334799.85		
65			385242.30	3334796.06		
1			385271.39	3334783.81		
3. Сведения о характерных точках части (частей) границы объекта						
Обозначение характерных точек части границ	Существующие координаты, м		Измененные (уточненные) координаты, м		Метод определения координат и средняя квадратическая погрешность положения характерной точки (Mt), м	Описание обозначения точки
	X	Y	X	Y		
1	2	3	4	5	6	7

--	--	--	--	--	--	--	--

ОПИСАНИЕ МЕСТОПОЛОЖЕНИЯ ГРАНИЦ  
ЗОНЫ ЗАСТРОЙКИ МАЛОЭТАЖНЫМИ МНОГОКВАРТИРНЫМИ ЖИЛЫМИ ДОМАМИ (ДО 4 ЭТ.)  
(ЖЗ-102)  
(наименование объекта)

План границ объекта



Масштаб 1: 1000

Используемые условные знаки и обозначения:

Подпись \_\_\_\_\_ Дата " \_\_ " \_\_\_\_\_ г.

Место для оттиска печати (при наличии) лица, составившего описание местоположения границ объекта

ОПИСАНИЕ МЕСТОПОЛОЖЕНИЯ ГРАНИЦ ЗОНЫ ДЕЛОВОГО, ОБЩЕСТВЕННОГО И КОММЕРЧЕСКОГО НАЗНАЧЕНИЯ (ОДЗ-201) (наименование объекта местоположение границ, которого описано (далее - объект)		
Сведения об объекте		
N п/п	Характеристики объекта	Описание характеристик
1	2	3
1	Местоположение объекта	Российская Федерация, Иркутская область, город Иркутск
2	Площадь объекта +/- величина погрешности определения площади (P +/- Дельта P)	3789+/- 0
3	Иные характеристики объекта	ПЭ П-01-02

ОПИСАНИЕ МЕСТОПОЛОЖЕНИЯ ГРАНИЦ ЗОНЫ ДЕЛОВОГО, ОБЩЕСТВЕННОГО И КОММЕРЧЕСКОГО НАЗНАЧЕНИЯ (ОДЗ-201) (наименование объекта)				
Сведения о местоположении границ объекта				
1. Система координат <u>МСК-38, зона 3</u>				
2. Сведения о характерных точках границ объекта				
Обозначение характерных точек границ	Координаты, м		Метод определения координат и средняя квадратическая погрешность положения характерной точки (Mt), м	Описание обозначения точки
	X	Y		
1	2	3	4	5
1	383714.92	3335005.28	0.3	-
2	383709.58	3335010.56	0.3	-
3	383716.07	3335019.80	0.3	-
4	383712.63	3335022.37	0.3	-
5	383697.52	3335033.73	0.3	-
6	383695.42	3335035.31	0.3	-
7	383687.98	3335025.51	0.3	-
8	383658.15	3334988.76	0.3	-
9	383651.60	3334980.69	0.3	-
10	383689.22	3334946.74	0.3	-
11	383697.23	3334952.68	0.3	-
12	383727.32	3334974.97	0.3	-
13	383730.03	3334977.14	0.3	-

14	383737.43	3334983.09	0.3	-
15	383735.14	3334985.36	0.3	-
16	383734.55	3334985.93	0.3	-
17	383733.67	3334986.80	0.3	-
18	383733.36	3334987.11	0.3	-
19	383732.99	3334987.48	0.3	-
20	383732.28	3334988.18	0.3	-
21	383731.91	3334988.54	0.3	-
22	383730.85	3334989.59	0.3	-
23	383730.22	3334990.21	0.3	-
1	383714.92	3335005.28	0.3	-
<b>3. Сведения о характерных точках части (частей) границы объекта</b>				
Обозначение характерных точек части границы	Координаты, м		Метод определения координат и средняя квадратическая погрешность положения характерной точки (Mt), м	Описание обозначения точки
	X	Y		
1	2	3	4	5

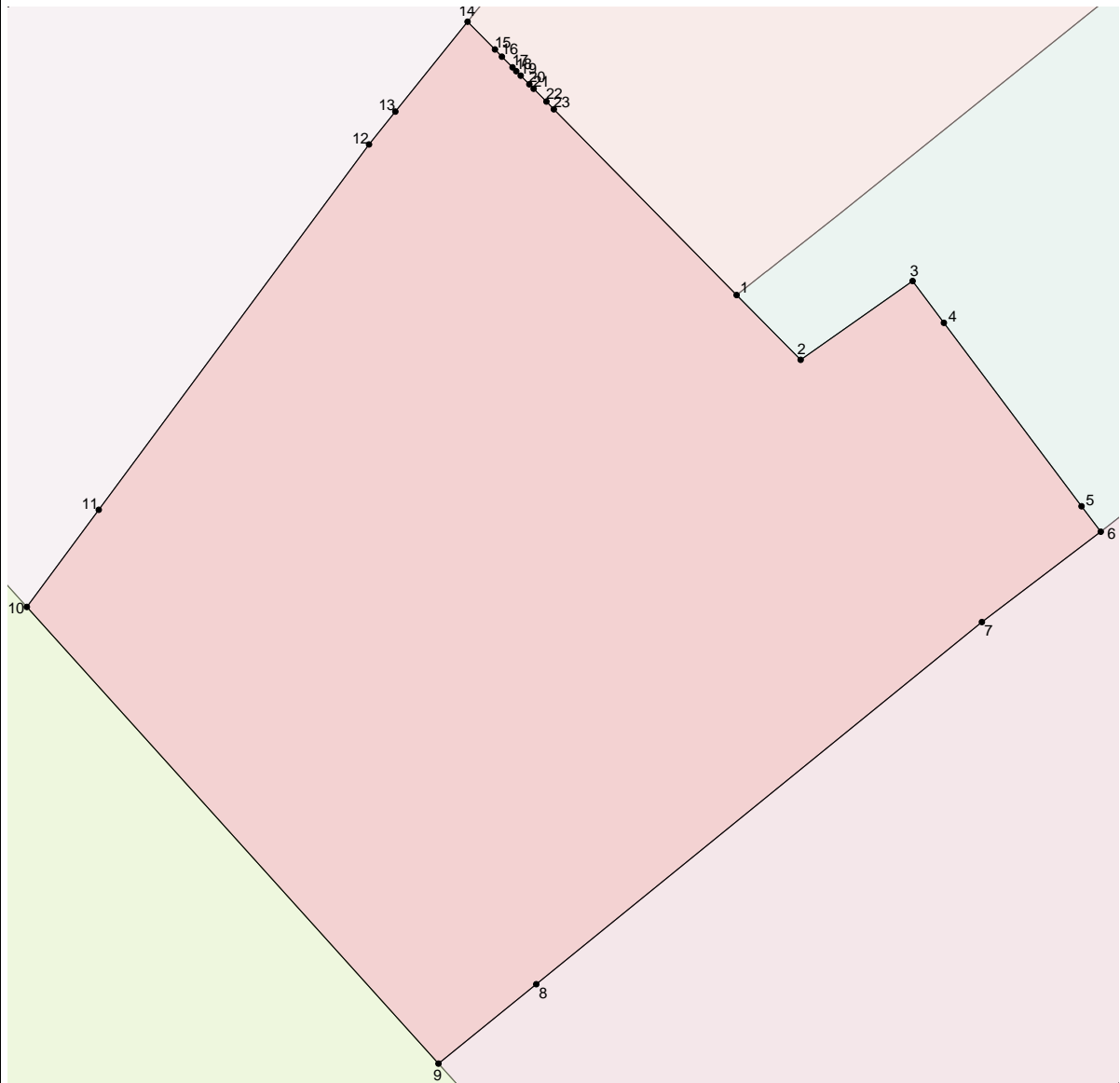
ОПИСАНИЕ МЕСТОПОЛОЖЕНИЯ ГРАНИЦ ЗОНЫ ДЕЛОВОГО, ОБЩЕСТВЕННОГО И КОММЕРЧЕСКОГО НАЗНАЧЕНИЯ (ОДЗ-201) (наименование объекта)						
Сведения о местоположении измененных (уточненных) границ объекта						
1. Система координат <u>МСК-38, зона 3</u>						
2. Сведения о характерных точках границ объекта						
Обозначение характерных точек границ	Существующие координаты, м		Измененные (уточненные) координаты, м		Метод определения координат и средняя квадратическая погрешность положения характерной точки (Mt), м	Описание обозначения точки
	X	Y	X	Y		
1	2	3	4	5	6	7
1			383714.92	3335005.28		
2			383709.58	3335010.56		
3			383716.07	3335019.80		
4			383712.63	3335022.37		
5			383697.52	3335033.73		
6			383695.42	3335035.31		
7			383687.98	3335025.51		
8			383658.15	3334988.76		
9			383651.60	3334980.69		
10			383689.22	3334946.74		
11			383697.23	3334952.68		
12			383727.32	3334974.97		
13			383730.03	3334977.14		
14			383737.43	3334983.09		
15			383735.14	3334985.36		
16			383734.55	3334985.93		
17			383733.67	3334986.80		
18			383733.36	3334987.11		
19			383732.99	3334987.48		
20			383732.28	3334988.18		
21			383731.91	3334988.54		
22			383730.85	3334989.59		
23			383730.22	3334990.21		
1			383714.92	3335005.28		
3. Сведения о характерных точках части (частей) границы объекта						
Обозначен	Существующие		Измененные (уточненные)		Метод	Описание



ие характерн ых точек части границ	координаты, м		координаты, м		определения координат и средняя квадратическая погрешность положения характерной точки (Mt), м	обозначения точки
	X	Y	X	Y		
1	2	3	4	5	6	7

ОПИСАНИЕ МЕСТОПОЛОЖЕНИЯ ГРАНИЦ  
ЗОНЫ ДЕЛОВОГО, ОБЩЕСТВЕННОГО И КОММЕРЧЕСКОГО НАЗНАЧЕНИЯ (ОДЗ-201)  
(наименование объекта)

План границ объекта

Масштаб 1: 300

Используемые условные знаки и обозначения:

Подпись \_\_\_\_\_ Дата " \_\_ " \_\_\_\_\_ г.

Место для оттиска печати (при наличии) лица, составившего описание местоположения

границ объекта
----------------

Лист N 47
-----------

ОПИСАНИЕ МЕСТОПОЛОЖЕНИЯ ГРАНИЦ <u>ЗОНЫ ДЕЛОВОГО, ОБЩЕСТВЕННОГО И КОММЕРЧЕСКОГО НАЗНАЧЕНИЯ (ОДЗ-201)</u> (наименование объекта местоположение границ, которого описано (далее - объект) _____		
Сведения об объекте		
N п/п	Характеристики объекта	Описание характеристик
1	2	3
1	Местоположение объекта	Российская Федерация, Иркутская область, город Иркутск
2	Площадь объекта +/- величина погрешности определения площади (P +/- Дельта P)	4218+/- 0
3	Иные характеристики объекта	ПЭ П-01-02

ОПИСАНИЕ МЕСТОПОЛОЖЕНИЯ ГРАНИЦ ЗОНЫ ДЕЛОВОГО, ОБЩЕСТВЕННОГО И КОММЕРЧЕСКОГО НАЗНАЧЕНИЯ (ОДЗ-201) (наименование объекта)				
Сведения о местоположении границ объекта				
1. Система координат <u>МСК-38, зона 3</u>				
2. Сведения о характерных точках границ объекта				
Обозначение характерных точек границ	Координаты, м		Метод определения координат и средняя квадратическая погрешность положения характерной точки (Mt), м	Описание обозначения точки
	X	Y		
1	2	3	4	5
1	383785.53	3335484.01	0.3	-
2	383776.69	3335488.25	0.3	-
3	383776.08	3335488.55	0.3	-
4	383753.41	3335499.44	0.3	-
5	383745.75	3335503.11	0.3	-
6	383733.32	3335489.30	0.3	-
7	383708.44	3335461.66	0.3	-
8	383707.42	3335460.54	0.3	-
9	383706.84	3335459.90	0.3	-
10	383706.45	3335459.46	0.3	-
11	383706.05	3335459.01	0.3	-
12	383711.17	3335454.35	0.3	-
13	383717.23	3335448.81	0.3	-

14	383718.73	3335447.44	0.3	-
15	383722.47	3335444.22	0.3	-
16	383721.33	3335442.90	0.3	-
17	383732.14	3335433.78	0.3	-
18	383734.14	3335435.87	0.3	-
19	383742.16	3335428.13	0.3	-
20	383740.38	3335426.27	0.3	-
21	383742.64	3335424.18	0.3	-
22	383743.94	3335423.07	0.3	-
23	383752.78	3335414.96	0.3	-
24	383767.11	3335433.11	0.3	-
25	383768.12	3335432.44	0.3	-
26	383787.76	3335460.47	0.3	-
27	383790.49	3335464.36	0.3	-
28	383798.90	3335477.59	0.3	-
1	383785.53	3335484.01	0.3	-
3. Сведения о характерных точках части (частей) границы объекта				
Обозначение характерных точек части границы	Координаты, м		Метод определения координат и средняя квадратическая погрешность положения характерной точки (Mt), м	Описание обозначения точки
	X	Y		
1	2	3	4	5



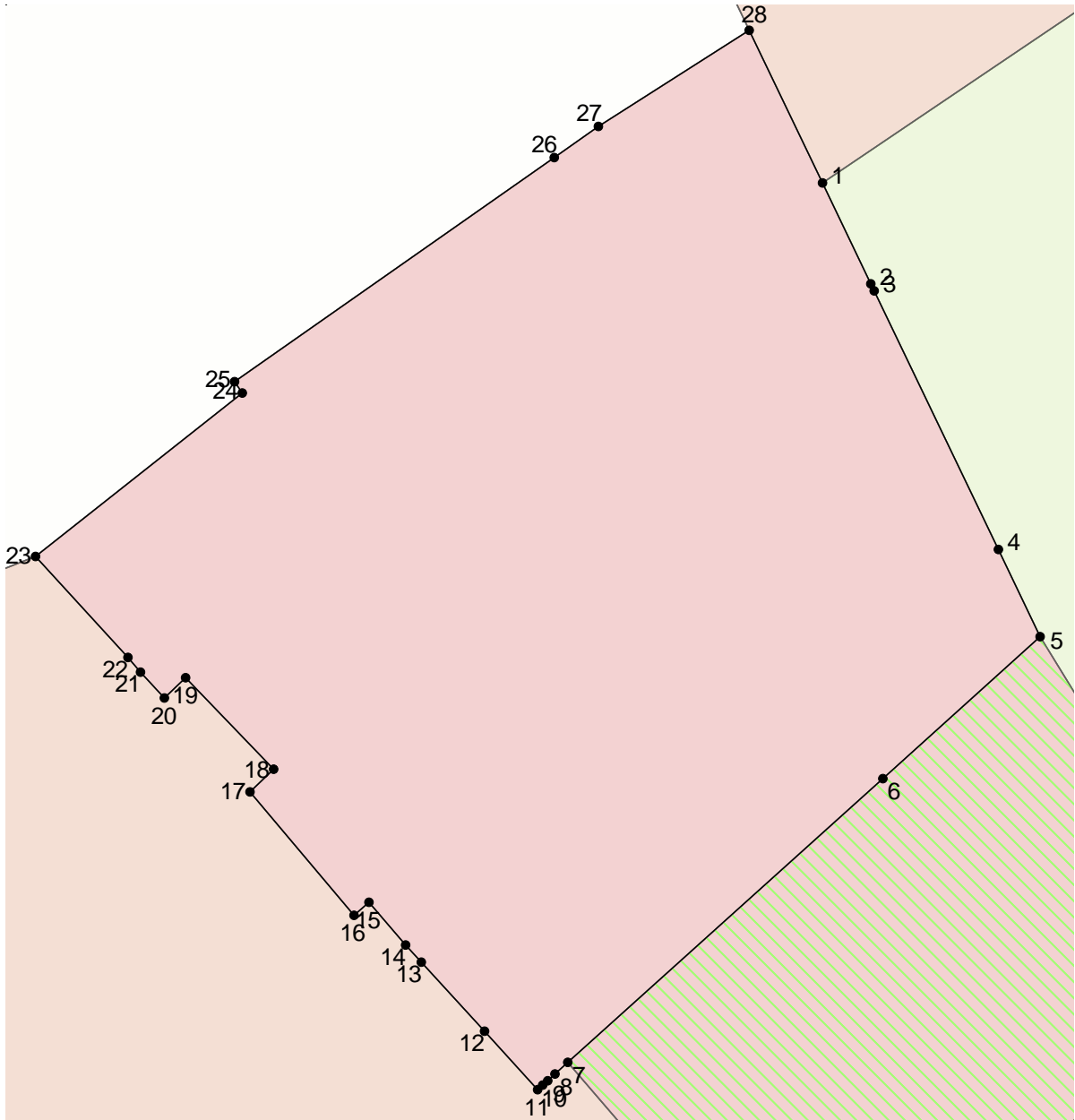
ОПИСАНИЕ МЕСТОПОЛОЖЕНИЯ ГРАНИЦ ЗОНЫ ДЕЛОВОГО, ОБЩЕСТВЕННОГО И КОММЕРЧЕСКОГО НАЗНАЧЕНИЯ (ОДЗ-201) (наименование объекта)						
Сведения о местоположении измененных (уточненных) границ объекта						
1. Система координат <u>МСК-38, зона 3</u>						
2. Сведения о характерных точках границ объекта						
Обозначение характерных точек границ	Существующие координаты, м		Измененные (уточненные) координаты, м		Метод определения координат и средняя квадратическая погрешность положения характерной точки (Mt), м	Описание обозначения точки
	X	Y	X	Y		
1	2	3	4	5	6	7
1			383785.53	3335484.01		
2			383776.69	3335488.25		
3			383776.08	3335488.55		
4			383753.41	3335499.44		
5			383745.75	3335503.11		
6			383733.32	3335489.30		
7			383708.44	3335461.66		
8			383707.42	3335460.54		
9			383706.84	3335459.90		
10			383706.45	3335459.46		
11			383706.05	3335459.01		
12			383711.17	3335454.35		
13			383717.23	3335448.81		
14			383718.73	3335447.44		
15			383722.47	3335444.22		
16			383721.33	3335442.90		
17			383732.14	3335433.78		
18			383734.14	3335435.87		
19			383742.16	3335428.13		
20			383740.38	3335426.27		
21			383742.64	3335424.18		
22			383743.94	3335423.07		
23			383752.78	3335414.96		
24			383767.11	3335433.11		
25			383768.12	3335432.44		
26			383787.76	3335460.47		
27			383790.49	3335464.36		
28			383798.90	3335477.59		
1			383785.53	3335484.01		

3. Сведения о характерных точках части (частей) границы объекта						
Обозначение характерных точек части границ	Существующие координаты, м		Измененные (уточненные) координаты, м		Метод определения координат и средняя квадратическая погрешность положения характерной точки (Mt), м	Описание обозначения точки
	X	Y	X	Y		
1	2	3	4	5	6	7



ОПИСАНИЕ МЕСТОПОЛОЖЕНИЯ ГРАНИЦ  
ЗОНЫ ДЕЛОВОГО, ОБЩЕСТВЕННОГО И КОММЕРЧЕСКОГО НАЗНАЧЕНИЯ (ОДЗ-201)  
(наименование объекта)

План границ объекта



Масштаб 1: 500

Используемые условные знаки и обозначения:

Подпись \_\_\_\_\_ Дата "\_\_\_" \_\_\_\_\_ г.

Место для оттиска печати (при наличии) лица, составившего описание местоположения границ объекта

Лист N 54

ОПИСАНИЕ МЕСТОПОЛОЖЕНИЯ ГРАНИЦ  
ЗОНЫ ДЕЛОВОГО, ОБЩЕСТВЕННОГО И КОММЕРЧЕСКОГО НАЗНАЧЕНИЯ/3 (ОДЗ-201/4)  
 (наименование объекта местоположение границ, которого описано  
 (далее - объект)

Сведения об объекте

N п/п	Характеристики объекта	Описание характеристик
1	2	3
1	Местоположение объекта	Российская Федерация, Иркутская область, город Иркутск
2	Площадь объекта +/- величина погрешности определения площади (Р +/- Дельта Р)	25293+/- 0
3	Иные характеристики объекта	ПЭ П-01-02

ОПИСАНИЕ МЕСТОПОЛОЖЕНИЯ ГРАНИЦ ЗОНЫ ДЕЛОВОГО, ОБЩЕСТВЕННОГО И КОММЕРЧЕСКОГО НАЗНАЧЕНИЯ/З (ОДЗ-201/4) (наименование объекта)				
Сведения о местоположении границ объекта				
1. Система координат <u>МСК-38, зона 3</u>				
2. Сведения о характерных точках границ объекта				
Обозначение характерных точек границ	Координаты, м		Метод определения координат и средняя квадратическая погрешность положения характерной точки (Mt), м	Описание обозначения точки
	X	Y		
1	2	3	4	5
1	385398.59	3334956.63	0.3	-
2	385378.12	3334879.81	0.3	-
3	385373.12	3334861.08	0.3	-
4	385372.52	3334858.81	0.3	-
5	385368.24	3334842.73	0.3	-
6	385365.07	3334830.83	0.3	-
7	385363.22	3334823.89	0.3	-
8	385354.51	3334791.18	0.3	-
9	385353.46	3334787.26	0.3	-
10	385353.21	3334786.28	0.3	-
11	385352.75	3334784.58	0.3	-
12	385364.27	3334780.90	0.3	-
13	385415.66	3334764.52	0.3	-

14	385413.64	3334727.54	0.3	-
15	385437.90	3334713.91	0.3	-
16	385450.54	3334711.48	0.3	-
17	385450.53	3334711.33	0.3	-
18	385454.38	3334710.64	0.3	-
19	385454.16	3334709.36	0.3	-
20	385457.41	3334708.79	0.3	-
21	385457.63	3334710.07	0.3	-
22	385459.13	3334709.80	0.3	-
23	385458.79	3334707.93	0.3	-
24	385462.29	3334707.45	0.3	-
25	385462.52	3334709.20	0.3	-
26	385467.82	3334708.21	0.3	-
27	385514.19	3334909.78	0.3	-
28	385517.77	3334925.38	0.3	-
29	385517.46	3334925.46	0.3	-
30	385488.33	3334933.10	0.3	-
31	385461.78	3334940.06	0.3	-
32	385403.96	3334955.23	0.3	-
1	385398.59	3334956.63	0.3	-
3. Сведения о характерных точках части (частей) границы объекта				
Обозначение	Координаты, м	Метод определения	Описание	

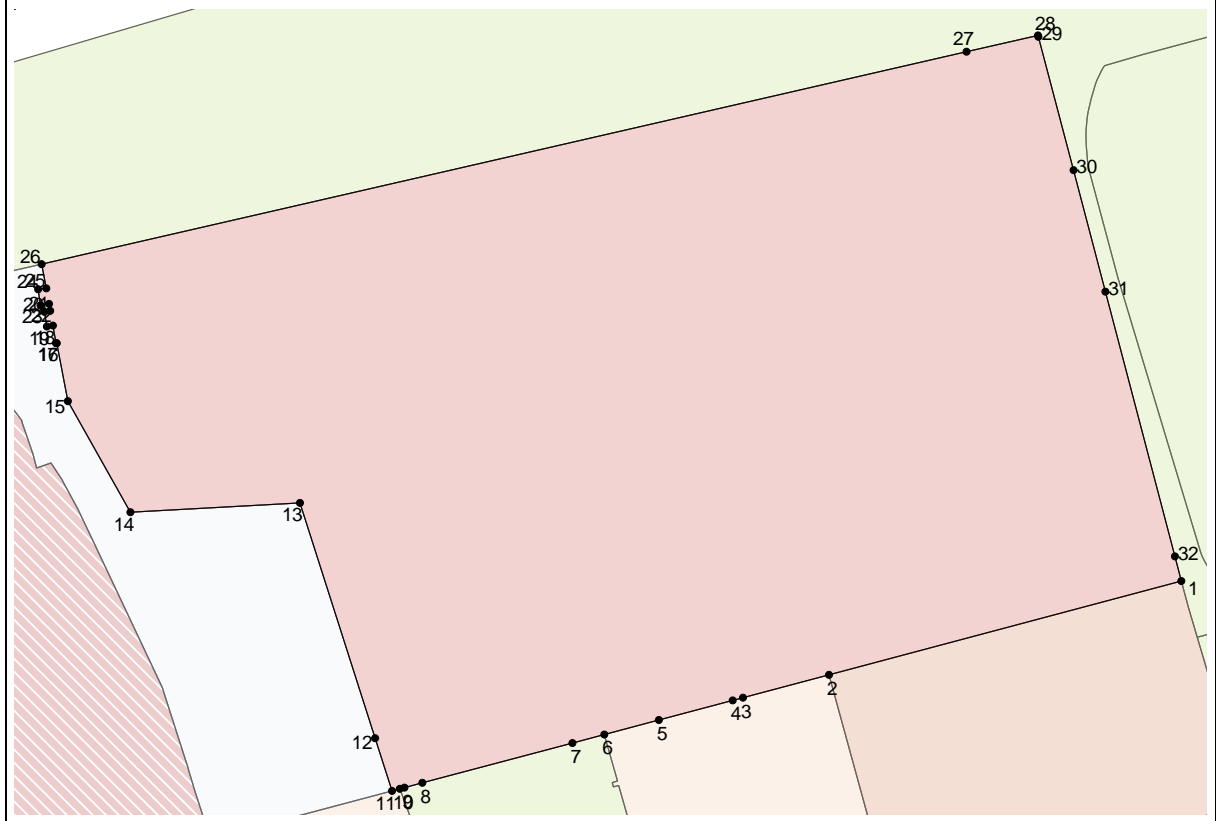
характерных точек части границы	X	Y	координат и средняя квадратическая погрешность положения характерной точки (Mt), м	обозначения точки
1	2	3	4	5

ОПИСАНИЕ МЕСТОПОЛОЖЕНИЯ ГРАНИЦ ЗОНЫ ДЕЛОВОГО, ОБЩЕСТВЕННОГО И КОММЕРЧЕСКОГО НАЗНАЧЕНИЯ/З (ОДЗ-201/4) (наименование объекта)						
Сведения о местоположении измененных (уточненных) границ объекта						
1. Система координат <u>МСК-38, зона 3</u>						
2. Сведения о характерных точках границ объекта						
Обозначение характерных точек границ	Существующие координаты, м		Измененные (уточненные) координаты, м		Метод определения координат и средняя квадратическая погрешность положения характерной точки (Mt), м	Описание обозначения точки
	X	Y	X	Y		
1	2	3	4	5	6	7
1			385398.59	3334956.63		
2			385378.12	3334879.81		
3			385373.12	3334861.08		
4			385372.52	3334858.81		
5			385368.24	3334842.73		
6			385365.07	3334830.83		
7			385363.22	3334823.89		
8			385354.51	3334791.18		
9			385353.46	3334787.26		
10			385353.21	3334786.28		
11			385352.75	3334784.58		
12			385364.27	3334780.90		
13			385415.66	3334764.52		
14			385413.64	3334727.54		
15			385437.90	3334713.91		
16			385450.54	3334711.48		
17			385450.53	3334711.33		
18			385454.38	3334710.64		
19			385454.16	3334709.36		
20			385457.41	3334708.79		
21			385457.63	3334710.07		
22			385459.13	3334709.80		
23			385458.79	3334707.93		
24			385462.29	3334707.45		
25			385462.52	3334709.20		
26			385467.82	3334708.21		
27			385514.19	3334909.78		
28			385517.77	3334925.38		
29			385517.46	3334925.46		

30			385488.33	3334933.10		
31			385461.78	3334940.06		
32			385403.96	3334955.23		
1			385398.59	3334956.63		
3. Сведения о характерных точках части (частей) границы объекта						
Обозначение характерных точек части границ	Существующие координаты, м		Измененные (уточненные) координаты, м		Метод определения координат и средняя квадратическая погрешность положения характерной точки (Mt), м	Описание обозначения точки
	X	Y	X	Y		
1	2	3	4	5	6	7

ОПИСАНИЕ МЕСТОПОЛОЖЕНИЯ ГРАНИЦ  
ЗОНЫ ДЕЛОВОГО, ОБЩЕСТВЕННОГО И КОММЕРЧЕСКОГО НАЗНАЧЕНИЯ/З (ОДЗ-201/4)  
(наименование объекта)

План границ объекта



Масштаб 1: 1000

Используемые условные знаки и обозначения:

Подпись \_\_\_\_\_ Дата " \_\_ " \_\_\_\_\_ г.

Место для оттиска печати (при наличии) лица, составившего описание местоположения границ объекта

ОПИСАНИЕ МЕСТОПОЛОЖЕНИЯ ГРАНИЦ  
ЗОНЫ ДЕЛОВОГО, ОБЩЕСТВЕННОГО И КОММЕРЧЕСКОГО НАЗНАЧЕНИЯ/Р (ОДЗ-201/Р)  
(наименование объекта местоположение границ, которого описано  
(далее - объект)



Сведения об объекте		
N п/п	Характеристики объекта	Описание характеристик
1	2	3
1	Местоположение объекта	Российская Федерация, Иркутская область, город Иркутск
2	Площадь объекта +/- величина погрешности определения площади (Р +/- Дельта Р)	3643+/- 0
3	Иные характеристики объекта	ПЭ П-01-02

ОПИСАНИЕ МЕСТОПОЛОЖЕНИЯ ГРАНИЦ ЗОНЫ ДЕЛОВОГО, ОБЩЕСТВЕННОГО И КОММЕРЧЕСКОГО НАЗНАЧЕНИЯ/Р (ОДЗ-201/Р) (наименование объекта)				
Сведения о местоположении границ объекта				
1. Система координат <u>МСК-38, зона 3</u>				
2. Сведения о характерных точках границ объекта				
Обозначение характерных точек границ	Координаты, м		Метод определения координат и средняя квадратическая погрешность положения характерной точки (Mt), м	Описание обозначения точки
	X	Y		
1	2	3	4	5
1	383672.57	3335526.28	0.3	-
2	383656.86	3335505.98	0.3	-
3	383694.62	3335473.54	0.3	-
4	383696.90	3335471.58	0.3	-
5	383708.44	3335461.66	0.3	-
6	383733.32	3335489.30	0.3	-
7	383745.75	3335503.11	0.3	-
8	383732.82	3335511.05	0.3	-
9	383722.94	3335518.46	0.3	-
10	383698.84	3335536.52	0.3	-
11	383695.83	3335538.77	0.3	-
12	383690.88	3335542.48	0.3	-
13	383687.23	3335545.22	0.3	-

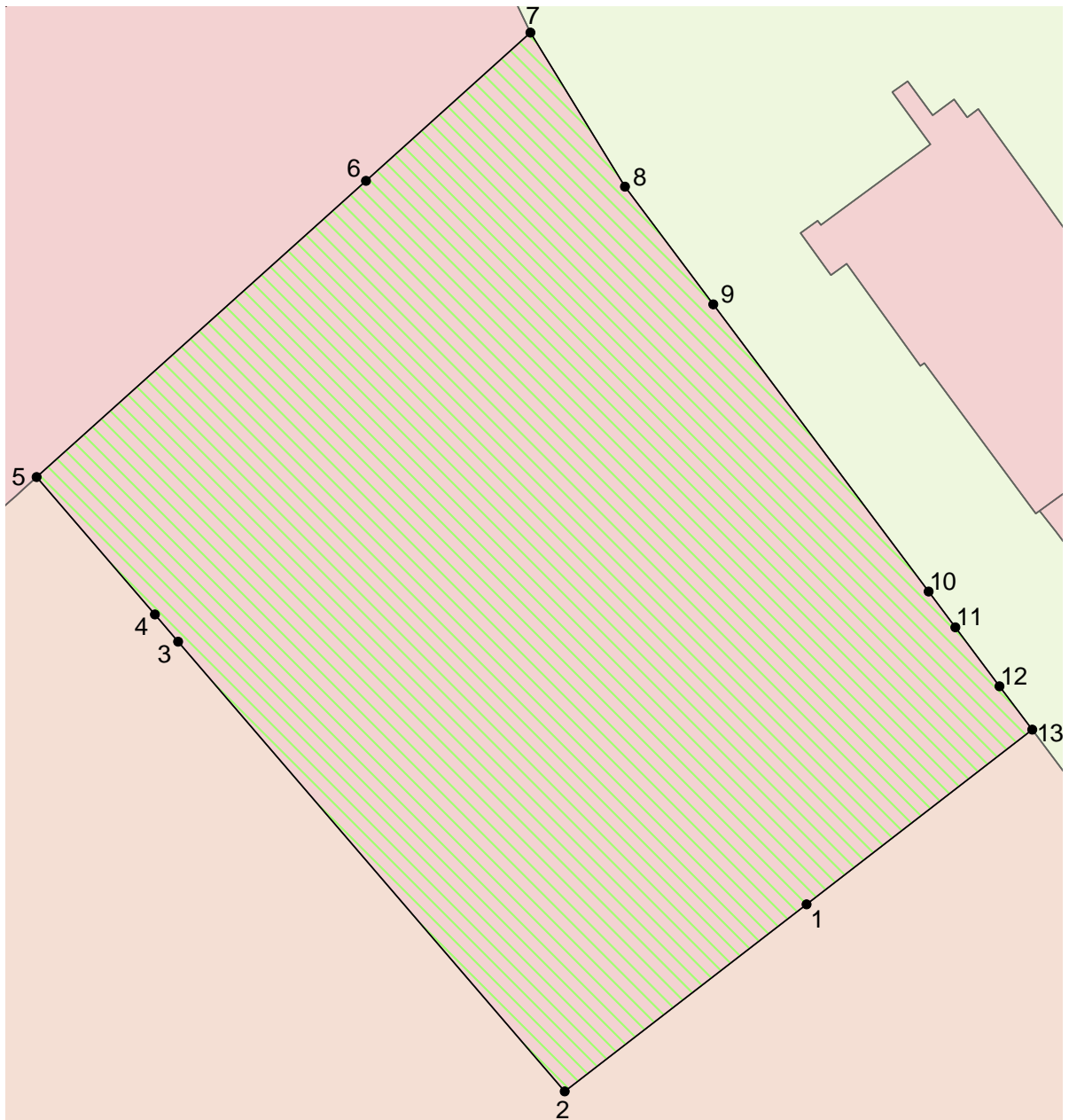
1	383672.57	3335526.28	0.3	-
3. Сведения о характерных точках части (частей) границы объекта				
Обозначение характерных точек части границы	Координаты, м		Метод определения координат и средняя квадратическая погрешность положения характерной точки (Mt), м	Описание обозначения точки
	X	Y		
1	2	3	4	5

ОПИСАНИЕ МЕСТОПОЛОЖЕНИЯ ГРАНИЦ ЗОНЫ ДЕЛОВОГО, ОБЩЕСТВЕННОГО И КОММЕРЧЕСКОГО НАЗНАЧЕНИЯ/Р (ОДЗ-201/Р) (наименование объекта)						
Сведения о местоположении измененных (уточненных) границ объекта						
1. Система координат <u>МСК-38, зона 3</u>						
2. Сведения о характерных точках границ объекта						
Обозначение характерных точек границ	Существующие координаты, м		Измененные (уточненные) координаты, м		Метод определения координат и средняя квадратическая погрешность положения характерной точки (Mt), м	Описание обозначения точки
	X	Y	X	Y		
1	2	3	4	5	6	7
1			383672.57	3335526.28		
2			383656.86	3335505.98		
3			383694.62	3335473.54		
4			383696.90	3335471.58		
5			383708.44	3335461.66		
6			383733.32	3335489.30		
7			383745.75	3335503.11		
8			383732.82	3335511.05		
9			383722.94	3335518.46		
10			383698.84	3335536.52		
11			383695.83	3335538.77		
12			383690.88	3335542.48		
13			383687.23	3335545.22		
1			383672.57	3335526.28		
3. Сведения о характерных точках части (частей) границы объекта						
Обозначение характерных точек части границ	Существующие координаты, м		Измененные (уточненные) координаты, м		Метод определения координат и средняя квадратическая погрешность положения характерной точки (Mt), м	Описание обозначения точки
	X	Y	X	Y		
1	2	3	4	5	6	7



ОПИСАНИЕ МЕСТОПОЛОЖЕНИЯ ГРАНИЦ  
ЗОНЫ ДЕЛОВОГО, ОБЩЕСТВЕННОГО И КОММЕРЧЕСКОГО НАЗНАЧЕНИЯ/Р (ОДЗ-201/Р)  
(наименование объекта)

План границ объекта



Масштаб 1: 500

Используемые условные знаки и обозначения:

Подпись \_\_\_\_\_ Дата "\_\_\_" \_\_\_\_\_ г.

Место для оттиска печати (при наличии) лица, составившего описание местоположения границ объекта

Лист N 67

ОПИСАНИЕ МЕСТОПОЛОЖЕНИЯ ГРАНИЦ ЗОНЫ РАЗМЕЩЕНИЯ ОБЪЕКТОВ СРЕДНЕГО И ВЫСШЕГО ПРОФЕССИОНАЛЬНОГО ОБРАЗОВАНИЯ (ОДЗ-205) (наименование объекта местоположение границ, которого описано (далее - объект)		
Сведения об объекте		
N п/п	Характеристики объекта	Описание характеристик
1	2	3
1	Местоположение объекта	Российская Федерация, Иркутская область, город Иркутск
2	Площадь объекта +/- величина погрешности определения площади (P +/- Дельта P)	13842+/- 0
3	Иные характеристики объекта	ПЭ П-01-02

ОПИСАНИЕ МЕСТОПОЛОЖЕНИЯ ГРАНИЦ  
 ЗОНЫ РАЗМЕЩЕНИЯ ОБЪЕКТОВ СРЕДНЕГО И ВЫСШЕГО ПРОФЕССИОНАЛЬНОГО ОБРАЗОВАНИЯ  
 (ОДЗ-205)  
 (наименование объекта)

---

Сведения о местоположении границ объекта

1. Система координат МСК-38, зона 3

2. Сведения о характерных точках границ объекта

Обозначение характерных точек границ	Координаты, м		Метод определения координат и средняя квадратическая погрешность положения характерной точки (Mt), м	Описание обозначения точки
	X	Y		
1	2	3	4	5
1	383729.59	3335105.59	0.3	-
2	383715.97	3335115.48	0.3	-
3	383717.05	3335119.99	0.3	-
4	383695.18	3335137.74	0.3	-
5	383695.88	3335138.82	0.3	-
6	383690.16	3335144.32	0.3	-
7	383688.35	3335147.64	0.3	-
8	383688.59	3335168.74	0.3	-
9	383686.44	3335169.24	0.3	-
10	383681.02	3335163.07	0.3	-
11	383678.76	3335160.97	0.3	-
12	383677.09	3335158.89	0.3	-



13	383658.86	3335136.06	0.3	-
14	383655.81	3335132.45	0.3	-
15	383651.89	3335127.80	0.3	-
16	383631.16	3335103.23	0.3	-
17	383631.46	3335102.98	0.3	-
18	383629.41	3335100.52	0.3	-
19	383628.79	3335101.04	0.3	-
20	383627.69	3335099.80	0.3	-
21	383613.24	3335083.66	0.3	-
22	383586.62	3335055.04	0.3	-
23	383578.80	3335046.62	0.3	-
24	383581.06	3335044.36	0.3	-
25	383651.60	3334980.69	0.3	-
26	383658.15	3334988.76	0.3	-
27	383687.98	3335025.51	0.3	-
28	383695.42	3335035.31	0.3	-
29	383742.22	3335095.19	0.3	-
30	383736.63	3335099.39	0.3	-
1	383729.59	3335105.59	0.3	-
3. Сведения о характерных точках части (частей) границы объекта				
Обозначение характерных точек части границы	Координаты, м		Метод определения координат и средняя квадратическая погрешность	Описание обозначения точки
	X	Y		

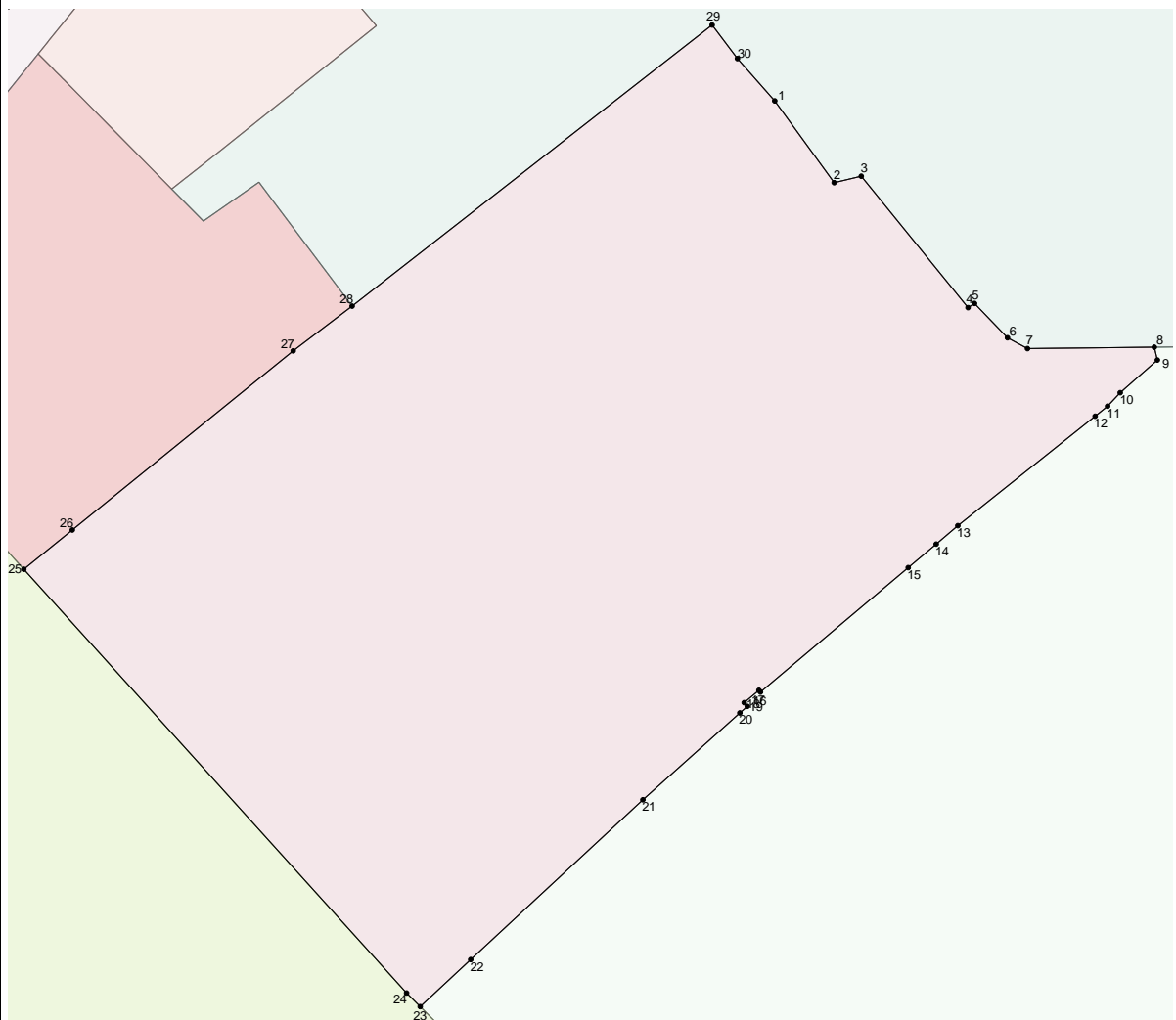
			положения характерной точки (Mt), м	
1	2	3	4	5

ОПИСАНИЕ МЕСТОПОЛОЖЕНИЯ ГРАНИЦ ЗОНЫ РАЗМЕЩЕНИЯ ОБЪЕКТОВ СРЕДНЕГО И ВЫСШЕГО ПРОФЕССИОНАЛЬНОГО ОБРАЗОВАНИЯ (ОДЗ-205) (наименование объекта)						
Сведения о местоположении измененных (уточненных) границ объекта						
1. Система координат <u>МСК-38, зона 3</u>						
2. Сведения о характерных точках границ объекта						
Обозначение характерных точек границ	Существующие координаты, м		Измененные (уточненные) координаты, м		Метод определения координат и средняя квадратическая погрешность положения характерной точки (Mt), м	Описание обозначения точки
	X	Y	X	Y		
1	2	3	4	5	6	7
1			383729.59	3335105.59		
2			383715.97	3335115.48		
3			383717.05	3335119.99		
4			383695.18	3335137.74		
5			383695.88	3335138.82		
6			383690.16	3335144.32		
7			383688.35	3335147.64		
8			383688.59	3335168.74		
9			383686.44	3335169.24		
10			383681.02	3335163.07		
11			383678.76	3335160.97		
12			383677.09	3335158.89		
13			383658.86	3335136.06		
14			383655.81	3335132.45		
15			383651.89	3335127.80		
16			383631.16	3335103.23		
17			383631.46	3335102.98		
18			383629.41	3335100.52		
19			383628.79	3335101.04		
20			383627.69	3335099.80		
21			383613.24	3335083.66		
22			383586.62	3335055.04		
23			383578.80	3335046.62		
24			383581.06	3335044.36		
25			383651.60	3334980.69		
26			383658.15	3334988.76		
27			383687.98	3335025.51		
28			383695.42	3335035.31		

29			383742.22	3335095.19		
30			383736.63	3335099.39		
1			383729.59	3335105.59		
3. Сведения о характерных точках части (частей) границы объекта						
Обозначение характерных точек части границ	Существующие координаты, м		Измененные (уточненные) координаты, м		Метод определения координат и средняя квадратическая погрешность положения характерной точки (Mt), м	Описание обозначения точки
	X	Y	X	Y		
1	2	3	4	5	6	7

ОПИСАНИЕ МЕСТОПОЛОЖЕНИЯ ГРАНИЦ  
ЗОНЫ РАЗМЕЩЕНИЯ ОБЪЕКТОВ СРЕДНЕГО И ВЫСШЕГО ПРОФЕССИОНАЛЬНОГО ОБРАЗОВАНИЯ  
(ОДЗ-205)  
(наименование объекта)

План границ объекта

Масштаб 1: 500

Используемые условные знаки и обозначения:

Подпись \_\_\_\_\_ Дата " \_\_ " \_\_\_\_\_ г.

Место для оттиска печати (при наличии) лица, составившего описание местоположения границ объекта

ОПИСАНИЕ МЕСТОПОЛОЖЕНИЯ ГРАНИЦ <u>ЗОНЫ РАЗМЕЩЕНИЯ ОБЪЕКТОВ КУЛЬТУРЫ (ОДЗ-206)</u> (наименование объекта местоположение границ, которого описано (далее - объект)		
Сведения об объекте		
N п/п	Характеристики объекта	Описание характеристик
1	2	3
1	Местоположение объекта	Российская Федерация, Иркутская область, город Иркутск
2	Площадь объекта +/- величина погрешности определения площади (P +/- Дельта P)	4033+/- 0
3	Иные характеристики объекта	ПЭ П-01-02

ОПИСАНИЕ МЕСТОПОЛОЖЕНИЯ ГРАНИЦ ЗОНЫ РАЗМЕЩЕНИЯ ОБЪЕКТОВ КУЛЬТУРЫ (ОДЗ-206) (наименование объекта)				
Сведения о местоположении границ объекта				
1. Система координат <u>МСК-38, зона 3</u>				
2. Сведения о характерных точках границ объекта				
Обозначение характерных точек границ	Координаты, м		Метод определения координат и средняя квадратическая погрешность положения характерной точки (Mt), м	Описание обозначения точки
	X	Y		
1	2	3	4	5
1	383737.43	3334983.09	0.3	-
2	383730.03	3334977.14	0.3	-
3	383727.32	3334974.97	0.3	-
4	383697.23	3334952.68	0.3	-
5	383689.22	3334946.74	0.3	-
6	383723.67	3334915.65	0.3	-
7	383734.59	3334905.78	0.3	-
8	383744.04	3334912.37	0.3	-
9	383782.91	3334939.44	0.3	-
10	383775.06	3334951.51	0.3	-
11	383774.78	3334951.94	0.3	-
12	383754.55	3334982.79	0.3	-
13	383750.04	3334978.51	0.3	-

14	383748.18	3334980.48	0.3	-
15	383747.39	3334981.31	0.3	-
16	383751.82	3334985.66	0.3	-
17	383747.53	3334991.26	0.3	-
18	383745.57	3334989.67	0.3	-
19	383739.70	3334984.91	0.3	-
20	383739.31	3334984.60	0.3	-
1	383737.43	3334983.09	0.3	-
3. Сведения о характерных точках части (частей) границы объекта				
Обозначение характерных точек части границы	Координаты, м		Метод определения координат и средняя квадратическая погрешность положения характерной точки (Mt), м	Описание обозначения точки
	X	Y		
1	2	3	4	5

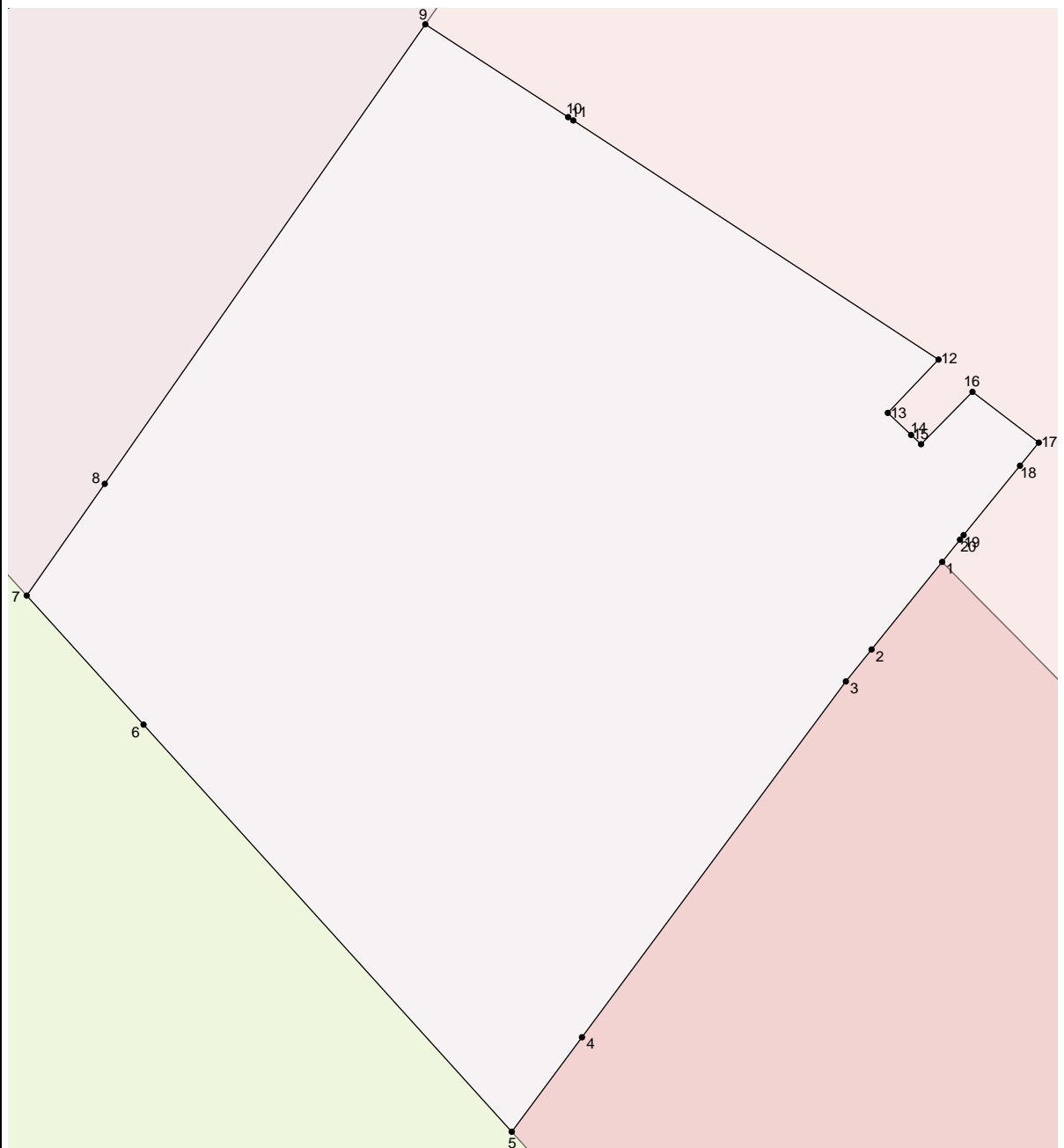


ОПИСАНИЕ МЕСТОПОЛОЖЕНИЯ ГРАНИЦ ЗОНЫ РАЗМЕЩЕНИЯ ОБЪЕКТОВ КУЛЬТУРЫ (ОДЗ-206) (наименование объекта)						
Сведения о местоположении измененных (уточненных) границ объекта						
1. Система координат <u>МСК-38, зона 3</u>						
2. Сведения о характерных точках границ объекта						
Обозначение характерных точек границ	Существующие координаты, м		Измененные (уточненные) координаты, м		Метод определения координат и средняя квадратическая погрешность положения характерной точки (Mt), м	Описание обозначения точки
	X	Y	X	Y		
1	2	3	4	5	6	7
1			383737.43	3334983.09		
2			383730.03	3334977.14		
3			383727.32	3334974.97		
4			383697.23	3334952.68		
5			383689.22	3334946.74		
6			383723.67	3334915.65		
7			383734.59	3334905.78		
8			383744.04	3334912.37		
9			383782.91	3334939.44		
10			383775.06	3334951.51		
11			383774.78	3334951.94		
12			383754.55	3334982.79		
13			383750.04	3334978.51		
14			383748.18	3334980.48		
15			383747.39	3334981.31		
16			383751.82	3334985.66		
17			383747.53	3334991.26		
18			383745.57	3334989.67		
19			383739.70	3334984.91		
20			383739.31	3334984.60		
1			383737.43	3334983.09		
3. Сведения о характерных точках части (частей) границы объекта						
Обозначение характерных точек	Существующие координаты, м		Измененные (уточненные) координаты, м		Метод определения координат и средняя	Описание обозначения точки
	X	Y	X	Y		

части границ					квадратическая погрешность положения характерной точки (Mt), м	
1	2	3	4	5	6	7

ОПИСАНИЕ МЕСТОПОЛОЖЕНИЯ ГРАНИЦ  
ЗОНЫ РАЗМЕЩЕНИЯ ОБЪЕКТОВ КУЛЬТУРЫ (ОДЗ-206)  
(наименование объекта)

План границ объекта

Масштаб 1: 300

Используемые условные знаки и обозначения:

Подпись \_\_\_\_\_ Дата " \_ " \_\_\_\_\_ г.

Место для оттиска печати (при наличии) лица, составившего описание местоположения границ объекта

Лист N 80

ОПИСАНИЕ МЕСТОПОЛОЖЕНИЯ ГРАНИЦ  
ЗОНЫ ОБЪЕКТОВ ИНЖЕНЕРНОЙ ИНФРАСТРУКТУРЫ (ПЗ-304)  
 (наименование объекта местоположение границ, которого описано  
 (далее - объект)

Сведения об объекте

N п/п	Характеристики объекта	Описание характеристик
1	2	3
1	Местоположение объекта	Российская Федерация, Иркутская область, город Иркутск
2	Площадь объекта +/- величина погрешности определения площади (Р +/- Дельта Р)	4922+/- 0
3	Иные характеристики объекта	ПЭ П-01-02

ОПИСАНИЕ МЕСТОПОЛОЖЕНИЯ ГРАНИЦ ЗОНЫ ОБЪЕКТОВ ИНЖЕНЕРНОЙ ИНФРАСТРУКТУРЫ (ПЗ-304) (наименование объекта)				
Сведения о местоположении границ объекта				
1. Система координат <u>МСК-38, зона 3</u>				
2. Сведения о характерных точках границ объекта				
Обозначение характерных точек границ	Координаты, м		Метод определения координат и средняя квадратическая погрешность положения характерной точки (Mt), м	Описание обозначения точки
	X	Y		
1	2	3	4	5
1	385458.79	3334707.93	0.3	-
2	385459.13	3334709.80	0.3	-
3	385457.63	3334710.07	0.3	-
4	385457.41	3334708.79	0.3	-
5	385454.16	3334709.36	0.3	-
6	385454.38	3334710.64	0.3	-
7	385450.53	3334711.33	0.3	-
8	385450.54	3334711.48	0.3	-
9	385437.90	3334713.91	0.3	-
10	385413.64	3334727.54	0.3	-
11	385415.66	3334764.52	0.3	-
12	385364.27	3334780.90	0.3	-
13	385352.75	3334784.58	0.3	-

14	385342.20	3334744.97	0.3	-
15	385353.78	3334741.26	0.3	-
16	385354.14	3334741.16	0.3	-
17	385357.07	3334740.29	0.3	-
18	385357.73	3334740.10	0.3	-
19	385375.46	3334734.45	0.3	-
20	385376.35	3334734.03	0.3	-
21	385407.32	3334719.40	0.3	-
22	385414.42	3334716.05	0.3	-
23	385419.36	3334713.37	0.3	-
24	385420.85	3334712.56	0.3	-
25	385421.51	3334712.12	0.3	-
26	385424.36	3334710.23	0.3	-
27	385423.26	3334707.08	0.3	-
28	385426.38	3334706.28	0.3	-
29	385433.16	3334703.98	0.3	-
30	385433.68	3334703.84	0.3	-
31	385435.03	3334702.81	0.3	-
32	385436.37	3334701.79	0.3	-
33	385434.29	3334693.44	0.3	-
34	385435.20	3334693.18	0.3	-

35	385431.94	3334682.03	0.3	-
36	385432.12	3334679.00	0.3	-
37	385428.94	3334667.20	0.3	-
38	385428.74	3334666.42	0.3	-
39	385429.63	3334659.33	0.3	-
40	385429.63	3334659.31	0.3	-
41	385435.11	3334654.79	0.3	-
42	385440.09	3334653.52	0.3	-
43	385446.26	3334654.56	0.3	-
44	385454.02	3334652.26	0.3	-
45	385454.50	3334652.12	0.3	-
46	385455.80	3334655.94	0.3	-
47	385467.82	3334708.21	0.3	-
48	385462.52	3334709.20	0.3	-
49	385462.29	3334707.45	0.3	-
1	385458.79	3334707.93	0.3	-
3. Сведения о характерных точках части (частей) границы объекта				
Обозначение характерных точек части границы	Координаты, м		Метод определения координат и средняя квадратическая погрешность положения характерной точки (Mt), м	Описание обозначения точки
	X	Y		
1	2	3	4	5



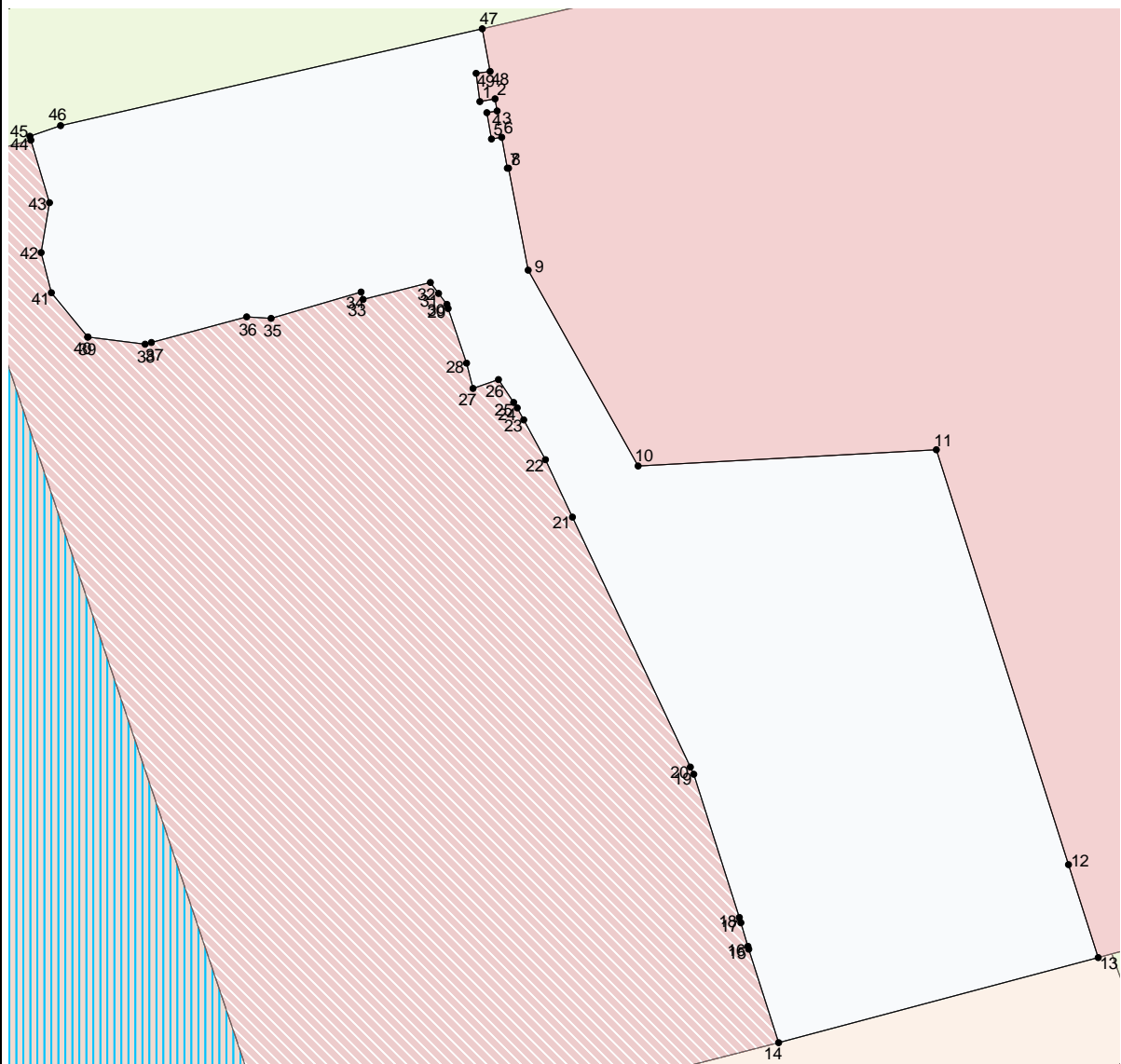


ОПИСАНИЕ МЕСТОПОЛОЖЕНИЯ ГРАНИЦ ЗОНЫ ОБЪЕКТОВ ИНЖЕНЕРНОЙ ИНФРАСТРУКТУРЫ (ПЗ-304) (наименование объекта)						
Сведения о местоположении измененных (уточненных) границ объекта						
1. Система координат <u>МСК-38, зона 3</u>						
2. Сведения о характерных точках границ объекта						
Обозначение характерных точек границ	Существующие координаты, м		Измененные (уточненные) координаты, м		Метод определения координат и средняя квадратическая погрешность положения характерной точки (Mt), м	Описание обозначения точки
	X	Y	X	Y		
1	2	3	4	5	6	7
1			385458.79	3334707.93		
2			385459.13	3334709.80		
3			385457.63	3334710.07		
4			385457.41	3334708.79		
5			385454.16	3334709.36		
6			385454.38	3334710.64		
7			385450.53	3334711.33		
8			385450.54	3334711.48		
9			385437.90	3334713.91		
10			385413.64	3334727.54		
11			385415.66	3334764.52		
12			385364.27	3334780.90		
13			385352.75	3334784.58		
14			385342.20	3334744.97		
15			385353.78	3334741.26		
16			385354.14	3334741.16		
17			385357.07	3334740.29		
18			385357.73	3334740.10		
19			385375.46	3334734.45		
20			385376.35	3334734.03		
21			385407.32	3334719.40		
22			385414.42	3334716.05		
23			385419.36	3334713.37		
24			385420.85	3334712.56		
25			385421.51	3334712.12		
26			385424.36	3334710.23		
27			385423.26	3334707.08		
28			385426.38	3334706.28		
29			385433.16	3334703.98		

30			385433.68	3334703.84		
31			385435.03	3334702.81		
32			385436.37	3334701.79		
33			385434.29	3334693.44		
34			385435.20	3334693.18		
35			385431.94	3334682.03		
36			385432.12	3334679.00		
37			385428.94	3334667.20		
38			385428.74	3334666.42		
39			385429.63	3334659.33		
40			385429.63	3334659.31		
41			385435.11	3334654.79		
42			385440.09	3334653.52		
43			385446.26	3334654.56		
44			385454.02	3334652.26		
45			385454.50	3334652.12		
46			385455.80	3334655.94		
47			385467.82	3334708.21		
48			385462.52	3334709.20		
49			385462.29	3334707.45		
1			385458.79	3334707.93		
<b>3. Сведения о характерных точках части (частей) границы объекта</b>						
Обозначение характерных точек части границ	Существующие координаты, м		Измененные (уточненные) координаты, м		Метод определения координат и средняя квадратическая погрешность положения характерной точки (Mt), м	Описание обозначения точки
	X	Y	X	Y		
1	2	3	4	5	6	7

ОПИСАНИЕ МЕСТОПОЛОЖЕНИЯ ГРАНИЦ  
ЗОНЫ ОБЪЕКТОВ ИНЖЕНЕРНОЙ ИНФРАСТРУКТУРЫ (ПЗ-304)  
(наименование объекта)

План границ объекта



Масштаб 1: 500

Используемые условные знаки и обозначения:

Подпись \_\_\_\_\_ Дата " \_\_ " \_\_\_\_\_ г.

Место для отрисовки печати (при наличии) лица, составившего описание местоположения

границ объекта

Лист N 88

ОПИСАНИЕ МЕСТОПОЛОЖЕНИЯ ГРАНИЦ  
 ЗОНЫ ПАРКОВ, СКВЕРОВ, БУЛЬВАРОВ (РЗ-502)  
 (наименование объекта местоположение границ, которого описано  
 (далее - объект)

Сведения об объекте

N п/п	Характеристики объекта	Описание характеристик
1	2	3
1	Местоположение объекта	Российская Федерация, Иркутская область, город Иркутск
2	Площадь объекта +/- величина погрешности определения площади (Р +/- Дельта Р)	250933+/- 0
3	Иные характеристики объекта	ПЭ П-01-02

ОПИСАНИЕ МЕСТОПОЛОЖЕНИЯ ГРАНИЦ ЗОНЫ ПАРКОВ, СКВЕРОВ, БУЛЬВАРОВ (РЗ-502) (наименование объекта)				
Сведения о местоположении границ объекта				
1. Система координат <u>МСК-38, зона 3</u>				
2. Сведения о характерных точках границ объекта				
Обозначение характерных точек границ	Координаты, м		Метод определения координат и средняя квадратическая погрешность положения характерной точки (Mt), м	Описание обозначения точки
	X	Y		
1	2	3	4	5
1	384669.11	3334336.27	0.3	-
2	384640.83	3334365.73	0.3	-
3	384634.82	3334372.00	0.3	-
4	384612.00	3334395.77	0.3	-
5	384609.48	3334398.34	0.3	-
6	384553.40	3334455.32	0.3	-
7	384562.14	3334465.22	0.3	-
8	384568.94	3334472.92	0.3	-
9	384574.28	3334478.96	0.3	-
10	384574.73	3334479.47	0.3	-
11	384575.29	3334480.12	0.3	-
12	384575.57	3334480.43	0.3	-
13	384569.00	3334486.42	0.3	-

14	384537.73	3334514.95	0.3	-
15	384531.95	3334509.06	0.3	-
16	384522.58	3334499.53	0.3	-
17	384520.45	3334497.35	0.3	-
18	384514.35	3334491.15	0.3	-
19	384496.67	3334507.45	0.3	-
20	384494.45	3334509.49	0.3	-
21	384465.89	3334535.83	0.3	-
22	384456.72	3334543.56	0.3	-
23	384436.22	3334560.80	0.3	-
24	384406.14	3334585.31	0.3	-
25	384375.69	3334609.32	0.3	-
26	384344.75	3334632.94	0.3	-
27	384341.51	3334635.33	0.3	-
28	384313.66	3334655.89	0.3	-
29	384287.73	3334675.65	0.3	-
30	384208.90	3334728.45	0.3	-
31	384205.73	3334730.54	0.3	-
32	384198.60	3334735.25	0.3	-
33	384183.40	3334745.27	0.3	-
34	384088.05	3334808.12	0.3	-

35	384080.28	3334813.23	0.3	-
36	384072.16	3334817.74	0.3	-
37	384068.32	3334819.50	0.3	-
38	384063.72	3334821.62	0.3	-
39	384055.03	3334824.87	0.3	-
40	384046.11	3334827.45	0.3	-
41	384037.02	3334829.37	0.3	-
42	384015.37	3334834.70	0.3	-
43	384011.79	3334835.57	0.3	-
44	383987.36	3334841.58	0.3	-
45	383970.50	3334845.73	0.3	-
46	383966.91	3334846.19	0.3	-
47	383953.06	3334847.96	0.3	-
48	383946.93	3334848.55	0.3	-
49	383935.56	3334849.65	0.3	-
50	383920.41	3334850.61	0.3	-
51	383920.08	3334856.90	0.3	-
52	383919.57	3334866.83	0.3	-
53	383919.92	3334866.84	0.3	-
54	383918.66	3334908.87	0.3	-
55	383911.78	3334921.94	0.3	-

56	383895.88	3334911.39	0.3	-
57	383880.74	3334907.09	0.3	-
58	383866.67	3334903.09	0.3	-
59	383863.56	3334900.08	0.3	-
60	383864.26	3334899.36	0.3	-
61	383861.83	3334896.34	0.3	-
62	383861.06	3334896.96	0.3	-
63	383849.44	3334880.98	0.3	-
64	383850.43	3334862.99	0.3	-
65	383851.13	3334850.33	0.3	-
66	383844.06	3334850.49	0.3	-
67	383833.48	3334851.43	0.3	-
68	383822.99	3334853.07	0.3	-
69	383812.63	3334855.39	0.3	-
70	383802.45	3334858.38	0.3	-
71	383792.48	3334862.05	0.3	-
72	383764.04	3334879.09	0.3	-
73	383734.59	3334905.78	0.3	-
74	383723.67	3334915.65	0.3	-
75	383689.22	3334946.74	0.3	-
76	383651.60	3334980.69	0.3	-



77	383581.06	3335044.36	0.3	-
78	383578.80	3335046.62	0.3	-
79	383524.71	3335100.68	0.3	-
80	383453.74	3335171.61	0.3	-
81	383450.37	3335174.98	0.3	-
82	383449.97	3335175.60	0.3	-
83	383441.11	3335189.63	0.3	-
84	383432.45	3335203.35	0.3	-
85	383427.10	3335202.39	0.3	-
86	383424.09	3335201.84	0.3	-
87	383424.56	3335200.95	0.3	-
88	383424.20	3335200.89	0.3	-
89	383432.85	3335183.13	0.3	-
90	383433.54	3335182.19	0.3	-
91	383431.04	3335179.73	0.3	-
92	383431.27	3335179.46	0.3	-
93	383429.73	3335178.02	0.3	-
94	383425.84	3335174.37	0.3	-
95	383426.91	3335173.77	0.3	-
96	383426.10	3335172.31	0.3	-
97	383427.13	3335170.34	0.3	-

98	383427.36	3335167.43	0.3	-
99	383426.56	3335165.20	0.3	-
100	383427.59	3335160.94	0.3	-
101	383429.10	3335160.81	0.3	-
102	383430.22	3335159.57	0.3	-
103	383430.90	3335155.24	0.3	-
104	383431.60	3335150.68	0.3	-
105	383437.02	3335127.04	0.3	-
106	383436.93	3335126.74	0.3	-
107	383435.88	3335126.11	0.3	-
108	383435.81	3335126.39	0.3	-
109	383435.16	3335126.06	0.3	-
110	383432.34	3335124.79	0.3	-
111	383427.74	3335125.90	0.3	-
112	383423.04	3335127.44	0.3	-
113	383419.30	3335129.30	0.3	-
114	383417.77	3335128.92	0.3	-
115	383417.69	3335125.80	0.3	-
116	383418.32	3335122.45	0.3	-
117	383420.95	3335116.17	0.3	-
118	383429.28	3335098.94	0.3	-

119	383432.65	3335090.25	0.3	-
120	383434.18	3335086.71	0.3	-
121	383434.60	3335085.74	0.3	-
122	383435.10	3335084.58	0.3	-
123	383439.26	3335075.66	0.3	-
124	383445.23	3335067.30	0.3	-
125	383449.03	3335059.79	0.3	-
126	383453.41	3335051.67	0.3	-
127	383456.24	3335045.19	0.3	-
128	383460.97	3335035.68	0.3	-
129	383471.39	3335021.37	0.3	-
130	383475.63	3335015.45	0.3	-
131	383480.42	3335007.52	0.3	-
132	383486.38	3334998.75	0.3	-
133	383491.57	3334989.54	0.3	-
134	383492.11	3334988.59	0.3	-
135	383498.06	3334979.23	0.3	-
136	383503.64	3334970.90	0.3	-
137	383505.56	3334968.02	0.3	-
138	383515.75	3334952.74	0.3	-
139	383516.06	3334952.21	0.3	-

140	383520.92	3334944.20	0.3	-
141	383541.07	3334912.84	0.3	-
142	383544.30	3334906.55	0.3	-
143	383552.71	3334897.05	0.3	-
144	383555.69	3334893.68	0.3	-
145	383557.16	3334892.03	0.3	-
146	383557.61	3334891.51	0.3	-
147	383558.80	3334890.16	0.3	-
148	383566.43	3334881.54	0.3	-
149	383566.65	3334880.35	0.3	-
150	383567.60	3334875.02	0.3	-
151	383567.73	3334874.22	0.3	-
152	383568.57	3334873.40	0.3	-
153	383569.11	3334872.88	0.3	-
154	383569.40	3334872.59	0.3	-
155	383570.37	3334871.53	0.3	-
156	383571.11	3334870.49	0.3	-
157	383571.55	3334869.55	0.3	-
158	383572.16	3334867.46	0.3	-
159	383572.69	3334865.65	0.3	-
160	383573.43	3334863.75	0.3	-

161	383574.42	3334861.92	0.3	-
162	383575.10	3334860.63	0.3	-
163	383576.41	3334858.24	0.3	-
164	383577.30	3334856.43	0.3	-
165	383577.89	3334855.03	0.3	-
166	383578.41	3334853.53	0.3	-
167	383579.72	3334850.81	0.3	-
168	383580.20	3334850.04	0.3	-
169	383580.69	3334849.51	0.3	-
170	383583.34	3334848.84	0.3	-
171	383584.51	3334848.66	0.3	-
172	383585.50	3334848.61	0.3	-
173	383587.81	3334848.26	0.3	-
174	383589.63	3334847.96	0.3	-
175	383591.37	3334847.53	0.3	-
176	383593.25	3334846.90	0.3	-
177	383594.68	3334846.42	0.3	-
178	383595.52	3334846.28	0.3	-
179	383596.10	3334846.05	0.3	-
180	383596.69	3334845.92	0.3	-
181	383597.07	3334845.84	0.3	-

182	383605.25	3334839.20	0.3	-
183	383605.84	3334837.92	0.3	-
184	383606.05	3334837.15	0.3	-
185	383606.27	3334835.92	0.3	-
186	383606.93	3334833.19	0.3	-
187	383607.40	3334831.43	0.3	-
188	383607.89	3334829.68	0.3	-
189	383608.44	3334828.19	0.3	-
190	383609.30	3334826.50	0.3	-
191	383610.59	3334824.52	0.3	-
192	383612.56	3334821.80	0.3	-
193	383614.23	3334819.74	0.3	-
194	383616.01	3334817.87	0.3	-
195	383618.17	3334815.79	0.3	-
196	383619.98	3334814.54	0.3	-
197	383623.89	3334811.84	0.3	-
198	383626.52	3334810.36	0.3	-
199	383629.70	3334809.18	0.3	-
200	383632.24	3334808.50	0.3	-
201	383635.53	3334807.59	0.3	-
202	383638.47	3334806.95	0.3	-

203	383641.39	3334806.70	0.3	-
204	383645.54	3334806.50	0.3	-
205	383647.23	3334806.46	0.3	-
206	383649.49	3334806.67	0.3	-
207	383651.52	3334807.13	0.3	-
208	383653.12	3334807.54	0.3	-
209	383653.76	3334807.68	0.3	-
210	383655.29	3334808.04	0.3	-
211	383656.57	3334808.39	0.3	-
212	383657.30	3334808.58	0.3	-
213	383685.80	3334815.62	0.3	-
214	383694.16	3334815.06	0.3	-
215	383694.80	3334814.97	0.3	-
216	383696.83	3334814.80	0.3	-
217	383698.73	3334814.60	0.3	-
218	383700.80	3334814.25	0.3	-
219	383702.51	3334814.03	0.3	-
220	383703.07	3334813.98	0.3	-
221	383704.66	3334813.84	0.3	-
222	383705.17	3334813.84	0.3	-
223	383706.16	3334813.82	0.3	-

224	383707.07	3334813.81	0.3	-
225	383708.14	3334813.87	0.3	-
226	383708.88	3334814.09	0.3	-
227	383714.27	3334813.84	0.3	-
228	383714.29	3334813.35	0.3	-
229	383714.50	3334812.58	0.3	-
230	383714.74	3334812.25	0.3	-
231	383715.43	3334811.97	0.3	-
232	383716.07	3334811.85	0.3	-
233	383717.99	3334811.62	0.3	-
234	383719.88	3334811.32	0.3	-
235	383723.76	3334810.73	0.3	-
236	383726.09	3334810.62	0.3	-
237	383727.53	3334810.58	0.3	-
238	383730.34	3334810.55	0.3	-
239	383731.38	3334810.58	0.3	-
240	383735.20	3334810.26	0.3	-
241	383739.03	3334809.99	0.3	-
242	383742.85	3334809.65	0.3	-
243	383745.34	3334809.49	0.3	-
244	383748.47	3334809.57	0.3	-



245	383750.68	3334809.46	0.3	-
246	383754.56	3334809.23	0.3	-
247	383756.80	3334809.14	0.3	-
248	383758.39	3334809.02	0.3	-
249	383760.88	3334808.73	0.3	-
250	383762.24	3334808.59	0.3	-
251	383766.08	3334808.31	0.3	-
252	383769.95	3334807.93	0.3	-
253	383773.70	3334807.64	0.3	-
254	383776.08	3334807.33	0.3	-
255	383777.63	3334807.08	0.3	-
256	383779.92	3334806.44	0.3	-
257	383781.29	3334806.37	0.3	-
258	383782.27	3334806.01	0.3	-
259	383785.35	3334805.22	0.3	-
260	383787.04	3334805.02	0.3	-
261	383789.22	3334804.85	0.3	-
262	383793.00	3334804.30	0.3	-
263	383796.75	3334803.92	0.3	-
264	383800.52	3334803.52	0.3	-
265	383804.44	3334802.90	0.3	-

266	383812.12	3334801.82	0.3	-
267	383819.95	3334800.29	0.3	-
268	383823.79	3334799.58	0.3	-
269	383827.13	3334799.15	0.3	-
270	383831.59	3334798.83	0.3	-
271	383835.55	3334798.21	0.3	-
272	383842.76	3334796.98	0.3	-
273	383845.42	3334795.91	0.3	-
274	383846.67	3334795.40	0.3	-
275	383847.84	3334795.27	0.3	-
276	383848.78	3334795.40	0.3	-
277	383853.08	3334796.68	0.3	-
278	383855.02	3334797.02	0.3	-
279	383857.57	3334797.16	0.3	-
280	383858.64	3334797.08	0.3	-
281	383859.94	3334796.77	0.3	-
282	383859.54	3334782.18	0.3	-
283	383871.32	3334781.63	0.3	-
284	383876.72	3334781.38	0.3	-
285	383877.60	3334780.46	0.3	-
286	383897.36	3334778.72	0.3	-

287	383899.98	3334779.65	0.3	-
288	383900.05	3334780.30	0.3	-
289	383910.83	3334779.79	0.3	-
290	383910.95	3334784.50	0.3	-
291	383913.04	3334784.27	0.3	-
292	383917.30	3334783.80	0.3	-
293	383917.91	3334788.38	0.3	-
294	383921.03	3334788.17	0.3	-
295	383926.85	3334788.35	0.3	-
296	383930.00	3334788.10	0.3	-
297	383932.77	3334788.19	0.3	-
298	383933.84	3334788.08	0.3	-
299	383935.23	3334787.56	0.3	-
300	383937.06	3334787.17	0.3	-
301	383938.70	3334786.70	0.3	-
302	383940.82	3334785.73	0.3	-
303	383943.18	3334784.50	0.3	-
304	383945.86	3334783.08	0.3	-
305	383948.80	3334781.38	0.3	-
306	383951.99	3334779.32	0.3	-
307	383959.88	3334776.19	0.3	-

308	383968.94	3334774.12	0.3	-
309	383971.40	3334773.76	0.3	-
310	383976.95	3334771.92	0.3	-
311	383983.62	3334768.98	0.3	-
312	383989.27	3334766.63	0.3	-
313	383991.18	3334765.97	0.3	-
314	383995.36	3334765.33	0.3	-
315	384000.31	3334765.45	0.3	-
316	384005.85	3334766.12	0.3	-
317	384010.41	3334766.82	0.3	-
318	384019.50	3334768.10	0.3	-
319	384024.00	3334768.51	0.3	-
320	384025.90	3334768.49	0.3	-
321	384031.04	3334766.71	0.3	-
322	384047.44	3334761.47	0.3	-
323	384048.61	3334760.32	0.3	-
324	384049.90	3334759.30	0.3	-
325	384051.64	3334757.83	0.3	-
326	384052.90	3334757.08	0.3	-
327	384054.19	3334756.40	0.3	-
328	384056.68	3334755.48	0.3	-

329	384058.63	3334754.95	0.3	-
330	384060.86	3334754.33	0.3	-
331	384063.01	3334754.06	0.3	-
332	384065.27	3334753.76	0.3	-
333	384067.47	3334753.38	0.3	-
334	384070.84	3334752.59	0.3	-
335	384074.38	3334751.35	0.3	-
336	384076.31	3334750.71	0.3	-
337	384079.24	3334749.64	0.3	-
338	384083.61	3334747.55	0.3	-
339	384085.19	3334746.90	0.3	-
340	384089.62	3334744.75	0.3	-
341	384094.06	3334742.49	0.3	-
342	384097.21	3334740.46	0.3	-
343	384105.22	3334732.99	0.3	-
344	384107.02	3334730.30	0.3	-
345	384108.22	3334728.44	0.3	-
346	384111.48	3334725.83	0.3	-
347	384119.37	3334720.82	0.3	-
348	384127.04	3334715.19	0.3	-
349	384131.47	3334712.27	0.3	-

350	384131.73	3334712.10	0.3	-
351	384142.68	3334702.46	0.3	-
352	384151.30	3334695.82	0.3	-
353	384168.32	3334685.34	0.3	-
354	384171.07	3334683.52	0.3	-
355	384174.30	3334681.74	0.3	-
356	384176.51	3334680.53	0.3	-
357	384177.68	3334679.50	0.3	-
358	384179.72	3334677.24	0.3	-
359	384182.23	3334674.19	0.3	-
360	384183.96	3334672.25	0.3	-
361	384185.19	3334670.70	0.3	-
362	384185.81	3334669.47	0.3	-
363	384187.54	3334666.46	0.3	-
364	384189.05	3334663.57	0.3	-
365	384191.61	3334659.01	0.3	-
366	384192.87	3334656.49	0.3	-
367	384193.62	3334654.36	0.3	-
368	384195.41	3334650.30	0.3	-
369	384197.51	3334646.62	0.3	-
370	384197.80	3334645.91	0.3	-

371	384197.86	3334645.33	0.3	-
372	384198.42	3334642.74	0.3	-
373	384198.98	3334640.75	0.3	-
374	384200.71	3334635.11	0.3	-
375	384201.90	3334632.13	0.3	-
376	384204.74	3334626.05	0.3	-
377	384205.65	3334623.79	0.3	-
378	384208.74	3334616.09	0.3	-
379	384209.51	3334613.98	0.3	-
380	384210.29	3334611.90	0.3	-
381	384211.95	3334609.17	0.3	-
382	384213.57	3334606.77	0.3	-
383	384215.43	3334604.10	0.3	-
384	384216.93	3334602.19	0.3	-
385	384218.37	3334599.90	0.3	-
386	384220.33	3334596.14	0.3	-
387	384221.53	3334593.38	0.3	-
388	384222.67	3334589.90	0.3	-
389	384223.89	3334586.92	0.3	-
390	384224.19	3334586.60	0.3	-
391	384225.23	3334585.94	0.3	-

392	384226.83	3334585.17	0.3	-
393	384228.62	3334584.72	0.3	-
394	384230.66	3334584.06	0.3	-
395	384232.05	3334583.46	0.3	-
396	384233.40	3334582.80	0.3	-
397	384234.54	3334581.75	0.3	-
398	384235.86	3334580.05	0.3	-
399	384239.65	3334575.62	0.3	-
400	384241.60	3334573.03	0.3	-
401	384244.24	3334569.48	0.3	-
402	384246.39	3334566.78	0.3	-
403	384247.66	3334565.52	0.3	-
404	384248.92	3334564.50	0.3	-
405	384250.40	3334563.47	0.3	-
406	384251.85	3334562.72	0.3	-
407	384253.23	3334562.32	0.3	-
408	384254.21	3334562.29	0.3	-
409	384255.34	3334562.43	0.3	-
410	384257.88	3334563.54	0.3	-
411	384260.11	3334564.82	0.3	-
412	384262.64	3334566.06	0.3	-



413	384265.49	3334566.98	0.3	-
414	384267.18	3334567.25	0.3	-
415	384268.16	3334567.17	0.3	-
416	384272.47	3334566.19	0.3	-
417	384275.29	3334565.36	0.3	-
418	384278.42	3334563.44	0.3	-
419	384282.60	3334559.86	0.3	-
420	384283.76	3334558.66	0.3	-
421	384284.56	3334557.90	0.3	-
422	384286.09	3334556.92	0.3	-
423	384288.51	3334556.03	0.3	-
424	384295.26	3334553.74	0.3	-
425	384301.14	3334551.61	0.3	-
426	384302.75	3334550.87	0.3	-
427	384305.61	3334549.60	0.3	-
428	384310.52	3334547.35	0.3	-
429	384316.58	3334543.96	0.3	-
430	384321.07	3334540.93	0.3	-
431	384325.76	3334538.04	0.3	-
432	384327.19	3334537.31	0.3	-
433	384329.82	3334536.35	0.3	-

434	384332.66	3334535.13	0.3	-
435	384335.79	3334533.47	0.3	-
436	384337.08	3334532.43	0.3	-
437	384338.78	3334530.74	0.3	-
438	384340.48	3334528.74	0.3	-
439	384341.40	3334527.10	0.3	-
440	384341.99	3334525.10	0.3	-
441	384342.30	3334522.58	0.3	-
442	384342.94	3334518.17	0.3	-
443	384343.48	3334515.35	0.3	-
444	384343.93	3334511.14	0.3	-
445	384343.86	3334508.43	0.3	-
446	384343.95	3334504.22	0.3	-
447	384344.18	3334502.47	0.3	-
448	384344.47	3334500.76	0.3	-
449	384345.13	3334498.79	0.3	-
450	384347.41	3334493.33	0.3	-
451	384349.29	3334489.78	0.3	-
452	384350.50	3334487.90	0.3	-
453	384352.24	3334487.17	0.3	-
454	384354.18	3334487.10	0.3	-

455	384357.53	3334487.14	0.3	-
456	384363.49	3334487.53	0.3	-
457	384365.44	3334487.57	0.3	-
458	384367.93	3334487.38	0.3	-
459	384371.03	3334486.61	0.3	-
460	384372.98	3334485.29	0.3	-
461	384375.66	3334483.41	0.3	-
462	384377.42	3334482.57	0.3	-
463	384382.37	3334481.42	0.3	-
464	384387.15	3334480.62	0.3	-
465	384387.63	3334480.60	0.3	-
466	384388.14	3334480.90	0.3	-
467	384389.24	3334482.49	0.3	-
468	384390.19	3334483.83	0.3	-
469	384391.46	3334485.35	0.3	-
470	384392.47	3334486.18	0.3	-
471	384392.97	3334486.34	0.3	-
472	384393.42	3334486.31	0.3	-
473	384393.71	3334486.16	0.3	-
474	384394.12	3334485.71	0.3	-
475	384394.35	3334485.19	0.3	-

476	384395.65	3334481.47	0.3	-
477	384396.07	3334480.09	0.3	-
478	384396.33	3334478.69	0.3	-
479	384396.65	3334477.61	0.3	-
480	384396.75	3334477.31	0.3	-
481	384397.07	3334476.82	0.3	-
482	384398.82	3334475.70	0.3	-
483	384401.13	3334474.77	0.3	-
484	384403.58	3334474.06	0.3	-
485	384405.94	3334473.77	0.3	-
486	384408.03	3334474.18	0.3	-
487	384411.05	3334476.24	0.3	-
488	384412.78	3334478.57	0.3	-
489	384421.79	3334471.99	0.3	-
490	384428.76	3334467.46	0.3	-
491	384435.63	3334463.25	0.3	-
492	384441.06	3334460.35	0.3	-
493	384445.91	3334456.82	0.3	-
494	384449.61	3334454.17	0.3	-
495	384454.09	3334450.28	0.3	-
496	384464.43	3334440.59	0.3	-

497	384468.65	3334437.50	0.3	-
498	384474.37	3334433.64	0.3	-
499	384480.80	3334429.17	0.3	-
500	384485.73	3334425.33	0.3	-
501	384491.53	3334419.74	0.3	-
502	384497.91	3334413.35	0.3	-
503	384501.25	3334409.88	0.3	-
504	384506.34	3334404.78	0.3	-
505	384511.61	3334399.02	0.3	-
506	384521.69	3334389.94	0.3	-
507	384526.62	3334386.50	0.3	-
508	384530.63	3334383.06	0.3	-
509	384539.26	3334377.10	0.3	-
510	384542.16	3334375.17	0.3	-
511	384548.72	3334370.71	0.3	-
512	384558.84	3334363.39	0.3	-
513	384566.11	3334358.16	0.3	-
514	384572.27	3334353.13	0.3	-
515	384578.51	3334346.92	0.3	-
516	384584.22	3334340.84	0.3	-
517	384589.13	3334336.42	0.3	-

518	384595.09	3334331.81	0.3	-
519	384604.09	3334325.85	0.3	-
520	384615.01	3334318.93	0.3	-
521	384623.15	3334312.31	0.3	-
522	384625.88	3334309.80	0.3	-
523	384630.97	3334304.20	0.3	-
524	384634.00	3334300.90	0.3	-
525	384639.19	3334295.04	0.3	-
526	384647.41	3334285.60	0.3	-
527	384657.13	3334273.27	0.3	-
528	384662.93	3334266.49	0.3	-
529	384671.13	3334256.59	0.3	-
530	384677.09	3334250.12	0.3	-
531	384684.58	3334241.25	0.3	-
532	384691.10	3334233.76	0.3	-
533	384694.68	3334229.27	0.3	-
534	384698.78	3334224.12	0.3	-
535	384703.63	3334217.98	0.3	-
536	384702.41	3334216.91	0.3	-
537	384710.18	3334208.32	0.3	-
538	384711.14	3334209.27	0.3	-

539	384716.20	3334202.08	0.3	-
540	384719.33	3334199.40	0.3	-
541	384721.24	3334196.35	0.3	-
542	384726.02	3334191.72	0.3	-
543	384735.37	3334181.44	0.3	-
544	384745.83	3334173.27	0.3	-
545	384757.86	3334163.62	0.3	-
546	384771.12	3334155.95	0.3	-
547	384791.50	3334146.02	0.3	-
548	384807.26	3334140.86	0.3	-
549	384812.65	3334139.23	0.3	-
550	384825.06	3334136.71	0.3	-
551	384830.56	3334132.95	0.3	-
552	384842.08	3334129.84	0.3	-
553	384850.39	3334127.05	0.3	-
554	384860.32	3334123.74	0.3	-
555	384874.70	3334119.32	0.3	-
556	384879.73	3334117.92	0.3	-
557	384886.13	3334116.44	0.3	-
558	384924.99	3334116.68	0.3	-
559	384929.55	3334116.18	0.3	-

560	384932.05	3334115.61	0.3	-
561	384936.24	3334116.29	0.3	-
562	384940.36	3334116.96	0.3	-
563	384948.55	3334116.39	0.3	-
564	384954.54	3334115.78	0.3	-
565	384964.35	3334116.10	0.3	-
566	384970.00	3334115.34	0.3	-
567	384974.33	3334115.76	0.3	-
568	384976.61	3334117.98	0.3	-
569	384983.64	3334118.95	0.3	-
570	384994.05	3334118.14	0.3	-
571	384994.49	3334115.52	0.3	-
572	384997.27	3334115.59	0.3	-
573	385007.82	3334115.88	0.3	-
574	385016.04	3334116.09	0.3	-
575	385017.99	3334116.14	0.3	-
576	385021.93	3334117.29	0.3	-
577	385031.54	3334120.08	0.3	-
578	385036.15	3334121.53	0.3	-
579	385052.32	3334125.00	0.3	-
580	385054.43	3334125.39	0.3	-



581	385057.59	3334126.01	0.3	-
582	385061.92	3334126.62	0.3	-
583	385073.76	3334131.60	0.3	-
584	385078.62	3334133.65	0.3	-
585	385081.90	3334129.96	0.3	-
586	385082.30	3334128.49	0.3	-
587	385084.31	3334121.17	0.3	-
588	385160.19	3334145.49	0.3	-
589	385155.63	3334161.10	0.3	-
590	385164.99	3334165.50	0.3	-
591	385175.78	3334170.80	0.3	-
592	385184.91	3334175.24	0.3	-
593	385195.28	3334181.08	0.3	-
594	385205.60	3334187.15	0.3	-
595	385217.71	3334194.11	0.3	-
596	385219.30	3334195.15	0.3	-
597	385218.66	3334196.03	0.3	-
598	385218.67	3334196.04	0.3	-
596	385219.30	3334195.15	0.3	-
599	385223.83	3334188.75	0.3	-
600	385235.77	3334197.98	0.3	-

601	385231.65	3334201.79	0.3	-
602	385231.06	3334202.77	0.3	-
603	385234.42	3334204.91	0.3	-
604	385238.04	3334207.40	0.3	-
605	385245.54	3334212.56	0.3	-
606	385255.26	3334219.57	0.3	-
607	385262.97	3334225.52	0.3	-
608	385277.10	3334236.71	0.3	-
609	385285.51	3334244.12	0.3	-
610	385300.69	3334257.51	0.3	-
611	385306.74	3334263.18	0.3	-
612	385308.09	3334264.46	0.3	-
613	385316.94	3334273.41	0.3	-
614	385325.92	3334282.50	0.3	-
615	385337.23	3334294.56	0.3	-
616	385347.11	3334306.37	0.3	-
617	385351.01	3334310.97	0.3	-
618	385354.77	3334315.46	0.3	-
619	385359.34	3334321.39	0.3	-
620	385362.25	3334325.09	0.3	-
621	385363.79	3334327.04	0.3	-

622	385367.43	3334331.90	0.3	-
623	385370.64	3334336.17	0.3	-
624	385374.05	3334340.89	0.3	-
625	385376.85	3334344.88	0.3	-
626	385381.07	3334350.95	0.3	-
627	385384.46	3334355.86	0.3	-
628	385388.06	3334361.33	0.3	-
629	385392.16	3334367.65	0.3	-
630	385396.98	3334375.45	0.3	-
631	385399.11	3334379.08	0.3	-
632	385402.72	3334385.26	0.3	-
633	385409.69	3334397.42	0.3	-
634	385419.49	3334416.29	0.3	-
635	385429.50	3334437.55	0.3	-
636	385435.86	3334453.42	0.3	-
637	385442.93	3334471.65	0.3	-
638	385446.90	3334482.57	0.3	-
639	385450.59	3334493.78	0.3	-
640	385454.17	3334505.21	0.3	-
641	385455.74	3334510.67	0.3	-
642	385458.59	3334520.60	0.3	-

643	385464.04	3334539.42	0.3	-
644	385484.57	3334609.10	0.3	-
645	385489.67	3334626.38	0.3	-
646	385495.11	3334644.84	0.3	-
647	385495.25	3334645.33	0.3	-
648	385534.57	3334778.74	0.3	-
649	385547.60	3334822.75	0.3	-
650	385556.16	3334852.11	0.3	-
651	385557.38	3334856.30	0.3	-
652	385557.38	3334856.32	0.3	-
653	385557.39	3334856.37	0.3	-
654	385558.72	3334855.96	0.3	-
655	385572.92	3334910.80	0.3	-
656	385579.20	3334934.37	0.3	-
657	385583.20	3334945.55	0.3	-
658	385589.33	3334948.00	0.3	-
659	385597.02	3334951.58	0.3	-
660	385605.05	3334956.18	0.3	-
661	385611.19	3334960.51	0.3	-
662	385616.63	3334964.70	0.3	-
663	385622.92	3334971.08	0.3	-

664	385628.01	3334976.86	0.3	-
665	385633.18	3334983.43	0.3	-
666	385637.17	3334990.24	0.3	-
667	385641.97	3334999.94	0.3	-
668	385643.92	3335005.01	0.3	-
669	385645.56	3335011.51	0.3	-
670	385646.56	3335016.41	0.3	-
671	385647.62	3335023.40	0.3	-
672	385648.15	3335028.14	0.3	-
673	385648.69	3335034.94	0.3	-
674	385648.19	3335045.65	0.3	-
675	385646.50	3335055.41	0.3	-
676	385644.71	3335061.84	0.3	-
677	385642.42	3335069.17	0.3	-
678	385639.29	3335076.59	0.3	-
679	385636.33	3335081.88	0.3	-
680	385633.15	3335087.11	0.3	-
681	385630.25	3335090.79	0.3	-
682	385627.98	3335093.79	0.3	-
683	385624.32	3335098.63	0.3	-
684	385623.66	3335099.54	0.3	-

685	385644.03	3335177.14	0.3	-
686	385645.45	3335182.50	0.3	-
687	385646.58	3335186.87	0.3	-
688	385652.99	3335210.59	0.3	-
689	385658.08	3335229.63	0.3	-
690	385659.89	3335236.23	0.3	-
691	385662.31	3335245.23	0.3	-
692	385664.74	3335253.96	0.3	-
693	385664.99	3335254.95	0.3	-
694	385667.72	3335263.36	0.3	-
695	385669.89	3335269.76	0.3	-
696	385670.36	3335271.04	0.3	-
697	385674.16	3335282.21	0.3	-
698	385675.81	3335286.96	0.3	-
699	385679.75	3335298.08	0.3	-
700	385681.78	3335303.99	0.3	-
701	385680.37	3335304.58	0.3	-
702	385688.47	3335326.93	0.3	-
703	385689.01	3335326.70	0.3	-
704	385690.59	3335326.05	0.3	-
705	385697.66	3335344.09	0.3	-

706	385705.57	3335363.77	0.3	-
707	385711.60	3335376.17	0.3	-
708	385719.85	3335392.99	0.3	-
709	385727.22	3335408.18	0.3	-
710	385733.37	3335420.44	0.3	-
711	385736.79	3335418.78	0.3	-
712	385741.72	3335428.19	0.3	-
713	385740.59	3335428.74	0.3	-
714	385741.78	3335431.01	0.3	-
715	385742.98	3335430.40	0.3	-
716	385753.92	3335450.62	0.3	-
717	385762.20	3335466.49	0.3	-
718	385761.30	3335466.98	0.3	-
719	385760.86	3335467.21	0.3	-
720	385762.03	3335469.43	0.3	-
721	385762.36	3335469.26	0.3	-
722	385763.30	3335468.75	0.3	-
723	385777.97	3335497.27	0.3	-
724	385790.75	3335522.57	0.3	-
725	385786.96	3335524.50	0.3	-
726	385786.84	3335524.59	0.3	-

727	385789.87	3335529.65	0.3	-
728	385803.24	3335553.31	0.3	-
729	385816.35	3335577.54	0.3	-
730	385815.81	3335578.79	0.3	-
731	385824.19	3335593.15	0.3	-
732	385825.43	3335595.12	0.3	-
733	385833.44	3335607.99	0.3	-
734	385839.86	3335617.35	0.3	-
735	385841.39	3335619.72	0.3	-
736	385850.73	3335633.11	0.3	-
737	385851.53	3335634.20	0.3	-
738	385851.30	3335634.37	0.3	-
739	385832.89	3335647.95	0.3	-
740	385828.33	3335651.58	0.3	-
741	385822.13	3335656.50	0.3	-
742	385818.96	3335659.03	0.3	-
743	385817.68	3335660.06	0.3	-
744	385817.65	3335660.08	0.3	-
745	385811.35	3335663.94	0.3	-
746	385807.43	3335666.33	0.3	-
747	385804.49	3335663.28	0.3	-



748	385804.19	3335662.89	0.3	-
749	385803.46	3335661.98	0.3	-
750	385802.22	3335660.84	0.3	-
751	385801.71	3335660.42	0.3	-
752	385800.86	3335659.73	0.3	-
753	385799.45	3335659.19	0.3	-
754	385798.14	3335659.15	0.3	-
755	385800.68	3335657.58	0.3	-
756	385797.26	3335650.97	0.3	-
757	385788.38	3335634.61	0.3	-
758	385773.63	3335608.14	0.3	-
759	385769.42	3335600.85	0.3	-
760	385751.76	3335568.23	0.3	-
761	385719.96	3335500.51	0.3	-
762	385716.59	3335492.02	0.3	-
763	385706.03	3335486.21	0.3	-
764	385703.87	3335482.31	0.3	-
765	385693.61	3335488.50	0.3	-
766	385691.51	3335483.80	0.3	-
767	385687.93	3335475.78	0.3	-
768	385689.68	3335473.82	0.3	-

769	385690.19	3335473.37	0.3	-
770	385690.97	3335471.88	0.3	-
771	385691.57	3335470.41	0.3	-
772	385692.07	3335468.38	0.3	-
773	385691.79	3335465.65	0.3	-
774	385691.19	3335462.80	0.3	-
775	385690.66	3335461.67	0.3	-
776	385684.54	3335445.31	0.3	-
777	385679.15	3335433.44	0.3	-
778	385672.77	3335417.04	0.3	-
779	385664.18	3335396.46	0.3	-
780	385657.21	3335378.38	0.3	-
781	385632.46	3335320.88	0.3	-
782	385600.19	3335241.41	0.3	-
783	385583.58	3335185.36	0.3	-
784	385580.54	3335175.10	0.3	-
785	385575.35	3335167.76	0.3	-
786	385571.58	3335154.90	0.3	-
787	385568.40	3335144.01	0.3	-
788	385542.13	3335054.18	0.3	-
789	385513.59	3334948.14	0.3	-

790	385511.15	3334939.89	0.3	-
791	385510.55	3334939.48	0.3	-
792	385509.65	3334939.00	0.3	-
793	385508.75	3334938.57	0.3	-
794	385507.85	3334938.17	0.3	-
795	385506.88	3334937.83	0.3	-
796	385504.98	3334937.25	0.3	-
797	385504.02	3334936.98	0.3	-
798	385501.09	3334936.31	0.3	-
799	385500.09	3334936.14	0.3	-
800	385499.35	3334936.05	0.3	-
801	385497.36	3334935.85	0.3	-
802	385496.35	3334935.81	0.3	-
803	385495.35	3334935.81	0.3	-
804	385493.33	3334935.90	0.3	-
805	385491.35	3334936.07	0.3	-
806	385490.35	3334936.17	0.3	-
807	385489.33	3334936.31	0.3	-
808	385488.36	3334936.51	0.3	-
809	385464.90	3334942.76	0.3	-
810	385463.91	3334943.06	0.3	-

811	385404.64	3334960.88	0.3	-
812	385403.72	3334961.28	0.3	-
813	385402.82	3334961.73	0.3	-
814	385401.95	3334962.22	0.3	-
815	385401.08	3334962.71	0.3	-
816	385400.23	3334963.26	0.3	-
817	385399.47	3334963.91	0.3	-
818	385398.77	3334964.62	0.3	-
819	385398.13	3334965.39	0.3	-
820	385396.96	3334967.02	0.3	-
821	385396.32	3334968.02	0.3	-
822	385396.64	3334968.21	0.3	-
823	385396.10	3334969.05	0.3	-
824	385395.75	3334968.86	0.3	-
825	385395.14	3334969.80	0.3	-
826	385394.22	3334971.62	0.3	-
827	385392.79	3334975.33	0.3	-
828	385392.47	3334976.30	0.3	-
829	385392.20	3334977.27	0.3	-
830	385391.29	3334978.98	0.3	-
831	385386.33	3334960.07	0.3	-

832	385392.76	3334958.16	0.3	-
833	385398.59	3334956.63	0.3	-
834	385403.96	3334955.23	0.3	-
835	385461.78	3334940.06	0.3	-
836	385488.33	3334933.10	0.3	-
837	385517.46	3334925.46	0.3	-
838	385517.77	3334925.38	0.3	-
839	385514.19	3334909.78	0.3	-
840	385467.82	3334708.21	0.3	-
841	385455.80	3334655.94	0.3	-
842	385454.50	3334652.12	0.3	-
843	385454.02	3334652.26	0.3	-
844	385452.44	3334646.38	0.3	-
845	385451.00	3334641.00	0.3	-
846	385450.60	3334639.51	0.3	-
847	385442.79	3334610.40	0.3	-
848	385436.07	3334590.62	0.3	-
849	385428.96	3334568.91	0.3	-
850	385427.79	3334565.37	0.3	-
851	385426.39	3334561.31	0.3	-
852	385422.64	3334561.23	0.3	-

853	385422.64	3334561.22	0.3	-
854	385422.35	3334560.30	0.3	-
855	385401.97	3334495.70	0.3	-
856	385400.15	3334496.23	0.3	-
857	385399.18	3334494.05	0.3	-
858	385396.85	3334492.13	0.3	-
859	385393.44	3334491.24	0.3	-
860	385390.53	3334491.81	0.3	-
861	385389.78	3334492.43	0.3	-
862	385388.69	3334491.28	0.3	-
863	385385.94	3334485.13	0.3	-
864	385380.79	3334473.60	0.3	-
865	385384.57	3334459.09	0.3	-
866	385366.92	3334423.96	0.3	-
867	385366.92	3334423.95	0.3	-
868	385333.19	3334362.11	0.3	-
869	385331.29	3334359.39	0.3	-
870	385325.56	3334352.36	0.3	-
871	385317.94	3334342.98	0.3	-
872	385316.10	3334340.49	0.3	-
873	385317.08	3334337.11	0.3	-

874	385284.18	3334292.99	0.3	-
875	385282.98	3334291.67	0.3	-
876	385280.71	3334293.56	0.3	-
877	385266.71	3334277.52	0.3	-
878	385263.84	3334274.15	0.3	-
879	385237.70	3334248.35	0.3	-
880	385236.07	3334249.77	0.3	-
881	385216.24	3334234.21	0.3	-
882	385211.42	3334230.61	0.3	-
883	385207.84	3334227.93	0.3	-
884	385210.30	3334224.17	0.3	-
885	385209.87	3334223.89	0.3	-
886	385211.46	3334221.83	0.3	-
887	385209.05	3334220.06	0.3	-
888	385207.36	3334222.25	0.3	-
889	385205.47	3334221.02	0.3	-
890	385205.06	3334221.58	0.3	-
891	385139.34	3334184.76	0.3	-
892	385116.77	3334172.12	0.3	-
893	385108.91	3334181.87	0.3	-
894	385108.37	3334181.45	0.3	-

895	385105.48	3334179.17	0.3	-
896	385105.32	3334178.92	0.3	-
897	385105.01	3334178.61	0.3	-
898	385104.20	3334177.94	0.3	-
899	385062.97	3334156.31	0.3	-
900	385063.09	3334155.77	0.3	-
901	385060.85	3334155.36	0.3	-
902	385059.72	3334155.16	0.3	-
903	385038.67	3334149.70	0.3	-
904	385037.70	3334149.46	0.3	-
905	385028.88	3334147.04	0.3	-
906	385023.87	3334145.67	0.3	-
907	385020.39	3334144.72	0.3	-
908	385018.14	3334158.48	0.3	-
909	385014.63	3334157.90	0.3	-
910	384996.15	3334154.92	0.3	-
911	384998.17	3334143.35	0.3	-
912	384994.71	3334143.70	0.3	-
913	384991.98	3334144.15	0.3	-
914	384989.52	3334144.54	0.3	-
915	384983.26	3334145.55	0.3	-



916	384971.27	3334146.64	0.3	-
917	384923.06	3334150.99	0.3	-
918	384913.83	3334153.23	0.3	-
919	384904.78	3334156.08	0.3	-
920	384895.92	3334159.51	0.3	-
921	384887.32	3334163.53	0.3	-
922	384879.00	3334168.11	0.3	-
923	384871.01	3334173.23	0.3	-
924	384863.37	3334178.87	0.3	-
925	384871.18	3334192.17	0.3	-
926	384872.42	3334193.53	0.3	-
927	384873.35	3334194.53	0.3	-
928	384846.32	3334210.81	0.3	-
929	384844.26	3334212.06	0.3	-
930	384842.19	3334213.31	0.3	-
931	384842.19	3334213.29	0.3	-
932	384841.16	3334213.90	0.3	-
933	384809.32	3334233.11	0.3	-
934	384778.67	3334251.60	0.3	-
935	384777.64	3334252.23	0.3	-
936	384776.53	3334252.90	0.3	-

937	384766.01	3334259.23	0.3	-
938	384765.96	3334259.26	0.3	-
939	384754.59	3334266.10	0.3	-
940	384726.78	3334294.87	0.3	-
941	384722.06	3334299.76	0.3	-
942	384721.85	3334299.56	0.3	-
943	384718.39	3334296.21	0.3	-
944	384712.08	3334289.98	0.3	-
945	384692.93	3334310.11	0.3	-
946	384670.29	3334335.05	0.3	-
1	384669.11	3334336.27	0.3	-
947	385458.13	3334520.99	0.3	-
948	385458.19	3334521.20	0.3	-
949	385457.60	3334518.31	0.3	-
950	385456.86	3334516.48	0.3	-
951	385457.68	3334519.32	0.3	-
947	385458.13	3334520.99	0.3	-
952	385484.40	3334609.68	0.3	-
953	385484.56	3334609.09	0.3	-
954	385480.64	3334597.80	0.3	-
955	385484.27	3334610.16	0.3	-

952	385484.40	3334609.68	0.3	-
956	385494.51	3334645.05	0.3	-
957	385494.68	3334644.70	0.3	-
958	385489.44	3334626.51	0.3	-
959	385488.97	3334626.17	0.3	-
960	385494.34	3334644.46	0.3	-
956	385494.51	3334645.05	0.3	-
961	384682.42	3334245.01	0.3	-
962	384647.63	3334287.20	0.3	-
963	384658.29	3334274.28	0.3	-
961	384682.42	3334245.01	0.3	-
964	384607.84	3334328.51	0.3	-
965	384599.96	3334334.55	0.3	-
966	384607.40	3334328.85	0.3	-
964	384607.84	3334328.51	0.3	-
967	384420.58	3334543.54	0.3	-
968	384413.41	3334541.65	0.3	-
969	384412.27	3334539.61	0.3	-
970	384411.89	3334539.87	0.3	-
971	384409.44	3334535.93	0.3	-
972	384413.54	3334533.18	0.3	-

973	384409.35	3334526.45	0.3	-
974	384387.17	3334542.71	0.3	-
975	384398.88	3334558.92	0.3	-
967	384420.58	3334543.54	0.3	-
3. Сведения о характерных точках части (частей) границы объекта				
Обозначение характерных точек части границы	Координаты, м		Метод определения координат и средняя квадратическая погрешность положения характерной точки (Mt), м	Описание обозначения точки
	X	Y		
1	2	3	4	5

ОПИСАНИЕ МЕСТОПОЛОЖЕНИЯ ГРАНИЦ ЗОНЫ ПАРКОВ, СКВЕРОВ, БУЛЬВАРОВ (РЗ-502) (наименование объекта)						
Сведения о местоположении измененных (уточненных) границ объекта						
1. Система координат <u>МСК-38, зона 3</u>						
2. Сведения о характерных точках границ объекта						
Обозначение характерных точек границ	Существующие координаты, м		Измененные (уточненные) координаты, м		Метод определения координат и средняя квадратическая погрешность положения характерной точки (Mt), м	Описание обозначения точки
	X	Y	X	Y		
1	2	3	4	5	6	7
1			384669.11	3334336.27		
2			384640.83	3334365.73		
3			384634.82	3334372.00		
4			384612.00	3334395.77		
5			384609.48	3334398.34		
6			384553.40	3334455.32		
7			384562.14	3334465.22		
8			384568.94	3334472.92		
9			384574.28	3334478.96		
10			384574.73	3334479.47		
11			384575.29	3334480.12		
12			384575.57	3334480.43		
13			384569.00	3334486.42		
14			384537.73	3334514.95		
15			384531.95	3334509.06		
16			384522.58	3334499.53		
17			384520.45	3334497.35		
18			384514.35	3334491.15		
19			384496.67	3334507.45		
20			384494.45	3334509.49		
21			384465.89	3334535.83		
22			384456.72	3334543.56		
23			384436.22	3334560.80		
24			384406.14	3334585.31		
25			384375.69	3334609.32		
26			384344.75	3334632.94		
27			384341.51	3334635.33		
28			384313.66	3334655.89		
29			384287.73	3334675.65		

30		384208.90	3334728.45
31		384205.73	3334730.54
32		384198.60	3334735.25
33		384183.40	3334745.27
34		384088.05	3334808.12
35		384080.28	3334813.23
36		384072.16	3334817.74
37		384068.32	3334819.50
38		384063.72	3334821.62
39		384055.03	3334824.87
40		384046.11	3334827.45
41		384037.02	3334829.37
42		384015.37	3334834.70
43		384011.79	3334835.57
44		383987.36	3334841.58
45		383970.50	3334845.73
46		383966.91	3334846.19
47		383953.06	3334847.96
48		383946.93	3334848.55
49		383935.56	3334849.65
50		383920.41	3334850.61
51		383920.08	3334856.90
52		383919.57	3334866.83
53		383919.92	3334866.84
54		383918.66	3334908.87
55		383911.78	3334921.94
56		383895.88	3334911.39
57		383880.74	3334907.09
58		383866.67	3334903.09
59		383863.56	3334900.08
60		383864.26	3334899.36
61		383861.83	3334896.34
62		383861.06	3334896.96
63		383849.44	3334880.98
64		383850.43	3334862.99
65		383851.13	3334850.33
66		383844.06	3334850.49
67		383833.48	3334851.43
68		383822.99	3334853.07
69		383812.63	3334855.39
70		383802.45	3334858.38
71		383792.48	3334862.05
72		383764.04	3334879.09
73		383734.59	3334905.78
74		383723.67	3334915.65
75		383689.22	3334946.74
76		383651.60	3334980.69
77		383581.06	3335044.36
78		383578.80	3335046.62
79		383524.71	3335100.68
80		383453.74	3335171.61
81		383450.37	3335174.98
82		383449.97	3335175.60

83		383441.11	3335189.63
84		383432.45	3335203.35
85		383427.10	3335202.39
86		383424.09	3335201.84
87		383424.56	3335200.95
88		383424.20	3335200.89
89		383432.85	3335183.13
90		383433.54	3335182.19
91		383431.04	3335179.73
92		383431.27	3335179.46
93		383429.73	3335178.02
94		383425.84	3335174.37
95		383426.91	3335173.77
96		383426.10	3335172.31
97		383427.13	3335170.34
98		383427.36	3335167.43
99		383426.56	3335165.20
100		383427.59	3335160.94
101		383429.10	3335160.81
102		383430.22	3335159.57
103		383430.90	3335155.24
104		383431.60	3335150.68
105		383437.02	3335127.04
106		383436.93	3335126.74
107		383435.88	3335126.11
108		383435.81	3335126.39
109		383435.16	3335126.06
110		383432.34	3335124.79
111		383427.74	3335125.90
112		383423.04	3335127.44
113		383419.30	3335129.30
114		383417.77	3335128.92
115		383417.69	3335125.80
116		383418.32	3335122.45
117		383420.95	3335116.17
118		383429.28	3335098.94
119		383432.65	3335090.25
120		383434.18	3335086.71
121		383434.60	3335085.74
122		383435.10	3335084.58
123		383439.26	3335075.66
124		383445.23	3335067.30
125		383449.03	3335059.79
126		383453.41	3335051.67
127		383456.24	3335045.19
128		383460.97	3335035.68
129		383471.39	3335021.37
130		383475.63	3335015.45
131		383480.42	3335007.52
132		383486.38	3334998.75
133		383491.57	3334989.54
134		383492.11	3334988.59
135		383498.06	3334979.23

136		383503.64	3334970.90
137		383505.56	3334968.02
138		383515.75	3334952.74
139		383516.06	3334952.21
140		383520.92	3334944.20
141		383541.07	3334912.84
142		383544.30	3334906.55
143		383552.71	3334897.05
144		383555.69	3334893.68
145		383557.16	3334892.03
146		383557.61	3334891.51
147		383558.80	3334890.16
148		383566.43	3334881.54
149		383566.65	3334880.35
150		383567.60	3334875.02
151		383567.73	3334874.22
152		383568.57	3334873.40
153		383569.11	3334872.88
154		383569.40	3334872.59
155		383570.37	3334871.53
156		383571.11	3334870.49
157		383571.55	3334869.55
158		383572.16	3334867.46
159		383572.69	3334865.65
160		383573.43	3334863.75
161		383574.42	3334861.92
162		383575.10	3334860.63
163		383576.41	3334858.24
164		383577.30	3334856.43
165		383577.89	3334855.03
166		383578.41	3334853.53
167		383579.72	3334850.81
168		383580.20	3334850.04
169		383580.69	3334849.51
170		383583.34	3334848.84
171		383584.51	3334848.66
172		383585.50	3334848.61
173		383587.81	3334848.26
174		383589.63	3334847.96
175		383591.37	3334847.53
176		383593.25	3334846.90
177		383594.68	3334846.42
178		383595.52	3334846.28
179		383596.10	3334846.05
180		383596.69	3334845.92
181		383597.07	3334845.84
182		383605.25	3334839.20
183		383605.84	3334837.92
184		383606.05	3334837.15
185		383606.27	3334835.92
186		383606.93	3334833.19
187		383607.40	3334831.43
188		383607.89	3334829.68



189		383608.44	3334828.19
190		383609.30	3334826.50
191		383610.59	3334824.52
192		383612.56	3334821.80
193		383614.23	3334819.74
194		383616.01	3334817.87
195		383618.17	3334815.79
196		383619.98	3334814.54
197		383623.89	3334811.84
198		383626.52	3334810.36
199		383629.70	3334809.18
200		383632.24	3334808.50
201		383635.53	3334807.59
202		383638.47	3334806.95
203		383641.39	3334806.70
204		383645.54	3334806.50
205		383647.23	3334806.46
206		383649.49	3334806.67
207		383651.52	3334807.13
208		383653.12	3334807.54
209		383653.76	3334807.68
210		383655.29	3334808.04
211		383656.57	3334808.39
212		383657.30	3334808.58
213		383685.80	3334815.62
214		383694.16	3334815.06
215		383694.80	3334814.97
216		383696.83	3334814.80
217		383698.73	3334814.60
218		383700.80	3334814.25
219		383702.51	3334814.03
220		383703.07	3334813.98
221		383704.66	3334813.84
222		383705.17	3334813.84
223		383706.16	3334813.82
224		383707.07	3334813.81
225		383708.14	3334813.87
226		383708.88	3334814.09
227		383714.27	3334813.84
228		383714.29	3334813.35
229		383714.50	3334812.58
230		383714.74	3334812.25
231		383715.43	3334811.97
232		383716.07	3334811.85
233		383717.99	3334811.62
234		383719.88	3334811.32
235		383723.76	3334810.73
236		383726.09	3334810.62
237		383727.53	3334810.58
238		383730.34	3334810.55
239		383731.38	3334810.58
240		383735.20	3334810.26
241		383739.03	3334809.99

242		383742.85	3334809.65
243		383745.34	3334809.49
244		383748.47	3334809.57
245		383750.68	3334809.46
246		383754.56	3334809.23
247		383756.80	3334809.14
248		383758.39	3334809.02
249		383760.88	3334808.73
250		383762.24	3334808.59
251		383766.08	3334808.31
252		383769.95	3334807.93
253		383773.70	3334807.64
254		383776.08	3334807.33
255		383777.63	3334807.08
256		383779.92	3334806.44
257		383781.29	3334806.37
258		383782.27	3334806.01
259		383785.35	3334805.22
260		383787.04	3334805.02
261		383789.22	3334804.85
262		383793.00	3334804.30
263		383796.75	3334803.92
264		383800.52	3334803.52
265		383804.44	3334802.90
266		383812.12	3334801.82
267		383819.95	3334800.29
268		383823.79	3334799.58
269		383827.13	3334799.15
270		383831.59	3334798.83
271		383835.55	3334798.21
272		383842.76	3334796.98
273		383845.42	3334795.91
274		383846.67	3334795.40
275		383847.84	3334795.27
276		383848.78	3334795.40
277		383853.08	3334796.68
278		383855.02	3334797.02
279		383857.57	3334797.16
280		383858.64	3334797.08
281		383859.94	3334796.77
282		383859.54	3334782.18
283		383871.32	3334781.63
284		383876.72	3334781.38
285		383877.60	3334780.46
286		383897.36	3334778.72
287		383899.98	3334779.65
288		383900.05	3334780.30
289		383910.83	3334779.79
290		383910.95	3334784.50
291		383913.04	3334784.27
292		383917.30	3334783.80
293		383917.91	3334788.38
294		383921.03	3334788.17

295		383926.85	3334788.35
296		383930.00	3334788.10
297		383932.77	3334788.19
298		383933.84	3334788.08
299		383935.23	3334787.56
300		383937.06	3334787.17
301		383938.70	3334786.70
302		383940.82	3334785.73
303		383943.18	3334784.50
304		383945.86	3334783.08
305		383948.80	3334781.38
306		383951.99	3334779.32
307		383959.88	3334776.19
308		383968.94	3334774.12
309		383971.40	3334773.76
310		383976.95	3334771.92
311		383983.62	3334768.98
312		383989.27	3334766.63
313		383991.18	3334765.97
314		383995.36	3334765.33
315		384000.31	3334765.45
316		384005.85	3334766.12
317		384010.41	3334766.82
318		384019.50	3334768.10
319		384024.00	3334768.51
320		384025.90	3334768.49
321		384031.04	3334766.71
322		384047.44	3334761.47
323		384048.61	3334760.32
324		384049.90	3334759.30
325		384051.64	3334757.83
326		384052.90	3334757.08
327		384054.19	3334756.40
328		384056.68	3334755.48
329		384058.63	3334754.95
330		384060.86	3334754.33
331		384063.01	3334754.06
332		384065.27	3334753.76
333		384067.47	3334753.38
334		384070.84	3334752.59
335		384074.38	3334751.35
336		384076.31	3334750.71
337		384079.24	3334749.64
338		384083.61	3334747.55
339		384085.19	3334746.90
340		384089.62	3334744.75
341		384094.06	3334742.49
342		384097.21	3334740.46
343		384105.22	3334732.99
344		384107.02	3334730.30
345		384108.22	3334728.44
346		384111.48	3334725.83
347		384119.37	3334720.82

348		384127.04	3334715.19
349		384131.47	3334712.27
350		384131.73	3334712.10
351		384142.68	3334702.46
352		384151.30	3334695.82
353		384168.32	3334685.34
354		384171.07	3334683.52
355		384174.30	3334681.74
356		384176.51	3334680.53
357		384177.68	3334679.50
358		384179.72	3334677.24
359		384182.23	3334674.19
360		384183.96	3334672.25
361		384185.19	3334670.70
362		384185.81	3334669.47
363		384187.54	3334666.46
364		384189.05	3334663.57
365		384191.61	3334659.01
366		384192.87	3334656.49
367		384193.62	3334654.36
368		384195.41	3334650.30
369		384197.51	3334646.62
370		384197.80	3334645.91
371		384197.86	3334645.33
372		384198.42	3334642.74
373		384198.98	3334640.75
374		384200.71	3334635.11
375		384201.90	3334632.13
376		384204.74	3334626.05
377		384205.65	3334623.79
378		384208.74	3334616.09
379		384209.51	3334613.98
380		384210.29	3334611.90
381		384211.95	3334609.17
382		384213.57	3334606.77
383		384215.43	3334604.10
384		384216.93	3334602.19
385		384218.37	3334599.90
386		384220.33	3334596.14
387		384221.53	3334593.38
388		384222.67	3334589.90
389		384223.89	3334586.92
390		384224.19	3334586.60
391		384225.23	3334585.94
392		384226.83	3334585.17
393		384228.62	3334584.72
394		384230.66	3334584.06
395		384232.05	3334583.46
396		384233.40	3334582.80
397		384234.54	3334581.75
398		384235.86	3334580.05
399		384239.65	3334575.62
400		384241.60	3334573.03

401		384244.24	3334569.48
402		384246.39	3334566.78
403		384247.66	3334565.52
404		384248.92	3334564.50
405		384250.40	3334563.47
406		384251.85	3334562.72
407		384253.23	3334562.32
408		384254.21	3334562.29
409		384255.34	3334562.43
410		384257.88	3334563.54
411		384260.11	3334564.82
412		384262.64	3334566.06
413		384265.49	3334566.98
414		384267.18	3334567.25
415		384268.16	3334567.17
416		384272.47	3334566.19
417		384275.29	3334565.36
418		384278.42	3334563.44
419		384282.60	3334559.86
420		384283.76	3334558.66
421		384284.56	3334557.90
422		384286.09	3334556.92
423		384288.51	3334556.03
424		384295.26	3334553.74
425		384301.14	3334551.61
426		384302.75	3334550.87
427		384305.61	3334549.60
428		384310.52	3334547.35
429		384316.58	3334543.96
430		384321.07	3334540.93
431		384325.76	3334538.04
432		384327.19	3334537.31
433		384329.82	3334536.35
434		384332.66	3334535.13
435		384335.79	3334533.47
436		384337.08	3334532.43
437		384338.78	3334530.74
438		384340.48	3334528.74
439		384341.40	3334527.10
440		384341.99	3334525.10
441		384342.30	3334522.58
442		384342.94	3334518.17
443		384343.48	3334515.35
444		384343.93	3334511.14
445		384343.86	3334508.43
446		384343.95	3334504.22
447		384344.18	3334502.47
448		384344.47	3334500.76
449		384345.13	3334498.79
450		384347.41	3334493.33
451		384349.29	3334489.78
452		384350.50	3334487.90
453		384352.24	3334487.17

454		384354.18	3334487.10
455		384357.53	3334487.14
456		384363.49	3334487.53
457		384365.44	3334487.57
458		384367.93	3334487.38
459		384371.03	3334486.61
460		384372.98	3334485.29
461		384375.66	3334483.41
462		384377.42	3334482.57
463		384382.37	3334481.42
464		384387.15	3334480.62
465		384387.63	3334480.60
466		384388.14	3334480.90
467		384389.24	3334482.49
468		384390.19	3334483.83
469		384391.46	3334485.35
470		384392.47	3334486.18
471		384392.97	3334486.34
472		384393.42	3334486.31
473		384393.71	3334486.16
474		384394.12	3334485.71
475		384394.35	3334485.19
476		384395.65	3334481.47
477		384396.07	3334480.09
478		384396.33	3334478.69
479		384396.65	3334477.61
480		384396.75	3334477.31
481		384397.07	3334476.82
482		384398.82	3334475.70
483		384401.13	3334474.77
484		384403.58	3334474.06
485		384405.94	3334473.77
486		384408.03	3334474.18
487		384411.05	3334476.24
488		384412.78	3334478.57
489		384421.79	3334471.99
490		384428.76	3334467.46
491		384435.63	3334463.25
492		384441.06	3334460.35
493		384445.91	3334456.82
494		384449.61	3334454.17
495		384454.09	3334450.28
496		384464.43	3334440.59
497		384468.65	3334437.50
498		384474.37	3334433.64
499		384480.80	3334429.17
500		384485.73	3334425.33
501		384491.53	3334419.74
502		384497.91	3334413.35
503		384501.25	3334409.88
504		384506.34	3334404.78
505		384511.61	3334399.02
506		384521.69	3334389.94

507		384526.62	3334386.50
508		384530.63	3334383.06
509		384539.26	3334377.10
510		384542.16	3334375.17
511		384548.72	3334370.71
512		384558.84	3334363.39
513		384566.11	3334358.16
514		384572.27	3334353.13
515		384578.51	3334346.92
516		384584.22	3334340.84
517		384589.13	3334336.42
518		384595.09	3334331.81
519		384604.09	3334325.85
520		384615.01	3334318.93
521		384623.15	3334312.31
522		384625.88	3334309.80
523		384630.97	3334304.20
524		384634.00	3334300.90
525		384639.19	3334295.04
526		384647.41	3334285.60
527		384657.13	3334273.27
528		384662.93	3334266.49
529		384671.13	3334256.59
530		384677.09	3334250.12
531		384684.58	3334241.25
532		384691.10	3334233.76
533		384694.68	3334229.27
534		384698.78	3334224.12
535		384703.63	3334217.98
536		384702.41	3334216.91
537		384710.18	3334208.32
538		384711.14	3334209.27
539		384716.20	3334202.08
540		384719.33	3334199.40
541		384721.24	3334196.35
542		384726.02	3334191.72
543		384735.37	3334181.44
544		384745.83	3334173.27
545		384757.86	3334163.62
546		384771.12	3334155.95
547		384791.50	3334146.02
548		384807.26	3334140.86
549		384812.65	3334139.23
550		384825.06	3334136.71
551		384830.56	3334132.95
552		384842.08	3334129.84
553		384850.39	3334127.05
554		384860.32	3334123.74
555		384874.70	3334119.32
556		384879.73	3334117.92
557		384886.13	3334116.44
558		384924.99	3334116.68
559		384929.55	3334116.18

560		384932.05	3334115.61
561		384936.24	3334116.29
562		384940.36	3334116.96
563		384948.55	3334116.39
564		384954.54	3334115.78
565		384964.35	3334116.10
566		384970.00	3334115.34
567		384974.33	3334115.76
568		384976.61	3334117.98
569		384983.64	3334118.95
570		384994.05	3334118.14
571		384994.49	3334115.52
572		384997.27	3334115.59
573		385007.82	3334115.88
574		385016.04	3334116.09
575		385017.99	3334116.14
576		385021.93	3334117.29
577		385031.54	3334120.08
578		385036.15	3334121.53
579		385052.32	3334125.00
580		385054.43	3334125.39
581		385057.59	3334126.01
582		385061.92	3334126.62
583		385073.76	3334131.60
584		385078.62	3334133.65
585		385081.90	3334129.96
586		385082.30	3334128.49
587		385084.31	3334121.17
588		385160.19	3334145.49
589		385155.63	3334161.10
590		385164.99	3334165.50
591		385175.78	3334170.80
592		385184.91	3334175.24
593		385195.28	3334181.08
594		385205.60	3334187.15
595		385217.71	3334194.11
596		385219.30	3334195.15
597		385218.66	3334196.03
598		385218.67	3334196.04
596		385219.30	3334195.15
599		385223.83	3334188.75
600		385235.77	3334197.98
601		385231.65	3334201.79
602		385231.06	3334202.77
603		385234.42	3334204.91
604		385238.04	3334207.40
605		385245.54	3334212.56
606		385255.26	3334219.57
607		385262.97	3334225.52
608		385277.10	3334236.71
609		385285.51	3334244.12
610		385300.69	3334257.51
611		385306.74	3334263.18



612		385308.09	3334264.46
613		385316.94	3334273.41
614		385325.92	3334282.50
615		385337.23	3334294.56
616		385347.11	3334306.37
617		385351.01	3334310.97
618		385354.77	3334315.46
619		385359.34	3334321.39
620		385362.25	3334325.09
621		385363.79	3334327.04
622		385367.43	3334331.90
623		385370.64	3334336.17
624		385374.05	3334340.89
625		385376.85	3334344.88
626		385381.07	3334350.95
627		385384.46	3334355.86
628		385388.06	3334361.33
629		385392.16	3334367.65
630		385396.98	3334375.45
631		385399.11	3334379.08
632		385402.72	3334385.26
633		385409.69	3334397.42
634		385419.49	3334416.29
635		385429.50	3334437.55
636		385435.86	3334453.42
637		385442.93	3334471.65
638		385446.90	3334482.57
639		385450.59	3334493.78
640		385454.17	3334505.21
641		385455.74	3334510.67
642		385458.59	3334520.60
643		385464.04	3334539.42
644		385484.57	3334609.10
645		385489.67	3334626.38
646		385495.11	3334644.84
647		385495.25	3334645.33
648		385534.57	3334778.74
649		385547.60	3334822.75
650		385556.16	3334852.11
651		385557.38	3334856.30
652		385557.38	3334856.32
653		385557.39	3334856.37
654		385558.72	3334855.96
655		385572.92	3334910.80
656		385579.20	3334934.37
657		385583.20	3334945.55
658		385589.33	3334948.00
659		385597.02	3334951.58
660		385605.05	3334956.18
661		385611.19	3334960.51
662		385616.63	3334964.70
663		385622.92	3334971.08
664		385628.01	3334976.86

665		385633.18	3334983.43
666		385637.17	3334990.24
667		385641.97	3334999.94
668		385643.92	3335005.01
669		385645.56	3335011.51
670		385646.56	3335016.41
671		385647.62	3335023.40
672		385648.15	3335028.14
673		385648.69	3335034.94
674		385648.19	3335045.65
675		385646.50	3335055.41
676		385644.71	3335061.84
677		385642.42	3335069.17
678		385639.29	3335076.59
679		385636.33	3335081.88
680		385633.15	3335087.11
681		385630.25	3335090.79
682		385627.98	3335093.79
683		385624.32	3335098.63
684		385623.66	3335099.54
685		385644.03	3335177.14
686		385645.45	3335182.50
687		385646.58	3335186.87
688		385652.99	3335210.59
689		385658.08	3335229.63
690		385659.89	3335236.23
691		385662.31	3335245.23
692		385664.74	3335253.96
693		385664.99	3335254.95
694		385667.72	3335263.36
695		385669.89	3335269.76
696		385670.36	3335271.04
697		385674.16	3335282.21
698		385675.81	3335286.96
699		385679.75	3335298.08
700		385681.78	3335303.99
701		385680.37	3335304.58
702		385688.47	3335326.93
703		385689.01	3335326.70
704		385690.59	3335326.05
705		385697.66	3335344.09
706		385705.57	3335363.77
707		385711.60	3335376.17
708		385719.85	3335392.99
709		385727.22	3335408.18
710		385733.37	3335420.44
711		385736.79	3335418.78
712		385741.72	3335428.19
713		385740.59	3335428.74
714		385741.78	3335431.01
715		385742.98	3335430.40
716		385753.92	3335450.62
717		385762.20	3335466.49

718		385761.30	3335466.98
719		385760.86	3335467.21
720		385762.03	3335469.43
721		385762.36	3335469.26
722		385763.30	3335468.75
723		385777.97	3335497.27
724		385790.75	3335522.57
725		385786.96	3335524.50
726		385786.84	3335524.59
727		385789.87	3335529.65
728		385803.24	3335553.31
729		385816.35	3335577.54
730		385815.81	3335578.79
731		385824.19	3335593.15
732		385825.43	3335595.12
733		385833.44	3335607.99
734		385839.86	3335617.35
735		385841.39	3335619.72
736		385850.73	3335633.11
737		385851.53	3335634.20
738		385851.30	3335634.37
739		385832.89	3335647.95
740		385828.33	3335651.58
741		385822.13	3335656.50
742		385818.96	3335659.03
743		385817.68	3335660.06
744		385817.65	3335660.08
745		385811.35	3335663.94
746		385807.43	3335666.33
747		385804.49	3335663.28
748		385804.19	3335662.89
749		385803.46	3335661.98
750		385802.22	3335660.84
751		385801.71	3335660.42
752		385800.86	3335659.73
753		385799.45	3335659.19
754		385798.14	3335659.15
755		385800.68	3335657.58
756		385797.26	3335650.97
757		385788.38	3335634.61
758		385773.63	3335608.14
759		385769.42	3335600.85
760		385751.76	3335568.23
761		385719.96	3335500.51
762		385716.59	3335492.02
763		385706.03	3335486.21
764		385703.87	3335482.31
765		385693.61	3335488.50
766		385691.51	3335483.80
767		385687.93	3335475.78
768		385689.68	3335473.82
769		385690.19	3335473.37
770		385690.97	3335471.88

771		385691.57	3335470.41
772		385692.07	3335468.38
773		385691.79	3335465.65
774		385691.19	3335462.80
775		385690.66	3335461.67
776		385684.54	3335445.31
777		385679.15	3335433.44
778		385672.77	3335417.04
779		385664.18	3335396.46
780		385657.21	3335378.38
781		385632.46	3335320.88
782		385600.19	3335241.41
783		385583.58	3335185.36
784		385580.54	3335175.10
785		385575.35	3335167.76
786		385571.58	3335154.90
787		385568.40	3335144.01
788		385542.13	3335054.18
789		385513.59	3334948.14
790		385511.15	3334939.89
791		385510.55	3334939.48
792		385509.65	3334939.00
793		385508.75	3334938.57
794		385507.85	3334938.17
795		385506.88	3334937.83
796		385504.98	3334937.25
797		385504.02	3334936.98
798		385501.09	3334936.31
799		385500.09	3334936.14
800		385499.35	3334936.05
801		385497.36	3334935.85
802		385496.35	3334935.81
803		385495.35	3334935.81
804		385493.33	3334935.90
805		385491.35	3334936.07
806		385490.35	3334936.17
807		385489.33	3334936.31
808		385488.36	3334936.51
809		385464.90	3334942.76
810		385463.91	3334943.06
811		385404.64	3334960.88
812		385403.72	3334961.28
813		385402.82	3334961.73
814		385401.95	3334962.22
815		385401.08	3334962.71
816		385400.23	3334963.26
817		385399.47	3334963.91
818		385398.77	3334964.62
819		385398.13	3334965.39
820		385396.96	3334967.02
821		385396.32	3334968.02
822		385396.64	3334968.21
823		385396.10	3334969.05

824		385395.75	3334968.86
825		385395.14	3334969.80
826		385394.22	3334971.62
827		385392.79	3334975.33
828		385392.47	3334976.30
829		385392.20	3334977.27
830		385391.29	3334978.98
831		385386.33	3334960.07
832		385392.76	3334958.16
833		385398.59	3334956.63
834		385403.96	3334955.23
835		385461.78	3334940.06
836		385488.33	3334933.10
837		385517.46	3334925.46
838		385517.77	3334925.38
839		385514.19	3334909.78
840		385467.82	3334708.21
841		385455.80	3334655.94
842		385454.50	3334652.12
843		385454.02	3334652.26
844		385452.44	3334646.38
845		385451.00	3334641.00
846		385450.60	3334639.51
847		385442.79	3334610.40
848		385436.07	3334590.62
849		385428.96	3334568.91
850		385427.79	3334565.37
851		385426.39	3334561.31
852		385422.64	3334561.23
853		385422.64	3334561.22
854		385422.35	3334560.30
855		385401.97	3334495.70
856		385400.15	3334496.23
857		385399.18	3334494.05
858		385396.85	3334492.13
859		385393.44	3334491.24
860		385390.53	3334491.81
861		385389.78	3334492.43
862		385388.69	3334491.28
863		385385.94	3334485.13
864		385380.79	3334473.60
865		385384.57	3334459.09
866		385366.92	3334423.96
867		385366.92	3334423.95
868		385333.19	3334362.11
869		385331.29	3334359.39
870		385325.56	3334352.36
871		385317.94	3334342.98
872		385316.10	3334340.49
873		385317.08	3334337.11
874		385284.18	3334292.99
875		385282.98	3334291.67
876		385280.71	3334293.56

877		385266.71	3334277.52
878		385263.84	3334274.15
879		385237.70	3334248.35
880		385236.07	3334249.77
881		385216.24	3334234.21
882		385211.42	3334230.61
883		385207.84	3334227.93
884		385210.30	3334224.17
885		385209.87	3334223.89
886		385211.46	3334221.83
887		385209.05	3334220.06
888		385207.36	3334222.25
889		385205.47	3334221.02
890		385205.06	3334221.58
891		385139.34	3334184.76
892		385116.77	3334172.12
893		385108.91	3334181.87
894		385108.37	3334181.45
895		385105.48	3334179.17
896		385105.32	3334178.92
897		385105.01	3334178.61
898		385104.20	3334177.94
899		385062.97	3334156.31
900		385063.09	3334155.77
901		385060.85	3334155.36
902		385059.72	3334155.16
903		385038.67	3334149.70
904		385037.70	3334149.46
905		385028.88	3334147.04
906		385023.87	3334145.67
907		385020.39	3334144.72
908		385018.14	3334158.48
909		385014.63	3334157.90
910		384996.15	3334154.92
911		384998.17	3334143.35
912		384994.71	3334143.70
913		384991.98	3334144.15
914		384989.52	3334144.54
915		384983.26	3334145.55
916		384971.27	3334146.64
917		384923.06	3334150.99
918		384913.83	3334153.23
919		384904.78	3334156.08
920		384895.92	3334159.51
921		384887.32	3334163.53
922		384879.00	3334168.11
923		384871.01	3334173.23
924		384863.37	3334178.87
925		384871.18	3334192.17
926		384872.42	3334193.53
927		384873.35	3334194.53
928		384846.32	3334210.81
929		384844.26	3334212.06

930		384842.19	3334213.31
931		384842.19	3334213.29
932		384841.16	3334213.90
933		384809.32	3334233.11
934		384778.67	3334251.60
935		384777.64	3334252.23
936		384776.53	3334252.90
937		384766.01	3334259.23
938		384765.96	3334259.26
939		384754.59	3334266.10
940		384726.78	3334294.87
941		384722.06	3334299.76
942		384721.85	3334299.56
943		384718.39	3334296.21
944		384712.08	3334289.98
945		384692.93	3334310.11
946		384670.29	3334335.05
1		384669.11	3334336.27
947		385458.13	3334520.99
948		385458.19	3334521.20
949		385457.60	3334518.31
950		385456.86	3334516.48
951		385457.68	3334519.32
947		385458.13	3334520.99
952		385484.40	3334609.68
953		385484.56	3334609.09
954		385480.64	3334597.80
955		385484.27	3334610.16
952		385484.40	3334609.68
956		385494.51	3334645.05
957		385494.68	3334644.70
958		385489.44	3334626.51
959		385488.97	3334626.17
960		385494.34	3334644.46
956		385494.51	3334645.05
961		384682.42	3334245.01
962		384647.63	3334287.20
963		384658.29	3334274.28
961		384682.42	3334245.01
964		384607.84	3334328.51
965		384599.96	3334334.55
966		384607.40	3334328.85
964		384607.84	3334328.51
967		384420.58	3334543.54
968		384413.41	3334541.65
969		384412.27	3334539.61
970		384411.89	3334539.87
971		384409.44	3334535.93
972		384413.54	3334533.18
973		384409.35	3334526.45
974		384387.17	3334542.71
975		384398.88	3334558.92
967		384420.58	3334543.54

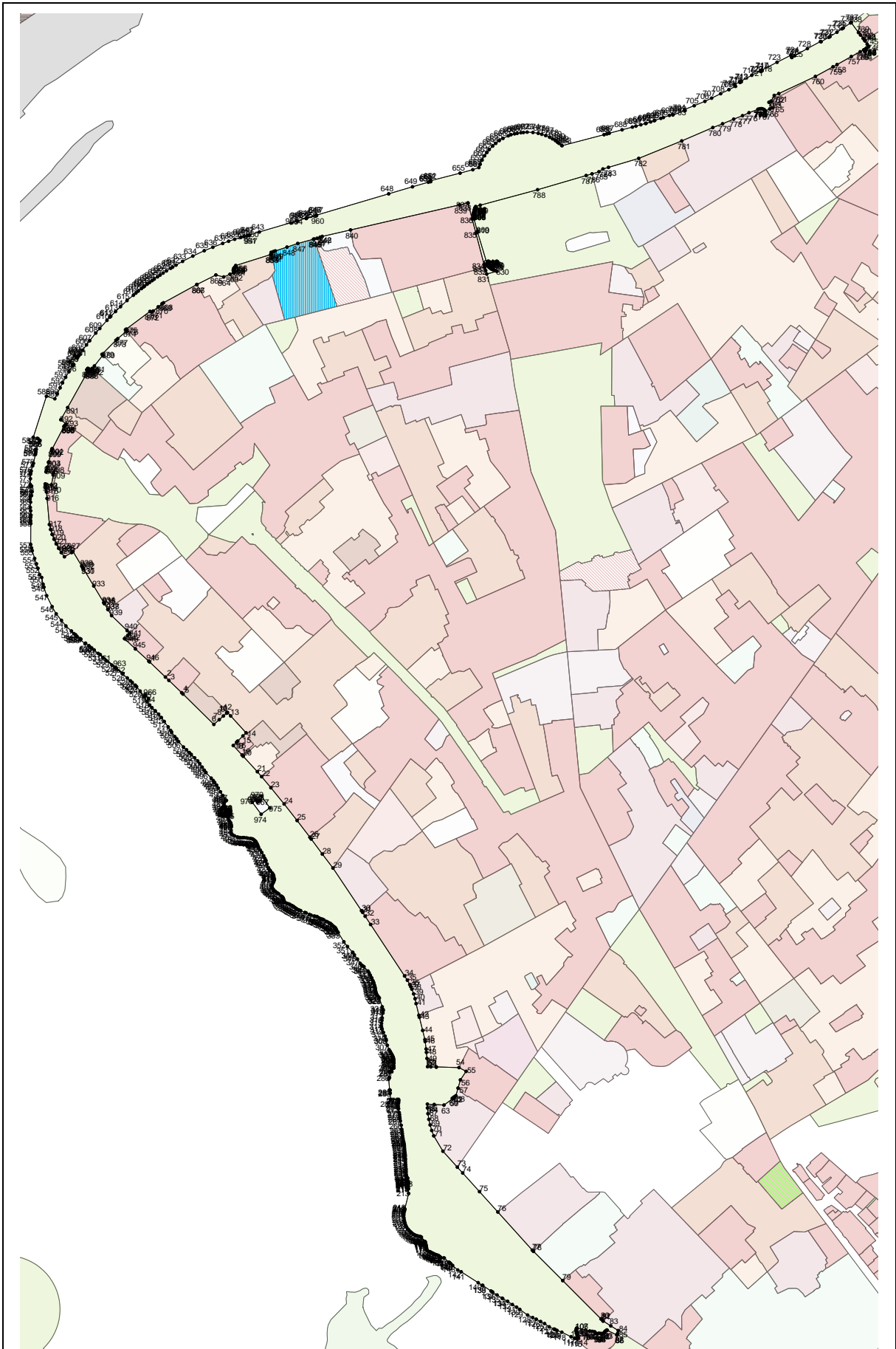
3. Сведения о характерных точках части (частей) границы объекта						
Обозначение характерных точек части границ	Существующие координаты, м		Измененные (уточненные) координаты, м		Метод определения координат и средняя квадратическая погрешность положения характерной точки (Mt), м	Описание обозначения точки
	X	Y	X	Y		
1	2	3	4	5	6	7



ОПИСАНИЕ МЕСТОПОЛОЖЕНИЯ ГРАНИЦ  
ЗОНЫ ПАРКОВ, СКВЕРОВ, БУЛЬВАРОВ (РЗ-502)  
(наименование объекта)

---

План границ объекта



Масштаб 1: 3500

Используемые условные знаки и обозначения:

Подпись \_\_\_\_\_ Дата " \_\_ " \_\_\_\_\_ г.

Место для оттиска печати (при наличии) лица, составившего описание местоположения границ объекта

Лист N 159

ОПИСАНИЕ МЕСТОПОЛОЖЕНИЯ ГРАНИЦ  
ЗОНЫ ПАРКОВ, СКВЕРОВ, БУЛЬВАРОВ (РЗ-502)  
 (наименование объекта местоположение границ, которого описано  
 (далее - объект)

Сведения об объекте

N п/п	Характеристики объекта	Описание характеристик
1	2	3
1	Местоположение объекта	Российская Федерация, Иркутская область, город Иркутск
2	Площадь объекта +/- величина погрешности определения площади (Р +/- Дельта Р)	2172+/- 0
3	Иные характеристики объекта	ПЭ П-01-02

ОПИСАНИЕ МЕСТОПОЛОЖЕНИЯ ГРАНИЦ ЗОНЫ ПАРКОВ, СКВЕРОВ, БУЛЬВАРОВ (РЗ-502) (наименование объекта)				
Сведения о местоположении границ объекта				
1. Система координат <u>МСК-38, зона 3</u>				
2. Сведения о характерных точках границ объекта				
Обозначение характерных точек границ	Координаты, м		Метод определения координат и средняя квадратическая погрешность положения характерной точки (Mt), м	Описание обозначения точки
	X	Y		
1	2	3	4	5
1	385320.19	3334843.51	0.3	-
2	385307.02	3334810.50	0.3	-
3	385304.49	3334804.17	0.3	-
4	385314.66	3334800.44	0.3	-
5	385328.84	3334795.23	0.3	-
6	385350.63	3334787.22	0.3	-
7	385353.21	3334786.28	0.3	-
8	385353.46	3334787.26	0.3	-
9	385354.51	3334791.18	0.3	-
10	385363.22	3334823.89	0.3	-
11	385365.07	3334830.83	0.3	-
12	385354.92	3334833.71	0.3	-
13	385354.59	3334832.56	0.3	-

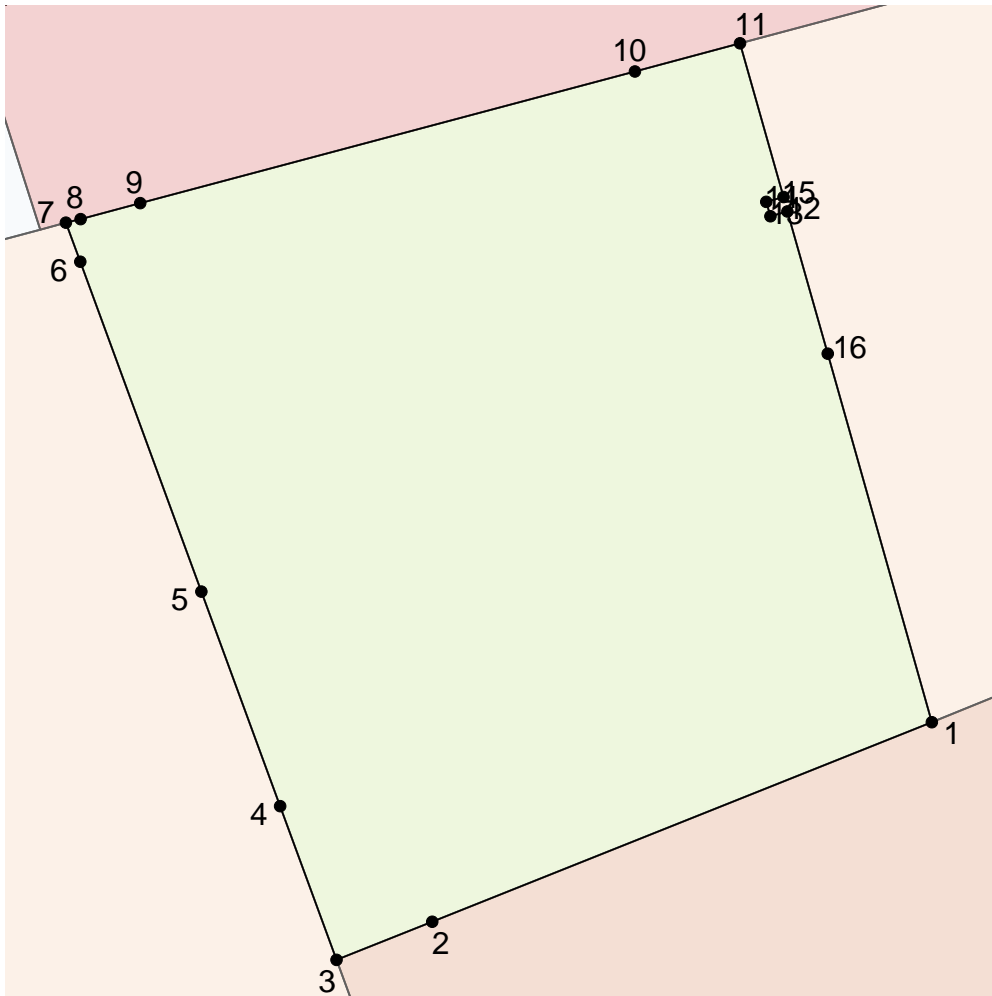
14	385353.65	3334832.84	0.3	-
15	385353.95	3334833.97	0.3	-
16	385344.57	3334836.63	0.3	-
1	385320.19	3334843.51	0.3	-
3. Сведения о характерных точках части (частей) границы объекта				
Обозначение характерных точек части границы	Координаты, м		Метод определения координат и средняя квадратическая погрешность положения характерной точки (Mt), м	Описание обозначения точки
	X	Y		
1	2	3	4	5

ОПИСАНИЕ МЕСТОПОЛОЖЕНИЯ ГРАНИЦ ЗОНЫ ПАРКОВ, СКВЕРОВ, БУЛЬВАРОВ (РЗ-502) (наименование объекта)						
Сведения о местоположении измененных (уточненных) границ объекта						
1. Система координат <u>МСК-38, зона 3</u>						
2. Сведения о характерных точках границ объекта						
Обозначение характерных точек границ	Существующие координаты, м		Измененные (уточненные) координаты, м		Метод определения координат и средняя квадратическая погрешность положения характерной точки (Mt), м	Описание обозначения точки
	X	Y	X	Y		
1	2	3	4	5	6	7
1			385320.19	3334843.51		
2			385307.02	3334810.50		
3			385304.49	3334804.17		
4			385314.66	3334800.44		
5			385328.84	3334795.23		
6			385350.63	3334787.22		
7			385353.21	3334786.28		
8			385353.46	3334787.26		
9			385354.51	3334791.18		
10			385363.22	3334823.89		
11			385365.07	3334830.83		
12			385354.92	3334833.71		
13			385354.59	3334832.56		
14			385353.65	3334832.84		
15			385353.95	3334833.97		
16			385344.57	3334836.63		
1			385320.19	3334843.51		
3. Сведения о характерных точках части (частей) границы объекта						
Обозначение характерных точек части границ	Существующие координаты, м		Измененные (уточненные) координаты, м		Метод определения координат и средняя квадратическая погрешность положения характерной	Описание обозначения точки
	X	Y	X	Y		

					точки (Mt), м	
1	2	3	4	5	6	7

ОПИСАНИЕ МЕСТОПОЛОЖЕНИЯ ГРАНИЦ  
ЗОНЫ ПАРКОВ, СКВЕРОВ, БУЛЬВАРОВ (РЗ-502)  
(наименование объекта)

План границ объекта



Масштаб 1: 500

Используемые условные знаки и обозначения:

Подпись \_\_\_\_\_ Дата " \_\_ " \_\_\_\_\_ г.

Место для оттиска печати (при наличии) лица, составившего описание местоположения границ объекта



ОПИСАНИЕ МЕСТОПОЛОЖЕНИЯ ГРАНИЦ <u>ЗОНЫ ОБЪЕКТОВ И СООРУЖЕНИЙ ФИЗИЧЕСКОЙ КУЛЬТУРЫ И СПОРТА (РЗ-505)</u> (наименование объекта местоположение границ, которого описано (далее - объект)		
Сведения об объекте		
N п/п	Характеристики объекта	Описание характеристик
1	2	3
1	Местоположение объекта	Российская Федерация, Иркутская область, город Иркутск
2	Площадь объекта +/- величина погрешности определения площади (Р +/- Дельта Р)	75553+/- 0
3	Иные характеристики объекта	ПЭ П-01-02

ОПИСАНИЕ МЕСТОПОЛОЖЕНИЯ ГРАНИЦ  
ЗОНЫ ОБЪЕКТОВ И СООРУЖЕНИЙ ФИЗИЧЕСКОЙ КУЛЬТУРЫ И СПОРТА (РЗ-505)  
(наименование объекта)

Сведения о местоположении границ объекта

1. Система координат МСК-38, зона 3

2. Сведения о характерных точках границ объекта

Обозначение характерных точек границ	Координаты, м		Метод определения координат и средняя квадратическая погрешность положения характерной точки (Mt), м	Описание обозначения точки
	X	Y		
1	2	3	4	5
1	383949.23	3335218.27	0.3	-
2	383951.30	3335223.50	0.3	-
3	383952.94	3335234.38	0.3	-
4	383943.64	3335243.65	0.3	-
5	383940.15	3335247.14	0.3	-
6	383937.00	3335250.27	0.3	-
7	383925.05	3335262.60	0.3	-
8	383922.55	3335266.13	0.3	-
9	383921.21	3335273.81	0.3	-
10	383920.75	3335284.52	0.3	-
11	383921.41	3335290.36	0.3	-
12	383922.72	3335294.46	0.3	-
13	383924.62	3335298.10	0.3	-

14	383951.21	3335334.25	0.3	-
15	383913.76	3335364.67	0.3	-
16	383878.05	3335393.69	0.3	-
17	383877.74	3335393.18	0.3	-
18	383870.24	3335380.43	0.3	-
19	383859.07	3335361.01	0.3	-
20	383855.14	3335356.58	0.3	-
21	383852.33	3335354.27	0.3	-
22	383819.47	3335374.85	0.3	-
23	383816.60	3335376.66	0.3	-
24	383802.64	3335354.17	0.3	-
25	383776.11	3335378.02	0.3	-
26	383750.66	3335400.33	0.3	-
27	383751.18	3335400.95	0.3	-
28	383748.31	3335403.54	0.3	-
29	383748.26	3335403.58	0.3	-
30	383744.48	3335398.74	0.3	-
31	383734.63	3335392.99	0.3	-
32	383733.22	3335391.79	0.3	-
33	383666.36	3335310.74	0.3	-
34	383659.24	3335302.12	0.3	-

35	383693.47	3335269.20	0.3	-
36	383685.85	3335260.38	0.3	-
37	383682.77	3335257.06	0.3	-
38	383671.87	3335244.45	0.3	-
39	383667.85	3335248.33	0.3	-
40	383643.97	3335224.49	0.3	-
41	383643.02	3335225.40	0.3	-
42	383639.05	3335220.85	0.3	-
43	383641.84	3335218.20	0.3	-
44	383645.83	3335214.42	0.3	-
45	383646.46	3335213.82	0.3	-
46	383648.74	3335211.65	0.3	-
47	383653.55	3335207.09	0.3	-
48	383654.65	3335208.21	0.3	-
49	383687.60	3335178.84	0.3	-
50	383688.67	3335175.20	0.3	-
51	383688.59	3335168.74	0.3	-
52	383688.35	3335147.64	0.3	-
53	383690.16	3335144.32	0.3	-
54	383695.88	3335138.82	0.3	-
55	383695.18	3335137.74	0.3	-

56	383717.05	3335119.99	0.3	-
57	383715.97	3335115.48	0.3	-
58	383729.59	3335105.59	0.3	-
59	383736.63	3335099.39	0.3	-
60	383742.22	3335095.19	0.3	-
61	383695.42	3335035.31	0.3	-
62	383697.52	3335033.73	0.3	-
63	383712.63	3335022.37	0.3	-
64	383716.07	3335019.80	0.3	-
65	383709.58	3335010.56	0.3	-
66	383714.92	3335005.28	0.3	-
67	383716.78	3335007.63	0.3	-
68	383716.96	3335007.88	0.3	-
69	383718.02	3335009.21	0.3	-
70	383718.21	3335009.46	0.3	-
71	383721.54	3335013.70	0.3	-
72	383742.10	3335039.32	0.3	-
73	383746.10	3335035.92	0.3	-
74	383748.44	3335037.87	0.3	-
75	383756.01	3335030.98	0.3	-
76	383757.64	3335029.50	0.3	-

77	383760.88	3335026.55	0.3	-
78	383765.37	3335022.47	0.3	-
79	383766.06	3335021.84	0.3	-
80	383772.53	3335016.07	0.3	-
81	383777.24	3335011.87	0.3	-
82	383781.95	3335007.67	0.3	-
83	383796.46	3334989.29	0.3	-
84	383807.52	3334975.74	0.3	-
85	383816.50	3334962.84	0.3	-
86	383835.01	3334975.72	0.3	-
87	383836.06	3334976.46	0.3	-
88	383854.28	3334989.15	0.3	-
89	383845.95	3335001.60	0.3	-
90	383840.66	3335009.30	0.3	-
91	383801.16	3335067.92	0.3	-
92	383799.50	3335070.23	0.3	-
93	383796.88	3335073.89	0.3	-
94	383804.29	3335078.94	0.3	-
95	383805.94	3335080.08	0.3	-
96	383827.99	3335095.12	0.3	-
97	383830.69	3335091.45	0.3	-

98	383832.61	3335092.79	0.3	-
99	383829.82	3335096.83	0.3	-
100	383843.00	3335105.81	0.3	-
101	383850.25	3335114.99	0.3	-
102	383852.83	3335112.82	0.3	-
103	383858.31	3335118.94	0.3	-
104	383890.82	3335090.40	0.3	-
105	383892.92	3335088.49	0.3	-
106	383927.41	3335057.05	0.3	-
107	383937.97	3335047.43	0.3	-
108	383948.02	3335054.43	0.3	-
109	383956.15	3335060.10	0.3	-
110	383957.40	3335060.96	0.3	-
110	383957.40	3335060.96	0.3	-
111	383946.99	3335070.24	0.3	-
112	383876.60	3335132.96	0.3	-
113	383882.47	3335141.00	0.3	-
114	383883.14	3335141.79	0.3	-
115	383885.59	3335142.39	0.3	-
116	383888.08	3335143.88	0.3	-
117	383889.82	3335145.50	0.3	-

118	383891.16	3335148.27	0.3	-
119	383891.49	3335150.80	0.3	-
120	383891.09	3335153.73	0.3	-
121	383889.93	3335156.21	0.3	-
122	383887.11	3335159.88	0.3	-
123	383894.21	3335170.17	0.3	-
124	383898.39	3335176.05	0.3	-
125	383893.16	3335183.02	0.3	-
126	383891.29	3335184.76	0.3	-
127	383897.60	3335193.12	0.3	-
128	383898.91	3335195.09	0.3	-
129	383901.29	3335192.80	0.3	-
130	383901.51	3335192.60	0.3	-
131	383906.64	3335197.96	0.3	-
132	383902.77	3335201.63	0.3	-
133	383908.57	3335208.12	0.3	-
134	383909.41	3335208.60	0.3	-
135	383908.00	3335209.52	0.3	-
136	383906.44	3335211.35	0.3	-
137	383905.52	3335213.57	0.3	-
138	383905.34	3335215.96	0.3	-



139	383905.90	3335218.30	0.3	-
140	383907.16	3335220.35	0.3	-
141	383908.99	3335221.91	0.3	-
142	383911.21	3335222.82	0.3	-
143	383913.60	3335223.01	0.3	-
144	383915.94	3335222.44	0.3	-
145	383917.99	3335221.19	0.3	-
146	383921.50	3335216.31	0.3	-
147	383929.68	3335220.17	0.3	-
148	383933.62	3335220.70	0.3	-
149	383937.60	3335220.75	0.3	-
150	383941.58	3335220.35	0.3	-
151	383945.43	3335219.50	0.3	-
1	383949.23	3335218.27	0.3	-

### 3. Сведения о характерных точках части (частей) границы объекта

Обозначение характерных точек части границы	Координаты, м		Метод определения координат и средняя квадратическая погрешность положения характерной точки (Mt), м	Описание обозначения точки
	X	Y		
1	2	3	4	5

ОПИСАНИЕ МЕСТОПОЛОЖЕНИЯ ГРАНИЦ ЗОНЫ ОБЪЕКТОВ И СООРУЖЕНИЙ ФИЗИЧЕСКОЙ КУЛЬТУРЫ И СПОРТА (РЗ-505) (наименование объекта)						
Сведения о местоположении измененных (уточненных) границ объекта						
1. Система координат <u>МСК-38, зона 3</u>						
2. Сведения о характерных точках границ объекта						
Обозначение характерных точек границ	Существующие координаты, м		Измененные (уточненные) координаты, м		Метод определения координат и средняя квадратическая погрешность положения характерной точки (Mt), м	Описание обозначения точки
	X	Y	X	Y		
1	2	3	4	5	6	7
1			383949.23	3335218.27		
2			383951.30	3335223.50		
3			383952.94	3335234.38		
4			383943.64	3335243.65		
5			383940.15	3335247.14		
6			383937.00	3335250.27		
7			383925.05	3335262.60		
8			383922.55	3335266.13		
9			383921.21	3335273.81		
10			383920.75	3335284.52		
11			383921.41	3335290.36		
12			383922.72	3335294.46		
13			383924.62	3335298.10		
14			383951.21	3335334.25		
15			383913.76	3335364.67		
16			383878.05	3335393.69		
17			383877.74	3335393.18		
18			383870.24	3335380.43		
19			383859.07	3335361.01		
20			383855.14	3335356.58		
21			383852.33	3335354.27		
22			383819.47	3335374.85		
23			383816.60	3335376.66		
24			383802.64	3335354.17		
25			383776.11	3335378.02		
26			383750.66	3335400.33		
27			383751.18	3335400.95		
28			383748.31	3335403.54		
29			383748.26	3335403.58		

30		383744.48	3335398.74
31		383734.63	3335392.99
32		383733.22	3335391.79
33		383666.36	3335310.74
34		383659.24	3335302.12
35		383693.47	3335269.20
36		383685.85	3335260.38
37		383682.77	3335257.06
38		383671.87	3335244.45
39		383667.85	3335248.33
40		383643.97	3335224.49
41		383643.02	3335225.40
42		383639.05	3335220.85
43		383641.84	3335218.20
44		383645.83	3335214.42
45		383646.46	3335213.82
46		383648.74	3335211.65
47		383653.55	3335207.09
48		383654.65	3335208.21
49		383687.60	3335178.84
50		383688.67	3335175.20
51		383688.59	3335168.74
52		383688.35	3335147.64
53		383690.16	3335144.32
54		383695.88	3335138.82
55		383695.18	3335137.74
56		383717.05	3335119.99
57		383715.97	3335115.48
58		383729.59	3335105.59
59		383736.63	3335099.39
60		383742.22	3335095.19
61		383695.42	3335035.31
62		383697.52	3335033.73
63		383712.63	3335022.37
64		383716.07	3335019.80
65		383709.58	3335010.56
66		383714.92	3335005.28
67		383716.78	3335007.63
68		383716.96	3335007.88
69		383718.02	3335009.21
70		383718.21	3335009.46
71		383721.54	3335013.70
72		383742.10	3335039.32
73		383746.10	3335035.92
74		383748.44	3335037.87
75		383756.01	3335030.98
76		383757.64	3335029.50
77		383760.88	3335026.55
78		383765.37	3335022.47
79		383766.06	3335021.84
80		383772.53	3335016.07
81		383777.24	3335011.87
82		383781.95	3335007.67

83		383796.46	3334989.29
84		383807.52	3334975.74
85		383816.50	3334962.84
86		383835.01	3334975.72
87		383836.06	3334976.46
88		383854.28	3334989.15
89		383845.95	3335001.60
90		383840.66	3335009.30
91		383801.16	3335067.92
92		383799.50	3335070.23
93		383796.88	3335073.89
94		383804.29	3335078.94
95		383805.94	3335080.08
96		383827.99	3335095.12
97		383830.69	3335091.45
98		383832.61	3335092.79
99		383829.82	3335096.83
100		383843.00	3335105.81
101		383850.25	3335114.99
102		383852.83	3335112.82
103		383858.31	3335118.94
104		383890.82	3335090.40
105		383892.92	3335088.49
106		383927.41	3335057.05
107		383937.97	3335047.43
108		383948.02	3335054.43
109		383956.15	3335060.10
110		383957.40	3335060.96
110		383957.40	3335060.96
111		383946.99	3335070.24
112		383876.60	3335132.96
113		383882.47	3335141.00
114		383883.14	3335141.79
115		383885.59	3335142.39
116		383888.08	3335143.88
117		383889.82	3335145.50
118		383891.16	3335148.27
119		383891.49	3335150.80
120		383891.09	3335153.73
121		383889.93	3335156.21
122		383887.11	3335159.88
123		383894.21	3335170.17
124		383898.39	3335176.05
125		383893.16	3335183.02
126		383891.29	3335184.76
127		383897.60	3335193.12
128		383898.91	3335195.09
129		383901.29	3335192.80
130		383901.51	3335192.60
131		383906.64	3335197.96
132		383902.77	3335201.63
133		383908.57	3335208.12
134		383909.41	3335208.60

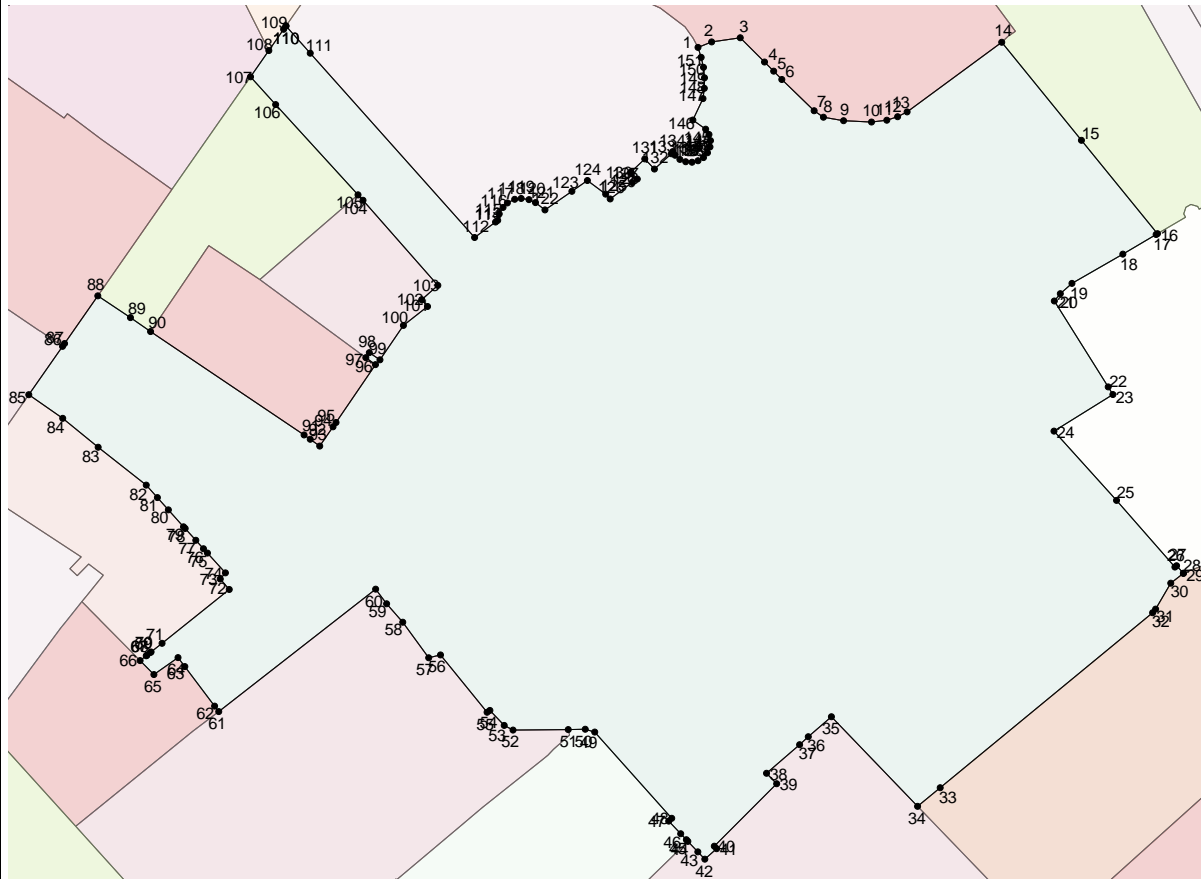
135			383908.00	3335209.52		
136			383906.44	3335211.35		
137			383905.52	3335213.57		
138			383905.34	3335215.96		
139			383905.90	3335218.30		
140			383907.16	3335220.35		
141			383908.99	3335221.91		
142			383911.21	3335222.82		
143			383913.60	3335223.01		
144			383915.94	3335222.44		
145			383917.99	3335221.19		
146			383921.50	3335216.31		
147			383929.68	3335220.17		
148			383933.62	3335220.70		
149			383937.60	3335220.75		
150			383941.58	3335220.35		
151			383945.43	3335219.50		
1			383949.23	3335218.27		

## 3. Сведения о характерных точках части (частей) границы объекта

Обозначение характерных точек части границ	Существующие координаты, м		Измененные (уточненные) координаты, м		Метод определения координат и средняя квадратическая погрешность положения характерной точки (Mt), м	Описание обозначения точки
	X	Y	X	Y		
1	2	3	4	5	6	7

ОПИСАНИЕ МЕСТОПОЛОЖЕНИЯ ГРАНИЦ  
ЗОНЫ ОБЪЕКТОВ И СООРУЖЕНИЙ ФИЗИЧЕСКОЙ КУЛЬТУРЫ И СПОРТА (РЗ-505)  
(наименование объекта)

План границ объекта



Масштаб 1: 1500

Используемые условные знаки и обозначения:

Подпись \_\_\_\_\_ Дата " \_\_ " \_\_\_\_\_ г.

Место для оттиска печати (при наличии) лица, составившего описание местоположения границ объекта

ОПИСАНИЕ МЕСТОПОЛОЖЕНИЯ ГРАНИЦ  
ЗОНЫ ЗАСТРОЙКИ МАЛОЭТАЖНЫМИ МНОГОКВАРТИРНЫМИ ЖИЛЫМИ ДОМАМИ (ДО 4 ЭТ.)

(ЖЗ-102) (наименование объекта местоположение границ, которого описано (далее - объект)		
Сведения об объекте		
N п/п	Характеристики объекта	Описание характеристик
1	2	3
1	Местоположение объекта	Российская Федерация, Иркутская область, город Иркутск
2	Площадь объекта +/- величина погрешности определения площади (P +/- Дельта P)	5343+/- 0
3	Иные характеристики объекта	ПЭ П-01-04

ОПИСАНИЕ МЕСТОПОЛОЖЕНИЯ ГРАНИЦ ЗОНЫ ЗАСТРОЙКИ МАЛОЭТАЖНЫМИ МНОГОКВАРТИРНЫМИ ЖИЛЫМИ ДОМАМИ (ДО 4 ЭТ.) (ЖЗ-102) (наименование объекта)				
Сведения о местоположении границ объекта				
1. Система координат <u>МСК-38, зона 3</u>				
2. Сведения о характерных точках границ объекта				
Обозначение характерных точек границ	Координаты, м		Метод определения координат и средняя квадратическая погрешность положения характерной точки (Mt), м	Описание обозначения точки
	X	Y		
1	2	3	4	5
1	385238.90	3336465.33	0.3	-
2	385236.83	3336462.07	0.3	-
3	385224.06	3336452.41	0.3	-
4	385225.31	3336444.59	0.3	-
5	385226.66	3336442.04	0.3	-
6	385234.98	3336426.88	0.3	-
7	385231.99	3336425.19	0.3	-
8	385230.52	3336424.35	0.3	-
9	385229.45	3336423.73	0.3	-
10	385228.78	3336423.47	0.3	-
11	385226.67	3336422.65	0.3	-
12	385233.02	3336412.00	0.3	-
13	385241.66	3336396.01	0.3	-
14	385240.25	3336395.25	0.3	-
15	385241.87	3336392.27	0.3	-
16	385241.29	3336391.95	0.3	-
17	385260.38	3336365.65	0.3	-



18	385262.43	3336362.83	0.3	-
19	385267.44	3336366.02	0.3	-
20	385271.33	3336360.01	0.3	-
21	385270.40	3336359.52	0.3	-
22	385269.80	3336359.20	0.3	-
23	385269.06	3336358.50	0.3	-
24	385268.62	3336357.60	0.3	-
25	385268.42	3336356.60	0.3	-
26	385268.67	3336355.61	0.3	-
27	385278.18	3336343.21	0.3	-
28	385278.50	3336342.83	0.3	-
29	385278.84	3336342.44	0.3	-
30	385279.86	3336342.50	0.3	-
31	385280.78	3336342.90	0.3	-
32	385288.31	3336347.46	0.3	-
33	385308.32	3336360.67	0.3	-
34	385316.84	3336366.29	0.3	-
35	385316.09	3336367.40	0.3	-
36	385305.52	3336383.29	0.3	-
37	385295.77	3336397.94	0.3	-
38	385293.28	3336401.67	0.3	-
39	385285.62	3336413.17	0.3	-
40	385285.09	3336413.96	0.3	-
41	385275.64	3336428.14	0.3	-
42	385275.06	3336429.01	0.3	-
43	385246.84	3336471.38	0.3	-
44	385238.95	3336465.41	0.3	-
1	385238.90	3336465.33	0.3	-

3. Сведения о характерных точках части (частей) границы объекта

Обозначение характерных точек части границы	Координаты, м		Метод определения координат и средняя квадратическая погрешность положения характерной точки (Mt), м	Описание обозначения точки
	X	Y		
1	2	3	4	5

ОПИСАНИЕ МЕСТОПОЛОЖЕНИЯ ГРАНИЦ ЗОНЫ ЗАСТРОЙКИ МАЛОЭТАЖНЫМИ МНОГОКВАРТИРНЫМИ ЖИЛЫМИ ДОМАМИ (ДО 4 ЭТ.) (ЖЗ-102) (наименование объекта)						
Сведения о местоположении измененных (уточненных) границ объекта						
1. Система координат <u>МСК-38, зона 3</u>						
2. Сведения о характерных точках границ объекта						
Обозначение характерных точек границ	Существующие координаты, м		Измененные (уточненные) координаты, м		Метод определения координат и средняя квадратическая погрешность положения характерной точки (Mt), м	Описание обозначения точки
	X	Y	X	Y		
1	2	3	4	5	6	7
1			385238.90	3336465.33		
2			385236.83	3336462.07		
3			385224.06	3336452.41		
4			385225.31	3336444.59		
5			385226.66	3336442.04		
6			385234.98	3336426.88		
7			385231.99	3336425.19		
8			385230.52	3336424.35		
9			385229.45	3336423.73		
10			385228.78	3336423.47		
11			385226.67	3336422.65		
12			385233.02	3336412.00		
13			385241.66	3336396.01		
14			385240.25	3336395.25		
15			385241.87	3336392.27		
16			385241.29	3336391.95		
17			385260.38	3336365.65		
18			385262.43	3336362.83		
19			385267.44	3336366.02		
20			385271.33	3336360.01		
21			385270.40	3336359.52		
22			385269.80	3336359.20		
23			385269.06	3336358.50		
24			385268.62	3336357.60		
25			385268.42	3336356.60		
26			385268.67	3336355.61		
27			385278.18	3336343.21		
28			385278.50	3336342.83		

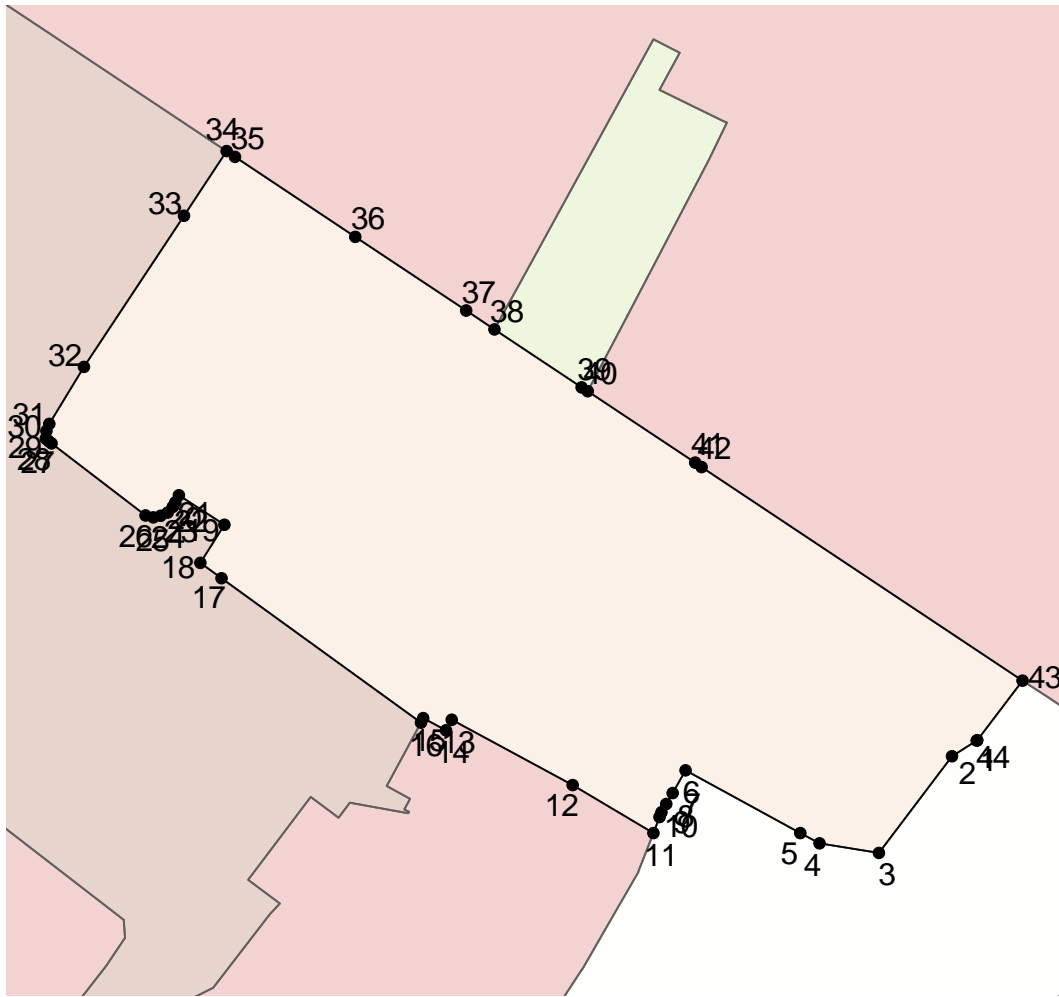
29			385278.84	3336342.44		
30			385279.86	3336342.50		
31			385280.78	3336342.90		
32			385288.31	3336347.46		
33			385308.32	3336360.67		
34			385316.84	3336366.29		
35			385316.09	3336367.40		
36			385305.52	3336383.29		
37			385295.77	3336397.94		
38			385293.28	3336401.67		
39			385285.62	3336413.17		
40			385285.09	3336413.96		
41			385275.64	3336428.14		
42			385275.06	3336429.01		
43			385246.84	3336471.38		
44			385238.95	3336465.41		
1			385238.90	3336465.33		

3. Сведения о характерных точках части (частей) границы объекта

Обозначение характерных точек части границ	Существующие координаты, м		Измененные (уточненные) координаты, м		Метод определения координат и средняя квадратическая погрешность положения характерной точки (Mt), м	Описание обозначения точки
	X	Y	X	Y		
1	2	3	4	5	6	7

ОПИСАНИЕ МЕСТОПОЛОЖЕНИЯ ГРАНИЦ  
ЗОНЫ ЗАСТРОЙКИ МАЛОЭТАЖНЫМИ МНОГОКВАРТИРНЫМИ ЖИЛЫМИ ДОМАМИ (ДО 4 ЭТ.)  
(ЖЗ-102)  
(наименование объекта)

План границ объекта



Масштаб 1: 1000

Используемые условные знаки и обозначения:

Подпись \_\_\_\_\_ Дата " \_\_ " \_\_\_\_\_ г.

Место для оттиска печати (при наличии) лица, составившего описание местоположения границ объекта

ОПИСАНИЕ МЕСТОПОЛОЖЕНИЯ ГРАНИЦ <u>ЗОНЫ ЗАСТРОЙКИ МНОГОЭТАЖНЫМИ ЖИЛЫМИ ДОМАМИ (9 ЭТ. И БОЛЕЕ) (ЖЗ-104)</u> (наименование объекта местоположение границ, которого описано (далее - объект)		
Сведения об объекте		
N п/п	Характеристики объекта	Описание характеристик
1	2	3
1	Местоположение объекта	Российская Федерация, Иркутская область, город Иркутск
2	Площадь объекта +/- величина погрешности определения площади (P +/- Дельта P)	13741+/- 0
3	Иные характеристики объекта	ПЭ П-01-04

ОПИСАНИЕ МЕСТОПОЛОЖЕНИЯ ГРАНИЦ ЗОНЫ ЗАСТРОЙКИ МНОГОЭТАЖНЫМИ ЖИЛЫМИ ДОМАМИ (9 ЭТ. И БОЛЕЕ) (ЖЗ-104) (наименование объекта)				
Сведения о местоположении границ объекта				
1. Система координат <u>МСК-38, зона 3</u>				
2. Сведения о характерных точках границ объекта				
Обозначение характерных точек границ	Координаты, м		Метод определения координат и средняя квадратическая погрешность положения характерной точки (Mt), м	Описание обозначения точки
	X	Y		
1	2	3	4	5
1	385228.75	3336307.14	0.3	-
2	385229.22	3336306.58	0.3	-
3	385227.63	3336305.27	0.3	-
4	385226.49	3336304.34	0.3	-
5	385226.31	3336303.57	0.3	-
6	385222.76	3336300.89	0.3	-
7	385224.35	3336298.89	0.3	-
8	385219.72	3336294.32	0.3	-
9	385217.58	3336297.01	0.3	-
10	385214.05	3336294.35	0.3	-
11	385210.83	3336291.93	0.3	-
12	385209.08	3336292.34	0.3	-
13	385207.53	3336291.15	0.3	-
14	385211.71	3336285.73	0.3	-
15	385211.22	3336285.35	0.3	-
16	385202.87	3336278.98	0.3	-
17	385193.93	3336272.15	0.3	-

18	385192.23	3336270.84	0.3	-
19	385208.06	3336250.21	0.3	-
20	385255.04	3336189.01	0.3	-
21	385257.20	3336190.61	0.3	-
22	385265.12	3336196.45	0.3	-
23	385265.68	3336196.87	0.3	-
24	385275.66	3336204.24	0.3	-
25	385278.12	3336204.64	0.3	-
26	385284.70	3336210.51	0.3	-
27	385286.61	3336212.16	0.3	-
28	385302.18	3336222.78	0.3	-
29	385293.96	3336232.82	0.3	-
30	385292.45	3336234.55	0.3	-
31	385283.38	3336245.40	0.3	-
32	385286.80	3336248.81	0.3	-
33	385292.25	3336253.97	0.3	-
34	385301.24	3336262.41	0.3	-
35	385297.72	3336267.22	0.3	-
36	385292.91	3336273.85	0.3	-
37	385277.20	3336296.71	0.3	-
38	385291.85	3336306.75	0.3	-
39	385327.76	3336331.34	0.3	-
40	385336.24	3336337.15	0.3	-
41	385333.47	3336341.31	0.3	-
42	385317.79	3336364.87	0.3	-
43	385316.84	3336366.29	0.3	-
44	385308.32	3336360.67	0.3	-
45	385288.31	3336347.46	0.3	-
46	385280.78	3336342.90	0.3	-



47	385279.86	3336342.50	0.3	-
48	385278.84	3336342.44	0.3	-
49	385278.50	3336342.83	0.3	-
50	385278.18	3336343.21	0.3	-
51	385268.67	3336355.61	0.3	-
52	385268.42	3336356.60	0.3	-
53	385268.62	3336357.60	0.3	-
54	385269.06	3336358.50	0.3	-
55	385269.80	3336359.20	0.3	-
56	385270.40	3336359.52	0.3	-
57	385271.33	3336360.01	0.3	-
58	385267.44	3336366.02	0.3	-
59	385262.43	3336362.83	0.3	-
60	385260.38	3336365.65	0.3	-
61	385241.29	3336391.95	0.3	-
62	385232.89	3336387.45	0.3	-
63	385231.23	3336390.53	0.3	-
64	385229.83	3336389.78	0.3	-
65	385229.48	3336390.40	0.3	-
66	385229.29	3336390.26	0.3	-
67	385230.70	3336382.56	0.3	-
68	385228.70	3336381.07	0.3	-
69	385231.47	3336377.38	0.3	-
70	385220.51	3336369.14	0.3	-
71	385217.36	3336373.32	0.3	-
72	385215.95	3336372.01	0.3	-
73	385206.23	3336364.55	0.3	-
74	385199.04	3336350.24	0.3	-
75	385202.66	3336345.40	0.3	-

76	385209.10	3336350.40	0.3	-
77	385212.85	3336352.91	0.3	-
78	385215.22	3336352.70	0.3	-
79	385231.74	3336331.35	0.3	-
80	385231.59	3336329.12	0.3	-
81	385227.99	3336326.25	0.3	-
82	385230.91	3336322.47	0.3	-
83	385227.28	3336319.70	0.3	-
84	385229.60	3336316.62	0.3	-
85	385229.64	3336314.42	0.3	-
86	385232.91	3336310.15	0.3	-
87	385231.48	3336309.17	0.3	-
88	385230.80	3336308.67	0.3	-
1	385228.75	3336307.14	0.3	-

### 3. Сведения о характерных точках части (частей) границы объекта

Обозначение характерных точек части границы	Координаты, м		Метод определения координат и средняя квадратическая погрешность положения характерной точки (Mt), м	Описание обозначения точки
	X	Y		
1	2	3	4	5

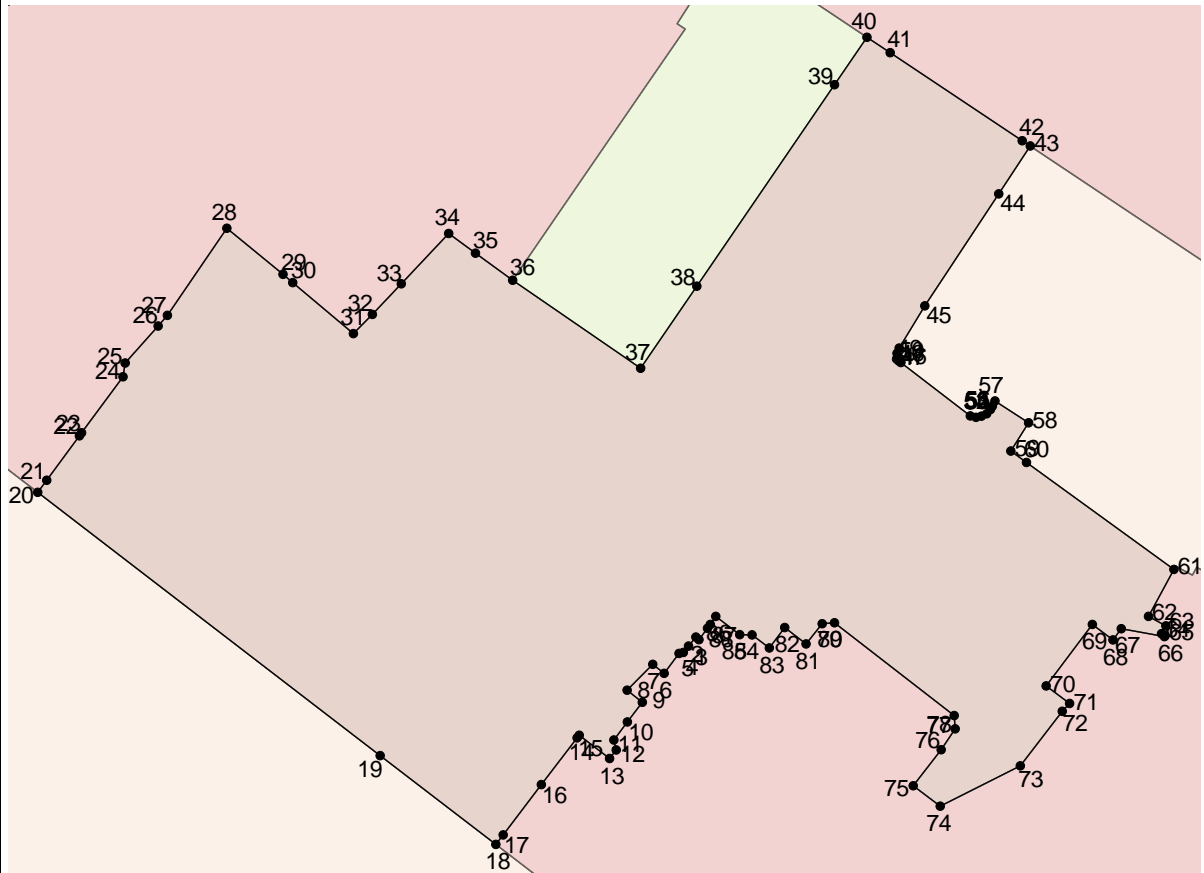
ОПИСАНИЕ МЕСТОПОЛОЖЕНИЯ ГРАНИЦ ЗОНЫ ЗАСТРОЙКИ МНОГОЭТАЖНЫМИ ЖИЛЫМИ ДОМАМИ (9 ЭТ. И БОЛЕЕ) (ЖЗ-104) (наименование объекта)						
Сведения о местоположении измененных (уточненных) границ объекта						
1. Система координат <u>МСК-38, зона 3</u>						
2. Сведения о характерных точках границ объекта						
Обозначение характерных точек границ	Существующие координаты, м		Измененные (уточненные) координаты, м		Метод определения координат и средняя квадратическая погрешность положения характерной точки (Mt), м	Описание обозначения точки
	X	Y	X	Y		
1	2	3	4	5	6	7
1			385228.75	3336307.14		
2			385229.22	3336306.58		
3			385227.63	3336305.27		
4			385226.49	3336304.34		
5			385226.31	3336303.57		
6			385222.76	3336300.89		
7			385224.35	3336298.89		
8			385219.72	3336294.32		
9			385217.58	3336297.01		
10			385214.05	3336294.35		
11			385210.83	3336291.93		
12			385209.08	3336292.34		
13			385207.53	3336291.15		
14			385211.71	3336285.73		
15			385211.22	3336285.35		
16			385202.87	3336278.98		
17			385193.93	3336272.15		
18			385192.23	3336270.84		
19			385208.06	3336250.21		
20			385255.04	3336189.01		
21			385257.20	3336190.61		
22			385265.12	3336196.45		
23			385265.68	3336196.87		
24			385275.66	3336204.24		
25			385278.12	3336204.64		
26			385284.70	3336210.51		
27			385286.61	3336212.16		
28			385302.18	3336222.78		
29			385293.96	3336232.82		

30		385292.45	3336234.55
31		385283.38	3336245.40
32		385286.80	3336248.81
33		385292.25	3336253.97
34		385301.24	3336262.41
35		385297.72	3336267.22
36		385292.91	3336273.85
37		385277.20	3336296.71
38		385291.85	3336306.75
39		385327.76	3336331.34
40		385336.24	3336337.15
41		385333.47	3336341.31
42		385317.79	3336364.87
43		385316.84	3336366.29
44		385308.32	3336360.67
45		385288.31	3336347.46
46		385280.78	3336342.90
47		385279.86	3336342.50
48		385278.84	3336342.44
49		385278.50	3336342.83
50		385278.18	3336343.21
51		385268.67	3336355.61
52		385268.42	3336356.60
53		385268.62	3336357.60
54		385269.06	3336358.50
55		385269.80	3336359.20
56		385270.40	3336359.52
57		385271.33	3336360.01
58		385267.44	3336366.02
59		385262.43	3336362.83
60		385260.38	3336365.65
61		385241.29	3336391.95
62		385232.89	3336387.45
63		385231.23	3336390.53
64		385229.83	3336389.78
65		385229.48	3336390.40
66		385229.29	3336390.26
67		385230.70	3336382.56
68		385228.70	3336381.07
69		385231.47	3336377.38
70		385220.51	3336369.14
71		385217.36	3336373.32
72		385215.95	3336372.01
73		385206.23	3336364.55
74		385199.04	3336350.24
75		385202.66	3336345.40
76		385209.10	3336350.40
77		385212.85	3336352.91
78		385215.22	3336352.70
79		385231.74	3336331.35
80		385231.59	3336329.12
81		385227.99	3336326.25
82		385230.91	3336322.47

83			385227.28	3336319.70		
84			385229.60	3336316.62		
85			385229.64	3336314.42		
86			385232.91	3336310.15		
87			385231.48	3336309.17		
88			385230.80	3336308.67		
1			385228.75	3336307.14		
3. Сведения о характерных точках части (частей) границы объекта						
Обозначение характерных точек части границ	Существующие координаты, м		Измененные (уточненные) координаты, м		Метод определения координат и средняя квадратическая погрешность положения характерной точки (Mt), м	Описание обозначения точки
	X	Y	X	Y		
1	2	3	4	5	6	7

ОПИСАНИЕ МЕСТОПОЛОЖЕНИЯ ГРАНИЦ  
ЗОНЫ ЗАСТРОЙКИ МНОГОЭТАЖНЫМИ ЖИЛЫМИ ДОМАМИ (9 ЭТ. И БОЛЕЕ) (ЖЗ-104)  
(наименование объекта)

План границ объекта



Масштаб 1: 1000

Используемые условные знаки и обозначения:

Подпись \_\_\_\_\_ Дата " \_\_ " \_\_\_\_\_ г.

Место для оттиска печати (при наличии) лица, составившего описание местоположения границ объекта

ОПИСАНИЕ МЕСТОПОЛОЖЕНИЯ ГРАНИЦ  
ЗОНЫ ДЕЛОВОГО, ОБЩЕСТВЕННОГО И КОММЕРЧЕСКОГО НАЗНАЧЕНИЯ (ОДЗ-201)

(наименование объекта местоположение границ, которого описано (далее - объект))		
Сведения об объекте		
N п/п	Характеристики объекта	Описание характеристик
1	2	3
1	Местоположение объекта	Российская Федерация, Иркутская область, город Иркутск
2	Площадь объекта +/- величина погрешности определения площади (P +/- Дельта P)	17363+/- 0
3	Иные характеристики объекта	ПЭ П-01-04

ОПИСАНИЕ МЕСТОПОЛОЖЕНИЯ ГРАНИЦ ЗОНЫ ДЕЛОВОГО, ОБЩЕСТВЕННОГО И КОММЕРЧЕСКОГО НАЗНАЧЕНИЯ (ОДЗ-201) (наименование объекта)				
Сведения о местоположении границ объекта				
1. Система координат <u>МСК-38, зона 3</u>				
2. Сведения о характерных точках границ объекта				
Обозначение характерных точек границ	Координаты, м		Метод определения координат и средняя квадратическая погрешность положения характерной точки (Mt), м	Описание обозначения точки
	X	Y		
1	2	3	4	5
1	385394.12	3336250.25	0.3	-
2	385352.81	3336312.28	0.3	-
3	385344.14	3336306.74	0.3	-
4	385338.64	3336303.23	0.3	-
5	385337.74	3336304.67	0.3	-
6	385325.33	3336296.13	0.3	-
7	385305.18	3336282.28	0.3	-
8	385292.91	3336273.85	0.3	-
9	385297.72	3336267.22	0.3	-
10	385301.24	3336262.41	0.3	-
11	385292.25	3336253.97	0.3	-
12	385286.80	3336248.81	0.3	-
13	385283.38	3336245.40	0.3	-
14	385292.45	3336234.55	0.3	-
15	385293.96	3336232.82	0.3	-
16	385302.18	3336222.78	0.3	-
17	385286.61	3336212.16	0.3	-



18	385284.70	3336210.51	0.3	-
19	385278.12	3336204.64	0.3	-
20	385275.66	3336204.24	0.3	-
21	385265.68	3336196.87	0.3	-
22	385265.12	3336196.45	0.3	-
23	385257.20	3336190.61	0.3	-
24	385255.04	3336189.01	0.3	-
25	385258.53	3336184.47	0.3	-
26	385259.27	3336183.51	0.3	-
27	385260.52	3336181.88	0.3	-
28	385268.91	3336170.94	0.3	-
29	385301.51	3336128.47	0.3	-
30	385303.24	3336126.22	0.3	-
31	385306.72	3336121.69	0.3	-
32	385328.60	3336093.18	0.3	-
33	385330.22	3336094.36	0.3	-
34	385337.08	3336099.38	0.3	-
35	385338.09	3336100.08	0.3	-
36	385348.06	3336107.36	0.3	-
37	385351.38	3336109.79	0.3	-
38	385352.59	3336110.67	0.3	-
39	385351.05	3336112.79	0.3	-
40	385360.77	3336119.82	0.3	-
41	385346.46	3336139.57	0.3	-
42	385336.73	3336132.54	0.3	-
43	385333.51	3336136.98	0.3	-
44	385331.50	3336139.77	0.3	-
45	385331.43	3336139.96	0.3	-
46	385346.02	3336150.28	0.3	-

47	385350.21	3336151.01	0.3	-
48	385352.02	3336150.54	0.3	-
49	385355.47	3336153.64	0.3	-
50	385355.57	3336155.73	0.3	-
51	385356.82	3336157.65	0.3	-
52	385362.46	3336161.57	0.3	-
53	385365.59	3336163.76	0.3	-
54	385364.29	3336165.99	0.3	-
55	385363.92	3336166.63	0.3	-
56	385363.80	3336166.84	0.3	-
57	385362.92	3336168.36	0.3	-
58	385362.78	3336168.59	0.3	-
59	385358.99	3336175.11	0.3	-
60	385366.34	3336177.99	0.3	-
61	385378.89	3336183.67	0.3	-
62	385382.25	3336185.06	0.3	-
63	385383.03	3336185.38	0.3	-
64	385387.43	3336187.37	0.3	-
65	385393.66	3336189.73	0.3	-
66	385401.86	3336193.45	0.3	-
67	385405.04	3336194.89	0.3	-
68	385408.96	3336196.55	0.3	-
69	385410.59	3336197.24	0.3	-
70	385422.51	3336202.28	0.3	-
71	385417.48	3336211.06	0.3	-
72	385410.91	3336222.54	0.3	-
73	385406.22	3336230.73	0.3	-
74	385400.65	3336240.44	0.3	-
75	385399.08	3336242.80	0.3	-

76	385397.03	3336245.90	0.3	-
1	385394.12	3336250.25	0.3	-
3. Сведения о характерных точках части (частей) границы объекта				
Обозначение характерных точек части границы	Координаты, м		Метод определения координат и средняя квадратическая погрешность положения характерной точки (Mt), м	Описание обозначения точки
	X	Y		
1	2	3	4	5

ОПИСАНИЕ МЕСТОПОЛОЖЕНИЯ ГРАНИЦ ЗОНЫ ДЕЛОВОГО, ОБЩЕСТВЕННОГО И КОММЕРЧЕСКОГО НАЗНАЧЕНИЯ (ОДЗ-201) (наименование объекта)						
Сведения о местоположении измененных (уточненных) границ объекта						
1. Система координат <u>МСК-38, зона 3</u>						
2. Сведения о характерных точках границ объекта						
Обозначение характерных точек границ	Существующие координаты, м		Измененные (уточненные) координаты, м		Метод определения координат и средняя квадратическая погрешность положения характерной точки (Mt), м	Описание обозначения точки
	X	Y	X	Y		
1	2	3	4	5	6	7
1			385394.12	3336250.25		
2			385352.81	3336312.28		
3			385344.14	3336306.74		
4			385338.64	3336303.23		
5			385337.74	3336304.67		
6			385325.33	3336296.13		
7			385305.18	3336282.28		
8			385292.91	3336273.85		
9			385297.72	3336267.22		
10			385301.24	3336262.41		
11			385292.25	3336253.97		
12			385286.80	3336248.81		
13			385283.38	3336245.40		
14			385292.45	3336234.55		
15			385293.96	3336232.82		
16			385302.18	3336222.78		
17			385286.61	3336212.16		
18			385284.70	3336210.51		
19			385278.12	3336204.64		
20			385275.66	3336204.24		
21			385265.68	3336196.87		
22			385265.12	3336196.45		
23			385257.20	3336190.61		
24			385255.04	3336189.01		
25			385258.53	3336184.47		
26			385259.27	3336183.51		
27			385260.52	3336181.88		
28			385268.91	3336170.94		
29			385301.51	3336128.47		

30		385303.24	3336126.22	
31		385306.72	3336121.69	
32		385328.60	3336093.18	
33		385330.22	3336094.36	
34		385337.08	3336099.38	
35		385338.09	3336100.08	
36		385348.06	3336107.36	
37		385351.38	3336109.79	
38		385352.59	3336110.67	
39		385351.05	3336112.79	
40		385360.77	3336119.82	
41		385346.46	3336139.57	
42		385336.73	3336132.54	
43		385333.51	3336136.98	
44		385331.50	3336139.77	
45		385331.43	3336139.96	
46		385346.02	3336150.28	
47		385350.21	3336151.01	
48		385352.02	3336150.54	
49		385355.47	3336153.64	
50		385355.57	3336155.73	
51		385356.82	3336157.65	
52		385362.46	3336161.57	
53		385365.59	3336163.76	
54		385364.29	3336165.99	
55		385363.92	3336166.63	
56		385363.80	3336166.84	
57		385362.92	3336168.36	
58		385362.78	3336168.59	
59		385358.99	3336175.11	
60		385366.34	3336177.99	
61		385378.89	3336183.67	
62		385382.25	3336185.06	
63		385383.03	3336185.38	
64		385387.43	3336187.37	
65		385393.66	3336189.73	
66		385401.86	3336193.45	
67		385405.04	3336194.89	
68		385408.96	3336196.55	
69		385410.59	3336197.24	
70		385422.51	3336202.28	
71		385417.48	3336211.06	
72		385410.91	3336222.54	
73		385406.22	3336230.73	
74		385400.65	3336240.44	
75		385399.08	3336242.80	
76		385397.03	3336245.90	
1		385394.12	3336250.25	

## 3. Сведения о характерных точках части (частей) границы объекта

Обозначен	Существующие	Измененные (уточненные)	Метод	Описание
-----------	--------------	-------------------------	-------	----------

ие характерн ых точек части границ	координаты, м		координаты, м		определения координат и средняя квадратическая погрешность положения характерной точки (Mt), м	обозначения точки
	X	Y	X	Y		
1	2	3	4	5	6	7

ОПИСАНИЕ МЕСТОПОЛОЖЕНИЯ ГРАНИЦ  
ЗОНЫ ДЕЛОВОГО, ОБЩЕСТВЕННОГО И КОММЕРЧЕСКОГО НАЗНАЧЕНИЯ (ОДЗ-201)  
(наименование объекта)

План границ объекта



Масштаб 1: 1000

Используемые условные знаки и обозначения:

Подпись \_\_\_\_\_ Дата " \_\_ " \_\_\_\_\_ г.

Место для оттиска печати (при наличии) лица, составившего описание местоположения границ объекта

ОПИСАНИЕ МЕСТОПОЛОЖЕНИЯ ГРАНИЦ <u>ЗОНЫ ДЕЛОВОГО, ОБЩЕСТВЕННОГО И КОММЕРЧЕСКОГО НАЗНАЧЕНИЯ (ОДЗ-201)</u> (наименование объекта местоположение границ, которого описано (далее - объект)		
Сведения об объекте		
N п/п	Характеристики объекта	Описание характеристик
1	2	3
1	Местоположение объекта	Российская Федерация, Иркутская область, город Иркутск
2	Площадь объекта +/- величина погрешности определения площади (P +/- Дельта P)	597638+/- 0
3	Иные характеристики объекта	ПЭ П-01-04



ОПИСАНИЕ МЕСТОПОЛОЖЕНИЯ ГРАНИЦ ЗОНЫ ДЕЛОВОГО, ОБЩЕСТВЕННОГО И КОММЕРЧЕСКОГО НАЗНАЧЕНИЯ (ОДЗ-201) (наименование объекта)				
Сведения о местоположении границ объекта				
1. Система координат <u>МСК-38, зона 3</u>				
2. Сведения о характерных точках границ объекта				
Обозначение характерных точек границ	Координаты, м		Метод определения координат и средняя квадратическая погрешность положения характерной точки (Mt), м	Описание обозначения точки
	X	Y		
1	2	3	4	5
1	385234.15	3336490.46	0.3	-
2	385244.78	3336474.50	0.3	-
3	385246.84	3336471.38	0.3	-
4	385275.06	3336429.01	0.3	-
5	385275.64	3336428.14	0.3	-
6	385285.09	3336413.96	0.3	-
7	385295.11	3336419.21	0.3	-
8	385295.16	3336419.25	0.3	-
9	385315.80	3336430.04	0.3	-
10	385320.60	3336432.34	0.3	-
11	385320.89	3336431.74	0.3	-
12	385324.93	3336423.44	0.3	-
13	385329.83	3336426.12	0.3	-
14	385331.62	3336422.65	0.3	-
15	385303.14	3336407.07	0.3	-
16	385293.28	3336401.67	0.3	-
17	385295.77	3336397.94	0.3	-

18	385305.52	3336383.29	0.3	-
19	385316.09	3336367.40	0.3	-
20	385316.84	3336366.29	0.3	-
21	385317.79	3336364.87	0.3	-
22	385333.47	3336341.31	0.3	-
23	385336.24	3336337.15	0.3	-
24	385344.10	3336325.35	0.3	-
25	385353.28	3336330.96	0.3	-
26	385366.38	3336338.98	0.3	-
27	385374.17	3336326.25	0.3	-
28	385372.10	3336325.02	0.3	-
29	385374.26	3336320.63	0.3	-
30	385374.87	3336319.62	0.3	-
31	385389.58	3336325.54	0.3	-
32	385395.04	3336307.89	0.3	-
33	385393.13	3336307.31	0.3	-
34	385393.60	3336305.73	0.3	-
35	385401.37	3336281.35	0.3	-
36	385412.96	3336284.78	0.3	-
37	385410.22	3336294.35	0.3	-
38	385425.95	3336299.06	0.3	-
39	385434.93	3336301.76	0.3	-
40	385445.15	3336268.54	0.3	-
41	385447.59	3336260.57	0.3	-
42	385478.16	3336161.11	0.3	-
43	385480.61	3336153.14	0.3	-
44	385485.62	3336136.85	0.3	-
45	385484.86	3336136.35	0.3	-
46	385472.22	3336127.99	0.3	-

47	385467.03	3336124.56	0.3	-
48	385469.04	3336121.56	0.3	-
49	385475.37	3336112.17	0.3	-
50	385480.60	3336104.39	0.3	-
51	385545.41	3336008.17	0.3	-
52	385562.65	3335982.58	0.3	-
53	385584.58	3335957.82	0.3	-
54	385610.80	3335928.24	0.3	-
55	385611.38	3335927.58	0.3	-
56	385614.98	3335923.52	0.3	-
57	385640.34	3335895.39	0.3	-
58	385647.37	3335887.02	0.3	-
59	385654.63	3335879.10	0.3	-
60	385670.77	3335861.47	0.3	-
61	385761.52	3335762.27	0.3	-
62	385767.85	3335764.58	0.3	-
63	385863.64	3335799.48	0.3	-
64	385875.63	3335803.85	0.3	-
65	385883.93	3335806.87	0.3	-
66	385891.50	3335809.63	0.3	-
67	385904.77	3335814.47	0.3	-
68	386132.45	3336022.79	0.3	-
69	386129.33	3336025.72	0.3	-
70	386124.02	3336033.90	0.3	-
71	386123.15	3336035.05	0.3	-
72	386118.14	3336041.70	0.3	-
73	386111.73	3336049.05	0.3	-
74	386104.80	3336055.94	0.3	-
75	386101.34	3336058.93	0.3	-

76	386097.41	3336062.32	0.3	-
77	386091.92	3336066.41	0.3	-
78	386089.59	3336068.15	0.3	-
79	386081.40	3336073.38	0.3	-
80	386081.37	3336073.41	0.3	-
81	386076.71	3336077.64	0.3	-
82	386075.00	3336079.47	0.3	-
83	386072.42	3336082.24	0.3	-
84	386068.53	3336087.17	0.3	-
85	386065.04	3336092.41	0.3	-
86	386064.72	3336093.00	0.3	-
87	386058.06	3336089.52	0.3	-
88	386054.46	3336087.64	0.3	-
89	386011.69	3336065.27	0.3	-
90	386008.74	3336066.50	0.3	-
91	386006.95	3336070.20	0.3	-
92	386007.20	3336070.32	0.3	-
93	386007.03	3336070.68	0.3	-
94	386005.40	3336074.12	0.3	-
95	386000.72	3336071.91	0.3	-
96	385996.93	3336079.64	0.3	-
97	385996.40	3336079.39	0.3	-
98	385994.22	3336084.05	0.3	-
99	385981.83	3336078.30	0.3	-
100	385981.42	3336079.26	0.3	-
101	385980.25	3336081.95	0.3	-
102	385981.54	3336082.58	0.3	-
103	385975.17	3336095.97	0.3	-
104	385973.82	3336095.30	0.3	-

105	385970.35	3336102.69	0.3	-
106	385970.70	3336102.85	0.3	-
107	385969.59	3336105.23	0.3	-
108	385968.67	3336104.78	0.3	-
109	385967.44	3336107.30	0.3	-
110	385973.70	3336110.33	0.3	-
111	385972.63	3336112.56	0.3	-
112	385972.28	3336112.40	0.3	-
113	385968.82	3336119.67	0.3	-
114	385969.16	3336119.83	0.3	-
115	385968.04	3336122.17	0.3	-
116	385967.34	3336121.84	0.3	-
117	385966.40	3336123.89	0.3	-
118	385967.45	3336124.40	0.3	-
119	385961.78	3336135.73	0.3	-
120	385961.56	3336136.18	0.3	-
121	385964.35	3336137.53	0.3	-
122	385961.77	3336142.92	0.3	-
123	385961.40	3336143.69	0.3	-
124	385943.50	3336135.20	0.3	-
125	385944.34	3336128.06	0.3	-
126	385942.46	3336127.19	0.3	-
127	385941.97	3336128.24	0.3	-
128	385940.68	3336127.55	0.3	-
129	385932.99	3336123.34	0.3	-
130	385929.91	3336128.76	0.3	-
131	385926.55	3336134.66	0.3	-
132	385904.39	3336173.61	0.3	-
133	385902.05	3336177.68	0.3	-

134	385882.43	3336212.18	0.3	-
135	385896.96	3336214.46	0.3	-
136	385892.03	3336226.93	0.3	-
137	385888.78	3336233.94	0.3	-
138	385887.43	3336236.86	0.3	-
139	385877.28	3336236.75	0.3	-
140	385876.97	3336240.70	0.3	-
141	385861.80	3336239.90	0.3	-
142	385871.21	3336241.35	0.3	-
143	385878.96	3336242.55	0.3	-
144	385884.78	3336243.45	0.3	-
145	385885.94	3336243.63	0.3	-
146	385891.05	3336244.43	0.3	-
147	385894.17	3336244.91	0.3	-
148	385895.05	3336245.05	0.3	-
149	385948.42	3336253.31	0.3	-
150	385949.52	3336258.89	0.3	-
151	385953.50	3336258.52	0.3	-
152	385954.67	3336282.35	0.3	-
153	385955.73	3336298.76	0.3	-
154	385956.62	3336302.60	0.3	-
155	385954.96	3336309.14	0.3	-
156	385942.91	3336356.62	0.3	-
157	385934.95	3336387.92	0.3	-
158	385933.05	3336393.83	0.3	-
159	385888.36	3336532.40	0.3	-
160	385890.65	3336533.05	0.3	-
161	385882.48	3336556.89	0.3	-
162	385881.75	3336556.66	0.3	-

163	385869.97	3336590.42	0.3	-
164	385861.67	3336587.47	0.3	-
165	385836.84	3336635.20	0.3	-
166	385836.78	3336635.30	0.3	-
167	385820.37	3336663.15	0.3	-
168	385818.73	3336665.99	0.3	-
169	385816.37	3336670.11	0.3	-
170	385802.85	3336693.61	0.3	-
171	385798.17	3336701.05	0.3	-
172	385782.66	3336725.73	0.3	-
173	385741.65	3336790.97	0.3	-
174	385737.65	3336796.63	0.3	-
175	385734.41	3336801.24	0.3	-
176	385690.91	3336862.94	0.3	-
177	385661.93	3336905.17	0.3	-
178	385634.22	3336941.44	0.3	-
179	385627.46	3336950.17	0.3	-
180	385621.52	3336957.86	0.3	-
181	385573.33	3337020.15	0.3	-
182	385570.64	3337022.61	0.3	-
183	385567.92	3337026.03	0.3	-
184	385562.67	3337031.82	0.3	-
185	385538.37	3337063.35	0.3	-
186	385510.55	3337068.92	0.3	-
187	385508.84	3337067.87	0.3	-
188	385502.62	3337064.08	0.3	-
189	385497.43	3337060.92	0.3	-
190	385487.92	3337055.12	0.3	-
191	385473.43	3337079.72	0.3	-

192	385469.58	3337075.58	0.3	-
193	385443.35	3337047.46	0.3	-
194	385442.65	3337047.05	0.3	-
195	385438.87	3337044.85	0.3	-
196	385307.23	3336974.48	0.3	-
197	385302.88	3336972.07	0.3	-
198	385294.45	3336967.40	0.3	-
199	385286.16	3336962.59	0.3	-
200	385270.57	3336953.53	0.3	-
201	385265.40	3336949.36	0.3	-
202	385257.83	3336943.27	0.3	-
203	385251.08	3336937.67	0.3	-
204	385240.28	3336928.69	0.3	-
205	385229.21	3336919.49	0.3	-
206	385226.47	3336911.37	0.3	-
207	385225.67	3336903.32	0.3	-
208	385226.18	3336895.21	0.3	-
209	385227.14	3336889.92	0.3	-
210	385227.48	3336888.04	0.3	-
211	385232.35	3336879.08	0.3	-
212	385235.27	3336873.68	0.3	-
213	385235.94	3336872.45	0.3	-
214	385237.01	3336870.48	0.3	-
215	385240.00	3336864.99	0.3	-
216	385251.66	3336837.52	0.3	-
217	385252.40	3336835.55	0.3	-
218	385256.14	3336825.75	0.3	-
219	385264.07	3336804.88	0.3	-
220	385268.97	3336792.03	0.3	-



221	385303.95	3336808.86	0.3	-
222	385316.29	3336814.80	0.3	-
223	385321.67	3336800.15	0.3	-
224	385328.15	3336782.03	0.3	-
225	385340.61	3336747.21	0.3	-
226	385346.35	3336731.87	0.3	-
227	385352.83	3336714.53	0.3	-
228	385354.42	3336710.28	0.3	-
229	385353.54	3336707.04	0.3	-
230	385345.76	3336704.34	0.3	-
231	385331.61	3336699.36	0.3	-
232	385330.00	3336698.79	0.3	-
233	385323.56	3336696.53	0.3	-
234	385320.58	3336695.46	0.3	-
235	385307.48	3336690.84	0.3	-
236	385301.74	3336705.92	0.3	-
237	385298.43	3336714.63	0.3	-
238	385295.57	3336722.15	0.3	-
239	385285.28	3336749.19	0.3	-
240	385278.82	3336766.15	0.3	-
241	385262.38	3336754.73	0.3	-
242	385248.21	3336744.89	0.3	-
243	385247.79	3336744.60	0.3	-
244	385204.21	3336714.34	0.3	-
245	385196.72	3336724.30	0.3	-
246	385183.32	3336742.13	0.3	-
247	385172.06	3336733.84	0.3	-
248	385159.98	3336724.95	0.3	-
249	385142.00	3336751.54	0.3	-

250	385146.40	3336754.54	0.3	-
251	385153.89	3336759.65	0.3	-
252	385149.37	3336767.40	0.3	-
253	385147.37	3336770.48	0.3	-
254	385141.51	3336767.02	0.3	-
255	385139.77	3336764.67	0.3	-
256	385132.50	3336755.29	0.3	-
257	385126.44	3336753.14	0.3	-
258	385117.93	3336743.83	0.3	-
259	385116.78	3336745.01	0.3	-
260	385115.87	3336743.73	0.3	-
261	385114.61	3336741.95	0.3	-
262	385098.56	3336719.35	0.3	-
263	385131.17	3336680.69	0.3	-
264	385140.26	3336669.91	0.3	-
265	385163.87	3336686.30	0.3	-
266	385173.59	3336672.14	0.3	-
267	385183.35	3336657.91	0.3	-
268	385193.61	3336664.95	0.3	-
269	385197.21	3336667.47	0.3	-
270	385218.83	3336635.73	0.3	-
271	385228.18	3336643.32	0.3	-
272	385233.76	3336635.08	0.3	-
273	385239.29	3336626.92	0.3	-
274	385260.29	3336595.96	0.3	-
275	385245.76	3336587.70	0.3	-
276	385242.06	3336584.55	0.3	-
277	385239.54	3336582.41	0.3	-
278	385227.70	3336572.41	0.3	-

279	385227.40	3336572.15	0.3	-
280	385239.95	3336548.60	0.3	-
281	385252.84	3336531.17	0.3	-
282	385254.24	3336529.20	0.3	-
283	385260.29	3336521.03	0.3	-
284	385258.83	3336519.99	0.3	-
285	385232.77	3336501.50	0.3	-
286	385228.71	3336498.62	0.3	-
1	385234.15	3336490.46	0.3	-
287	385647.71	3336531.66	0.3	-
288	385641.40	3336550.65	0.3	-
289	385692.92	3336567.08	0.3	-
290	385744.69	3336583.60	0.3	-
291	385782.09	3336514.36	0.3	-
292	385785.22	3336508.06	0.3	-
293	385786.34	3336505.85	0.3	-
294	385789.92	3336498.63	0.3	-
295	385790.40	3336497.65	0.3	-
296	385785.70	3336495.50	0.3	-
297	385783.87	3336494.67	0.3	-
298	385777.34	3336506.50	0.3	-
299	385776.36	3336508.25	0.3	-
300	385745.54	3336499.51	0.3	-
301	385745.13	3336500.73	0.3	-
302	385728.74	3336495.19	0.3	-
303	385726.63	3336501.34	0.3	-
304	385716.52	3336498.12	0.3	-
305	385705.74	3336529.98	0.3	-
306	385683.87	3336522.47	0.3	-

307	385682.74	3336522.08	0.3	-
308	385673.41	3336518.88	0.3	-
309	385654.34	3336512.33	0.3	-
287	385647.71	3336531.66	0.3	-
310	385504.86	3336582.88	0.3	-
311	385489.52	3336630.83	0.3	-
312	385476.87	3336670.31	0.3	-
313	385492.50	3336671.91	0.3	-
314	385496.44	3336671.79	0.3	-
315	385514.11	3336667.95	0.3	-
316	385535.58	3336662.42	0.3	-
317	385540.90	3336645.80	0.3	-
318	385547.85	3336624.09	0.3	-
319	385554.65	3336602.77	0.3	-
320	385565.09	3336570.12	0.3	-
321	385573.48	3336543.72	0.3	-
322	385573.52	3336543.74	0.3	-
323	385576.56	3336534.17	0.3	-
324	385577.78	3336530.36	0.3	-
325	385530.41	3336515.25	0.3	-
326	385528.98	3336514.79	0.3	-
327	385526.81	3336514.10	0.3	-
328	385525.59	3336517.91	0.3	-
329	385523.96	3336523.03	0.3	-
330	385521.48	3336530.85	0.3	-
331	385517.62	3336543.00	0.3	-
332	385514.15	3336553.86	0.3	-
310	385504.86	3336582.88	0.3	-
333	385318.63	3336562.42	0.3	-

334	385319.12	3336562.76	0.3	-
335	385332.82	3336572.47	0.3	-
336	385348.34	3336583.48	0.3	-
337	385375.51	3336498.28	0.3	-
338	385374.65	3336497.89	0.3	-
339	385373.43	3336497.35	0.3	-
340	385361.95	3336492.23	0.3	-
341	385358.73	3336490.80	0.3	-
342	385353.69	3336488.55	0.3	-
343	385341.30	3336481.12	0.3	-
344	385336.09	3336478.00	0.3	-
345	385314.02	3336534.04	0.3	-
346	385308.78	3336541.43	0.3	-
347	385308.20	3336542.26	0.3	-
348	385302.19	3336550.76	0.3	-
333	385318.63	3336562.42	0.3	-

### 3. Сведения о характерных точках части (частей) границы объекта

Обозначение характерных точек части границы	Координаты, м		Метод определения координат и средняя квадратическая погрешность положения характерной точки (Mt), м	Описание обозначения точки
	X	Y		
1	2	3	4	5

ОПИСАНИЕ МЕСТОПОЛОЖЕНИЯ ГРАНИЦ ЗОНЫ ДЕЛОВОГО, ОБЩЕСТВЕННОГО И КОММЕРЧЕСКОГО НАЗНАЧЕНИЯ (ОДЗ-201) (наименование объекта)						
Сведения о местоположении измененных (уточненных) границ объекта						
1. Система координат <u>МСК-38, зона 3</u>						
2. Сведения о характерных точках границ объекта						
Обозначение характерных точек границ	Существующие координаты, м		Измененные (уточненные) координаты, м		Метод определения координат и средняя квадратическая погрешность положения характерной точки (Mt), м	Описание обозначения точки
	X	Y	X	Y		
1	2	3	4	5	6	7
1			385234.15	3336490.46		
2			385244.78	3336474.50		
3			385246.84	3336471.38		
4			385275.06	3336429.01		
5			385275.64	3336428.14		
6			385285.09	3336413.96		
7			385295.11	3336419.21		
8			385295.16	3336419.25		
9			385315.80	3336430.04		
10			385320.60	3336432.34		
11			385320.89	3336431.74		
12			385324.93	3336423.44		
13			385329.83	3336426.12		
14			385331.62	3336422.65		
15			385303.14	3336407.07		
16			385293.28	3336401.67		
17			385295.77	3336397.94		
18			385305.52	3336383.29		
19			385316.09	3336367.40		
20			385316.84	3336366.29		
21			385317.79	3336364.87		
22			385333.47	3336341.31		
23			385336.24	3336337.15		
24			385344.10	3336325.35		
25			385353.28	3336330.96		
26			385366.38	3336338.98		
27			385374.17	3336326.25		
28			385372.10	3336325.02		
29			385374.26	3336320.63		

30		385374.87	3336319.62
31		385389.58	3336325.54
32		385395.04	3336307.89
33		385393.13	3336307.31
34		385393.60	3336305.73
35		385401.37	3336281.35
36		385412.96	3336284.78
37		385410.22	3336294.35
38		385425.95	3336299.06
39		385434.93	3336301.76
40		385445.15	3336268.54
41		385447.59	3336260.57
42		385478.16	3336161.11
43		385480.61	3336153.14
44		385485.62	3336136.85
45		385484.86	3336136.35
46		385472.22	3336127.99
47		385467.03	3336124.56
48		385469.04	3336121.56
49		385475.37	3336112.17
50		385480.60	3336104.39
51		385545.41	3336008.17
52		385562.65	3335982.58
53		385584.58	3335957.82
54		385610.80	3335928.24
55		385611.38	3335927.58
56		385614.98	3335923.52
57		385640.34	3335895.39
58		385647.37	3335887.02
59		385654.63	3335879.10
60		385670.77	3335861.47
61		385761.52	3335762.27
62		385767.85	3335764.58
63		385863.64	3335799.48
64		385875.63	3335803.85
65		385883.93	3335806.87
66		385891.50	3335809.63
67		385904.77	3335814.47
68		386132.45	3336022.79
69		386129.33	3336025.72
70		386124.02	3336033.90
71		386123.15	3336035.05
72		386118.14	3336041.70
73		386111.73	3336049.05
74		386104.80	3336055.94
75		386101.34	3336058.93
76		386097.41	3336062.32
77		386091.92	3336066.41
78		386089.59	3336068.15
79		386081.40	3336073.38
80		386081.37	3336073.41
81		386076.71	3336077.64
82		386075.00	3336079.47

83		386072.42	3336082.24
84		386068.53	3336087.17
85		386065.04	3336092.41
86		386064.72	3336093.00
87		386058.06	3336089.52
88		386054.46	3336087.64
89		386011.69	3336065.27
90		386008.74	3336066.50
91		386006.95	3336070.20
92		386007.20	3336070.32
93		386007.03	3336070.68
94		386005.40	3336074.12
95		386000.72	3336071.91
96		385996.93	3336079.64
97		385996.40	3336079.39
98		385994.22	3336084.05
99		385981.83	3336078.30
100		385981.42	3336079.26
101		385980.25	3336081.95
102		385981.54	3336082.58
103		385975.17	3336095.97
104		385973.82	3336095.30
105		385970.35	3336102.69
106		385970.70	3336102.85
107		385969.59	3336105.23
108		385968.67	3336104.78
109		385967.44	3336107.30
110		385973.70	3336110.33
111		385972.63	3336112.56
112		385972.28	3336112.40
113		385968.82	3336119.67
114		385969.16	3336119.83
115		385968.04	3336122.17
116		385967.34	3336121.84
117		385966.40	3336123.89
118		385967.45	3336124.40
119		385961.78	3336135.73
120		385961.56	3336136.18
121		385964.35	3336137.53
122		385961.77	3336142.92
123		385961.40	3336143.69
124		385943.50	3336135.20
125		385944.34	3336128.06
126		385942.46	3336127.19
127		385941.97	3336128.24
128		385940.68	3336127.55
129		385932.99	3336123.34
130		385929.91	3336128.76
131		385926.55	3336134.66
132		385904.39	3336173.61
133		385902.05	3336177.68
134		385882.43	3336212.18
135		385896.96	3336214.46



136		385892.03	3336226.93
137		385888.78	3336233.94
138		385887.43	3336236.86
139		385877.28	3336236.75
140		385876.97	3336240.70
141		385861.80	3336239.90
142		385871.21	3336241.35
143		385878.96	3336242.55
144		385884.78	3336243.45
145		385885.94	3336243.63
146		385891.05	3336244.43
147		385894.17	3336244.91
148		385895.05	3336245.05
149		385948.42	3336253.31
150		385949.52	3336258.89
151		385953.50	3336258.52
152		385954.67	3336282.35
153		385955.73	3336298.76
154		385956.62	3336302.60
155		385954.96	3336309.14
156		385942.91	3336356.62
157		385934.95	3336387.92
158		385933.05	3336393.83
159		385888.36	3336532.40
160		385890.65	3336533.05
161		385882.48	3336556.89
162		385881.75	3336556.66
163		385869.97	3336590.42
164		385861.67	3336587.47
165		385836.84	3336635.20
166		385836.78	3336635.30
167		385820.37	3336663.15
168		385818.73	3336665.99
169		385816.37	3336670.11
170		385802.85	3336693.61
171		385798.17	3336701.05
172		385782.66	3336725.73
173		385741.65	3336790.97
174		385737.65	3336796.63
175		385734.41	3336801.24
176		385690.91	3336862.94
177		385661.93	3336905.17
178		385634.22	3336941.44
179		385627.46	3336950.17
180		385621.52	3336957.86
181		385573.33	3337020.15
182		385570.64	3337022.61
183		385567.92	3337026.03
184		385562.67	3337031.82
185		385538.37	3337063.35
186		385510.55	3337068.92
187		385508.84	3337067.87
188		385502.62	3337064.08

189		385497.43	3337060.92
190		385487.92	3337055.12
191		385473.43	3337079.72
192		385469.58	3337075.58
193		385443.35	3337047.46
194		385442.65	3337047.05
195		385438.87	3337044.85
196		385307.23	3336974.48
197		385302.88	3336972.07
198		385294.45	3336967.40
199		385286.16	3336962.59
200		385270.57	3336953.53
201		385265.40	3336949.36
202		385257.83	3336943.27
203		385251.08	3336937.67
204		385240.28	3336928.69
205		385229.21	3336919.49
206		385226.47	3336911.37
207		385225.67	3336903.32
208		385226.18	3336895.21
209		385227.14	3336889.92
210		385227.48	3336888.04
211		385232.35	3336879.08
212		385235.27	3336873.68
213		385235.94	3336872.45
214		385237.01	3336870.48
215		385240.00	3336864.99
216		385251.66	3336837.52
217		385252.40	3336835.55
218		385256.14	3336825.75
219		385264.07	3336804.88
220		385268.97	3336792.03
221		385303.95	3336808.86
222		385316.29	3336814.80
223		385321.67	3336800.15
224		385328.15	3336782.03
225		385340.61	3336747.21
226		385346.35	3336731.87
227		385352.83	3336714.53
228		385354.42	3336710.28
229		385353.54	3336707.04
230		385345.76	3336704.34
231		385331.61	3336699.36
232		385330.00	3336698.79
233		385323.56	3336696.53
234		385320.58	3336695.46
235		385307.48	3336690.84
236		385301.74	3336705.92
237		385298.43	3336714.63
238		385295.57	3336722.15
239		385285.28	3336749.19
240		385278.82	3336766.15
241		385262.38	3336754.73

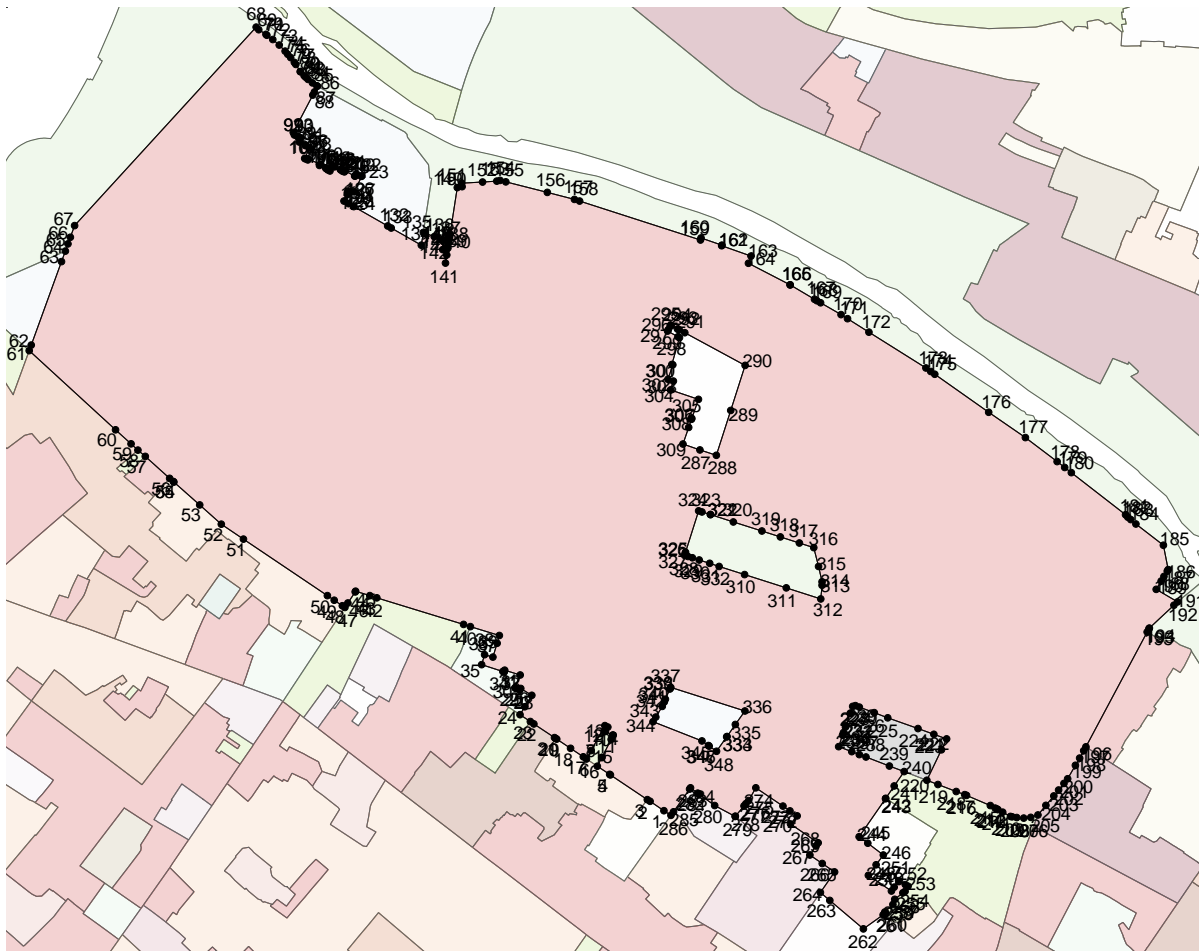
242		385248.21	3336744.89
243		385247.79	3336744.60
244		385204.21	3336714.34
245		385196.72	3336724.30
246		385183.32	3336742.13
247		385172.06	3336733.84
248		385159.98	3336724.95
249		385142.00	3336751.54
250		385146.40	3336754.54
251		385153.89	3336759.65
252		385149.37	3336767.40
253		385147.37	3336770.48
254		385141.51	3336767.02
255		385139.77	3336764.67
256		385132.50	3336755.29
257		385126.44	3336753.14
258		385117.93	3336743.83
259		385116.78	3336745.01
260		385115.87	3336743.73
261		385114.61	3336741.95
262		385098.56	3336719.35
263		385131.17	3336680.69
264		385140.26	3336669.91
265		385163.87	3336686.30
266		385173.59	3336672.14
267		385183.35	3336657.91
268		385193.61	3336664.95
269		385197.21	3336667.47
270		385218.83	3336635.73
271		385228.18	3336643.32
272		385233.76	3336635.08
273		385239.29	3336626.92
274		385260.29	3336595.96
275		385245.76	3336587.70
276		385242.06	3336584.55
277		385239.54	3336582.41
278		385227.70	3336572.41
279		385227.40	3336572.15
280		385239.95	3336548.60
281		385252.84	3336531.17
282		385254.24	3336529.20
283		385260.29	3336521.03
284		385258.83	3336519.99
285		385232.77	3336501.50
286		385228.71	3336498.62
1		385234.15	3336490.46
287		385647.71	3336531.66
288		385641.40	3336550.65
289		385692.92	3336567.08
290		385744.69	3336583.60
291		385782.09	3336514.36
292		385785.22	3336508.06
293		385786.34	3336505.85

294		385789.92	3336498.63
295		385790.40	3336497.65
296		385785.70	3336495.50
297		385783.87	3336494.67
298		385777.34	3336506.50
299		385776.36	3336508.25
300		385745.54	3336499.51
301		385745.13	3336500.73
302		385728.74	3336495.19
303		385726.63	3336501.34
304		385716.52	3336498.12
305		385705.74	3336529.98
306		385683.87	3336522.47
307		385682.74	3336522.08
308		385673.41	3336518.88
309		385654.34	3336512.33
287		385647.71	3336531.66
310		385504.86	3336582.88
311		385489.52	3336630.83
312		385476.87	3336670.31
313		385492.50	3336671.91
314		385496.44	3336671.79
315		385514.11	3336667.95
316		385535.58	3336662.42
317		385540.90	3336645.80
318		385547.85	3336624.09
319		385554.65	3336602.77
320		385565.09	3336570.12
321		385573.48	3336543.72
322		385573.52	3336543.74
323		385576.56	3336534.17
324		385577.78	3336530.36
325		385530.41	3336515.25
326		385528.98	3336514.79
327		385526.81	3336514.10
328		385525.59	3336517.91
329		385523.96	3336523.03
330		385521.48	3336530.85
331		385517.62	3336543.00
332		385514.15	3336553.86
310		385504.86	3336582.88
333		385318.63	3336562.42
334		385319.12	3336562.76
335		385332.82	3336572.47
336		385348.34	3336583.48
337		385375.51	3336498.28
338		385374.65	3336497.89
339		385373.43	3336497.35
340		385361.95	3336492.23
341		385358.73	3336490.80
342		385353.69	3336488.55
343		385341.30	3336481.12
344		385336.09	3336478.00

345			385314.02	3336534.04		
346			385308.78	3336541.43		
347			385308.20	3336542.26		
348			385302.19	3336550.76		
333			385318.63	3336562.42		
<b>3. Сведения о характерных точках части (частей) границы объекта</b>						
Обозначение характерных точек части границ	Существующие координаты, м		Измененные (уточненные) координаты, м		Метод определения координат и средняя квадратическая погрешность положения характерной точки (Mt), м	Описание обозначения точки
	X	Y	X	Y		
1	2	3	4	5	6	7

ОПИСАНИЕ МЕСТОПОЛОЖЕНИЯ ГРАНИЦ  
ЗОНЫ ДЕЛОВОГО, ОБЩЕСТВЕННОГО И КОММЕРЧЕСКОГО НАЗНАЧЕНИЯ (ОДЗ-201)  
(наименование объекта)

План границ объекта



Масштаб 1: 5000

Используемые условные знаки и обозначения:

Подпись \_\_\_\_\_ Дата " \_ " \_\_\_\_\_ г.

Место для оттиска печати (при наличии) лица, составившего описание местоположения границ объекта

ОПИСАНИЕ МЕСТОПОЛОЖЕНИЯ ГРАНИЦ <u>ЗОНЫ ДЕЛОВОГО, ОБЩЕСТВЕННОГО И КОММЕРЧЕСКОГО НАЗНАЧЕНИЯ (ОДЗ-201)</u> (наименование объекта местоположение границ, которого описано (далее - объект)		
Сведения об объекте		
N п/п	Характеристики объекта	Описание характеристик
1	2	3
1	Местоположение объекта	Российская Федерация, Иркутская область, город Иркутск
2	Площадь объекта +/- величина погрешности определения площади (P +/- Дельта P)	22675+/- 0
3	Иные характеристики объекта	ПЭ П-01-04

ОПИСАНИЕ МЕСТОПОЛОЖЕНИЯ ГРАНИЦ ЗОНЫ ДЕЛОВОГО, ОБЩЕСТВЕННОГО И КОММЕРЧЕСКОГО НАЗНАЧЕНИЯ (ОДЗ-201) (наименование объекта)				
Сведения о местоположении границ объекта				
1. Система координат <u>МСК-38, зона 3</u>				
2. Сведения о характерных точках границ объекта				
Обозначение характерных точек границ	Координаты, м		Метод определения координат и средняя квадратическая погрешность положения характерной точки (Mt), м	Описание обозначения точки
	X	Y		
1	2	3	4	5
1	385229.60	3336316.62	0.3	-
2	385227.28	3336319.70	0.3	-
3	385230.91	3336322.47	0.3	-
4	385227.99	3336326.25	0.3	-
5	385231.59	3336329.12	0.3	-
6	385231.74	3336331.35	0.3	-
7	385215.22	3336352.70	0.3	-
8	385212.85	3336352.91	0.3	-
9	385209.10	3336350.40	0.3	-
10	385202.66	3336345.40	0.3	-
11	385199.04	3336350.24	0.3	-
12	385206.23	3336364.55	0.3	-
13	385215.95	3336372.01	0.3	-
14	385217.36	3336373.32	0.3	-
15	385220.51	3336369.14	0.3	-
16	385231.47	3336377.38	0.3	-
17	385228.70	3336381.07	0.3	-



18	385230.70	3336382.56	0.3	-
19	385229.29	3336390.26	0.3	-
20	385229.48	3336390.40	0.3	-
21	385229.83	3336389.78	0.3	-
22	385231.23	3336390.53	0.3	-
23	385232.89	3336387.45	0.3	-
24	385241.29	3336391.95	0.3	-
25	385241.87	3336392.27	0.3	-
26	385240.25	3336395.25	0.3	-
27	385241.66	3336396.01	0.3	-
28	385233.02	3336412.00	0.3	-
29	385226.67	3336422.65	0.3	-
30	385221.58	3336420.68	0.3	-
31	385221.51	3336420.65	0.3	-
32	385215.82	3336417.37	0.3	-
33	385214.19	3336416.44	0.3	-
34	385208.73	3336413.29	0.3	-
35	385208.65	3336413.23	0.3	-
36	385203.38	3336409.77	0.3	-
37	385193.88	3336404.32	0.3	-
38	385194.62	3336403.21	0.3	-
39	385194.65	3336403.17	0.3	-
40	385194.60	3336403.13	0.3	-
41	385189.46	3336399.56	0.3	-
42	385179.48	3336414.08	0.3	-
43	385176.17	3336411.72	0.3	-
44	385168.49	3336422.21	0.3	-
45	385162.24	3336431.60	0.3	-
46	385158.48	3336437.26	0.3	-

47	385153.27	3336445.11	0.3	-
48	385154.31	3336445.85	0.3	-
49	385158.19	3336448.61	0.3	-
50	385151.96	3336457.38	0.3	-
51	385146.88	3336464.53	0.3	-
52	385144.86	3336467.11	0.3	-
53	385144.33	3336466.60	0.3	-
54	385138.98	3336472.19	0.3	-
55	385137.22	3336473.66	0.3	-
56	385132.84	3336469.56	0.3	-
57	385112.57	3336491.25	0.3	-
58	385116.59	3336495.18	0.3	-
59	385115.90	3336495.88	0.3	-
60	385113.59	3336497.81	0.3	-
61	385111.70	3336499.52	0.3	-
62	385105.10	3336508.95	0.3	-
63	385102.29	3336512.72	0.3	-
64	385100.73	3336516.49	0.3	-
65	385101.65	3336526.75	0.3	-
66	385103.54	3336536.44	0.3	-
67	385094.37	3336552.17	0.3	-
68	385082.46	3336543.95	0.3	-
69	385077.65	3336550.96	0.3	-
70	385067.12	3336543.36	0.3	-
71	385054.44	3336534.79	0.3	-
72	385050.28	3336524.88	0.3	-
73	385041.69	3336515.88	0.3	-
74	385032.23	3336509.16	0.3	-
75	385022.59	3336502.32	0.3	-

76	385020.99	3336501.18	0.3	-
77	385078.35	3336420.40	0.3	-
78	385085.33	3336410.55	0.3	-
79	385089.76	3336404.32	0.3	-
80	385091.87	3336401.56	0.3	-
81	385097.89	3336393.72	0.3	-
82	385107.46	3336381.25	0.3	-
83	385135.79	3336344.34	0.3	-
84	385166.00	3336305.01	0.3	-
85	385173.86	3336294.76	0.3	-
86	385178.27	3336289.02	0.3	-
87	385181.00	3336285.47	0.3	-
88	385192.23	3336270.84	0.3	-
89	385193.93	3336272.15	0.3	-
90	385202.87	3336278.98	0.3	-
91	385211.22	3336285.35	0.3	-
92	385211.71	3336285.73	0.3	-
93	385207.53	3336291.15	0.3	-
94	385209.08	3336292.34	0.3	-
95	385210.83	3336291.93	0.3	-
96	385214.05	3336294.35	0.3	-
97	385217.58	3336297.01	0.3	-
98	385219.72	3336294.32	0.3	-
99	385224.35	3336298.89	0.3	-
100	385222.76	3336300.89	0.3	-
101	385226.31	3336303.57	0.3	-
102	385226.49	3336304.34	0.3	-
103	385227.63	3336305.27	0.3	-
104	385229.22	3336306.58	0.3	-

105	385228.75	3336307.14	0.3	-
106	385230.80	3336308.67	0.3	-
107	385231.48	3336309.17	0.3	-
108	385232.91	3336310.15	0.3	-
109	385229.64	3336314.42	0.3	-
1	385229.60	3336316.62	0.3	-

### 3. Сведения о характерных точках части (частей) границы объекта

Обозначение характерных точек части границы	Координаты, м		Метод определения координат и средняя квадратическая погрешность положения характерной точки (Mt), м	Описание обозначения точки
	X	Y		
1	2	3	4	5

ОПИСАНИЕ МЕСТОПОЛОЖЕНИЯ ГРАНИЦ ЗОНЫ ДЕЛОВОГО, ОБЩЕСТВЕННОГО И КОММЕРЧЕСКОГО НАЗНАЧЕНИЯ (ОДЗ-201) (наименование объекта)						
Сведения о местоположении измененных (уточненных) границ объекта						
1. Система координат <u>МСК-38, зона 3</u>						
2. Сведения о характерных точках границ объекта						
Обозначение характерных точек границ	Существующие координаты, м		Измененные (уточненные) координаты, м		Метод определения координат и средняя квадратическая погрешность положения характерной точки (Mt), м	Описание обозначения точки
	X	Y	X	Y		
1	2	3	4	5	6	7
1			385229.60	3336316.62		
2			385227.28	3336319.70		
3			385230.91	3336322.47		
4			385227.99	3336326.25		
5			385231.59	3336329.12		
6			385231.74	3336331.35		
7			385215.22	3336352.70		
8			385212.85	3336352.91		
9			385209.10	3336350.40		
10			385202.66	3336345.40		
11			385199.04	3336350.24		
12			385206.23	3336364.55		
13			385215.95	3336372.01		
14			385217.36	3336373.32		
15			385220.51	3336369.14		
16			385231.47	3336377.38		
17			385228.70	3336381.07		
18			385230.70	3336382.56		
19			385229.29	3336390.26		
20			385229.48	3336390.40		
21			385229.83	3336389.78		
22			385231.23	3336390.53		
23			385232.89	3336387.45		
24			385241.29	3336391.95		
25			385241.87	3336392.27		
26			385240.25	3336395.25		
27			385241.66	3336396.01		
28			385233.02	3336412.00		
29			385226.67	3336422.65		

30		385221.58	3336420.68
31		385221.51	3336420.65
32		385215.82	3336417.37
33		385214.19	3336416.44
34		385208.73	3336413.29
35		385208.65	3336413.23
36		385203.38	3336409.77
37		385193.88	3336404.32
38		385194.62	3336403.21
39		385194.65	3336403.17
40		385194.60	3336403.13
41		385189.46	3336399.56
42		385179.48	3336414.08
43		385176.17	3336411.72
44		385168.49	3336422.21
45		385162.24	3336431.60
46		385158.48	3336437.26
47		385153.27	3336445.11
48		385154.31	3336445.85
49		385158.19	3336448.61
50		385151.96	3336457.38
51		385146.88	3336464.53
52		385144.86	3336467.11
53		385144.33	3336466.60
54		385138.98	3336472.19
55		385137.22	3336473.66
56		385132.84	3336469.56
57		385112.57	3336491.25
58		385116.59	3336495.18
59		385115.90	3336495.88
60		385113.59	3336497.81
61		385111.70	3336499.52
62		385105.10	3336508.95
63		385102.29	3336512.72
64		385100.73	3336516.49
65		385101.65	3336526.75
66		385103.54	3336536.44
67		385094.37	3336552.17
68		385082.46	3336543.95
69		385077.65	3336550.96
70		385067.12	3336543.36
71		385054.44	3336534.79
72		385050.28	3336524.88
73		385041.69	3336515.88
74		385032.23	3336509.16
75		385022.59	3336502.32
76		385020.99	3336501.18
77		385078.35	3336420.40
78		385085.33	3336410.55
79		385089.76	3336404.32
80		385091.87	3336401.56
81		385097.89	3336393.72
82		385107.46	3336381.25

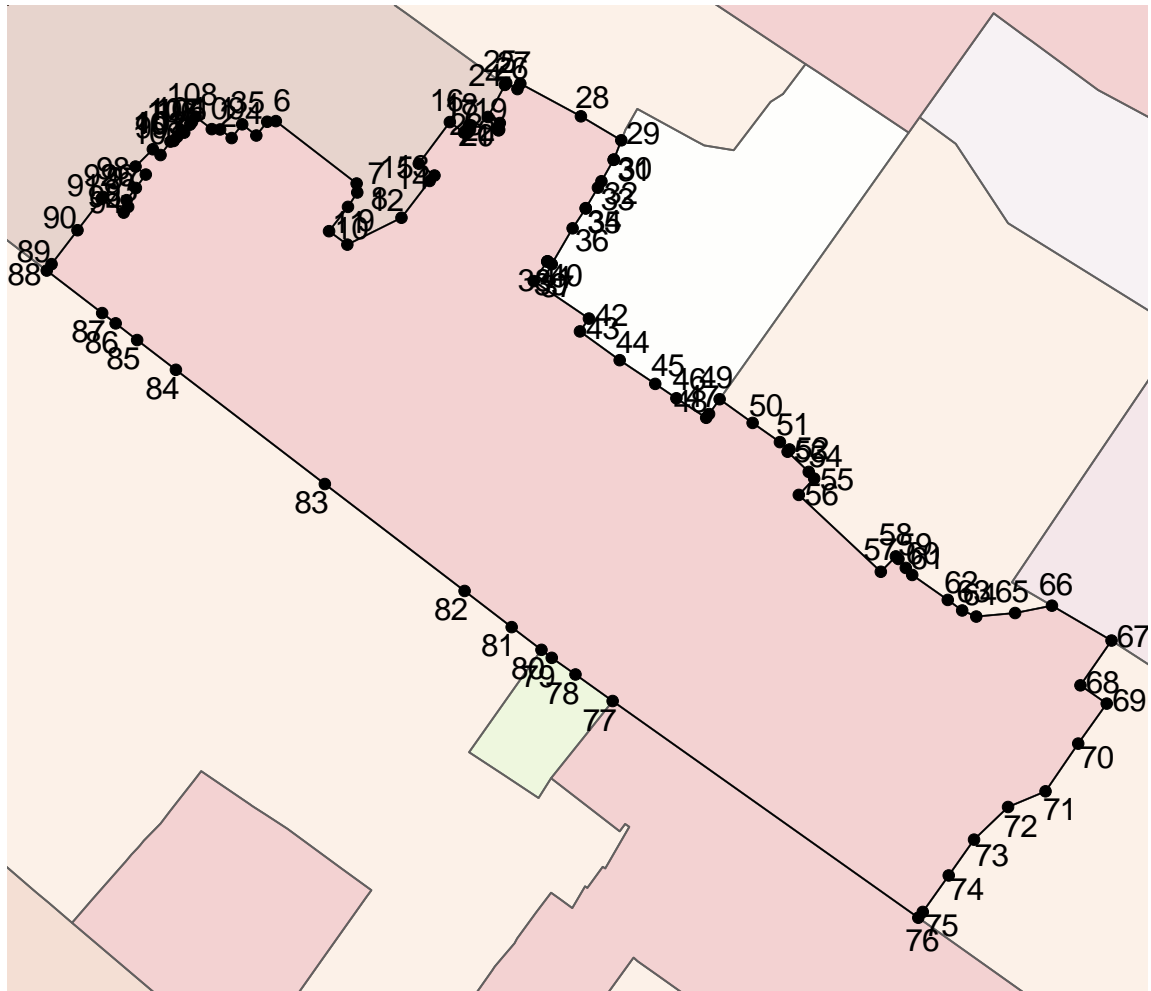
83			385135.79	3336344.34		
84			385166.00	3336305.01		
85			385173.86	3336294.76		
86			385178.27	3336289.02		
87			385181.00	3336285.47		
88			385192.23	3336270.84		
89			385193.93	3336272.15		
90			385202.87	3336278.98		
91			385211.22	3336285.35		
92			385211.71	3336285.73		
93			385207.53	3336291.15		
94			385209.08	3336292.34		
95			385210.83	3336291.93		
96			385214.05	3336294.35		
97			385217.58	3336297.01		
98			385219.72	3336294.32		
99			385224.35	3336298.89		
100			385222.76	3336300.89		
101			385226.31	3336303.57		
102			385226.49	3336304.34		
103			385227.63	3336305.27		
104			385229.22	3336306.58		
105			385228.75	3336307.14		
106			385230.80	3336308.67		
107			385231.48	3336309.17		
108			385232.91	3336310.15		
109			385229.64	3336314.42		
1			385229.60	3336316.62		

3. Сведения о характерных точках части (частей) границы объекта

Обозначение характерных точек части границ	Существующие координаты, м		Измененные (уточненные) координаты, м		Метод определения координат и средняя квадратическая погрешность положения характерной точки (Mt), м	Описание обозначения точки
	X	Y	X	Y		
1	2	3	4	5	6	7

ОПИСАНИЕ МЕСТОПОЛОЖЕНИЯ ГРАНИЦ  
ЗОНЫ ДЕЛОВОГО, ОБЩЕСТВЕННОГО И КОММЕРЧЕСКОГО НАЗНАЧЕНИЯ (ОДЗ-201)  
(наименование объекта)

План границ объекта



Масштаб 1: 2000

Используемые условные знаки и обозначения:

Подпись \_\_\_\_\_ Дата " \_\_ " \_\_\_\_\_ г.

Место для оттиска печати (при наличии) лица, составившего описание местоположения границ объекта



ОПИСАНИЕ МЕСТОПОЛОЖЕНИЯ ГРАНИЦ <u>ЗОНЫ ДЕЛОВОГО, ОБЩЕСТВЕННОГО И КОММЕРЧЕСКОГО НАЗНАЧЕНИЯ (ОДЗ-201)</u> (наименование объекта местоположение границ, которого описано (далее - объект)		
Сведения об объекте		
N п/п	Характеристики объекта	Описание характеристик
1	2	3
1	Местоположение объекта	Российская Федерация, Иркутская область, город Иркутск
2	Площадь объекта +/- величина погрешности определения площади (P +/- Дельта P)	597638+/- 0
3	Иные характеристики объекта	ПЭ П-01-04

ОПИСАНИЕ МЕСТОПОЛОЖЕНИЯ ГРАНИЦ ЗОНЫ ДЕЛОВОГО, ОБЩЕСТВЕННОГО И КОММЕРЧЕСКОГО НАЗНАЧЕНИЯ (ОДЗ-201) (наименование объекта)				
Сведения о местоположении границ объекта				
1. Система координат <u>МСК-38, зона 3</u>				
2. Сведения о характерных точках границ объекта				
Обозначение характерных точек границ	Координаты, м		Метод определения координат и средняя квадратическая погрешность положения характерной точки (Mt), м	Описание обозначения точки
	X	Y		
1	2	3	4	5
1	385234.15	3336490.46	0.3	-
2	385244.78	3336474.50	0.3	-
3	385246.84	3336471.38	0.3	-
4	385275.06	3336429.01	0.3	-
5	385275.64	3336428.14	0.3	-
6	385285.09	3336413.96	0.3	-
7	385295.11	3336419.21	0.3	-
8	385295.16	3336419.25	0.3	-
9	385315.80	3336430.04	0.3	-
10	385320.60	3336432.34	0.3	-
11	385320.89	3336431.74	0.3	-
12	385324.93	3336423.44	0.3	-
13	385329.83	3336426.12	0.3	-

14	385331.62	3336422.65	0.3	-
15	385303.14	3336407.07	0.3	-
16	385293.28	3336401.67	0.3	-
17	385295.77	3336397.94	0.3	-
18	385305.52	3336383.29	0.3	-
19	385316.09	3336367.40	0.3	-
20	385316.84	3336366.29	0.3	-
21	385317.79	3336364.87	0.3	-
22	385333.47	3336341.31	0.3	-
23	385336.24	3336337.15	0.3	-
24	385344.10	3336325.35	0.3	-
25	385353.28	3336330.96	0.3	-
26	385366.38	3336338.98	0.3	-
27	385374.17	3336326.25	0.3	-
28	385372.10	3336325.02	0.3	-
29	385374.26	3336320.63	0.3	-
30	385374.87	3336319.62	0.3	-
31	385389.58	3336325.54	0.3	-
32	385395.04	3336307.89	0.3	-
33	385393.13	3336307.31	0.3	-
34	385393.60	3336305.73	0.3	-

35	385401.37	3336281.35	0.3	-
36	385412.96	3336284.78	0.3	-
37	385410.22	3336294.35	0.3	-
38	385425.95	3336299.06	0.3	-
39	385434.93	3336301.76	0.3	-
40	385445.15	3336268.54	0.3	-
41	385447.59	3336260.57	0.3	-
42	385478.16	3336161.11	0.3	-
43	385480.61	3336153.14	0.3	-
44	385485.62	3336136.85	0.3	-
45	385484.86	3336136.35	0.3	-
46	385472.22	3336127.99	0.3	-
47	385467.03	3336124.56	0.3	-
48	385469.04	3336121.56	0.3	-
49	385475.37	3336112.17	0.3	-
50	385480.60	3336104.39	0.3	-
51	385545.41	3336008.17	0.3	-
52	385562.65	3335982.58	0.3	-
53	385584.58	3335957.82	0.3	-
54	385610.80	3335928.24	0.3	-
55	385611.38	3335927.58	0.3	-

56	385614.98	3335923.52	0.3	-
57	385640.34	3335895.39	0.3	-
58	385647.37	3335887.02	0.3	-
59	385654.63	3335879.10	0.3	-
60	385670.77	3335861.47	0.3	-
61	385761.52	3335762.27	0.3	-
62	385767.85	3335764.58	0.3	-
63	385863.64	3335799.48	0.3	-
64	385875.63	3335803.85	0.3	-
65	385883.93	3335806.87	0.3	-
66	385891.50	3335809.63	0.3	-
67	385904.77	3335814.47	0.3	-
68	386132.45	3336022.79	0.3	-
69	386129.33	3336025.72	0.3	-
70	386124.02	3336033.90	0.3	-
71	386123.15	3336035.05	0.3	-
72	386118.14	3336041.70	0.3	-
73	386111.73	3336049.05	0.3	-
74	386104.80	3336055.94	0.3	-
75	386101.34	3336058.93	0.3	-
76	386097.41	3336062.32	0.3	-

77	386091.92	3336066.41	0.3	-
78	386089.59	3336068.15	0.3	-
79	386081.40	3336073.38	0.3	-
80	386081.37	3336073.41	0.3	-
81	386076.71	3336077.64	0.3	-
82	386075.00	3336079.47	0.3	-
83	386072.42	3336082.24	0.3	-
84	386068.53	3336087.17	0.3	-
85	386065.04	3336092.41	0.3	-
86	386064.72	3336093.00	0.3	-
87	386058.06	3336089.52	0.3	-
88	386054.46	3336087.64	0.3	-
89	386011.69	3336065.27	0.3	-
90	386008.74	3336066.50	0.3	-
91	386006.95	3336070.20	0.3	-
92	386007.20	3336070.32	0.3	-
93	386007.03	3336070.68	0.3	-
94	386005.40	3336074.12	0.3	-
95	386000.72	3336071.91	0.3	-
96	385996.93	3336079.64	0.3	-
97	385996.40	3336079.39	0.3	-

98	385994.22	3336084.05	0.3	-
99	385981.83	3336078.30	0.3	-
100	385981.42	3336079.26	0.3	-
101	385980.25	3336081.95	0.3	-
102	385981.54	3336082.58	0.3	-
103	385975.17	3336095.97	0.3	-
104	385973.82	3336095.30	0.3	-
105	385970.35	3336102.69	0.3	-
106	385970.70	3336102.85	0.3	-
107	385969.59	3336105.23	0.3	-
108	385968.67	3336104.78	0.3	-
109	385967.44	3336107.30	0.3	-
110	385973.70	3336110.33	0.3	-
111	385972.63	3336112.56	0.3	-
112	385972.28	3336112.40	0.3	-
113	385968.82	3336119.67	0.3	-
114	385969.16	3336119.83	0.3	-
115	385968.04	3336122.17	0.3	-
116	385967.34	3336121.84	0.3	-
117	385966.40	3336123.89	0.3	-
118	385967.45	3336124.40	0.3	-

119	385961.78	3336135.73	0.3	-
120	385961.56	3336136.18	0.3	-
121	385964.35	3336137.53	0.3	-
122	385961.77	3336142.92	0.3	-
123	385961.40	3336143.69	0.3	-
124	385943.50	3336135.20	0.3	-
125	385944.34	3336128.06	0.3	-
126	385942.46	3336127.19	0.3	-
127	385941.97	3336128.24	0.3	-
128	385940.68	3336127.55	0.3	-
129	385932.99	3336123.34	0.3	-
130	385929.91	3336128.76	0.3	-
131	385926.55	3336134.66	0.3	-
132	385904.39	3336173.61	0.3	-
133	385902.05	3336177.68	0.3	-
134	385882.43	3336212.18	0.3	-
135	385896.96	3336214.46	0.3	-
136	385892.03	3336226.93	0.3	-
137	385888.78	3336233.94	0.3	-
138	385887.43	3336236.86	0.3	-
139	385877.28	3336236.75	0.3	-



140	385876.97	3336240.70	0.3	-
141	385861.80	3336239.90	0.3	-
142	385871.21	3336241.35	0.3	-
143	385878.96	3336242.55	0.3	-
144	385884.78	3336243.45	0.3	-
145	385885.94	3336243.63	0.3	-
146	385891.05	3336244.43	0.3	-
147	385894.17	3336244.91	0.3	-
148	385895.05	3336245.05	0.3	-
149	385948.42	3336253.31	0.3	-
150	385949.52	3336258.89	0.3	-
151	385953.50	3336258.52	0.3	-
152	385954.67	3336282.35	0.3	-
153	385955.73	3336298.76	0.3	-
154	385956.62	3336302.60	0.3	-
155	385954.96	3336309.14	0.3	-
156	385942.91	3336356.62	0.3	-
157	385934.95	3336387.92	0.3	-
158	385933.05	3336393.83	0.3	-
159	385888.36	3336532.40	0.3	-
160	385890.65	3336533.05	0.3	-

161	385882.48	3336556.89	0.3	-
162	385881.75	3336556.66	0.3	-
163	385869.97	3336590.42	0.3	-
164	385861.67	3336587.47	0.3	-
165	385836.84	3336635.20	0.3	-
166	385836.78	3336635.30	0.3	-
167	385820.37	3336663.15	0.3	-
168	385818.73	3336665.99	0.3	-
169	385816.37	3336670.11	0.3	-
170	385802.85	3336693.61	0.3	-
171	385798.17	3336701.05	0.3	-
172	385782.66	3336725.73	0.3	-
173	385741.65	3336790.97	0.3	-
174	385737.65	3336796.63	0.3	-
175	385734.41	3336801.24	0.3	-
176	385690.91	3336862.94	0.3	-
177	385661.93	3336905.17	0.3	-
178	385634.22	3336941.44	0.3	-
179	385627.46	3336950.17	0.3	-
180	385621.52	3336957.86	0.3	-
181	385573.33	3337020.15	0.3	-

182	385570.64	3337022.61	0.3	-
183	385567.92	3337026.03	0.3	-
184	385562.67	3337031.82	0.3	-
185	385538.37	3337063.35	0.3	-
186	385510.55	3337068.92	0.3	-
187	385508.84	3337067.87	0.3	-
188	385502.62	3337064.08	0.3	-
189	385497.43	3337060.92	0.3	-
190	385487.92	3337055.12	0.3	-
191	385473.43	3337079.72	0.3	-
192	385469.58	3337075.58	0.3	-
193	385443.35	3337047.46	0.3	-
194	385442.65	3337047.05	0.3	-
195	385438.87	3337044.85	0.3	-
196	385307.23	3336974.48	0.3	-
197	385302.88	3336972.07	0.3	-
198	385294.45	3336967.40	0.3	-
199	385286.16	3336962.59	0.3	-
200	385270.57	3336953.53	0.3	-
201	385265.40	3336949.36	0.3	-
202	385257.83	3336943.27	0.3	-

203	385251.08	3336937.67	0.3	-
204	385240.28	3336928.69	0.3	-
205	385229.21	3336919.49	0.3	-
206	385226.47	3336911.37	0.3	-
207	385225.67	3336903.32	0.3	-
208	385226.18	3336895.21	0.3	-
209	385227.14	3336889.92	0.3	-
210	385227.48	3336888.04	0.3	-
211	385232.35	3336879.08	0.3	-
212	385235.27	3336873.68	0.3	-
213	385235.94	3336872.45	0.3	-
214	385237.01	3336870.48	0.3	-
215	385240.00	3336864.99	0.3	-
216	385251.66	3336837.52	0.3	-
217	385252.40	3336835.55	0.3	-
218	385256.14	3336825.75	0.3	-
219	385264.07	3336804.88	0.3	-
220	385268.97	3336792.03	0.3	-
221	385303.95	3336808.86	0.3	-
222	385316.29	3336814.80	0.3	-
223	385321.67	3336800.15	0.3	-

224	385328.15	3336782.03	0.3	-
225	385340.61	3336747.21	0.3	-
226	385346.35	3336731.87	0.3	-
227	385352.83	3336714.53	0.3	-
228	385354.42	3336710.28	0.3	-
229	385353.54	3336707.04	0.3	-
230	385345.76	3336704.34	0.3	-
231	385331.61	3336699.36	0.3	-
232	385330.00	3336698.79	0.3	-
233	385323.56	3336696.53	0.3	-
234	385320.58	3336695.46	0.3	-
235	385307.48	3336690.84	0.3	-
236	385301.74	3336705.92	0.3	-
237	385298.43	3336714.63	0.3	-
238	385295.57	3336722.15	0.3	-
239	385285.28	3336749.19	0.3	-
240	385278.82	3336766.15	0.3	-
241	385262.38	3336754.73	0.3	-
242	385248.21	3336744.89	0.3	-
243	385247.79	3336744.60	0.3	-
244	385204.21	3336714.34	0.3	-

245	385196.72	3336724.30	0.3	-
246	385183.32	3336742.13	0.3	-
247	385172.06	3336733.84	0.3	-
248	385159.98	3336724.95	0.3	-
249	385142.00	3336751.54	0.3	-
250	385146.40	3336754.54	0.3	-
251	385153.89	3336759.65	0.3	-
252	385149.37	3336767.40	0.3	-
253	385147.37	3336770.48	0.3	-
254	385141.51	3336767.02	0.3	-
255	385139.77	3336764.67	0.3	-
256	385132.50	3336755.29	0.3	-
257	385126.44	3336753.14	0.3	-
258	385117.93	3336743.83	0.3	-
259	385116.78	3336745.01	0.3	-
260	385115.87	3336743.73	0.3	-
261	385114.61	3336741.95	0.3	-
262	385098.56	3336719.35	0.3	-
263	385131.17	3336680.69	0.3	-
264	385140.26	3336669.91	0.3	-
265	385163.87	3336686.30	0.3	-

266	385173.59	3336672.14	0.3	-
267	385183.35	3336657.91	0.3	-
268	385193.61	3336664.95	0.3	-
269	385197.21	3336667.47	0.3	-
270	385218.83	3336635.73	0.3	-
271	385228.18	3336643.32	0.3	-
272	385233.76	3336635.08	0.3	-
273	385239.29	3336626.92	0.3	-
274	385260.29	3336595.96	0.3	-
275	385245.76	3336587.70	0.3	-
276	385242.06	3336584.55	0.3	-
277	385239.54	3336582.41	0.3	-
278	385227.70	3336572.41	0.3	-
279	385227.40	3336572.15	0.3	-
280	385239.95	3336548.60	0.3	-
281	385252.84	3336531.17	0.3	-
282	385254.24	3336529.20	0.3	-
283	385260.29	3336521.03	0.3	-
284	385258.83	3336519.99	0.3	-
285	385232.77	3336501.50	0.3	-
286	385228.71	3336498.62	0.3	-

1	385234.15	3336490.46	0.3	-
287	385647.71	3336531.66	0.3	-
288	385641.40	3336550.65	0.3	-
289	385692.92	3336567.08	0.3	-
290	385744.69	3336583.60	0.3	-
291	385782.09	3336514.36	0.3	-
292	385785.22	3336508.06	0.3	-
293	385786.34	3336505.85	0.3	-
294	385789.92	3336498.63	0.3	-
295	385790.40	3336497.65	0.3	-
296	385785.70	3336495.50	0.3	-
297	385783.87	3336494.67	0.3	-
298	385777.34	3336506.50	0.3	-
299	385776.36	3336508.25	0.3	-
300	385745.54	3336499.51	0.3	-
301	385745.13	3336500.73	0.3	-
302	385728.74	3336495.19	0.3	-
303	385726.63	3336501.34	0.3	-
304	385716.52	3336498.12	0.3	-
305	385705.74	3336529.98	0.3	-
306	385683.87	3336522.47	0.3	-



307	385682.74	3336522.08	0.3	-
308	385673.41	3336518.88	0.3	-
309	385654.34	3336512.33	0.3	-
287	385647.71	3336531.66	0.3	-
310	385504.86	3336582.88	0.3	-
311	385489.52	3336630.83	0.3	-
312	385476.87	3336670.31	0.3	-
313	385492.50	3336671.91	0.3	-
314	385496.44	3336671.79	0.3	-
315	385514.11	3336667.95	0.3	-
316	385535.58	3336662.42	0.3	-
317	385540.90	3336645.80	0.3	-
318	385547.85	3336624.09	0.3	-
319	385554.65	3336602.77	0.3	-
320	385565.09	3336570.12	0.3	-
321	385573.48	3336543.72	0.3	-
322	385573.52	3336543.74	0.3	-
323	385576.56	3336534.17	0.3	-
324	385577.78	3336530.36	0.3	-
325	385530.41	3336515.25	0.3	-
326	385528.98	3336514.79	0.3	-

327	385526.81	3336514.10	0.3	-
328	385525.59	3336517.91	0.3	-
329	385523.96	3336523.03	0.3	-
330	385521.48	3336530.85	0.3	-
331	385517.62	3336543.00	0.3	-
332	385514.15	3336553.86	0.3	-
310	385504.86	3336582.88	0.3	-
333	385318.63	3336562.42	0.3	-
334	385319.12	3336562.76	0.3	-
335	385332.82	3336572.47	0.3	-
336	385348.34	3336583.48	0.3	-
337	385375.51	3336498.28	0.3	-
338	385374.65	3336497.89	0.3	-
339	385373.43	3336497.35	0.3	-
340	385361.95	3336492.23	0.3	-
341	385358.73	3336490.80	0.3	-
342	385353.69	3336488.55	0.3	-
343	385341.30	3336481.12	0.3	-
344	385336.09	3336478.00	0.3	-
345	385314.02	3336534.04	0.3	-
346	385308.78	3336541.43	0.3	-

347	385308.20	3336542.26	0.3	-
348	385302.19	3336550.76	0.3	-
333	385318.63	3336562.42	0.3	-
3. Сведения о характерных точках части (частей) границы объекта				
Обозначение характерных точек части границы	Координаты, м		Метод определения координат и средняя квадратическая погрешность положения характерной точки (Mt), м	Описание обозначения точки
	X	Y		
1	2	3	4	5

ОПИСАНИЕ МЕСТОПОЛОЖЕНИЯ ГРАНИЦ ЗОНЫ ДЕЛОВОГО, ОБЩЕСТВЕННОГО И КОММЕРЧЕСКОГО НАЗНАЧЕНИЯ (ОДЗ-201) (наименование объекта)						
Сведения о местоположении измененных (уточненных) границ объекта						
1. Система координат <u>МСК-38, зона 3</u>						
2. Сведения о характерных точках границ объекта						
Обозначение характерных точек границ	Существующие координаты, м		Измененные (уточненные) координаты, м		Метод определения координат и средняя квадратическая погрешность положения характерной точки (Mt), м	Описание обозначения точки
	X	Y	X	Y		
1	2	3	4	5	6	7
1			385234.15	3336490.46		
2			385244.78	3336474.50		
3			385246.84	3336471.38		
4			385275.06	3336429.01		
5			385275.64	3336428.14		
6			385285.09	3336413.96		
7			385295.11	3336419.21		
8			385295.16	3336419.25		
9			385315.80	3336430.04		
10			385320.60	3336432.34		
11			385320.89	3336431.74		
12			385324.93	3336423.44		
13			385329.83	3336426.12		
14			385331.62	3336422.65		
15			385303.14	3336407.07		
16			385293.28	3336401.67		
17			385295.77	3336397.94		
18			385305.52	3336383.29		
19			385316.09	3336367.40		
20			385316.84	3336366.29		
21			385317.79	3336364.87		
22			385333.47	3336341.31		
23			385336.24	3336337.15		
24			385344.10	3336325.35		
25			385353.28	3336330.96		
26			385366.38	3336338.98		
27			385374.17	3336326.25		
28			385372.10	3336325.02		
29			385374.26	3336320.63		

30		385374.87	3336319.62
31		385389.58	3336325.54
32		385395.04	3336307.89
33		385393.13	3336307.31
34		385393.60	3336305.73
35		385401.37	3336281.35
36		385412.96	3336284.78
37		385410.22	3336294.35
38		385425.95	3336299.06
39		385434.93	3336301.76
40		385445.15	3336268.54
41		385447.59	3336260.57
42		385478.16	3336161.11
43		385480.61	3336153.14
44		385485.62	3336136.85
45		385484.86	3336136.35
46		385472.22	3336127.99
47		385467.03	3336124.56
48		385469.04	3336121.56
49		385475.37	3336112.17
50		385480.60	3336104.39
51		385545.41	3336008.17
52		385562.65	3335982.58
53		385584.58	3335957.82
54		385610.80	3335928.24
55		385611.38	3335927.58
56		385614.98	3335923.52
57		385640.34	3335895.39
58		385647.37	3335887.02
59		385654.63	3335879.10
60		385670.77	3335861.47
61		385761.52	3335762.27
62		385767.85	3335764.58
63		385863.64	3335799.48
64		385875.63	3335803.85
65		385883.93	3335806.87
66		385891.50	3335809.63
67		385904.77	3335814.47
68		386132.45	3336022.79
69		386129.33	3336025.72
70		386124.02	3336033.90
71		386123.15	3336035.05
72		386118.14	3336041.70
73		386111.73	3336049.05
74		386104.80	3336055.94
75		386101.34	3336058.93
76		386097.41	3336062.32
77		386091.92	3336066.41
78		386089.59	3336068.15
79		386081.40	3336073.38
80		386081.37	3336073.41
81		386076.71	3336077.64
82		386075.00	3336079.47

83		386072.42	3336082.24
84		386068.53	3336087.17
85		386065.04	3336092.41
86		386064.72	3336093.00
87		386058.06	3336089.52
88		386054.46	3336087.64
89		386011.69	3336065.27
90		386008.74	3336066.50
91		386006.95	3336070.20
92		386007.20	3336070.32
93		386007.03	3336070.68
94		386005.40	3336074.12
95		386000.72	3336071.91
96		385996.93	3336079.64
97		385996.40	3336079.39
98		385994.22	3336084.05
99		385981.83	3336078.30
100		385981.42	3336079.26
101		385980.25	3336081.95
102		385981.54	3336082.58
103		385975.17	3336095.97
104		385973.82	3336095.30
105		385970.35	3336102.69
106		385970.70	3336102.85
107		385969.59	3336105.23
108		385968.67	3336104.78
109		385967.44	3336107.30
110		385973.70	3336110.33
111		385972.63	3336112.56
112		385972.28	3336112.40
113		385968.82	3336119.67
114		385969.16	3336119.83
115		385968.04	3336122.17
116		385967.34	3336121.84
117		385966.40	3336123.89
118		385967.45	3336124.40
119		385961.78	3336135.73
120		385961.56	3336136.18
121		385964.35	3336137.53
122		385961.77	3336142.92
123		385961.40	3336143.69
124		385943.50	3336135.20
125		385944.34	3336128.06
126		385942.46	3336127.19
127		385941.97	3336128.24
128		385940.68	3336127.55
129		385932.99	3336123.34
130		385929.91	3336128.76
131		385926.55	3336134.66
132		385904.39	3336173.61
133		385902.05	3336177.68
134		385882.43	3336212.18
135		385896.96	3336214.46

136		385892.03	3336226.93
137		385888.78	3336233.94
138		385887.43	3336236.86
139		385877.28	3336236.75
140		385876.97	3336240.70
141		385861.80	3336239.90
142		385871.21	3336241.35
143		385878.96	3336242.55
144		385884.78	3336243.45
145		385885.94	3336243.63
146		385891.05	3336244.43
147		385894.17	3336244.91
148		385895.05	3336245.05
149		385948.42	3336253.31
150		385949.52	3336258.89
151		385953.50	3336258.52
152		385954.67	3336282.35
153		385955.73	3336298.76
154		385956.62	3336302.60
155		385954.96	3336309.14
156		385942.91	3336356.62
157		385934.95	3336387.92
158		385933.05	3336393.83
159		385888.36	3336532.40
160		385890.65	3336533.05
161		385882.48	3336556.89
162		385881.75	3336556.66
163		385869.97	3336590.42
164		385861.67	3336587.47
165		385836.84	3336635.20
166		385836.78	3336635.30
167		385820.37	3336663.15
168		385818.73	3336665.99
169		385816.37	3336670.11
170		385802.85	3336693.61
171		385798.17	3336701.05
172		385782.66	3336725.73
173		385741.65	3336790.97
174		385737.65	3336796.63
175		385734.41	3336801.24
176		385690.91	3336862.94
177		385661.93	3336905.17
178		385634.22	3336941.44
179		385627.46	3336950.17
180		385621.52	3336957.86
181		385573.33	3337020.15
182		385570.64	3337022.61
183		385567.92	3337026.03
184		385562.67	3337031.82
185		385538.37	3337063.35
186		385510.55	3337068.92
187		385508.84	3337067.87
188		385502.62	3337064.08

189		385497.43	3337060.92
190		385487.92	3337055.12
191		385473.43	3337079.72
192		385469.58	3337075.58
193		385443.35	3337047.46
194		385442.65	3337047.05
195		385438.87	3337044.85
196		385307.23	3336974.48
197		385302.88	3336972.07
198		385294.45	3336967.40
199		385286.16	3336962.59
200		385270.57	3336953.53
201		385265.40	3336949.36
202		385257.83	3336943.27
203		385251.08	3336937.67
204		385240.28	3336928.69
205		385229.21	3336919.49
206		385226.47	3336911.37
207		385225.67	3336903.32
208		385226.18	3336895.21
209		385227.14	3336889.92
210		385227.48	3336888.04
211		385232.35	3336879.08
212		385235.27	3336873.68
213		385235.94	3336872.45
214		385237.01	3336870.48
215		385240.00	3336864.99
216		385251.66	3336837.52
217		385252.40	3336835.55
218		385256.14	3336825.75
219		385264.07	3336804.88
220		385268.97	3336792.03
221		385303.95	3336808.86
222		385316.29	3336814.80
223		385321.67	3336800.15
224		385328.15	3336782.03
225		385340.61	3336747.21
226		385346.35	3336731.87
227		385352.83	3336714.53
228		385354.42	3336710.28
229		385353.54	3336707.04
230		385345.76	3336704.34
231		385331.61	3336699.36
232		385330.00	3336698.79
233		385323.56	3336696.53
234		385320.58	3336695.46
235		385307.48	3336690.84
236		385301.74	3336705.92
237		385298.43	3336714.63
238		385295.57	3336722.15
239		385285.28	3336749.19
240		385278.82	3336766.15
241		385262.38	3336754.73



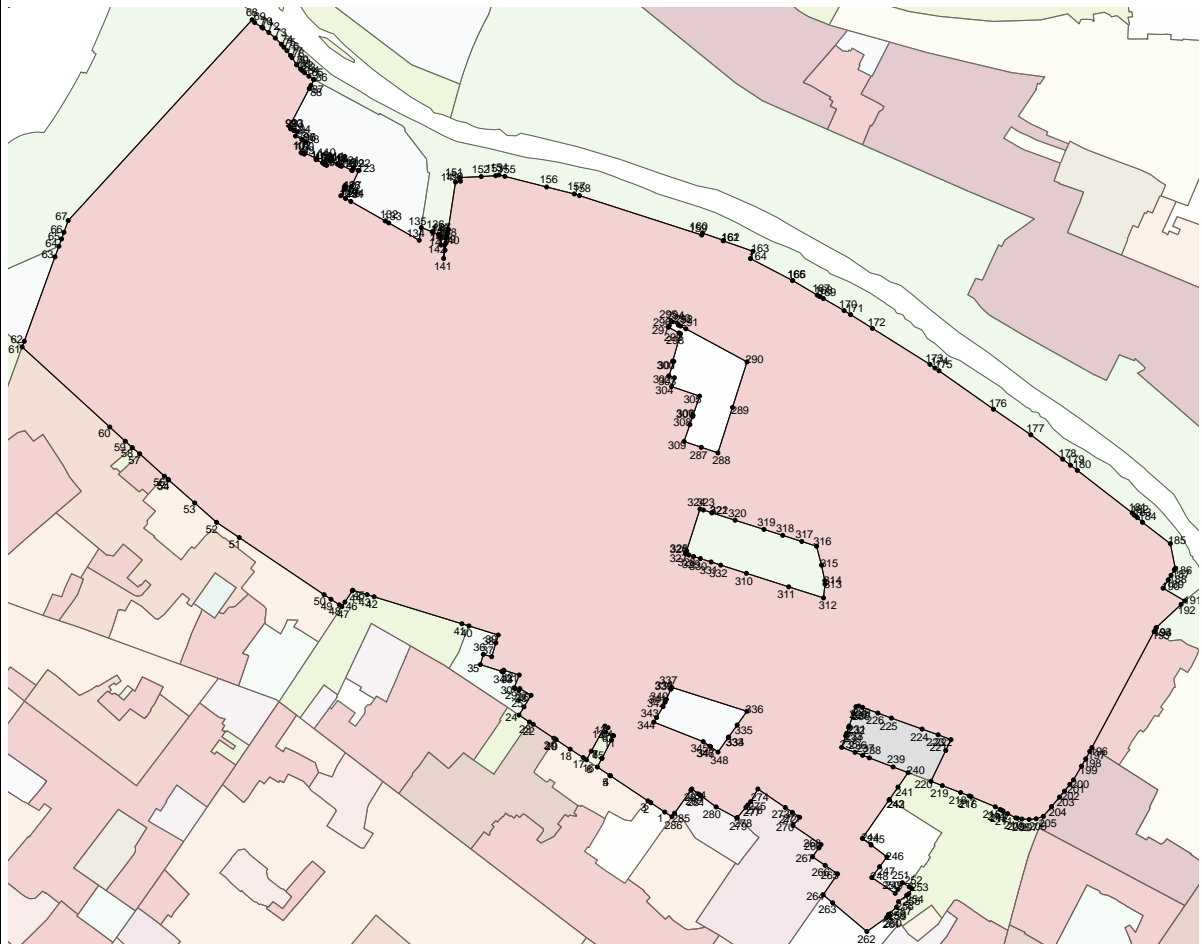
242		385248.21	3336744.89
243		385247.79	3336744.60
244		385204.21	3336714.34
245		385196.72	3336724.30
246		385183.32	3336742.13
247		385172.06	3336733.84
248		385159.98	3336724.95
249		385142.00	3336751.54
250		385146.40	3336754.54
251		385153.89	3336759.65
252		385149.37	3336767.40
253		385147.37	3336770.48
254		385141.51	3336767.02
255		385139.77	3336764.67
256		385132.50	3336755.29
257		385126.44	3336753.14
258		385117.93	3336743.83
259		385116.78	3336745.01
260		385115.87	3336743.73
261		385114.61	3336741.95
262		385098.56	3336719.35
263		385131.17	3336680.69
264		385140.26	3336669.91
265		385163.87	3336686.30
266		385173.59	3336672.14
267		385183.35	3336657.91
268		385193.61	3336664.95
269		385197.21	3336667.47
270		385218.83	3336635.73
271		385228.18	3336643.32
272		385233.76	3336635.08
273		385239.29	3336626.92
274		385260.29	3336595.96
275		385245.76	3336587.70
276		385242.06	3336584.55
277		385239.54	3336582.41
278		385227.70	3336572.41
279		385227.40	3336572.15
280		385239.95	3336548.60
281		385252.84	3336531.17
282		385254.24	3336529.20
283		385260.29	3336521.03
284		385258.83	3336519.99
285		385232.77	3336501.50
286		385228.71	3336498.62
1		385234.15	3336490.46
287		385647.71	3336531.66
288		385641.40	3336550.65
289		385692.92	3336567.08
290		385744.69	3336583.60
291		385782.09	3336514.36
292		385785.22	3336508.06
293		385786.34	3336505.85

294		385789.92	3336498.63
295		385790.40	3336497.65
296		385785.70	3336495.50
297		385783.87	3336494.67
298		385777.34	3336506.50
299		385776.36	3336508.25
300		385745.54	3336499.51
301		385745.13	3336500.73
302		385728.74	3336495.19
303		385726.63	3336501.34
304		385716.52	3336498.12
305		385705.74	3336529.98
306		385683.87	3336522.47
307		385682.74	3336522.08
308		385673.41	3336518.88
309		385654.34	3336512.33
287		385647.71	3336531.66
310		385504.86	3336582.88
311		385489.52	3336630.83
312		385476.87	3336670.31
313		385492.50	3336671.91
314		385496.44	3336671.79
315		385514.11	3336667.95
316		385535.58	3336662.42
317		385540.90	3336645.80
318		385547.85	3336624.09
319		385554.65	3336602.77
320		385565.09	3336570.12
321		385573.48	3336543.72
322		385573.52	3336543.74
323		385576.56	3336534.17
324		385577.78	3336530.36
325		385530.41	3336515.25
326		385528.98	3336514.79
327		385526.81	3336514.10
328		385525.59	3336517.91
329		385523.96	3336523.03
330		385521.48	3336530.85
331		385517.62	3336543.00
332		385514.15	3336553.86
310		385504.86	3336582.88
333		385318.63	3336562.42
334		385319.12	3336562.76
335		385332.82	3336572.47
336		385348.34	3336583.48
337		385375.51	3336498.28
338		385374.65	3336497.89
339		385373.43	3336497.35
340		385361.95	3336492.23
341		385358.73	3336490.80
342		385353.69	3336488.55
343		385341.30	3336481.12
344		385336.09	3336478.00

345			385314.02	3336534.04		
346			385308.78	3336541.43		
347			385308.20	3336542.26		
348			385302.19	3336550.76		
333			385318.63	3336562.42		
3. Сведения о характерных точках части (частей) границы объекта						
Обозначение характерных точек части границ	Существующие координаты, м		Измененные (уточненные) координаты, м		Метод определения координат и средняя квадратическая погрешность положения характерной точки (Mt), м	Описание обозначения точки
	X	Y	X	Y		
1	2	3	4	5	6	7

ОПИСАНИЕ МЕСТОПОЛОЖЕНИЯ ГРАНИЦ  
ЗОНЫ ДЕЛОВОГО, ОБЩЕСТВЕННОГО И КОММЕРЧЕСКОГО НАЗНАЧЕНИЯ (ОДЗ-201)  
(наименование объекта)

План границ объекта

Масштаб 1: 3000

Используемые условные знаки и обозначения:

Подпись \_\_\_\_\_ Дата " \_ " \_\_\_\_\_ г.

Место для оттиска печати (при наличии) лица, составившего описание местоположения границ объекта

ОПИСАНИЕ МЕСТОПОЛОЖЕНИЯ ГРАНИЦ <u>ЗОНЫ РАЗМЕЩЕНИЯ ОБЪЕКТОВ КУЛЬТУРЫ (ОДЗ-206)</u> (наименование объекта местоположение границ, которого описано (далее - объект)		
Сведения об объекте		
N п/п	Характеристики объекта	Описание характеристик
1	2	3
1	Местоположение объекта	Российская Федерация, Иркутская область, город Иркутск
2	Площадь объекта +/- величина погрешности определения площади (P +/- Дельта P)	935+/- 0
3	Иные характеристики объекта	ПЭ П-01-04

**ОПИСАНИЕ МЕСТОПОЛОЖЕНИЯ ГРАНИЦ  
ЗОНЫ РАЗМЕЩЕНИЯ ОБЪЕКТОВ КУЛЬТУРЫ (ОДЗ-206)  
(наименование объекта)**

Сведения о местоположении границ объекта

1. Система координат МСК-38, зона 3

2. Сведения о характерных точках границ объекта

Обозначение характерных точек границ	Координаты, м		Метод определения координат и средняя квадратическая погрешность положения характерной точки (Mt), м	Описание обозначения точки
	X	Y		
1	2	3	4	5
1	385367.10	3336119.74	0.3	-
2	385364.27	3336118.40	0.3	-
3	385363.88	3336118.93	0.3	-
4	385352.59	3336110.67	0.3	-
5	385351.38	3336109.79	0.3	-
6	385348.06	3336107.36	0.3	-
7	385338.09	3336100.08	0.3	-
8	385338.05	3336100.05	0.3	-
9	385337.08	3336099.38	0.3	-
10	385330.22	3336094.36	0.3	-
11	385328.60	3336093.18	0.3	-
12	385340.90	3336077.16	0.3	-
13	385342.42	3336078.27	0.3	-
14	385350.28	3336084.01	0.3	-
15	385378.20	3336104.41	0.3	-
1	385367.10	3336119.74	0.3	-

3. Сведения о характерных точках части (частей) границы объекта

Обозначение характерных точек части границы	Координаты, м		Метод определения координат и средняя квадратическая погрешность положения характерной точки (Mt), м	Описание обозначения точки
	X	Y		
1	2	3	4	5

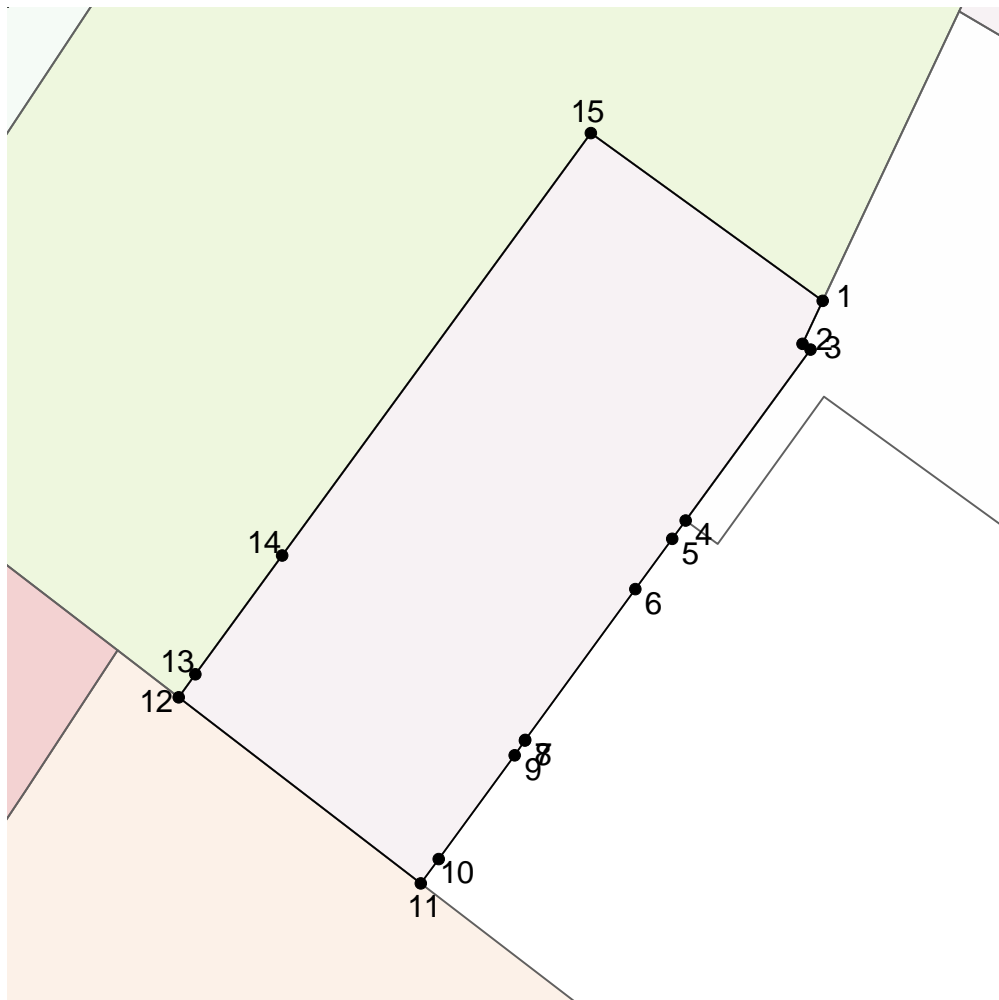
ОПИСАНИЕ МЕСТОПОЛОЖЕНИЯ ГРАНИЦ ЗОНЫ РАЗМЕЩЕНИЯ ОБЪЕКТОВ КУЛЬТУРЫ (ОДЗ-206) (наименование объекта)						
Сведения о местоположении измененных (уточненных) границ объекта						
1. Система координат <u>МСК-38, зона 3</u>						
2. Сведения о характерных точках границ объекта						
Обозначение характерных точек границ	Существующие координаты, м		Измененные (уточненные) координаты, м		Метод определения координат и средняя квадратическая погрешность положения характерной точки (Mt), м	Описание обозначения точки
	X	Y	X	Y		
1	2	3	4	5	6	7
1			385367.10	3336119.74		
2			385364.27	3336118.40		
3			385363.88	3336118.93		
4			385352.59	3336110.67		
5			385351.38	3336109.79		
6			385348.06	3336107.36		
7			385338.09	3336100.08		
8			385338.05	3336100.05		
9			385337.08	3336099.38		
10			385330.22	3336094.36		
11			385328.60	3336093.18		
12			385340.90	3336077.16		
13			385342.42	3336078.27		
14			385350.28	3336084.01		
15			385378.20	3336104.41		
1			385367.10	3336119.74		
3. Сведения о характерных точках части (частей) границы объекта						
Обозначение характерных точек части границ	Существующие координаты, м		Измененные (уточненные) координаты, м		Метод определения координат и средняя квадратическая погрешность положения характерной точки (Mt), м	Описание обозначения точки
	X	Y	X	Y		



1	2	3	4	5	6	7

ОПИСАНИЕ МЕСТОПОЛОЖЕНИЯ ГРАНИЦ  
ЗОНЫ РАЗМЕЩЕНИЯ ОБЪЕКТОВ КУЛЬТУРЫ (ОДЗ-206)  
(наименование объекта)

План границ объекта

Масштаб 1: 500

Используемые условные знаки и обозначения:

Подпись \_\_\_\_\_ Дата " \_\_ " \_\_\_\_\_ г.

Место для оттиска печати (при наличии) лица, составившего описание местоположения границ объекта

ОПИСАНИЕ МЕСТОПОЛОЖЕНИЯ ГРАНИЦ ЗОНЫ РАЗМЕЩЕНИЯ ОБЪЕКТОВ ГОРОДСКОГО ТРАНСПОРТА (ПЗ-305) (наименование объекта местоположение границ, которого описано (далее - объект)		
Сведения об объекте		
N п/п	Характеристики объекта	Описание характеристик
1	2	3
1	Местоположение объекта	Российская Федерация, Иркутская область, город Иркутск
2	Площадь объекта +/- величина погрешности определения площади (P +/- Дельта P)	1113+/- 0
3	Иные характеристики объекта	ПЭ П-01-04

ОПИСАНИЕ МЕСТОПОЛОЖЕНИЯ ГРАНИЦ  
ЗОНЫ РАЗМЕЩЕНИЯ ОБЪЕКТОВ ГОРОДСКОГО ТРАНСПОРТА (ПЗ-305)  
(наименование объекта)

Сведения о местоположении границ объекта

1. Система координат МСК-38, зона 3

2. Сведения о характерных точках границ объекта

Обозначение характерных точек границ	Координаты, м		Метод определения координат и средняя квадратическая погрешность положения характерной точки (Mt), м	Описание обозначения точки
	X	Y		
1	2	3	4	5
1	385356.82	3336157.65	0.3	-
2	385355.57	3336155.73	0.3	-
3	385355.47	3336153.64	0.3	-
4	385352.02	3336150.54	0.3	-
5	385350.21	3336151.01	0.3	-
6	385346.02	3336150.28	0.3	-
7	385331.43	3336139.96	0.3	-
8	385331.50	3336139.77	0.3	-
9	385333.51	3336136.98	0.3	-
10	385336.73	3336132.54	0.3	-
11	385346.46	3336139.57	0.3	-
12	385360.77	3336119.82	0.3	-
13	385351.05	3336112.79	0.3	-
14	385352.59	3336110.67	0.3	-
15	385363.88	3336118.93	0.3	-
16	385364.27	3336118.40	0.3	-
17	385367.10	3336119.74	0.3	-

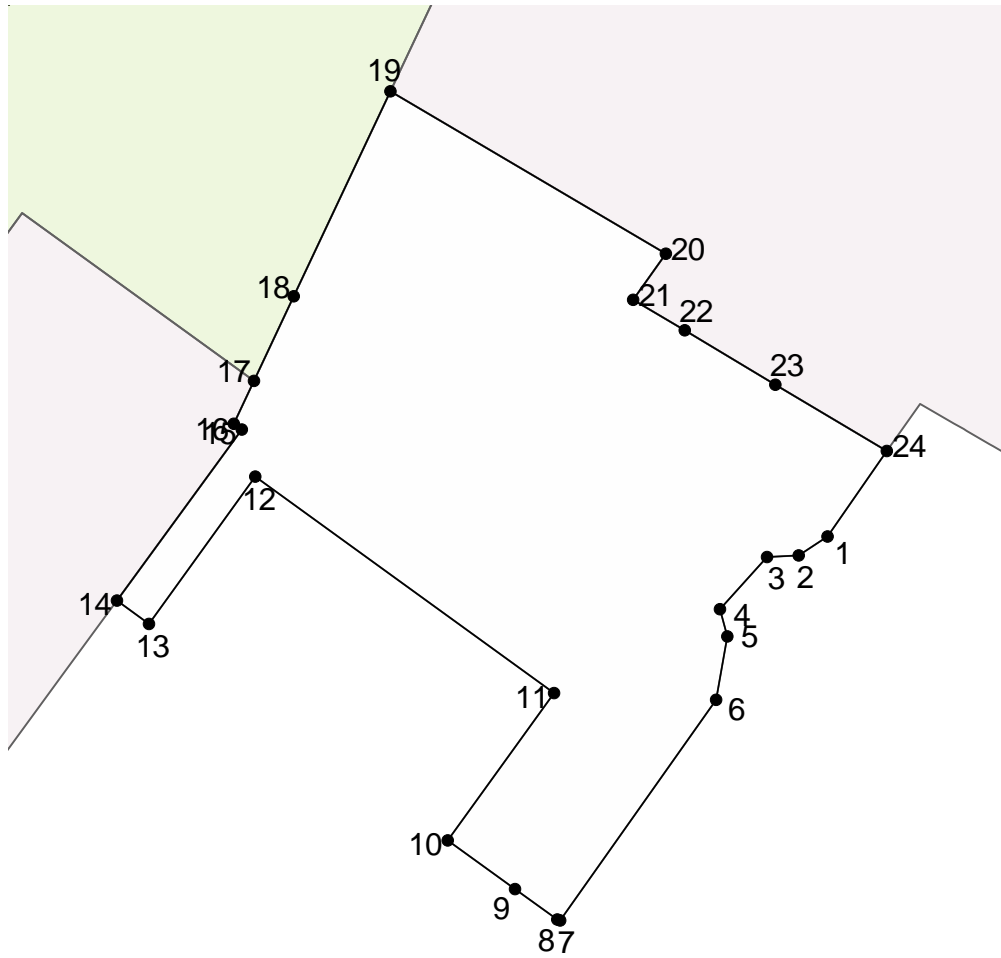
18	385372.70	3336122.36	0.3	-
19	385386.23	3336128.76	0.3	-
20	385375.51	3336146.95	0.3	-
21	385372.47	3336144.80	0.3	-
22	385370.44	3336148.20	0.3	-
23	385366.86	3336154.19	0.3	-
24	385362.46	3336161.57	0.3	-
1	385356.82	3336157.65	0.3	-
3. Сведения о характерных точках части (частей) границы объекта				
Обозначение характерных точек части границы	Координаты, м		Метод определения координат и средняя квадратическая погрешность положения характерной точки (Mt), м	Описание обозначения точки
	X	Y		
1	2	3	4	5

ОПИСАНИЕ МЕСТОПОЛОЖЕНИЯ ГРАНИЦ ЗОНЫ РАЗМЕЩЕНИЯ ОБЪЕКТОВ ГОРОДСКОГО ТРАНСПОРТА (ПЗ-305) (наименование объекта)						
Сведения о местоположении измененных (уточненных) границ объекта						
1. Система координат <u>МСК-38, зона 3</u>						
2. Сведения о характерных точках границ объекта						
Обозначение характерных точек границ	Существующие координаты, м		Измененные (уточненные) координаты, м		Метод определения координат и средняя квадратическая погрешность положения характерной точки (Mt), м	Описание обозначения точки
	X	Y	X	Y		
1	2	3	4	5	6	7
1			385356.82	3336157.65		
2			385355.57	3336155.73		
3			385355.47	3336153.64		
4			385352.02	3336150.54		
5			385350.21	3336151.01		
6			385346.02	3336150.28		
7			385331.43	3336139.96		
8			385331.50	3336139.77		
9			385333.51	3336136.98		
10			385336.73	3336132.54		
11			385346.46	3336139.57		
12			385360.77	3336119.82		
13			385351.05	3336112.79		
14			385352.59	3336110.67		
15			385363.88	3336118.93		
16			385364.27	3336118.40		
17			385367.10	3336119.74		
18			385372.70	3336122.36		
19			385386.23	3336128.76		
20			385375.51	3336146.95		
21			385372.47	3336144.80		
22			385370.44	3336148.20		
23			385366.86	3336154.19		
24			385362.46	3336161.57		
1			385356.82	3336157.65		
3. Сведения о характерных точках части (частей) границы объекта						

Обозначение характерных точек части границ	Существующие координаты, м		Измененные (уточненные) координаты, м		Метод определения координат и средняя квадратическая погрешность положения характерной точки (Mt), м	Описание обозначения точки
	X	Y	X	Y		
1	2	3	4	5	6	7

ОПИСАНИЕ МЕСТОПОЛОЖЕНИЯ ГРАНИЦ  
ЗОНЫ РАЗМЕЩЕНИЯ ОБЪЕКТОВ ГОРОДСКОГО ТРАНСПОРТА (ПЗ-305)  
(наименование объекта)

План границ объекта



Масштаб 1: 500

Используемые условные знаки и обозначения:

Подпись \_\_\_\_\_ Дата " \_\_ " \_\_\_\_\_ г.

Место для оттиска печати (при наличии) лица, составившего описание местоположения границ объекта



ОПИСАНИЕ МЕСТОПОЛОЖЕНИЯ ГРАНИЦ ЗОНЫ ПАРКОВ, СКВЕРОВ, БУЛЬВАРОВ (РЗ-502) (наименование объекта местоположение границ, которого описано (далее - объект)		
Сведения об объекте		
N п/п	Характеристики объекта	Описание характеристик
1	2	3
1	Местоположение объекта	Российская Федерация, Иркутская область, город Иркутск
2	Площадь объекта +/- величина погрешности определения площади (Р +/- Дельта Р)	2009+/- 0
3	Иные характеристики объекта	ПЭ П-01-04

ОПИСАНИЕ МЕСТОПОЛОЖЕНИЯ ГРАНИЦ ЗОНЫ ПАРКОВ, СКВЕРОВ, БУЛЬВАРОВ (РЗ-502) (наименование объекта)				
Сведения о местоположении границ объекта				
1. Система координат <u>МСК-38, зона 3</u>				
2. Сведения о характерных точках границ объекта				
Обозначение характерных точек границ	Координаты, м		Метод определения координат и средняя квадратическая погрешность положения характерной точки (Mt), м	Описание обозначения точки
	X	Y		
1	2	3	4	5
1	385277.20	3336296.71	0.3	-
2	385292.91	3336273.85	0.3	-
3	385305.18	3336282.28	0.3	-
4	385325.33	3336296.13	0.3	-
5	385337.74	3336304.67	0.3	-
6	385338.64	3336303.23	0.3	-
7	385344.14	3336306.74	0.3	-
8	385352.81	3336312.28	0.3	-
9	385344.10	3336325.35	0.3	-
10	385336.24	3336337.15	0.3	-
11	385327.76	3336331.34	0.3	-
12	385291.85	3336306.75	0.3	-
1	385277.20	3336296.71	0.3	-
3. Сведения о характерных точках части (частей) границы объекта				
Обозначение характерных точек части границы	Координаты, м		Метод определения координат и средняя квадратическая погрешность положения характерной точки (Mt),	Описание обозначения точки
	X	Y		

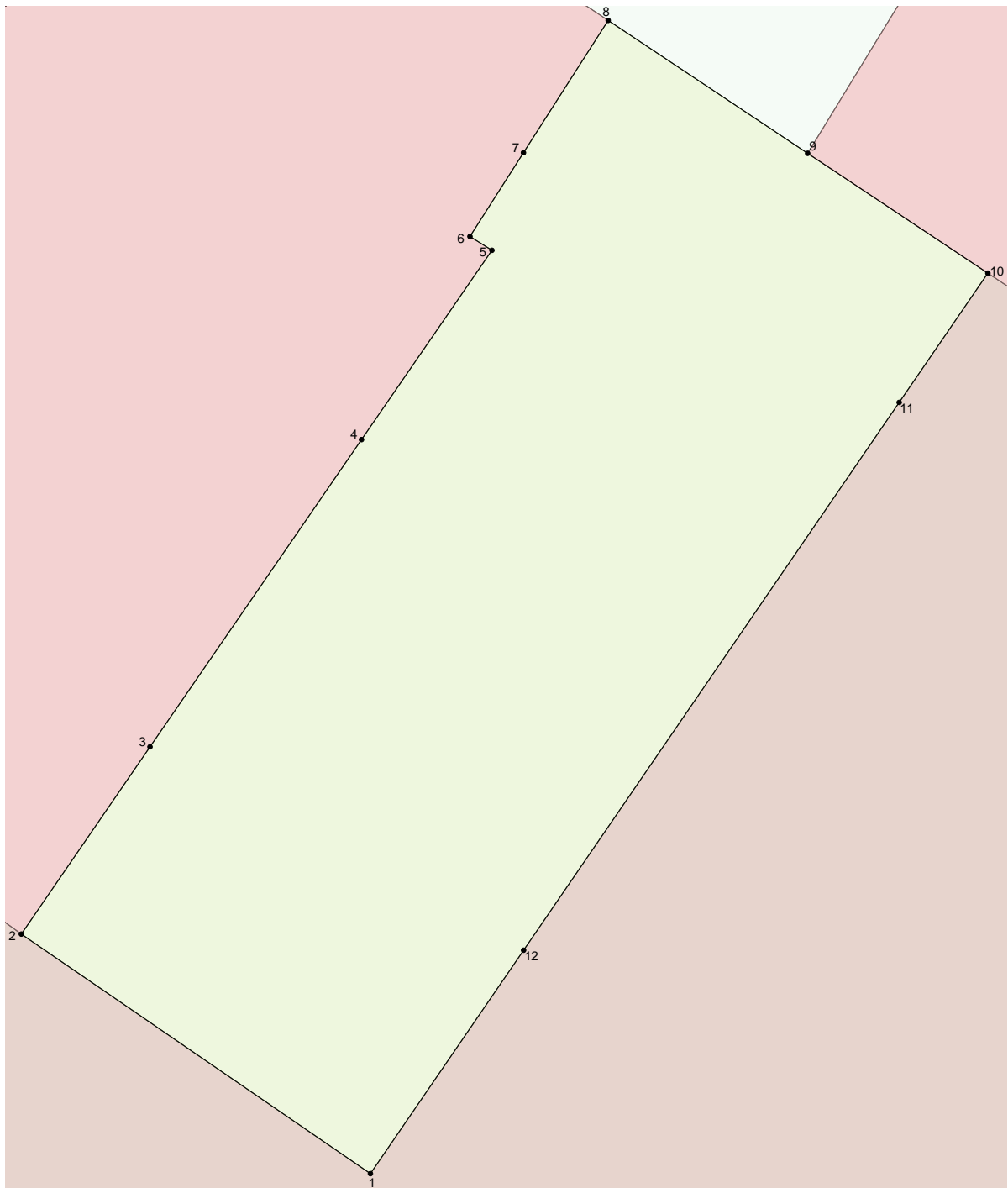
			M	
1	2	3	4	5

ОПИСАНИЕ МЕСТОПОЛОЖЕНИЯ ГРАНИЦ ЗОНЫ ПАРКОВ, СКВЕРОВ, БУЛЬВАРОВ (РЗ-502) (наименование объекта)						
Сведения о местоположении измененных (уточненных) границ объекта						
1. Система координат <u>МСК-38, зона 3</u>						
2. Сведения о характерных точках границ объекта						
Обозначение характерных точек границ	Существующие координаты, м		Измененные (уточненные) координаты, м		Метод определения координат и средняя квадратическая погрешность положения характерной точки (Mt), м	Описание обозначения точки
	X	Y	X	Y		
1	2	3	4	5	6	7
1			385277.20	3336296.71		
2			385292.91	3336273.85		
3			385305.18	3336282.28		
4			385325.33	3336296.13		
5			385337.74	3336304.67		
6			385338.64	3336303.23		
7			385344.14	3336306.74		
8			385352.81	3336312.28		
9			385344.10	3336325.35		
10			385336.24	3336337.15		
11			385327.76	3336331.34		
12			385291.85	3336306.75		
1			385277.20	3336296.71		
3. Сведения о характерных точках части (частей) границы объекта						
Обозначение характерных точек части границ	Существующие координаты, м		Измененные (уточненные) координаты, м		Метод определения координат и средняя квадратическая погрешность положения характерной точки (Mt), м	Описание обозначения точки
	X	Y	X	Y		
1	2	3	4	5	6	7



ОПИСАНИЕ МЕСТОПОЛОЖЕНИЯ ГРАНИЦ  
ЗОНЫ ПАРКОВ, СКВЕРОВ, БУЛЬВАРОВ (РЗ-502)  
(наименование объекта)

План границ объекта

Масштаб 1: 200

Используемые условные знаки и обозначения:

Подпись \_\_\_\_\_ Дата " \_ " \_\_\_\_\_ г.

Место для оттиска печати (при наличии) лица, составившего описание местоположения границ объекта

Лист N 283

ОПИСАНИЕ МЕСТОПОЛОЖЕНИЯ ГРАНИЦ  
ЗОНЫ, ПРЕДНАЗНАЧЕННЫЕ ДЛЯ ОТДЫХА, ТУРИЗМА ЗАНЯТИЙ ФИЗИЧЕСКОЙ КУЛЬТУРОЙ И  
 СПОРТОМ, ЗОНЫ ПЛЯЖЕЙ (РЗ-503)  
 (наименование объекта местоположение границ, которого описано  
 (далее - объект)

Сведения об объекте

N п/п	Характеристики объекта	Описание характеристик
1	2	3
1	Местоположение объекта	Российская Федерация, Иркутская область, город Иркутск
2	Площадь объекта +/- величина погрешности определения площади (Р +/- Дельта Р)	8226+/- 0
3	Иные характеристики объекта	ПЭ П-01-04

ОПИСАНИЕ МЕСТОПОЛОЖЕНИЯ ГРАНИЦ ЗОНЫ, ПРЕДНАЗНАЧЕННЫЕ ДЛЯ ОТДЫХА, ТУРИЗМА ЗАНЯТИЙ ФИЗИЧЕСКОЙ КУЛЬТУРОЙ И СПОРТОМ, ЗОНЫ ПЛЯЖЕЙ (РЗ-503) (наименование объекта)				
Сведения о местоположении границ объекта				
1. Система координат <u>МСК-38, зона 3</u>				
2. Сведения о характерных точках границ объекта				
Обозначение характерных точек границ	Координаты, м		Метод определения координат и средняя квадратическая погрешность положения характерной точки (Mt), м	Описание обозначения точки
	X	Y		
1	2	3	4	5
1	385492.50	3336671.91	0.3	-
2	385476.87	3336670.31	0.3	-
3	385489.52	3336630.83	0.3	-
4	385504.86	3336582.88	0.3	-
5	385514.15	3336553.86	0.3	-
6	385517.62	3336543.00	0.3	-
7	385521.48	3336530.85	0.3	-
8	385523.96	3336523.03	0.3	-
9	385525.59	3336517.91	0.3	-
10	385526.81	3336514.10	0.3	-
11	385528.98	3336514.79	0.3	-
12	385530.41	3336515.25	0.3	-



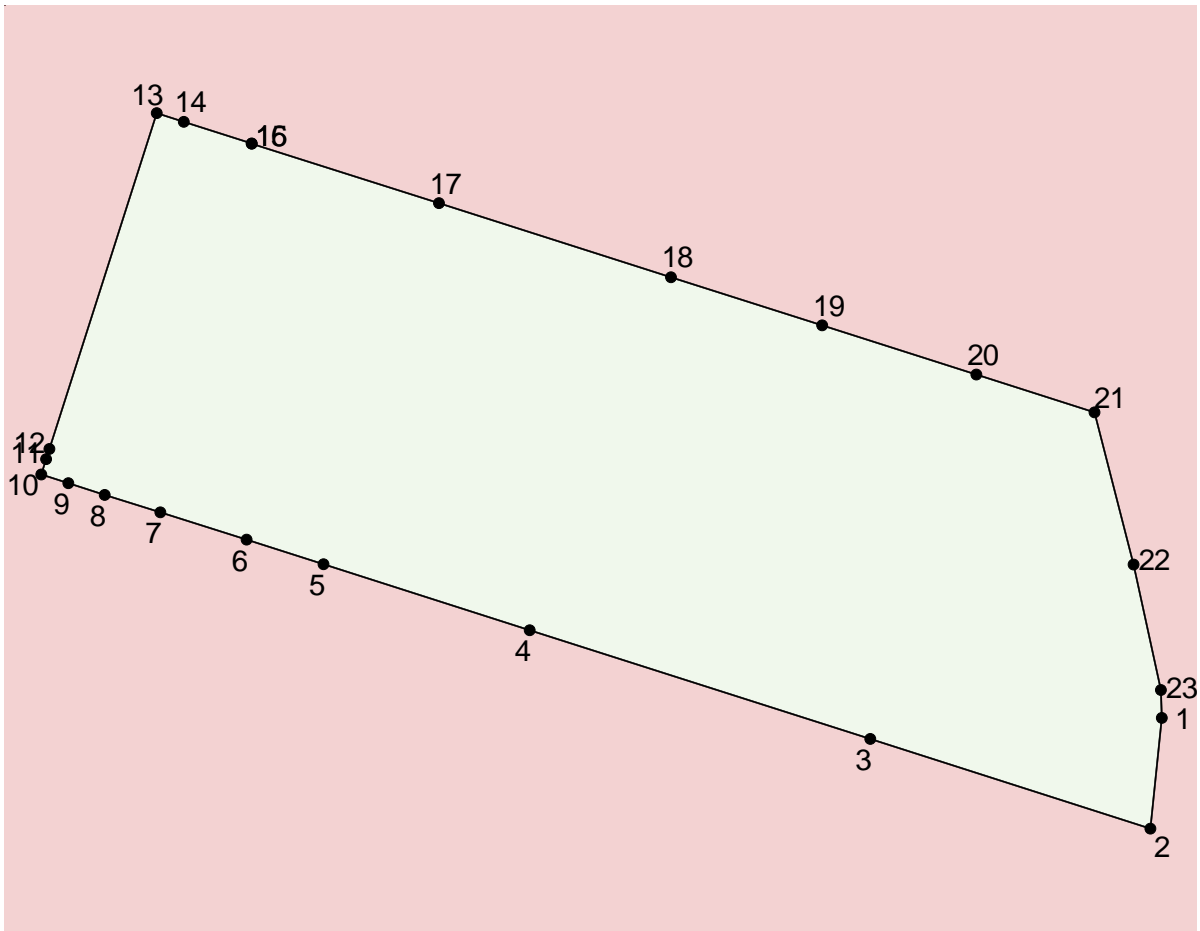
13	385577.78	3336530.36	0.3	-
14	385576.56	3336534.17	0.3	-
15	385573.52	3336543.74	0.3	-
16	385573.48	3336543.72	0.3	-
17	385565.09	3336570.12	0.3	-
18	385554.65	3336602.77	0.3	-
19	385547.85	3336624.09	0.3	-
20	385540.90	3336645.80	0.3	-
21	385535.58	3336662.42	0.3	-
22	385514.11	3336667.95	0.3	-
23	385496.44	3336671.79	0.3	-
1	385492.50	3336671.91	0.3	-
3. Сведения о характерных точках части (частей) границы объекта				
Обозначение характерных точек части границы	Координаты, м		Метод определения координат и средняя квадратическая погрешность положения характерной точки (Mt), м	Описание обозначения точки
	X	Y		
1	2	3	4	5

ОПИСАНИЕ МЕСТОПОЛОЖЕНИЯ ГРАНИЦ ЗОНЫ, ПРЕДНАЗНАЧЕННЫЕ ДЛЯ ОТДЫХА, ТУРИЗМА ЗАНЯТИЙ ФИЗИЧЕСКОЙ КУЛЬТУРОЙ И СПОРТОМ, ЗОНЫ ПЛЯЖЕЙ (РЗ-503) (наименование объекта)						
Сведения о местоположении измененных (уточненных) границ объекта						
1. Система координат <u>МСК-38, зона 3</u>						
2. Сведения о характерных точках границ объекта						
Обозначение характерных точек границ	Существующие координаты, м		Измененные (уточненные) координаты, м		Метод определения координат и средняя квадратическая погрешность положения характерной точки (Mt), м	Описание обозначения точки
	X	Y	X	Y		
1	2	3	4	5	6	7
1			385492.50	3336671.91		
2			385476.87	3336670.31		
3			385489.52	3336630.83		
4			385504.86	3336582.88		
5			385514.15	3336553.86		
6			385517.62	3336543.00		
7			385521.48	3336530.85		
8			385523.96	3336523.03		
9			385525.59	3336517.91		
10			385526.81	3336514.10		
11			385528.98	3336514.79		
12			385530.41	3336515.25		
13			385577.78	3336530.36		
14			385576.56	3336534.17		
15			385573.52	3336543.74		
16			385573.48	3336543.72		
17			385565.09	3336570.12		
18			385554.65	3336602.77		
19			385547.85	3336624.09		
20			385540.90	3336645.80		
21			385535.58	3336662.42		
22			385514.11	3336667.95		
23			385496.44	3336671.79		
1			385492.50	3336671.91		
3. Сведения о характерных точках части (частей) границы объекта						

Обозначение характерных точек части границ	Существующие координаты, м		Измененные (уточненные) координаты, м		Метод определения координат и средняя квадратическая погрешность положения характерной точки (Mt), м	Описание обозначения точки
	X	Y	X	Y		
1	2	3	4	5	6	7

ОПИСАНИЕ МЕСТОПОЛОЖЕНИЯ ГРАНИЦ  
ЗОНЫ, ПРЕДНАЗНАЧЕННЫЕ ДЛЯ ОТДЫХА, ТУРИЗМА ЗАНЯТИЙ ФИЗИЧЕСКОЙ КУЛЬТУРОЙ И  
СПОРТОМ, ЗОНЫ ПЛЯЖЕЙ (РЗ-503)  
(наименование объекта)

План границ объекта



Масштаб 1: 1000

Используемые условные знаки и обозначения:

Подпись \_\_\_\_\_ Дата " \_\_ " \_\_\_\_\_ г.

Место для оттиска печати (при наличии) лица, составившего описание местоположения границ объекта

ОПИСАНИЕ МЕСТОПОЛОЖЕНИЯ ГРАНИЦ ЗОНЫ ЗАСТРОЙКИ МАЛОЭТАЖНЫМИ МНОГОКВАРТИРНЫМИ ЖИЛЫМИ ДОМАМИ (ДО 4 ЭТ.) (ЖЗ-102) (наименование объекта местоположение границ, которого описано (далее - объект) _____		
Сведения об объекте		
N п/п	Характеристики объекта	Описание характеристик
1	2	3
1	Местоположение объекта	Российская Федерация, Иркутская область, город Иркутск
2	Площадь объекта +/- величина погрешности определения площади (P +/- Дельта P)	20868+/- 0
3	Иные характеристики объекта	ПЭ П-01-05

ОПИСАНИЕ МЕСТОПОЛОЖЕНИЯ ГРАНИЦ ЗОНЫ ЗАСТРОЙКИ МАЛОЭТАЖНЫМИ МНОГОКВАРТИРНЫМИ ЖИЛЫМИ ДОМАМИ (ДО 4 ЭТ.) (ЖЗ-102) (наименование объекта)				
Сведения о местоположении границ объекта				
1. Система координат <u>МСК-38, зона 3</u>				
2. Сведения о характерных точках границ объекта				
Обозначение характерных точек границ	Координаты, м		Метод определения координат и средняя квадратическая погрешность положения характерной точки (Mt), м	Описание обозначения точки
	X	Y		
1	2	3	4	5
1	384492.69	3335752.84	0.3	Деревянный кольшек
2	384491.00	3335754.78	0.3	Деревянный кольшек
3	384491.09	3335754.86	0.3	Деревянный кольшек
4	384491.76	3335755.50	0.3	Деревянный кольшек
5	384485.03	3335762.68	0.3	Деревянный кольшек
6	384483.38	3335764.72	0.3	Деревянный кольшек
7	384479.04	3335770.12	0.3	Деревянный кольшек
8	384441.74	3335734.51	0.3	Деревянный кольшек
9	384425.53	3335750.35	0.3	Деревянный кольшек
10	384420.64	3335755.13	0.3	Деревянный кольшек
11	384445.10	3335778.77	0.3	Деревянный кольшек

12	384427.08	3335799.19	0.3	Деревянный колышек
13	384431.05	3335803.06	0.3	Деревянный колышек
14	384424.32	3335809.90	0.3	Деревянный колышек
15	384421.88	3335807.76	0.3	Деревянный колышек
16	384421.89	3335807.75	0.3	Деревянный колышек
17	384392.47	3335781.09	0.3	Деревянный колышек
18	384389.34	3335777.51	0.3	Деревянный колышек
19	384387.27	3335775.14	0.3	Деревянный колышек
20	384377.67	3335765.60	0.3	Деревянный колышек
21	384371.68	3335759.67	0.3	Деревянный колышек
22	384318.18	3335814.15	0.3	Деревянный колышек
23	384293.00	3335789.88	0.3	Деревянный колышек
24	384297.61	3335784.08	0.3	Деревянный колышек
25	384306.08	3335773.25	0.3	Деревянный колышек
26	384330.87	3335747.21	0.3	Деревянный колышек
27	384350.85	3335727.23	0.3	Деревянный колышек
28	384344.17	3335722.18	0.3	Деревянный колышек
29	384336.78	3335716.41	0.3	Деревянный колышек
30	384336.84	3335716.33	0.3	Деревянный колышек

31	384336.91	3335716.25	0.3	Деревянный колышек
32	384331.38	3335710.26	0.3	Деревянный колышек
33	384329.53	3335708.34	0.3	Деревянный колышек
34	384331.69	3335706.26	0.3	Деревянный колышек
35	384331.36	3335705.95	0.3	Деревянный колышек
36	384322.46	3335697.65	0.3	Деревянный колышек
37	384322.77	3335697.22	0.3	Деревянный колышек
38	384319.18	3335694.62	0.3	Деревянный колышек
39	384318.92	3335694.84	0.3	Деревянный колышек
40	384315.76	3335692.81	0.3	Деревянный колышек
41	384305.86	3335685.46	0.3	Деревянный колышек
42	384297.12	3335678.88	0.3	Деревянный колышек
43	384289.04	3335672.81	0.3	Деревянный колышек
44	384289.58	3335672.30	0.3	Деревянный колышек
45	384298.13	3335664.35	0.3	Деревянный колышек
46	384314.80	3335648.81	0.3	Деревянный колышек
47	384322.46	3335655.47	0.3	Деревянный колышек
48	384334.09	3335665.60	0.3	Деревянный колышек
49	384335.86	3335663.96	0.3	Деревянный колышек



50	384346.73	3335674.77	0.3	Деревянный колышек
51	384357.86	3335664.74	0.3	Деревянный колышек
52	384358.36	3335661.94	0.3	Деревянный колышек
53	384369.73	3335674.69	0.3	Деревянный колышек
54	384368.23	3335676.49	0.3	Деревянный колышек
55	384376.39	3335682.83	0.3	Деревянный колышек
56	384386.99	3335669.16	0.3	Деревянный колышек
57	384390.23	3335666.01	0.3	Деревянный колышек
58	384391.40	3335660.77	0.3	Деревянный колышек
59	384392.11	3335657.59	0.3	Деревянный колышек
60	384392.27	3335656.86	0.3	Деревянный колышек
61	384385.77	3335647.79	0.3	Деревянный колышек
62	384402.91	3335626.96	0.3	Деревянный колышек
63	384458.77	3335671.00	0.3	Деревянный колышек
64	384497.08	3335701.21	0.3	Деревянный колышек
65	384524.05	3335722.48	0.3	Деревянный колышек
66	384518.31	3335729.71	0.3	Деревянный колышек
67	384508.94	3335741.52	0.3	Деревянный колышек
68	384503.89	3335737.39	0.3	Деревянный колышек

69	384493.69	3335751.46	0.3	Деревянный кольшек
70	384492.78	3335752.73	0.3	Деревянный кольшек
71	384492.70	3335752.83	0.3	Деревянный кольшек
1	384492.69	3335752.84	0.3	Деревянный кольшек
3. Сведения о характерных точках части (частей) границы объекта				
Обозначение характерных точек части границы	Координаты, м		Метод определения координат и средняя квадратическая погрешность положения характерной точки (Mt), м	Описание обозначения точки
	X	Y		
1	2	3	4	5

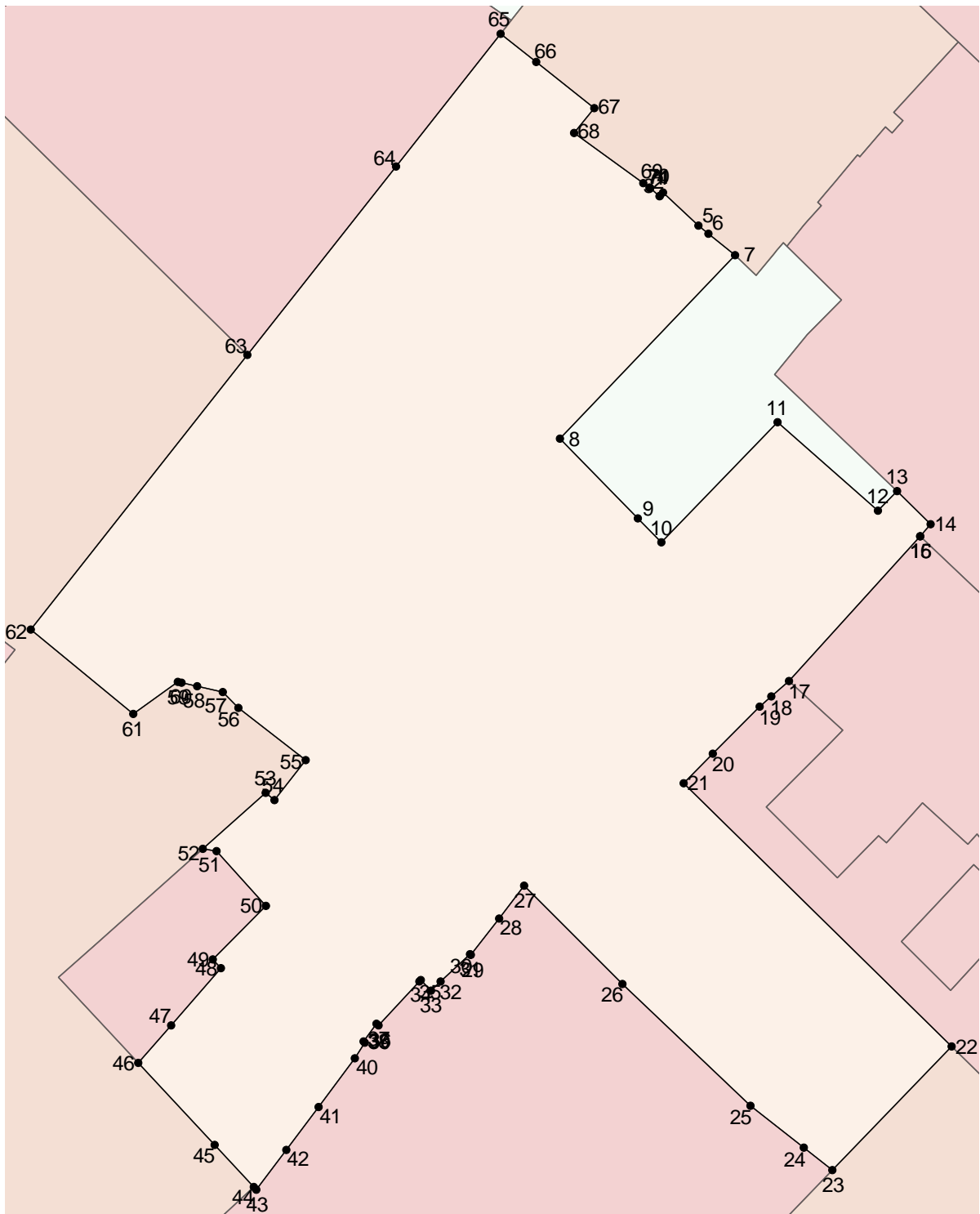
ОПИСАНИЕ МЕСТОПОЛОЖЕНИЯ ГРАНИЦ ЗОНЫ ЗАСТРОЙКИ МАЛОЭТАЖНЫМИ МНОГОКВАРТИРНЫМИ ЖИЛЫМИ ДОМАМИ (ДО 4 ЭТ.) (ЖЗ-102) (наименование объекта)						
Сведения о местоположении измененных (уточненных) границ объекта						
1. Система координат <u>МСК-38, зона 3</u>						
2. Сведения о характерных точках границ объекта						
Обозначение характерных точек границ	Существующие координаты, м		Измененные (уточненные) координаты, м		Метод определения координат и средняя квадратическая погрешность положения характерной точки (Mt), м	Описание обозначения точки
	X	Y	X	Y		
1	2	3	4	5	6	7
1			384492.69	3335752.84		
2			384491.00	3335754.78		
3			384491.09	3335754.86		
4			384491.76	3335755.50		
5			384485.03	3335762.68		
6			384483.38	3335764.72		
7			384479.04	3335770.12		
8			384441.74	3335734.51		
9			384425.53	3335750.35		
10			384420.64	3335755.13		
11			384445.10	3335778.77		
12			384427.08	3335799.19		
13			384431.05	3335803.06		
14			384424.32	3335809.90		
15			384421.88	3335807.76		
16			384421.89	3335807.75		
17			384392.47	3335781.09		
18			384389.34	3335777.51		
19			384387.27	3335775.14		
20			384377.67	3335765.60		
21			384371.68	3335759.67		
22			384318.18	3335814.15		
23			384293.00	3335789.88		
24			384297.61	3335784.08		
25			384306.08	3335773.25		
26			384330.87	3335747.21		
27			384350.85	3335727.23		
28			384344.17	3335722.18		

29			384336.78	3335716.41		
30			384336.84	3335716.33		
31			384336.91	3335716.25		
32			384331.38	3335710.26		
33			384329.53	3335708.34		
34			384331.69	3335706.26		
35			384331.36	3335705.95		
36			384322.46	3335697.65		
37			384322.77	3335697.22		
38			384319.18	3335694.62		
39			384318.92	3335694.84		
40			384315.76	3335692.81		
41			384305.86	3335685.46		
42			384297.12	3335678.88		
43			384289.04	3335672.81		
44			384289.58	3335672.30		
45			384298.13	3335664.35		
46			384314.80	3335648.81		
47			384322.46	3335655.47		
48			384334.09	3335665.60		
49			384335.86	3335663.96		
50			384346.73	3335674.77		
51			384357.86	3335664.74		
52			384358.36	3335661.94		
53			384369.73	3335674.69		
54			384368.23	3335676.49		
55			384376.39	3335682.83		
56			384386.99	3335669.16		
57			384390.23	3335666.01		
58			384391.40	3335660.77		
59			384392.11	3335657.59		
60			384392.27	3335656.86		
61			384385.77	3335647.79		
62			384402.91	3335626.96		
63			384458.77	3335671.00		
64			384497.08	3335701.21		
65			384524.05	3335722.48		
66			384518.31	3335729.71		
67			384508.94	3335741.52		
68			384503.89	3335737.39		
69			384493.69	3335751.46		
70			384492.78	3335752.73		
71			384492.70	3335752.83		
1			384492.69	3335752.84		
3. Сведения о характерных точках части (частей) границы объекта						
Обозначение характерных точек части	Существующие координаты, м		Измененные (уточненные) координаты, м		Метод определения координат и средняя квадратическая	Описание обозначения точки
	X	Y	X	Y		

границ					погрешность положения характерной точки (Mt), м	
1	2	3	4	5	6	7

ОПИСАНИЕ МЕСТОПОЛОЖЕНИЯ ГРАНИЦ  
 ЗОНЫ ЗАСТРОЙКИ МАЛОЭТАЖНЫМИ МНОГОКВАРТИРНЫМИ ЖИЛЫМИ ДОМАМИ (ДО 4 ЭТ.)  
 (ЖЗ-102)  
 (наименование объекта)

План границ объекта



Масштаб 1: 1000

Используемые условные знаки и обозначения:

Подпись \_\_\_\_\_ Дата " \_\_ " \_\_\_\_\_ г.

Место для оттиска печати (при наличии) лица, составившего описание местоположения границ объекта

Лист N 299

ОПИСАНИЕ МЕСТОПОЛОЖЕНИЯ ГРАНИЦ <u>ЗОНЫ ДЕЛОВОГО, ОБЩЕСТВЕННОГО И КОММЕРЧЕСКОГО НАЗНАЧЕНИЯ (ОДЗ-201)</u> (наименование объекта местоположение границ, которого описано (далее - объект) _____		
Сведения об объекте		
N п/п	Характеристики объекта	Описание характеристик
1	2	3
1	Местоположение объекта	Российская Федерация, Иркутская область, город Иркутск
2	Площадь объекта +/- величина погрешности определения площади (P +/- Дельта P)	5524+/- 0
3	Иные характеристики объекта	ПЭ П-01-05

ОПИСАНИЕ МЕСТОПОЛОЖЕНИЯ ГРАНИЦ ЗОНЫ ДЕЛОВОГО, ОБЩЕСТВЕННОГО И КОММЕРЧЕСКОГО НАЗНАЧЕНИЯ (ОДЗ-201) (наименование объекта)				
Сведения о местоположении границ объекта				
1. Система координат <u>МСК-38, зона 3</u>				
2. Сведения о характерных точках границ объекта				
Обозначение характерных точек границ	Координаты, м		Метод определения координат и средняя квадратическая погрешность положения характерной точки (Mt), м	Описание обозначения точки
	X	Y		
1	2	3	4	5
1	384424.61	3335844.69	0.3	-
2	384420.87	3335841.19	0.3	-
3	384420.27	3335841.89	0.3	-
4	384420.27	3335841.90	0.3	-
5	384404.01	3335826.62	0.3	-
6	384421.88	3335807.76	0.3	-
7	384424.32	3335809.90	0.3	-
8	384431.05	3335803.06	0.3	-
9	384454.76	3335778.19	0.3	-
10	384462.92	3335784.83	0.3	-
11	384469.91	3335791.76	0.3	-
12	384480.84	3335780.66	0.3	-
13	384485.08	3335784.04	0.3	-



14	384486.00	3335784.88	0.3	-
15	384486.01	3335784.85	0.3	-
16	384489.11	3335787.67	0.3	-
17	384489.78	3335786.93	0.3	-
18	384491.34	3335788.25	0.3	-
19	384493.95	3335790.46	0.3	-
20	384499.45	3335795.03	0.3	-
21	384499.07	3335795.48	0.3	-
22	384505.11	3335800.69	0.3	-
23	384503.90	3335802.03	0.3	-
24	384506.37	3335804.26	0.3	-
25	384508.07	3335802.39	0.3	-
26	384515.29	3335809.01	0.3	-
27	384522.36	3335815.50	0.3	-
28	384471.25	3335869.14	0.3	-
29	384464.23	3335862.41	0.3	-
30	384452.49	3335851.14	0.3	-
31	384434.56	3335834.29	0.3	-
1	384424.61	3335844.69	0.3	-
3. Сведения о характерных точках части (частей) границы объекта				
Обозначение характерных точек части границы	Координаты, м		Метод определения координат и средняя квадратическая погрешность	Описание обозначения точки
	X	Y		

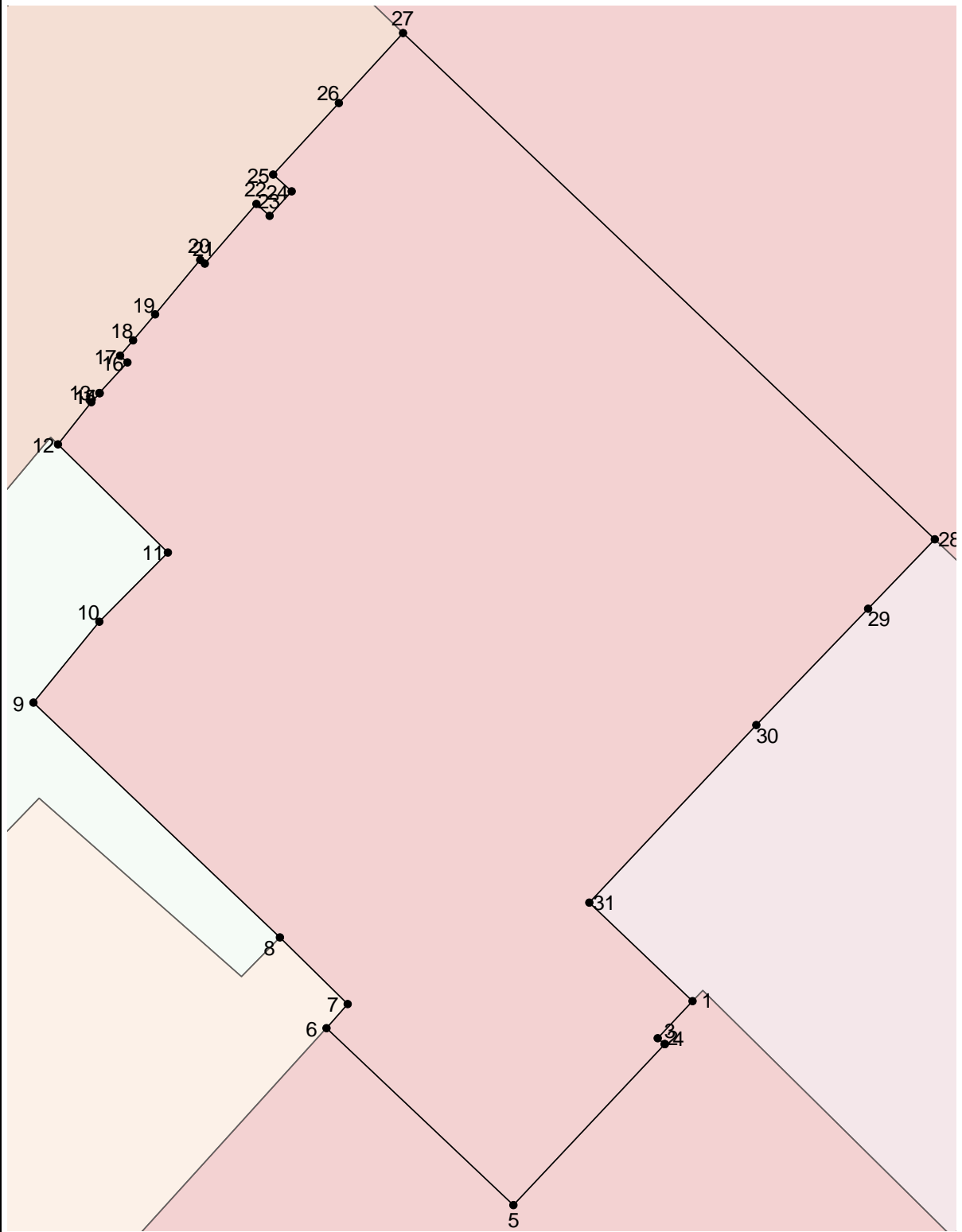
			положения характерной точки (Mt), м	
1	2	3	4	5

ОПИСАНИЕ МЕСТОПОЛОЖЕНИЯ ГРАНИЦ ЗОНЫ ДЕЛОВОГО, ОБЩЕСТВЕННОГО И КОММЕРЧЕСКОГО НАЗНАЧЕНИЯ (ОДЗ-201) (наименование объекта)						
Сведения о местоположении измененных (уточненных) границ объекта						
1. Система координат <u>МСК-38, зона 3</u>						
2. Сведения о характерных точках границ объекта						
Обозначение характерных точек границ	Существующие координаты, м		Измененные (уточненные) координаты, м		Метод определения координат и средняя квадратическая погрешность положения характерной точки (Mt), м	Описание обозначения точки
	X	Y	X	Y		
1	2	3	4	5	6	7
1			384424.61	3335844.69		
2			384420.87	3335841.19		
3			384420.27	3335841.89		
4			384420.27	3335841.90		
5			384404.01	3335826.62		
6			384421.88	3335807.76		
7			384424.32	3335809.90		
8			384431.05	3335803.06		
9			384454.76	3335778.19		
10			384462.92	3335784.83		
11			384469.91	3335791.76		
12			384480.84	3335780.66		
13			384485.08	3335784.04		
14			384486.00	3335784.88		
15			384486.01	3335784.85		
16			384489.11	3335787.67		
17			384489.78	3335786.93		
18			384491.34	3335788.25		
19			384493.95	3335790.46		
20			384499.45	3335795.03		
21			384499.07	3335795.48		
22			384505.11	3335800.69		
23			384503.90	3335802.03		
24			384506.37	3335804.26		
25			384508.07	3335802.39		
26			384515.29	3335809.01		
27			384522.36	3335815.50		
28			384471.25	3335869.14		
29			384464.23	3335862.41		

30			384452.49	3335851.14		
31			384434.56	3335834.29		
1			384424.61	3335844.69		
3. Сведения о характерных точках части (частей) границы объекта						
Обозначение характерных точек части границ	Существующие координаты, м		Измененные (уточненные) координаты, м		Метод определения координат и средняя квадратическая погрешность положения характерной точки (Mt), м	Описание обозначения точки
	X	Y	X	Y		
1	2	3	4	5	6	7

ОПИСАНИЕ МЕСТОПОЛОЖЕНИЯ ГРАНИЦ  
ЗОНЫ ДЕЛОВОГО, ОБЩЕСТВЕННОГО И КОММЕРЧЕСКОГО НАЗНАЧЕНИЯ (ОДЗ-201)  
(наименование объекта)

План границ объекта



Масштаб 1: 500

Используемые условные знаки и обозначения:

Подпись \_\_\_\_\_ Дата " \_\_ " \_\_\_\_\_ г.

Место для оттиска печати (при наличии) лица, составившего описание местоположения границ объекта

Лист N 306

ОПИСАНИЕ МЕСТОПОЛОЖЕНИЯ ГРАНИЦ  
ЗОНЫ ДЕЛОВОГО, ОБЩЕСТВЕННОГО И КОММЕРЧЕСКОГО НАЗНАЧЕНИЯ (ОДЗ-201)  
 (наименование объекта местоположение границ, которого описано  
 (далее - объект)

\_\_\_\_\_

Сведения об объекте

N п/п	Характеристики объекта	Описание характеристик
1	2	3
1	Местоположение объекта	Российская Федерация, Иркутская область, город Иркутск
2	Площадь объекта +/- величина погрешности определения площади (Р +/- Дельта Р)	100574+/- 0
3	Иные характеристики объекта	ПЭ П-01-05

ОПИСАНИЕ МЕСТОПОЛОЖЕНИЯ ГРАНИЦ ЗОНЫ ДЕЛОВОГО, ОБЩЕСТВЕННОГО И КОММЕРЧЕСКОГО НАЗНАЧЕНИЯ (ОДЗ-201) (наименование объекта)				
Сведения о местоположении границ объекта				
1. Система координат <u>МСК-38, зона 3</u>				
2. Сведения о характерных точках границ объекта				
Обозначение характерных точек границ	Координаты, м		Метод определения координат и средняя квадратическая погрешность положения характерной точки (Mt), м	Описание обозначения точки
	X	Y		
1	2	3	4	5
1	384352.42	3335834.89	0.3	-
2	384393.01	3335871.73	0.3	-
3	384396.44	3335875.03	0.3	-
4	384396.60	3335875.17	0.3	-
5	384389.60	3335882.96	0.3	-
6	384407.31	3335900.04	0.3	-
7	384425.29	3335917.38	0.3	-
8	384442.89	3335930.80	0.3	-
9	384517.79	3335987.96	0.3	-
10	384586.73	3336040.57	0.3	-
11	384650.79	3336089.46	0.3	-
12	384646.19	3336095.91	0.3	-
13	384646.18	3336095.92	0.3	-

14	384646.18	3336095.93	0.3	-
15	384646.09	3336096.05	0.3	-
16	384645.72	3336096.65	0.3	-
17	384645.11	3336097.61	0.3	-
18	384631.80	3336118.78	0.3	-
19	384558.80	3336234.80	0.3	-
20	384555.18	3336240.54	0.3	-
21	384543.52	3336259.06	0.3	-
22	384532.85	3336251.59	0.3	-
23	384530.52	3336249.96	0.3	-
24	384525.30	3336246.44	0.3	-
25	384516.73	3336240.66	0.3	-
26	384488.54	3336221.64	0.3	-
27	384459.66	3336203.54	0.3	-
28	384453.20	3336199.49	0.3	-
29	384353.85	3336137.23	0.3	-
30	384353.22	3336136.80	0.3	-
31	384317.18	3336112.81	0.3	-
32	384316.92	3336112.57	0.3	-
33	384311.92	3336107.83	0.3	-
34	384305.79	3336102.03	0.3	-



35	384305.75	3336101.99	0.3	-
36	384290.00	3336087.06	0.3	-
37	384286.43	3336083.68	0.3	-
38	384285.18	3336082.49	0.3	-
39	384276.28	3336073.72	0.3	-
40	384274.73	3336072.19	0.3	-
41	384242.68	3336039.66	0.3	-
42	384240.60	3336037.55	0.3	-
43	384221.15	3336017.81	0.3	-
44	384228.77	3336010.67	0.3	-
45	384231.07	3336008.37	0.3	-
46	384230.64	3336007.92	0.3	-
47	384246.56	3335992.70	0.3	-
48	384245.05	3335991.31	0.3	-
49	384248.47	3335987.63	0.3	-
50	384249.67	3335988.85	0.3	-
51	384259.96	3335977.75	0.3	-
52	384268.02	3335969.04	0.3	-
53	384281.22	3335954.33	0.3	-
54	384297.40	3335937.13	0.3	-
55	384295.34	3335935.36	0.3	-

56	384296.05	3335934.39	0.3	-
57	384294.28	3335932.72	0.3	-
58	384296.77	3335928.44	0.3	-
59	384304.74	3335916.06	0.3	-
60	384304.75	3335916.04	0.3	-
61	384302.26	3335914.27	0.3	-
62	384294.29	3335908.59	0.3	-
63	384282.62	3335900.88	0.3	-
64	384275.46	3335896.38	0.3	-
65	384272.99	3335894.38	0.3	-
66	384274.08	3335892.71	0.3	-
67	384262.33	3335884.99	0.3	-
68	384253.98	3335879.51	0.3	-
69	384248.01	3335885.60	0.3	-
70	384241.86	3335891.85	0.3	-
71	384235.93	3335897.89	0.3	-
72	384196.66	3335937.88	0.3	-
73	384191.37	3335943.26	0.3	-
74	384169.59	3335965.44	0.3	-
75	384150.29	3335945.74	0.3	-
76	384150.27	3335945.72	0.3	-

77	384136.54	3335931.70	0.3	-
78	384136.29	3335931.43	0.3	-
79	384136.24	3335931.37	0.3	-
80	384110.77	3335902.55	0.3	-
81	384108.23	3335899.68	0.3	-
82	384115.34	3335893.20	0.3	-
83	384115.53	3335893.06	0.3	-
84	384124.51	3335884.90	0.3	-
85	384124.52	3335884.89	0.3	-
86	384124.21	3335884.56	0.3	-
87	384126.63	3335882.41	0.3	-
88	384127.60	3335882.47	0.3	-
89	384135.22	3335875.26	0.3	-
90	384134.61	3335874.36	0.3	-
91	384139.44	3335870.09	0.3	-
92	384140.25	3335869.37	0.3	-
93	384140.30	3335869.62	0.3	-
94	384141.27	3335874.12	0.3	-
95	384141.59	3335875.65	0.3	-
96	384144.51	3335878.50	0.3	-
97	384140.67	3335882.61	0.3	-

98	384143.01	3335885.04	0.3	-
99	384146.93	3335880.84	0.3	-
100	384152.24	3335885.99	0.3	-
101	384157.14	3335890.45	0.3	-
102	384159.29	3335888.12	0.3	-
103	384162.03	3335885.16	0.3	-
104	384166.54	3335880.29	0.3	-
105	384168.06	3335878.66	0.3	-
106	384169.57	3335877.02	0.3	-
107	384171.33	3335875.12	0.3	-
108	384171.69	3335874.83	0.3	-
109	384173.32	3335873.52	0.3	-
110	384172.54	3335872.64	0.3	-
111	384168.41	3335867.74	0.3	-
112	384163.14	3335862.41	0.3	-
113	384162.19	3335860.72	0.3	-
114	384160.94	3335858.47	0.3	-
115	384162.34	3335857.09	0.3	-
116	384164.48	3335854.97	0.3	-
117	384164.40	3335854.88	0.3	-
118	384165.64	3335853.82	0.3	-

119	384171.48	3335848.86	0.3	-
120	384171.27	3335848.26	0.3	-
121	384170.81	3335846.97	0.3	-
122	384186.75	3335832.96	0.3	-
123	384197.19	3335822.63	0.3	-
124	384203.39	3335828.54	0.3	-
125	384203.53	3335828.81	0.3	-
126	384205.01	3335830.25	0.3	-
127	384207.39	3335827.76	0.3	-
128	384207.78	3335828.16	0.3	-
129	384210.55	3335825.85	0.3	-
130	384213.46	3335829.31	0.3	-
131	384210.94	3335831.42	0.3	-
132	384212.16	3335832.72	0.3	-
133	384213.86	3335832.46	0.3	-
134	384216.91	3335829.26	0.3	-
135	384223.32	3335826.34	0.3	-
136	384226.01	3335824.09	0.3	-
137	384230.97	3335828.70	0.3	-
138	384234.61	3335831.91	0.3	-
139	384235.39	3335830.84	0.3	-

140	384244.53	3335840.05	0.3	-
141	384250.08	3335845.99	0.3	-
142	384254.97	3335849.38	0.3	-
143	384256.46	3335850.68	0.3	-
144	384264.37	3335857.56	0.3	-
145	384270.39	3335862.80	0.3	-
146	384281.69	3335851.30	0.3	-
147	384284.32	3335848.62	0.3	-
148	384294.97	3335837.77	0.3	-
149	384310.86	3335821.60	0.3	-
150	384318.18	3335814.15	0.3	-
151	384371.68	3335759.67	0.3	-
152	384377.67	3335765.60	0.3	-
153	384387.27	3335775.14	0.3	-
154	384389.34	3335777.51	0.3	-
155	384392.47	3335781.09	0.3	-
156	384382.48	3335792.03	0.3	-
157	384380.07	3335789.69	0.3	-
158	384366.84	3335776.48	0.3	-
159	384352.47	3335790.92	0.3	-
160	384361.02	3335799.29	0.3	-

161	384359.55	3335800.90	0.3	-
162	384365.75	3335806.49	0.3	-
163	384367.68	3335808.24	0.3	-
164	384359.27	3335817.45	0.3	-
165	384361.33	3335819.34	0.3	-
166	384361.25	3335819.40	0.3	-
167	384356.05	3335823.45	0.3	-
168	384353.19	3335820.69	0.3	-
169	384355.13	3335818.63	0.3	-
170	384339.51	3335803.94	0.3	-
171	384329.55	3335813.95	0.3	-
1	384352.42	3335834.89	0.3	-

### 3. Сведения о характерных точках части (частей) границы объекта

Обозначение характерных точек части границы	Координаты, м		Метод определения координат и средняя квадратическая погрешность положения характерной точки (Mt), м	Описание обозначения точки
	X	Y		
1	2	3	4	5

ОПИСАНИЕ МЕСТОПОЛОЖЕНИЯ ГРАНИЦ ЗОНЫ ДЕЛОВОГО, ОБЩЕСТВЕННОГО И КОММЕРЧЕСКОГО НАЗНАЧЕНИЯ (ОДЗ-201) (наименование объекта)						
Сведения о местоположении измененных (уточненных) границ объекта						
1. Система координат <u>МСК-38, зона 3</u>						
2. Сведения о характерных точках границ объекта						
Обозначение характерных точек границ	Существующие координаты, м		Измененные (уточненные) координаты, м		Метод определения координат и средняя квадратическая погрешность положения характерной точки (Mt), м	Описание обозначения точки
	X	Y	X	Y		
1	2	3	4	5	6	7
1			384352.42	3335834.89		
2			384393.01	3335871.73		
3			384396.44	3335875.03		
4			384396.60	3335875.17		
5			384389.60	3335882.96		
6			384407.31	3335900.04		
7			384425.29	3335917.38		
8			384442.89	3335930.80		
9			384517.79	3335987.96		
10			384586.73	3336040.57		
11			384650.79	3336089.46		
12			384646.19	3336095.91		
13			384646.18	3336095.92		
14			384646.18	3336095.93		
15			384646.09	3336096.05		
16			384645.72	3336096.65		
17			384645.11	3336097.61		
18			384631.80	3336118.78		
19			384558.80	3336234.80		
20			384555.18	3336240.54		
21			384543.52	3336259.06		
22			384532.85	3336251.59		
23			384530.52	3336249.96		
24			384525.30	3336246.44		
25			384516.73	3336240.66		
26			384488.54	3336221.64		
27			384459.66	3336203.54		
28			384453.20	3336199.49		
29			384353.85	3336137.23		



30		384353.22	3336136.80
31		384317.18	3336112.81
32		384316.92	3336112.57
33		384311.92	3336107.83
34		384305.79	3336102.03
35		384305.75	3336101.99
36		384290.00	3336087.06
37		384286.43	3336083.68
38		384285.18	3336082.49
39		384276.28	3336073.72
40		384274.73	3336072.19
41		384242.68	3336039.66
42		384240.60	3336037.55
43		384221.15	3336017.81
44		384228.77	3336010.67
45		384231.07	3336008.37
46		384230.64	3336007.92
47		384246.56	3335992.70
48		384245.05	3335991.31
49		384248.47	3335987.63
50		384249.67	3335988.85
51		384259.96	3335977.75
52		384268.02	3335969.04
53		384281.22	3335954.33
54		384297.40	3335937.13
55		384295.34	3335935.36
56		384296.05	3335934.39
57		384294.28	3335932.72
58		384296.77	3335928.44
59		384304.74	3335916.06
60		384304.75	3335916.04
61		384302.26	3335914.27
62		384294.29	3335908.59
63		384282.62	3335900.88
64		384275.46	3335896.38
65		384272.99	3335894.38
66		384274.08	3335892.71
67		384262.33	3335884.99
68		384253.98	3335879.51
69		384248.01	3335885.60
70		384241.86	3335891.85
71		384235.93	3335897.89
72		384196.66	3335937.88
73		384191.37	3335943.26
74		384169.59	3335965.44
75		384150.29	3335945.74
76		384150.27	3335945.72
77		384136.54	3335931.70
78		384136.29	3335931.43
79		384136.24	3335931.37
80		384110.77	3335902.55
81		384108.23	3335899.68
82		384115.34	3335893.20

83		384115.53	3335893.06
84		384124.51	3335884.90
85		384124.52	3335884.89
86		384124.21	3335884.56
87		384126.63	3335882.41
88		384127.60	3335882.47
89		384135.22	3335875.26
90		384134.61	3335874.36
91		384139.44	3335870.09
92		384140.25	3335869.37
93		384140.30	3335869.62
94		384141.27	3335874.12
95		384141.59	3335875.65
96		384144.51	3335878.50
97		384140.67	3335882.61
98		384143.01	3335885.04
99		384146.93	3335880.84
100		384152.24	3335885.99
101		384157.14	3335890.45
102		384159.29	3335888.12
103		384162.03	3335885.16
104		384166.54	3335880.29
105		384168.06	3335878.66
106		384169.57	3335877.02
107		384171.33	3335875.12
108		384171.69	3335874.83
109		384173.32	3335873.52
110		384172.54	3335872.64
111		384168.41	3335867.74
112		384163.14	3335862.41
113		384162.19	3335860.72
114		384160.94	3335858.47
115		384162.34	3335857.09
116		384164.48	3335854.97
117		384164.40	3335854.88
118		384165.64	3335853.82
119		384171.48	3335848.86
120		384171.27	3335848.26
121		384170.81	3335846.97
122		384186.75	3335832.96
123		384197.19	3335822.63
124		384203.39	3335828.54
125		384203.53	3335828.81
126		384205.01	3335830.25
127		384207.39	3335827.76
128		384207.78	3335828.16
129		384210.55	3335825.85
130		384213.46	3335829.31
131		384210.94	3335831.42
132		384212.16	3335832.72
133		384213.86	3335832.46
134		384216.91	3335829.26
135		384223.32	3335826.34

136			384226.01	3335824.09		
137			384230.97	3335828.70		
138			384234.61	3335831.91		
139			384235.39	3335830.84		
140			384244.53	3335840.05		
141			384250.08	3335845.99		
142			384254.97	3335849.38		
143			384256.46	3335850.68		
144			384264.37	3335857.56		
145			384270.39	3335862.80		
146			384281.69	3335851.30		
147			384284.32	3335848.62		
148			384294.97	3335837.77		
149			384310.86	3335821.60		
150			384318.18	3335814.15		
151			384371.68	3335759.67		
152			384377.67	3335765.60		
153			384387.27	3335775.14		
154			384389.34	3335777.51		
155			384392.47	3335781.09		
156			384382.48	3335792.03		
157			384380.07	3335789.69		
158			384366.84	3335776.48		
159			384352.47	3335790.92		
160			384361.02	3335799.29		
161			384359.55	3335800.90		
162			384365.75	3335806.49		
163			384367.68	3335808.24		
164			384359.27	3335817.45		
165			384361.33	3335819.34		
166			384361.25	3335819.40		
167			384356.05	3335823.45		
168			384353.19	3335820.69		
169			384355.13	3335818.63		
170			384339.51	3335803.94		
171			384329.55	3335813.95		
1			384352.42	3335834.89		

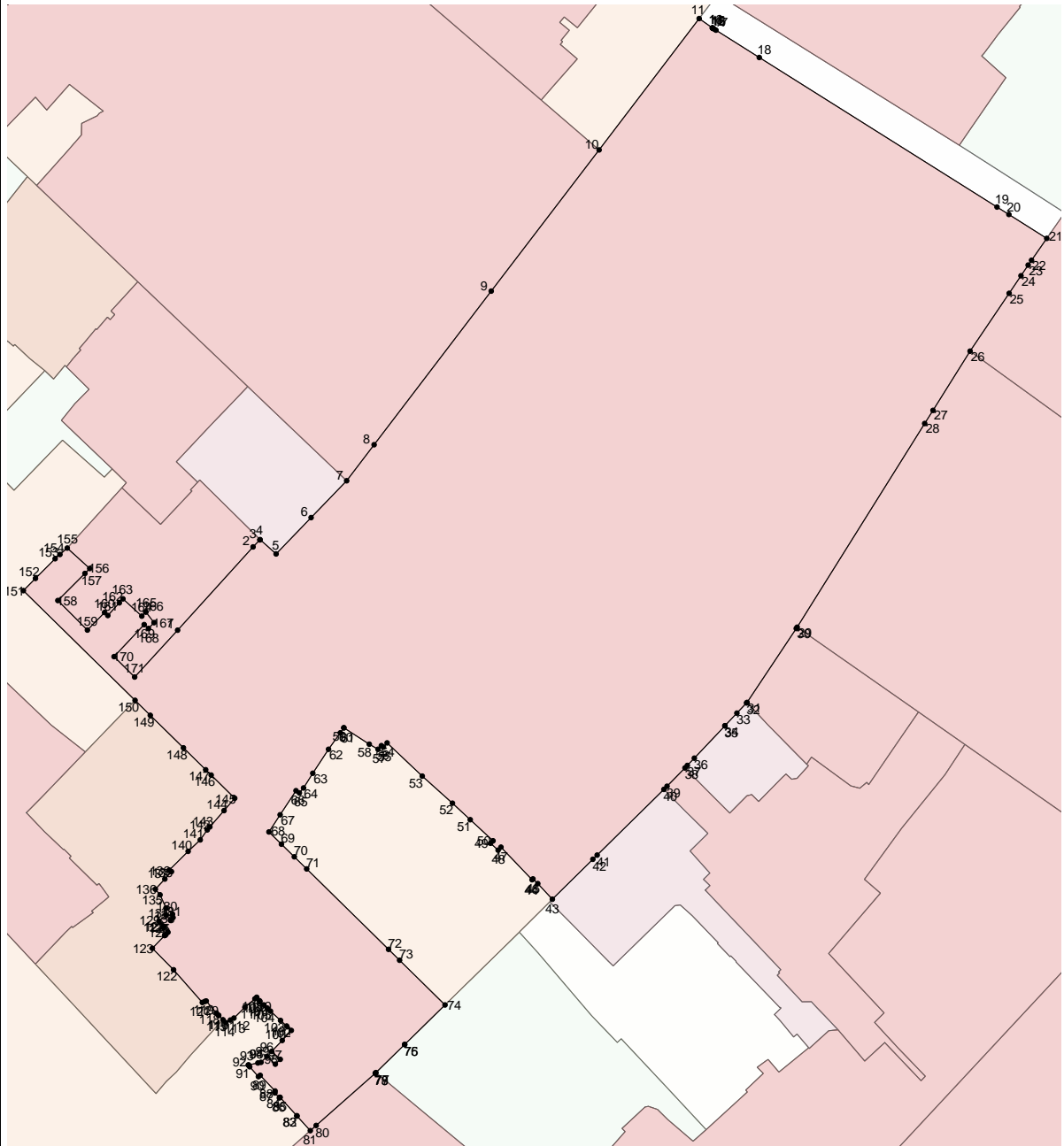
## 3. Сведения о характерных точках части (частей) границы объекта

Обозначение характерных точек части границ	Существующие координаты, м		Измененные (уточненные) координаты, м		Метод определения координат и средняя квадратическая погрешность положения характерной точки (Mt), м	Описание обозначения точки
	X	Y	X	Y		
1	2	3	4	5	6	7

--	--	--	--	--	--	--	--

ОПИСАНИЕ МЕСТОПОЛОЖЕНИЯ ГРАНИЦ  
ЗОНЫ ДЕЛОВОГО, ОБЩЕСТВЕННОГО И КОММЕРЧЕСКОГО НАЗНАЧЕНИЯ (ОДЗ-201)  
(наименование объекта)

План границ объекта

Масштаб 1: 1500

Используемые условные знаки и обозначения:

Подпись \_\_\_\_\_ Дата " \_ " \_\_\_\_\_ г.

Место для оттиска печати (при наличии) лица, составившего описание местоположения границ объекта

Лист N 322

ОПИСАНИЕ МЕСТОПОЛОЖЕНИЯ ГРАНИЦ  
ЗОНЫ ДЕЛОВОГО, ОБЩЕСТВЕННОГО И КОММЕРЧЕСКОГО НАЗНАЧЕНИЯ/З (ОДЗ-201/5)  
 (наименование объекта местоположение границ, которого описано  
 (далее - объект)  
 \_\_\_\_\_

Сведения об объекте

N п/п	Характеристики объекта	Описание характеристик
1	2	3
1	Местоположение объекта	Российская Федерация, Иркутская область, город Иркутск
2	Площадь объекта +/- величина погрешности определения площади (Р +/- Дельта Р)	4560+/- 0
3	Иные характеристики объекта	ПЭ П-01-05

ОПИСАНИЕ МЕСТОПОЛОЖЕНИЯ ГРАНИЦ ЗОНЫ ДЕЛОВОГО, ОБЩЕСТВЕННОГО И КОММЕРЧЕСКОГО НАЗНАЧЕНИЯ/З (ОДЗ-201/5) (наименование объекта)				
Сведения о местоположении границ объекта				
1. Система координат <u>МСК-38, зона 3</u>				
2. Сведения о характерных точках границ объекта				
Обозначение характерных точек границ	Координаты, м		Метод определения координат и средняя квадратическая погрешность положения характерной точки (Mt), м	Описание обозначения точки
	X	Y		
1	2	3	4	5
1	384392.47	3335781.09	0.3	-
2	384421.89	3335807.75	0.3	-
3	384421.88	3335807.76	0.3	-
4	384404.01	3335826.62	0.3	-
5	384420.27	3335841.90	0.3	-
6	384420.27	3335841.89	0.3	-
7	384420.87	3335841.19	0.3	-
8	384424.61	3335844.69	0.3	-
9	384425.69	3335845.73	0.3	-
10	384397.23	3335874.52	0.3	-
11	384396.60	3335875.17	0.3	-
12	384396.44	3335875.03	0.3	-
13	384393.01	3335871.73	0.3	-

14	384352.42	3335834.89	0.3	-
15	384329.55	3335813.95	0.3	-
16	384339.51	3335803.94	0.3	-
17	384355.13	3335818.63	0.3	-
18	384353.19	3335820.69	0.3	-
19	384356.05	3335823.45	0.3	-
20	384361.25	3335819.40	0.3	-
21	384361.33	3335819.34	0.3	-
22	384359.27	3335817.45	0.3	-
23	384367.68	3335808.24	0.3	-
24	384365.75	3335806.49	0.3	-
25	384359.55	3335800.90	0.3	-
26	384361.02	3335799.29	0.3	-
27	384352.47	3335790.92	0.3	-
28	384366.84	3335776.48	0.3	-
29	384380.07	3335789.69	0.3	-
30	384382.48	3335792.03	0.3	-
1	384392.47	3335781.09	0.3	-
3. Сведения о характерных точках части (частей) границы объекта				
Обозначение характерных точек части границы	Координаты, м		Метод определения координат и средняя квадратическая погрешность положения характерной точки (Mt),	Описание обозначения точки
	X	Y		



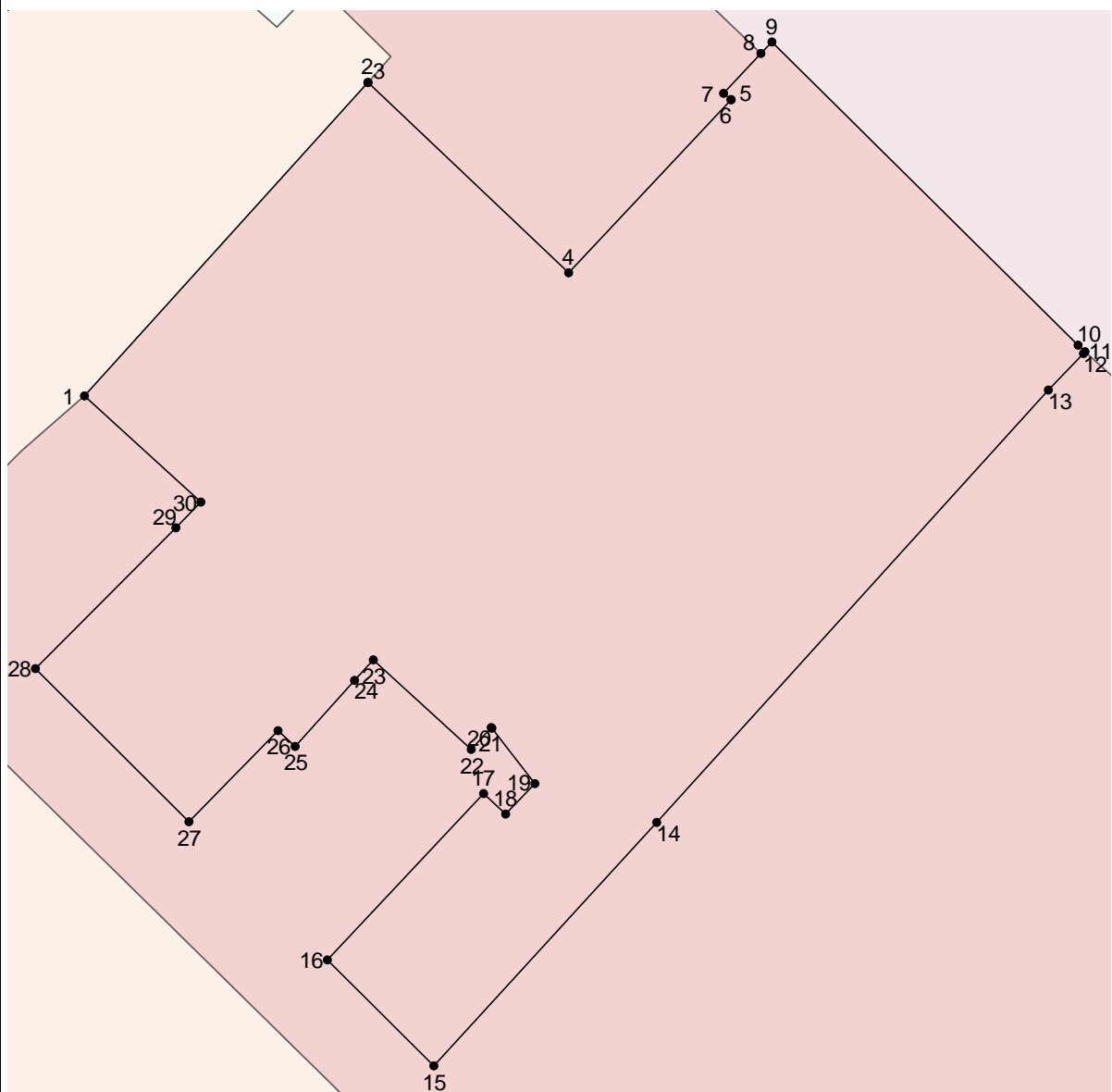
			M	
1	2	3	4	5

ОПИСАНИЕ МЕСТОПОЛОЖЕНИЯ ГРАНИЦ ЗОНЫ ДЕЛОВОГО, ОБЩЕСТВЕННОГО И КОММЕРЧЕСКОГО НАЗНАЧЕНИЯ/З (ОДЗ-201/5) (наименование объекта)						
Сведения о местоположении измененных (уточненных) границ объекта						
1. Система координат <u>МСК-38, зона 3</u>						
2. Сведения о характерных точках границ объекта						
Обозначение характерных точек границ	Существующие координаты, м		Измененные (уточненные) координаты, м		Метод определения координат и средняя квадратическая погрешность положения характерной точки (Mt), м	Описание обозначения точки
	X	Y	X	Y		
1	2	3	4	5	6	7
1			384392.47	3335781.09		
2			384421.89	3335807.75		
3			384421.88	3335807.76		
4			384404.01	3335826.62		
5			384420.27	3335841.90		
6			384420.27	3335841.89		
7			384420.87	3335841.19		
8			384424.61	3335844.69		
9			384425.69	3335845.73		
10			384397.23	3335874.52		
11			384396.60	3335875.17		
12			384396.44	3335875.03		
13			384393.01	3335871.73		
14			384352.42	3335834.89		
15			384329.55	3335813.95		
16			384339.51	3335803.94		
17			384355.13	3335818.63		
18			384353.19	3335820.69		
19			384356.05	3335823.45		
20			384361.25	3335819.40		
21			384361.33	3335819.34		
22			384359.27	3335817.45		
23			384367.68	3335808.24		
24			384365.75	3335806.49		
25			384359.55	3335800.90		
26			384361.02	3335799.29		
27			384352.47	3335790.92		
28			384366.84	3335776.48		
29			384380.07	3335789.69		

30 1			384382.48 384392.47	3335792.03 3335781.09		
3. Сведения о характерных точках части (частей) границы объекта						
Обозначение характерных точек части границ	Существующие координаты, м		Измененные (уточненные) координаты, м		Метод определения координат и средняя квадратическая погрешность положения характерной точки (Mt), м	Описание обозначения точки
	X	Y	X	Y		
1	2	3	4	5	6	7

ОПИСАНИЕ МЕСТОПОЛОЖЕНИЯ ГРАНИЦ  
ЗОНЫ ДЕЛОВОГО, ОБЩЕСТВЕННОГО И КОММЕРЧЕСКОГО НАЗНАЧЕНИЯ/З (ОДЗ-201/5)  
(наименование объекта)

План границ объекта

Масштаб 1: 500

Используемые условные знаки и обозначения:

Подпись \_\_\_\_\_ Дата " \_\_ " \_\_\_\_\_ г.

Место для оттиска печати (при наличии) лица, составившего описание местоположения границ объекта

Лист N 329

ОПИСАНИЕ МЕСТОПОЛОЖЕНИЯ ГРАНИЦ  
 ЗОНЫ РАЗМЕЩЕНИЯ ОБЪЕКТОВ СРЕДНЕГО И ВЫСШЕГО ПРОФЕССИОНАЛЬНОГО ОБРАЗОВАНИЯ  
 (ОДЗ-205)  
 (наименование объекта местоположение границ, которого описано  
 (далее - объект)

Сведения об объекте

N п/п	Характеристики объекта	Описание характеристик
1	2	3
1	Местоположение объекта	Российская Федерация, Иркутская область, город Иркутск
2	Площадь объекта +/- величина погрешности определения площади (P +/- Дельта P)	3311+/- 0
3	Иные характеристики объекта	ПЭ П-01-05

ОПИСАНИЕ МЕСТОПОЛОЖЕНИЯ ГРАНИЦ ЗОНЫ РАЗМЕЩЕНИЯ ОБЪЕКТОВ СРЕДНЕГО И ВЫСШЕГО ПРОФЕССИОНАЛЬНОГО ОБРАЗОВАНИЯ (ОДЗ-205) (наименование объекта)				
Сведения о местоположении границ объекта				
1. Система координат <u>МСК-38, зона 3</u>				
2. Сведения о характерных точках границ объекта				
Обозначение характерных точек границ	Координаты, м		Метод определения координат и средняя квадратическая погрешность положения характерной точки (Mt), м	Описание обозначения точки
	X	Y		
1	2	3	4	5
1	384389.60	3335882.96	0.3	-
2	384396.60	3335875.17	0.3	-
3	384397.23	3335874.52	0.3	-
4	384425.69	3335845.73	0.3	-
5	384424.61	3335844.69	0.3	-
6	384434.56	3335834.29	0.3	-
7	384452.49	3335851.14	0.3	-
8	384464.23	3335862.41	0.3	-
9	384471.25	3335869.14	0.3	-
10	384452.80	3335888.50	0.3	-
11	384425.29	3335917.38	0.3	-
11	384425.29	3335917.38	0.3	-

12	384407.31	3335900.04	0.3	-
1	384389.60	3335882.96	0.3	-
3. Сведения о характерных точках части (частей) границы объекта				
Обозначение характерных точек части границы	Координаты, м		Метод определения координат и средняя квадратическая погрешность положения характерной точки (Mt), м	Описание обозначения точки
	X	Y		
1	2	3	4	5

ОПИСАНИЕ МЕСТОПОЛОЖЕНИЯ ГРАНИЦ ЗОНЫ РАЗМЕЩЕНИЯ ОБЪЕКТОВ СРЕДНЕГО И ВЫСШЕГО ПРОФЕССИОНАЛЬНОГО ОБРАЗОВАНИЯ (ОДЗ-205) (наименование объекта)						
Сведения о местоположении измененных (уточненных) границ объекта						
1. Система координат <u>МСК-38, зона 3</u>						
2. Сведения о характерных точках границ объекта						
Обозначение характерных точек границ	Существующие координаты, м		Измененные (уточненные) координаты, м		Метод определения координат и средняя квадратическая погрешность положения характерной точки (Mt), м	Описание обозначения точки
	X	Y	X	Y		
1	2	3	4	5	6	7
1			384389.60	3335882.96		
2			384396.60	3335875.17		
3			384397.23	3335874.52		
4			384425.69	3335845.73		
5			384424.61	3335844.69		
6			384434.56	3335834.29		
7			384452.49	3335851.14		
8			384464.23	3335862.41		
9			384471.25	3335869.14		
10			384452.80	3335888.50		
11			384425.29	3335917.38		
11			384425.29	3335917.38		
12			384407.31	3335900.04		
1			384389.60	3335882.96		
3. Сведения о характерных точках части (частей) границы объекта						
Обозначение характерных точек части границ	Существующие координаты, м		Измененные (уточненные) координаты, м		Метод определения координат и средняя квадратическая погрешность положения характерной точки (Mt), м	Описание обозначения точки
	X	Y	X	Y		
1	2	3	4	5	6	7

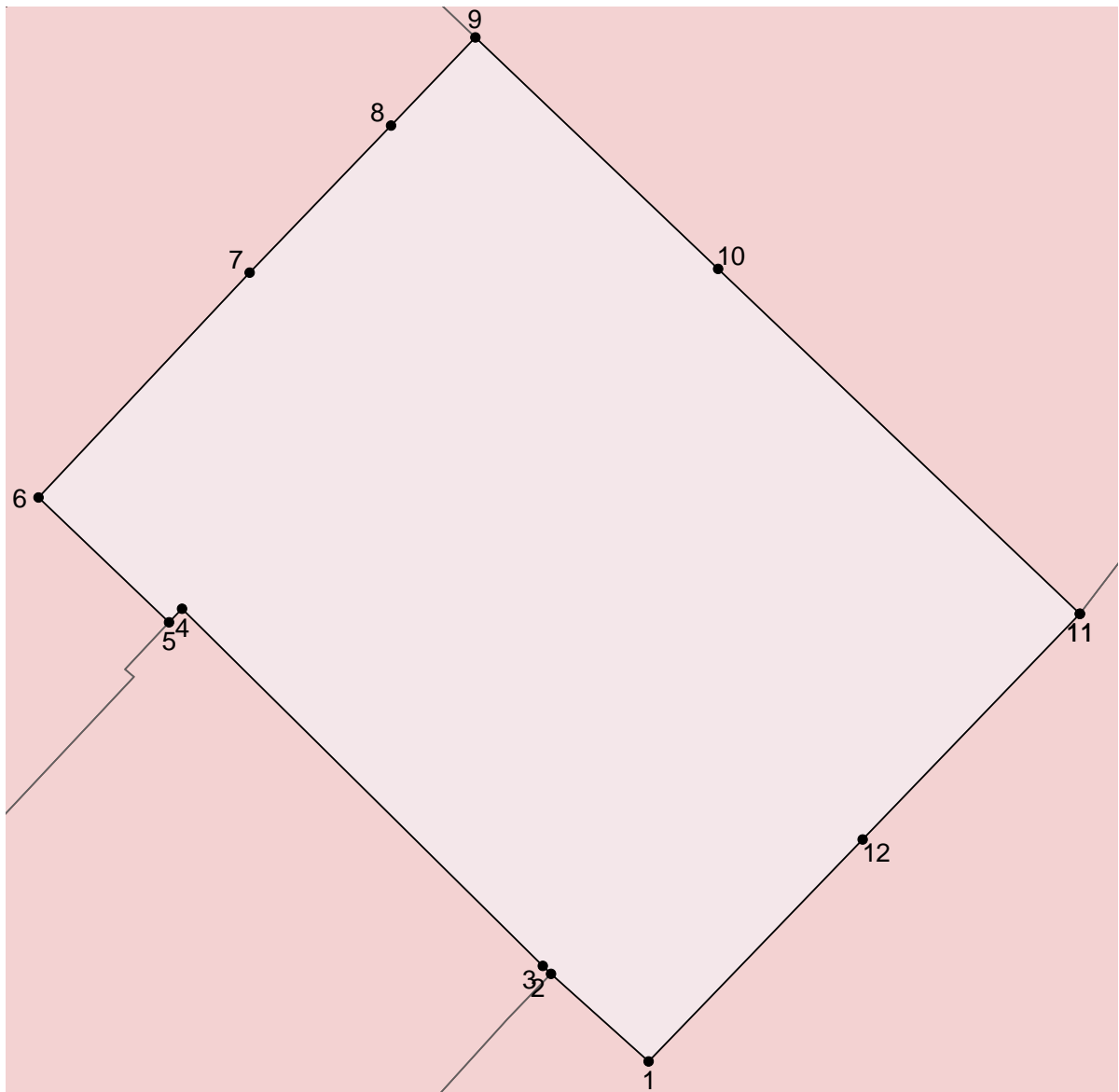


--	--	--	--	--	--	--	--

ОПИСАНИЕ МЕСТОПОЛОЖЕНИЯ ГРАНИЦ  
ЗОНЫ РАЗМЕЩЕНИЯ ОБЪЕКТОВ СРЕДНЕГО И ВЫСШЕГО ПРОФЕССИОНАЛЬНОГО ОБРАЗОВАНИЯ  
(ОДЗ-205)  
(наименование объекта)

---

План границ объекта

Масштаб 1: 500

Используемые условные знаки и обозначения:

Подпись \_\_\_\_\_ Дата " \_\_ " \_\_\_\_\_ г.

Место для оттиска печати (при наличии) лица, составившего описание местоположения границ объекта

Лист N 335

ОПИСАНИЕ МЕСТОПОЛОЖЕНИЯ ГРАНИЦ ЗОНЫ ДЕЛОВОГО, ОБЩЕСТВЕННОГО И КОММЕРЧЕСКОГО НАЗНАЧЕНИЯ (ОДЗ-201) (наименование объекта местоположение границ, которого описано (далее - объект)		
Сведения об объекте		
N п/п	Характеристики объекта	Описание характеристик
1	2	3
1	Местоположение объекта	Российская Федерация, Иркутская область, город Иркутск
2	Площадь объекта +/- величина погрешности определения площади (P +/- Дельта P)	2742+/- 0
3	Иные характеристики объекта	ПЭ П-01-06

ОПИСАНИЕ МЕСТОПОЛОЖЕНИЯ ГРАНИЦ ЗОНЫ ДЕЛОВОГО, ОБЩЕСТВЕННОГО И КОММЕРЧЕСКОГО НАЗНАЧЕНИЯ (ОДЗ-201) (наименование объекта)				
Сведения о местоположении границ объекта				
1. Система координат <u>МСК-38, зона 3</u>				
2. Сведения о характерных точках границ объекта				
Обозначение характерных точек границ	Координаты, м		Метод определения координат и средняя квадратическая погрешность положения характерной точки (Mt), м	Описание обозначения точки
	X	Y		
1	2	3	4	5
1	383371.76	3335922.52	0.3	-
2	383368.84	3335919.00	0.3	-
3	383336.90	3335880.70	0.3	-
4	383342.20	3335877.16	0.3	-
5	383342.62	3335876.87	0.3	-
6	383342.63	3335876.86	0.3	-
7	383366.75	3335860.75	0.3	-
8	383370.89	3335857.99	0.3	-
9	383374.63	3335855.49	0.3	-
10	383375.82	3335854.69	0.3	-
11	383378.69	3335852.78	0.3	-
12	383384.92	3335848.61	0.3	-
13	383387.16	3335852.10	0.3	-

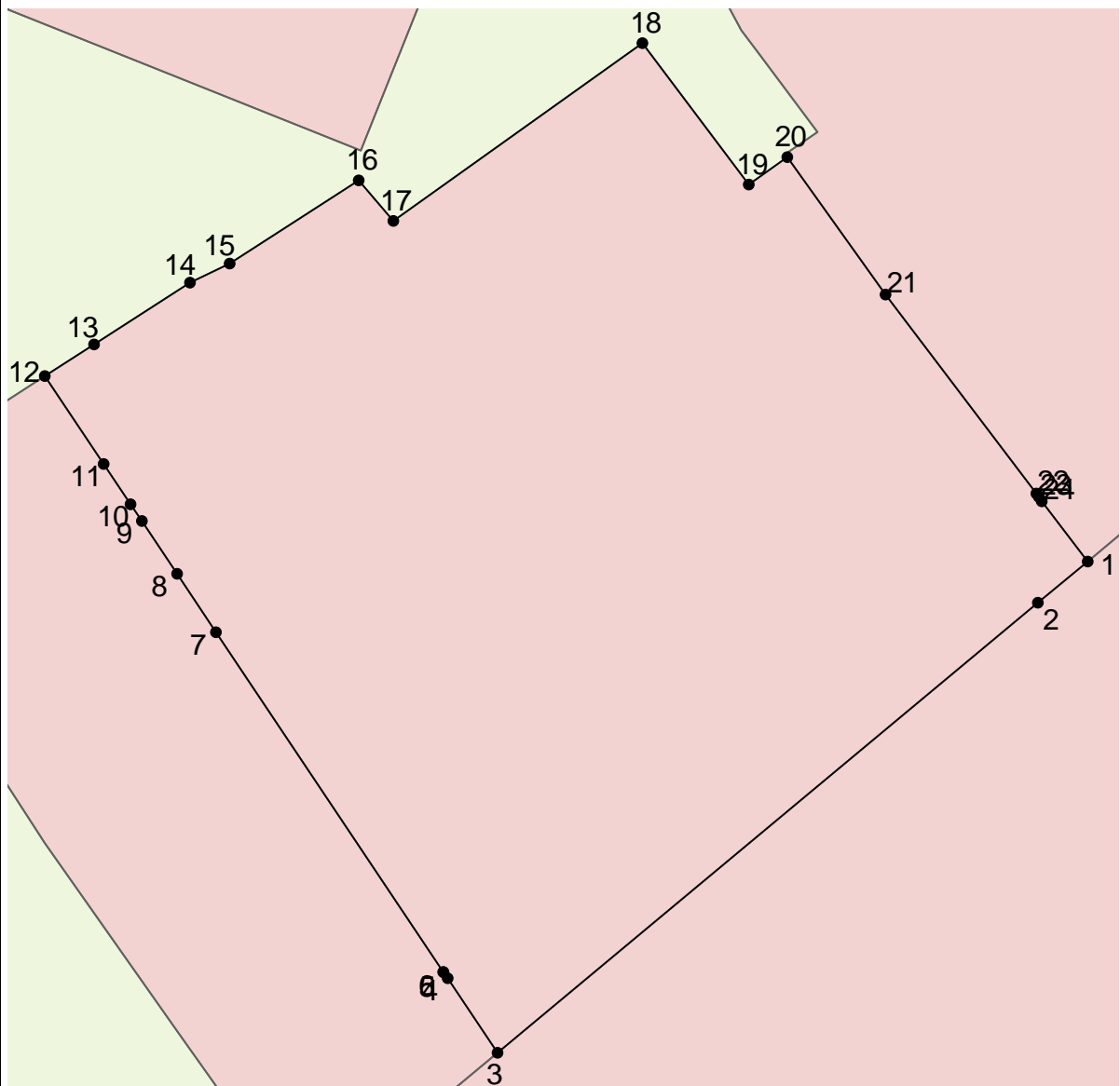
14	383391.55	3335858.91	0.3	-
15	383392.90	3335861.71	0.3	-
16	383398.81	3335870.87	0.3	-
17	383395.94	3335873.31	0.3	-
18	383408.55	3335890.98	0.3	-
19	383398.51	3335898.51	0.3	-
20	383400.47	3335901.23	0.3	-
21	383390.70	3335908.19	0.3	-
22	383376.58	3335918.88	0.3	-
23	383376.35	3335919.06	0.3	-
24	383376.04	3335919.28	0.3	-
1	383371.76	3335922.52	0.3	-
<b>3. Сведения о характерных точках части (частей) границы объекта</b>				
Обозначение характерных точек части границы	Координаты, м		Метод определения координат и средняя квадратическая погрешность положения характерной точки (Mt), м	Описание обозначения точки
	X	Y		
1	2	3	4	5

ОПИСАНИЕ МЕСТОПОЛОЖЕНИЯ ГРАНИЦ ЗОНЫ ДЕЛОВОГО, ОБЩЕСТВЕННОГО И КОММЕРЧЕСКОГО НАЗНАЧЕНИЯ (ОДЗ-201) (наименование объекта)						
Сведения о местоположении измененных (уточненных) границ объекта						
1. Система координат <u>МСК-38, зона 3</u>						
2. Сведения о характерных точках границ объекта						
Обозначение характерных точек границ	Существующие координаты, м		Измененные (уточненные) координаты, м		Метод определения координат и средняя квадратическая погрешность положения характерной точки (Mt), м	Описание обозначения точки
	X	Y	X	Y		
1	2	3	4	5	6	7
1			383371.76	3335922.52		
2			383368.84	3335919.00		
3			383336.90	3335880.70		
4			383342.20	3335877.16		
5			383342.62	3335876.87		
6			383342.63	3335876.86		
7			383366.75	3335860.75		
8			383370.89	3335857.99		
9			383374.63	3335855.49		
10			383375.82	3335854.69		
11			383378.69	3335852.78		
12			383384.92	3335848.61		
13			383387.16	3335852.10		
14			383391.55	3335858.91		
15			383392.90	3335861.71		
16			383398.81	3335870.87		
17			383395.94	3335873.31		
18			383408.55	3335890.98		
19			383398.51	3335898.51		
20			383400.47	3335901.23		
21			383390.70	3335908.19		
22			383376.58	3335918.88		
23			383376.35	3335919.06		
24			383376.04	3335919.28		
1			383371.76	3335922.52		
3. Сведения о характерных точках части (частей) границы объекта						

Обозначение характерных точек части границ	Существующие координаты, м		Измененные (уточненные) координаты, м		Метод определения координат и средняя квадратическая погрешность положения характерной точки (Mt), м	Описание обозначения точки
	X	Y	X	Y		
1	2	3	4	5	6	7

ОПИСАНИЕ МЕСТОПОЛОЖЕНИЯ ГРАНИЦ  
ЗОНЫ ДЕЛОВОГО, ОБЩЕСТВЕННОГО И КОММЕРЧЕСКОГО НАЗНАЧЕНИЯ (ОДЗ-201)  
(наименование объекта)

План границ объекта

Масштаб 1: 500

Используемые условные знаки и обозначения:

Подпись \_\_\_\_\_ Дата " \_ " \_\_\_\_\_ г.



Место для оттиска печати (при наличии) лица, составившего описание местоположения границ объекта

Лист N 341

ОПИСАНИЕ МЕСТОПОЛОЖЕНИЯ ГРАНИЦ ЗОНЫ ДЕЛОВОГО, ОБЩЕСТВЕННОГО И КОММЕРЧЕСКОГО НАЗНАЧЕНИЯ (ОДЗ-201) (наименование объекта местоположение границ, которого описано (далее - объект)		
Сведения об объекте		
N п/п	Характеристики объекта	Описание характеристик
1	2	3
1	Местоположение объекта	Российская Федерация, Иркутская область, город Иркутск
2	Площадь объекта +/- величина погрешности определения площади (P +/- Дельта P)	1065+/- 0
3	Иные характеристики объекта	ПЭ П-01-06

ОПИСАНИЕ МЕСТОПОЛОЖЕНИЯ ГРАНИЦ ЗОНЫ ДЕЛОВОГО, ОБЩЕСТВЕННОГО И КОММЕРЧЕСКОГО НАЗНАЧЕНИЯ (ОДЗ-201) (наименование объекта)				
Сведения о местоположении границ объекта				
1. Система координат <u>МСК-38, зона 3</u>				
2. Сведения о характерных точках границ объекта				
Обозначение характерных точек границ	Координаты, м		Метод определения координат и средняя квадратическая погрешность положения характерной точки (Mt), м	Описание обозначения точки
	X	Y		
1	2	3	4	5
1	383336.90	3335880.70	0.3	-
2	383325.56	3335867.10	0.3	-
3	383331.03	3335863.23	0.3	-
4	383331.18	3335863.13	0.3	-
5	383338.31	3335858.08	0.3	-
6	383351.78	3335848.61	0.3	-
7	383365.54	3335839.73	0.3	-
8	383370.09	3335836.78	0.3	-
9	383375.13	3335833.52	0.3	-
10	383384.92	3335848.61	0.3	-
11	383378.69	3335852.78	0.3	-
12	383375.82	3335854.69	0.3	-
13	383374.63	3335855.49	0.3	-

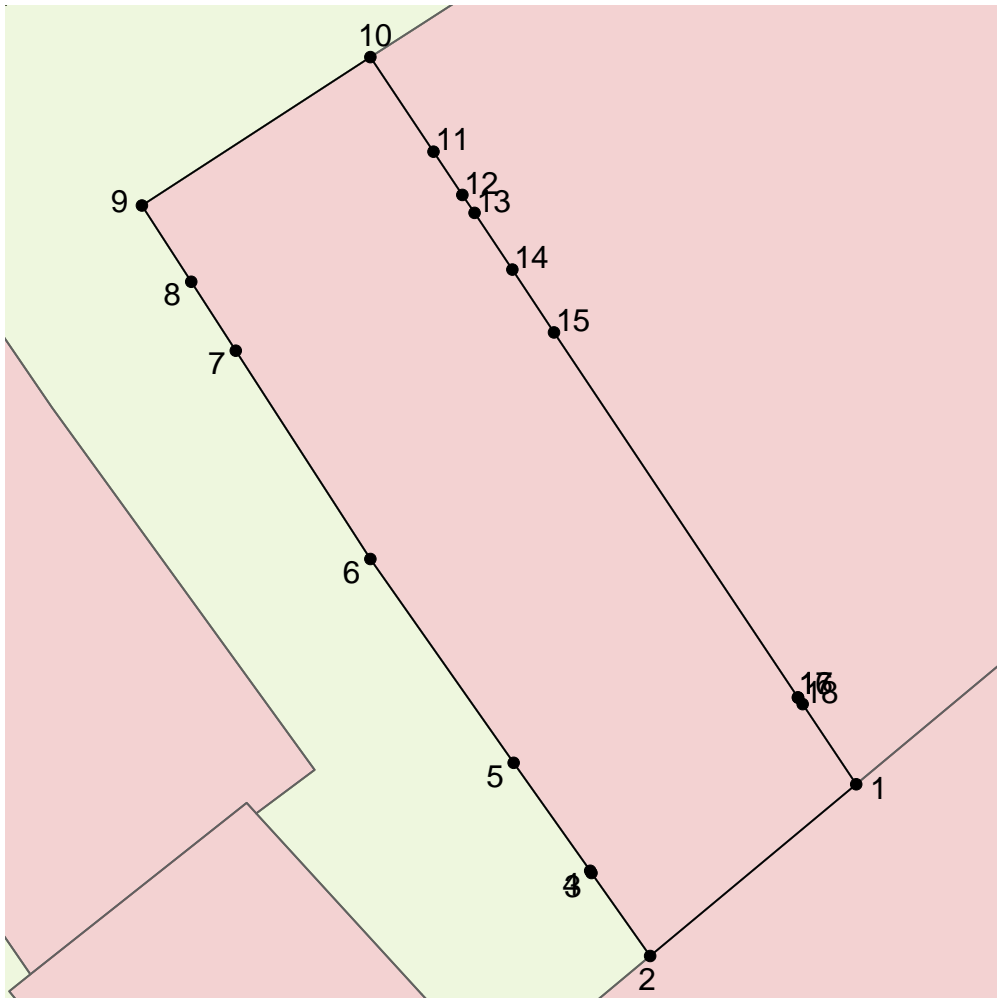
14	383370.89	3335857.99	0.3	-
15	383366.75	3335860.75	0.3	-
16	383342.63	3335876.86	0.3	-
17	383342.62	3335876.87	0.3	-
18	383342.20	3335877.16	0.3	-
1	383336.90	3335880.70	0.3	-
3. Сведения о характерных точках части (частей) границы объекта				
Обозначение характерных точек части границы	Координаты, м		Метод определения координат и средняя квадратическая погрешность положения характерной точки (Mt), м	Описание обозначения точки
	X	Y		
1	2	3	4	5

ОПИСАНИЕ МЕСТОПОЛОЖЕНИЯ ГРАНИЦ ЗОНЫ ДЕЛОВОГО, ОБЩЕСТВЕННОГО И КОММЕРЧЕСКОГО НАЗНАЧЕНИЯ (ОДЗ-201) (наименование объекта)						
Сведения о местоположении измененных (уточненных) границ объекта						
1. Система координат <u>МСК-38, зона 3</u>						
2. Сведения о характерных точках границ объекта						
Обозначение характерных точек границ	Существующие координаты, м		Измененные (уточненные) координаты, м		Метод определения координат и средняя квадратическая погрешность положения характерной точки (Mt), м	Описание обозначения точки
	X	Y	X	Y		
1	2	3	4	5	6	7
1			383336.90	3335880.70		
2			383325.56	3335867.10		
3			383331.03	3335863.23		
4			383331.18	3335863.13		
5			383338.31	3335858.08		
6			383351.78	3335848.61		
7			383365.54	3335839.73		
8			383370.09	3335836.78		
9			383375.13	3335833.52		
10			383384.92	3335848.61		
11			383378.69	3335852.78		
12			383375.82	3335854.69		
13			383374.63	3335855.49		
14			383370.89	3335857.99		
15			383366.75	3335860.75		
16			383342.63	3335876.86		
17			383342.62	3335876.87		
18			383342.20	3335877.16		
1			383336.90	3335880.70		
3. Сведения о характерных точках части (частей) границы объекта						
Обозначение характерных точек части границ	Существующие координаты, м		Измененные (уточненные) координаты, м		Метод определения координат и средняя квадратическая погрешность	Описание обозначения точки
	X	Y	X	Y		

					положения характерной точки (Mt), м	
1	2	3	4	5	6	7

ОПИСАНИЕ МЕСТОПОЛОЖЕНИЯ ГРАНИЦ  
ЗОНЫ ДЕЛОВОГО, ОБЩЕСТВЕННОГО И КОММЕРЧЕСКОГО НАЗНАЧЕНИЯ (ОДЗ-201)  
(наименование объекта)

План границ объекта

Масштаб 1: 500

Используемые условные знаки и обозначения:

Подпись \_\_\_\_\_ Дата "\_\_\_" \_\_\_\_\_ г.

Место для оттиска печати (при наличии) лица, составившего описание местоположения границ объекта

ОПИСАНИЕ МЕСТОПОЛОЖЕНИЯ ГРАНИЦ <u>ЗОНЫ ДЕЛОВОГО, ОБЩЕСТВЕННОГО И КОММЕРЧЕСКОГО НАЗНАЧЕНИЯ (ОДЗ-201)</u> (наименование объекта местоположение границ, которого описано (далее - объект)		
Сведения об объекте		
N п/п	Характеристики объекта	Описание характеристик
1	2	3
1	Местоположение объекта	Российская Федерация, Иркутская область, город Иркутск
2	Площадь объекта +/- величина погрешности определения площади (P +/- Дельта P)	1964+/- 0
3	Иные характеристики объекта	ПЭ П-01-06

ОПИСАНИЕ МЕСТОПОЛОЖЕНИЯ ГРАНИЦ ЗОНЫ ДЕЛОВОГО, ОБЩЕСТВЕННОГО И КОММЕРЧЕСКОГО НАЗНАЧЕНИЯ (ОДЗ-201) (наименование объекта)				
Сведения о местоположении границ объекта				
1. Система координат <u>МСК-38, зона 3</u>				
2. Сведения о характерных точках границ объекта				
Обозначение характерных точек границ	Координаты, м		Метод определения координат и средняя квадратическая погрешность положения характерной точки (Mt), м	Описание обозначения точки
	X	Y		
1	2	3	4	5
1	383403.18	3335960.19	0.3	-
2	383393.29	3335948.34	0.3	-
3	383397.10	3335945.50	0.3	-
4	383397.58	3335945.15	0.3	-
5	383408.16	3335937.26	0.3	-
6	383398.76	3335925.43	0.3	-
7	383398.13	3335925.93	0.3	-
8	383397.67	3335926.30	0.3	-
9	383395.22	3335927.88	0.3	-
10	383387.67	3335932.75	0.3	-
11	383382.88	3335935.84	0.3	-
12	383375.42	3335926.90	0.3	-
13	383371.76	3335922.52	0.3	-



14	383376.04	3335919.28	0.3	-
15	383376.35	3335919.06	0.3	-
16	383376.58	3335918.88	0.3	-
17	383390.70	3335908.19	0.3	-
18	383400.47	3335901.23	0.3	-
19	383400.68	3335901.08	0.3	-
20	383401.19	3335901.82	0.3	-
21	383402.25	3335903.37	0.3	-
22	383407.74	3335899.27	0.3	-
23	383409.46	3335897.98	0.3	-
24	383412.18	3335896.51	0.3	-
25	383417.75	3335903.86	0.3	-
26	383421.28	3335908.80	0.3	-
27	383430.22	3335921.33	0.3	-
28	383434.41	3335927.20	0.3	-
29	383439.10	3335933.77	0.3	-
30	383440.90	3335935.24	0.3	-
31	383440.89	3335935.25	0.3	-
32	383436.49	3335938.84	0.3	-
33	383434.30	3335937.05	0.3	-
34	383407.01	3335957.34	0.3	-

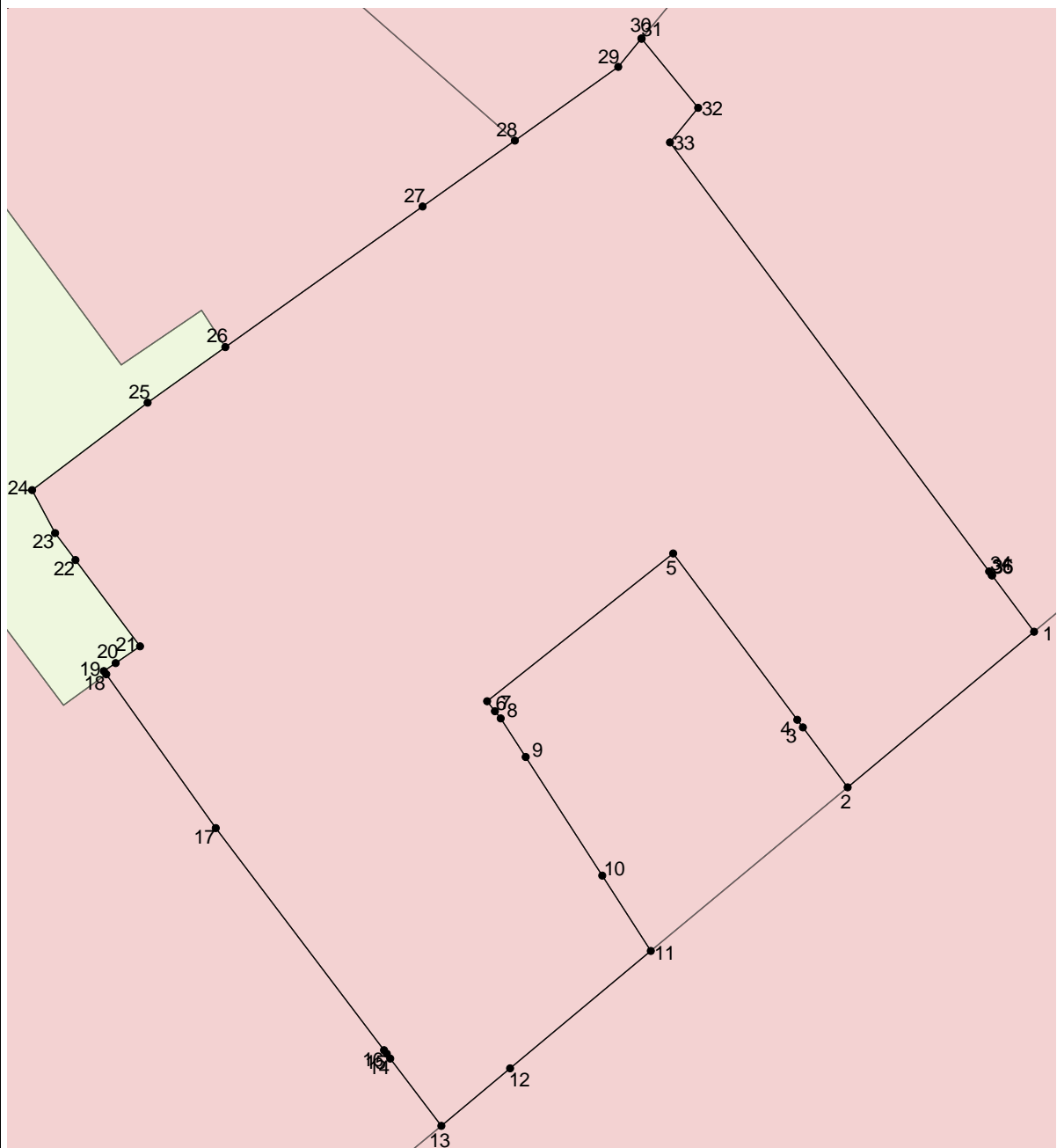
35	383406.78	3335957.50	0.3	-
36	383406.76	3335957.52	0.3	-
1	383403.18	3335960.19	0.3	-
3. Сведения о характерных точках части (частей) границы объекта				
Обозначение характерных точек части границы	Координаты, м		Метод определения координат и средняя квадратическая погрешность положения характерной точки (Mt), м	Описание обозначения точки
	X	Y		
1	2	3	4	5

ОПИСАНИЕ МЕСТОПОЛОЖЕНИЯ ГРАНИЦ ЗОНЫ ДЕЛОВОГО, ОБЩЕСТВЕННОГО И КОММЕРЧЕСКОГО НАЗНАЧЕНИЯ (ОДЗ-201) (наименование объекта)						
Сведения о местоположении измененных (уточненных) границ объекта						
1. Система координат <u>МСК-38, зона 3</u>						
2. Сведения о характерных точках границ объекта						
Обозначение характерных точек границ	Существующие координаты, м		Измененные (уточненные) координаты, м		Метод определения координат и средняя квадратическая погрешность положения характерной точки (Mt), м	Описание обозначения точки
	X	Y	X	Y		
1	2	3	4	5	6	7
1			383403.18	3335960.19		
2			383393.29	3335948.34		
3			383397.10	3335945.50		
4			383397.58	3335945.15		
5			383408.16	3335937.26		
6			383398.76	3335925.43		
7			383398.13	3335925.93		
8			383397.67	3335926.30		
9			383395.22	3335927.88		
10			383387.67	3335932.75		
11			383382.88	3335935.84		
12			383375.42	3335926.90		
13			383371.76	3335922.52		
14			383376.04	3335919.28		
15			383376.35	3335919.06		
16			383376.58	3335918.88		
17			383390.70	3335908.19		
18			383400.47	3335901.23		
19			383400.68	3335901.08		
20			383401.19	3335901.82		
21			383402.25	3335903.37		
22			383407.74	3335899.27		
23			383409.46	3335897.98		
24			383412.18	3335896.51		
25			383417.75	3335903.86		
26			383421.28	3335908.80		
27			383430.22	3335921.33		
28			383434.41	3335927.20		
29			383439.10	3335933.77		

30			383440.90	3335935.24		
31			383440.89	3335935.25		
32			383436.49	3335938.84		
33			383434.30	3335937.05		
34			383407.01	3335957.34		
35			383406.78	3335957.50		
36			383406.76	3335957.52		
1			383403.18	3335960.19		
<b>3. Сведения о характерных точках части (частей) границы объекта</b>						
Обозначение характерных точек части границ	Существующие координаты, м		Измененные (уточненные) координаты, м		Метод определения координат и средняя квадратическая погрешность положения характерной точки (Mt), м	Описание обозначения точки
	X	Y	X	Y		
1	2	3	4	5	6	7

ОПИСАНИЕ МЕСТОПОЛОЖЕНИЯ ГРАНИЦ  
ЗОНЫ ДЕЛОВОГО, ОБЩЕСТВЕННОГО И КОММЕРЧЕСКОГО НАЗНАЧЕНИЯ (ОДЗ-201)  
(наименование объекта)

План границ объекта

Масштаб 1: 300

Используемые условные знаки и обозначения:

Подпись \_\_\_\_\_ Дата " \_ " \_\_\_\_\_ г.

Место для оттиска печати (при наличии) лица, составившего описание местоположения границ объекта

Лист N 354

ОПИСАНИЕ МЕСТОПОЛОЖЕНИЯ ГРАНИЦ <u>ЗОНЫ ДЕЛОВОГО, ОБЩЕСТВЕННОГО И КОММЕРЧЕСКОГО НАЗНАЧЕНИЯ (ОДЗ-201)</u> (наименование объекта местоположение границ, которого описано (далее - объект) _____		
Сведения об объекте		
N п/п	Характеристики объекта	Описание характеристик
1	2	3
1	Местоположение объекта	Российская Федерация, Иркутская область, город Иркутск
2	Площадь объекта +/- величина погрешности определения площади (P +/- Дельта P)	8776+/- 0
3	Иные характеристики объекта	ПЭ П-01-06

ОПИСАНИЕ МЕСТОПОЛОЖЕНИЯ ГРАНИЦ ЗОНЫ ДЕЛОВОГО, ОБЩЕСТВЕННОГО И КОММЕРЧЕСКОГО НАЗНАЧЕНИЯ (ОДЗ-201) (наименование объекта)				
Сведения о местоположении границ объекта				
1. Система координат <u>МСК-38, зона 3</u>				
2. Сведения о характерных точках границ объекта				
Обозначение характерных точек границ	Координаты, м		Метод определения координат и средняя квадратическая погрешность положения характерной точки (Mt), м	Описание обозначения точки
	X	Y		
1	2	3	4	5
1	383690.69	3335789.29	0.3	-
2	383648.98	3335739.39	0.3	-
3	383643.15	3335734.62	0.3	-
4	383637.27	3335729.82	0.3	-
5	383648.36	3335716.18	0.3	-
6	383648.44	3335716.07	0.3	-
7	383661.65	3335699.81	0.3	-
8	383676.89	3335681.07	0.3	-
9	383678.77	3335678.76	0.3	-
10	383691.45	3335663.15	0.3	-
11	383706.76	3335644.31	0.3	-
12	383713.24	3335649.83	0.3	-
12	383713.24	3335649.83	0.3	-

13	383715.52	3335651.77	0.3	-
14	383721.26	3335674.86	0.3	-
15	383721.50	3335675.63	0.3	-
16	383726.66	3335692.03	0.3	-
17	383727.26	3335693.93	0.3	-
18	383745.53	3335751.42	0.3	-
19	383745.41	3335751.48	0.3	-
20	383750.61	3335769.30	0.3	-
21	383739.93	3335772.86	0.3	-
22	383734.26	3335774.75	0.3	-
23	383700.18	3335786.12	0.3	-
24	383695.04	3335787.84	0.3	-
1	383690.69	3335789.29	0.3	-
<b>3. Сведения о характерных точках части (частей) границы объекта</b>				
Обозначение характерных точек части границы	Координаты, м		Метод определения координат и средняя квадратическая погрешность положения характерной точки (Mt), м	Описание обозначения точки
	X	Y		
1	2	3	4	5



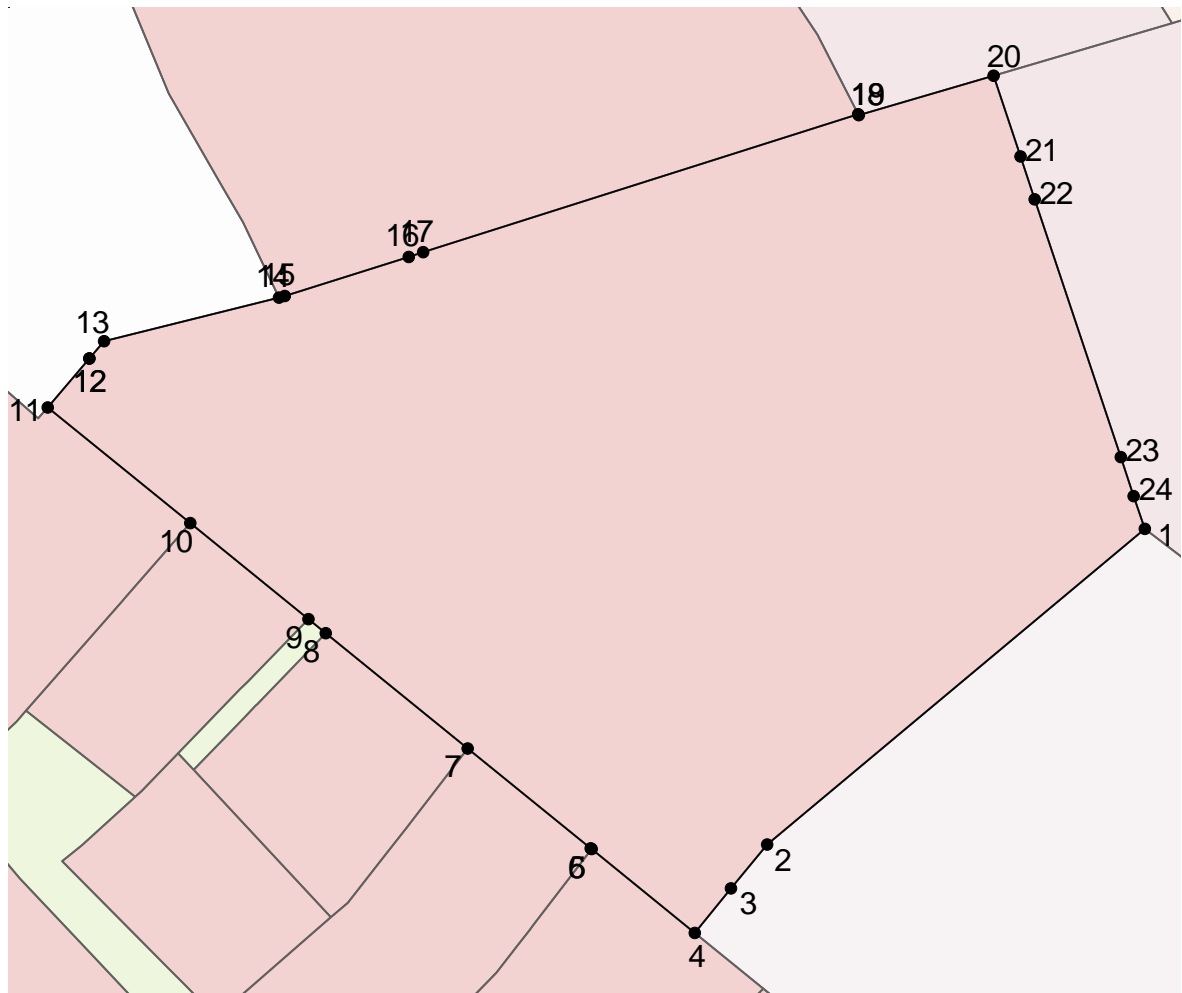
ОПИСАНИЕ МЕСТОПОЛОЖЕНИЯ ГРАНИЦ ЗОНЫ ДЕЛОВОГО, ОБЩЕСТВЕННОГО И КОММЕРЧЕСКОГО НАЗНАЧЕНИЯ (ОДЗ-201) (наименование объекта)						
Сведения о местоположении измененных (уточненных) границ объекта						
1. Система координат <u>МСК-38, зона 3</u>						
2. Сведения о характерных точках границ объекта						
Обозначение характерных точек границ	Существующие координаты, м		Измененные (уточненные) координаты, м		Метод определения координат и средняя квадратическая погрешность положения характерной точки (Mt), м	Описание обозначения точки
	X	Y	X	Y		
1	2	3	4	5	6	7
1			383690.69	3335789.29		
2			383648.98	3335739.39		
3			383643.15	3335734.62		
4			383637.27	3335729.82		
5			383648.36	3335716.18		
6			383648.44	3335716.07		
7			383661.65	3335699.81		
8			383676.89	3335681.07		
9			383678.77	3335678.76		
10			383691.45	3335663.15		
11			383706.76	3335644.31		
12			383713.24	3335649.83		
12			383713.24	3335649.83		
13			383715.52	3335651.77		
14			383721.26	3335674.86		
15			383721.50	3335675.63		
16			383726.66	3335692.03		
17			383727.26	3335693.93		
18			383745.53	3335751.42		
19			383745.41	3335751.48		
20			383750.61	3335769.30		
21			383739.93	3335772.86		
22			383734.26	3335774.75		
23			383700.18	3335786.12		
24			383695.04	3335787.84		
1			383690.69	3335789.29		

3. Сведения о характерных точках части (частей) границы объекта

Обозначение характерных точек части границ	Существующие координаты, м		Измененные (уточненные) координаты, м		Метод определения координат и средняя квадратическая погрешность положения характерной точки (Mt), м	Описание обозначения точки
	X	Y	X	Y		
1	2	3	4	5	6	7

ОПИСАНИЕ МЕСТОПОЛОЖЕНИЯ ГРАНИЦ  
ЗОНЫ ДЕЛОВОГО, ОБЩЕСТВЕННОГО И КОММЕРЧЕСКОГО НАЗНАЧЕНИЯ (ОДЗ-201)  
(наименование объекта)

План границ объекта

Масштаб 1: 1000

Используемые условные знаки и обозначения:

Подпись \_\_\_\_\_ Дата " \_\_ " \_\_\_\_\_ г.

Место для оттиска печати (при наличии) лица, составившего описание местоположения границ объекта

ОПИСАНИЕ МЕСТОПОЛОЖЕНИЯ ГРАНИЦ <u>ЗОНЫ ДЕЛОВОГО, ОБЩЕСТВЕННОГО И КОММЕРЧЕСКОГО НАЗНАЧЕНИЯ/109 (ОДЗ-201/109)</u> (наименование объекта местоположение границ, которого описано (далее - объект)		
Сведения об объекте		
N п/п	Характеристики объекта	Описание характеристик
1	2	3
1	Местоположение объекта	Российская Федерация, Иркутская область, город Иркутск
2	Площадь объекта +/- величина погрешности определения площади (P +/- Дельта P)	35301+/- 0
3	Иные характеристики объекта	ПЭ П-01-06

ОПИСАНИЕ МЕСТОПОЛОЖЕНИЯ ГРАНИЦ ЗОНЫ ДЕЛОВОГО, ОБЩЕСТВЕННОГО И КОММЕРЧЕСКОГО НАЗНАЧЕНИЯ/109 (ОДЗ-201/109) (наименование объекта)				
Сведения о местоположении границ объекта				
1. Система координат <u>МСК-38, зона 3</u>				
2. Сведения о характерных точках границ объекта				
Обозначение характерных точек границ	Координаты, м		Метод определения координат и средняя квадратическая погрешность положения характерной точки (Mt), м	Описание обозначения точки
	X	Y		
1	2	3	4	5
1	384278.90	3336512.81	0.3	-
2	384273.95	3336519.74	0.3	-
3	384220.03	3336595.46	0.3	-
4	384219.22	3336596.60	0.3	-
5	384092.48	3336506.98	0.3	-
6	384094.00	3336504.85	0.3	-
7	384212.49	3336338.92	0.3	-
8	384232.49	3336310.92	0.3	-
9	384232.84	3336310.42	0.3	-
10	384263.41	3336339.03	0.3	-
11	384346.95	3336417.24	0.3	-
1	384278.90	3336512.81	0.3	-
12	384294.88	3336466.70	0.3	-

13	384284.37	3336458.27	0.3	-
14	384282.77	3336457.77	0.3	-
15	384274.87	3336450.44	0.3	-
16	384270.70	3336455.26	0.3	-
17	384267.77	3336458.54	0.3	-
18	384269.67	3336460.40	0.3	-
19	384272.35	3336463.03	0.3	-
20	384265.56	3336471.28	0.3	-
21	384275.31	3336478.24	0.3	-
22	384282.72	3336483.53	0.3	-
23	384292.07	3336470.59	0.3	-
24	384293.45	3336468.68	0.3	-
12	384294.88	3336466.70	0.3	-

3. Сведения о характерных точках части (частей) границы объекта

Обозначение характерных точек части границы	Координаты, м		Метод определения координат и средняя квадратическая погрешность положения характерной точки (Mt), м	Описание обозначения точки
	X	Y		
1	2	3	4	5

ОПИСАНИЕ МЕСТОПОЛОЖЕНИЯ ГРАНИЦ ЗОНЫ ДЕЛОВОГО, ОБЩЕСТВЕННОГО И КОММЕРЧЕСКОГО НАЗНАЧЕНИЯ/109 (ОДЗ-201/109) (наименование объекта)						
Сведения о местоположении измененных (уточненных) границ объекта						
1. Система координат <u>МСК-38, зона 3</u>						
2. Сведения о характерных точках границ объекта						
Обозначение характерных точек границ	Существующие координаты, м		Измененные (уточненные) координаты, м		Метод определения координат и средняя квадратическая погрешность положения характерной точки (Mt), м	Описание обозначения точки
	X	Y	X	Y		
1	2	3	4	5	6	7
1			384278.90	3336512.81		
2			384273.95	3336519.74		
3			384220.03	3336595.46		
4			384219.22	3336596.60		
5			384092.48	3336506.98		
6			384094.00	3336504.85		
7			384212.49	3336338.92		
8			384232.49	3336310.92		
9			384232.84	3336310.42		
10			384263.41	3336339.03		
11			384346.95	3336417.24		
1			384278.90	3336512.81		
12			384294.88	3336466.70		
13			384284.37	3336458.27		
14			384282.77	3336457.77		
15			384274.87	3336450.44		
16			384270.70	3336455.26		
17			384267.77	3336458.54		
18			384269.67	3336460.40		
19			384272.35	3336463.03		
20			384265.56	3336471.28		
21			384275.31	3336478.24		
22			384282.72	3336483.53		
23			384292.07	3336470.59		
24			384293.45	3336468.68		
12			384294.88	3336466.70		

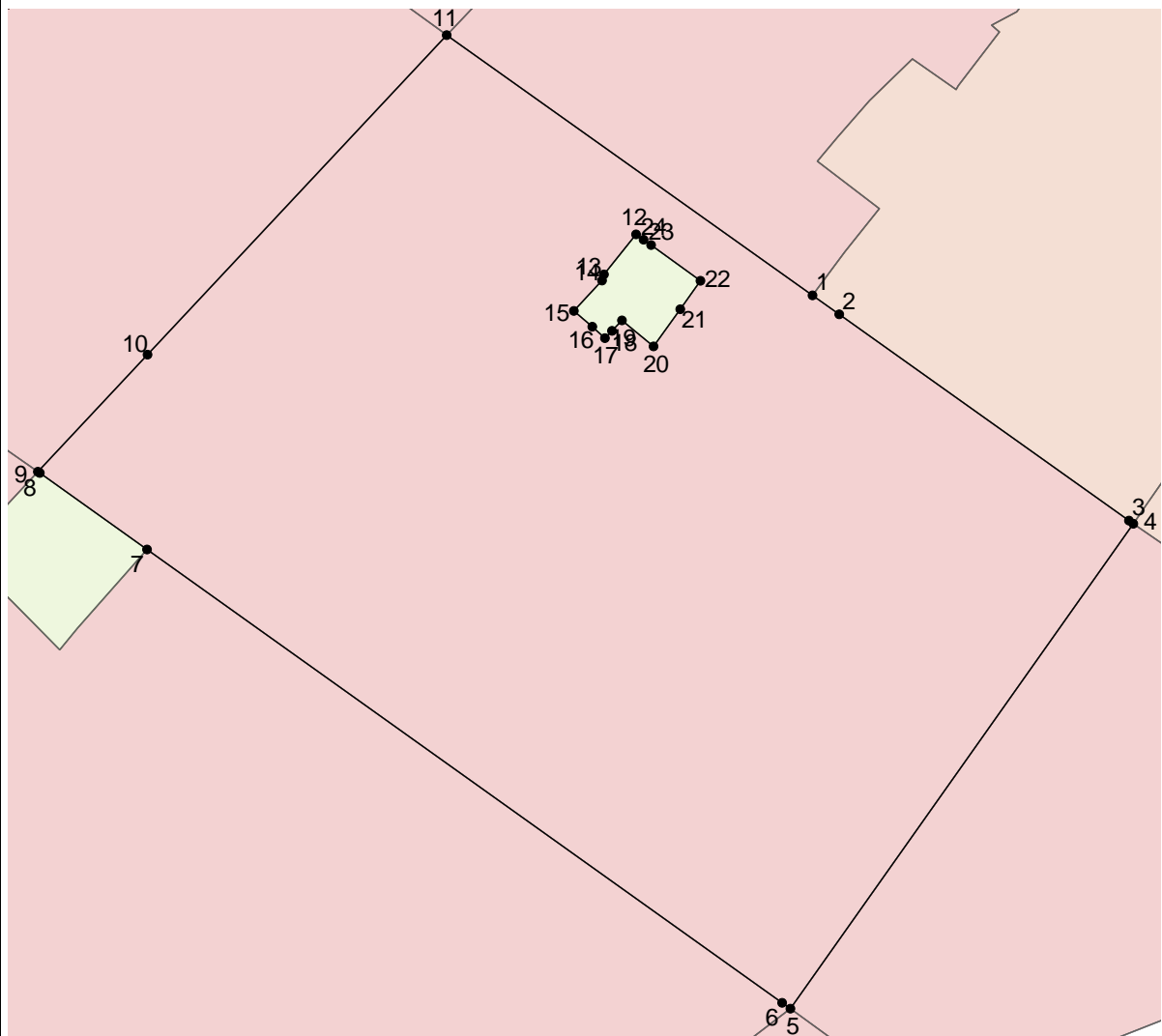
3. Сведения о характерных точках части (частей) границы объекта

Обозначение характерных точек части границ	Существующие координаты, м		Измененные (уточненные) координаты, м		Метод определения координат и средняя квадратическая погрешность положения характерной точки (Mt), м	Описание обозначения точки
	X	Y	X	Y		
1	2	3	4	5	6	7



ОПИСАНИЕ МЕСТОПОЛОЖЕНИЯ ГРАНИЦ  
ЗОНЫ ДЕЛОВОГО, ОБЩЕСТВЕННОГО И КОММЕРЧЕСКОГО НАЗНАЧЕНИЯ/109 (ОДЗ-201/109)  
(наименование объекта)

План границ объекта

Масштаб 1: 1500

Используемые условные знаки и обозначения:

Подпись \_\_\_\_\_ Дата " \_\_ " \_\_\_\_\_ г.

Место для оттиска печати (при наличии) лица, составившего описание местоположения границ объекта

ОПИСАНИЕ МЕСТОПОЛОЖЕНИЯ ГРАНИЦ <u>ЗОНЫ ДЕЛОВОГО, ОБЩЕСТВЕННОГО И КОММЕРЧЕСКОГО НАЗНАЧЕНИЯ/109 (ОДЗ-201/134)</u> (наименование объекта местоположение границ, которого описано (далее - объект)		
Сведения об объекте		
N п/п	Характеристики объекта	Описание характеристик
1	2	3
1	Местоположение объекта	Российская Федерация, Иркутская область, город Иркутск
2	Площадь объекта +/- величина погрешности определения площади (P +/- Дельта P)	26528+/- 0
3	Иные характеристики объекта	ПЭ П-01-06

ОПИСАНИЕ МЕСТОПОЛОЖЕНИЯ ГРАНИЦ ЗОНЫ ДЕЛОВОГО, ОБЩЕСТВЕННОГО И КОММЕРЧЕСКОГО НАЗНАЧЕНИЯ/109 (ОДЗ-201/134) (наименование объекта)				
Сведения о местоположении границ объекта				
1. Система координат <u>МСК-38, зона 3</u>				
2. Сведения о характерных точках границ объекта				
Обозначение характерных точек границ	Координаты, м		Метод определения координат и средняя квадратическая погрешность положения характерной точки (Mt), м	Описание обозначения точки
	X	Y		
1	2	3	4	5
1	383959.02	3336189.15	0.3	-
2	383959.32	3336189.02	0.3	-
3	383980.60	3336179.89	0.3	-
4	384012.55	3336170.58	0.3	-
5	384011.82	3336167.67	0.3	-
6	384009.48	3336158.33	0.3	-
7	384017.31	3336156.36	0.3	-
8	384078.73	3336488.96	0.3	-
9	384080.67	3336491.50	0.3	-
10	384092.48	3336506.98	0.3	-
11	384068.86	3336539.47	0.3	-
12	384066.28	3336543.03	0.3	-
13	384065.91	3336543.53	0.3	-

14	384039.19	3336580.31	0.3	-
15	384033.28	3336583.03	0.3	-
16	383993.59	3336601.30	0.3	-
17	383988.26	3336590.43	0.3	-
18	383983.53	3336565.34	0.3	-
19	383981.58	3336555.12	0.3	-
20	383989.97	3336517.63	0.3	-
21	383999.94	3336526.20	0.3	-
22	383999.77	3336535.44	0.3	-
23	383998.61	3336536.95	0.3	-
24	383998.12	3336539.64	0.3	-
25	383998.16	3336541.82	0.3	-
26	383999.62	3336546.88	0.3	-
27	384002.55	3336551.56	0.3	-
28	384005.66	3336559.46	0.3	-
29	384004.80	3336559.84	0.3	-
30	384005.31	3336560.74	0.3	-
31	384004.69	3336560.98	0.3	-
32	384006.77	3336566.96	0.3	-
33	384008.82	3336571.99	0.3	-
34	384009.40	3336571.70	0.3	-

35	384012.38	3336579.19	0.3	-
36	384020.13	3336576.07	0.3	-
37	384025.32	3336575.51	0.3	-
38	384028.36	3336572.76	0.3	-
39	384031.27	3336570.20	0.3	-
40	384050.08	3336544.73	0.3	-
41	384052.59	3336541.14	0.3	-
42	384048.32	3336536.68	0.3	-
43	384045.61	3336530.49	0.3	-
44	384043.00	3336524.77	0.3	-
45	384042.62	3336524.90	0.3	-
46	384041.94	3336522.02	0.3	-
47	384041.23	3336519.02	0.3	-
48	384041.99	3336515.58	0.3	-
49	384040.97	3336513.17	0.3	-
50	384041.19	3336512.94	0.3	-
51	384044.40	3336511.14	0.3	-
52	384040.17	3336499.63	0.3	-
53	384039.70	3336499.80	0.3	-
54	384037.29	3336489.59	0.3	-
55	384022.40	3336492.65	0.3	-

56	384020.43	3336484.67	0.3	-
57	384018.59	3336482.28	0.3	-
58	384016.02	3336481.26	0.3	-
59	384013.83	3336481.28	0.3	-
60	384011.85	3336481.78	0.3	-
61	384009.07	3336473.25	0.3	-
62	384005.40	3336471.24	0.3	-
63	383998.93	3336464.96	0.3	-
64	383983.89	3336464.31	0.3	-
65	383981.60	3336464.11	0.3	-
66	383977.65	3336438.06	0.3	-
67	383979.24	3336428.71	0.3	-
68	383981.24	3336428.53	0.3	-
69	383984.09	3336410.35	0.3	-
70	383984.16	3336404.91	0.3	-
71	383989.51	3336404.97	0.3	-
72	383989.90	3336391.90	0.3	-
73	383990.67	3336391.91	0.3	-
74	383990.52	3336372.91	0.3	-
75	383983.38	3336346.35	0.3	-
76	383979.50	3336319.12	0.3	-

77	383973.10	3336275.18	0.3	-
78	383967.54	3336242.37	0.3	-
79	383963.04	3336215.81	0.3	-
80	383960.21	3336199.20	0.3	-
1	383959.02	3336189.15	0.3	-
3. Сведения о характерных точках части (частей) границы объекта				
Обозначение характерных точек части границы	Координаты, м		Метод определения координат и средняя квадратическая погрешность положения характерной точки (Mt), м	Описание обозначения точки
	X	Y		
1	2	3	4	5

ОПИСАНИЕ МЕСТОПОЛОЖЕНИЯ ГРАНИЦ ЗОНЫ ДЕЛОВОГО, ОБЩЕСТВЕННОГО И КОММЕРЧЕСКОГО НАЗНАЧЕНИЯ/109 (ОДЗ-201/134) (наименование объекта)						
Сведения о местоположении измененных (уточненных) границ объекта						
1. Система координат <u>МСК-38, зона 3</u>						
2. Сведения о характерных точках границ объекта						
Обозначение характерных точек границ	Существующие координаты, м		Измененные (уточненные) координаты, м		Метод определения координат и средняя квадратическая погрешность положения характерной точки (Mt), м	Описание обозначения точки
	X	Y	X	Y		
1	2	3	4	5	6	7
1			383959.02	3336189.15		
2			383959.32	3336189.02		
3			383980.60	3336179.89		
4			384012.55	3336170.58		
5			384011.82	3336167.67		
6			384009.48	3336158.33		
7			384017.31	3336156.36		
8			384078.73	3336488.96		
9			384080.67	3336491.50		
10			384092.48	3336506.98		
11			384068.86	3336539.47		
12			384066.28	3336543.03		
13			384065.91	3336543.53		
14			384039.19	3336580.31		
15			384033.28	3336583.03		
16			383993.59	3336601.30		
17			383988.26	3336590.43		
18			383983.53	3336565.34		
19			383981.58	3336555.12		
20			383989.97	3336517.63		
21			383999.94	3336526.20		
22			383999.77	3336535.44		
23			383998.61	3336536.95		
24			383998.12	3336539.64		
25			383998.16	3336541.82		
26			383999.62	3336546.88		
27			384002.55	3336551.56		
28			384005.66	3336559.46		
29			384004.80	3336559.84		

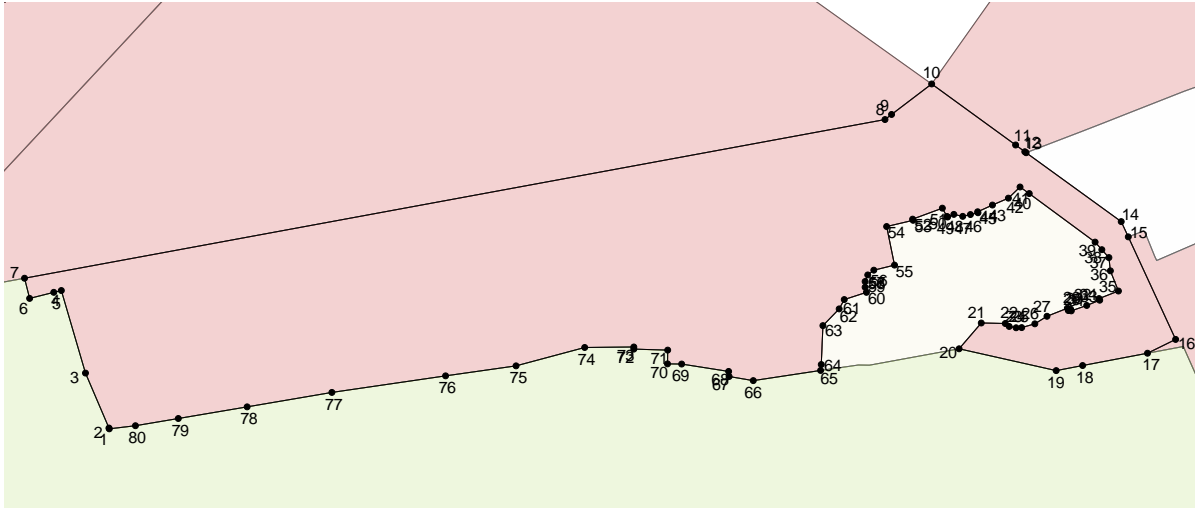


30		384005.31	3336560.74
31		384004.69	3336560.98
32		384006.77	3336566.96
33		384008.82	3336571.99
34		384009.40	3336571.70
35		384012.38	3336579.19
36		384020.13	3336576.07
37		384025.32	3336575.51
38		384028.36	3336572.76
39		384031.27	3336570.20
40		384050.08	3336544.73
41		384052.59	3336541.14
42		384048.32	3336536.68
43		384045.61	3336530.49
44		384043.00	3336524.77
45		384042.62	3336524.90
46		384041.94	3336522.02
47		384041.23	3336519.02
48		384041.99	3336515.58
49		384040.97	3336513.17
50		384041.19	3336512.94
51		384044.40	3336511.14
52		384040.17	3336499.63
53		384039.70	3336499.80
54		384037.29	3336489.59
55		384022.40	3336492.65
56		384020.43	3336484.67
57		384018.59	3336482.28
58		384016.02	3336481.26
59		384013.83	3336481.28
60		384011.85	3336481.78
61		384009.07	3336473.25
62		384005.40	3336471.24
63		383998.93	3336464.96
64		383983.89	3336464.31
65		383981.60	3336464.11
66		383977.65	3336438.06
67		383979.24	3336428.71
68		383981.24	3336428.53
69		383984.09	3336410.35
70		383984.16	3336404.91
71		383989.51	3336404.97
72		383989.90	3336391.90
73		383990.67	3336391.91
74		383990.52	3336372.91
75		383983.38	3336346.35
76		383979.50	3336319.12
77		383973.10	3336275.18
78		383967.54	3336242.37
79		383963.04	3336215.81
80		383960.21	3336199.20
1		383959.02	3336189.15

3. Сведения о характерных точках части (частей) границы объекта						
Обозначение характерных точек части границ	Существующие координаты, м		Измененные (уточненные) координаты, м		Метод определения координат и средняя квадратическая погрешность положения характерной точки (Mt), м	Описание обозначения точки
	X	Y	X	Y		
1	2	3	4	5	6	7

**ОПИСАНИЕ МЕСТОПОЛОЖЕНИЯ ГРАНИЦ  
 ЗОНЫ ДЕЛОВОГО, ОБЩЕСТВЕННОГО И КОММЕРЧЕСКОГО НАЗНАЧЕНИЯ/109 (ОДЗ-201/134)  
 (наименование объекта)**

План границ объекта



Масштаб 1: 1500

Используемые условные знаки и обозначения:

Подпись \_\_\_\_\_ Дата " \_\_ " \_\_\_\_\_ г.

Место для оттиска печати (при наличии) лица, составившего описание местоположения границ объекта

**ОПИСАНИЕ МЕСТОПОЛОЖЕНИЯ ГРАНИЦ  
 ЗОНЫ ДЕЛОВОГО, ОБЩЕСТВЕННОГО И КОММЕРЧЕСКОГО НАЗНАЧЕНИЯ (ОДЗ-201/Ц)  
 (наименование объекта местоположение границ, которого описано  
 (далее - объект)**

Сведения об объекте

N п/п	Характеристики объекта	Описание характеристик
1	2	3

1	Местоположение объекта	Российская Федерация, Иркутская область, город Иркутск
2	Площадь объекта +/- величина погрешности определения площади (Р +/- Дельта Р)	3946+/- 0
3	Иные характеристики объекта	ПЭ П-01-06

ОПИСАНИЕ МЕСТОПОЛОЖЕНИЯ ГРАНИЦ ЗОНЫ ДЕЛОВОГО, ОБЩЕСТВЕННОГО И КОММЕРЧЕСКОГО НАЗНАЧЕНИЯ (ОДЗ-201/Ц) (наименование объекта)				
Сведения о местоположении границ объекта				
1. Система координат <u>МСК-38, зона 3</u>				
2. Сведения о характерных точках границ объекта				
Обозначение характерных точек границ	Координаты, м		Метод определения координат и средняя квадратическая погрешность положения характерной точки (Mt), м	Описание обозначения точки
	X	Y		
1	2	3	4	5
1	383787.10	3335711.00	0.3	-
2	383760.50	3335726.55	0.3	-
3	383764.62	3335740.31	0.3	-
4	383756.04	3335746.03	0.3	-
5	383745.53	3335751.42	0.3	-
6	383727.26	3335693.93	0.3	-
7	383726.66	3335692.03	0.3	-
8	383721.50	3335675.63	0.3	-
9	383721.26	3335674.86	0.3	-
10	383731.21	3335670.15	0.3	-
11	383736.29	3335667.15	0.3	-
12	383748.24	3335660.31	0.3	-
13	383760.67	3335655.13	0.3	-

14	383768.20	3335652.13	0.3	-
15	383768.80	3335651.83	0.3	-
16	383769.28	3335652.84	0.3	-
17	383773.76	3335663.05	0.3	-
18	383774.86	3335665.55	0.3	-
19	383776.08	3335668.34	0.3	-
20	383780.85	3335679.55	0.3	-
21	383781.08	3335680.12	0.3	-
22	383781.37	3335680.77	0.3	-
23	383785.18	3335680.03	0.3	-
24	383786.36	3335679.51	0.3	-
25	383795.65	3335696.86	0.3	-
26	383783.44	3335704.01	0.3	-
27	383784.68	3335706.44	0.3	-
1	383787.10	3335711.00	0.3	-

3. Сведения о характерных точках части (частей) границы объекта

Обозначение характерных точек части границы	Координаты, м		Метод определения координат и средняя квадратическая погрешность положения характерной точки (Mt), м	Описание обозначения точки
	X	Y		
1	2	3	4	5

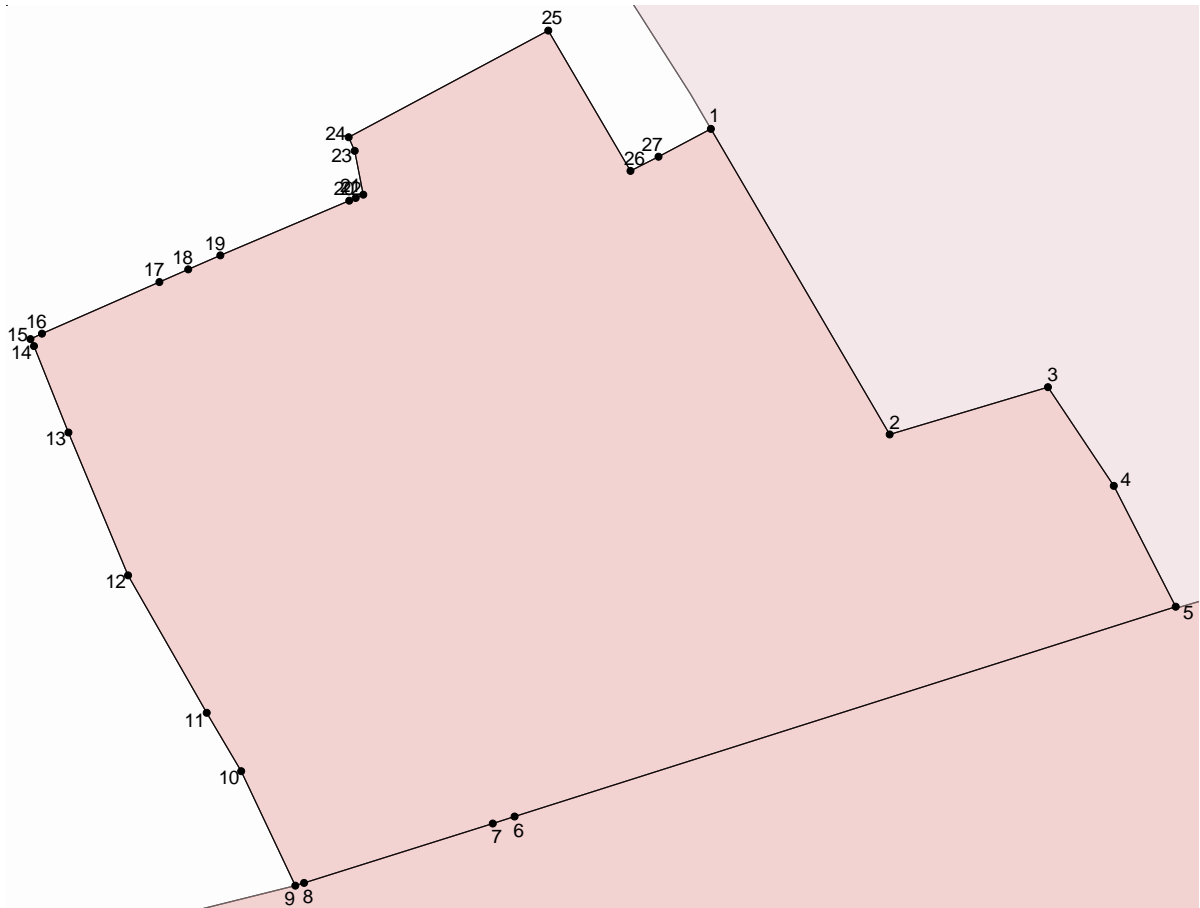
ОПИСАНИЕ МЕСТОПОЛОЖЕНИЯ ГРАНИЦ ЗОНЫ ДЕЛОВОГО, ОБЩЕСТВЕННОГО И КОММЕРЧЕСКОГО НАЗНАЧЕНИЯ (ОДЗ-201/Ц) (наименование объекта)						
Сведения о местоположении измененных (уточненных) границ объекта						
1. Система координат <u>МСК-38, зона 3</u>						
2. Сведения о характерных точках границ объекта						
Обозначение характерных точек границ	Существующие координаты, м		Измененные (уточненные) координаты, м		Метод определения координат и средняя квадратическая погрешность положения характерной точки (Mt), м	Описание обозначения точки
	X	Y	X	Y		
1	2	3	4	5	6	7
1			383787.10	3335711.00		
2			383760.50	3335726.55		
3			383764.62	3335740.31		
4			383756.04	3335746.03		
5			383745.53	3335751.42		
6			383727.26	3335693.93		
7			383726.66	3335692.03		
8			383721.50	3335675.63		
9			383721.26	3335674.86		
10			383731.21	3335670.15		
11			383736.29	3335667.15		
12			383748.24	3335660.31		
13			383760.67	3335655.13		
14			383768.20	3335652.13		
15			383768.80	3335651.83		
16			383769.28	3335652.84		
17			383773.76	3335663.05		
18			383774.86	3335665.55		
19			383776.08	3335668.34		
20			383780.85	3335679.55		
21			383781.08	3335680.12		
22			383781.37	3335680.77		
23			383785.18	3335680.03		
24			383786.36	3335679.51		
25			383795.65	3335696.86		
26			383783.44	3335704.01		
27			383784.68	3335706.44		
1			383787.10	3335711.00		

3. Сведения о характерных точках части (частей) границы объекта						
Обозначение характерных точек части границ	Существующие координаты, м		Измененные (уточненные) координаты, м		Метод определения координат и средняя квадратическая погрешность положения характерной точки (Mt), м	Описание обозначения точки
	X	Y	X	Y		
1	2	3	4	5	6	7



ОПИСАНИЕ МЕСТОПОЛОЖЕНИЯ ГРАНИЦ  
ЗОНЫ ДЕЛОВОГО, ОБЩЕСТВЕННОГО И КОММЕРЧЕСКОГО НАЗНАЧЕНИЯ (ОДЗ-201/Ц)  
(наименование объекта)

План границ объекта



Масштаб 1: 400

Используемые условные знаки и обозначения:

Подпись \_\_\_\_\_ Дата " \_\_ " \_\_\_\_\_ г.

Место для оттиска печати (при наличии) лица, составившего описание местоположения границ объекта

ЗОНЫ РАЗМЕЩЕНИЯ ОБЪЕКТОВ СРЕДНЕГО И ВЫСШЕГО ПРОФЕССИОНАЛЬНОГО ОБРАЗОВАНИЯ (ОДЗ-205/Ц) (наименование объекта местоположение границ, которого описано (далее - объект)		
Сведения об объекте		
N п/п	Характеристики объекта	Описание характеристик
1	2	3
1	Местоположение объекта	Российская Федерация, Иркутская область, город Иркутск
2	Площадь объекта +/- величина погрешности определения площади (P +/- Дельта P)	4954+/- 0
3	Иные характеристики объекта	ПЭ П-01-06

ОПИСАНИЕ МЕСТОПОЛОЖЕНИЯ ГРАНИЦ ЗОНЫ РАЗМЕЩЕНИЯ ОБЪЕКТОВ СРЕДНЕГО И ВЫСШЕГО ПРОФЕССИОНАЛЬНОГО ОБРАЗОВАНИЯ (ОДЗ-205/Ц) (наименование объекта)				
Сведения о местоположении границ объекта				
1. Система координат <u>МСК-38, зона 3</u>				
2. Сведения о характерных точках границ объекта				
Обозначение характерных точек границ	Координаты, м		Метод определения координат и средняя квадратическая погрешность положения характерной точки (Mt), м	Описание обозначения точки
	X	Y		
1	2	3	4	5
1	383844.26	3335721.06	0.3	-
2	383836.43	3335737.16	0.3	-
3	383828.16	3335744.06	0.3	-
4	383807.00	3335761.78	0.3	-
5	383758.53	3335792.31	0.3	-
6	383758.52	3335792.31	0.3	-
7	383757.55	3335792.90	0.3	-
8	383750.61	3335769.30	0.3	-
9	383745.41	3335751.48	0.3	-
10	383745.53	3335751.42	0.3	-
11	383756.04	3335746.03	0.3	-
12	383764.62	3335740.31	0.3	-

13	383760.50	3335726.55	0.3	-
14	383787.10	3335711.00	0.3	-
15	383790.11	3335709.24	0.3	-
16	383797.25	3335704.68	0.3	-
17	383803.58	3335700.64	0.3	-
18	383806.22	3335698.96	0.3	-
19	383805.47	3335696.27	0.3	-
20	383807.40	3335695.23	0.3	-
21	383808.81	3335698.59	0.3	-
22	383814.39	3335708.41	0.3	-
23	383815.37	3335710.15	0.3	-
24	383824.78	3335704.73	0.3	-
25	383835.68	3335697.99	0.3	-
26	383838.24	3335705.54	0.3	-
27	383844.10	3335704.04	0.3	-
28	383850.34	3335706.11	0.3	-
29	383849.09	3335709.18	0.3	-
1	383844.26	3335721.06	0.3	-
3. Сведения о характерных точках части (частей) границы объекта				
Обозначение характерных точек части границы	Координаты, м		Метод определения координат и средняя квадратическая погрешность положения характерной точки (Mt),	Описание обозначения точки
	X	Y		

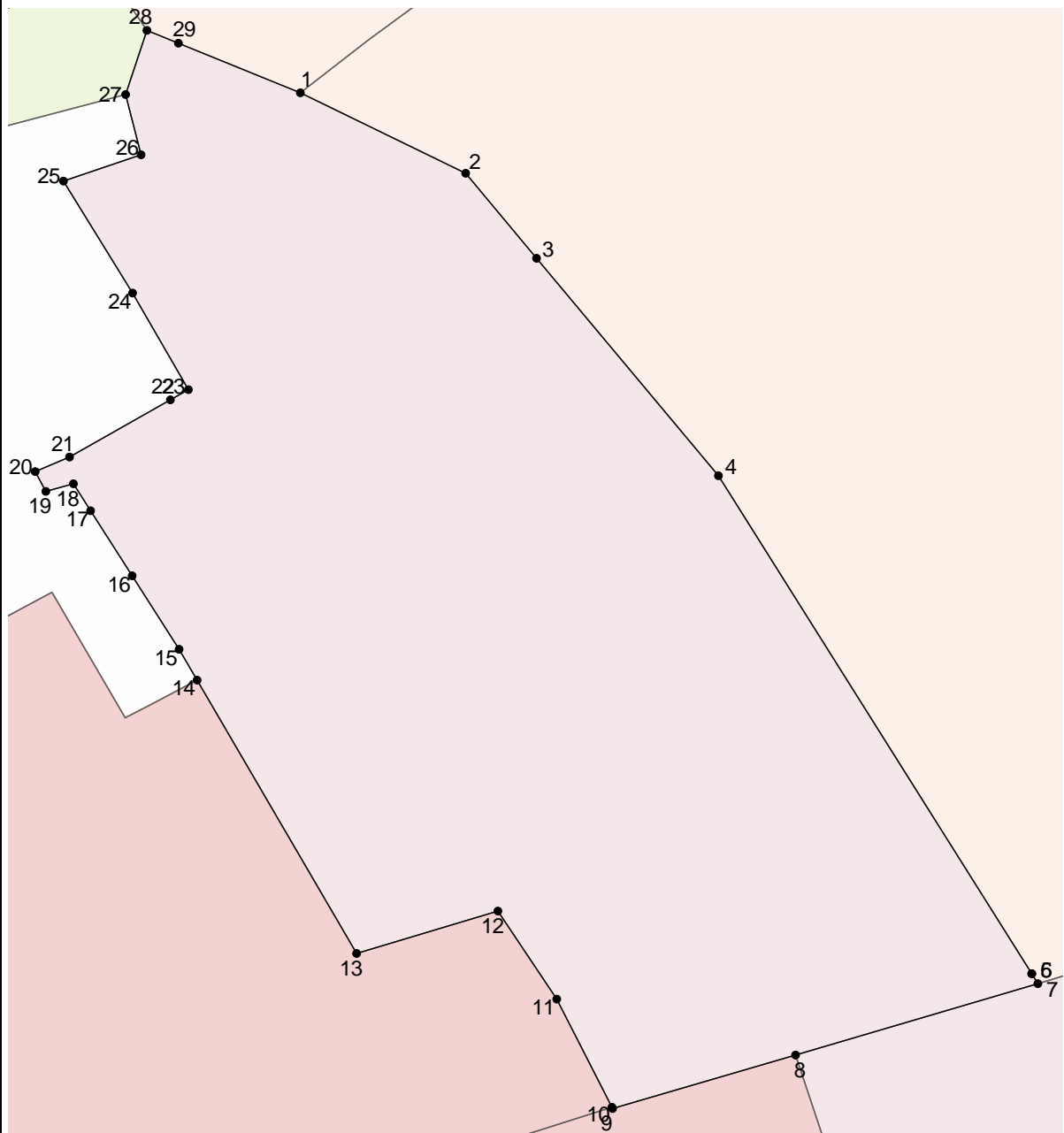
			M	
1	2	3	4	5

ОПИСАНИЕ МЕСТОПОЛОЖЕНИЯ ГРАНИЦ ЗОНЫ РАЗМЕЩЕНИЯ ОБЪЕКТОВ СРЕДНЕГО И ВЫСШЕГО ПРОФЕССИОНАЛЬНОГО ОБРАЗОВАНИЯ (ОДЗ-205/Ц) (наименование объекта)						
Сведения о местоположении измененных (уточненных) границ объекта						
1. Система координат <u>МСК-38, зона 3</u>						
2. Сведения о характерных точках границ объекта						
Обозначение характерных точек границ	Существующие координаты, м		Измененные (уточненные) координаты, м		Метод определения координат и средняя квадратическая погрешность положения характерной точки (Mt), м	Описание обозначения точки
	X	Y	X	Y		
1	2	3	4	5	6	7
1			383844.26	3335721.06		
2			383836.43	3335737.16		
3			383828.16	3335744.06		
4			383807.00	3335761.78		
5			383758.53	3335792.31		
6			383758.52	3335792.31		
7			383757.55	3335792.90		
8			383750.61	3335769.30		
9			383745.41	3335751.48		
10			383745.53	3335751.42		
11			383756.04	3335746.03		
12			383764.62	3335740.31		
13			383760.50	3335726.55		
14			383787.10	3335711.00		
15			383790.11	3335709.24		
16			383797.25	3335704.68		
17			383803.58	3335700.64		
18			383806.22	3335698.96		
19			383805.47	3335696.27		
20			383807.40	3335695.23		
21			383808.81	3335698.59		
22			383814.39	3335708.41		
23			383815.37	3335710.15		
24			383824.78	3335704.73		
25			383835.68	3335697.99		
26			383838.24	3335705.54		
27			383844.10	3335704.04		
28			383850.34	3335706.11		

29 1			383849.09 383844.26	3335709.18 3335721.06		
3. Сведения о характерных точках части (частей) границы объекта						
Обозначение характерных точек части границ	Существующие координаты, м		Измененные (уточненные) координаты, м		Метод определения координат и средняя квадратическая погрешность положения характерной точки (Mt), м	Описание обозначения точки
	X	Y	X	Y		
1	2	3	4	5	6	7

ОПИСАНИЕ МЕСТОПОЛОЖЕНИЯ ГРАНИЦ  
ЗОНЫ РАЗМЕЩЕНИЯ ОБЪЕКТОВ СРЕДНЕГО И ВЫСШЕГО ПРОФЕССИОНАЛЬНОГО ОБРАЗОВАНИЯ  
(ОДЗ-205/Ц)  
(наименование объекта)

План границ объекта

Масштаб 1: 500

Используемые условные знаки и обозначения:



Подпись \_\_\_\_\_ Дата " \_ " \_\_\_\_\_ г.

Место для оттиска печати (при наличии) лица, составившего описание местоположения границ объекта

Лист N 389

ОПИСАНИЕ МЕСТОПОЛОЖЕНИЯ ГРАНИЦ  
ЗОНЫ РАЗМЕЩЕНИЯ КУЛЬТОВЫХ ЗДАНИЙ (ОДЗ-207/Ц)  
 (наименование объекта местоположение границ, которого описано  
 (далее - объект)

Сведения об объекте

N п/п	Характеристики объекта	Описание характеристик
1	2	3
1	Местоположение объекта	Российская Федерация, Иркутская область, город Иркутск
2	Площадь объекта +/- величина погрешности определения площади (Р +/- Дельта Р)	11852+/- 0
3	Иные характеристики объекта	ПЭ П-01-06

ОПИСАНИЕ МЕСТОПОЛОЖЕНИЯ ГРАНИЦ  
 ЗОНЫ РАЗМЕЩЕНИЯ КУЛЬТОВЫХ ЗДАНИЙ (ОДЗ-207/Ц)  
 (наименование объекта)

Сведения о местоположении границ объекта

1. Система координат МСК-38, зона 3

2. Сведения о характерных точках границ объекта

Обозначение характерных точек границ	Координаты, м		Метод определения координат и средняя квадратическая погрешность положения характерной точки (Mt), м	Описание обозначения точки
	X	Y		
1	2	3	4	5
1	383835.68	3335697.99	0.3	-
2	383824.78	3335704.73	0.3	-
3	383815.37	3335710.15	0.3	-
4	383814.39	3335708.41	0.3	-
5	383808.81	3335698.59	0.3	-
6	383807.40	3335695.23	0.3	-
7	383805.47	3335696.27	0.3	-
8	383806.22	3335698.96	0.3	-
9	383803.58	3335700.64	0.3	-
10	383797.25	3335704.68	0.3	-
11	383790.11	3335709.24	0.3	-
12	383787.10	3335711.00	0.3	-
13	383784.68	3335706.44	0.3	-

14	383783.44	3335704.01	0.3	-
15	383795.65	3335696.86	0.3	-
16	383786.36	3335679.51	0.3	-
17	383785.18	3335680.03	0.3	-
18	383781.37	3335680.77	0.3	-
19	383781.08	3335680.12	0.3	-
20	383780.85	3335679.55	0.3	-
21	383776.08	3335668.34	0.3	-
22	383774.86	3335665.55	0.3	-
23	383773.76	3335663.05	0.3	-
24	383769.28	3335652.84	0.3	-
25	383768.80	3335651.83	0.3	-
26	383768.20	3335652.13	0.3	-
27	383760.67	3335655.13	0.3	-
28	383748.24	3335660.31	0.3	-
29	383736.29	3335667.15	0.3	-
30	383731.21	3335670.15	0.3	-
31	383721.26	3335674.86	0.3	-
32	383715.52	3335651.77	0.3	-
33	383713.24	3335649.83	0.3	-
34	383706.76	3335644.31	0.3	-

35	383705.30	3335643.06	0.3	-
36	383720.77	3335625.35	0.3	-
37	383748.01	3335594.16	0.3	-
38	383761.46	3335579.07	0.3	-
39	383802.51	3335534.46	0.3	-
40	383811.99	3335524.25	0.3	-
41	383831.93	3335557.97	0.3	-
42	383817.10	3335568.75	0.3	-
43	383809.31	3335574.42	0.3	-
44	383813.77	3335591.43	0.3	-
45	383814.42	3335593.86	0.3	-
46	383820.02	3335615.04	0.3	-
47	383821.99	3335622.34	0.3	-
48	383822.10	3335622.31	0.3	-
49	383828.21	3335644.91	0.3	-
50	383828.11	3335644.93	0.3	-
51	383837.29	3335678.16	0.3	-
52	383844.10	3335704.04	0.3	-
53	383838.24	3335705.54	0.3	-
1	383835.68	3335697.99	0.3	-
3. Сведения о характерных точках части (частей) границы объекта				
Обозначение	Координаты, м	Метод определения	Описание	

характерных точек части границы	X	Y	координат и средняя квадратическая погрешность положения характерной точки (Mt), м	обозначения точки
1	2	3	4	5

ОПИСАНИЕ МЕСТОПОЛОЖЕНИЯ ГРАНИЦ ЗОНЫ РАЗМЕЩЕНИЯ КУЛЬТОВЫХ ЗДАНИЙ (ОДЗ-207/Ц) (наименование объекта)						
Сведения о местоположении измененных (уточненных) границ объекта						
1. Система координат <u>МСК-38, зона 3</u>						
2. Сведения о характерных точках границ объекта						
Обозначение характерных точек границ	Существующие координаты, м		Измененные (уточненные) координаты, м		Метод определения координат и средняя квадратическая погрешность положения характерной точки (Mt), м	Описание обозначения точки
	X	Y	X	Y		
1	2	3	4	5	6	7
1			383835.68	3335697.99		
2			383824.78	3335704.73		
3			383815.37	3335710.15		
4			383814.39	3335708.41		
5			383808.81	3335698.59		
6			383807.40	3335695.23		
7			383805.47	3335696.27		
8			383806.22	3335698.96		
9			383803.58	3335700.64		
10			383797.25	3335704.68		
11			383790.11	3335709.24		
12			383787.10	3335711.00		
13			383784.68	3335706.44		
14			383783.44	3335704.01		
15			383795.65	3335696.86		
16			383786.36	3335679.51		
17			383785.18	3335680.03		
18			383781.37	3335680.77		
19			383781.08	3335680.12		
20			383780.85	3335679.55		
21			383776.08	3335668.34		
22			383774.86	3335665.55		
23			383773.76	3335663.05		
24			383769.28	3335652.84		
25			383768.80	3335651.83		
26			383768.20	3335652.13		
27			383760.67	3335655.13		
28			383748.24	3335660.31		
29			383736.29	3335667.15		

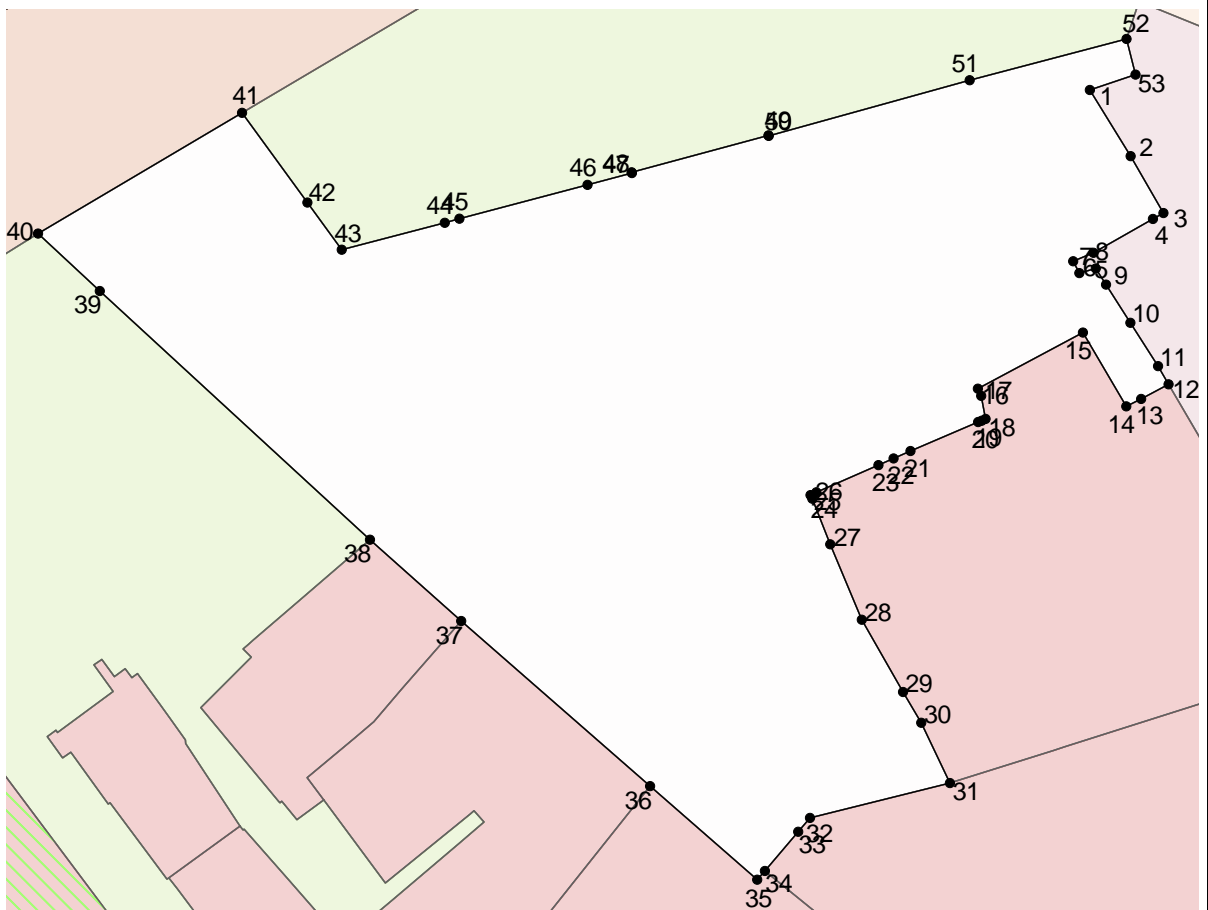
30			383731.21	3335670.15		
31			383721.26	3335674.86		
32			383715.52	3335651.77		
33			383713.24	3335649.83		
34			383706.76	3335644.31		
35			383705.30	3335643.06		
36			383720.77	3335625.35		
37			383748.01	3335594.16		
38			383761.46	3335579.07		
39			383802.51	3335534.46		
40			383811.99	3335524.25		
41			383831.93	3335557.97		
42			383817.10	3335568.75		
43			383809.31	3335574.42		
44			383813.77	3335591.43		
45			383814.42	3335593.86		
46			383820.02	3335615.04		
47			383821.99	3335622.34		
48			383822.10	3335622.31		
49			383828.21	3335644.91		
50			383828.11	3335644.93		
51			383837.29	3335678.16		
52			383844.10	3335704.04		
53			383838.24	3335705.54		
1			383835.68	3335697.99		

3. Сведения о характерных точках части (частей) границы объекта

Обозначение характерных точек части границ	Существующие координаты, м		Измененные (уточненные) координаты, м		Метод определения координат и средняя квадратическая погрешность положения характерной точки (Mt), м	Описание обозначения точки
	X	Y	X	Y		
1	2	3	4	5	6	7

ОПИСАНИЕ МЕСТОПОЛОЖЕНИЯ ГРАНИЦ  
ЗОНЫ РАЗМЕЩЕНИЯ КУЛЬТОВЫХ ЗДАНИЙ (ОДЗ-207/Ц)  
(наименование объекта)

План границ объекта



Масштаб 1: 1000

Используемые условные знаки и обозначения:

Подпись \_\_\_\_\_ Дата " \_\_ " \_\_\_\_\_ г.

Место для оттиска печати (при наличии) лица, составившего описание местоположения границ объекта



ЗОНЫ ПАРКОВ, СКВЕРОВ, БУЛЬВАРОВ (РЗ-502)  
 (наименование объекта местоположение границ, которого описано  
 (далее - объект)

Сведения об объекте

N п/п	Характеристики объекта	Описание характеристик
1	2	3
1	Местоположение объекта	Российская Федерация, Иркутская область, город Иркутск
2	Площадь объекта +/- величина погрешности определения площади (Р +/- Дельта Р)	500+/- 0
3	Иные характеристики объекта	ПЭ П-01-06

ОПИСАНИЕ МЕСТОПОЛОЖЕНИЯ ГРАНИЦ ЗОНЫ ПАРКОВ, СКВЕРОВ, БУЛЬВАРОВ (РЗ-502) (наименование объекта)				
Сведения о местоположении границ объекта				
1. Система координат <u>МСК-38, зона 3</u>				
2. Сведения о характерных точках границ объекта				
Обозначение характерных точек границ	Координаты, м		Метод определения координат и средняя квадратическая погрешность положения характерной точки (Mt), м	Описание обозначения точки
	X	Y		
1	2	3	4	5
1	384294.88	3336466.70	0.3	-
2	384293.45	3336468.68	0.3	-
3	384292.07	3336470.59	0.3	-
4	384282.72	3336483.53	0.3	-
5	384275.31	3336478.24	0.3	-
6	384265.56	3336471.28	0.3	-
7	384272.35	3336463.03	0.3	-
8	384269.67	3336460.40	0.3	-
9	384267.77	3336458.54	0.3	-
10	384270.70	3336455.26	0.3	-
11	384274.87	3336450.44	0.3	-
12	384282.77	3336457.77	0.3	-
13	384284.37	3336458.27	0.3	-

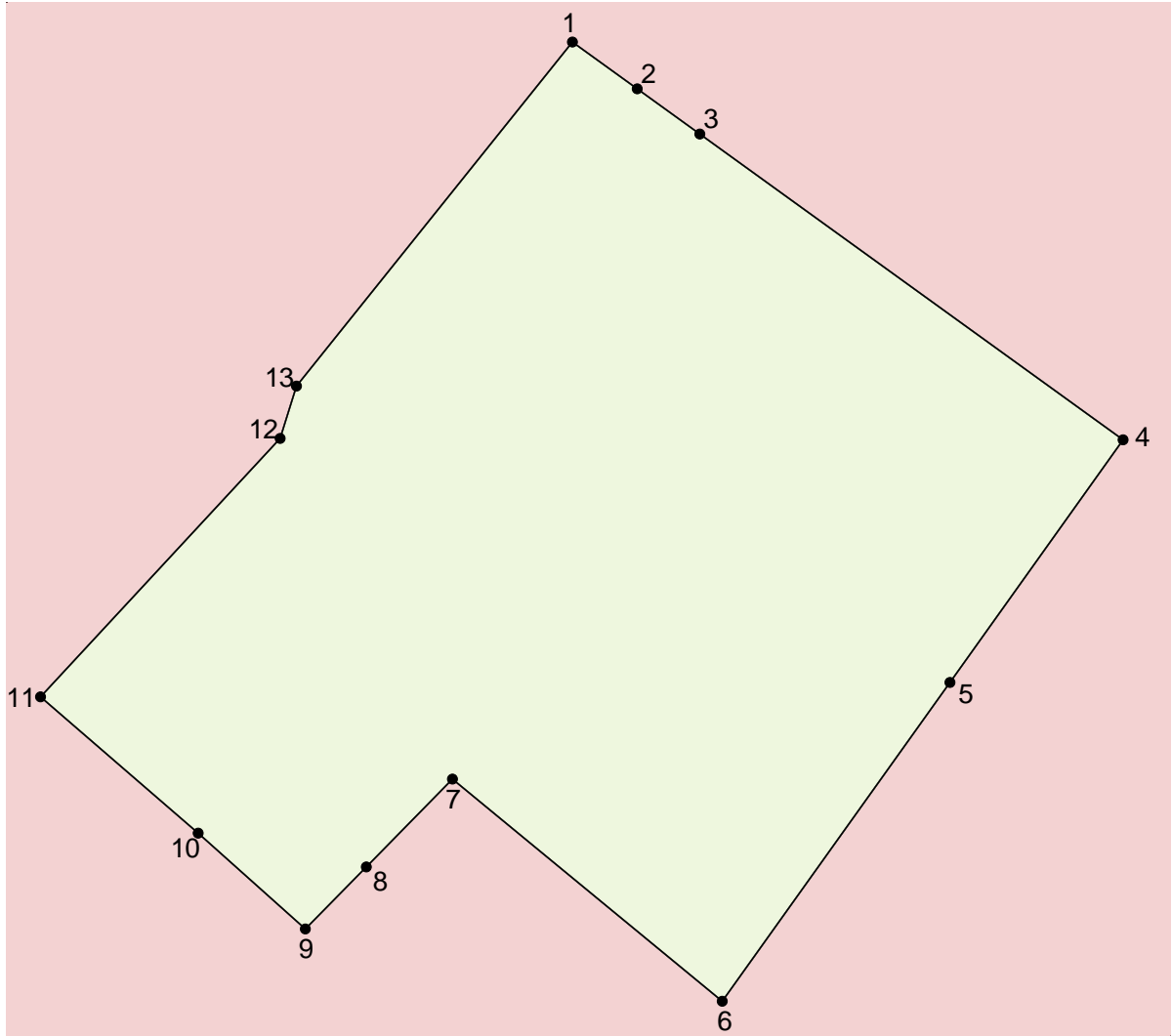
1	384294.88	3336466.70	0.3	-
3. Сведения о характерных точках части (частей) границы объекта				
Обозначение характерных точек части границы	Координаты, м		Метод определения координат и средняя квадратическая погрешность положения характерной точки (Mt), м	Описание обозначения точки
	X	Y		
1	2	3	4	5

ОПИСАНИЕ МЕСТОПОЛОЖЕНИЯ ГРАНИЦ ЗОНЫ ПАРКОВ, СКВЕРОВ, БУЛЬВАРОВ (РЗ-502) (наименование объекта)						
Сведения о местоположении измененных (уточненных) границ объекта						
1. Система координат <u>МСК-38, зона 3</u>						
2. Сведения о характерных точках границ объекта						
Обозначение характерных точек границ	Существующие координаты, м		Измененные (уточненные) координаты, м		Метод определения координат и средняя квадратическая погрешность положения характерной точки (Mt), м	Описание обозначения точки
	X	Y	X	Y		
1	2	3	4	5	6	7
1			384294.88	3336466.70		
2			384293.45	3336468.68		
3			384292.07	3336470.59		
4			384282.72	3336483.53		
5			384275.31	3336478.24		
6			384265.56	3336471.28		
7			384272.35	3336463.03		
8			384269.67	3336460.40		
9			384267.77	3336458.54		
10			384270.70	3336455.26		
11			384274.87	3336450.44		
12			384282.77	3336457.77		
13			384284.37	3336458.27		
1			384294.88	3336466.70		
3. Сведения о характерных точках части (частей) границы объекта						
Обозначение характерных точек части границ	Существующие координаты, м		Измененные (уточненные) координаты, м		Метод определения координат и средняя квадратическая погрешность положения характерной точки (Mt), м	Описание обозначения точки
	X	Y	X	Y		
1	2	3	4	5	6	7

--	--	--	--	--	--	--	--

ОПИСАНИЕ МЕСТОПОЛОЖЕНИЯ ГРАНИЦ  
ЗОНЫ ПАРКОВ, СКВЕРОВ, БУЛЬВАРОВ (РЗ-502)  
(наименование объекта)

План границ объекта

Масштаб 1: 200

Используемые условные знаки и обозначения:

Подпись \_\_\_\_\_ Дата " \_\_ " \_\_\_\_\_ г.

Место для оттиска печати (при наличии) лица, составившего описание местоположения границ объекта

ОПИСАНИЕ МЕСТОПОЛОЖЕНИЯ ГРАНИЦ ЗОНЫ ПАРКОВ, СКВЕРОВ, БУЛЬВАРОВ (РЗ-502) (наименование объекта местоположение границ, которого описано (далее - объект)		
Сведения об объекте		
N п/п	Характеристики объекта	Описание характеристик
1	2	3
1	Местоположение объекта	Российская Федерация, Иркутская область, город Иркутск
2	Площадь объекта +/- величина погрешности определения площади (Р +/- Дельта Р)	228466+/- 0
3	Иные характеристики объекта	ПЭ П-01-06

ОПИСАНИЕ МЕСТОПОЛОЖЕНИЯ ГРАНИЦ ЗОНЫ ПАРКОВ, СКВЕРОВ, БУЛЬВАРОВ (РЗ-502) (наименование объекта)				
Сведения о местоположении границ объекта				
1. Система координат <u>МСК-38, зона 3</u>				
2. Сведения о характерных точках границ объекта				
Обозначение характерных точек границ	Координаты, м		Метод определения координат и средняя квадратическая погрешность положения характерной точки (Mt), м	Описание обозначения точки
	X	Y		
1	2	3	4	5
1	383959.32	3336189.02	0.3	-
2	383959.02	3336189.15	0.3	-
2	383959.02	3336189.15	0.3	-
3	383960.21	3336199.20	0.3	-
4	383963.04	3336215.81	0.3	-
5	383967.54	3336242.37	0.3	-
6	383973.10	3336275.18	0.3	-
7	383979.50	3336319.12	0.3	-
8	383983.38	3336346.35	0.3	-
9	383990.52	3336372.91	0.3	-
10	383990.67	3336391.91	0.3	-
11	383989.90	3336391.90	0.3	-
12	383989.51	3336404.97	0.3	-



13	383984.16	3336404.91	0.3	-
14	383984.09	3336410.35	0.3	-
15	383981.24	3336428.53	0.3	-
16	383979.24	3336428.71	0.3	-
17	383977.65	3336438.06	0.3	-
18	383981.60	3336464.11	0.3	-
19	383983.74	3336478.59	0.3	-
20	383983.62	3336482.93	0.3	-
21	383989.97	3336517.63	0.3	-
22	383981.58	3336555.12	0.3	-
23	383983.53	3336565.34	0.3	-
24	383988.26	3336590.43	0.3	-
25	383990.86	3336604.29	0.3	-
26	383988.42	3336605.38	0.3	-
27	383968.86	3336614.09	0.3	-
28	383942.92	3336625.65	0.3	-
29	383874.49	3336656.13	0.3	-
30	383867.27	3336659.35	0.3	-
31	383855.64	3336648.12	0.3	-
32	383851.46	3336644.01	0.3	-
33	383835.73	3336628.75	0.3	-

34	383840.95	3336624.10	0.3	-
35	383830.36	3336612.66	0.3	-
36	383826.12	3336616.48	0.3	-
37	383812.87	3336603.56	0.3	-
38	383786.34	3336616.85	0.3	-
39	383806.33	3336665.57	0.3	-
40	383813.32	3336682.61	0.3	-
41	383724.40	3336716.98	0.3	-
42	383724.22	3336716.51	0.3	-
43	383721.44	3336709.00	0.3	-
44	383718.58	3336701.31	0.3	-
45	383713.06	3336686.42	0.3	-
46	383708.91	3336675.23	0.3	-
47	383723.50	3336669.45	0.3	-
48	383729.40	3336667.11	0.3	-
49	383747.42	3336646.80	0.3	-
50	383736.53	3336618.58	0.3	-
51	383724.22	3336585.94	0.3	-
52	383701.14	3336596.47	0.3	-
53	383696.22	3336598.49	0.3	-
54	383682.73	3336604.64	0.3	-

55	383648.65	3336512.75	0.3	-
56	383648.65	3336512.74	0.3	-
57	383528.24	3336157.91	0.3	-
58	383500.96	3336077.52	0.3	-
59	383509.33	3336065.38	0.3	-
60	383575.16	3336045.36	0.3	-
61	383709.39	3336004.56	0.3	-
62	383795.74	3335978.31	0.3	-
63	383813.85	3335972.81	0.3	-
64	383820.27	3335991.80	0.3	-
65	383831.98	3336032.99	0.3	-
66	383833.34	3336037.76	0.3	-
67	383834.31	3336041.17	0.3	-
68	383839.21	3336058.40	0.3	-
69	383859.57	3336129.96	0.3	-
70	383862.13	3336139.04	0.3	-
71	383871.45	3336136.44	0.3	-
72	383874.73	3336134.97	0.3	-
73	383883.99	3336146.79	0.3	-
74	383893.52	3336143.03	0.3	-
75	383896.40	3336141.87	0.3	-

76	383900.65	3336140.29	0.3	-
77	383902.08	3336144.01	0.3	-
78	383914.74	3336138.32	0.3	-
79	383913.42	3336135.73	0.3	-
80	383904.67	3336118.90	0.3	-
81	383903.35	3336116.38	0.3	-
82	383901.54	3336112.88	0.3	-
83	383900.05	3336113.61	0.3	-
84	383896.00	3336104.76	0.3	-
85	383892.28	3336094.89	0.3	-
86	383892.20	3336094.60	0.3	-
87	383894.91	3336093.80	0.3	-
88	383896.92	3336093.20	0.3	-
89	383897.44	3336094.19	0.3	-
90	383895.37	3336095.61	0.3	-
91	383896.91	3336099.04	0.3	-
92	383903.86	3336115.10	0.3	-
93	383904.76	3336114.83	0.3	-
94	383907.09	3336118.83	0.3	-
95	383907.11	3336118.85	0.3	-
96	383910.72	3336125.91	0.3	-

97	383910.83	3336126.15	0.3	-
98	383915.06	3336135.32	0.3	-
99	383916.41	3336134.57	0.3	-
100	383920.09	3336132.97	0.3	-
101	383923.85	3336131.35	0.3	-
102	383924.34	3336131.15	0.3	-
103	383926.22	3336130.39	0.3	-
104	383932.10	3336127.99	0.3	-
105	383946.35	3336122.16	0.3	-
106	383947.33	3336124.28	0.3	-
107	383955.84	3336120.73	0.3	-
108	383959.30	3336118.92	0.3	-
109	383961.30	3336118.10	0.3	-
110	383961.60	3336115.90	0.3	-
111	383962.54	3336115.62	0.3	-
112	383962.57	3336115.72	0.3	-
113	383978.75	3336109.55	0.3	-
114	383981.18	3336109.37	0.3	-
115	383995.82	3336096.44	0.3	-
116	384006.16	3336093.85	0.3	-
117	384006.28	3336093.82	0.3	-

118	384006.45	3336095.45	0.3	-
119	384006.92	3336100.05	0.3	-
120	384010.80	3336121.07	0.3	-
121	384015.02	3336143.90	0.3	-
122	384015.12	3336144.44	0.3	-
123	384015.26	3336145.21	0.3	-
124	384017.31	3336156.36	0.3	-
125	384009.48	3336158.33	0.3	-
126	384011.82	3336167.67	0.3	-
127	384012.55	3336170.58	0.3	-
128	383980.60	3336179.89	0.3	-
1	383959.32	3336189.02	0.3	-
129	383925.96	3336294.06	0.3	-
130	383895.38	3336215.56	0.3	-
131	383861.75	3336224.06	0.3	-
132	383867.65	3336246.79	0.3	-
133	383865.51	3336247.13	0.3	-
134	383875.81	3336289.41	0.3	-
129	383925.96	3336294.06	0.3	-

### 3. Сведения о характерных точках части (частей) границы объекта

Обозначение характерных точек части границы	Координаты, м		Метод определения координат и средняя квадратическая погрешность	Описание обозначения точки
	X	Y		

			положения характерной точки (Mt), м	
1	2	3	4	5

ОПИСАНИЕ МЕСТОПОЛОЖЕНИЯ ГРАНИЦ ЗОНЫ ПАРКОВ, СКВЕРОВ, БУЛЬВАРОВ (РЗ-502) (наименование объекта)						
Сведения о местоположении измененных (уточненных) границ объекта						
1. Система координат <u>МСК-38, зона 3</u>						
2. Сведения о характерных точках границ объекта						
Обозначение характерных точек границ	Существующие координаты, м		Измененные (уточненные) координаты, м		Метод определения координат и средняя квадратическая погрешность положения характерной точки (Mt), м	Описание обозначения точки
	X	Y	X	Y		
1	2	3	4	5	6	7
1			383959.32	3336189.02		
2			383959.02	3336189.15		
2			383959.02	3336189.15		
3			383960.21	3336199.20		
4			383963.04	3336215.81		
5			383967.54	3336242.37		
6			383973.10	3336275.18		
7			383979.50	3336319.12		
8			383983.38	3336346.35		
9			383990.52	3336372.91		
10			383990.67	3336391.91		
11			383989.90	3336391.90		
12			383989.51	3336404.97		
13			383984.16	3336404.91		
14			383984.09	3336410.35		
15			383981.24	3336428.53		
16			383979.24	3336428.71		
17			383977.65	3336438.06		
18			383981.60	3336464.11		
19			383983.74	3336478.59		
20			383983.62	3336482.93		
21			383989.97	3336517.63		
22			383981.58	3336555.12		
23			383983.53	3336565.34		
24			383988.26	3336590.43		
25			383990.86	3336604.29		
26			383988.42	3336605.38		
27			383968.86	3336614.09		
28			383942.92	3336625.65		



29		383874.49	3336656.13
30		383867.27	3336659.35
31		383855.64	3336648.12
32		383851.46	3336644.01
33		383835.73	3336628.75
34		383840.95	3336624.10
35		383830.36	3336612.66
36		383826.12	3336616.48
37		383812.87	3336603.56
38		383786.34	3336616.85
39		383806.33	3336665.57
40		383813.32	3336682.61
41		383724.40	3336716.98
42		383724.22	3336716.51
43		383721.44	3336709.00
44		383718.58	3336701.31
45		383713.06	3336686.42
46		383708.91	3336675.23
47		383723.50	3336669.45
48		383729.40	3336667.11
49		383747.42	3336646.80
50		383736.53	3336618.58
51		383724.22	3336585.94
52		383701.14	3336596.47
53		383696.22	3336598.49
54		383682.73	3336604.64
55		383648.65	3336512.75
56		383648.65	3336512.74
57		383528.24	3336157.91
58		383500.96	3336077.52
59		383509.33	3336065.38
60		383575.16	3336045.36
61		383709.39	3336004.56
62		383795.74	3335978.31
63		383813.85	3335972.81
64		383820.27	3335991.80
65		383831.98	3336032.99
66		383833.34	3336037.76
67		383834.31	3336041.17
68		383839.21	3336058.40
69		383859.57	3336129.96
70		383862.13	3336139.04
71		383871.45	3336136.44
72		383874.73	3336134.97
73		383883.99	3336146.79
74		383893.52	3336143.03
75		383896.40	3336141.87
76		383900.65	3336140.29
77		383902.08	3336144.01
78		383914.74	3336138.32
79		383913.42	3336135.73
80		383904.67	3336118.90
81		383903.35	3336116.38

82		383901.54	3336112.88
83		383900.05	3336113.61
84		383896.00	3336104.76
85		383892.28	3336094.89
86		383892.20	3336094.60
87		383894.91	3336093.80
88		383896.92	3336093.20
89		383897.44	3336094.19
90		383895.37	3336095.61
91		383896.91	3336099.04
92		383903.86	3336115.10
93		383904.76	3336114.83
94		383907.09	3336118.83
95		383907.11	3336118.85
96		383910.72	3336125.91
97		383910.83	3336126.15
98		383915.06	3336135.32
99		383916.41	3336134.57
100		383920.09	3336132.97
101		383923.85	3336131.35
102		383924.34	3336131.15
103		383926.22	3336130.39
104		383932.10	3336127.99
105		383946.35	3336122.16
106		383947.33	3336124.28
107		383955.84	3336120.73
108		383959.30	3336118.92
109		383961.30	3336118.10
110		383961.60	3336115.90
111		383962.54	3336115.62
112		383962.57	3336115.72
113		383978.75	3336109.55
114		383981.18	3336109.37
115		383995.82	3336096.44
116		384006.16	3336093.85
117		384006.28	3336093.82
118		384006.45	3336095.45
119		384006.92	3336100.05
120		384010.80	3336121.07
121		384015.02	3336143.90
122		384015.12	3336144.44
123		384015.26	3336145.21
124		384017.31	3336156.36
125		384009.48	3336158.33
126		384011.82	3336167.67
127		384012.55	3336170.58
128		383980.60	3336179.89
1		383959.32	3336189.02
129		383925.96	3336294.06
130		383895.38	3336215.56
131		383861.75	3336224.06
132		383867.65	3336246.79
133		383865.51	3336247.13

134			383875.81	3336289.41		
129			383925.96	3336294.06		
3. Сведения о характерных точках части (частей) границы объекта						
Обозначение характерных точек части границ	Существующие координаты, м		Измененные (уточненные) координаты, м		Метод определения координат и средняя квадратическая погрешность положения характерной точки (Mt), м	Описание обозначения точки
	X	Y	X	Y		
1	2	3	4	5	6	7

ОПИСАНИЕ МЕСТОПОЛОЖЕНИЯ ГРАНИЦ  
ЗОНЫ ПАРКОВ, СКВЕРОВ, БУЛЬВАРОВ (РЗ-502)  
(наименование объекта)

План границ объекта



Масштаб 1: 2000

Используемые условные знаки и обозначения:

Подпись \_\_\_\_\_ Дата " \_\_ " \_\_\_\_\_ г.

Место для оттиска печати (при наличии) лица, составившего описание местоположения границ объекта

ОПИСАНИЕ МЕСТОПОЛОЖЕНИЯ ГРАНИЦ  
ЗОНЫ ПАРКОВ, СКВЕРОВ, БУЛЬВАРОВ (РЗ-502/130)  
(наименование объекта местоположение границ, которого описано)

(далее - объект)

Сведения об объекте

N п/п	Характеристики объекта	Описание характеристик
1	2	3
1	Местоположение объекта	Российская Федерация, Иркутская область, город Иркутск
2	Площадь объекта +/- величина погрешности определения площади (Р +/- Дельта Р)	25228+/- 0
3	Иные характеристики объекта	ПЭ П-01-06

ОПИСАНИЕ МЕСТОПОЛОЖЕНИЯ ГРАНИЦ ЗОНЫ ПАРКОВ, СКВЕРОВ, БУЛЬВАРОВ (РЗ-502/130) (наименование объекта)				
Сведения о местоположении границ объекта				
1. Система координат <u>МСК-38, зона 3</u>				
2. Сведения о характерных точках границ объекта				
Обозначение характерных точек границ	Координаты, м		Метод определения координат и средняя квадратическая погрешность положения характерной точки (Mt), м	Описание обозначения точки
	X	Y		
1	2	3	4	5
1	383718.47	3335571.44	0.3	-
2	383704.75	3335581.64	0.3	-
3	383716.11	3335595.60	0.3	-
4	383716.69	3335596.25	0.3	-
5	383714.84	3335597.93	0.3	-
6	383711.24	3335593.71	0.3	-
7	383701.76	3335582.53	0.3	-
8	383699.80	3335580.23	0.3	-
9	383699.66	3335580.21	0.3	-
10	383685.50	3335592.20	0.3	-
11	383685.24	3335592.53	0.3	-
12	383688.89	3335596.77	0.3	-
13	383697.05	3335606.27	0.3	-

14	383698.35	3335607.52	0.3	-
15	383688.50	3335618.68	0.3	-
16	383683.73	3335613.87	0.3	-
17	383686.47	3335611.11	0.3	-
18	383678.16	3335602.80	0.3	-
19	383675.19	3335605.66	0.3	-
20	383657.66	3335624.29	0.3	-
21	383657.43	3335624.07	0.3	-
22	383657.43	3335624.08	0.3	-
23	383657.42	3335624.08	0.3	-
24	383656.23	3335625.29	0.3	-
25	383656.73	3335625.90	0.3	-
26	383660.40	3335630.13	0.3	-
27	383659.25	3335631.27	0.3	-
28	383661.30	3335633.27	0.3	-
29	383659.89	3335634.55	0.3	-
30	383665.23	3335640.19	0.3	-
31	383665.24	3335640.20	0.3	-
32	383666.64	3335641.42	0.3	-
33	383655.28	3335655.88	0.3	-
34	383648.90	3335648.85	0.3	-

35	383646.77	3335646.22	0.3	-
36	383632.37	3335660.47	0.3	-
37	383630.41	3335662.41	0.3	-
38	383626.07	3335666.70	0.3	-
39	383619.83	3335672.60	0.3	-
40	383617.16	3335675.12	0.3	-
41	383616.19	3335674.58	0.3	-
42	383610.20	3335678.65	0.3	-
43	383603.97	3335685.14	0.3	-
44	383594.29	3335695.21	0.3	-
45	383592.61	3335696.96	0.3	-
46	383590.92	3335698.72	0.3	-
47	383588.47	3335699.05	0.3	-
48	383577.03	3335710.41	0.3	-
49	383569.97	3335717.44	0.3	-
50	383564.78	3335722.59	0.3	-
51	383564.76	3335722.61	0.3	-
52	383574.11	3335733.48	0.3	-
53	383569.69	3335744.55	0.3	-
54	383575.23	3335750.79	0.3	-
55	383576.37	3335749.81	0.3	-



56	383584.21	3335757.06	0.3	-
57	383577.14	3335765.55	0.3	-
58	383584.93	3335773.40	0.3	-
59	383585.91	3335774.38	0.3	-
60	383594.24	3335782.77	0.3	-
61	383591.09	3335786.65	0.3	-
62	383583.09	3335777.95	0.3	-
63	383582.91	3335777.77	0.3	-
64	383579.94	3335774.54	0.3	-
65	383579.52	3335774.08	0.3	-
66	383579.11	3335773.64	0.3	-
67	383576.81	3335771.14	0.3	-
68	383572.12	3335767.01	0.3	-
69	383565.19	3335775.69	0.3	-
70	383558.16	3335784.46	0.3	-
71	383561.27	3335787.15	0.3	-
72	383560.64	3335787.91	0.3	-
73	383564.49	3335791.05	0.3	-
74	383569.15	3335794.71	0.3	-
75	383569.51	3335794.29	0.3	-
76	383578.53	3335802.10	0.3	-

77	383578.49	3335802.15	0.3	-
78	383574.59	3335806.95	0.3	-
79	383566.85	3335799.10	0.3	-
80	383566.33	3335798.56	0.3	-
81	383564.43	3335796.64	0.3	-
82	383559.24	3335791.36	0.3	-
83	383555.34	3335789.04	0.3	-
84	383548.01	3335807.29	0.3	-
85	383554.98	3335812.80	0.3	-
86	383555.75	3335813.40	0.3	-
87	383564.04	3335819.93	0.3	-
88	383532.57	3335858.66	0.3	-
89	383524.62	3335851.63	0.3	-
90	383515.66	3335843.70	0.3	-
91	383515.70	3335843.62	0.3	-
92	383502.61	3335838.38	0.3	-
93	383501.96	3335838.12	0.3	-
94	383500.82	3335840.51	0.3	-
95	383501.51	3335841.18	0.3	-
96	383501.52	3335841.19	0.3	-
97	383494.59	3335858.92	0.3	-

98	383485.93	3335868.28	0.3	-
99	383485.50	3335867.84	0.3	-
100	383473.27	3335887.20	0.3	-
101	383472.95	3335886.68	0.3	-
102	383463.88	3335899.50	0.3	-
103	383447.82	3335893.11	0.3	-
104	383437.94	3335889.09	0.3	-
105	383420.15	3335902.18	0.3	-
106	383423.62	3335907.29	0.3	-
107	383421.28	3335908.80	0.3	-
108	383417.75	3335903.86	0.3	-
109	383412.18	3335896.51	0.3	-
110	383409.46	3335897.98	0.3	-
111	383407.74	3335899.27	0.3	-
112	383402.25	3335903.37	0.3	-
113	383401.19	3335901.82	0.3	-
114	383400.68	3335901.08	0.3	-
115	383400.47	3335901.23	0.3	-
116	383398.51	3335898.51	0.3	-
117	383408.55	3335890.98	0.3	-
118	383395.94	3335873.31	0.3	-

119	383398.81	3335870.87	0.3	-
120	383392.90	3335861.71	0.3	-
121	383391.55	3335858.91	0.3	-
122	383387.16	3335852.10	0.3	-
123	383384.92	3335848.61	0.3	-
124	383375.13	3335833.52	0.3	-
125	383370.09	3335836.78	0.3	-
126	383365.54	3335839.73	0.3	-
127	383351.78	3335848.61	0.3	-
128	383338.31	3335858.08	0.3	-
129	383331.18	3335863.13	0.3	-
130	383331.03	3335863.23	0.3	-
131	383325.56	3335867.10	0.3	-
132	383317.33	3335857.24	0.3	-
133	383322.41	3335852.59	0.3	-
134	383323.03	3335852.01	0.3	-
135	383334.98	3335841.07	0.3	-
136	383337.86	3335844.94	0.3	-
137	383361.78	3335827.60	0.3	-
138	383385.38	3335811.46	0.3	-
139	383386.35	3335812.78	0.3	-

140	383398.71	3335804.77	0.3	-
141	383385.24	3335784.86	0.3	-
142	383384.43	3335785.43	0.3	-
143	383377.42	3335790.27	0.3	-
144	383376.39	3335791.06	0.3	-
145	383372.55	3335793.93	0.3	-
146	383372.13	3335793.35	0.3	-
147	383348.40	3335809.64	0.3	-
148	383324.35	3335826.16	0.3	-
149	383323.51	3335825.10	0.3	-
150	383323.23	3335824.75	0.3	-
151	383309.24	3335836.17	0.3	-
152	383308.50	3335836.79	0.3	-
153	383303.96	3335841.21	0.3	-
154	383302.08	3335838.94	0.3	-
155	383299.93	3335836.36	0.3	-
156	383303.91	3335833.14	0.3	-
157	383304.38	3335832.77	0.3	-
158	383310.25	3335828.04	0.3	-
159	383313.78	3335825.19	0.3	-
160	383314.96	3335824.23	0.3	-

161	383368.86	3335783.84	0.3	-
162	383414.74	3335749.45	0.3	-
163	383447.04	3335725.23	0.3	-
164	383457.90	3335717.11	0.3	-
165	383476.35	3335703.27	0.3	-
166	383483.65	3335697.80	0.3	-
167	383523.21	3335668.15	0.3	-
168	383530.28	3335662.85	0.3	-
169	383617.02	3335597.85	0.3	-
170	383626.64	3335590.64	0.3	-
171	383630.12	3335588.02	0.3	-
172	383646.62	3335575.65	0.3	-
173	383660.54	3335565.22	0.3	-
174	383666.17	3335561.00	0.3	-
175	383687.23	3335545.22	0.3	-
176	383690.88	3335542.48	0.3	-
177	383695.83	3335538.77	0.3	-
178	383698.84	3335536.52	0.3	-
179	383722.94	3335518.46	0.3	-
180	383732.82	3335511.05	0.3	-
181	383745.75	3335503.11	0.3	-

182	383753.41	3335499.44	0.3	-
183	383776.08	3335488.55	0.3	-
184	383776.69	3335488.25	0.3	-
185	383785.53	3335484.01	0.3	-
186	383791.50	3335492.87	0.3	-
187	383802.18	3335508.71	0.3	-
188	383803.81	3335511.12	0.3	-
189	383811.99	3335524.25	0.3	-
190	383802.51	3335534.46	0.3	-
191	383761.46	3335579.07	0.3	-
192	383751.30	3335567.27	0.3	-
193	383744.93	3335559.88	0.3	-
194	383744.18	3335559.01	0.3	-
195	383743.42	3335558.12	0.3	-
196	383742.26	3335559.28	0.3	-
197	383742.15	3335559.38	0.3	-
198	383742.07	3335559.47	0.3	-
199	383733.70	3335551.12	0.3	-
200	383718.22	3335564.00	0.3	-
201	383717.99	3335564.20	0.3	-
202	383718.27	3335564.53	0.3	-

203	383715.21	3335567.02	0.3	-
1	383718.47	3335571.44	0.3	-
204	383714.15	3335557.61	0.3	-
205	383727.78	3335548.64	0.3	-
206	383728.38	3335548.58	0.3	-
207	383732.05	3335545.96	0.3	-
208	383734.16	3335544.44	0.3	-
209	383739.35	3335540.70	0.3	-
210	383738.65	3335539.76	0.3	-
211	383740.14	3335538.67	0.3	-
212	383738.82	3335536.87	0.3	-
213	383741.67	3335534.78	0.3	-
214	383740.76	3335533.49	0.3	-
215	383736.39	3335536.68	0.3	-
216	383729.61	3335527.49	0.3	-
217	383729.97	3335527.21	0.3	-
218	383728.94	3335525.77	0.3	-
219	383725.45	3335528.29	0.3	-
220	383725.40	3335528.33	0.3	-
221	383726.35	3335529.66	0.3	-
222	383717.78	3335535.84	0.3	-



223	383718.00	3335536.16	0.3	-
224	383705.38	3335545.53	0.3	-
225	383705.61	3335545.84	0.3	-
226	383703.83	3335547.23	0.3	-
227	383696.06	3335553.06	0.3	-
228	383691.23	3335556.46	0.3	-
229	383688.59	3335558.11	0.3	-
230	383688.92	3335558.64	0.3	-
231	383682.97	3335563.09	0.3	-
232	383676.22	3335568.10	0.3	-
233	383673.13	3335570.37	0.3	-
234	383673.43	3335571.85	0.3	-
235	383673.59	3335572.67	0.3	-
236	383675.06	3335580.11	0.3	-
237	383676.89	3335580.64	0.3	-
238	383678.62	3335581.45	0.3	-
239	383680.21	3335582.52	0.3	-
240	383681.61	3335583.82	0.3	-
241	383682.80	3335585.31	0.3	-
242	383697.94	3335572.13	0.3	-
243	383698.11	3335571.94	0.3	-

244	383698.10	3335571.93	0.3	-
245	383705.49	3335565.47	0.3	-
246	383713.66	3335558.31	0.3	-
247	383713.53	3335558.14	0.3	-
204	383714.15	3335557.61	0.3	-
248	383644.40	3335591.57	0.3	-
249	383636.62	3335598.30	0.3	-
250	383635.42	3335599.31	0.3	-
251	383635.07	3335598.87	0.3	-
252	383630.75	3335602.40	0.3	-
253	383630.37	3335602.71	0.3	-
254	383629.73	3335601.94	0.3	-
255	383623.06	3335607.50	0.3	-
256	383623.66	3335608.22	0.3	-
257	383611.61	3335618.12	0.3	-
258	383610.66	3335618.90	0.3	-
259	383610.65	3335618.90	0.3	-
260	383609.90	3335618.00	0.3	-
261	383604.55	3335622.44	0.3	-
262	383604.54	3335622.44	0.3	-
263	383605.28	3335623.32	0.3	-

264	383605.23	3335623.36	0.3	-
265	383597.35	3335629.83	0.3	-
266	383596.89	3335629.25	0.3	-
267	383571.87	3335648.98	0.3	-
268	383571.59	3335648.64	0.3	-
269	383571.21	3335648.95	0.3	-
270	383564.13	3335654.51	0.3	-
271	383563.72	3335654.83	0.3	-
272	383561.42	3335656.63	0.3	-
273	383561.60	3335656.85	0.3	-
274	383561.64	3335656.89	0.3	-
275	383557.49	3335660.11	0.3	-
276	383556.22	3335661.11	0.3	-
277	383555.35	3335661.77	0.3	-
278	383553.74	3335663.09	0.3	-
279	383552.22	3335664.32	0.3	-
280	383551.73	3335664.70	0.3	-
281	383551.72	3335664.70	0.3	-
282	383539.58	3335673.85	0.3	-
283	383537.02	3335675.92	0.3	-
284	383536.45	3335676.38	0.3	-

285	383531.57	3335680.31	0.3	-
286	383528.21	3335683.03	0.3	-
287	383522.44	3335687.67	0.3	-
288	383500.90	3335703.33	0.3	-
289	383494.76	3335707.99	0.3	-
290	383487.28	3335713.35	0.3	-
291	383488.16	3335714.54	0.3	-
292	383496.10	3335725.22	0.3	-
293	383498.19	3335728.03	0.3	-
294	383502.02	3335733.19	0.3	-
295	383506.16	3335738.75	0.3	-
296	383513.10	3335733.51	0.3	-
297	383536.62	3335715.75	0.3	-
298	383537.34	3335713.40	0.3	-
299	383538.81	3335708.62	0.3	-
300	383534.97	3335703.49	0.3	-
301	383534.63	3335703.05	0.3	-
302	383533.10	3335700.99	0.3	-
303	383547.40	3335689.52	0.3	-
304	383553.71	3335697.80	0.3	-
305	383569.94	3335686.00	0.3	-

306	383569.53	3335685.42	0.3	-
307	383570.09	3335684.94	0.3	-
308	383569.30	3335683.91	0.3	-
309	383569.31	3335683.90	0.3	-
310	383577.03	3335677.32	0.3	-
311	383579.96	3335674.43	0.3	-
312	383580.45	3335675.00	0.3	-
313	383582.26	3335673.65	0.3	-
314	383583.93	3335675.79	0.3	-
315	383591.00	3335670.34	0.3	-
316	383592.43	3335672.02	0.3	-
317	383596.53	3335676.83	0.3	-
318	383598.59	3335679.93	0.3	-
319	383602.96	3335676.15	0.3	-
320	383607.77	3335671.99	0.3	-
321	383607.89	3335671.88	0.3	-
322	383609.77	3335670.26	0.3	-
323	383620.95	3335660.58	0.3	-
324	383621.96	3335661.84	0.3	-
325	383634.45	3335650.12	0.3	-
326	383644.49	3335640.64	0.3	-

327	383650.58	3335635.52	0.3	-
328	383650.39	3335635.26	0.3	-
329	383654.29	3335631.96	0.3	-
330	383650.32	3335627.33	0.3	-
331	383653.12	3335624.94	0.3	-
332	383651.07	3335622.54	0.3	-
333	383653.02	3335619.92	0.3	-
334	383650.87	3335617.90	0.3	-
335	383650.10	3335617.18	0.3	-
336	383654.77	3335610.73	0.3	-
337	383664.13	3335597.81	0.3	-
338	383663.13	3335596.05	0.3	-
339	383663.03	3335595.77	0.3	-
340	383660.77	3335593.00	0.3	-
341	383661.60	3335592.34	0.3	-
342	383655.03	3335583.72	0.3	-
343	383655.00	3335583.68	0.3	-
344	383653.86	3335584.51	0.3	-
345	383649.43	3335587.76	0.3	-
346	383646.56	3335589.94	0.3	-
248	383644.40	3335591.57	0.3	-

347	383542.51	3335735.22	0.3	-
348	383527.73	3335748.98	0.3	-
349	383525.17	3335749.83	0.3	-
350	383522.74	3335751.33	0.3	-
351	383520.78	3335753.39	0.3	-
352	383519.47	3335755.93	0.3	-
353	383519.06	3335757.05	0.3	-
354	383515.30	3335760.56	0.3	-
355	383529.37	3335766.19	0.3	-
356	383529.28	3335766.36	0.3	-
357	383543.42	3335771.98	0.3	-
358	383554.47	3335746.31	0.3	-
359	383554.79	3335745.56	0.3	-
360	383551.43	3335742.72	0.3	-
361	383550.10	3335741.19	0.3	-
362	383550.09	3335741.18	0.3	-
347	383542.51	3335735.22	0.3	-
363	383455.84	3335742.23	0.3	-
364	383442.65	3335755.73	0.3	-
365	383444.00	3335757.06	0.3	-
366	383418.89	3335781.74	0.3	-

367	383417.80	3335780.37	0.3	-
368	383417.29	3335780.76	0.3	-
369	383409.71	3335769.88	0.3	-
370	383408.39	3335768.07	0.3	-
371	383388.45	3335781.63	0.3	-
372	383396.57	3335792.48	0.3	-
373	383398.99	3335792.77	0.3	-
374	383402.32	3335791.66	0.3	-
375	383410.73	3335785.79	0.3	-
376	383412.51	3335788.02	0.3	-
377	383401.32	3335799.01	0.3	-
378	383421.92	3335807.26	0.3	-
379	383414.56	3335825.65	0.3	-
380	383418.45	3335827.21	0.3	-
381	383400.92	3335871.02	0.3	-
382	383438.91	3335886.18	0.3	-
383	383442.32	3335887.52	0.3	-
384	383444.43	3335888.18	0.3	-
385	383462.16	3335895.61	0.3	-
386	383468.41	3335879.99	0.3	-
387	383476.85	3335858.85	0.3	-



388	383480.34	3335850.14	0.3	-
389	383492.89	3335855.06	0.3	-
390	383499.15	3335839.02	0.3	-
391	383501.62	3335832.70	0.3	-
392	383509.84	3335836.00	0.3	-
393	383523.67	3335841.54	0.3	-
394	383528.36	3335829.84	0.3	-
395	383540.82	3335798.70	0.3	-
396	383548.58	3335779.35	0.3	-
363	383455.84	3335742.23	0.3	-
397	383478.27	3335741.51	0.3	-
398	383494.64	3335744.65	0.3	-
399	383486.56	3335733.79	0.3	-
400	383487.25	3335733.30	0.3	-
401	383484.44	3335729.49	0.3	-
402	383485.63	3335728.65	0.3	-
403	383485.14	3335727.96	0.3	-
404	383485.16	3335727.94	0.3	-
405	383489.77	3335724.52	0.3	-
406	383483.94	3335716.56	0.3	-
407	383483.46	3335715.90	0.3	-

408	383462.47	3335730.46	0.3	-
409	383461.44	3335731.18	0.3	-
410	383462.04	3335731.89	0.3	-
411	383466.04	3335736.61	0.3	-
397	383478.27	3335741.51	0.3	-
<b>3. Сведения о характерных точках части (частей) границы объекта</b>				
Обозначение характерных точек части границы	Координаты, м		Метод определения координат и средняя квадратическая погрешность положения характерной точки (Mt), м	Описание обозначения точки
	X	Y		
1	2	3	4	5

ОПИСАНИЕ МЕСТОПОЛОЖЕНИЯ ГРАНИЦ ЗОНЫ ПАРКОВ, СКВЕРОВ, БУЛЬВАРОВ (РЗ-502/130) (наименование объекта)						
Сведения о местоположении измененных (уточненных) границ объекта						
1. Система координат <u>МСК-38, зона 3</u>						
2. Сведения о характерных точках границ объекта						
Обозначение характерных точек границ	Существующие координаты, м		Измененные (уточненные) координаты, м		Метод определения координат и средняя квадратическая погрешность положения характерной точки (Mt), м	Описание обозначения точки
	X	Y	X	Y		
1	2	3	4	5	6	7
1			383718.47	3335571.44		
2			383704.75	3335581.64		
3			383716.11	3335595.60		
4			383716.69	3335596.25		
5			383714.84	3335597.93		
6			383711.24	3335593.71		
7			383701.76	3335582.53		
8			383699.80	3335580.23		
9			383699.66	3335580.21		
10			383685.50	3335592.20		
11			383685.24	3335592.53		
12			383688.89	3335596.77		
13			383697.05	3335606.27		
14			383698.35	3335607.52		
15			383688.50	3335618.68		
16			383683.73	3335613.87		
17			383686.47	3335611.11		
18			383678.16	3335602.80		
19			383675.19	3335605.66		
20			383657.66	3335624.29		
21			383657.43	3335624.07		
22			383657.43	3335624.08		
23			383657.42	3335624.08		
24			383656.23	3335625.29		
25			383656.73	3335625.90		
26			383660.40	3335630.13		
27			383659.25	3335631.27		
28			383661.30	3335633.27		
29			383659.89	3335634.55		

30		383665.23	3335640.19
31		383665.24	3335640.20
32		383666.64	3335641.42
33		383655.28	3335655.88
34		383648.90	3335648.85
35		383646.77	3335646.22
36		383632.37	3335660.47
37		383630.41	3335662.41
38		383626.07	3335666.70
39		383619.83	3335672.60
40		383617.16	3335675.12
41		383616.19	3335674.58
42		383610.20	3335678.65
43		383603.97	3335685.14
44		383594.29	3335695.21
45		383592.61	3335696.96
46		383590.92	3335698.72
47		383588.47	3335699.05
48		383577.03	3335710.41
49		383569.97	3335717.44
50		383564.78	3335722.59
51		383564.76	3335722.61
52		383574.11	3335733.48
53		383569.69	3335744.55
54		383575.23	3335750.79
55		383576.37	3335749.81
56		383584.21	3335757.06
57		383577.14	3335765.55
58		383584.93	3335773.40
59		383585.91	3335774.38
60		383594.24	3335782.77
61		383591.09	3335786.65
62		383583.09	3335777.95
63		383582.91	3335777.77
64		383579.94	3335774.54
65		383579.52	3335774.08
66		383579.11	3335773.64
67		383576.81	3335771.14
68		383572.12	3335767.01
69		383565.19	3335775.69
70		383558.16	3335784.46
71		383561.27	3335787.15
72		383560.64	3335787.91
73		383564.49	3335791.05
74		383569.15	3335794.71
75		383569.51	3335794.29
76		383578.53	3335802.10
77		383578.49	3335802.15
78		383574.59	3335806.95
79		383566.85	3335799.10
80		383566.33	3335798.56
81		383564.43	3335796.64
82		383559.24	3335791.36

83		383555.34	3335789.04
84		383548.01	3335807.29
85		383554.98	3335812.80
86		383555.75	3335813.40
87		383564.04	3335819.93
88		383532.57	3335858.66
89		383524.62	3335851.63
90		383515.66	3335843.70
91		383515.70	3335843.62
92		383502.61	3335838.38
93		383501.96	3335838.12
94		383500.82	3335840.51
95		383501.51	3335841.18
96		383501.52	3335841.19
97		383494.59	3335858.92
98		383485.93	3335868.28
99		383485.50	3335867.84
100		383473.27	3335887.20
101		383472.95	3335886.68
102		383463.88	3335899.50
103		383447.82	3335893.11
104		383437.94	3335889.09
105		383420.15	3335902.18
106		383423.62	3335907.29
107		383421.28	3335908.80
108		383417.75	3335903.86
109		383412.18	3335896.51
110		383409.46	3335897.98
111		383407.74	3335899.27
112		383402.25	3335903.37
113		383401.19	3335901.82
114		383400.68	3335901.08
115		383400.47	3335901.23
116		383398.51	3335898.51
117		383408.55	3335890.98
118		383395.94	3335873.31
119		383398.81	3335870.87
120		383392.90	3335861.71
121		383391.55	3335858.91
122		383387.16	3335852.10
123		383384.92	3335848.61
124		383375.13	3335833.52
125		383370.09	3335836.78
126		383365.54	3335839.73
127		383351.78	3335848.61
128		383338.31	3335858.08
129		383331.18	3335863.13
130		383331.03	3335863.23
131		383325.56	3335867.10
132		383317.33	3335857.24
133		383322.41	3335852.59
134		383323.03	3335852.01
135		383334.98	3335841.07

136		383337.86	3335844.94
137		383361.78	3335827.60
138		383385.38	3335811.46
139		383386.35	3335812.78
140		383398.71	3335804.77
141		383385.24	3335784.86
142		383384.43	3335785.43
143		383377.42	3335790.27
144		383376.39	3335791.06
145		383372.55	3335793.93
146		383372.13	3335793.35
147		383348.40	3335809.64
148		383324.35	3335826.16
149		383323.51	3335825.10
150		383323.23	3335824.75
151		383309.24	3335836.17
152		383308.50	3335836.79
153		383303.96	3335841.21
154		383302.08	3335838.94
155		383299.93	3335836.36
156		383303.91	3335833.14
157		383304.38	3335832.77
158		383310.25	3335828.04
159		383313.78	3335825.19
160		383314.96	3335824.23
161		383368.86	3335783.84
162		383414.74	3335749.45
163		383447.04	3335725.23
164		383457.90	3335717.11
165		383476.35	3335703.27
166		383483.65	3335697.80
167		383523.21	3335668.15
168		383530.28	3335662.85
169		383617.02	3335597.85
170		383626.64	3335590.64
171		383630.12	3335588.02
172		383646.62	3335575.65
173		383660.54	3335565.22
174		383666.17	3335561.00
175		383687.23	3335545.22
176		383690.88	3335542.48
177		383695.83	3335538.77
178		383698.84	3335536.52
179		383722.94	3335518.46
180		383732.82	3335511.05
181		383745.75	3335503.11
182		383753.41	3335499.44
183		383776.08	3335488.55
184		383776.69	3335488.25
185		383785.53	3335484.01
186		383791.50	3335492.87
187		383802.18	3335508.71
188		383803.81	3335511.12

189		383811.99	3335524.25
190		383802.51	3335534.46
191		383761.46	3335579.07
192		383751.30	3335567.27
193		383744.93	3335559.88
194		383744.18	3335559.01
195		383743.42	3335558.12
196		383742.26	3335559.28
197		383742.15	3335559.38
198		383742.07	3335559.47
199		383733.70	3335551.12
200		383718.22	3335564.00
201		383717.99	3335564.20
202		383718.27	3335564.53
203		383715.21	3335567.02
1		383718.47	3335571.44
204		383714.15	3335557.61
205		383727.78	3335548.64
206		383728.38	3335548.58
207		383732.05	3335545.96
208		383734.16	3335544.44
209		383739.35	3335540.70
210		383738.65	3335539.76
211		383740.14	3335538.67
212		383738.82	3335536.87
213		383741.67	3335534.78
214		383740.76	3335533.49
215		383736.39	3335536.68
216		383729.61	3335527.49
217		383729.97	3335527.21
218		383728.94	3335525.77
219		383725.45	3335528.29
220		383725.40	3335528.33
221		383726.35	3335529.66
222		383717.78	3335535.84
223		383718.00	3335536.16
224		383705.38	3335545.53
225		383705.61	3335545.84
226		383703.83	3335547.23
227		383696.06	3335553.06
228		383691.23	3335556.46
229		383688.59	3335558.11
230		383688.92	3335558.64
231		383682.97	3335563.09
232		383676.22	3335568.10
233		383673.13	3335570.37
234		383673.43	3335571.85
235		383673.59	3335572.67
236		383675.06	3335580.11
237		383676.89	3335580.64
238		383678.62	3335581.45
239		383680.21	3335582.52
240		383681.61	3335583.82

241		383682.80	3335585.31
242		383697.94	3335572.13
243		383698.11	3335571.94
244		383698.10	3335571.93
245		383705.49	3335565.47
246		383713.66	3335558.31
247		383713.53	3335558.14
204		383714.15	3335557.61
248		383644.40	3335591.57
249		383636.62	3335598.30
250		383635.42	3335599.31
251		383635.07	3335598.87
252		383630.75	3335602.40
253		383630.37	3335602.71
254		383629.73	3335601.94
255		383623.06	3335607.50
256		383623.66	3335608.22
257		383611.61	3335618.12
258		383610.66	3335618.90
259		383610.65	3335618.90
260		383609.90	3335618.00
261		383604.55	3335622.44
262		383604.54	3335622.44
263		383605.28	3335623.32
264		383605.23	3335623.36
265		383597.35	3335629.83
266		383596.89	3335629.25
267		383571.87	3335648.98
268		383571.59	3335648.64
269		383571.21	3335648.95
270		383564.13	3335654.51
271		383563.72	3335654.83
272		383561.42	3335656.63
273		383561.60	3335656.85
274		383561.64	3335656.89
275		383557.49	3335660.11
276		383556.22	3335661.11
277		383555.35	3335661.77
278		383553.74	3335663.09
279		383552.22	3335664.32
280		383551.73	3335664.70
281		383551.72	3335664.70
282		383539.58	3335673.85
283		383537.02	3335675.92
284		383536.45	3335676.38
285		383531.57	3335680.31
286		383528.21	3335683.03
287		383522.44	3335687.67
288		383500.90	3335703.33
289		383494.76	3335707.99
290		383487.28	3335713.35
291		383488.16	3335714.54
292		383496.10	3335725.22



293		383498.19	3335728.03
294		383502.02	3335733.19
295		383506.16	3335738.75
296		383513.10	3335733.51
297		383536.62	3335715.75
298		383537.34	3335713.40
299		383538.81	3335708.62
300		383534.97	3335703.49
301		383534.63	3335703.05
302		383533.10	3335700.99
303		383547.40	3335689.52
304		383553.71	3335697.80
305		383569.94	3335686.00
306		383569.53	3335685.42
307		383570.09	3335684.94
308		383569.30	3335683.91
309		383569.31	3335683.90
310		383577.03	3335677.32
311		383579.96	3335674.43
312		383580.45	3335675.00
313		383582.26	3335673.65
314		383583.93	3335675.79
315		383591.00	3335670.34
316		383592.43	3335672.02
317		383596.53	3335676.83
318		383598.59	3335679.93
319		383602.96	3335676.15
320		383607.77	3335671.99
321		383607.89	3335671.88
322		383609.77	3335670.26
323		383620.95	3335660.58
324		383621.96	3335661.84
325		383634.45	3335650.12
326		383644.49	3335640.64
327		383650.58	3335635.52
328		383650.39	3335635.26
329		383654.29	3335631.96
330		383650.32	3335627.33
331		383653.12	3335624.94
332		383651.07	3335622.54
333		383653.02	3335619.92
334		383650.87	3335617.90
335		383650.10	3335617.18
336		383654.77	3335610.73
337		383664.13	3335597.81
338		383663.13	3335596.05
339		383663.03	3335595.77
340		383660.77	3335593.00
341		383661.60	3335592.34
342		383655.03	3335583.72
343		383655.00	3335583.68
344		383653.86	3335584.51
345		383649.43	3335587.76

346		383646.56	3335589.94
248		383644.40	3335591.57
347		383542.51	3335735.22
348		383527.73	3335748.98
349		383525.17	3335749.83
350		383522.74	3335751.33
351		383520.78	3335753.39
352		383519.47	3335755.93
353		383519.06	3335757.05
354		383515.30	3335760.56
355		383529.37	3335766.19
356		383529.28	3335766.36
357		383543.42	3335771.98
358		383554.47	3335746.31
359		383554.79	3335745.56
360		383551.43	3335742.72
361		383550.10	3335741.19
362		383550.09	3335741.18
347		383542.51	3335735.22
363		383455.84	3335742.23
364		383442.65	3335755.73
365		383444.00	3335757.06
366		383418.89	3335781.74
367		383417.80	3335780.37
368		383417.29	3335780.76
369		383409.71	3335769.88
370		383408.39	3335768.07
371		383388.45	3335781.63
372		383396.57	3335792.48
373		383398.99	3335792.77
374		383402.32	3335791.66
375		383410.73	3335785.79
376		383412.51	3335788.02
377		383401.32	3335799.01
378		383421.92	3335807.26
379		383414.56	3335825.65
380		383418.45	3335827.21
381		383400.92	3335871.02
382		383438.91	3335886.18
383		383442.32	3335887.52
384		383444.43	3335888.18
385		383462.16	3335895.61
386		383468.41	3335879.99
387		383476.85	3335858.85
388		383480.34	3335850.14
389		383492.89	3335855.06
390		383499.15	3335839.02
391		383501.62	3335832.70
392		383509.84	3335836.00
393		383523.67	3335841.54
394		383528.36	3335829.84
395		383540.82	3335798.70
396		383548.58	3335779.35

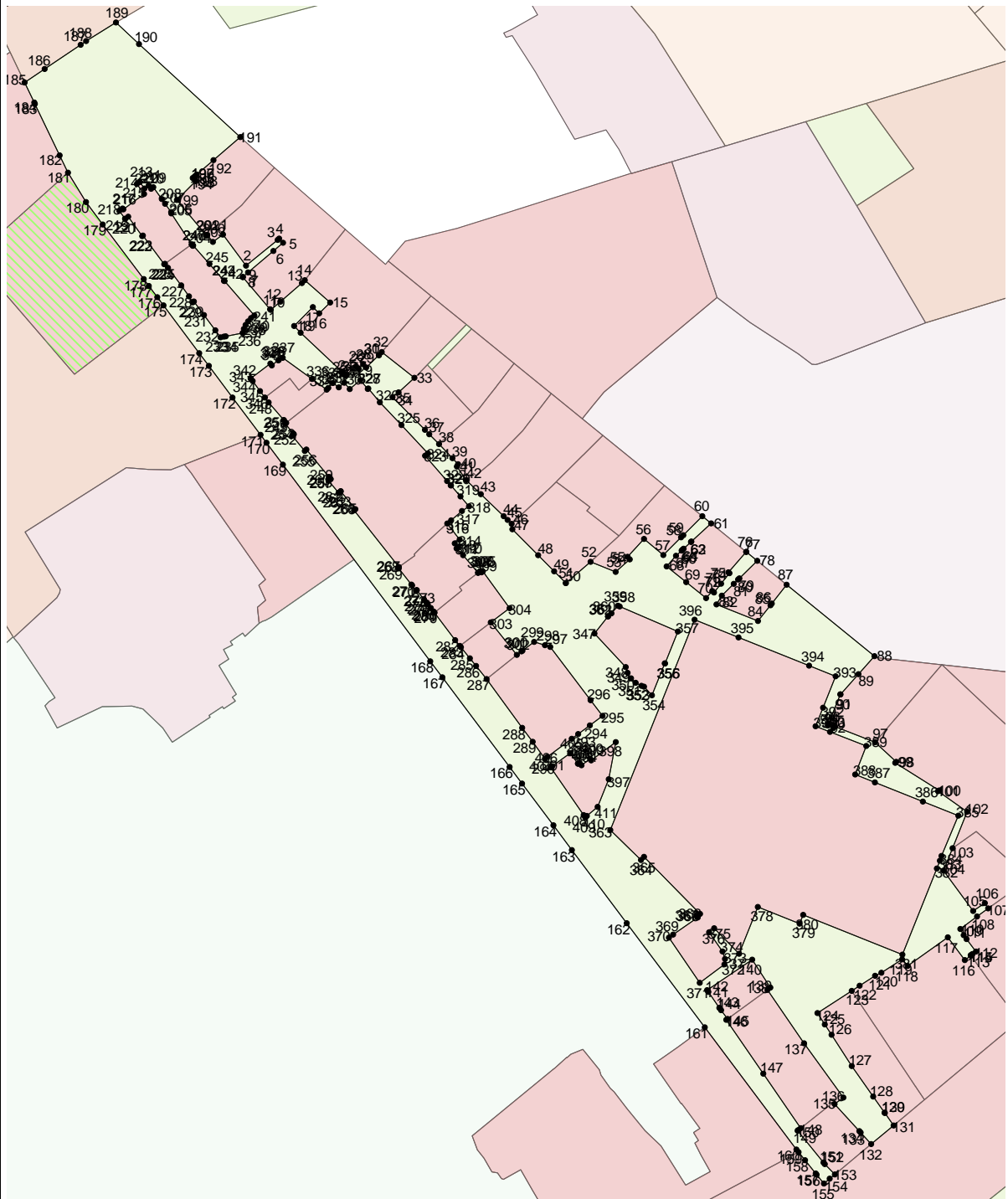
363			383455.84	3335742.23		
397			383478.27	3335741.51		
398			383494.64	3335744.65		
399			383486.56	3335733.79		
400			383487.25	3335733.30		
401			383484.44	3335729.49		
402			383485.63	3335728.65		
403			383485.14	3335727.96		
404			383485.16	3335727.94		
405			383489.77	3335724.52		
406			383483.94	3335716.56		
407			383483.46	3335715.90		
408			383462.47	3335730.46		
409			383461.44	3335731.18		
410			383462.04	3335731.89		
411			383466.04	3335736.61		
397			383478.27	3335741.51		

3. Сведения о характерных точках части (частей) границы объекта

Обозначение характерных точек части границ	Существующие координаты, м		Измененные (уточненные) координаты, м		Метод определения координат и средняя квадратическая погрешность положения характерной точки (Mt), м	Описание обозначения точки
	X	Y	X	Y		
1	2	3	4	5	6	7

ОПИСАНИЕ МЕСТОПОЛОЖЕНИЯ ГРАНИЦ  
ЗОНЫ ПАРКОВ, СКВЕРОВ, БУЛЬВАРОВ (РЗ-502/130)  
(наименование объекта)

План границ объекта



Масштаб 1: 1500

Используемые условные знаки и обозначения:

Подпись \_\_\_\_\_ Дата " \_ " \_\_\_\_\_ г.

Место для оттиска печати (при наличии) лица, составившего описание местоположения границ объекта

Лист N 449

ОПИСАНИЕ МЕСТОПОЛОЖЕНИЯ ГРАНИЦ  
ЗОНЫ ЗАСТРОЙКИ СРЕДНЕЭТАЖНЫМИ ЖИЛЫМИ ДОМАМИ (5-8 ЭТ.) (ЖЗ-103)  
 (наименование объекта местоположение границ, которого описано  
 (далее - объект)

\_\_\_\_\_

Сведения об объекте

N п/п	Характеристики объекта	Описание характеристик
1	2	3
1	Местоположение объекта	Российская Федерация, Иркутская область, город Иркутск
2	Площадь объекта +/- величина погрешности определения площади (Р +/- Дельта Р)	43424+/- 0
3	Иные характеристики объекта	ПЭ П-01-07

**ОПИСАНИЕ МЕСТОПОЛОЖЕНИЯ ГРАНИЦ  
ЗОНЫ ЗАСТРОЙКИ СРЕДНЕЭТАЖНЫМИ ЖИЛЫМИ ДОМАМИ (5-8 ЭТ.) (ЖЗ-103)  
(наименование объекта)**

Сведения о местоположении границ объекта

1. Система координат МСК-38, зона 3

2. Сведения о характерных точках границ объекта

Обозначение характерных точек границ	Координаты, м		Метод определения координат и средняя квадратическая погрешность положения характерной точки (Mt), м	Описание обозначения точки
	X	Y		
1	2	3	4	5
1	384844.30	3337858.40	0.3	-
2	384840.89	3337858.61	0.3	-
3	384840.98	3337860.94	0.3	-
4	384841.41	3337866.43	0.3	-
5	384796.01	3337870.09	0.3	-
6	384799.84	3337937.05	0.3	-
7	384800.27	3337944.57	0.3	-
8	384808.99	3337952.29	0.3	-
9	384826.85	3337968.10	0.3	-
10	384823.55	3337971.86	0.3	-
11	384822.78	3337972.26	0.3	-
12	384822.47	3337972.05	0.3	-
13	384821.58	3337973.00	0.3	-
14	384821.91	3337973.73	0.3	-
15	384822.60	3337975.29	0.3	-
16	384820.77	3337976.42	0.3	-
17	384826.21	3337982.41	0.3	-

18	384825.55	3337985.73	0.3	-
19	384825.42	3337986.67	0.3	-
20	384825.06	3337989.41	0.3	-
21	384820.54	3337997.13	0.3	-
22	384820.98	3337998.19	0.3	-
23	384815.36	3337999.39	0.3	-
24	384815.03	3337999.82	0.3	-
25	384814.33	3338000.00	0.3	-
26	384804.80	3338002.36	0.3	-
27	384804.31	3338000.54	0.3	-
28	384799.40	3338001.50	0.3	-
29	384796.71	3338002.39	0.3	-
30	384794.09	3338003.26	0.3	-
31	384791.33	3338004.18	0.3	-
32	384784.61	3338005.91	0.3	-
33	384780.88	3338007.10	0.3	-
34	384780.28	3338007.30	0.3	-
35	384779.05	3338007.69	0.3	-
36	384777.83	3338008.06	0.3	-
37	384777.83	3338008.07	0.3	-
38	384777.03	3338008.31	0.3	-
39	384767.16	3337999.57	0.3	-
40	384765.45	3338001.51	0.3	-
41	384754.03	3337991.41	0.3	-
42	384752.66	3337991.66	0.3	-
43	384740.09	3337994.00	0.3	-
44	384739.05	3337984.01	0.3	-
45	384740.05	3337983.90	0.3	-
46	384737.67	3337965.03	0.3	-

47	384736.03	3337951.46	0.3	-
48	384735.34	3337945.42	0.3	-
49	384730.51	3337944.69	0.3	-
50	384728.79	3337932.88	0.3	-
51	384724.84	3337932.98	0.3	-
52	384723.39	3337904.77	0.3	-
53	384719.03	3337867.54	0.3	-
54	384714.13	3337866.12	0.3	-
55	384686.49	3337868.88	0.3	-
56	384687.20	3337877.11	0.3	-
57	384647.28	3337884.33	0.3	-
58	384640.86	3337885.07	0.3	-
59	384636.38	3337885.73	0.3	-
60	384631.84	3337886.25	0.3	-
61	384626.97	3337863.57	0.3	-
62	384626.52	3337861.48	0.3	-
63	384619.58	3337829.20	0.3	-
64	384620.13	3337829.06	0.3	-
65	384631.28	3337826.28	0.3	-
66	384702.26	3337808.56	0.3	-
67	384726.41	3337802.53	0.3	-
68	384742.04	3337790.88	0.3	-
69	384778.61	3337732.33	0.3	-
70	384800.24	3337669.88	0.3	-
71	384800.83	3337663.49	0.3	-
72	384805.26	3337615.37	0.3	-
73	384806.16	3337611.31	0.3	-
74	384807.06	3337607.25	0.3	-
75	384807.08	3337607.15	0.3	-



76	384812.46	3337610.51	0.3	-
77	384836.76	3337628.30	0.3	-
78	384852.17	3337639.59	0.3	-
79	384874.32	3337655.82	0.3	-
80	384881.50	3337661.08	0.3	-
81	384894.55	3337670.64	0.3	-
82	384900.86	3337675.27	0.3	-
83	384900.09	3337679.44	0.3	-
84	384896.30	3337678.60	0.3	-
85	384894.32	3337678.15	0.3	-
86	384893.84	3337680.73	0.3	-
87	384885.85	3337727.93	0.3	-
88	384883.67	3337740.79	0.3	-
89	384883.54	3337741.57	0.3	-
90	384882.74	3337746.28	0.3	-
91	384881.60	3337753.04	0.3	-
92	384881.40	3337754.20	0.3	-
93	384880.61	3337758.87	0.3	-
94	384880.15	3337761.58	0.3	-
95	384878.25	3337772.76	0.3	-
96	384875.96	3337786.30	0.3	-
97	384866.33	3337843.16	0.3	-
98	384863.82	3337857.99	0.3	-
99	384860.55	3337858.08	0.3	-
100	384856.39	3337858.19	0.3	-
101	384851.12	3337858.33	0.3	-
102	384850.71	3337858.34	0.3	-
103	384850.68	3337858.04	0.3	-
1	384844.30	3337858.40	0.3	-

3. Сведения о характерных точках части (частей) границы объекта				
Обозначение характерных точек части границы	Координаты, м		Метод определения координат и средняя квадратическая погрешность положения характерной точки (Mt), м	Описание обозначения точки
	X	Y		
1	2	3	4	5

ОПИСАНИЕ МЕСТОПОЛОЖЕНИЯ ГРАНИЦ ЗОНЫ ЗАСТРОЙКИ СРЕДНЕЭТАЖНЫМИ ЖИЛЫМИ ДОМАМИ (5-8 ЭТ.) (ЖЗ-103) (наименование объекта)						
Сведения о местоположении измененных (уточненных) границ объекта						
1. Система координат <u>МСК-38, зона 3</u>						
2. Сведения о характерных точках границ объекта						
Обозначение характерных точек границ	Существующие координаты, м		Измененные (уточненные) координаты, м		Метод определения координат и средняя квадратическая погрешность положения характерной точки (Mt), м	Описание обозначения точки
	X	Y	X	Y		
1	2	3	4	5	6	7
1			384844.30	3337858.40		
2			384840.89	3337858.61		
3			384840.98	3337860.94		
4			384841.41	3337866.43		
5			384796.01	3337870.09		
6			384799.84	3337937.05		
7			384800.27	3337944.57		
8			384808.99	3337952.29		
9			384826.85	3337968.10		
10			384823.55	3337971.86		
11			384822.78	3337972.26		
12			384822.47	3337972.05		
13			384821.58	3337973.00		
14			384821.91	3337973.73		
15			384822.60	3337975.29		
16			384820.77	3337976.42		
17			384826.21	3337982.41		
18			384825.55	3337985.73		
19			384825.42	3337986.67		
20			384825.06	3337989.41		
21			384820.54	3337997.13		
22			384820.98	3337998.19		
23			384815.36	3337999.39		
24			384815.03	3337999.82		
25			384814.33	3338000.00		
26			384804.80	3338002.36		
27			384804.31	3338000.54		
28			384799.40	3338001.50		
29			384796.71	3338002.39		

30		384794.09	3338003.26
31		384791.33	3338004.18
32		384784.61	3338005.91
33		384780.88	3338007.10
34		384780.28	3338007.30
35		384779.05	3338007.69
36		384777.83	3338008.06
37		384777.83	3338008.07
38		384777.03	3338008.31
39		384767.16	3337999.57
40		384765.45	3338001.51
41		384754.03	3337991.41
42		384752.66	3337991.66
43		384740.09	3337994.00
44		384739.05	3337984.01
45		384740.05	3337983.90
46		384737.67	3337965.03
47		384736.03	3337951.46
48		384735.34	3337945.42
49		384730.51	3337944.69
50		384728.79	3337932.88
51		384724.84	3337932.98
52		384723.39	3337904.77
53		384719.03	3337867.54
54		384714.13	3337866.12
55		384686.49	3337868.88
56		384687.20	3337877.11
57		384647.28	3337884.33
58		384640.86	3337885.07
59		384636.38	3337885.73
60		384631.84	3337886.25
61		384626.97	3337863.57
62		384626.52	3337861.48
63		384619.58	3337829.20
64		384620.13	3337829.06
65		384631.28	3337826.28
66		384702.26	3337808.56
67		384726.41	3337802.53
68		384742.04	3337790.88
69		384778.61	3337732.33
70		384800.24	3337669.88
71		384800.83	3337663.49
72		384805.26	3337615.37
73		384806.16	3337611.31
74		384807.06	3337607.25
75		384807.08	3337607.15
76		384812.46	3337610.51
77		384836.76	3337628.30
78		384852.17	3337639.59
79		384874.32	3337655.82
80		384881.50	3337661.08
81		384894.55	3337670.64
82		384900.86	3337675.27

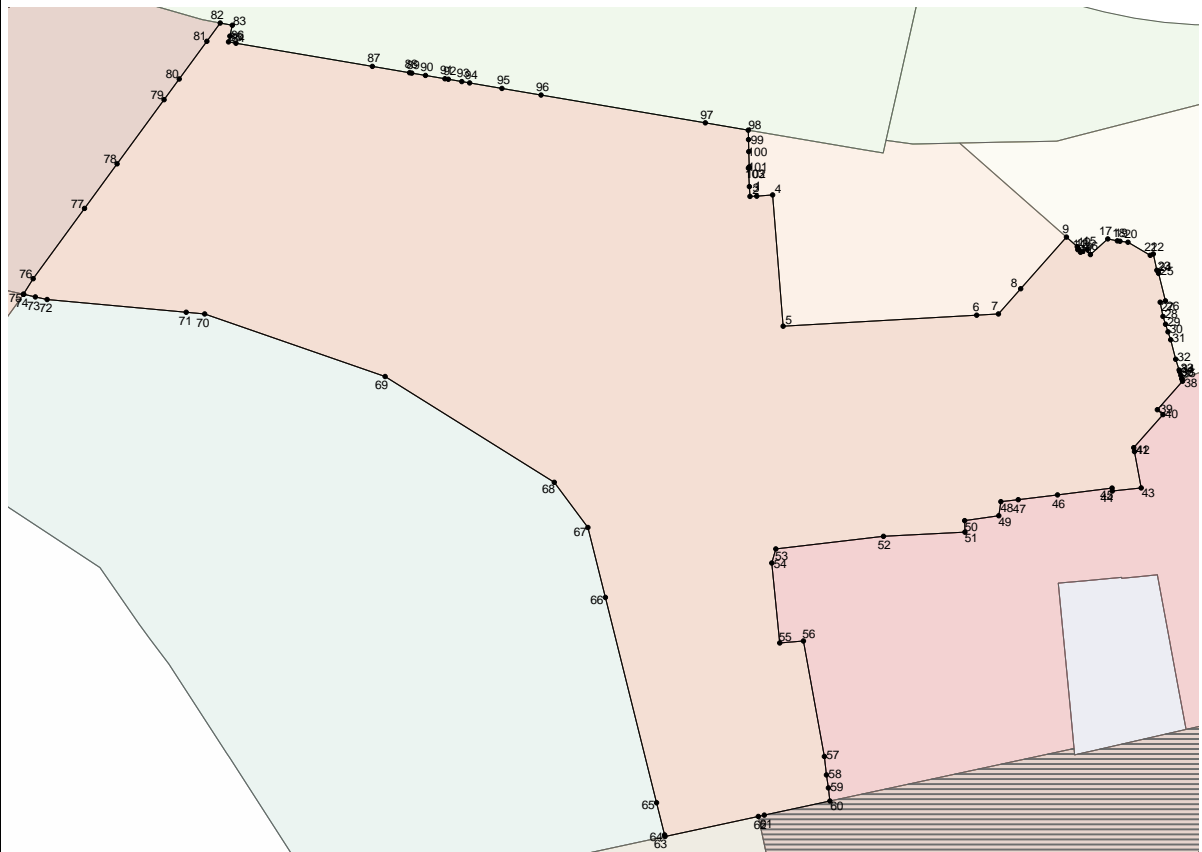
83			384900.09	3337679.44		
84			384896.30	3337678.60		
85			384894.32	3337678.15		
86			384893.84	3337680.73		
87			384885.85	3337727.93		
88			384883.67	3337740.79		
89			384883.54	3337741.57		
90			384882.74	3337746.28		
91			384881.60	3337753.04		
92			384881.40	3337754.20		
93			384880.61	3337758.87		
94			384880.15	3337761.58		
95			384878.25	3337772.76		
96			384875.96	3337786.30		
97			384866.33	3337843.16		
98			384863.82	3337857.99		
99			384860.55	3337858.08		
100			384856.39	3337858.19		
101			384851.12	3337858.33		
102			384850.71	3337858.34		
103			384850.68	3337858.04		
1			384844.30	3337858.40		

### 3. Сведения о характерных точках части (частей) границы объекта

Обозначение характерных точек части границ	Существующие координаты, м		Измененные (уточненные) координаты, м		Метод определения координат и средняя квадратическая погрешность положения характерной точки (Mt), м	Описание обозначения точки
	X	Y	X	Y		
1	2	3	4	5	6	7

**ОПИСАНИЕ МЕСТОПОЛОЖЕНИЯ ГРАНИЦ  
ЗОНЫ ЗАСТРОЙКИ СРЕДНЕЭТАЖНЫМИ ЖИЛЫМИ ДОМАМИ (5-8 ЭТ.) (ЖЗ-103)  
(наименование объекта)**

**План границ объекта**



Масштаб 1: 1000

Используемые условные знаки и обозначения:

Подпись \_\_\_\_\_ Дата " \_ " \_\_\_\_\_ г.

Место для оттиска печати (при наличии) лица, составившего описание местоположения границ объекта

**ОПИСАНИЕ МЕСТОПОЛОЖЕНИЯ ГРАНИЦ  
ЗОНЫ ЗАСТРОЙКИ СРЕДНЕЭТАЖНЫМИ ЖИЛЫМИ ДОМАМИ (5-8 ЭТ.) (ЖЗ-103)  
(наименование объекта местоположение границ, которого описано)**

(далее - объект)

## Сведения об объекте

N п/п	Характеристики объекта	Описание характеристик
1	2	3
1	Местоположение объекта	Российская Федерация, Иркутская область, город Иркутск
2	Площадь объекта +/- величина погрешности определения площади (Р +/- Дельта Р)	10119+/- 0
3	Иные характеристики объекта	ПЭ П-01-07

**ОПИСАНИЕ МЕСТОПОЛОЖЕНИЯ ГРАНИЦ  
 ЗОНЫ ЗАСТРОЙКИ СРЕДНЕЭТАЖНЫМИ ЖИЛЫМИ ДОМАМИ (5-8 ЭТ.) (ЖЗ-103)  
 (наименование объекта)**

Сведения о местоположении границ объекта

1. Система координат МСК-38, зона 3

2. Сведения о характерных точках границ объекта

Обозначение характерных точек границ	Координаты, м		Метод определения координат и средняя квадратическая погрешность положения характерной точки (Mt), м	Описание обозначения точки
	X	Y		
1	2	3	4	5
1	384418.57	3338345.77	0.3	-
2	384407.20	3338346.07	0.3	-
3	384407.21	3338345.67	0.3	-
4	384389.51	3338345.94	0.3	-
5	384388.79	3338210.77	0.3	-
6	384388.75	3338203.34	0.3	-
7	384388.74	3338202.83	0.3	-
8	384386.20	3338196.26	0.3	-
9	384380.92	3338196.47	0.3	-
10	384380.92	3338196.46	0.3	-
11	384367.80	3338196.96	0.3	-
12	384366.97	3338197.03	0.3	-
13	384356.54	3338197.45	0.3	-
14	384357.53	3338170.31	0.3	-
15	384368.97	3338169.84	0.3	-
16	384369.93	3338169.80	0.3	-
17	384369.53	3338167.38	0.3	-



18	384368.36	3338158.55	0.3	-
19	384368.41	3338148.35	0.3	-
20	384368.80	3338140.41	0.3	-
21	384372.18	3338140.71	0.3	-
22	384374.53	3338139.79	0.3	-
23	384375.61	3338137.85	0.3	-
24	384375.66	3338132.68	0.3	-
25	384374.50	3338118.95	0.3	-
26	384374.80	3338103.38	0.3	-
27	384377.12	3338103.29	0.3	-
28	384379.45	3338103.20	0.3	-
29	384382.04	3338103.04	0.3	-
30	384384.61	3338102.87	0.3	-
31	384388.22	3338102.64	0.3	-
32	384390.30	3338102.50	0.3	-
33	384389.96	3338097.37	0.3	-
34	384393.24	3338097.24	0.3	-
35	384393.11	3338093.14	0.3	-
36	384406.01	3338092.73	0.3	-
37	384408.02	3338092.67	0.3	-
38	384420.77	3338092.52	0.3	-
38	384420.77	3338092.52	0.3	-
39	384421.06	3338108.84	0.3	-
40	384421.85	3338152.29	0.3	-
41	384421.92	3338156.00	0.3	-
42	384422.96	3338213.58	0.3	-
1	384418.57	3338345.77	0.3	-
3. Сведения о характерных точках части (частей) границы объекта				
Обозначение	Координаты, м	Метод определения	Описание	

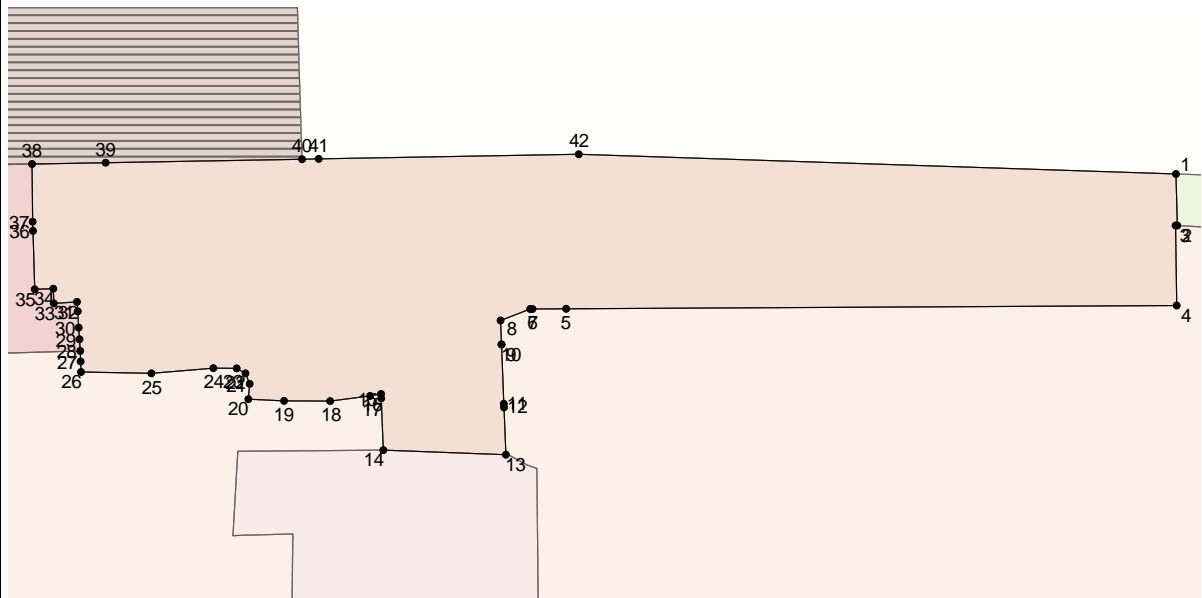
характерных точек части границы	X	Y	координат и средняя квадратическая погрешность положения характерной точки (Mt), м	обозначения точки
1	2	3	4	5

ОПИСАНИЕ МЕСТОПОЛОЖЕНИЯ ГРАНИЦ ЗОНЫ ЗАСТРОЙКИ СРЕДНЕЭТАЖНЫМИ ЖИЛЫМИ ДОМАМИ (5-8 ЭТ.) (ЖЗ-103) (наименование объекта)						
Сведения о местоположении измененных (уточненных) границ объекта						
1. Система координат <u>МСК-38, зона 3</u>						
2. Сведения о характерных точках границ объекта						
Обозначение характерных точек границ	Существующие координаты, м		Измененные (уточненные) координаты, м		Метод определения координат и средняя квадратическая погрешность положения характерной точки (Mt), м	Описание обозначения точки
	X	Y	X	Y		
1	2	3	4	5	6	7
1			384418.57	3338345.77		
2			384407.20	3338346.07		
3			384407.21	3338345.67		
4			384389.51	3338345.94		
5			384388.79	3338210.77		
6			384388.75	3338203.34		
7			384388.74	3338202.83		
8			384386.20	3338196.26		
9			384380.92	3338196.47		
10			384380.92	3338196.46		
11			384367.80	3338196.96		
12			384366.97	3338197.03		
13			384356.54	3338197.45		
14			384357.53	3338170.31		
15			384368.97	3338169.84		
16			384369.93	3338169.80		
17			384369.53	3338167.38		
18			384368.36	3338158.55		
19			384368.41	3338148.35		
20			384368.80	3338140.41		
21			384372.18	3338140.71		
22			384374.53	3338139.79		
23			384375.61	3338137.85		
24			384375.66	3338132.68		
25			384374.50	3338118.95		
26			384374.80	3338103.38		
27			384377.12	3338103.29		
28			384379.45	3338103.20		
29			384382.04	3338103.04		

30			384384.61	3338102.87		
31			384388.22	3338102.64		
32			384390.30	3338102.50		
33			384389.96	3338097.37		
34			384393.24	3338097.24		
35			384393.11	3338093.14		
36			384406.01	3338092.73		
37			384408.02	3338092.67		
38			384420.77	3338092.52		
38			384420.77	3338092.52		
39			384421.06	3338108.84		
40			384421.85	3338152.29		
41			384421.92	3338156.00		
42			384422.96	3338213.58		
1			384418.57	3338345.77		
<b>3. Сведения о характерных точках части (частей) границы объекта</b>						
Обозначение характерных точек части границ	Существующие координаты, м		Измененные (уточненные) координаты, м		Метод определения координат и средняя квадратическая погрешность положения характерной точки (Mt), м	Описание обозначения точки
	X	Y	X	Y		
1	2	3	4	5	6	7

ОПИСАНИЕ МЕСТОПОЛОЖЕНИЯ ГРАНИЦ  
ЗОНЫ ЗАСТРОЙКИ СРЕДНЕЭТАЖНЫМИ ЖИЛЫМИ ДОМАМИ (5-8 ЭТ.) (ЖЗ-103)  
 (наименование объекта)

План границ объекта



Масштаб 1: 1000

Используемые условные знаки и обозначения:

Подпись \_\_\_\_\_ Дата " \_\_ " \_\_\_\_\_ г.

Место для оттиска печати (при наличии) лица, составившего описание местоположения границ объекта

ОПИСАНИЕ МЕСТОПОЛОЖЕНИЯ ГРАНИЦ  
ЗОНЫ ЗАСТРОЙКИ СРЕДНЕЭТАЖНЫМИ ЖИЛЫМИ ДОМАМИ (5-8 ЭТ.) (ЖЗ-103)  
 (наименование объекта местоположение границ, которого описано  
 (далее - объект)

Сведения об объекте

N п/п	Характеристики объекта	Описание характеристик
1	2	3
1	Местоположение объекта	Российская Федерация, Иркутская область, город Иркутск
2	Площадь объекта +/- величина погрешности определения площади (Р +/- Дельта Р)	11298+/- 0
3	Иные характеристики объекта	ПЭ П-01-07

ОПИСАНИЕ МЕСТОПОЛОЖЕНИЯ ГРАНИЦ ЗОНЫ ЗАСТРОЙКИ СРЕДНЕЭТАЖНЫМИ ЖИЛЫМИ ДОМАМИ (5-8 ЭТ.) (ЖЗ-103) (наименование объекта)				
Сведения о местоположении границ объекта				
1. Система координат <u>МСК-38, зона 3</u>				
2. Сведения о характерных точках границ объекта				
Обозначение характерных точек границ	Координаты, м		Метод определения координат и средняя квадратическая погрешность положения характерной точки (Mt), м	Описание обозначения точки
	X	Y		
1	2	3	4	5
1	384602.82	3338145.17	0.3	-
2	384597.27	3338145.38	0.3	-
3	384559.14	3338146.84	0.3	-
4	384528.02	3338148.04	0.3	-
5	384521.20	3338148.63	0.3	-
6	384506.20	3338149.95	0.3	-
7	384498.63	3338150.44	0.3	-
8	384496.53	3338135.17	0.3	-
9	384495.50	3338130.70	0.3	-
10	384493.20	3338058.22	0.3	-
11	384495.54	3338053.23	0.3	-
12	384499.36	3338050.27	0.3	-
13	384507.89	3338049.90	0.3	-
14	384511.06	3338049.86	0.3	-
15	384528.44	3338049.43	0.3	-
16	384531.53	3338049.45	0.3	-
17	384540.96	3338049.71	0.3	-

18	384546.56	3338051.22	0.3	-
19	384549.39	3338055.07	0.3	-
20	384549.56	3338058.76	0.3	-
21	384553.92	3338058.67	0.3	-
22	384553.84	3338054.02	0.3	-
23	384563.84	3338053.86	0.3	-
24	384564.01	3338057.27	0.3	-
25	384564.11	3338059.31	0.3	-
26	384568.04	3338057.07	0.3	-
27	384613.03	3338054.88	0.3	-
28	384627.95	3338058.72	0.3	-
29	384629.20	3338069.90	0.3	-
30	384613.16	3338070.37	0.3	-
31	384614.49	3338096.78	0.3	-
32	384613.36	3338096.86	0.3	-
33	384613.47	3338100.42	0.3	-
34	384614.78	3338100.36	0.3	-
35	384615.26	3338109.84	0.3	-
36	384614.91	3338111.92	0.3	-
37	384614.46	3338112.59	0.3	-
38	384606.62	3338120.80	0.3	-
39	384600.68	3338120.44	0.3	-
40	384600.91	3338123.62	0.3	-
41	384601.13	3338130.00	0.3	-
42	384596.78	3338130.38	0.3	-
43	384596.98	3338134.76	0.3	-
44	384596.97	3338136.34	0.3	-
45	384634.32	3338129.09	0.3	-
46	384622.98	3338141.98	0.3	-



1	384602.82	3338145.17	0.3	-
3. Сведения о характерных точках части (частей) границы объекта				
Обозначение характерных точек части границы	Координаты, м		Метод определения координат и средняя квадратическая погрешность положения характерной точки (Mt), м	Описание обозначения точки
	X	Y		
1	2	3	4	5

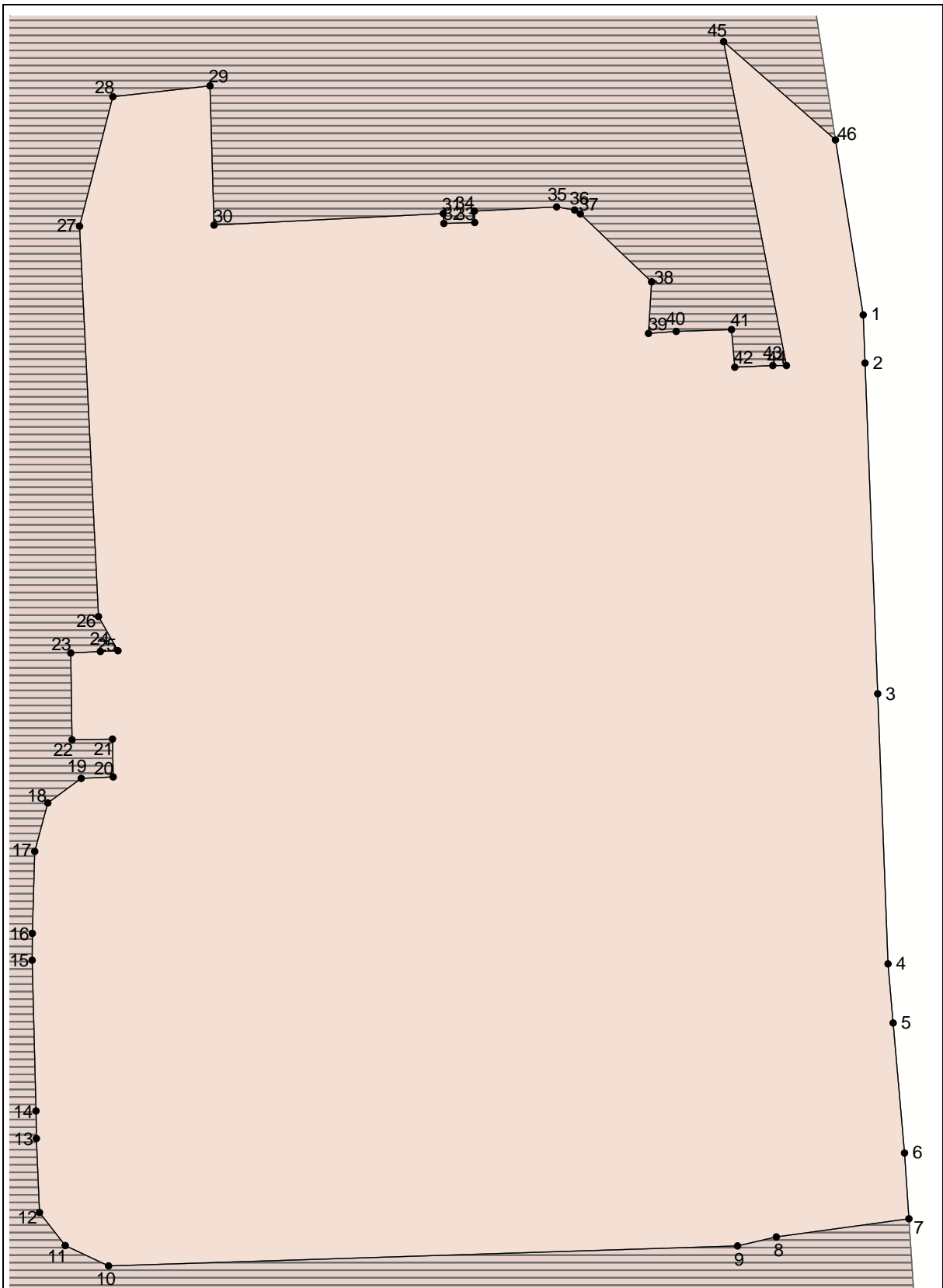
ОПИСАНИЕ МЕСТОПОЛОЖЕНИЯ ГРАНИЦ ЗОНЫ ЗАСТРОЙКИ СРЕДНЕЭТАЖНЫМИ ЖИЛЫМИ ДОМАМИ (5-8 ЭТ.) (ЖЗ-103) (наименование объекта)						
Сведения о местоположении измененных (уточненных) границ объекта						
1. Система координат <u>МСК-38, зона 3</u>						
2. Сведения о характерных точках границ объекта						
Обозначение характерных точек границ	Существующие координаты, м		Измененные (уточненные) координаты, м		Метод определения координат и средняя квадратическая погрешность положения характерной точки (Mt), м	Описание обозначения точки
	X	Y	X	Y		
1	2	3	4	5	6	7
1			384602.82	3338145.17		
2			384597.27	3338145.38		
3			384559.14	3338146.84		
4			384528.02	3338148.04		
5			384521.20	3338148.63		
6			384506.20	3338149.95		
7			384498.63	3338150.44		
8			384496.53	3338135.17		
9			384495.50	3338130.70		
10			384493.20	3338058.22		
11			384495.54	3338053.23		
12			384499.36	3338050.27		
13			384507.89	3338049.90		
14			384511.06	3338049.86		
15			384528.44	3338049.43		
16			384531.53	3338049.45		
17			384540.96	3338049.71		
18			384546.56	3338051.22		
19			384549.39	3338055.07		
20			384549.56	3338058.76		
21			384553.92	3338058.67		
22			384553.84	3338054.02		
23			384563.84	3338053.86		
24			384564.01	3338057.27		
25			384564.11	3338059.31		
26			384568.04	3338057.07		
27			384613.03	3338054.88		
28			384627.95	3338058.72		
29			384629.20	3338069.90		

30			384613.16	3338070.37		
31			384614.49	3338096.78		
32			384613.36	3338096.86		
33			384613.47	3338100.42		
34			384614.78	3338100.36		
35			384615.26	3338109.84		
36			384614.91	3338111.92		
37			384614.46	3338112.59		
38			384606.62	3338120.80		
39			384600.68	3338120.44		
40			384600.91	3338123.62		
41			384601.13	3338130.00		
42			384596.78	3338130.38		
43			384596.98	3338134.76		
44			384596.97	3338136.34		
45			384634.32	3338129.09		
46			384622.98	3338141.98		
1			384602.82	3338145.17		
3. Сведения о характерных точках части (частей) границы объекта						
Обозначение характерных точек части границ	Существующие координаты, м		Измененные (уточненные) координаты, м		Метод определения координат и средняя квадратическая погрешность положения характерной точки (Mt), м	Описание обозначения точки
	X	Y	X	Y		
1	2	3	4	5	6	7

ОПИСАНИЕ МЕСТОПОЛОЖЕНИЯ ГРАНИЦ  
ЗОНЫ ЗАСТРОЙКИ СРЕДНЕЭТАЖНЫМИ ЖИЛЫМИ ДОМАМИ (5-8 ЭТ.) (ЖЗ-103)  
(наименование объекта)

---

План границ объекта



Масштаб 1: 500

Используемые условные знаки и обозначения:

Подпись \_\_\_\_\_ Дата " \_ " \_\_\_\_\_ г.

Место для оттиска печати (при наличии) лица, составившего описание местоположения границ объекта

Лист N 474

ОПИСАНИЕ МЕСТОПОЛОЖЕНИЯ ГРАНИЦ <u>ЗОНЫ ЗАСТРОЙКИ МНОГОЭТАЖНЫМИ ЖИЛЫМИ ДОМАМИ (9 ЭТ. И БОЛЕЕ) (ЖЗ-104)</u> (наименование объекта местоположение границ, которого описано (далее - объект) _____		
Сведения об объекте		
N п/п	Характеристики объекта	Описание характеристик
1	2	3
1	Местоположение объекта	Российская Федерация, Иркутская область, город Иркутск
2	Площадь объекта +/- величина погрешности определения площади (P +/- Дельта P)	5157+/- 0
3	Иные характеристики объекта	ПЭ П-01-07

ОПИСАНИЕ МЕСТОПОЛОЖЕНИЯ ГРАНИЦ ЗОНЫ ЗАСТРОЙКИ МНОГОЭТАЖНЫМИ ЖИЛЫМИ ДОМАМИ (9 ЭТ. И БОЛЕЕ) (ЖЗ-104) (наименование объекта)				
Сведения о местоположении границ объекта				
1. Система координат <u>МСК-38, зона 3</u>				
2. Сведения о характерных точках границ объекта				
Обозначение характерных точек границ	Координаты, м		Метод определения координат и средняя квадратическая погрешность положения характерной точки (Mt), м	Описание обозначения точки
	X	Y		
1	2	3	4	5
1	384451.88	3337973.41	0.3	-
2	384438.25	3337974.34	0.3	-
3	384439.87	3338028.05	0.3	-
4	384439.97	3338031.69	0.3	-
5	384440.32	3338044.43	0.3	-
6	384436.74	3338044.60	0.3	-
7	384419.59	3338045.41	0.3	-
8	384419.56	3338044.35	0.3	-
9	384415.18	3337985.88	0.3	-
10	384415.10	3337984.86	0.3	-
11	384415.06	3337984.32	0.3	-
12	384414.52	3337977.18	0.3	-
13	384407.76	3337886.81	0.3	-
14	384405.78	3337881.83	0.3	-
15	384434.20	3337876.96	0.3	-
16	384440.85	3337875.82	0.3	-
17	384445.16	3337875.08	0.3	-

18	384447.36	3337905.96	0.3	-
19	384447.82	3337906.91	0.3	-
20	384448.84	3337910.08	0.3	-
21	384449.26	3337912.04	0.3	-
22	384449.53	3337915.80	0.3	-
23	384449.77	3337918.39	0.3	-
24	384449.61	3337920.07	0.3	-
25	384449.35	3337921.37	0.3	-
26	384448.61	3337923.10	0.3	-
27	384447.76	3337924.45	0.3	-
28	384446.66	3337925.45	0.3	-
29	384444.45	3337926.64	0.3	-
30	384441.88	3337927.78	0.3	-
31	384442.02	3337929.93	0.3	-
32	384442.09	3337931.00	0.3	-
33	384442.39	3337935.57	0.3	-
34	384443.64	3337935.93	0.3	-
35	384444.41	3337936.18	0.3	-
36	384445.36	3337936.69	0.3	-
37	384446.05	3337937.50	0.3	-
38	384446.78	3337938.75	0.3	-
39	384447.36	3337940.20	0.3	-
40	384447.79	3337942.40	0.3	-
41	384449.86	3337942.27	0.3	-
1	384451.88	3337973.41	0.3	-
3. Сведения о характерных точках части (частей) границы объекта				
Обозначение характерных точек части границы	Координаты, м		Метод определения координат и средняя квадратическая погрешность положения характерной точки (Mt),	Описание обозначения точки
	X	Y		



			M	
1	2	3	4	5

ОПИСАНИЕ МЕСТОПОЛОЖЕНИЯ ГРАНИЦ ЗОНЫ ЗАСТРОЙКИ МНОГОЭТАЖНЫМИ ЖИЛЫМИ ДОМАМИ (9 ЭТ. И БОЛЕЕ) (ЖЗ-104) (наименование объекта)						
Сведения о местоположении измененных (уточненных) границ объекта						
1. Система координат <u>МСК-38, зона 3</u>						
2. Сведения о характерных точках границ объекта						
Обозначение характерных точек границ	Существующие координаты, м		Измененные (уточненные) координаты, м		Метод определения координат и средняя квадратическая погрешность положения характерной точки (Mt), м	Описание обозначения точки
	X	Y	X	Y		
1	2	3	4	5	6	7
1			384451.88	3337973.41		
2			384438.25	3337974.34		
3			384439.87	3338028.05		
4			384439.97	3338031.69		
5			384440.32	3338044.43		
6			384436.74	3338044.60		
7			384419.59	3338045.41		
8			384419.56	3338044.35		
9			384415.18	3337985.88		
10			384415.10	3337984.86		
11			384415.06	3337984.32		
12			384414.52	3337977.18		
13			384407.76	3337886.81		
14			384405.78	3337881.83		
15			384434.20	3337876.96		
16			384440.85	3337875.82		
17			384445.16	3337875.08		
18			384447.36	3337905.96		
19			384447.82	3337906.91		
20			384448.84	3337910.08		
21			384449.26	3337912.04		
22			384449.53	3337915.80		
23			384449.77	3337918.39		
24			384449.61	3337920.07		
25			384449.35	3337921.37		
26			384448.61	3337923.10		
27			384447.76	3337924.45		
28			384446.66	3337925.45		
29			384444.45	3337926.64		

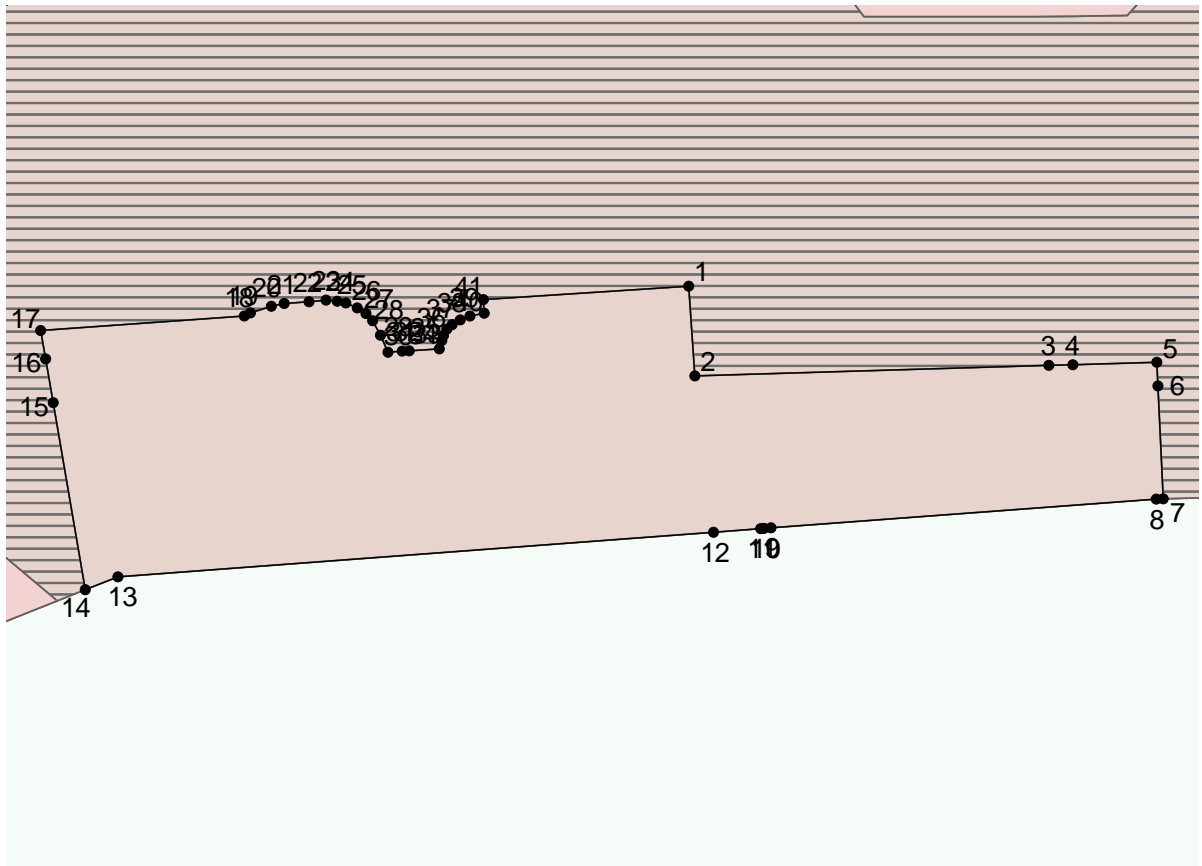
30			384441.88	3337927.78		
31			384442.02	3337929.93		
32			384442.09	3337931.00		
33			384442.39	3337935.57		
34			384443.64	3337935.93		
35			384444.41	3337936.18		
36			384445.36	3337936.69		
37			384446.05	3337937.50		
38			384446.78	3337938.75		
39			384447.36	3337940.20		
40			384447.79	3337942.40		
41			384449.86	3337942.27		
1			384451.88	3337973.41		

3. Сведения о характерных точках части (частей) границы объекта

Обозначение характерных точек части границ	Существующие координаты, м		Измененные (уточненные) координаты, м		Метод определения координат и средняя квадратическая погрешность положения характерной точки (Mt), м	Описание обозначения точки
	X	Y	X	Y		
1	2	3	4	5	6	7

ОПИСАНИЕ МЕСТОПОЛОЖЕНИЯ ГРАНИЦ  
ЗОНЫ ЗАСТРОЙКИ МНОГОЭТАЖНЫМИ ЖИЛЫМИ ДОМАМИ (9 ЭТ. И БОЛЕЕ) (ЖЗ-104)  
(наименование объекта)

План границ объекта



Масштаб 1: 1000

Используемые условные знаки и обозначения:

Подпись \_\_\_\_\_ Дата " \_\_ " \_\_\_\_\_ г.

Место для оттиска печати (при наличии) лица, составившего описание местоположения границ объекта

ОПИСАНИЕ МЕСТОПОЛОЖЕНИЯ ГРАНИЦ  
ЗОНЫ ЗАСТРОЙКИ СРЕДНЕЭТАЖНЫМИ ЖИЛЫМИ ДОМАМИ (5-8 ЭТ.)/РЗТ

(наименование объекта местоположение границ, которого описано (далее - объект)		
Сведения об объекте		
N п/п	Характеристики объекта	Описание характеристик
1	2	3
1	Местоположение объекта	Российская Федерация, Иркутская область, город Иркутск
2	Площадь объекта +/- величина погрешности определения площади (P +/- Дельта P)	56465+/- 0
3	Иные характеристики объекта	ПЭ П-01-07

**ОПИСАНИЕ МЕСТОПОЛОЖЕНИЯ ГРАНИЦ  
 ЗОНЫ ЗАСТРОЙКИ СРЕДНЕЭТАЖНЫМИ ЖИЛЫМИ ДОМАМИ (5-8 ЭТ.)/РЗТ  
 (наименование объекта)**

Сведения о местоположении границ объекта

1. Система координат МСК-38, зона 3

2. Сведения о характерных точках границ объекта

Обозначение характерных точек границ	Координаты, м		Метод определения координат и средняя квадратическая погрешность положения характерной точки (Mt), м	Описание обозначения точки
	X	Y		
1	2	3	4	5
1	384682.61	3338132.66	0.3	-
2	384672.44	3338134.23	0.3	-
3	384672.47	3338134.37	0.3	-
4	384671.88	3338134.46	0.3	-
5	384622.98	3338141.98	0.3	-
6	384634.32	3338129.09	0.3	-
7	384596.97	3338136.34	0.3	-
8	384596.98	3338134.76	0.3	-
9	384596.78	3338130.38	0.3	-
10	384601.13	3338130.00	0.3	-
11	384600.91	3338123.62	0.3	-
12	384600.68	3338120.44	0.3	-
13	384606.62	3338120.80	0.3	-
14	384614.46	3338112.59	0.3	-
15	384614.91	3338111.92	0.3	-
16	384615.26	3338109.84	0.3	-
17	384614.78	3338100.36	0.3	-

18	384613.47	3338100.42	0.3	-
19	384613.36	3338096.86	0.3	-
20	384614.49	3338096.78	0.3	-
21	384613.16	3338070.37	0.3	-
22	384629.20	3338069.90	0.3	-
23	384627.95	3338058.72	0.3	-
24	384613.03	3338054.88	0.3	-
25	384568.04	3338057.07	0.3	-
26	384564.11	3338059.31	0.3	-
27	384564.01	3338057.27	0.3	-
28	384563.84	3338053.86	0.3	-
29	384553.84	3338054.02	0.3	-
30	384553.92	3338058.67	0.3	-
31	384549.56	3338058.76	0.3	-
32	384549.39	3338055.07	0.3	-
33	384546.56	3338051.22	0.3	-
34	384540.96	3338049.71	0.3	-
35	384531.53	3338049.45	0.3	-
36	384528.44	3338049.43	0.3	-
37	384511.06	3338049.86	0.3	-
38	384507.89	3338049.90	0.3	-
39	384499.36	3338050.27	0.3	-
40	384495.54	3338053.23	0.3	-
41	384493.20	3338058.22	0.3	-
42	384495.50	3338130.70	0.3	-
43	384496.53	3338135.17	0.3	-
44	384498.63	3338150.44	0.3	-
45	384490.81	3338150.96	0.3	-
46	384478.76	3338150.95	0.3	-

47	384475.00	3338150.70	0.3	-
48	384438.96	3338151.77	0.3	-
49	384435.96	3338151.86	0.3	-
50	384421.85	3338152.29	0.3	-
51	384421.06	3338108.84	0.3	-
52	384420.77	3338092.52	0.3	-
53	384420.57	3338081.50	0.3	-
54	384419.86	3338055.41	0.3	-
55	384419.59	3338045.41	0.3	-
56	384436.74	3338044.60	0.3	-
57	384440.32	3338044.43	0.3	-
58	384439.97	3338031.69	0.3	-
59	384439.87	3338028.05	0.3	-
60	384438.25	3337974.34	0.3	-
61	384451.88	3337973.41	0.3	-
62	384449.86	3337942.27	0.3	-
63	384447.79	3337942.40	0.3	-
64	384447.36	3337940.20	0.3	-
65	384446.78	3337938.75	0.3	-
66	384446.05	3337937.50	0.3	-
67	384445.36	3337936.69	0.3	-
68	384444.41	3337936.18	0.3	-
69	384443.64	3337935.93	0.3	-
70	384442.39	3337935.57	0.3	-
71	384442.09	3337931.00	0.3	-
72	384442.02	3337929.93	0.3	-
73	384441.88	3337927.78	0.3	-
74	384444.45	3337926.64	0.3	-
75	384446.66	3337925.45	0.3	-



76	384447.76	3337924.45	0.3	-
77	384448.61	3337923.10	0.3	-
78	384449.35	3337921.37	0.3	-
79	384449.61	3337920.07	0.3	-
80	384449.77	3337918.39	0.3	-
81	384449.53	3337915.80	0.3	-
82	384449.26	3337912.04	0.3	-
83	384448.84	3337910.08	0.3	-
84	384447.82	3337906.91	0.3	-
85	384447.36	3337905.96	0.3	-
86	384445.16	3337875.08	0.3	-
87	384440.85	3337875.82	0.3	-
88	384434.20	3337876.96	0.3	-
89	384405.78	3337881.83	0.3	-
90	384404.09	3337877.60	0.3	-
91	384410.57	3337869.89	0.3	-
92	384424.24	3337853.63	0.3	-
93	384443.07	3337828.35	0.3	-
94	384453.74	3337814.04	0.3	-
95	384454.33	3337814.40	0.3	-
96	384482.77	3337777.72	0.3	-
97	384494.48	3337761.94	0.3	-
98	384505.82	3337770.34	0.3	-
99	384508.60	3337773.57	0.3	-
100	384513.23	3337779.59	0.3	-
101	384517.21	3337776.87	0.3	-
102	384520.88	3337773.96	0.3	-
103	384531.99	3337798.09	0.3	-
104	384534.84	3337805.50	0.3	-

105	384537.08	3337804.66	0.3	-
106	384538.09	3337807.15	0.3	-
107	384537.67	3337807.33	0.3	-
108	384539.07	3337811.18	0.3	-
109	384536.62	3337812.07	0.3	-
110	384538.43	3337817.05	0.3	-
111	384555.20	3337860.81	0.3	-
112	384551.08	3337862.98	0.3	-
113	384551.26	3337870.03	0.3	-
114	384552.81	3337869.47	0.3	-
115	384561.14	3337867.55	0.3	-
116	384572.38	3337865.18	0.3	-
117	384580.13	3337866.32	0.3	-
118	384612.46	3337864.42	0.3	-
119	384613.86	3337864.21	0.3	-
120	384626.52	3337861.48	0.3	-
121	384626.97	3337863.57	0.3	-
122	384631.84	3337886.25	0.3	-
123	384636.00	3337905.61	0.3	-
124	384650.01	3337970.75	0.3	-
125	384647.80	3337970.96	0.3	-
126	384648.52	3337974.08	0.3	-
127	384648.87	3337975.61	0.3	-
128	384649.01	3337976.26	0.3	-
129	384656.62	3338009.50	0.3	-
130	384658.58	3338018.07	0.3	-
131	384659.10	3338020.50	0.3	-
132	384662.19	3338035.24	0.3	-
133	384664.83	3338047.85	0.3	-

134	384666.10	3338053.87	0.3	-
135	384667.17	3338059.00	0.3	-
136	384670.23	3338073.62	0.3	-
137	384671.10	3338077.72	0.3	-
138	384678.84	3338114.65	0.3	-
1	384682.61	3338132.66	0.3	-
139	384540.66	3337994.22	0.3	-
140	384540.37	3337981.87	0.3	-
141	384540.31	3337979.88	0.3	-
142	384523.15	3337980.00	0.3	-
143	384519.64	3337980.15	0.3	-
144	384518.15	3337980.19	0.3	-
145	384518.20	3337980.94	0.3	-
146	384512.77	3337981.12	0.3	-
147	384511.43	3337981.17	0.3	-
148	384509.37	3337981.19	0.3	-
149	384507.93	3337981.23	0.3	-
150	384507.99	3337984.44	0.3	-
151	384495.71	3337984.81	0.3	-
152	384496.03	3337997.60	0.3	-
153	384492.82	3337999.98	0.3	-
154	384492.85	3338026.24	0.3	-
155	384492.86	3338032.03	0.3	-
156	384492.94	3338036.00	0.3	-
157	384493.02	3338039.95	0.3	-
158	384496.03	3338042.71	0.3	-
159	384499.98	3338043.79	0.3	-
160	384512.01	3338042.83	0.3	-
161	384512.26	3338042.56	0.3	-

162	384518.05	3338041.86	0.3	-
163	384521.92	3338040.48	0.3	-
164	384536.78	3338034.46	0.3	-
165	384540.51	3338032.78	0.3	-
166	384544.03	3338030.68	0.3	-
167	384542.97	3338012.39	0.3	-
168	384541.47	3338012.45	0.3	-
139	384540.66	3337994.22	0.3	-
<b>3. Сведения о характерных точках части (частей) границы объекта</b>				
Обозначение характерных точек части границы	Координаты, м		Метод определения координат и средняя квадратическая погрешность положения характерной точки (Mt), м	Описание обозначения точки
	X	Y		
1	2	3	4	5

**ОПИСАНИЕ МЕСТОПОЛОЖЕНИЯ ГРАНИЦ  
ЗОНЫ ЗАСТРОЙКИ СРЕДНЕЭТАЖНЫМИ ЖИЛЫМИ ДОМАМИ (5-8 ЭТ.)/РЗТ  
(наименование объекта)**

Сведения о местоположении измененных (уточненных) границ объекта

1. Система координат МСК-38, зона 3

2. Сведения о характерных точках границ объекта

Обозначение характерных точек границ	Существующие координаты, м		Измененные (уточненные) координаты, м		Метод определения координат и средняя квадратическая погрешность положения характерной точки (Mt), м	Описание обозначения точки
	X	Y	X	Y		
1	2	3	4	5	6	7
1			384682.61	3338132.66		
2			384672.44	3338134.23		
3			384672.47	3338134.37		
4			384671.88	3338134.46		
5			384622.98	3338141.98		
6			384634.32	3338129.09		
7			384596.97	3338136.34		
8			384596.98	3338134.76		
9			384596.78	3338130.38		
10			384601.13	3338130.00		
11			384600.91	3338123.62		
12			384600.68	3338120.44		
13			384606.62	3338120.80		
14			384614.46	3338112.59		
15			384614.91	3338111.92		
16			384615.26	3338109.84		
17			384614.78	3338100.36		
18			384613.47	3338100.42		
19			384613.36	3338096.86		
20			384614.49	3338096.78		
21			384613.16	3338070.37		
22			384629.20	3338069.90		
23			384627.95	3338058.72		
24			384613.03	3338054.88		
25			384568.04	3338057.07		
26			384564.11	3338059.31		
27			384564.01	3338057.27		
28			384563.84	3338053.86		
29			384553.84	3338054.02		

30		384553.92	3338058.67
31		384549.56	3338058.76
32		384549.39	3338055.07
33		384546.56	3338051.22
34		384540.96	3338049.71
35		384531.53	3338049.45
36		384528.44	3338049.43
37		384511.06	3338049.86
38		384507.89	3338049.90
39		384499.36	3338050.27
40		384495.54	3338053.23
41		384493.20	3338058.22
42		384495.50	3338130.70
43		384496.53	3338135.17
44		384498.63	3338150.44
45		384490.81	3338150.96
46		384478.76	3338150.95
47		384475.00	3338150.70
48		384438.96	3338151.77
49		384435.96	3338151.86
50		384421.85	3338152.29
51		384421.06	3338108.84
52		384420.77	3338092.52
53		384420.57	3338081.50
54		384419.86	3338055.41
55		384419.59	3338045.41
56		384436.74	3338044.60
57		384440.32	3338044.43
58		384439.97	3338031.69
59		384439.87	3338028.05
60		384438.25	3337974.34
61		384451.88	3337973.41
62		384449.86	3337942.27
63		384447.79	3337942.40
64		384447.36	3337940.20
65		384446.78	3337938.75
66		384446.05	3337937.50
67		384445.36	3337936.69
68		384444.41	3337936.18
69		384443.64	3337935.93
70		384442.39	3337935.57
71		384442.09	3337931.00
72		384442.02	3337929.93
73		384441.88	3337927.78
74		384444.45	3337926.64
75		384446.66	3337925.45
76		384447.76	3337924.45
77		384448.61	3337923.10
78		384449.35	3337921.37
79		384449.61	3337920.07
80		384449.77	3337918.39
81		384449.53	3337915.80
82		384449.26	3337912.04

83		384448.84	3337910.08
84		384447.82	3337906.91
85		384447.36	3337905.96
86		384445.16	3337875.08
87		384440.85	3337875.82
88		384434.20	3337876.96
89		384405.78	3337881.83
90		384404.09	3337877.60
91		384410.57	3337869.89
92		384424.24	3337853.63
93		384443.07	3337828.35
94		384453.74	3337814.04
95		384454.33	3337814.40
96		384482.77	3337777.72
97		384494.48	3337761.94
98		384505.82	3337770.34
99		384508.60	3337773.57
100		384513.23	3337779.59
101		384517.21	3337776.87
102		384520.88	3337773.96
103		384531.99	3337798.09
104		384534.84	3337805.50
105		384537.08	3337804.66
106		384538.09	3337807.15
107		384537.67	3337807.33
108		384539.07	3337811.18
109		384536.62	3337812.07
110		384538.43	3337817.05
111		384555.20	3337860.81
112		384551.08	3337862.98
113		384551.26	3337870.03
114		384552.81	3337869.47
115		384561.14	3337867.55
116		384572.38	3337865.18
117		384580.13	3337866.32
118		384612.46	3337864.42
119		384613.86	3337864.21
120		384626.52	3337861.48
121		384626.97	3337863.57
122		384631.84	3337886.25
123		384636.00	3337905.61
124		384650.01	3337970.75
125		384647.80	3337970.96
126		384648.52	3337974.08
127		384648.87	3337975.61
128		384649.01	3337976.26
129		384656.62	3338009.50
130		384658.58	3338018.07
131		384659.10	3338020.50
132		384662.19	3338035.24
133		384664.83	3338047.85
134		384666.10	3338053.87
135		384667.17	3338059.00

136			384670.23	3338073.62		
137			384671.10	3338077.72		
138			384678.84	3338114.65		
1			384682.61	3338132.66		
139			384540.66	3337994.22		
140			384540.37	3337981.87		
141			384540.31	3337979.88		
142			384523.15	3337980.00		
143			384519.64	3337980.15		
144			384518.15	3337980.19		
145			384518.20	3337980.94		
146			384512.77	3337981.12		
147			384511.43	3337981.17		
148			384509.37	3337981.19		
149			384507.93	3337981.23		
150			384507.99	3337984.44		
151			384495.71	3337984.81		
152			384496.03	3337997.60		
153			384492.82	3337999.98		
154			384492.85	3338026.24		
155			384492.86	3338032.03		
156			384492.94	3338036.00		
157			384493.02	3338039.95		
158			384496.03	3338042.71		
159			384499.98	3338043.79		
160			384512.01	3338042.83		
161			384512.26	3338042.56		
162			384518.05	3338041.86		
163			384521.92	3338040.48		
164			384536.78	3338034.46		
165			384540.51	3338032.78		
166			384544.03	3338030.68		
167			384542.97	3338012.39		
168			384541.47	3338012.45		
139			384540.66	3337994.22		

### 3. Сведения о характерных точках части (частей) границы объекта

Обозначение характерных точек части границ	Существующие координаты, м		Измененные (уточненные) координаты, м		Метод определения координат и средняя квадратическая погрешность положения характерной точки (Mt), м	Описание обозначения точки
	X	Y	X	Y		
1	2	3	4	5	6	7





ОПИСАНИЕ МЕСТОПОЛОЖЕНИЯ ГРАНИЦ  
 ЗОНЫ ЗАСТРОЙКИ СРЕДНЕЭТАЖНЫМИ ЖИЛЫМИ ДОМАМИ (5-8 ЭТ.)/РЗТ  
 (наименование объекта)

План границ объекта

Масштаб 1: 1000

Используемые условные знаки и обозначения:

Подпись \_\_\_\_\_ Дата " \_ " \_\_\_\_\_ г.

Место для оттиска печати (при наличии) лица, составившего описание местоположения границ объекта

ОПИСАНИЕ МЕСТОПОЛОЖЕНИЯ ГРАНИЦ  
 ЗОНЫ ДЕЛОВОГО, ОБЩЕСТВЕННОГО И КОММЕРЧЕСКОГО НАЗНАЧЕНИЯ (ОДЗ-201)

(наименование объекта местоположение границ, которого описано (далее - объект)		
Сведения об объекте		
N п/п	Характеристики объекта	Описание характеристик
1	2	3
1	Местоположение объекта	Российская Федерация, Иркутская область, город Иркутск
2	Площадь объекта +/- величина погрешности определения площади (P +/- Дельта P)	24111+/- 0
3	Иные характеристики объекта	ПЭ П-01-07

ОПИСАНИЕ МЕСТОПОЛОЖЕНИЯ ГРАНИЦ ЗОНЫ ДЕЛОВОГО, ОБЩЕСТВЕННОГО И КОММЕРЧЕСКОГО НАЗНАЧЕНИЯ (ОДЗ-201) (наименование объекта)				
Сведения о местоположении границ объекта				
1. Система координат <u>МСК-38, зона 3</u>				
2. Сведения о характерных точках границ объекта				
Обозначение характерных точек границ	Координаты, м		Метод определения координат и средняя квадратическая погрешность положения характерной точки (Mt), м	Описание обозначения точки
	X	Y		
1	2	3	4	5
1	384363.03	3337774.25	0.3	-
2	384439.27	3337669.48	0.3	-
3	384472.33	3337624.05	0.3	-
4	384501.24	3337584.32	0.3	-
5	384502.39	3337582.74	0.3	-
6	384509.53	3337595.18	0.3	-
7	384547.95	3337662.11	0.3	-
8	384551.89	3337668.97	0.3	-
9	384556.85	3337677.62	0.3	-
10	384556.04	3337678.71	0.3	-
11	384554.97	3337680.16	0.3	-
12	384548.97	3337688.29	0.3	-
13	384522.78	3337723.79	0.3	-
14	384494.48	3337761.94	0.3	-
15	384482.77	3337777.72	0.3	-
16	384454.33	3337814.40	0.3	-
17	384453.74	3337814.04	0.3	-

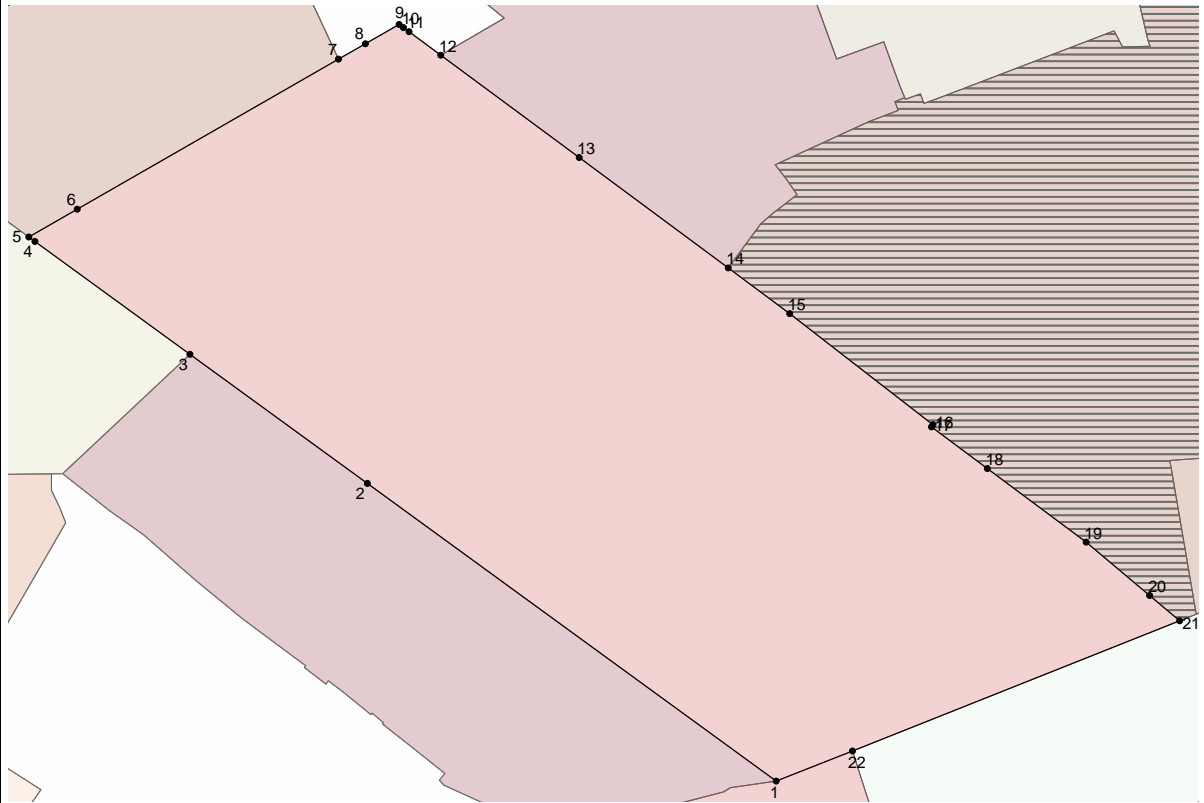
18	384443.07	3337828.35	0.3	-
19	384424.24	3337853.63	0.3	-
20	384410.57	3337869.89	0.3	-
21	384404.09	3337877.60	0.3	-
22	384370.76	3337793.81	0.3	-
1	384363.03	3337774.25	0.3	-
3. Сведения о характерных точках части (частей) границы объекта				
Обозначение характерных точек части границы	Координаты, м		Метод определения координат и средняя квадратическая погрешность положения характерной точки (Mt), м	Описание обозначения точки
	X	Y		
1	2	3	4	5

ОПИСАНИЕ МЕСТОПОЛОЖЕНИЯ ГРАНИЦ ЗОНЫ ДЕЛОВОГО, ОБЩЕСТВЕННОГО И КОММЕРЧЕСКОГО НАЗНАЧЕНИЯ (ОДЗ-201) (наименование объекта)						
Сведения о местоположении измененных (уточненных) границ объекта						
1. Система координат <u>МСК-38, зона 3</u>						
2. Сведения о характерных точках границ объекта						
Обозначение характерных точек границ	Существующие координаты, м		Измененные (уточненные) координаты, м		Метод определения координат и средняя квадратическая погрешность положения характерной точки (Mt), м	Описание обозначения точки
	X	Y	X	Y		
1	2	3	4	5	6	7
1			384363.03	3337774.25		
2			384439.27	3337669.48		
3			384472.33	3337624.05		
4			384501.24	3337584.32		
5			384502.39	3337582.74		
6			384509.53	3337595.18		
7			384547.95	3337662.11		
8			384551.89	3337668.97		
9			384556.85	3337677.62		
10			384556.04	3337678.71		
11			384554.97	3337680.16		
12			384548.97	3337688.29		
13			384522.78	3337723.79		
14			384494.48	3337761.94		
15			384482.77	3337777.72		
16			384454.33	3337814.40		
17			384453.74	3337814.04		
18			384443.07	3337828.35		
19			384424.24	3337853.63		
20			384410.57	3337869.89		
21			384404.09	3337877.60		
22			384370.76	3337793.81		
1			384363.03	3337774.25		
3. Сведения о характерных точках части (частей) границы объекта						
Обозначение	Существующие координаты, м		Измененные (уточненные) координаты, м		Метод определения	Описание обозначения

характерных точек части границ	X	Y	X	Y	координат и средняя квадратическая погрешность положения характерной точки (Mt), м	точки
1	2	3	4	5	6	7

ОПИСАНИЕ МЕСТОПОЛОЖЕНИЯ ГРАНИЦ  
ЗОНЫ ДЕЛОВОГО, ОБЩЕСТВЕННОГО И КОММЕРЧЕСКОГО НАЗНАЧЕНИЯ (ОДЗ-201)  
(наименование объекта)

План границ объекта



Масштаб 1: 1000

Используемые условные знаки и обозначения:

Подпись \_\_\_\_\_ Дата " \_\_ " \_\_\_\_\_ г.

Место для оттиска печати (при наличии) лица, составившего описание местоположения границ объекта

ОПИСАНИЕ МЕСТОПОЛОЖЕНИЯ ГРАНИЦ  
ЗОНЫ ДЕЛОВОГО, ОБЩЕСТВЕННОГО И КОММЕРЧЕСКОГО НАЗНАЧЕНИЯ (ОДЗ-201)  
(наименование объекта местоположение границ, которого описано  
(далее - объект)



Сведения об объекте		
N п/п	Характеристики объекта	Описание характеристик
1	2	3
1	Местоположение объекта	Российская Федерация, Иркутская область, город Иркутск
2	Площадь объекта +/- величина погрешности определения площади (Р +/- Дельта Р)	15900+/- 0
3	Иные характеристики объекта	ПЭ П-01-07

ОПИСАНИЕ МЕСТОПОЛОЖЕНИЯ ГРАНИЦ ЗОНЫ ДЕЛОВОГО, ОБЩЕСТВЕННОГО И КОММЕРЧЕСКОГО НАЗНАЧЕНИЯ (ОДЗ-201) (наименование объекта)				
Сведения о местоположении границ объекта				
1. Система координат <u>МСК-38, зона 3</u>				
2. Сведения о характерных точках границ объекта				
Обозначение характерных точек границ	Координаты, м		Метод определения координат и средняя квадратическая погрешность положения характерной точки (Mt), м	Описание обозначения точки
	X	Y		
1	2	3	4	5
1	384682.65	3338070.56	0.3	-
2	384670.23	3338073.62	0.3	-
3	384667.17	3338059.00	0.3	-
4	384666.10	3338053.87	0.3	-
5	384664.83	3338047.85	0.3	-
6	384662.19	3338035.24	0.3	-
7	384659.10	3338020.50	0.3	-
8	384658.58	3338018.07	0.3	-
9	384656.62	3338009.50	0.3	-
10	384670.13	3338006.99	0.3	-
11	384685.67	3338004.10	0.3	-
12	384686.20	3338004.00	0.3	-
13	384710.07	3337999.57	0.3	-
14	384709.50	3337993.82	0.3	-
15	384709.03	3337989.01	0.3	-
16	384708.85	3337987.25	0.3	-
17	384709.19	3337987.21	0.3	-

18	384707.98	3337974.21	0.3	-
19	384707.19	3337965.27	0.3	-
20	384662.82	3337969.54	0.3	-
21	384656.46	3337970.14	0.3	-
22	384650.01	3337970.75	0.3	-
23	384636.00	3337905.61	0.3	-
24	384631.84	3337886.25	0.3	-
25	384636.38	3337885.73	0.3	-
26	384640.86	3337885.07	0.3	-
27	384647.28	3337884.33	0.3	-
28	384687.20	3337877.11	0.3	-
29	384686.49	3337868.88	0.3	-
30	384714.13	3337866.12	0.3	-
31	384719.03	3337867.54	0.3	-
32	384723.39	3337904.77	0.3	-
33	384724.84	3337932.98	0.3	-
34	384728.79	3337932.88	0.3	-
35	384730.51	3337944.69	0.3	-
36	384735.34	3337945.42	0.3	-
37	384736.03	3337951.46	0.3	-
38	384737.67	3337965.03	0.3	-
39	384740.05	3337983.90	0.3	-
40	384739.05	3337984.01	0.3	-
41	384740.09	3337994.00	0.3	-
42	384752.66	3337991.66	0.3	-
43	384754.03	3337991.41	0.3	-
44	384765.45	3338001.51	0.3	-
45	384767.16	3337999.57	0.3	-
46	384777.03	3338008.31	0.3	-

47	384777.83	3338008.07	0.3	-
48	384781.06	3338017.26	0.3	-
49	384781.79	3338019.35	0.3	-
50	384773.33	3338029.00	0.3	-
51	384776.08	3338034.22	0.3	-
52	384776.29	3338034.75	0.3	-
53	384777.04	3338036.61	0.3	-
54	384778.24	3338039.30	0.3	-
55	384779.14	3338042.29	0.3	-
56	384780.25	3338046.24	0.3	-
57	384780.05	3338046.29	0.3	-
58	384753.22	3338053.17	0.3	-
59	384734.17	3338057.70	0.3	-
60	384731.90	3338058.24	0.3	-
61	384728.15	3338059.81	0.3	-
62	384723.66	3338061.22	0.3	-
63	384715.03	3338062.25	0.3	-
64	384701.73	3338065.11	0.3	-
65	384692.33	3338068.34	0.3	-
66	384686.44	3338069.79	0.3	-
67	384685.25	3338069.92	0.3	-
1	384682.65	3338070.56	0.3	-
<b>3. Сведения о характерных точках части (частей) границы объекта</b>				
Обозначение характерных точек части границы	Координаты, м		Метод определения координат и средняя квадратическая погрешность положения характерной точки (Mt), м	Описание обозначения точки
	X	Y		
1	2	3	4	5



ОПИСАНИЕ МЕСТОПОЛОЖЕНИЯ ГРАНИЦ ЗОНЫ ДЕЛОВОГО, ОБЩЕСТВЕННОГО И КОММЕРЧЕСКОГО НАЗНАЧЕНИЯ (ОДЗ-201) (наименование объекта)						
Сведения о местоположении измененных (уточненных) границ объекта						
1. Система координат <u>МСК-38, зона 3</u>						
2. Сведения о характерных точках границ объекта						
Обозначение характерных точек границ	Существующие координаты, м		Измененные (уточненные) координаты, м		Метод определения координат и средняя квадратическая погрешность положения характерной точки (Mt), м	Описание обозначения точки
	X	Y	X	Y		
1	2	3	4	5	6	7
1			384682.65	3338070.56		
2			384670.23	3338073.62		
3			384667.17	3338059.00		
4			384666.10	3338053.87		
5			384664.83	3338047.85		
6			384662.19	3338035.24		
7			384659.10	3338020.50		
8			384658.58	3338018.07		
9			384656.62	3338009.50		
10			384670.13	3338006.99		
11			384685.67	3338004.10		
12			384686.20	3338004.00		
13			384710.07	3337999.57		
14			384709.50	3337993.82		
15			384709.03	3337989.01		
16			384708.85	3337987.25		
17			384709.19	3337987.21		
18			384707.98	3337974.21		
19			384707.19	3337965.27		
20			384662.82	3337969.54		
21			384656.46	3337970.14		
22			384650.01	3337970.75		
23			384636.00	3337905.61		
24			384631.84	3337886.25		
25			384636.38	3337885.73		
26			384640.86	3337885.07		
27			384647.28	3337884.33		
28			384687.20	3337877.11		
29			384686.49	3337868.88		

30			384714.13	3337866.12	
31			384719.03	3337867.54	
32			384723.39	3337904.77	
33			384724.84	3337932.98	
34			384728.79	3337932.88	
35			384730.51	3337944.69	
36			384735.34	3337945.42	
37			384736.03	3337951.46	
38			384737.67	3337965.03	
39			384740.05	3337983.90	
40			384739.05	3337984.01	
41			384740.09	3337994.00	
42			384752.66	3337991.66	
43			384754.03	3337991.41	
44			384765.45	3338001.51	
45			384767.16	3337999.57	
46			384777.03	3338008.31	
47			384777.83	3338008.07	
48			384781.06	3338017.26	
49			384781.79	3338019.35	
50			384773.33	3338029.00	
51			384776.08	3338034.22	
52			384776.29	3338034.75	
53			384777.04	3338036.61	
54			384778.24	3338039.30	
55			384779.14	3338042.29	
56			384780.25	3338046.24	
57			384780.05	3338046.29	
58			384753.22	3338053.17	
59			384734.17	3338057.70	
60			384731.90	3338058.24	
61			384728.15	3338059.81	
62			384723.66	3338061.22	
63			384715.03	3338062.25	
64			384701.73	3338065.11	
65			384692.33	3338068.34	
66			384686.44	3338069.79	
67			384685.25	3338069.92	
1			384682.65	3338070.56	

## 3. Сведения о характерных точках части (частей) границы объекта

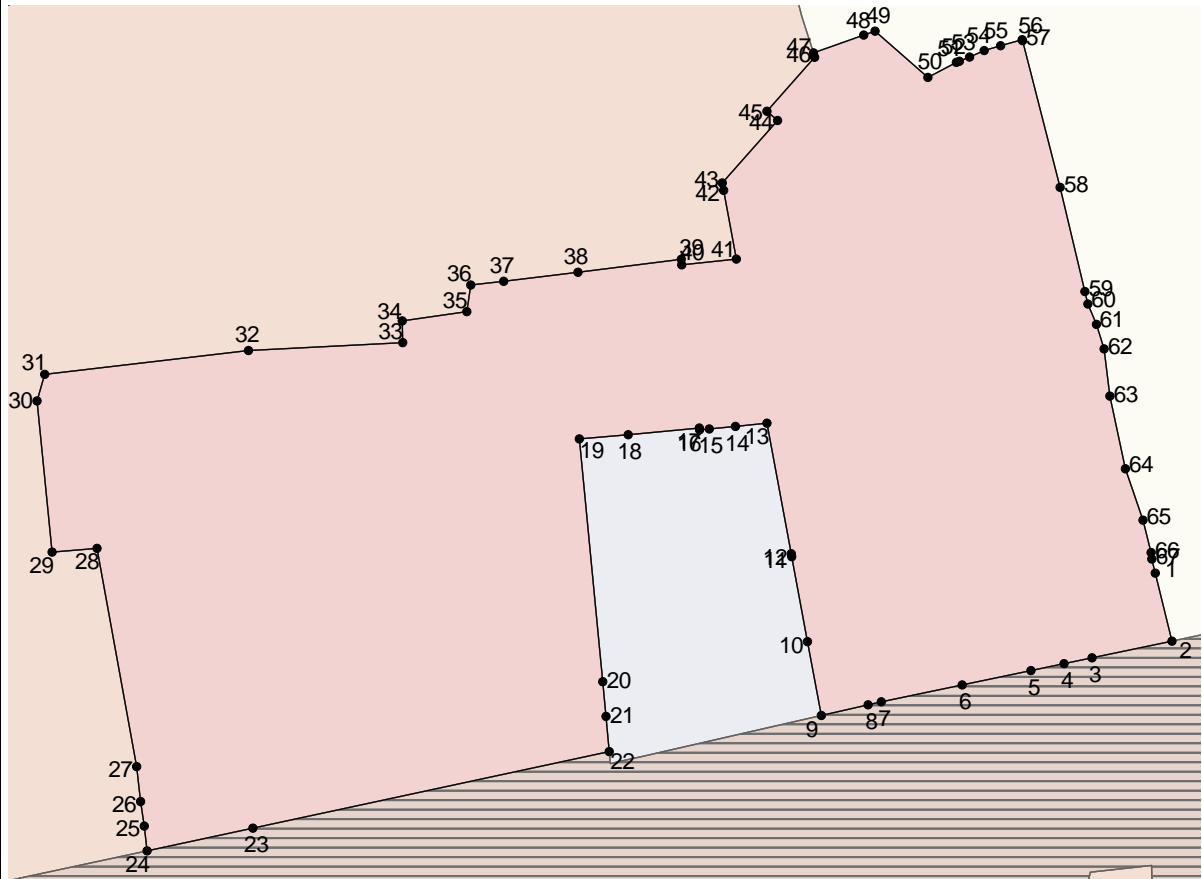
Обозначение характерных точек части границ	Существующие координаты, м		Измененные (уточненные) координаты, м		Метод определения координат и средняя квадратическая погрешность положения характерной точки (Mt), м	Описание обозначения точки
	X	Y	X	Y		

1	2	3	4	5	6	7



ОПИСАНИЕ МЕСТОПОЛОЖЕНИЯ ГРАНИЦ  
ЗОНЫ ДЕЛОВОГО, ОБЩЕСТВЕННОГО И КОММЕРЧЕСКОГО НАЗНАЧЕНИЯ (ОДЗ-201)  
(наименование объекта)

План границ объекта



Масштаб 1: 1000

Используемые условные знаки и обозначения:

Подпись \_\_\_\_\_ Дата " \_\_ " \_\_\_\_\_ г.

Место для отрисовки печати (при наличии) лица, составившего описание местоположения границ объекта

(наименование объекта местоположение границ, которого описано (далее - объект)		
Сведения об объекте		
N п/п	Характеристики объекта	Описание характеристик
1	2	3
1	Местоположение объекта	Российская Федерация, Иркутская область, город Иркутск
2	Площадь объекта +/- величина погрешности определения площади (P +/- Дельта P)	1710+/- 0
3	Иные характеристики объекта	ПЭ П-01-07

ОПИСАНИЕ МЕСТОПОЛОЖЕНИЯ ГРАНИЦ ЗОНЫ ДЕЛОВОГО, ОБЩЕСТВЕННОГО И КОММЕРЧЕСКОГО НАЗНАЧЕНИЯ (ОДЗ-201) (наименование объекта)				
Сведения о местоположении границ объекта				
1. Система координат <u>МСК-38, зона 3</u>				
2. Сведения о характерных точках границ объекта				
Обозначение характерных точек границ	Координаты, м		Метод определения координат и средняя квадратическая погрешность положения характерной точки (Mt), м	Описание обозначения точки
	X	Y		
1	2	3	4	5
1	384420.77	3338092.52	0.3	-
1	384420.77	3338092.52	0.3	-
2	384408.02	3338092.67	0.3	-
3	384406.01	3338092.73	0.3	-
4	384393.11	3338093.14	0.3	-
5	384393.24	3338097.24	0.3	-
6	384389.96	3338097.37	0.3	-
7	384390.30	3338102.50	0.3	-
8	384388.22	3338102.64	0.3	-
9	384384.61	3338102.87	0.3	-
10	384382.04	3338103.04	0.3	-
11	384379.45	3338103.20	0.3	-
12	384378.46	3338068.38	0.3	-
13	384378.05	3338054.08	0.3	-
14	384419.86	3338055.41	0.3	-
14	384419.86	3338055.41	0.3	-
15	384420.57	3338081.50	0.3	-

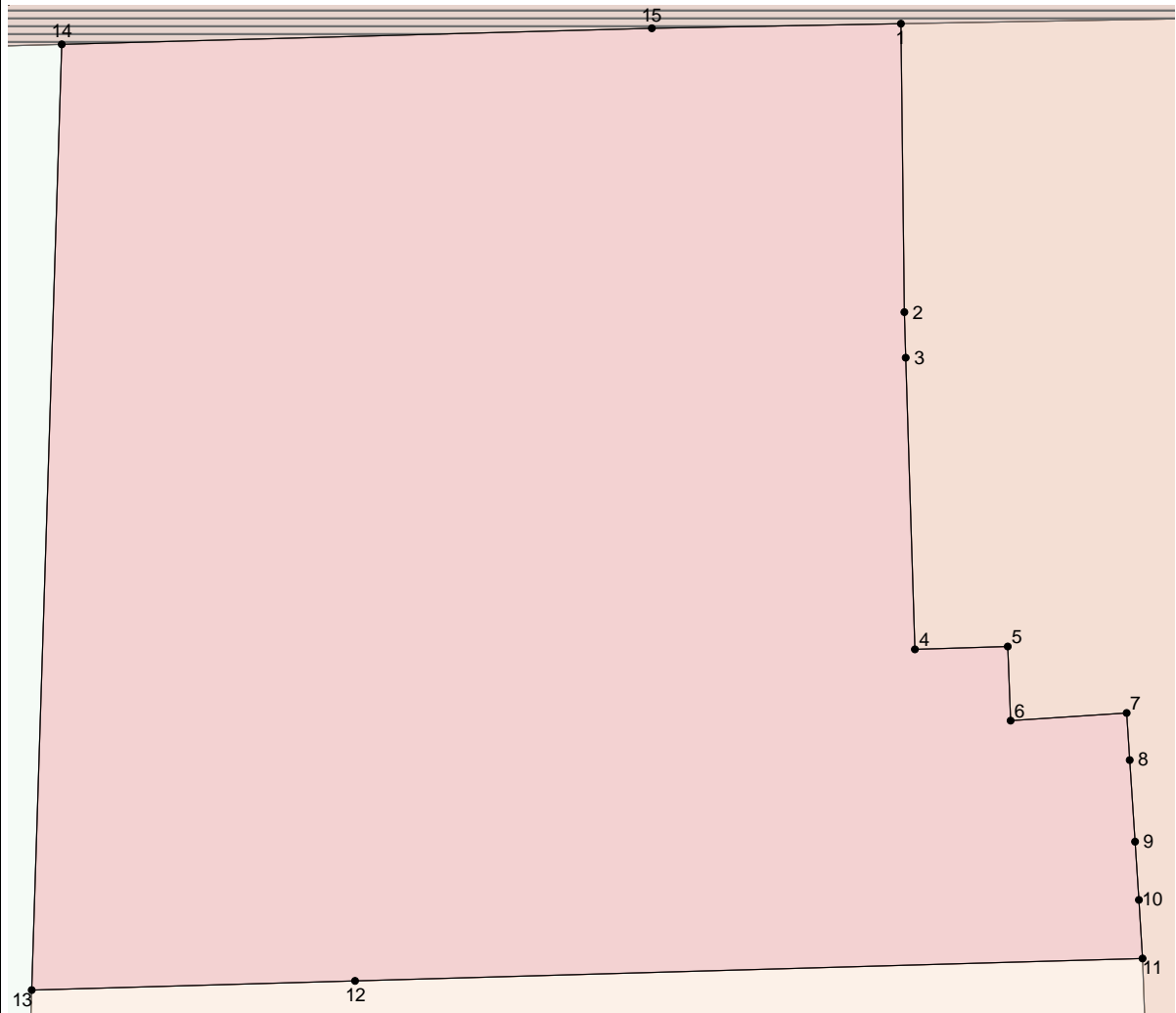
1	384420.77	3338092.52	0.3	-
3. Сведения о характерных точках части (частей) границы объекта				
Обозначение характерных точек части границы	Координаты, м		Метод определения координат и средняя квадратическая погрешность положения характерной точки (Mt), м	Описание обозначения точки
	X	Y		
1	2	3	4	5

ОПИСАНИЕ МЕСТОПОЛОЖЕНИЯ ГРАНИЦ ЗОНЫ ДЕЛОВОГО, ОБЩЕСТВЕННОГО И КОММЕРЧЕСКОГО НАЗНАЧЕНИЯ (ОДЗ-201) (наименование объекта)						
Сведения о местоположении измененных (уточненных) границ объекта						
1. Система координат <u>МСК-38, зона 3</u>						
2. Сведения о характерных точках границ объекта						
Обозначение характерных точек границ	Существующие координаты, м		Измененные (уточненные) координаты, м		Метод определения координат и средняя квадратическая погрешность положения характерной точки (Mt), м	Описание обозначения точки
	X	Y	X	Y		
1	2	3	4	5	6	7
1			384420.77	3338092.52		
1			384420.77	3338092.52		
2			384408.02	3338092.67		
3			384406.01	3338092.73		
4			384393.11	3338093.14		
5			384393.24	3338097.24		
6			384389.96	3338097.37		
7			384390.30	3338102.50		
8			384388.22	3338102.64		
9			384384.61	3338102.87		
10			384382.04	3338103.04		
11			384379.45	3338103.20		
12			384378.46	3338068.38		
13			384378.05	3338054.08		
14			384419.86	3338055.41		
14			384419.86	3338055.41		
15			384420.57	3338081.50		
1			384420.77	3338092.52		
3. Сведения о характерных точках части (частей) границы объекта						
Обозначение характерных точек части границ	Существующие координаты, м		Измененные (уточненные) координаты, м		Метод определения координат и средняя квадратическая погрешность положения	Описание обозначения точки
	X	Y	X	Y		

					характерной точки (Mt), м	
1	2	3	4	5	6	7

ОПИСАНИЕ МЕСТОПОЛОЖЕНИЯ ГРАНИЦ  
ЗОНЫ ДЕЛОВОГО, ОБЩЕСТВЕННОГО И КОММЕРЧЕСКОГО НАЗНАЧЕНИЯ (ОДЗ-201)  
(наименование объекта)

План границ объекта



Масштаб 1: 200

Используемые условные знаки и обозначения:

Подпись \_\_\_\_\_ Дата " \_\_ " \_\_\_\_\_ г.

Место для оттиска печати (при наличии) лица, составившего описание местоположения границ объекта

ОПИСАНИЕ МЕСТОПОЛОЖЕНИЯ ГРАНИЦ <u>ЗОНЫ ДЕЛОВОГО, ОБЩЕСТВЕННОГО И КОММЕРЧЕСКОГО НАЗНАЧЕНИЯ (ОДЗ-201)</u> (наименование объекта местоположение границ, которого описано (далее - объект)		
Сведения об объекте		
N п/п	Характеристики объекта	Описание характеристик
1	2	3
1	Местоположение объекта	Российская Федерация, Иркутская область, город Иркутск
2	Площадь объекта +/- величина погрешности определения площади (P +/- Дельта P)	2817+/- 0
3	Иные характеристики объекта	ПЭ П-01-07



ОПИСАНИЕ МЕСТОПОЛОЖЕНИЯ ГРАНИЦ ЗОНЫ ДЕЛОВОГО, ОБЩЕСТВЕННОГО И КОММЕРЧЕСКОГО НАЗНАЧЕНИЯ (ОДЗ-201) (наименование объекта)				
Сведения о местоположении границ объекта				
1. Система координат <u>МСК-38, зона 3</u>				
2. Сведения о характерных точках границ объекта				
Обозначение характерных точек границ	Координаты, м		Метод определения координат и средняя квадратическая погрешность положения характерной точки (Mt), м	Описание обозначения точки
	X	Y		
1	2	3	4	5
1	384544.03	3338030.68	0.3	-
2	384540.51	3338032.78	0.3	-
3	384536.78	3338034.46	0.3	-
4	384521.92	3338040.48	0.3	-
5	384518.05	3338041.86	0.3	-
6	384512.26	3338042.56	0.3	-
7	384512.01	3338042.83	0.3	-
8	384499.98	3338043.79	0.3	-
9	384496.03	3338042.71	0.3	-
10	384493.02	3338039.95	0.3	-
11	384492.94	3338036.00	0.3	-
12	384492.86	3338032.03	0.3	-
13	384492.85	3338026.24	0.3	-
14	384492.82	3337999.98	0.3	-
15	384496.03	3337997.60	0.3	-
16	384495.71	3337984.81	0.3	-
17	384507.99	3337984.44	0.3	-

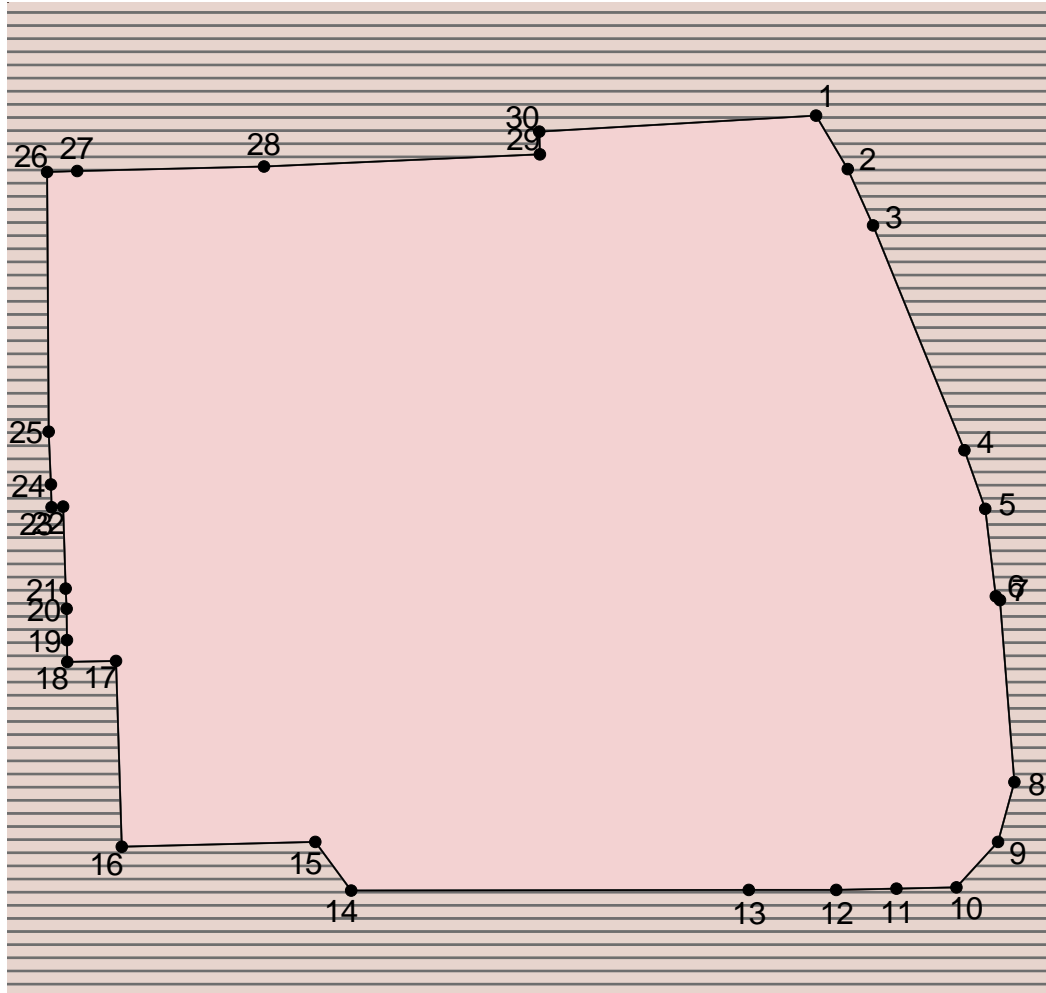
18	384507.93	3337981.23	0.3	-
19	384509.37	3337981.19	0.3	-
20	384511.43	3337981.17	0.3	-
21	384512.77	3337981.12	0.3	-
22	384518.20	3337980.94	0.3	-
23	384518.15	3337980.19	0.3	-
24	384519.64	3337980.15	0.3	-
25	384523.15	3337980.00	0.3	-
26	384540.31	3337979.88	0.3	-
27	384540.37	3337981.87	0.3	-
28	384540.66	3337994.22	0.3	-
29	384541.47	3338012.45	0.3	-
30	384542.97	3338012.39	0.3	-
1	384544.03	3338030.68	0.3	-
3. Сведения о характерных точках части (частей) границы объекта				
Обозначение характерных точек части границы	Координаты, м		Метод определения координат и средняя квадратическая погрешность положения характерной точки (Mt), м	Описание обозначения точки
	X	Y		
1	2	3	4	5

ОПИСАНИЕ МЕСТОПОЛОЖЕНИЯ ГРАНИЦ ЗОНЫ ДЕЛОВОГО, ОБЩЕСТВЕННОГО И КОММЕРЧЕСКОГО НАЗНАЧЕНИЯ (ОДЗ-201) (наименование объекта)						
Сведения о местоположении измененных (уточненных) границ объекта						
1. Система координат <u>МСК-38, зона 3</u>						
2. Сведения о характерных точках границ объекта						
Обозначение характерных точек границ	Существующие координаты, м		Измененные (уточненные) координаты, м		Метод определения координат и средняя квадратическая погрешность положения характерной точки (Mt), м	Описание обозначения точки
	X	Y	X	Y		
1	2	3	4	5	6	7
1			384544.03	3338030.68		
2			384540.51	3338032.78		
3			384536.78	3338034.46		
4			384521.92	3338040.48		
5			384518.05	3338041.86		
6			384512.26	3338042.56		
7			384512.01	3338042.83		
8			384499.98	3338043.79		
9			384496.03	3338042.71		
10			384493.02	3338039.95		
11			384492.94	3338036.00		
12			384492.86	3338032.03		
13			384492.85	3338026.24		
14			384492.82	3337999.98		
15			384496.03	3337997.60		
16			384495.71	3337984.81		
17			384507.99	3337984.44		
18			384507.93	3337981.23		
19			384509.37	3337981.19		
20			384511.43	3337981.17		
21			384512.77	3337981.12		
22			384518.20	3337980.94		
23			384518.15	3337980.19		
24			384519.64	3337980.15		
25			384523.15	3337980.00		
26			384540.31	3337979.88		
27			384540.37	3337981.87		
28			384540.66	3337994.22		
29			384541.47	3338012.45		

30 1			384542.97 384544.03	3338012.39 3338030.68		
3. Сведения о характерных точках части (частей) границы объекта						
Обозначение характерных точек части границ	Существующие координаты, м		Измененные (уточненные) координаты, м		Метод определения координат и средняя квадратическая погрешность положения характерной точки (Mt), м	Описание обозначения точки
	X	Y	X	Y		
1	2	3	4	5	6	7

ОПИСАНИЕ МЕСТОПОЛОЖЕНИЯ ГРАНИЦ  
ЗОНЫ ДЕЛОВОГО, ОБЩЕСТВЕННОГО И КОММЕРЧЕСКОГО НАЗНАЧЕНИЯ (ОДЗ-201)  
(наименование объекта)

План границ объекта

Масштаб 1: 500

Используемые условные знаки и обозначения:

Подпись \_\_\_\_\_ Дата "\_\_\_" \_\_\_\_\_ г.

Место для оттиска печати (при наличии) лица, составившего описание местоположения границ объекта

ОПИСАНИЕ МЕСТОПОЛОЖЕНИЯ ГРАНИЦ <u>ЗОНЫ ДЕЛОВОГО, ОБЩЕСТВЕННОГО И КОММЕРЧЕСКОГО НАЗНАЧЕНИЯ (ОДЗ-201)</u> (наименование объекта местоположение границ, которого описано (далее - объект)		
Сведения об объекте		
N п/п	Характеристики объекта	Описание характеристик
1	2	3
1	Местоположение объекта	Российская Федерация, Иркутская область, город Иркутск
2	Площадь объекта +/- величина погрешности определения площади (P +/- Дельта P)	24113+/- 0
3	Иные характеристики объекта	ПЭ П-01-07

ОПИСАНИЕ МЕСТОПОЛОЖЕНИЯ ГРАНИЦ ЗОНЫ ДЕЛОВОГО, ОБЩЕСТВЕННОГО И КОММЕРЧЕСКОГО НАЗНАЧЕНИЯ (ОДЗ-201) (наименование объекта)				
Сведения о местоположении границ объекта				
1. Система координат <u>МСК-38, зона 3</u>				
2. Сведения о характерных точках границ объекта				
Обозначение характерных точек границ	Координаты, м		Метод определения координат и средняя квадратическая погрешность положения характерной точки (Mt), м	Описание обозначения точки
	X	Y		
1	2	3	4	5
1	384363.03	3337774.25	0.3	-
1	384363.03	3337774.25	0.3	-
2	384370.76	3337793.81	0.3	-
3	384350.87	3337800.16	0.3	-
4	384322.97	3337809.07	0.3	-
5	384220.55	3337841.77	0.3	-
6	384220.32	3337833.12	0.3	-
7	384220.27	3337831.39	0.3	-
8	384210.58	3337800.50	0.3	-
9	384208.28	3337792.98	0.3	-
10	384194.21	3337746.83	0.3	-
11	384193.44	3337745.09	0.3	-
12	384192.59	3337743.83	0.3	-

13	384191.60	3337743.04	0.3	-
14	384190.41	3337742.41	0.3	-
15	384199.14	3337739.94	0.3	-
16	384195.37	3337727.70	0.3	-
17	384188.72	3337705.54	0.3	-
18	384200.50	3337701.24	0.3	-
19	384197.50	3337690.31	0.3	-
20	384201.27	3337684.93	0.3	-
21	384205.21	3337679.78	0.3	-
22	384246.11	3337621.65	0.3	-
23	384282.96	3337609.58	0.3	-
24	384283.48	3337610.01	0.3	-
25	384297.43	3337621.74	0.3	-
26	384290.21	3337624.25	0.3	-
27	384301.24	3337658.68	0.3	-
28	384299.24	3337663.76	0.3	-
29	384297.92	3337667.11	0.3	-
30	384293.96	3337668.37	0.3	-
31	384295.02	3337672.19	0.3	-
32	384295.64	3337674.53	0.3	-
33	384291.92	3337675.54	0.3	-



34	384291.88	3337675.45	0.3	-
35	384289.15	3337676.34	0.3	-
36	384290.37	3337678.60	0.3	-
37	384289.28	3337678.86	0.3	-
38	384286.80	3337679.46	0.3	-
39	384288.41	3337684.83	0.3	-
40	384292.39	3337697.32	0.3	-
41	384292.96	3337710.31	0.3	-
42	384313.41	3337704.16	0.3	-
43	384317.17	3337719.93	0.3	-
44	384341.00	3337722.71	0.3	-
45	384345.45	3337721.27	0.3	-
46	384349.67	3337719.92	0.3	-
47	384360.27	3337760.80	0.3	-
48	384361.33	3337762.51	0.3	-
1	384363.03	3337774.25	0.3	-
1	384363.03	3337774.25	0.3	-

3. Сведения о характерных точках части (частей) границы объекта

Обозначение характерных точек части границы	Координаты, м		Метод определения координат и средняя квадратическая погрешность положения характерной точки (Mt), м	Описание обозначения точки
	X	Y		
1	2	3	4	5

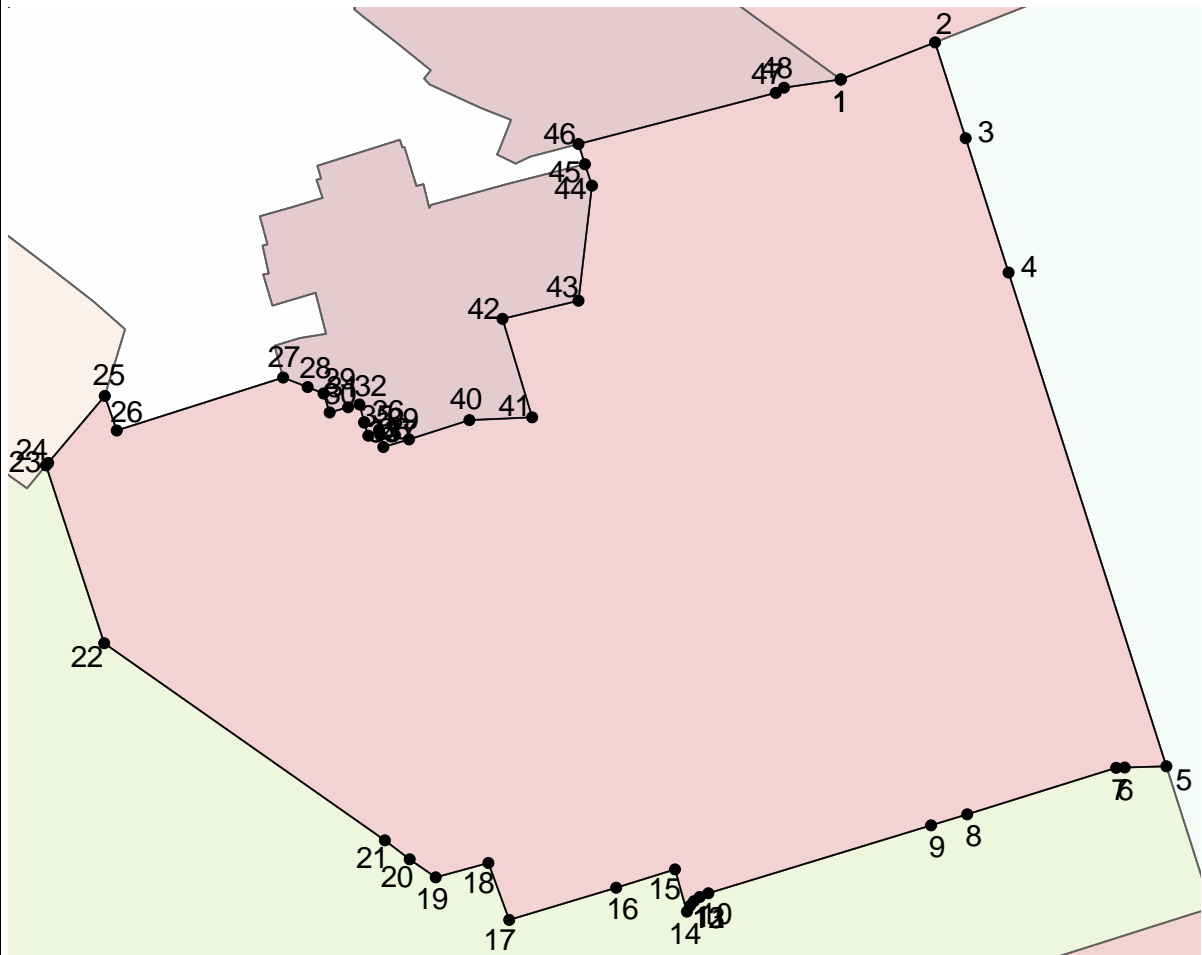


ОПИСАНИЕ МЕСТОПОЛОЖЕНИЯ ГРАНИЦ ЗОНЫ ДЕЛОВОГО, ОБЩЕСТВЕННОГО И КОММЕРЧЕСКОГО НАЗНАЧЕНИЯ (ОДЗ-201) (наименование объекта)						
Сведения о местоположении измененных (уточненных) границ объекта						
1. Система координат <u>МСК-38, зона 3</u>						
2. Сведения о характерных точках границ объекта						
Обозначение характерных точек границ	Существующие координаты, м		Измененные (уточненные) координаты, м		Метод определения координат и средняя квадратическая погрешность положения характерной точки (Mt), м	Описание обозначения точки
	X	Y	X	Y		
1	2	3	4	5	6	7
1			384363.03	3337774.25		
1			384363.03	3337774.25		
2			384370.76	3337793.81		
3			384350.87	3337800.16		
4			384322.97	3337809.07		
5			384220.55	3337841.77		
6			384220.32	3337833.12		
7			384220.27	3337831.39		
8			384210.58	3337800.50		
9			384208.28	3337792.98		
10			384194.21	3337746.83		
11			384193.44	3337745.09		
12			384192.59	3337743.83		
13			384191.60	3337743.04		
14			384190.41	3337742.41		
15			384199.14	3337739.94		
16			384195.37	3337727.70		
17			384188.72	3337705.54		
18			384200.50	3337701.24		
19			384197.50	3337690.31		
20			384201.27	3337684.93		
21			384205.21	3337679.78		
22			384246.11	3337621.65		
23			384282.96	3337609.58		
24			384283.48	3337610.01		
25			384297.43	3337621.74		
26			384290.21	3337624.25		
27			384301.24	3337658.68		
28			384299.24	3337663.76		

29			384297.92	3337667.11		
30			384293.96	3337668.37		
31			384295.02	3337672.19		
32			384295.64	3337674.53		
33			384291.92	3337675.54		
34			384291.88	3337675.45		
35			384289.15	3337676.34		
36			384290.37	3337678.60		
37			384289.28	3337678.86		
38			384286.80	3337679.46		
39			384288.41	3337684.83		
40			384292.39	3337697.32		
41			384292.96	3337710.31		
42			384313.41	3337704.16		
43			384317.17	3337719.93		
44			384341.00	3337722.71		
45			384345.45	3337721.27		
46			384349.67	3337719.92		
47			384360.27	3337760.80		
48			384361.33	3337762.51		
1			384363.03	3337774.25		
1			384363.03	3337774.25		
3. Сведения о характерных точках части (частей) границы объекта						
Обозначение характерных точек части границ	Существующие координаты, м		Измененные (уточненные) координаты, м		Метод определения координат и средняя квадратическая погрешность положения характерной точки (Mt), м	Описание обозначения точки
	X	Y	X	Y		
1	2	3	4	5	6	7

ОПИСАНИЕ МЕСТОПОЛОЖЕНИЯ ГРАНИЦ  
ЗОНЫ ДЕЛОВОГО, ОБЩЕСТВЕННОГО И КОММЕРЧЕСКОГО НАЗНАЧЕНИЯ (ОДЗ-201)  
(наименование объекта)

План границ объекта



Масштаб 1: 1500

Используемые условные знаки и обозначения:

Подпись \_\_\_\_\_ Дата " \_\_ " \_\_\_\_\_ г.

Место для оттиска печати (при наличии) лица, составившего описание местоположения границ объекта

ОПИСАНИЕ МЕСТОПОЛОЖЕНИЯ ГРАНИЦ <u>ЗОНЫ ОБСЛУЖИВАНИЯ ОБЪЕКТОВ, НЕОБХОДИМЫХ ДЛЯ ОСУЩЕСТВЛЕНИЯ ПРОИЗВОДСТВЕННОЙ И ПРЕДПРИНИМАТЕЛЬСКОЙ ДЕЯТЕЛЬНОСТИ (ОДЗ-202)</u> (наименование объекта местоположение границ, которого описано (далее - объект) _____		
Сведения об объекте		
N п/п	Характеристики объекта	Описание характеристик
1	2	3
1	Местоположение объекта	Российская Федерация, Иркутская область, город Иркутск
2	Площадь объекта +/- величина погрешности определения площади (P +/- Дельта P)	6962+/- 0
3	Иные характеристики объекта	ПЭ П-01-07

**ОПИСАНИЕ МЕСТОПОЛОЖЕНИЯ ГРАНИЦ  
 ЗОНЫ ОБСЛУЖИВАНИЯ ОБЪЕКТОВ, НЕОБХОДИМЫХ ДЛЯ ОСУЩЕСТВЛЕНИЯ  
 ПРОИЗВОДСТВЕННОЙ И ПРЕДПРИНИМАТЕЛЬСКОЙ ДЕЯТЕЛЬНОСТИ (ОДЗ-202)  
 (наименование объекта)**

Сведения о местоположении границ объекта

1. Система координат МСК-38, зона 3

2. Сведения о характерных точках границ объекта

Обозначение характерных точек границ	Координаты, м		Метод определения координат и средняя квадратическая погрешность положения характерной точки (Mt), м	Описание обозначения точки
	X	Y		
1	2	3	4	5
1	384565.89	3337783.22	0.3	-
2	384548.01	3337789.71	0.3	-
3	384552.39	3337801.77	0.3	-
4	384541.03	3337805.95	0.3	-
5	384538.09	3337807.15	0.3	-
6	384537.08	3337804.66	0.3	-
7	384534.84	3337805.50	0.3	-
8	384531.99	3337798.09	0.3	-
9	384520.88	3337773.96	0.3	-
10	384517.21	3337776.87	0.3	-
11	384513.23	3337779.59	0.3	-
12	384508.60	3337773.57	0.3	-
13	384505.82	3337770.34	0.3	-
14	384494.48	3337761.94	0.3	-
15	384522.78	3337723.79	0.3	-
16	384548.97	3337688.29	0.3	-
17	384558.45	3337704.57	0.3	-

18	384564.52	3337697.18	0.3	-
19	384565.83	3337695.58	0.3	-
20	384566.62	3337694.63	0.3	-
21	384581.37	3337720.33	0.3	-
22	384605.04	3337761.57	0.3	-
23	384608.03	3337775.47	0.3	-
24	384606.66	3337775.94	0.3	-
25	384597.44	3337779.13	0.3	-
26	384593.74	3337780.41	0.3	-
27	384568.10	3337789.29	0.3	-
1	384565.89	3337783.22	0.3	-
3. Сведения о характерных точках части (частей) границы объекта				
Обозначение характерных точек части границы	Координаты, м		Метод определения координат и средняя квадратическая погрешность положения характерной точки (Mt), м	Описание обозначения точки
	X	Y		
1	2	3	4	5

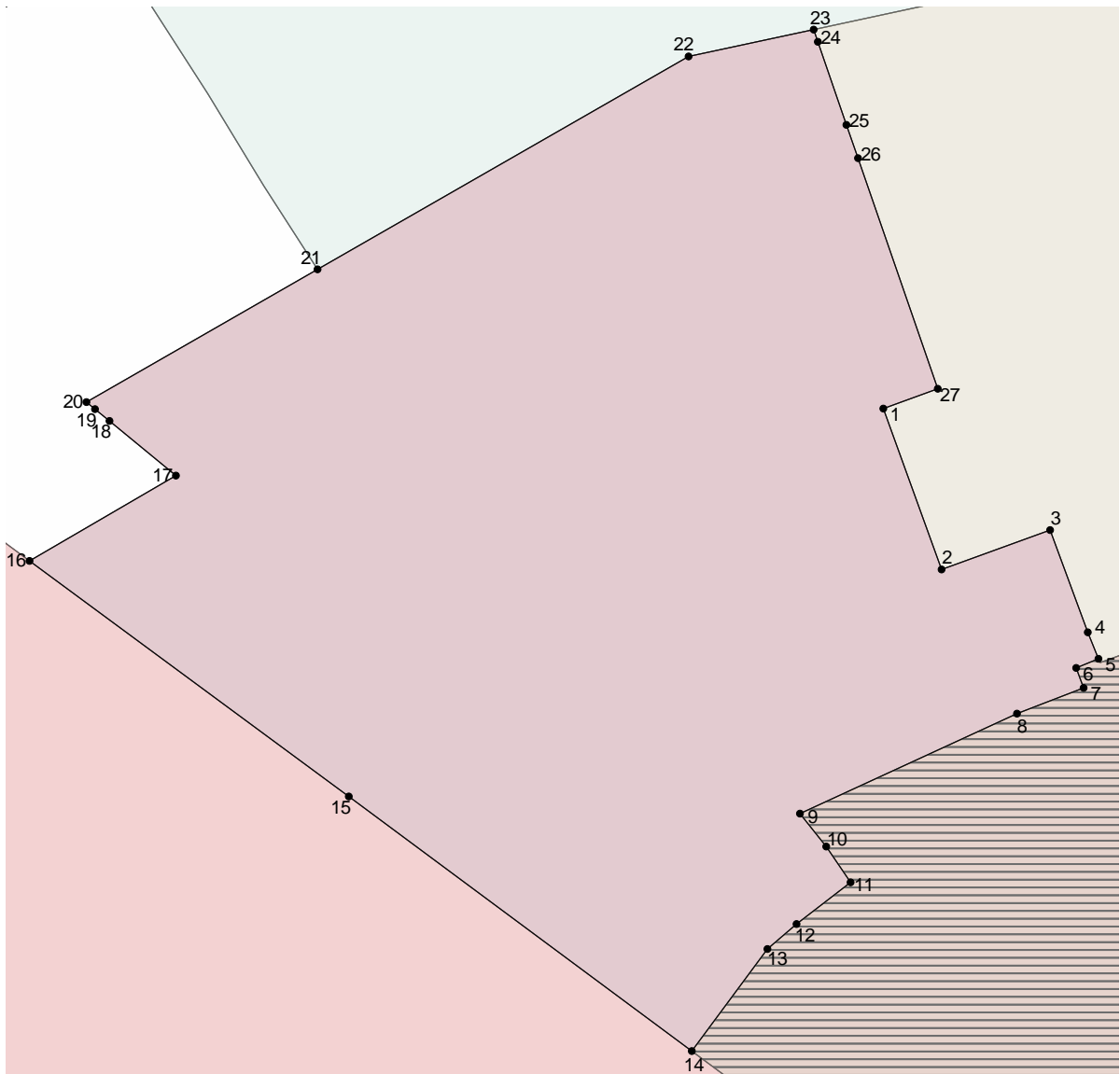


ОПИСАНИЕ МЕСТОПОЛОЖЕНИЯ ГРАНИЦ ЗОНЫ ОБСЛУЖИВАНИЯ ОБЪЕКТОВ, НЕОБХОДИМЫХ ДЛЯ ОСУЩЕСТВЛЕНИЯ ПРОИЗВОДСТВЕННОЙ И ПРЕДПРИНИМАТЕЛЬСКОЙ ДЕЯТЕЛЬНОСТИ (ОДЗ-202) (наименование объекта)						
Сведения о местоположении измененных (уточненных) границ объекта						
1. Система координат <u>МСК-38, зона 3</u>						
2. Сведения о характерных точках границ объекта						
Обозначение характерных точек границ	Существующие координаты, м		Измененные (уточненные) координаты, м		Метод определения координат и средняя квадратическая погрешность положения характерной точки (Mt), м	Описание обозначения точки
	X	Y	X	Y		
1	2	3	4	5	6	7
1			384565.89	3337783.22		
2			384548.01	3337789.71		
3			384552.39	3337801.77		
4			384541.03	3337805.95		
5			384538.09	3337807.15		
6			384537.08	3337804.66		
7			384534.84	3337805.50		
8			384531.99	3337798.09		
9			384520.88	3337773.96		
10			384517.21	3337776.87		
11			384513.23	3337779.59		
12			384508.60	3337773.57		
13			384505.82	3337770.34		
14			384494.48	3337761.94		
15			384522.78	3337723.79		
16			384548.97	3337688.29		
17			384558.45	3337704.57		
18			384564.52	3337697.18		
19			384565.83	3337695.58		
20			384566.62	3337694.63		
21			384581.37	3337720.33		
22			384605.04	3337761.57		
23			384608.03	3337775.47		
24			384606.66	3337775.94		
25			384597.44	3337779.13		
26			384593.74	3337780.41		
27			384568.10	3337789.29		
1			384565.89	3337783.22		

3. Сведения о характерных точках части (частей) границы объекта						
Обозначение характерных точек части границ	Существующие координаты, м		Измененные (уточненные) координаты, м		Метод определения координат и средняя квадратическая погрешность положения характерной точки (Mt), м	Описание обозначения точки
	X	Y	X	Y		
1	2	3	4	5	6	7

ОПИСАНИЕ МЕСТОПОЛОЖЕНИЯ ГРАНИЦ  
ЗОНЫ ОБСЛУЖИВАНИЯ ОБЪЕКТОВ, НЕОБХОДИМЫХ ДЛЯ ОСУЩЕСТВЛЕНИЯ  
ПРОИЗВОДСТВЕННОЙ И ПРЕДПРИНИМАТЕЛЬСКОЙ ДЕЯТЕЛЬНОСТИ (ОДЗ-202)  
(наименование объекта)

План границ объекта

Масштаб 1: 500

Используемые условные знаки и обозначения:

Подпись \_\_\_\_\_ Дата "\_\_\_" \_\_\_\_\_ г.

Место для оттиска печати (при наличии) лица, составившего описание местоположения границ объекта

Лист N 536

ОПИСАНИЕ МЕСТОПОЛОЖЕНИЯ ГРАНИЦ  
ЗОНЫ ОБСЛУЖИВАНИЯ ОБЪЕКТОВ, НЕОБХОДИМЫХ ДЛЯ ОСУЩЕСТВЛЕНИЯ  
ПРОИЗВОДСТВЕННОЙ И ПРЕДПРИНИМАТЕЛЬСКОЙ ДЕЯТЕЛЬНОСТИ (ОДЗ-202)  
 (наименование объекта местоположение границ, которого описано  
 (далее - объект)

Сведения об объекте

N п/п	Характеристики объекта	Описание характеристик
1	2	3
1	Местоположение объекта	Российская Федерация, Иркутская область, город Иркутск
2	Площадь объекта +/- величина погрешности определения площади (P +/- Дельта P)	2813+/- 0
3	Иные характеристики объекта	ПЭ П-01-07

**ОПИСАНИЕ МЕСТОПОЛОЖЕНИЯ ГРАНИЦ  
 ЗОНЫ ОБСЛУЖИВАНИЯ ОБЪЕКТОВ, НЕОБХОДИМЫХ ДЛЯ ОСУЩЕСТВЛЕНИЯ  
 ПРОИЗВОДСТВЕННОЙ И ПРЕДПРИНИМАТЕЛЬСКОЙ ДЕЯТЕЛЬНОСТИ (ОДЗ-202)  
 (наименование объекта)**

Сведения о местоположении границ объекта

1. Система координат МСК-38, зона 3

2. Сведения о характерных точках границ объекта

Обозначение характерных точек границ	Координаты, м		Метод определения координат и средняя квадратическая погрешность положения характерной точки (Mt), м	Описание обозначения точки
	X	Y		
1	2	3	4	5
1	384345.45	3337721.27	0.3	-
2	384341.00	3337722.71	0.3	-
3	384317.17	3337719.93	0.3	-
4	384313.41	3337704.16	0.3	-
5	384292.96	3337710.31	0.3	-
6	384292.39	3337697.32	0.3	-
7	384288.41	3337684.83	0.3	-
8	384286.80	3337679.46	0.3	-
9	384289.28	3337678.86	0.3	-
10	384290.37	3337678.60	0.3	-
11	384289.15	3337676.34	0.3	-
12	384291.88	3337675.45	0.3	-

13	384291.92	3337675.54	0.3	-
14	384295.64	3337674.53	0.3	-
15	384295.02	3337672.19	0.3	-
16	384293.96	3337668.37	0.3	-
17	384297.92	3337667.11	0.3	-
18	384299.24	3337663.76	0.3	-
19	384301.24	3337658.68	0.3	-
20	384307.83	3337656.95	0.3	-
21	384309.40	3337662.14	0.3	-
22	384310.27	3337667.62	0.3	-
23	384318.79	3337665.41	0.3	-
24	384316.14	3337656.48	0.3	-
25	384322.59	3337654.60	0.3	-
26	384322.82	3337655.70	0.3	-
27	384328.59	3337654.44	0.3	-
28	384328.81	3337655.44	0.3	-
29	384334.66	3337653.86	0.3	-
30	384336.59	3337660.60	0.3	-
31	384338.46	3337666.92	0.3	-
32	384342.23	3337665.64	0.3	-
33	384342.46	3337666.58	0.3	-

34	384345.13	3337665.82	0.3	-
35	384350.57	3337682.90	0.3	-
36	384348.99	3337683.38	0.3	-
37	384349.03	3337683.82	0.3	-
38	384340.93	3337686.35	0.3	-
39	384341.33	3337687.80	0.3	-
40	384336.36	3337688.97	0.3	-
41	384337.02	3337689.40	0.3	-
42	384341.35	3337705.06	0.3	-
1	384345.45	3337721.27	0.3	-
3. Сведения о характерных точках части (частей) границы объекта				
Обозначение характерных точек части границы	Координаты, м		Метод определения координат и средняя квадратическая погрешность положения характерной точки (Mt), м	Описание обозначения точки
	X	Y		
1	2	3	4	5

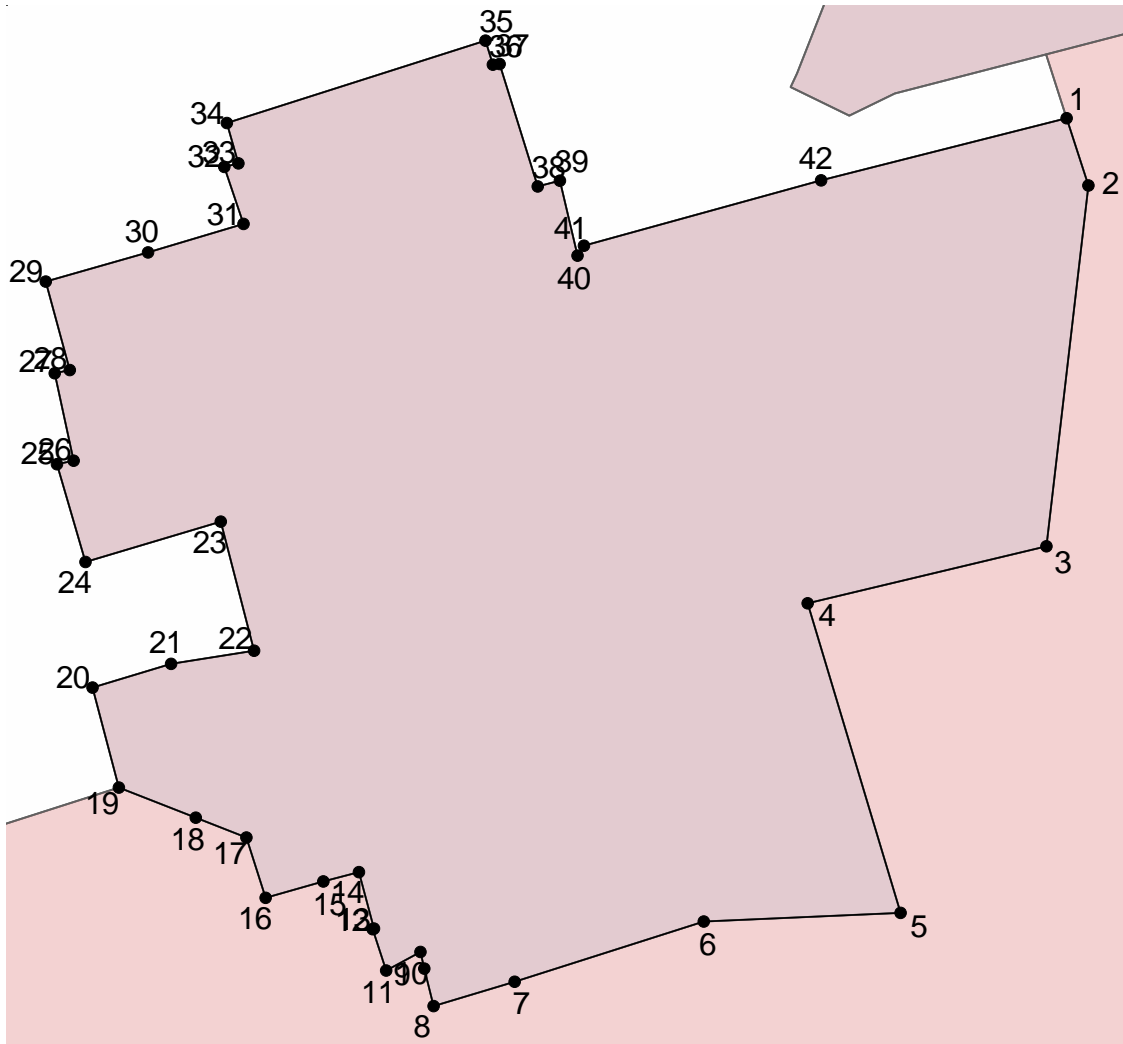
ОПИСАНИЕ МЕСТОПОЛОЖЕНИЯ ГРАНИЦ ЗОНЫ ОБСЛУЖИВАНИЯ ОБЪЕКТОВ, НЕОБХОДИМЫХ ДЛЯ ОСУЩЕСТВЛЕНИЯ ПРОИЗВОДСТВЕННОЙ И ПРЕДПРИНИМАТЕЛЬСКОЙ ДЕЯТЕЛЬНОСТИ (ОДЗ-202) (наименование объекта)						
Сведения о местоположении измененных (уточненных) границ объекта						
1. Система координат <u>МСК-38, зона 3</u>						
2. Сведения о характерных точках границ объекта						
Обозначение характерных точек границ	Существующие координаты, м		Измененные (уточненные) координаты, м		Метод определения координат и средняя квадратическая погрешность положения характерной точки (Mt), м	Описание обозначения точки
	X	Y	X	Y		
1	2	3	4	5	6	7
1			384345.45	3337721.27		
2			384341.00	3337722.71		
3			384317.17	3337719.93		
4			384313.41	3337704.16		
5			384292.96	3337710.31		
6			384292.39	3337697.32		
7			384288.41	3337684.83		
8			384286.80	3337679.46		
9			384289.28	3337678.86		
10			384290.37	3337678.60		
11			384289.15	3337676.34		
12			384291.88	3337675.45		
13			384291.92	3337675.54		
14			384295.64	3337674.53		
15			384295.02	3337672.19		
16			384293.96	3337668.37		
17			384297.92	3337667.11		
18			384299.24	3337663.76		
19			384301.24	3337658.68		
20			384307.83	3337656.95		
21			384309.40	3337662.14		
22			384310.27	3337667.62		
23			384318.79	3337665.41		
24			384316.14	3337656.48		
25			384322.59	3337654.60		
26			384322.82	3337655.70		
27			384328.59	3337654.44		
28			384328.81	3337655.44		



29			384334.66	3337653.86		
30			384336.59	3337660.60		
31			384338.46	3337666.92		
32			384342.23	3337665.64		
33			384342.46	3337666.58		
34			384345.13	3337665.82		
35			384350.57	3337682.90		
36			384348.99	3337683.38		
37			384349.03	3337683.82		
38			384340.93	3337686.35		
39			384341.33	3337687.80		
40			384336.36	3337688.97		
41			384337.02	3337689.40		
42			384341.35	3337705.06		
1			384345.45	3337721.27		
<b>3. Сведения о характерных точках части (частей) границы объекта</b>						
Обозначение характерных точек части границ	Существующие координаты, м		Измененные (уточненные) координаты, м		Метод определения координат и средняя квадратическая погрешность положения характерной точки (Mt), м	Описание обозначения точки
	X	Y	X	Y		
1	2	3	4	5	6	7

ОПИСАНИЕ МЕСТОПОЛОЖЕНИЯ ГРАНИЦ  
ЗОНЫ ОБСЛУЖИВАНИЯ ОБЪЕКТОВ, НЕОБХОДИМЫХ ДЛЯ ОСУЩЕСТВЛЕНИЯ  
ПРОИЗВОДСТВЕННОЙ И ПРЕДПРИНИМАТЕЛЬСКОЙ ДЕЯТЕЛЬНОСТИ (ОДЗ-202)  
(наименование объекта)

План границ объекта



Масштаб 1: 500

Используемые условные знаки и обозначения:

Подпись \_\_\_\_\_ Дата " \_\_ " \_\_\_\_\_ г.

Место для оттиска печати (при наличии) лица, составившего описание местоположения границ объекта

<p style="text-align: center;">ОПИСАНИЕ МЕСТОПОЛОЖЕНИЯ ГРАНИЦ  <u>ЗОНЫ РАЗМЕЩЕНИЯ ОБЪЕКТОВ ЗДРАВООХРАНЕНИЯ И СОЦИАЛЬНОГО ОБЕСПЕЧЕНИЯ</u>            (ОДЗ-203)            (наименование объекта местоположение границ, которого описано            (далее - объект)</p> <hr/>		
Сведения об объекте		
N п/п	Характеристики объекта	Описание характеристик
1	2	3
1	Местоположение объекта	Российская Федерация, Иркутская область, город Иркутск
2	Площадь объекта +/- величина погрешности определения площади (Р +/- Дельта Р)	43804+/- 0
3	Иные характеристики объекта	ПЭ П-01-07

ОПИСАНИЕ МЕСТОПОЛОЖЕНИЯ ГРАНИЦ ЗОНЫ РАЗМЕЩЕНИЯ ОБЪЕКТОВ ЗДРАВООХРАНЕНИЯ И СОЦИАЛЬНОГО ОБЕСПЕЧЕНИЯ (ОДЗ-203) (наименование объекта)				
Сведения о местоположении границ объекта				
1. Система координат <u>МСК-38, зона 3</u>				
2. Сведения о характерных точках границ объекта				
Обозначение характерных точек границ	Координаты, м		Метод определения координат и средняя квадратическая погрешность положения характерной точки (Mt), м	Описание обозначения точки
	X	Y		
1	2	3	4	5
1	384254.32	3338050.33	0.3	-
2	384239.34	3338003.06	0.3	-
3	384235.16	3337989.88	0.3	-
4	384224.36	3337955.81	0.3	-
5	384191.18	3337851.15	0.3	-
6	384192.88	3337850.60	0.3	-
7	384210.62	3337844.94	0.3	-
8	384220.55	3337841.77	0.3	-
9	384322.97	3337809.07	0.3	-
10	384350.87	3337800.16	0.3	-
11	384370.76	3337793.81	0.3	-
12	384404.09	3337877.60	0.3	-
13	384405.78	3337881.83	0.3	-
14	384407.76	3337886.81	0.3	-
15	384414.52	3337977.18	0.3	-
16	384415.06	3337984.32	0.3	-
17	384415.10	3337984.86	0.3	-

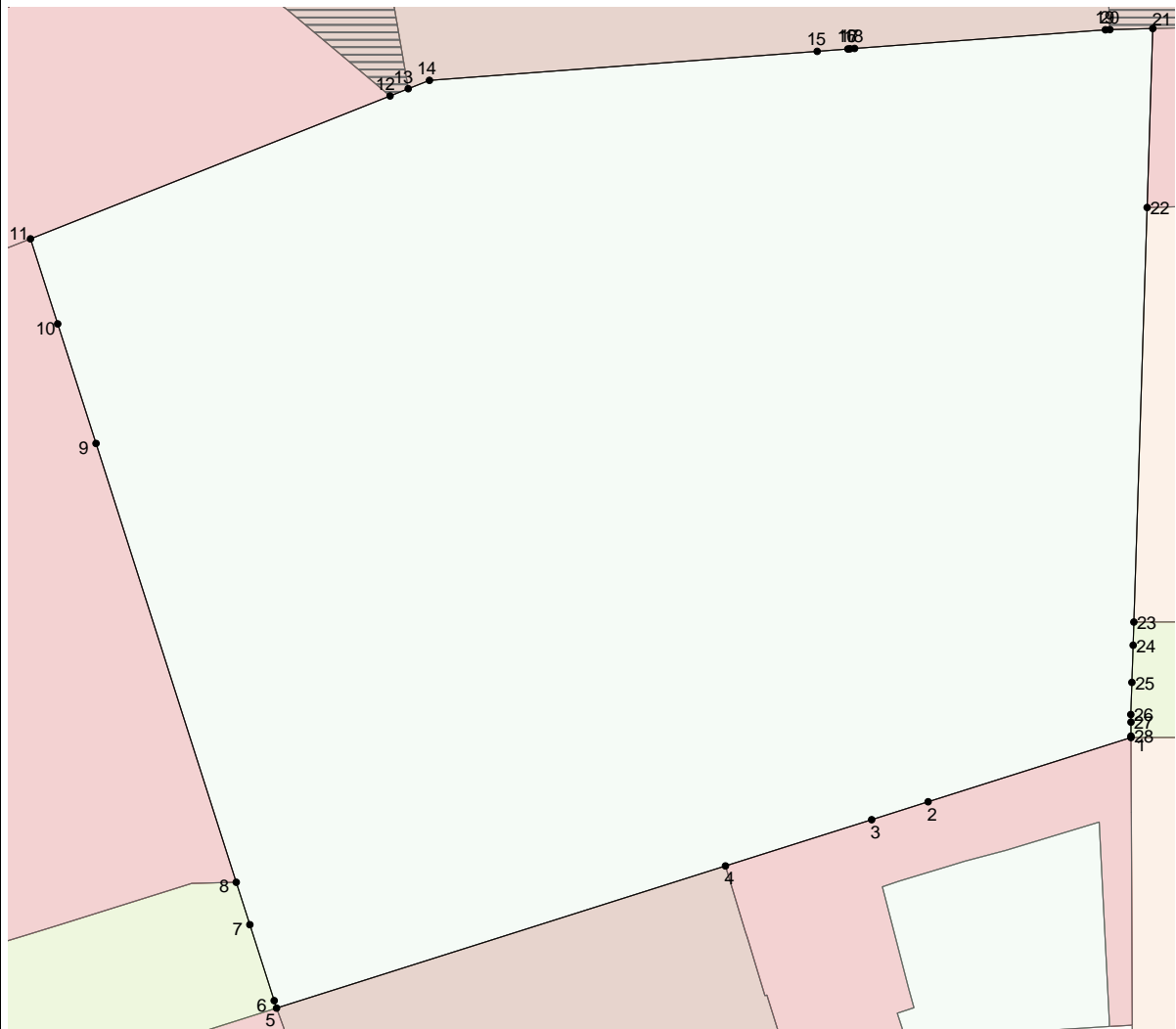
18	384415.18	3337985.88	0.3	-
19	384419.56	3338044.35	0.3	-
20	384419.59	3338045.41	0.3	-
21	384419.86	3338055.41	0.3	-
22	384378.05	3338054.08	0.3	-
23	384281.30	3338050.99	0.3	-
24	384275.88	3338050.82	0.3	-
25	384267.19	3338050.54	0.3	-
26	384259.70	3338050.30	0.3	-
27	384257.92	3338050.31	0.3	-
28	384254.66	3338050.33	0.3	-
1	384254.32	3338050.33	0.3	-
<b>3. Сведения о характерных точках части (частей) границы объекта</b>				
Обозначение характерных точек части границы	Координаты, м		Метод определения координат и средняя квадратическая погрешность положения характерной точки (Mt), м	Описание обозначения точки
	X	Y		
1	2	3	4	5

ОПИСАНИЕ МЕСТОПОЛОЖЕНИЯ ГРАНИЦ ЗОНЫ РАЗМЕЩЕНИЯ ОБЪЕКТОВ ЗДРАВООХРАНЕНИЯ И СОЦИАЛЬНОГО ОБЕСПЕЧЕНИЯ (ОДЗ-203) (наименование объекта)						
Сведения о местоположении измененных (уточненных) границ объекта						
1. Система координат <u>МСК-38, зона 3</u>						
2. Сведения о характерных точках границ объекта						
Обозначение характерных точек границ	Существующие координаты, м		Измененные (уточненные) координаты, м		Метод определения координат и средняя квадратическая погрешность положения характерной точки (Mt), м	Описание обозначения точки
	X	Y	X	Y		
1	2	3	4	5	6	7
1			384254.32	3338050.33		
2			384239.34	3338003.06		
3			384235.16	3337989.88		
4			384224.36	3337955.81		
5			384191.18	3337851.15		
6			384192.88	3337850.60		
7			384210.62	3337844.94		
8			384220.55	3337841.77		
9			384322.97	3337809.07		
10			384350.87	3337800.16		
11			384370.76	3337793.81		
12			384404.09	3337877.60		
13			384405.78	3337881.83		
14			384407.76	3337886.81		
15			384414.52	3337977.18		
16			384415.06	3337984.32		
17			384415.10	3337984.86		
18			384415.18	3337985.88		
19			384419.56	3338044.35		
20			384419.59	3338045.41		
21			384419.86	3338055.41		
22			384378.05	3338054.08		
23			384281.30	3338050.99		
24			384275.88	3338050.82		
25			384267.19	3338050.54		
26			384259.70	3338050.30		
27			384257.92	3338050.31		
28			384254.66	3338050.33		

1			384254.32	3338050.33		
3. Сведения о характерных точках части (частей) границы объекта						
Обозначение характерных точек части границ	Существующие координаты, м		Измененные (уточненные) координаты, м		Метод определения координат и средняя квадратическая погрешность положения характерной точки (Mt), м	Описание обозначения точки
	X	Y	X	Y		
1	2	3	4	5	6	7

ОПИСАНИЕ МЕСТОПОЛОЖЕНИЯ ГРАНИЦ  
ЗОНЫ РАЗМЕЩЕНИЯ ОБЪЕКТОВ ЗДРАВООХРАНЕНИЯ И СОЦИАЛЬНОГО ОБЕСПЕЧЕНИЯ  
(ОДЗ-203)  
(наименование объекта)

План границ объекта

Масштаб 1: 1000

Используемые условные знаки и обозначения:

Подпись \_\_\_\_\_ Дата "\_\_\_" \_\_\_\_\_ г.

Место для оттиска печати (при наличии) лица, составившего описание местоположения границ объекта



ОПИСАНИЕ МЕСТОПОЛОЖЕНИЯ ГРАНИЦ  
ЗОНЫ ПРОМЫШЛЕННЫХ ОБЪЕКТОВ IV, V КЛАССОВ ОПАСНОСТИ (ПЗ-302)  
 (наименование объекта местоположение границ, которого описано  
 (далее - объект)

---

Сведения об объекте

N п/п	Характеристики объекта	Описание характеристик
1	2	3
1	Местоположение объекта	Российская Федерация, Иркутская область, город Иркутск
2	Площадь объекта +/- величина погрешности определения площади (P +/- Дельта P)	2100+/- 0
3	Иные характеристики объекта	ПЭ П-01-07

ОПИСАНИЕ МЕСТОПОЛОЖЕНИЯ ГРАНИЦ  
ЗОНЫ ПРОМЫШЛЕННЫХ ОБЪЕКТОВ IV, V КЛАССОВ ОПАСНОСТИ (ПЗ-302)  
 (наименование объекта)

Сведения о местоположении границ объекта

1. Система координат МСК-38, зона 3

2. Сведения о характерных точках границ объекта

Обозначение характерных точек границ	Координаты, м		Метод определения координат и средняя квадратическая погрешность положения характерной точки (Mt), м	Описание обозначения точки
	X	Y		
1	2	3	4	5
1	384710.07	3337999.57	0.3	-
2	384686.20	3338004.00	0.3	-
3	384685.67	3338004.10	0.3	-
4	384670.13	3338006.99	0.3	-
5	384656.62	3338009.50	0.3	-
5	384656.62	3338009.50	0.3	-
6	384649.01	3337976.26	0.3	-
7	384648.87	3337975.61	0.3	-
8	384648.52	3337974.08	0.3	-
9	384647.80	3337970.96	0.3	-
10	384650.01	3337970.75	0.3	-
11	384656.46	3337970.14	0.3	-
12	384662.82	3337969.54	0.3	-
13	384707.19	3337965.27	0.3	-
14	384707.98	3337974.21	0.3	-
15	384709.19	3337987.21	0.3	-
16	384708.85	3337987.25	0.3	-

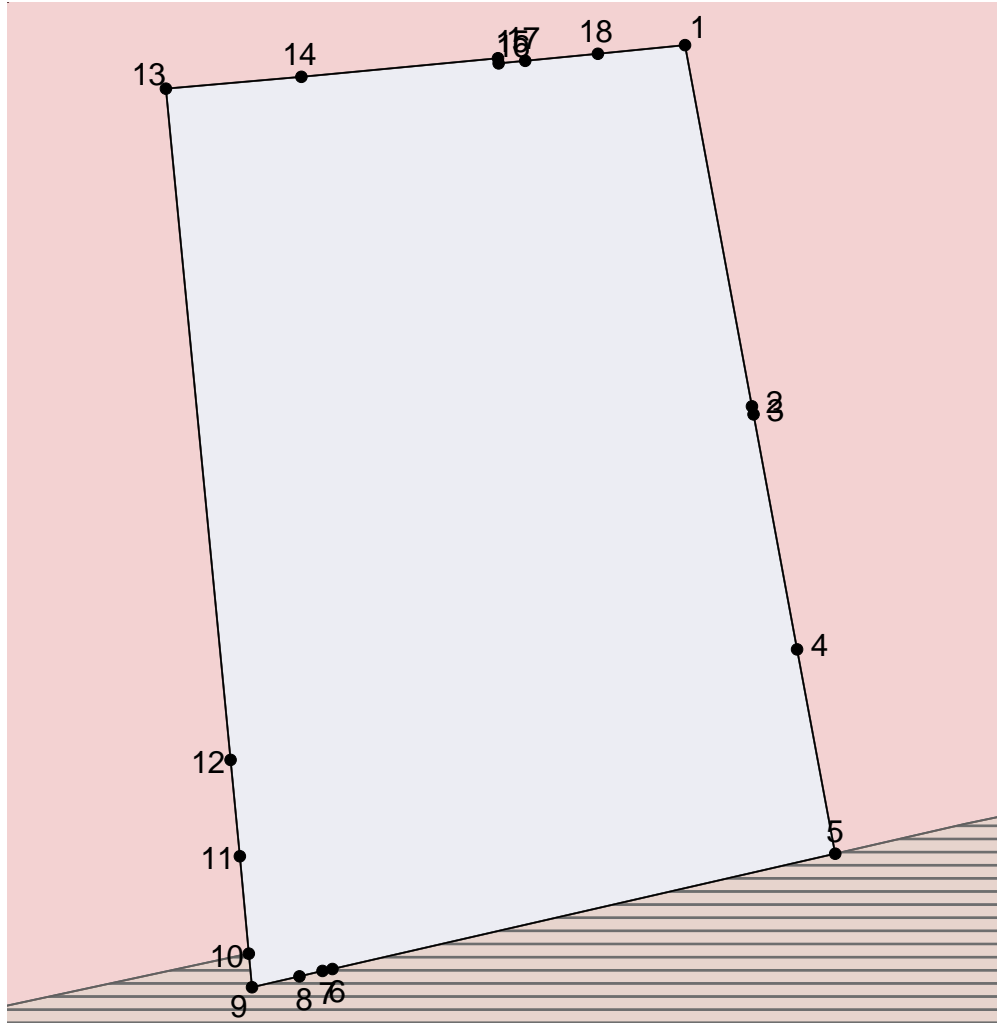
17	384709.03	3337989.01	0.3	-
18	384709.50	3337993.82	0.3	-
1	384710.07	3337999.57	0.3	-
3. Сведения о характерных точках части (частей) границы объекта				
Обозначение характерных точек части границы	Координаты, м		Метод определения координат и средняя квадратическая погрешность положения характерной точки (Mt), м	Описание обозначения точки
	X	Y		
1	2	3	4	5

ОПИСАНИЕ МЕСТОПОЛОЖЕНИЯ ГРАНИЦ ЗОНЫ ПРОМЫШЛЕННЫХ ОБЪЕКТОВ IV, V КЛАССОВ ОПАСНОСТИ (ПЗ-302) (наименование объекта)						
Сведения о местоположении измененных (уточненных) границ объекта						
1. Система координат <u>МСК-38, зона 3</u>						
2. Сведения о характерных точках границ объекта						
Обозначение характерных точек границ	Существующие координаты, м		Измененные (уточненные) координаты, м		Метод определения координат и средняя квадратическая погрешность положения характерной точки (Mt), м	Описание обозначения точки
	X	Y	X	Y		
1	2	3	4	5	6	7
1			384710.07	3337999.57		
2			384686.20	3338004.00		
3			384685.67	3338004.10		
4			384670.13	3338006.99		
5			384656.62	3338009.50		
5			384656.62	3338009.50		
6			384649.01	3337976.26		
7			384648.87	3337975.61		
8			384648.52	3337974.08		
9			384647.80	3337970.96		
10			384650.01	3337970.75		
11			384656.46	3337970.14		
12			384662.82	3337969.54		
13			384707.19	3337965.27		
14			384707.98	3337974.21		
15			384709.19	3337987.21		
16			384708.85	3337987.25		
17			384709.03	3337989.01		
18			384709.50	3337993.82		
1			384710.07	3337999.57		
3. Сведения о характерных точках части (частей) границы объекта						
Обозначение характерных точек части	Существующие координаты, м		Измененные (уточненные) координаты, м		Метод определения координат и средняя квадратическая	Описание обозначения точки
	X	Y	X	Y		

границ					погрешность положения характерной точки (Mt), м	
1	2	3	4	5	6	7

ОПИСАНИЕ МЕСТОПОЛОЖЕНИЯ ГРАНИЦ  
ЗОНЫ ПРОМЫШЛЕННЫХ ОБЪЕКТОВ IV, V КЛАССОВ ОПАСНОСТИ (ПЗ-302)  
(наименование объекта)

План границ объекта

Масштаб 1: 500

Используемые условные знаки и обозначения:

Подпись \_\_\_\_\_ Дата " \_\_ " \_\_\_\_\_ г.

Место для оттиска печати (при наличии) лица, составившего описание местоположения границ объекта

ОПИСАНИЕ МЕСТОПОЛОЖЕНИЯ ГРАНИЦ <u>ЗОНЫ РАЗМЕЩЕНИЯ ОБЪЕКТОВ ГОРОДСКОГО ТРАНСПОРТА (ПЗ-305)</u> (наименование объекта местоположение границ, которого описано (далее - объект)		
Сведения об объекте		
N п/п	Характеристики объекта	Описание характеристик
1	2	3
1	Местоположение объекта	Российская Федерация, Иркутская область, город Иркутск
2	Площадь объекта +/- величина погрешности определения площади (P +/- Дельта P)	9640+/- 0
3	Иные характеристики объекта	ПЭ П-01-07

ОПИСАНИЕ МЕСТОПОЛОЖЕНИЯ ГРАНИЦ  
ЗОНЫ РАЗМЕЩЕНИЯ ОБЪЕКТОВ ГОРОДСКОГО ТРАНСПОРТА (ПЗ-305)  
(наименование объекта)

Сведения о местоположении границ объекта

1. Система координат МСК-38, зона 3

2. Сведения о характерных точках границ объекта

Обозначение характерных точек границ	Координаты, м		Метод определения координат и средняя квадратическая погрешность положения характерной точки (Mt), м	Описание обозначения точки
	X	Y		
1	2	3	4	5
1	384392.11	3337653.36	0.3	-
2	384387.90	3337658.88	0.3	-
3	384388.73	3337659.52	0.3	-
4	384385.89	3337663.23	0.3	-
5	384380.07	3337670.43	0.3	-
6	384380.42	3337670.71	0.3	-
7	384378.00	3337673.63	0.3	-
8	384377.68	3337673.38	0.3	-
9	384375.72	3337675.80	0.3	-
10	384371.55	3337681.14	0.3	-
11	384364.98	3337689.34	0.3	-
12	384363.26	3337687.94	0.3	-
13	384361.99	3337689.15	0.3	-



14	384357.11	3337699.81	0.3	-
15	384354.65	3337705.92	0.3	-
16	384348.41	3337703.48	0.3	-
17	384347.51	3337703.05	0.3	-
18	384345.61	3337706.92	0.3	-
19	384347.08	3337709.93	0.3	-
20	384349.67	3337719.92	0.3	-
21	384345.45	3337721.27	0.3	-
22	384341.35	3337705.06	0.3	-
23	384337.02	3337689.40	0.3	-
24	384336.36	3337688.97	0.3	-
25	384341.33	3337687.80	0.3	-
26	384340.93	3337686.35	0.3	-
27	384349.03	3337683.82	0.3	-
28	384348.99	3337683.38	0.3	-
29	384350.57	3337682.90	0.3	-
30	384345.13	3337665.82	0.3	-
31	384342.46	3337666.58	0.3	-
32	384342.23	3337665.64	0.3	-
33	384338.46	3337666.92	0.3	-
34	384336.59	3337660.60	0.3	-

35	384334.66	3337653.86	0.3	-
36	384328.81	3337655.44	0.3	-
37	384328.59	3337654.44	0.3	-
38	384322.82	3337655.70	0.3	-
39	384322.59	3337654.60	0.3	-
40	384316.14	3337656.48	0.3	-
41	384318.79	3337665.41	0.3	-
42	384310.27	3337667.62	0.3	-
43	384309.40	3337662.14	0.3	-
44	384307.83	3337656.95	0.3	-
45	384301.24	3337658.68	0.3	-
46	384290.21	3337624.25	0.3	-
47	384297.43	3337621.74	0.3	-
48	384311.24	3337625.93	0.3	-
49	384316.83	3337619.60	0.3	-
50	384318.22	3337617.81	0.3	-
51	384320.42	3337614.98	0.3	-
52	384323.98	3337610.40	0.3	-
53	384329.40	3337603.27	0.3	-
54	384341.71	3337587.09	0.3	-
55	384343.85	3337584.85	0.3	-

56	384349.31	3337577.85	0.3	-
57	384360.82	3337585.86	0.3	-
58	384369.39	3337572.47	0.3	-
59	384373.12	3337575.20	0.3	-
60	384373.29	3337570.05	0.3	-
61	384373.86	3337568.53	0.3	-
62	384376.07	3337562.59	0.3	-
63	384377.90	3337562.49	0.3	-
64	384415.62	3337584.35	0.3	-
65	384429.19	3337592.20	0.3	-
66	384433.11	3337590.68	0.3	-
67	384436.83	3337588.91	0.3	-
68	384436.84	3337588.91	0.3	-
69	384437.56	3337588.56	0.3	-
70	384441.15	3337588.57	0.3	-
71	384441.74	3337588.58	0.3	-
72	384441.77	3337591.45	0.3	-
73	384432.24	3337603.52	0.3	-
74	384426.12	3337612.20	0.3	-
75	384414.81	3337625.11	0.3	-
76	384404.82	3337637.26	0.3	-

77	384401.55	3337641.60	0.3	-
78	384399.06	3337644.96	0.3	-
79	384392.60	3337653.71	0.3	-
1	384392.11	3337653.36	0.3	-
3. Сведения о характерных точках части (частей) границы объекта				
Обозначение характерных точек части границы	Координаты, м		Метод определения координат и средняя квадратическая погрешность положения характерной точки (Mt), м	Описание обозначения точки
	X	Y		
1	2	3	4	5

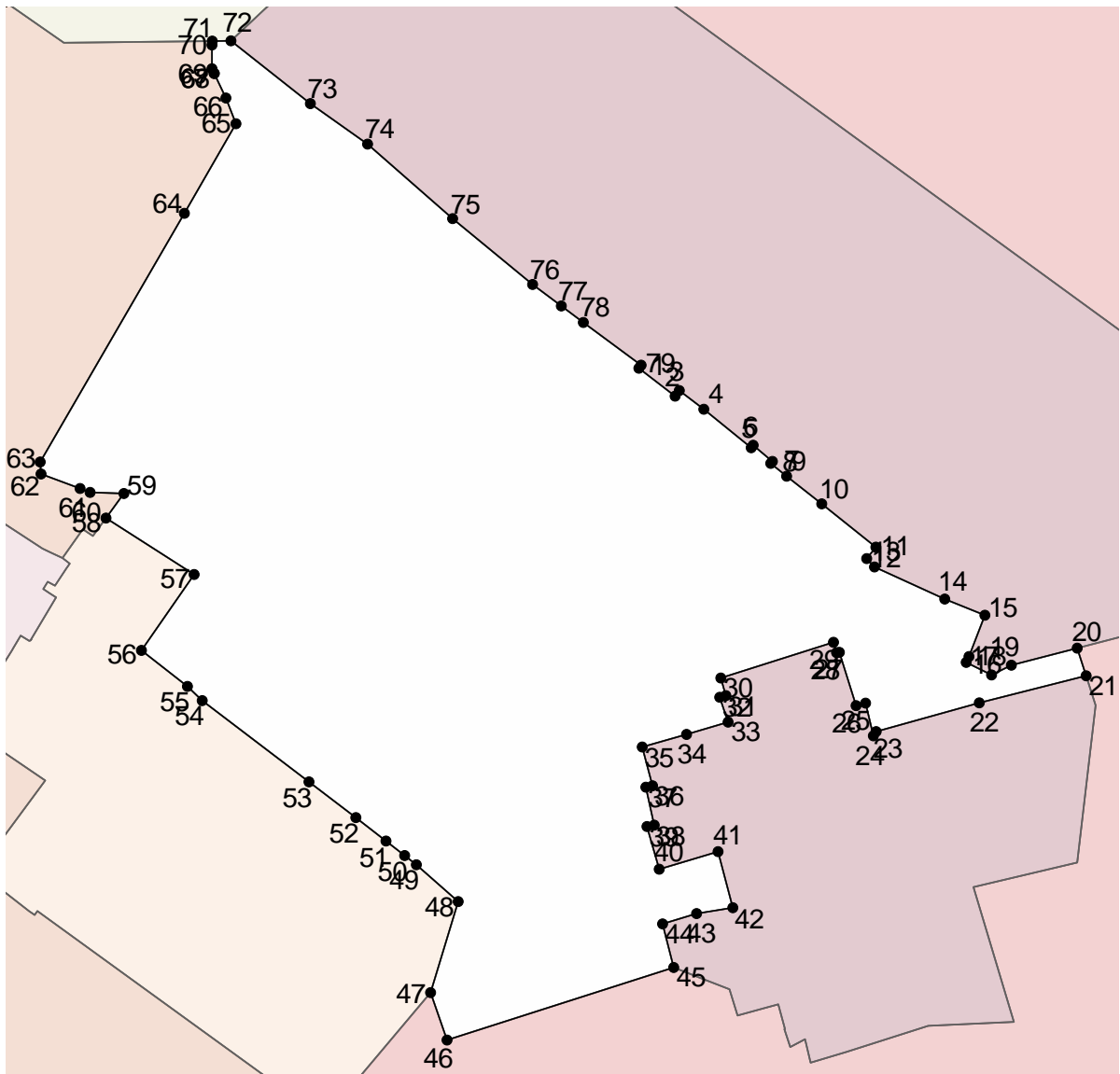
ОПИСАНИЕ МЕСТОПОЛОЖЕНИЯ ГРАНИЦ ЗОНЫ РАЗМЕЩЕНИЯ ОБЪЕКТОВ ГОРОДСКОГО ТРАНСПОРТА (ПЗ-305) (наименование объекта)						
Сведения о местоположении измененных (уточненных) границ объекта						
1. Система координат <u>МСК-38, зона 3</u>						
2. Сведения о характерных точках границ объекта						
Обозначение характерных точек границ	Существующие координаты, м		Измененные (уточненные) координаты, м		Метод определения координат и средняя квадратическая погрешность положения характерной точки (Mt), м	Описание обозначения точки
	X	Y	X	Y		
1	2	3	4	5	6	7
1			384392.11	3337653.36		
2			384387.90	3337658.88		
3			384388.73	3337659.52		
4			384385.89	3337663.23		
5			384380.07	3337670.43		
6			384380.42	3337670.71		
7			384378.00	3337673.63		
8			384377.68	3337673.38		
9			384375.72	3337675.80		
10			384371.55	3337681.14		
11			384364.98	3337689.34		
12			384363.26	3337687.94		
13			384361.99	3337689.15		
14			384357.11	3337699.81		
15			384354.65	3337705.92		
16			384348.41	3337703.48		
17			384347.51	3337703.05		
18			384345.61	3337706.92		
19			384347.08	3337709.93		
20			384349.67	3337719.92		
21			384345.45	3337721.27		
22			384341.35	3337705.06		
23			384337.02	3337689.40		
24			384336.36	3337688.97		
25			384341.33	3337687.80		
26			384340.93	3337686.35		
27			384349.03	3337683.82		
28			384348.99	3337683.38		
29			384350.57	3337682.90		

30		384345.13	3337665.82
31		384342.46	3337666.58
32		384342.23	3337665.64
33		384338.46	3337666.92
34		384336.59	3337660.60
35		384334.66	3337653.86
36		384328.81	3337655.44
37		384328.59	3337654.44
38		384322.82	3337655.70
39		384322.59	3337654.60
40		384316.14	3337656.48
41		384318.79	3337665.41
42		384310.27	3337667.62
43		384309.40	3337662.14
44		384307.83	3337656.95
45		384301.24	3337658.68
46		384290.21	3337624.25
47		384297.43	3337621.74
48		384311.24	3337625.93
49		384316.83	3337619.60
50		384318.22	3337617.81
51		384320.42	3337614.98
52		384323.98	3337610.40
53		384329.40	3337603.27
54		384341.71	3337587.09
55		384343.85	3337584.85
56		384349.31	3337577.85
57		384360.82	3337585.86
58		384369.39	3337572.47
59		384373.12	3337575.20
60		384373.29	3337570.05
61		384373.86	3337568.53
62		384376.07	3337562.59
63		384377.90	3337562.49
64		384415.62	3337584.35
65		384429.19	3337592.20
66		384433.11	3337590.68
67		384436.83	3337588.91
68		384436.84	3337588.91
69		384437.56	3337588.56
70		384441.15	3337588.57
71		384441.74	3337588.58
72		384441.77	3337591.45
73		384432.24	3337603.52
74		384426.12	3337612.20
75		384414.81	3337625.11
76		384404.82	3337637.26
77		384401.55	3337641.60
78		384399.06	3337644.96
79		384392.60	3337653.71
1		384392.11	3337653.36

3. Сведения о характерных точках части (частей) границы объекта						
Обозначение характерных точек части границ	Существующие координаты, м		Измененные (уточненные) координаты, м		Метод определения координат и средняя квадратическая погрешность положения характерной точки (Mt), м	Описание обозначения точки
	X	Y	X	Y		
1	2	3	4	5	6	7

ОПИСАНИЕ МЕСТОПОЛОЖЕНИЯ ГРАНИЦ  
ЗОНЫ РАЗМЕЩЕНИЯ ОБЪЕКТОВ ГОРОДСКОГО ТРАНСПОРТА (ПЗ-305)  
(наименование объекта)

План границ объекта



Масштаб 1: 1000

Используемые условные знаки и обозначения:

Подпись \_\_\_\_\_ Дата " \_\_ " \_\_\_\_\_ г.

Место для оттиска печати (при наличии) лица, составившего описание местоположения



границ объекта
----------------

Лист N 565
------------

<p style="text-align: center;">ОПИСАНИЕ МЕСТОПОЛОЖЕНИЯ ГРАНИЦ          ЗОНЫ РЕЖИМНЫХ ОБЪЕКТОВ (СНЗ-703)          (наименование объекта местоположение границ, которого описано          (далее - объект)</p> <hr/>
--

Сведения об объекте
---------------------

N п/п	Характеристики объекта	Описание характеристик
1	2	3
1	Местоположение объекта	Российская Федерация, Иркутская область, город Иркутск
2	Площадь объекта +/- величина погрешности определения площади (P +/- Дельта P)	5904+/- 0
3	Иные характеристики объекта	ПЭ П-01-07

ОПИСАНИЕ МЕСТОПОЛОЖЕНИЯ ГРАНИЦ ЗОНЫ РЕЖИМНЫХ ОБЪЕКТОВ (СНЗ-703) (наименование объекта)				
Сведения о местоположении границ объекта				
1. Система координат <u>МСК-38, зона 3</u>				
2. Сведения о характерных точках границ объекта				
Обозначение характерных точек границ	Координаты, м		Метод определения координат и средняя квадратическая погрешность положения характерной точки (Mt), м	Описание обозначения точки
	X	Y		
1	2	3	4	5
1	384561.14	3337867.55	0.3	-
2	384552.81	3337869.47	0.3	-
3	384551.26	3337870.03	0.3	-
4	384551.08	3337862.98	0.3	-
5	384555.20	3337860.81	0.3	-
6	384538.43	3337817.05	0.3	-
7	384536.62	3337812.07	0.3	-
8	384539.07	3337811.18	0.3	-
9	384537.67	3337807.33	0.3	-
10	384538.09	3337807.15	0.3	-
11	384541.03	3337805.95	0.3	-
12	384552.39	3337801.77	0.3	-
13	384548.01	3337789.71	0.3	-
14	384565.89	3337783.22	0.3	-
15	384568.10	3337789.29	0.3	-
16	384593.74	3337780.41	0.3	-
17	384597.44	3337779.13	0.3	-

18	384606.66	3337775.94	0.3	-
19	384608.03	3337775.47	0.3	-
20	384619.58	3337829.20	0.3	-
21	384626.52	3337861.48	0.3	-
22	384613.86	3337864.21	0.3	-
23	384612.46	3337864.42	0.3	-
24	384580.13	3337866.32	0.3	-
25	384572.38	3337865.18	0.3	-
1	384561.14	3337867.55	0.3	-
3. Сведения о характерных точках части (частей) границы объекта				
Обозначение характерных точек части границы	Координаты, м		Метод определения координат и средняя квадратическая погрешность положения характерной точки (Mt), м	Описание обозначения точки
	X	Y		
1	2	3	4	5

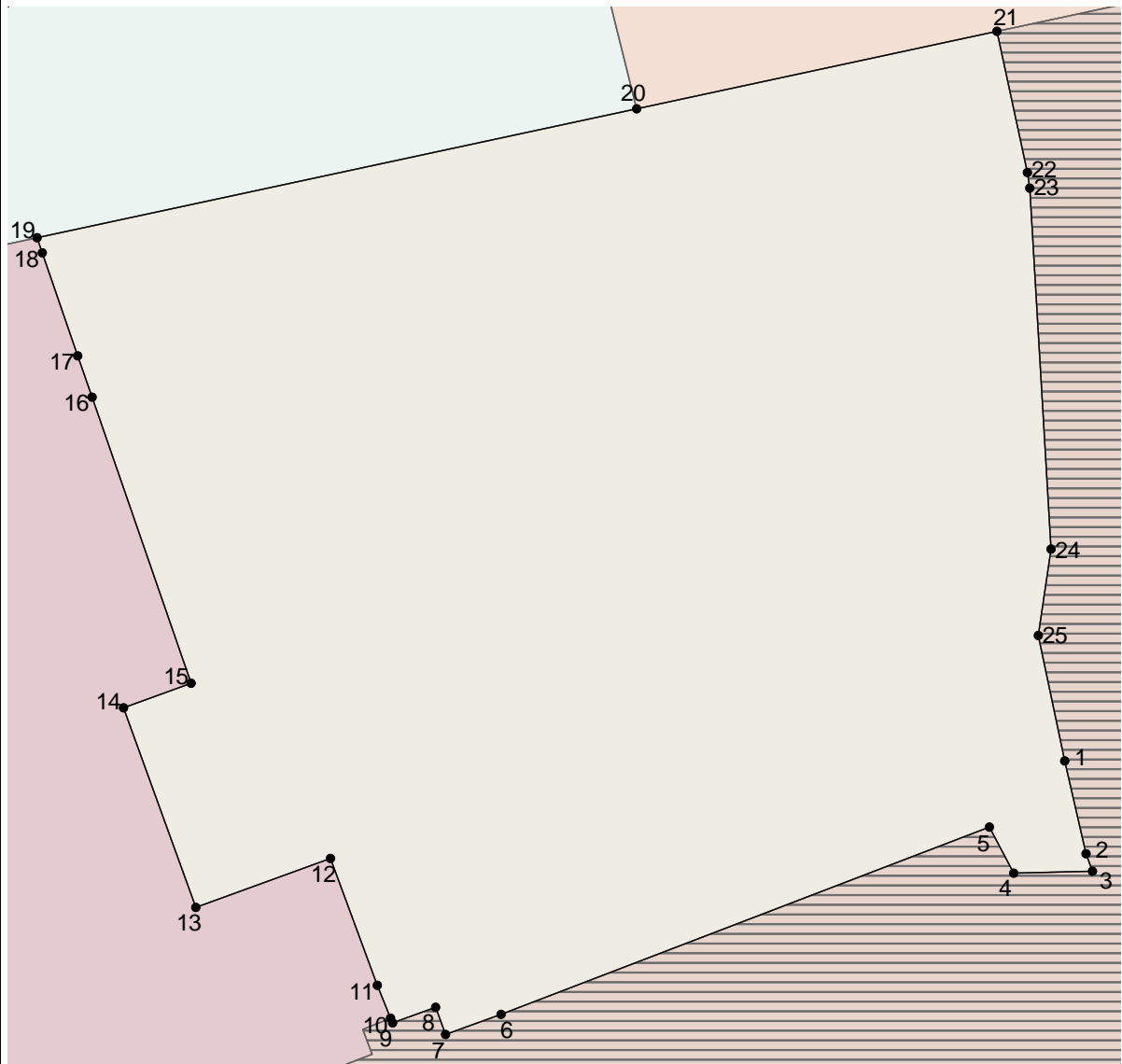
ОПИСАНИЕ МЕСТОПОЛОЖЕНИЯ ГРАНИЦ ЗОНЫ РЕЖИМНЫХ ОБЪЕКТОВ (СНЗ-703) (наименование объекта)						
Сведения о местоположении измененных (уточненных) границ объекта						
1. Система координат <u>МСК-38, зона 3</u>						
2. Сведения о характерных точках границ объекта						
Обозначение характерных точек границ	Существующие координаты, м		Измененные (уточненные) координаты, м		Метод определения координат и средняя квадратическая погрешность положения характерной точки (Mt), м	Описание обозначения точки
	X	Y	X	Y		
1	2	3	4	5	6	7
1			384561.14	3337867.55		
2			384552.81	3337869.47		
3			384551.26	3337870.03		
4			384551.08	3337862.98		
5			384555.20	3337860.81		
6			384538.43	3337817.05		
7			384536.62	3337812.07		
8			384539.07	3337811.18		
9			384537.67	3337807.33		
10			384538.09	3337807.15		
11			384541.03	3337805.95		
12			384552.39	3337801.77		
13			384548.01	3337789.71		
14			384565.89	3337783.22		
15			384568.10	3337789.29		
16			384593.74	3337780.41		
17			384597.44	3337779.13		
18			384606.66	3337775.94		
19			384608.03	3337775.47		
20			384619.58	3337829.20		
21			384626.52	3337861.48		
22			384613.86	3337864.21		
23			384612.46	3337864.42		
24			384580.13	3337866.32		
25			384572.38	3337865.18		
1			384561.14	3337867.55		

3. Сведения о характерных точках части (частей) границы объекта

Обозначение характерных точек части границ	Существующие координаты, м		Измененные (уточненные) координаты, м		Метод определения координат и средняя квадратическая погрешность положения характерной точки (Mt), м	Описание обозначения точки
	X	Y	X	Y		
1	2	3	4	5	6	7

ОПИСАНИЕ МЕСТОПОЛОЖЕНИЯ ГРАНИЦ  
ЗОНЫ РЕЖИМНЫХ ОБЪЕКТОВ (СНЗ-703)  
(наименование объекта)

План границ объекта



Масштаб 1: 500

Используемые условные знаки и обозначения:

Подпись \_\_\_\_\_ Дата "\_\_\_" \_\_\_\_\_ г.

Место для оттиска печати (при наличии) лица, составившего описание местоположения

границ объекта
----------------

Лист N 571
------------

<p>ОПИСАНИЕ МЕСТОПОЛОЖЕНИЯ ГРАНИЦ  <u>ЗОНЫ ЗАСТРОЙКИ ИНДИВИДУАЛЬНЫМИ И БЛОКИРОВАННЫМИ ЖИЛЫМИ ДОМАМИ С</u>  <u>ПРИУСАДЕБНЫМИ ЗЕМЕЛЬНЫМИ УЧАСТКАМИ (1-3 ЭТ.) (ЖЗ-101)</u>  (наименование объекта местоположение границ, которого описано  (далее - объект)</p>		
Сведения об объекте		
N п/п	Характеристики объекта	Описание характеристик
1	2	3
1	Местоположение объекта	Российская Федерация, Иркутская область, город Иркутск
2	Площадь объекта +/- величина погрешности определения площади (P +/- Дельта P)	228072+/- 0
3	Иные характеристики объекта	ПЭ П-01-08

ОПИСАНИЕ МЕСТОПОЛОЖЕНИЯ ГРАНИЦ ЗОНЫ ЗАСТРОЙКИ ИНДИВИДУАЛЬНЫМИ И БЛОКИРОВАННЫМИ ЖИЛЫМИ ДОМАМИ С ПРИУСАДЕБНЫМИ ЗЕМЕЛЬНЫМИ УЧАСТКАМИ (1-3 ЭТ.) (ЖЗ-101) (наименование объекта)				
Сведения о местоположении границ объекта				
1. Система координат <u>МСК-38, зона 3</u>				
2. Сведения о характерных точках границ объекта				
Обозначение характерных точек границ	Координаты, м		Метод определения координат и средняя квадратическая погрешность положения характерной точки (Mt), м	Описание обозначения точки
	X	Y		
1	2	3	4	5
1	387227.35	3337346.76	0.3	-
2	387204.57	3337334.16	0.3	-
3	387062.73	3337255.75	0.3	-
4	386935.52	3337189.99	0.3	-
5	386934.62	3337189.61	0.3	-
6	386926.50	3337186.22	0.3	-
7	386841.91	3337145.50	0.3	-
8	386818.04	3337134.01	0.3	-
9	386810.36	3337126.75	0.3	-
10	386803.25	3337120.05	0.3	-
11	386797.86	3337107.90	0.3	-
12	386795.85	3337103.38	0.3	-



13	386763.32	3337030.19	0.3	-
14	386762.25	3337027.79	0.3	-
15	386759.38	3337021.33	0.3	-
16	386651.73	3336779.14	0.3	-
17	386586.30	3336631.94	0.3	-
18	386592.96	3336628.77	0.3	-
19	386597.92	3336626.47	0.3	-
20	386607.31	3336622.01	0.3	-
21	386617.76	3336618.05	0.3	-
22	386634.81	3336610.33	0.3	-
23	386649.01	3336604.92	0.3	-
24	386657.90	3336600.66	0.3	-
25	386673.78	3336580.62	0.3	-
26	386683.57	3336568.98	0.3	-
27	386685.24	3336570.43	0.3	-
28	386696.22	3336558.04	0.3	-
29	386704.70	3336542.50	0.3	-
30	386710.03	3336532.72	0.3	-
31	386853.80	3336608.77	0.3	-
32	386813.23	3336647.72	0.3	-
33	386780.66	3336679.00	0.3	-

34	386780.14	3336678.49	0.3	-
35	386776.27	3336682.37	0.3	-
36	386776.68	3336682.81	0.3	-
37	386758.89	3336699.89	0.3	-
38	386770.26	3336706.81	0.3	-
39	386782.25	3336714.08	0.3	-
40	386792.49	3336720.33	0.3	-
41	386797.08	3336722.98	0.3	-
42	386804.92	3336726.65	0.3	-
43	386802.87	3336730.47	0.3	-
44	386801.83	3336732.43	0.3	-
45	386797.66	3336740.19	0.3	-
46	386793.88	3336747.25	0.3	-
47	386797.42	3336749.71	0.3	-
48	386798.15	3336750.21	0.3	-
49	386798.74	3336750.61	0.3	-
50	386815.33	3336759.75	0.3	-
51	386826.85	3336765.15	0.3	-
52	386832.06	3336767.60	0.3	-
53	386833.89	3336768.46	0.3	-
54	386834.12	3336768.57	0.3	-

55	386847.37	3336745.93	0.3	-
56	386847.39	3336745.93	0.3	-
57	386868.29	3336747.39	0.3	-
58	386868.91	3336747.43	0.3	-
59	386873.98	3336747.79	0.3	-
60	386875.57	3336747.90	0.3	-
61	386883.62	3336748.46	0.3	-
62	386883.65	3336748.46	0.3	-
63	386883.60	3336749.46	0.3	-
64	386878.65	3336840.50	0.3	-
65	386878.28	3336847.19	0.3	-
66	387004.47	3336857.80	0.3	-
67	387115.90	3336867.16	0.3	-
68	387099.29	3336881.82	0.3	-
69	387098.20	3336882.78	0.3	-
70	387094.13	3336886.37	0.3	-
71	387062.76	3336942.48	0.3	-
72	387047.24	3336970.21	0.3	-
73	387023.97	3337011.85	0.3	-
74	387023.59	3337012.52	0.3	-
75	387034.84	3337020.86	0.3	-

76	387058.10	3337038.09	0.3	-
77	387063.31	3337041.85	0.3	-
78	387062.65	3337042.80	0.3	-
79	387072.75	3337049.11	0.3	-
80	387071.14	3337052.77	0.3	-
81	387066.52	3337058.91	0.3	-
82	387066.19	3337063.62	0.3	-
83	387068.23	3337069.18	0.3	-
84	387074.59	3337076.31	0.3	-
85	387076.85	3337078.86	0.3	-
86	387081.38	3337082.83	0.3	-
87	387087.60	3337088.32	0.3	-
88	387089.16	3337089.52	0.3	-
89	387092.36	3337091.98	0.3	-
90	387103.85	3337100.77	0.3	-
91	387106.75	3337102.80	0.3	-
92	387117.90	3337110.59	0.3	-
93	387120.57	3337112.58	0.3	-
94	387123.78	3337114.97	0.3	-
95	387130.34	3337119.06	0.3	-
96	387137.68	3337125.17	0.3	-

97	387141.60	3337126.20	0.3	-
98	387153.11	3337129.23	0.3	-
99	387156.40	3337130.11	0.3	-
100	387154.39	3337132.00	0.3	-
101	387149.34	3337136.76	0.3	-
102	387145.39	3337140.50	0.3	-
103	387118.54	3337175.54	0.3	-
104	387113.66	3337182.56	0.3	-
105	387122.76	3337189.48	0.3	-
106	387129.71	3337194.76	0.3	-
107	387145.15	3337203.82	0.3	-
108	387158.22	3337211.29	0.3	-
109	387162.89	3337205.68	0.3	-
110	387166.52	3337200.43	0.3	-
111	387173.42	3337190.28	0.3	-
112	387178.03	3337185.36	0.3	-
113	387188.94	3337168.54	0.3	-
114	387198.39	3337154.64	0.3	-
115	387200.46	3337151.89	0.3	-
116	387200.89	3337151.89	0.3	-
117	387207.35	3337141.40	0.3	-

118	387211.38	3337134.50	0.3	-
119	387212.42	3337132.32	0.3	-
120	387223.08	3337116.92	0.3	-
121	387223.37	3337116.51	0.3	-
122	387221.92	3337115.47	0.3	-
123	387229.02	3337103.48	0.3	-
124	387229.19	3337103.18	0.3	-
125	387230.12	3337101.38	0.3	-
126	387217.97	3337088.63	0.3	-
127	387210.06	3337080.33	0.3	-
128	387212.83	3337077.82	0.3	-
129	387215.67	3337075.25	0.3	-
130	387230.38	3337061.89	0.3	-
131	387240.77	3337052.47	0.3	-
132	387250.95	3337043.23	0.3	-
133	387269.73	3337026.18	0.3	-
134	387305.33	3336993.87	0.3	-
135	387447.88	3337157.12	0.3	-
136	387373.43	3337217.13	0.3	-
137	387372.28	3337218.05	0.3	-
138	387357.46	3337230.00	0.3	-

1	387227.35	3337346.76	0.3	-
3. Сведения о характерных точках части (частей) границы объекта				
Обозначение характерных точек части границы	Координаты, м		Метод определения координат и средняя квадратическая погрешность положения характерной точки (Mt), м	Описание обозначения точки
	X	Y		
1	2	3	4	5

ОПИСАНИЕ МЕСТОПОЛОЖЕНИЯ ГРАНИЦ ЗОНЫ ЗАСТРОЙКИ ИНДИВИДУАЛЬНЫМИ И БЛОКИРОВАННЫМИ ЖИЛЫМИ ДОМАМИ С ПРИУСАДЕБНЫМИ ЗЕМЕЛЬНЫМИ УЧАСТКАМИ (1-3 ЭТ.) (ЖЗ-101) (наименование объекта)						
Сведения о местоположении измененных (уточненных) границ объекта						
1. Система координат <u>МСК-38, зона 3</u>						
2. Сведения о характерных точках границ объекта						
Обозначение характерных точек границ	Существующие координаты, м		Измененные (уточненные) координаты, м		Метод определения координат и средняя квадратическая погрешность положения характерной точки (Mt), м	Описание обозначения точки
	X	Y	X	Y		
1	2	3	4	5	6	7
1			387227.35	3337346.76		
2			387204.57	3337334.16		
3			387062.73	3337255.75		
4			386935.52	3337189.99		
5			386934.62	3337189.61		
6			386926.50	3337186.22		
7			386841.91	3337145.50		
8			386818.04	3337134.01		
9			386810.36	3337126.75		
10			386803.25	3337120.05		
11			386797.86	3337107.90		
12			386795.85	3337103.38		
13			386763.32	3337030.19		
14			386762.25	3337027.79		
15			386759.38	3337021.33		
16			386651.73	3336779.14		
17			386586.30	3336631.94		
18			386592.96	3336628.77		
19			386597.92	3336626.47		
20			386607.31	3336622.01		
21			386617.76	3336618.05		
22			386634.81	3336610.33		
23			386649.01	3336604.92		
24			386657.90	3336600.66		
25			386673.78	3336580.62		
26			386683.57	3336568.98		
27			386685.24	3336570.43		
28			386696.22	3336558.04		



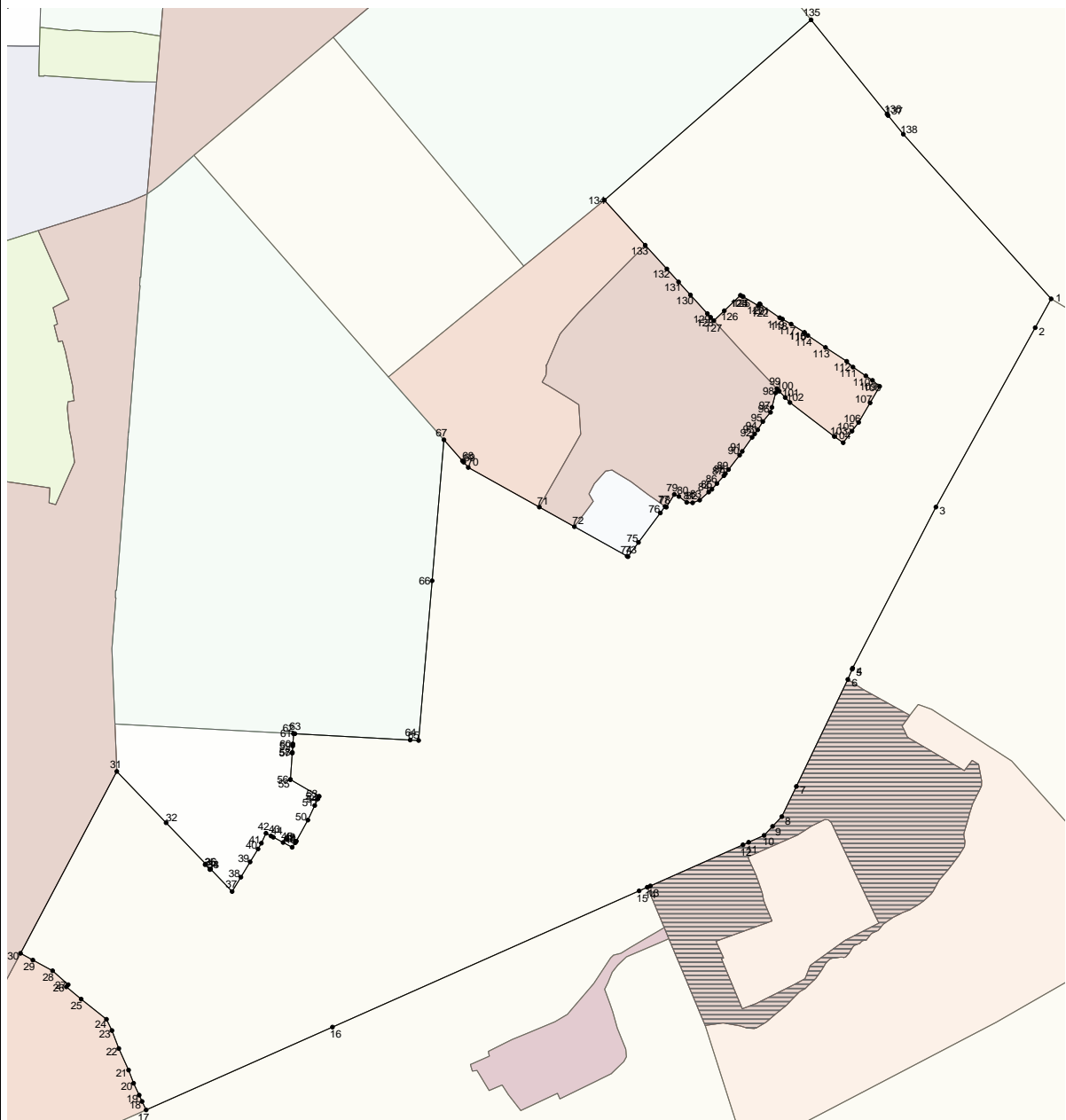
29		386704.70	3336542.50
30		386710.03	3336532.72
31		386853.80	3336608.77
32		386813.23	3336647.72
33		386780.66	3336679.00
34		386780.14	3336678.49
35		386776.27	3336682.37
36		386776.68	3336682.81
37		386758.89	3336699.89
38		386770.26	3336706.81
39		386782.25	3336714.08
40		386792.49	3336720.33
41		386797.08	3336722.98
42		386804.92	3336726.65
43		386802.87	3336730.47
44		386801.83	3336732.43
45		386797.66	3336740.19
46		386793.88	3336747.25
47		386797.42	3336749.71
48		386798.15	3336750.21
49		386798.74	3336750.61
50		386815.33	3336759.75
51		386826.85	3336765.15
52		386832.06	3336767.60
53		386833.89	3336768.46
54		386834.12	3336768.57
55		386847.37	3336745.93
56		386847.39	3336745.93
57		386868.29	3336747.39
58		386868.91	3336747.43
59		386873.98	3336747.79
60		386875.57	3336747.90
61		386883.62	3336748.46
62		386883.65	3336748.46
63		386883.60	3336749.46
64		386878.65	3336840.50
65		386878.28	3336847.19
66		387004.47	3336857.80
67		387115.90	3336867.16
68		387099.29	3336881.82
69		387098.20	3336882.78
70		387094.13	3336886.37
71		387062.76	3336942.48
72		387047.24	3336970.21
73		387023.97	3337011.85
74		387023.59	3337012.52
75		387034.84	3337020.86
76		387058.10	3337038.09
77		387063.31	3337041.85
78		387062.65	3337042.80
79		387072.75	3337049.11
80		387071.14	3337052.77
81		387066.52	3337058.91

82		387066.19	3337063.62
83		387068.23	3337069.18
84		387074.59	3337076.31
85		387076.85	3337078.86
86		387081.38	3337082.83
87		387087.60	3337088.32
88		387089.16	3337089.52
89		387092.36	3337091.98
90		387103.85	3337100.77
91		387106.75	3337102.80
92		387117.90	3337110.59
93		387120.57	3337112.58
94		387123.78	3337114.97
95		387130.34	3337119.06
96		387137.68	3337125.17
97		387141.60	3337126.20
98		387153.11	3337129.23
99		387156.40	3337130.11
100		387154.39	3337132.00
101		387149.34	3337136.76
102		387145.39	3337140.50
103		387118.54	3337175.54
104		387113.66	3337182.56
105		387122.76	3337189.48
106		387129.71	3337194.76
107		387145.15	3337203.82
108		387158.22	3337211.29
109		387162.89	3337205.68
110		387166.52	3337200.43
111		387173.42	3337190.28
112		387178.03	3337185.36
113		387188.94	3337168.54
114		387198.39	3337154.64
115		387200.46	3337151.89
116		387200.89	3337151.89
117		387207.35	3337141.40
118		387211.38	3337134.50
119		387212.42	3337132.32
120		387223.08	3337116.92
121		387223.37	3337116.51
122		387221.92	3337115.47
123		387229.02	3337103.48
124		387229.19	3337103.18
125		387230.12	3337101.38
126		387217.97	3337088.63
127		387210.06	3337080.33
128		387212.83	3337077.82
129		387215.67	3337075.25
130		387230.38	3337061.89
131		387240.77	3337052.47
132		387250.95	3337043.23
133		387269.73	3337026.18
134		387305.33	3336993.87

135			387447.88	3337157.12		
136			387373.43	3337217.13		
137			387372.28	3337218.05		
138			387357.46	3337230.00		
1			387227.35	3337346.76		
<b>3. Сведения о характерных точках части (частей) границы объекта</b>						
Обозначение характерных точек части границ	Существующие координаты, м		Измененные (уточненные) координаты, м		Метод определения координат и средняя квадратическая погрешность положения характерной точки (Mt), м	Описание обозначения точки
	X	Y	X	Y		
1	2	3	4	5	6	7

ОПИСАНИЕ МЕСТОПОЛОЖЕНИЯ ГРАНИЦ  
ЗОНЫ ЗАСТРОЙКИ ИНДИВИДУАЛЬНЫМИ И БЛОКИРОВАННЫМИ ЖИЛЫМИ ДОМАМИ С  
ПРИУСАДЕБНЫМИ ЗЕМЕЛЬНЫМИ УЧАСТКАМИ (1-3 ЭТ.) (ЖЗ-101)  
(наименование объекта)

План границ объекта

Масштаб 1: 2000

Используемые условные знаки и обозначения:

Подпись \_\_\_\_\_ Дата " \_ " \_\_\_\_\_ г.

Место для оттиска печати (при наличии) лица, составившего описание местоположения границ объекта

Лист N 585

ОПИСАНИЕ МЕСТОПОЛОЖЕНИЯ ГРАНИЦ  
ЗОНЫ ЗАСТРОЙКИ СРЕДНЕЭТАЖНЫМИ ЖИЛЫМИ ДОМАМИ (5-8 ЭТ.) (ЖЗ-103)  
 (наименование объекта местоположение границ, которого описано  
 (далее - объект)  
 \_\_\_\_\_

Сведения об объекте

N п/п	Характеристики объекта	Описание характеристик
1	2	3
1	Местоположение объекта	Российская Федерация, Иркутская область, город Иркутск
2	Площадь объекта +/- величина погрешности определения площади (Р +/- Дельта Р)	20071+/- 0
3	Иные характеристики объекта	ПЭ П-01-08

**ОПИСАНИЕ МЕСТОПОЛОЖЕНИЯ ГРАНИЦ  
 ЗОНЫ ЗАСТРОЙКИ СРЕДНЕЭТАЖНЫМИ ЖИЛЫМИ ДОМАМИ (5-8 ЭТ.) (ЖЗ-103)  
 (наименование объекта)**

Сведения о местоположении границ объекта

1. Система координат МСК-38, зона 3

2. Сведения о характерных точках границ объекта

Обозначение характерных точек границ	Координаты, м		Метод определения координат и средняя квадратическая погрешность положения характерной точки (Mt), м	Описание обозначения точки
	X	Y		
1	2	3	4	5
1	387269.73	3337026.18	0.3	-
2	387216.91	3336973.91	0.3	-
3	387201.40	3336960.28	0.3	-
4	387199.23	3336958.70	0.3	-
5	387184.59	3336952.42	0.3	-
6	387174.94	3336948.28	0.3	-
7	387175.01	3336947.85	0.3	-
8	387172.53	3336948.15	0.3	-
9	387167.06	3336947.77	0.3	-
10	387161.55	3336944.69	0.3	-
11	387161.22	3336945.22	0.3	-
12	387159.56	3336948.02	0.3	-
13	387158.90	3336949.48	0.3	-

14	387147.32	3336968.09	0.3	-
15	387143.70	3336973.64	0.3	-
16	387120.35	3336975.23	0.3	-
17	387076.66	3336950.26	0.3	-
18	387062.76	3336942.48	0.3	-
19	387094.13	3336886.37	0.3	-
20	387098.20	3336882.78	0.3	-
21	387099.29	3336881.82	0.3	-
22	387115.90	3336867.16	0.3	-
23	387145.83	3336840.75	0.3	-
24	387165.66	3336823.26	0.3	-
25	387208.32	3336875.38	0.3	-
26	387253.23	3336930.24	0.3	-
27	387254.07	3336931.27	0.3	-
28	387256.07	3336933.71	0.3	-
29	387305.33	3336993.87	0.3	-
1	387269.73	3337026.18	0.3	-

3. Сведения о характерных точках части (частей) границы объекта

Обозначение характерных точек части границы	Координаты, м		Метод определения координат и средняя квадратическая погрешность положения характерной точки (Mt), м	Описание обозначения точки
	X	Y		
1	2	3	4	5



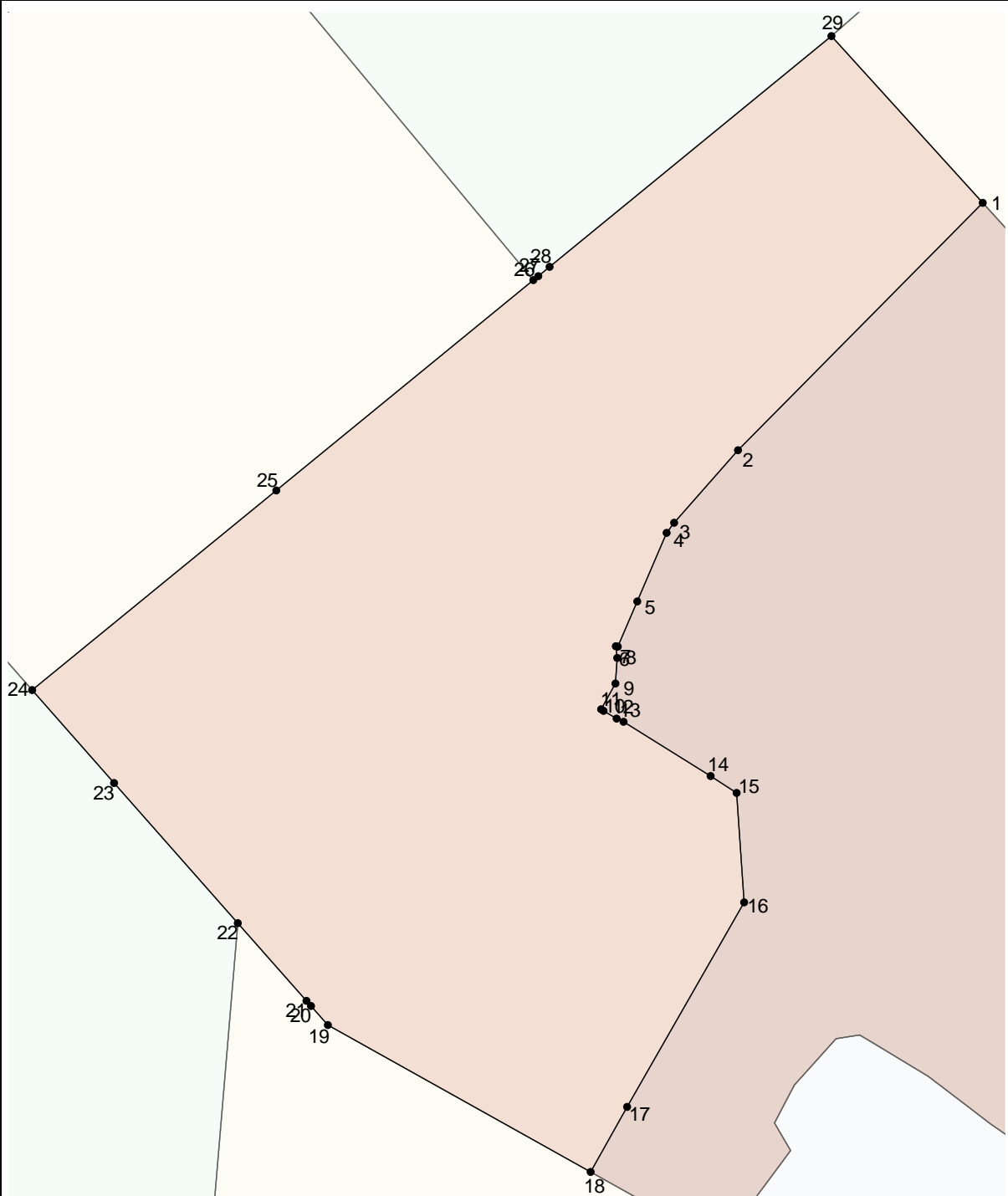


ОПИСАНИЕ МЕСТОПОЛОЖЕНИЯ ГРАНИЦ ЗОНЫ ЗАСТРОЙКИ СРЕДНЕЭТАЖНЫМИ ЖИЛЫМИ ДОМАМИ (5-8 ЭТ.) (ЖЗ-103) (наименование объекта)						
Сведения о местоположении измененных (уточненных) границ объекта						
1. Система координат <u>МСК-38, зона 3</u>						
2. Сведения о характерных точках границ объекта						
Обозначение характерных точек границ	Существующие координаты, м		Измененные (уточненные) координаты, м		Метод определения координат и средняя квадратическая погрешность положения характерной точки (Mt), м	Описание обозначения точки
	X	Y	X	Y		
1	2	3	4	5	6	7
1			387269.73	3337026.18		
2			387216.91	3336973.91		
3			387201.40	3336960.28		
4			387199.23	3336958.70		
5			387184.59	3336952.42		
6			387174.94	3336948.28		
7			387175.01	3336947.85		
8			387172.53	3336948.15		
9			387167.06	3336947.77		
10			387161.55	3336944.69		
11			387161.22	3336945.22		
12			387159.56	3336948.02		
13			387158.90	3336949.48		
14			387147.32	3336968.09		
15			387143.70	3336973.64		
16			387120.35	3336975.23		
17			387076.66	3336950.26		
18			387062.76	3336942.48		
19			387094.13	3336886.37		
20			387098.20	3336882.78		
21			387099.29	3336881.82		
22			387115.90	3336867.16		
23			387145.83	3336840.75		
24			387165.66	3336823.26		
25			387208.32	3336875.38		
26			387253.23	3336930.24		
27			387254.07	3336931.27		
28			387256.07	3336933.71		
29			387305.33	3336993.87		

1			387269.73	3337026.18		
3. Сведения о характерных точках части (частей) границы объекта						
Обозначение характерных точек части границ	Существующие координаты, м		Измененные (уточненные) координаты, м		Метод определения координат и средняя квадратическая погрешность положения характерной точки (Mt), м	Описание обозначения точки
	X	Y	X	Y		
1	2	3	4	5	6	7

ОПИСАНИЕ МЕСТОПОЛОЖЕНИЯ ГРАНИЦ  
ЗОНЫ ЗАСТРОЙКИ СРЕДНЕЭТАЖНЫМИ ЖИЛЫМИ ДОМАМИ (5-8 ЭТ.) (ЖЗ-103)  
(наименование объекта)

План границ объекта



Масштаб 1: 1000

Используемые условные знаки и обозначения:

Подпись \_\_\_\_\_ Дата " \_ " \_\_\_\_\_ г.

Место для оттиска печати (при наличии) лица, составившего описание местоположения границ объекта

Лист N 592

ОПИСАНИЕ МЕСТОПОЛОЖЕНИЯ ГРАНИЦ  
ЗОНЫ ЗАСТРОЙКИ СРЕДНЕЭТАЖНЫМИ ЖИЛЫМИ ДОМАМИ (5-8 ЭТ.) (ЖЗ-103)  
 (наименование объекта местоположение границ, которого описано  
 (далее - объект)

\_\_\_\_\_

Сведения об объекте

N п/п	Характеристики объекта	Описание характеристик
1	2	3
1	Местоположение объекта	Российская Федерация, Иркутская область, город Иркутск
2	Площадь объекта +/- величина погрешности определения площади (Р +/- Дельта Р)	6248+/- 0
3	Иные характеристики объекта	ПЭ П-01-08

**ОПИСАНИЕ МЕСТОПОЛОЖЕНИЯ ГРАНИЦ  
 ЗОНЫ ЗАСТРОЙКИ СРЕДНЕЭТАЖНЫМИ ЖИЛЫМИ ДОМАМИ (5-8 ЭТ.) (ЖЗ-103)  
 (наименование объекта)**

Сведения о местоположении границ объекта

1. Система координат МСК-38, зона 3

2. Сведения о характерных точках границ объекта

Обозначение характерных точек границ	Координаты, м		Метод определения координат и средняя квадратическая погрешность положения характерной точки (Mt), м	Описание обозначения точки
	X	Y		
1	2	3	4	5
1	387229.02	3337103.48	0.3	-
2	387221.92	3337115.47	0.3	-
3	387223.37	3337116.51	0.3	-
4	387223.08	3337116.92	0.3	-
5	387212.42	3337132.32	0.3	-
6	387211.38	3337134.50	0.3	-
7	387207.35	3337141.40	0.3	-
8	387200.89	3337151.89	0.3	-
9	387200.46	3337151.89	0.3	-
10	387198.39	3337154.64	0.3	-
11	387188.94	3337168.54	0.3	-
12	387178.03	3337185.36	0.3	-
13	387173.42	3337190.28	0.3	-

14	387166.52	3337200.43	0.3	-
15	387162.89	3337205.68	0.3	-
16	387158.22	3337211.29	0.3	-
17	387145.15	3337203.82	0.3	-
18	387129.71	3337194.76	0.3	-
19	387122.76	3337189.48	0.3	-
20	387113.66	3337182.56	0.3	-
21	387118.54	3337175.54	0.3	-
22	387145.39	3337140.50	0.3	-
23	387149.34	3337136.76	0.3	-
24	387154.39	3337132.00	0.3	-
25	387156.40	3337130.11	0.3	-
26	387176.26	3337111.31	0.3	-
27	387184.05	3337103.94	0.3	-
28	387205.48	3337084.49	0.3	-
29	387210.06	3337080.33	0.3	-
30	387217.97	3337088.63	0.3	-
31	387230.12	3337101.38	0.3	-
32	387229.19	3337103.18	0.3	-
1	387229.02	3337103.48	0.3	-
3. Сведения о характерных точках части (частей) границы объекта				
Обозначение	Координаты, м	Метод определения	Описание	

характерных точек части границы	X	Y	координат и средняя квадратическая погрешность положения характерной точки (Mt), м	обозначения точки
1	2	3	4	5

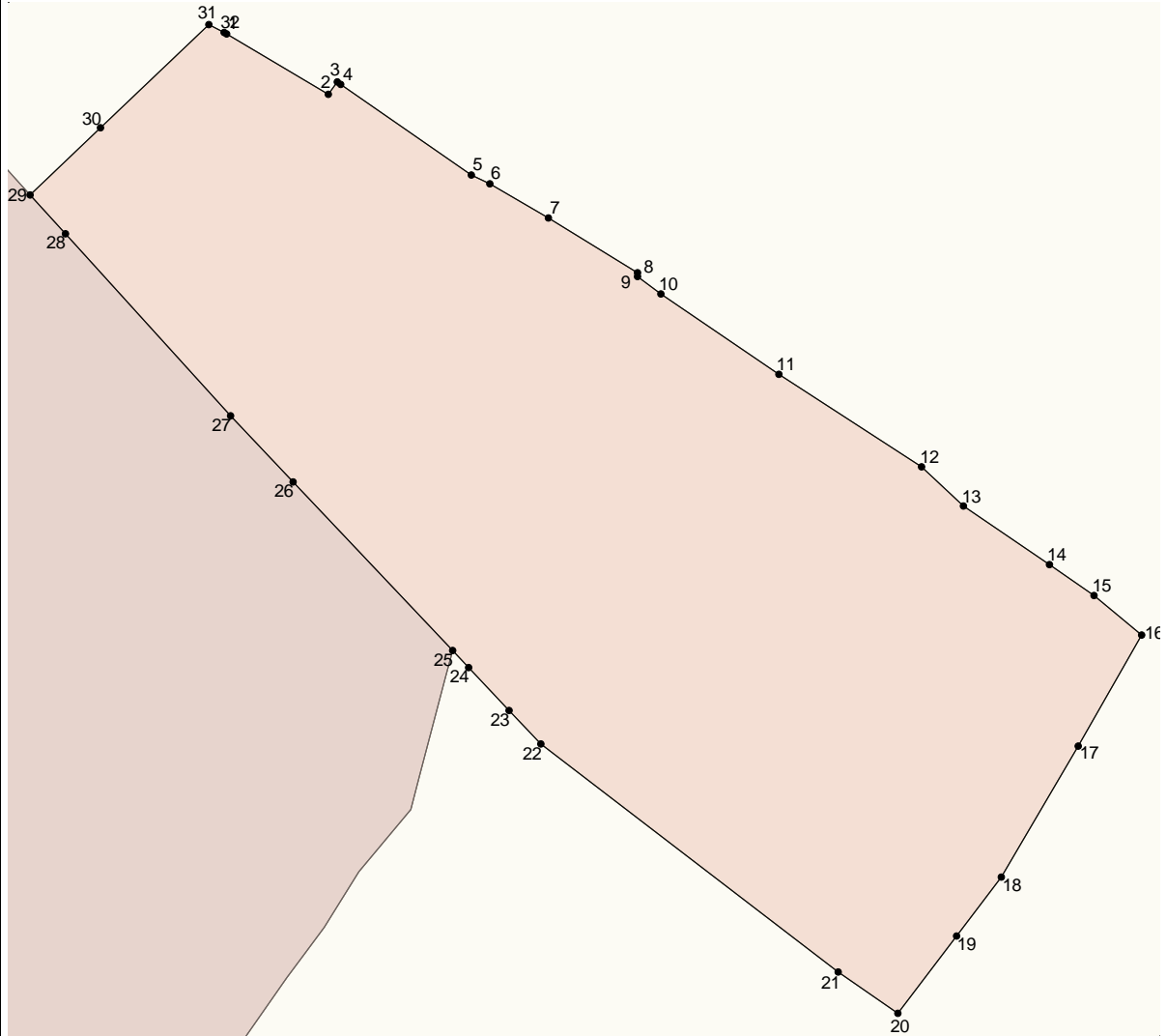
ОПИСАНИЕ МЕСТОПОЛОЖЕНИЯ ГРАНИЦ ЗОНЫ ЗАСТРОЙКИ СРЕДНЕЭТАЖНЫМИ ЖИЛЫМИ ДОМАМИ (5-8 ЭТ.) (ЖЗ-103) (наименование объекта)						
Сведения о местоположении измененных (уточненных) границ объекта						
1. Система координат <u>МСК-38, зона 3</u>						
2. Сведения о характерных точках границ объекта						
Обозначение характерных точек границ	Существующие координаты, м		Измененные (уточненные) координаты, м		Метод определения координат и средняя квадратическая погрешность положения характерной точки (Mt), м	Описание обозначения точки
	X	Y	X	Y		
1	2	3	4	5	6	7
1			387229.02	3337103.48		
2			387221.92	3337115.47		
3			387223.37	3337116.51		
4			387223.08	3337116.92		
5			387212.42	3337132.32		
6			387211.38	3337134.50		
7			387207.35	3337141.40		
8			387200.89	3337151.89		
9			387200.46	3337151.89		
10			387198.39	3337154.64		
11			387188.94	3337168.54		
12			387178.03	3337185.36		
13			387173.42	3337190.28		
14			387166.52	3337200.43		
15			387162.89	3337205.68		
16			387158.22	3337211.29		
17			387145.15	3337203.82		
18			387129.71	3337194.76		
19			387122.76	3337189.48		
20			387113.66	3337182.56		
21			387118.54	3337175.54		
22			387145.39	3337140.50		
23			387149.34	3337136.76		
24			387154.39	3337132.00		
25			387156.40	3337130.11		
26			387176.26	3337111.31		
27			387184.05	3337103.94		
28			387205.48	3337084.49		
29			387210.06	3337080.33		



30			387217.97	3337088.63		
31			387230.12	3337101.38		
32			387229.19	3337103.18		
1			387229.02	3337103.48		
3. Сведения о характерных точках части (частей) границы объекта						
Обозначение характерных точек части границ	Существующие координаты, м		Измененные (уточненные) координаты, м		Метод определения координат и средняя квадратическая погрешность положения характерной точки (Mt), м	Описание обозначения точки
	X	Y	X	Y		
1	2	3	4	5	6	7

ОПИСАНИЕ МЕСТОПОЛОЖЕНИЯ ГРАНИЦ  
ЗОНЫ ЗАСТРОЙКИ СРЕДНЕЭТАЖНЫМИ ЖИЛЫМИ ДОМАМИ (5-8 ЭТ.) (ЖЗ-103)  
(наименование объекта)

План границ объекта



Масштаб 1: 500

Используемые условные знаки и обозначения:

Подпись \_\_\_\_\_ Дата " \_\_ " \_\_\_\_\_ г.

Место для отриски печати (при наличии) лица, составившего описание местоположения границ объекта

ОПИСАНИЕ МЕСТОПОЛОЖЕНИЯ ГРАНИЦ <u>ЗОНЫ ЗАСТРОЙКИ МНОГОЭТАЖНЫМИ ЖИЛЫМИ ДОМАМИ (9 ЭТ. И БОЛЕЕ) (ЖЗ-104)</u> (наименование объекта местоположение границ, которого описано) (далее - объект)		
Сведения об объекте		
N п/п	Характеристики объекта	Описание характеристик
1	2	3
1	Местоположение объекта	Российская Федерация, Иркутская область, город Иркутск
2	Площадь объекта +/- величина погрешности определения площади (P +/- Дельта P)	23708+/- 0
3	Иные характеристики объекта	ПЭ П-01-08

ОПИСАНИЕ МЕСТОПОЛОЖЕНИЯ ГРАНИЦ ЗОНЫ ЗАСТРОЙКИ МНОГОЭТАЖНЫМИ ЖИЛЫМИ ДОМАМИ (9 ЭТ. И БОЛЕЕ) (ЖЗ-104) (наименование объекта)				
Сведения о местоположении границ объекта				
1. Система координат <u>МСК-38, зона 3</u>				
2. Сведения о характерных точках границ объекта				
Обозначение характерных точек границ	Координаты, м		Метод определения координат и средняя квадратическая погрешность положения характерной точки (Mt), м	Описание обозначения точки
	X	Y		
1	2	3	4	5
1	387210.06	3337080.33	0.3	-
2	387205.48	3337084.49	0.3	-
3	387184.05	3337103.94	0.3	-
4	387176.26	3337111.31	0.3	-
5	387156.40	3337130.11	0.3	-
6	387153.11	3337129.23	0.3	-
7	387141.60	3337126.20	0.3	-
8	387137.68	3337125.17	0.3	-
9	387130.34	3337119.06	0.3	-
10	387123.78	3337114.97	0.3	-
11	387120.57	3337112.58	0.3	-
12	387117.90	3337110.59	0.3	-
13	387106.75	3337102.80	0.3	-
14	387103.85	3337100.77	0.3	-
15	387092.36	3337091.98	0.3	-
16	387089.16	3337089.52	0.3	-
17	387087.60	3337088.32	0.3	-

18	387081.38	3337082.83	0.3	-
19	387076.85	3337078.86	0.3	-
20	387074.59	3337076.31	0.3	-
21	387068.23	3337069.18	0.3	-
22	387066.19	3337063.62	0.3	-
23	387066.52	3337058.91	0.3	-
24	387071.14	3337052.77	0.3	-
25	387072.75	3337049.11	0.3	-
26	387062.65	3337042.80	0.3	-
27	387063.31	3337041.85	0.3	-
28	387069.92	3337032.31	0.3	-
29	387071.67	3337029.81	0.3	-
30	387072.98	3337027.91	0.3	-
31	387076.87	3337022.80	0.3	-
32	387079.15	3337019.80	0.3	-
33	387080.83	3337017.59	0.3	-
34	387082.12	3337015.91	0.3	-
35	387082.44	3337015.48	0.3	-
36	387083.20	3337014.48	0.3	-
37	387090.14	3337002.99	0.3	-
38	387092.02	3336999.89	0.3	-
39	387091.99	3336999.71	0.3	-
40	387091.62	3336997.41	0.3	-
41	387091.20	3336994.82	0.3	-
42	387081.29	3336985.95	0.3	-
43	387073.21	3336981.72	0.3	-
44	387067.33	3336985.13	0.3	-
45	387063.94	3336982.63	0.3	-
46	387059.15	3336979.10	0.3	-

47	387047.24	3336970.21	0.3	-
48	387062.76	3336942.48	0.3	-
49	387076.66	3336950.26	0.3	-
50	387120.35	3336975.23	0.3	-
51	387143.70	3336973.64	0.3	-
52	387147.32	3336968.09	0.3	-
53	387158.90	3336949.48	0.3	-
54	387159.56	3336948.02	0.3	-
55	387161.22	3336945.22	0.3	-
56	387161.55	3336944.69	0.3	-
57	387167.06	3336947.77	0.3	-
58	387172.53	3336948.15	0.3	-
59	387175.01	3336947.85	0.3	-
60	387174.94	3336948.28	0.3	-
61	387184.59	3336952.42	0.3	-
62	387199.23	3336958.70	0.3	-
63	387201.40	3336960.28	0.3	-
64	387216.91	3336973.91	0.3	-
65	387269.73	3337026.18	0.3	-
66	387250.95	3337043.23	0.3	-
67	387240.77	3337052.47	0.3	-
68	387230.38	3337061.89	0.3	-
69	387215.67	3337075.25	0.3	-
70	387212.83	3337077.82	0.3	-
1	387210.06	3337080.33	0.3	-

### 3. Сведения о характерных точках части (частей) границы объекта

Обозначение характерных точек части границы	Координаты, м		Метод определения координат и средняя квадратическая погрешность положения характерной точки (Mt),	Описание обозначения точки
	X	Y		

			M	
1	2	3	4	5

ОПИСАНИЕ МЕСТОПОЛОЖЕНИЯ ГРАНИЦ ЗОНЫ ЗАСТРОЙКИ МНОГОЭТАЖНЫМИ ЖИЛЫМИ ДОМАМИ (9 ЭТ. И БОЛЕЕ) (ЖЗ-104) (наименование объекта)						
Сведения о местоположении измененных (уточненных) границ объекта						
1. Система координат <u>МСК-38, зона 3</u>						
2. Сведения о характерных точках границ объекта						
Обозначение характерных точек границ	Существующие координаты, м		Измененные (уточненные) координаты, м		Метод определения координат и средняя квадратическая погрешность положения характерной точки (Mt), м	Описание обозначения точки
	X	Y	X	Y		
1	2	3	4	5	6	7
1			387210.06	3337080.33		
2			387205.48	3337084.49		
3			387184.05	3337103.94		
4			387176.26	3337111.31		
5			387156.40	3337130.11		
6			387153.11	3337129.23		
7			387141.60	3337126.20		
8			387137.68	3337125.17		
9			387130.34	3337119.06		
10			387123.78	3337114.97		
11			387120.57	3337112.58		
12			387117.90	3337110.59		
13			387106.75	3337102.80		
14			387103.85	3337100.77		
15			387092.36	3337091.98		
16			387089.16	3337089.52		
17			387087.60	3337088.32		
18			387081.38	3337082.83		
19			387076.85	3337078.86		
20			387074.59	3337076.31		
21			387068.23	3337069.18		
22			387066.19	3337063.62		
23			387066.52	3337058.91		
24			387071.14	3337052.77		
25			387072.75	3337049.11		
26			387062.65	3337042.80		
27			387063.31	3337041.85		
28			387069.92	3337032.31		
29			387071.67	3337029.81		



30			387072.98	3337027.91		
31			387076.87	3337022.80		
32			387079.15	3337019.80		
33			387080.83	3337017.59		
34			387082.12	3337015.91		
35			387082.44	3337015.48		
36			387083.20	3337014.48		
37			387090.14	3337002.99		
38			387092.02	3336999.89		
39			387091.99	3336999.71		
40			387091.62	3336997.41		
41			387091.20	3336994.82		
42			387081.29	3336985.95		
43			387073.21	3336981.72		
44			387067.33	3336985.13		
45			387063.94	3336982.63		
46			387059.15	3336979.10		
47			387047.24	3336970.21		
48			387062.76	3336942.48		
49			387076.66	3336950.26		
50			387120.35	3336975.23		
51			387143.70	3336973.64		
52			387147.32	3336968.09		
53			387158.90	3336949.48		
54			387159.56	3336948.02		
55			387161.22	3336945.22		
56			387161.55	3336944.69		
57			387167.06	3336947.77		
58			387172.53	3336948.15		
59			387175.01	3336947.85		
60			387174.94	3336948.28		
61			387184.59	3336952.42		
62			387199.23	3336958.70		
63			387201.40	3336960.28		
64			387216.91	3336973.91		
65			387269.73	3337026.18		
66			387250.95	3337043.23		
67			387240.77	3337052.47		
68			387230.38	3337061.89		
69			387215.67	3337075.25		
70			387212.83	3337077.82		
1			387210.06	3337080.33		

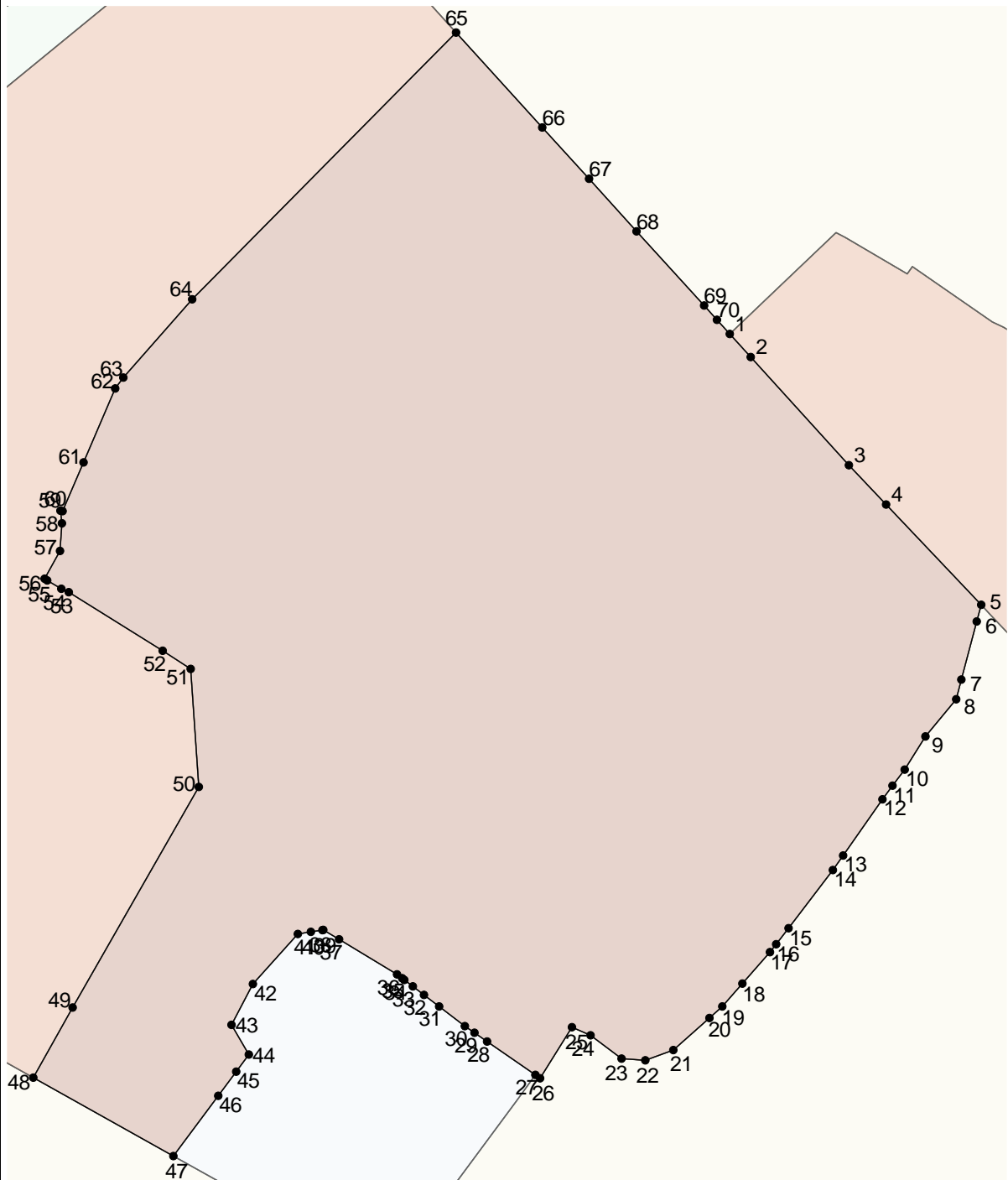
## 3. Сведения о характерных точках части (частей) границы объекта

Обозначение характерных точек части границ	Существующие координаты, м		Измененные (уточненные) координаты, м		Метод определения координат и средняя квадратическая погрешность положения	Описание обозначения точки
	X	Y	X	Y		

					характерной точки (Mt), м	
1	2	3	4	5	6	7

ОПИСАНИЕ МЕСТОПОЛОЖЕНИЯ ГРАНИЦ  
ЗОНЫ ЗАСТРОЙКИ МНОГОЭТАЖНЫМИ ЖИЛЫМИ ДОМАМИ (9 ЭТ. И БОЛЕЕ) (ЖЗ-104)  
(наименование объекта)

План границ объекта



Масштаб 1: 1000

Используемые условные знаки и обозначения:

Подпись \_\_\_\_\_ Дата " \_\_ " \_\_\_\_\_ г.

Место для оттиска печати (при наличии) лица, составившего описание местоположения границ объекта

Лист N 608

ОПИСАНИЕ МЕСТОПОЛОЖЕНИЯ ГРАНИЦ  
 ЗОНЫ ОБЪЕКТОВ ИНЖЕНЕРНОЙ ИНФРАСТРУКТУРЫ (ПЗ-304)  
 (наименование объекта местоположение границ, которого описано  
 (далее - объект)  
 \_\_\_\_\_

Сведения об объекте

N п/п	Характеристики объекта	Описание характеристик
1	2	3
1	Местоположение объекта	Российская Федерация, Иркутская область, город Иркутск
2	Площадь объекта +/- величина погрешности определения площади (P +/- Дельта P)	2677+/- 0
3	Иные характеристики объекта	ПЭ П-01-08

ОПИСАНИЕ МЕСТОПОЛОЖЕНИЯ ГРАНИЦ  
ЗОНЫ ОБЪЕКТОВ ИНЖЕНЕРНОЙ ИНФРАСТРУКТУРЫ (ПЗ-304)  
(наименование объекта)

Сведения о местоположении границ объекта

1. Система координат МСК-38, зона 3

2. Сведения о характерных точках границ объекта

Обозначение характерных точек границ	Координаты, м		Метод определения координат и средняя квадратическая погрешность положения характерной точки (Mt), м	Описание обозначения точки
	X	Y		
1	2	3	4	5
1	387083.20	3337014.48	0.3	-
2	387082.44	3337015.48	0.3	-
3	387082.12	3337015.91	0.3	-
4	387080.83	3337017.59	0.3	-
5	387079.15	3337019.80	0.3	-
6	387076.87	3337022.80	0.3	-
7	387072.98	3337027.91	0.3	-
8	387071.67	3337029.81	0.3	-
9	387069.92	3337032.31	0.3	-
10	387063.31	3337041.85	0.3	-
11	387058.10	3337038.09	0.3	-
12	387034.84	3337020.86	0.3	-
13	387023.59	3337012.52	0.3	-

14	387023.97	3337011.85	0.3	-
15	387047.24	3336970.21	0.3	-
16	387059.15	3336979.10	0.3	-
17	387063.94	3336982.63	0.3	-
18	387067.33	3336985.13	0.3	-
19	387073.21	3336981.72	0.3	-
20	387081.29	3336985.95	0.3	-
21	387091.20	3336994.82	0.3	-
22	387091.62	3336997.41	0.3	-
23	387091.99	3336999.71	0.3	-
24	387092.02	3336999.89	0.3	-
25	387090.14	3337002.99	0.3	-
1	387083.20	3337014.48	0.3	-

3. Сведения о характерных точках части (частей) границы объекта

Обозначение характерных точек части границы	Координаты, м		Метод определения координат и средняя квадратическая погрешность положения характерной точки (Mt), м	Описание обозначения точки
	X	Y		
1	2	3	4	5

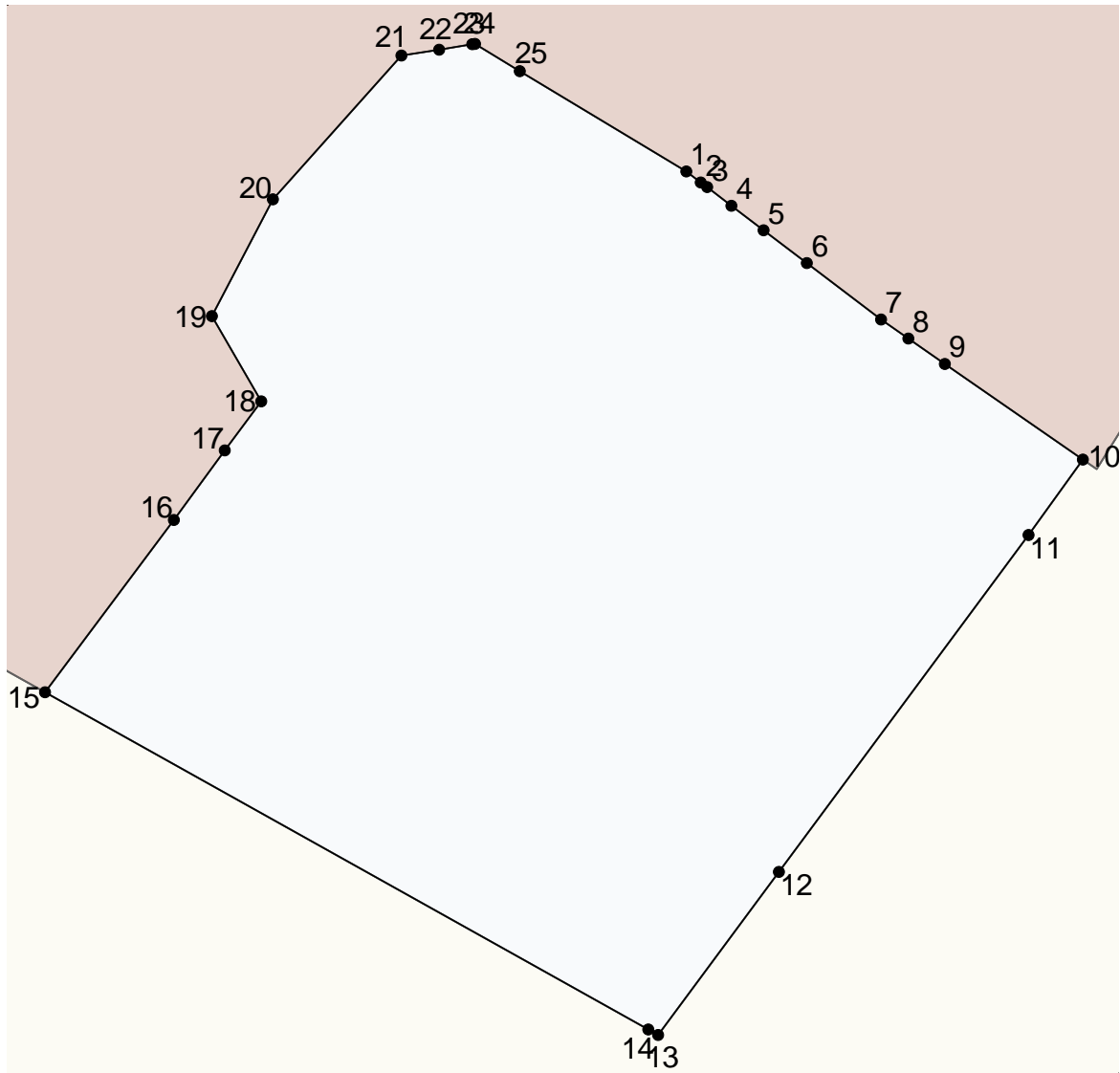
ОПИСАНИЕ МЕСТОПОЛОЖЕНИЯ ГРАНИЦ ЗОНЫ ОБЪЕКТОВ ИНЖЕНЕРНОЙ ИНФРАСТРУКТУРЫ (ПЗ-304) (наименование объекта)						
Сведения о местоположении измененных (уточненных) границ объекта						
1. Система координат <u>МСК-38, зона 3</u>						
2. Сведения о характерных точках границ объекта						
Обозначение характерных точек границ	Существующие координаты, м		Измененные (уточненные) координаты, м		Метод определения координат и средняя квадратическая погрешность положения характерной точки (Mt), м	Описание обозначения точки
	X	Y	X	Y		
1	2	3	4	5	6	7
1			387083.20	3337014.48		
2			387082.44	3337015.48		
3			387082.12	3337015.91		
4			387080.83	3337017.59		
5			387079.15	3337019.80		
6			387076.87	3337022.80		
7			387072.98	3337027.91		
8			387071.67	3337029.81		
9			387069.92	3337032.31		
10			387063.31	3337041.85		
11			387058.10	3337038.09		
12			387034.84	3337020.86		
13			387023.59	3337012.52		
14			387023.97	3337011.85		
15			387047.24	3336970.21		
16			387059.15	3336979.10		
17			387063.94	3336982.63		
18			387067.33	3336985.13		
19			387073.21	3336981.72		
20			387081.29	3336985.95		
21			387091.20	3336994.82		
22			387091.62	3336997.41		
23			387091.99	3336999.71		
24			387092.02	3336999.89		
25			387090.14	3337002.99		
1			387083.20	3337014.48		
3. Сведения о характерных точках части (частей) границы объекта						

Обозначение характерных точек части границ	Существующие координаты, м		Измененные (уточненные) координаты, м		Метод определения координат и средняя квадратическая погрешность положения характерной точки (Mt), м	Описание обозначения точки
	X	Y	X	Y		
1	2	3	4	5	6	7



ОПИСАНИЕ МЕСТОПОЛОЖЕНИЯ ГРАНИЦ  
ЗОНЫ ОБЪЕКТОВ ИНЖЕНЕРНОЙ ИНФРАСТРУКТУРЫ (ПЗ-304)  
(наименование объекта)

План границ объекта



Масштаб 1: 500

Используемые условные знаки и обозначения:

Подпись \_\_\_\_\_ Дата " \_\_ " \_\_\_\_\_ г.

Место для оттиска печати (при наличии) лица, составившего описание местоположения границ объекта

ОПИСАНИЕ МЕСТОПОЛОЖЕНИЯ ГРАНИЦ ЗОНЫ ЗАСТРОЙКИ МАЛОЭТАЖНЫМИ МНОГОКВАРТИРНЫМИ ЖИЛЫМИ ДОМАМИ (ДО 4 ЭТ.) (ЖЗ-102) (наименование объекта местоположение границ, которого описано (далее - объект) _____		
Сведения об объекте		
N п/п	Характеристики объекта	Описание характеристик
1	2	3
1	Местоположение объекта	Российская Федерация, Иркутская область, город Иркутск
2	Площадь объекта +/- величина погрешности определения площади (P +/- Дельта P)	53194+/- 0
3	Иные характеристики объекта	ПЭ С-01-01

ОПИСАНИЕ МЕСТОПОЛОЖЕНИЯ ГРАНИЦ ЗОНЫ ЗАСТРОЙКИ МАЛОЭТАЖНЫМИ МНОГОКВАРТИРНЫМИ ЖИЛЫМИ ДОМАМИ (ДО 4 ЭТ.) (ЖЗ-102) (наименование объекта)				
Сведения о местоположении границ объекта				
1. Система координат <u>МСК-38, зона 3</u>				
2. Сведения о характерных точках границ объекта				
Обозначение характерных точек границ	Координаты, м		Метод определения координат и средняя квадратическая погрешность положения характерной точки (Mt), м	Описание обозначения точки
	X	Y		
1	2	3	4	5
1	385003.35	3332735.19	0.3	-
2	384891.33	3332761.73	0.3	-
3	384876.96	3332764.81	0.3	-
3	384876.96	3332764.81	0.3	-
4	384874.43	3332754.58	0.3	-
5	384868.70	3332731.48	0.3	-
6	384853.20	3332668.93	0.3	-
7	384851.11	3332660.51	0.3	-
8	384873.15	3332654.82	0.3	-
9	384883.24	3332652.20	0.3	-
10	384924.51	3332641.53	0.3	-
11	384932.90	3332639.35	0.3	-
12	384931.17	3332633.09	0.3	-
13	384963.54	3332626.24	0.3	-
14	384976.65	3332621.67	0.3	-
15	384978.24	3332628.43	0.3	-
16	385041.74	3332613.67	0.3	-

17	385038.93	3332602.79	0.3	-
18	385038.07	3332598.41	0.3	-
19	385043.29	3332597.01	0.3	-
20	385049.34	3332595.67	0.3	-
21	385046.97	3332585.28	0.3	-
22	385040.91	3332586.68	0.3	-
23	385041.80	3332590.58	0.3	-
24	385036.78	3332591.68	0.3	-
25	385036.03	3332588.71	0.3	-
26	385033.52	3332577.87	0.3	-
27	385033.34	3332574.99	0.3	-
28	385030.72	3332564.90	0.3	-
29	385034.85	3332564.08	0.3	-
30	385030.97	3332548.88	0.3	-
31	384962.25	3332563.50	0.3	-
32	384954.56	3332529.42	0.3	-
33	384954.08	3332527.29	0.3	-
34	384947.90	3332498.20	0.3	-
35	384966.98	3332492.34	0.3	-
36	384963.52	3332470.68	0.3	-
37	384976.54	3332468.96	0.3	-
38	385013.00	3332464.12	0.3	-
39	385057.13	3332455.82	0.3	-
40	385063.65	3332454.46	0.3	-
41	385105.45	3332450.76	0.3	-
42	385108.76	3332450.12	0.3	-
43	385112.51	3332466.53	0.3	-
44	385161.06	3332678.41	0.3	-
45	385165.30	3332696.88	0.3	-

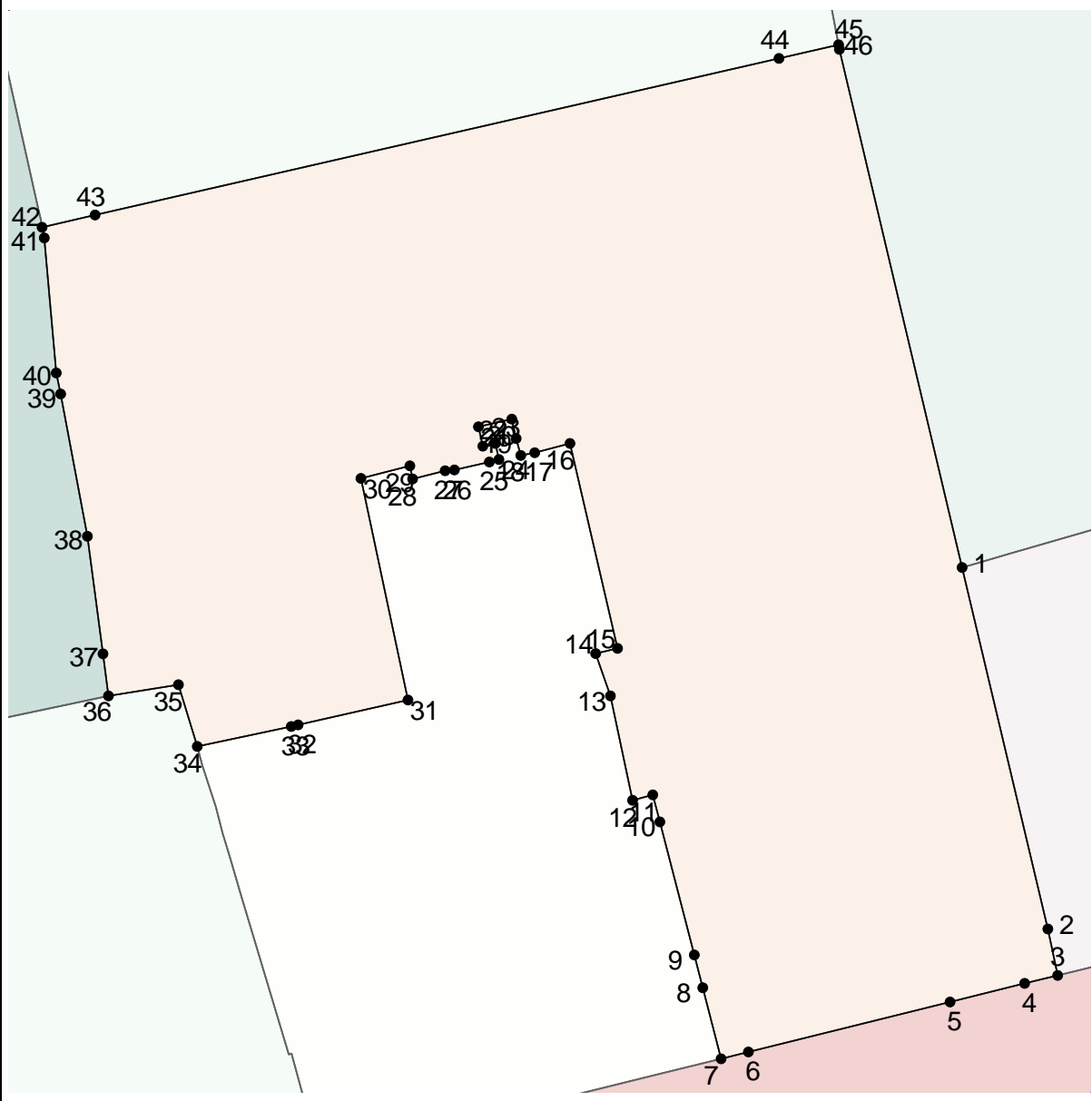
46	385163.88	3332697.15	0.3	-
1	385003.35	3332735.19	0.3	-
3. Сведения о характерных точках части (частей) границы объекта				
Обозначение характерных точек части границы	Координаты, м		Метод определения координат и средняя квадратическая погрешность положения характерной точки (Mt), м	Описание обозначения точки
	X	Y		
1	2	3	4	5

ОПИСАНИЕ МЕСТОПОЛОЖЕНИЯ ГРАНИЦ ЗОНЫ ЗАСТРОЙКИ МАЛОЭТАЖНЫМИ МНОГОКВАРТИРНЫМИ ЖИЛЫМИ ДОМАМИ (ДО 4 ЭТ.) (ЖЗ-102) (наименование объекта)						
Сведения о местоположении измененных (уточненных) границ объекта						
1. Система координат <u>МСК-38, зона 3</u>						
2. Сведения о характерных точках границ объекта						
Обозначение характерных точек границ	Существующие координаты, м		Измененные (уточненные) координаты, м		Метод определения координат и средняя квадратическая погрешность положения характерной точки (Mt), м	Описание обозначения точки
	X	Y	X	Y		
1	2	3	4	5	6	7
1			385003.35	3332735.19		
2			384891.33	3332761.73		
3			384876.96	3332764.81		
3			384876.96	3332764.81		
4			384874.43	3332754.58		
5			384868.70	3332731.48		
6			384853.20	3332668.93		
7			384851.11	3332660.51		
8			384873.15	3332654.82		
9			384883.24	3332652.20		
10			384924.51	3332641.53		
11			384932.90	3332639.35		
12			384931.17	3332633.09		
13			384963.54	3332626.24		
14			384976.65	3332621.67		
15			384978.24	3332628.43		
16			385041.74	3332613.67		
17			385038.93	3332602.79		
18			385038.07	3332598.41		
19			385043.29	3332597.01		
20			385049.34	3332595.67		
21			385046.97	3332585.28		
22			385040.91	3332586.68		
23			385041.80	3332590.58		
24			385036.78	3332591.68		
25			385036.03	3332588.71		
26			385033.52	3332577.87		
27			385033.34	3332574.99		

28			385030.72	3332564.90		
29			385034.85	3332564.08		
30			385030.97	3332548.88		
31			384962.25	3332563.50		
32			384954.56	3332529.42		
33			384954.08	3332527.29		
34			384947.90	3332498.20		
35			384966.98	3332492.34		
36			384963.52	3332470.68		
37			384976.54	3332468.96		
38			385013.00	3332464.12		
39			385057.13	3332455.82		
40			385063.65	3332454.46		
41			385105.45	3332450.76		
42			385108.76	3332450.12		
43			385112.51	3332466.53		
44			385161.06	3332678.41		
45			385165.30	3332696.88		
46			385163.88	3332697.15		
1			385003.35	3332735.19		
3. Сведения о характерных точках части (частей) границы объекта						
Обозначение характерных точек части границ	Существующие координаты, м		Измененные (уточненные) координаты, м		Метод определения координат и средняя квадратическая погрешность положения характерной точки (Mt), м	Описание обозначения точки
	X	Y	X	Y		
1	2	3	4	5	6	7

ОПИСАНИЕ МЕСТОПОЛОЖЕНИЯ ГРАНИЦ  
ЗОНЫ ЗАСТРОЙКИ МАЛОЭТАЖНЫМИ МНОГОКВАРТИРНЫМИ ЖИЛЫМИ ДОМАМИ (ДО 4 ЭТ.)  
(ЖЗ-102)  
(наименование объекта)

План границ объекта



Масштаб 1: 2000

Используемые условные знаки и обозначения:

Подпись \_\_\_\_\_ Дата " \_\_ " \_\_\_\_\_ г.



Место для оттиска печати (при наличии) лица, составившего описание местоположения границ объекта

Лист N 621

ОПИСАНИЕ МЕСТОПОЛОЖЕНИЯ ГРАНИЦ  
ЗОНЫ ЗАСТРОЙКИ СРЕДНЕЭТАЖНЫМИ ЖИЛЫМИ ДОМАМИ (5-8 ЭТ.) (ЖЗ-103)  
 (наименование объекта местоположение границ, которого описано  
 (далее - объект)

Сведения об объекте

N п/п	Характеристики объекта	Описание характеристик
1	2	3
1	Местоположение объекта	Российская Федерация, Иркутская область, город Иркутск
2	Площадь объекта +/- величина погрешности определения площади (Р +/- Дельта Р)	258226+/- 0
3	Иные характеристики объекта	ПЭ С-01-01

ОПИСАНИЕ МЕСТОПОЛОЖЕНИЯ ГРАНИЦ  
ЗОНЫ ЗАСТРОЙКИ СРЕДНЕЭТАЖНЫМИ ЖИЛЫМИ ДОМАМИ (5-8 ЭТ.) (ЖЗ-103)  
(наименование объекта)

Сведения о местоположении границ объекта

1. Система координат МСК-38, зона 3

2. Сведения о характерных точках границ объекта

Обозначение характерных точек границ	Координаты, м		Метод определения координат и средняя квадратическая погрешность положения характерной точки (Mt), м	Описание обозначения точки
	X	Y		
1	2	3	4	5
1	384385.34	3333331.52	0.3	-
2	384380.07	3333315.42	0.3	-
3	384341.27	3333196.80	0.3	-
4	384337.88	3333186.42	0.3	-
5	384337.71	3333185.91	0.3	-
6	384332.79	3333171.20	0.3	-
7	384303.12	3333082.15	0.3	-
8	384299.43	3333071.07	0.3	-
9	384308.93	3333067.88	0.3	-
10	384349.11	3333054.54	0.3	-
11	384355.83	3333052.30	0.3	-
12	384357.29	3333051.81	0.3	-
13	384359.15	3333051.19	0.3	-
14	384428.68	3333028.10	0.3	-
15	384427.64	3333024.86	0.3	-
16	384421.87	3333006.93	0.3	-
17	384418.12	3332996.16	0.3	-

18	384417.81	3332995.31	0.3	-
19	384415.91	3332991.21	0.3	-
20	384417.63	3332990.53	0.3	-
21	384411.33	3332972.06	0.3	-
22	384406.43	3332957.66	0.3	-
23	384402.48	3332946.01	0.3	-
24	384400.09	3332938.92	0.3	-
25	384423.63	3332930.82	0.3	-
26	384456.26	3332919.60	0.3	-
27	384487.36	3332908.90	0.3	-
28	384488.87	3332908.39	0.3	-
29	384635.95	3332858.38	0.3	-
30	384641.54	3332856.48	0.3	-
31	384647.73	3332874.87	0.3	-
32	384649.05	3332878.82	0.3	-
33	384649.27	3332879.46	0.3	-
34	384655.82	3332899.14	0.3	-
35	384657.13	3332902.80	0.3	-
36	384659.86	3332909.27	0.3	-
37	384652.65	3332911.48	0.3	-
38	384652.65	3332911.49	0.3	-
39	384653.15	3332913.11	0.3	-
40	384653.66	3332914.78	0.3	-
41	384657.92	3332913.14	0.3	-
42	384658.12	3332913.08	0.3	-
43	384658.59	3332914.28	0.3	-
44	384660.66	3332919.63	0.3	-
45	384664.07	3332928.93	0.3	-
46	384669.08	3332942.61	0.3	-

47	384672.82	3332954.46	0.3	-
48	384711.29	3332942.17	0.3	-
49	384710.25	3332938.99	0.3	-
50	384709.47	3332936.58	0.3	-
51	384708.77	3332934.44	0.3	-
52	384703.54	3332918.36	0.3	-
53	384709.50	3332916.49	0.3	-
54	384710.07	3332916.26	0.3	-
55	384710.43	3332916.12	0.3	-
56	384717.55	3332913.24	0.3	-
57	384719.42	3332912.48	0.3	-
58	384722.29	3332911.33	0.3	-
59	384746.67	3332904.34	0.3	-
60	384739.95	3332884.67	0.3	-
61	384735.85	3332872.66	0.3	-
62	384730.37	3332855.82	0.3	-
63	384731.97	3332855.29	0.3	-
64	384737.45	3332871.86	0.3	-
65	384760.29	3332864.40	0.3	-
66	384777.62	3332858.50	0.3	-
67	384781.67	3332870.54	0.3	-
68	384801.91	3332863.90	0.3	-
69	384797.63	3332850.06	0.3	-
70	384799.28	3332828.86	0.3	-
71	384791.25	3332805.58	0.3	-
72	384797.34	3332803.51	0.3	-
73	384800.27	3332812.00	0.3	-
74	384805.39	3332826.83	0.3	-
75	384802.47	3332850.65	0.3	-

76	384809.39	3332872.98	0.3	-
77	384823.34	3332915.19	0.3	-
78	384824.71	3332916.21	0.3	-
79	384829.55	3332915.06	0.3	-
80	384839.57	3332948.67	0.3	-
81	384842.99	3332947.48	0.3	-
82	384842.70	3332946.53	0.3	-
83	384850.45	3332944.08	0.3	-
84	384852.97	3332951.49	0.3	-
85	384892.73	3332939.31	0.3	-
86	384894.94	3332939.99	0.3	-
87	384894.73	3332939.11	0.3	-
88	384894.74	3332939.08	0.3	-
89	384896.48	3332938.55	0.3	-
90	384916.61	3332932.41	0.3	-
91	384928.88	3332984.34	0.3	-
92	384938.30	3333024.20	0.3	-
93	384946.09	3333057.11	0.3	-
94	384958.61	3333110.08	0.3	-
95	384947.40	3333113.18	0.3	-
96	384949.39	3333120.42	0.3	-
97	384945.33	3333121.53	0.3	-
98	384942.42	3333122.36	0.3	-
99	384932.97	3333125.00	0.3	-
100	384931.83	3333125.30	0.3	-
101	384941.18	3333165.84	0.3	-
102	384950.97	3333163.22	0.3	-
103	384953.21	3333171.37	0.3	-
104	384954.80	3333176.07	0.3	-

105	384960.38	3333174.27	0.3	-
106	384963.90	3333185.78	0.3	-
107	384957.95	3333187.74	0.3	-
108	384949.45	3333190.41	0.3	-
109	384949.80	3333191.78	0.3	-
110	384948.63	3333192.11	0.3	-
111	384948.92	3333193.18	0.3	-
112	384949.99	3333192.89	0.3	-
113	384958.11	3333222.61	0.3	-
114	384957.04	3333222.90	0.3	-
115	384957.23	3333223.57	0.3	-
116	384959.58	3333223.27	0.3	-
117	384963.30	3333222.26	0.3	-
118	384969.45	3333244.80	0.3	-
119	384969.06	3333244.90	0.3	-
120	384968.94	3333244.46	0.3	-
121	384959.84	3333246.90	0.3	-
122	384963.71	3333263.65	0.3	-
123	384962.11	3333264.06	0.3	-
124	384983.16	3333329.07	0.3	-
125	384981.53	3333328.54	0.3	-
126	384985.34	3333343.33	0.3	-
127	384985.75	3333344.67	0.3	-
128	385004.33	3333339.65	0.3	-
129	385011.14	3333366.23	0.3	-
130	384992.59	3333369.88	0.3	-
131	384942.60	3333380.50	0.3	-
132	384929.74	3333383.23	0.3	-
133	384889.02	3333391.87	0.3	-

134	384877.39	3333394.35	0.3	-
135	384765.64	3333418.09	0.3	-
136	384700.27	3333431.98	0.3	-
137	384694.77	3333433.15	0.3	-
138	384692.30	3333433.68	0.3	-
139	384692.23	3333433.70	0.3	-
140	384691.50	3333433.87	0.3	-
141	384691.49	3333433.85	0.3	-
142	384675.20	3333394.25	0.3	-
143	384683.55	3333390.76	0.3	-
144	384684.56	3333389.02	0.3	-
145	384706.94	3333382.69	0.3	-
146	384707.53	3333378.56	0.3	-
147	384704.39	3333370.94	0.3	-
148	384697.75	3333350.89	0.3	-
149	384709.38	3333345.37	0.3	-
150	384696.56	3333317.41	0.3	-
151	384701.35	3333314.92	0.3	-
152	384702.57	3333314.29	0.3	-
153	384713.57	3333309.24	0.3	-
154	384724.96	3333304.03	0.3	-
155	384724.98	3333304.05	0.3	-
156	384735.40	3333299.25	0.3	-
157	384739.27	3333297.48	0.3	-
158	384737.47	3333293.35	0.3	-
159	384747.71	3333288.54	0.3	-
160	384755.71	3333306.88	0.3	-
161	384744.32	3333327.37	0.3	-
162	384736.19	3333332.63	0.3	-

163	384742.52	3333342.23	0.3	-
164	384760.38	3333341.90	0.3	-
165	384765.84	3333339.31	0.3	-
166	384763.32	3333333.05	0.3	-
167	384766.30	3333331.56	0.3	-
168	384771.59	3333327.60	0.3	-
169	384777.56	3333326.45	0.3	-
170	384783.37	3333328.48	0.3	-
171	384809.82	3333323.08	0.3	-
172	384816.42	3333320.44	0.3	-
173	384818.44	3333319.63	0.3	-
174	384819.30	3333321.83	0.3	-
175	384845.69	3333311.29	0.3	-
176	384855.16	3333307.50	0.3	-
177	384807.59	3333189.08	0.3	-
178	384764.82	3333091.41	0.3	-
179	384745.44	3333047.18	0.3	-
180	384717.17	3333056.79	0.3	-
181	384658.90	3333076.62	0.3	-
182	384620.64	3333089.65	0.3	-
183	384559.17	3333110.56	0.3	-
184	384600.52	3333211.65	0.3	-
185	384616.84	3333251.58	0.3	-
186	384636.77	3333300.30	0.3	-
187	384645.53	3333321.70	0.3	-
188	384633.08	3333326.00	0.3	-
189	384631.77	3333326.67	0.3	-
190	384629.03	3333328.05	0.3	-
191	384625.35	3333333.54	0.3	-



192	384606.72	3333342.04	0.3	-
193	384596.48	3333342.09	0.3	-
194	384600.10	3333340.55	0.3	-
195	384595.00	3333328.48	0.3	-
196	384588.87	3333331.04	0.3	-
197	384588.15	3333329.34	0.3	-
198	384585.93	3333324.08	0.3	-
199	384580.26	3333313.16	0.3	-
200	384576.84	3333310.00	0.3	-
201	384568.17	3333310.24	0.3	-
202	384550.25	3333318.05	0.3	-
203	384545.11	3333302.84	0.3	-
204	384543.57	3333299.14	0.3	-
205	384543.81	3333299.04	0.3	-
206	384540.65	3333289.69	0.3	-
207	384537.07	3333279.07	0.3	-
208	384531.90	3333280.91	0.3	-
209	384511.75	3333287.87	0.3	-
210	384509.64	3333288.59	0.3	-
211	384512.75	3333299.33	0.3	-
212	384513.15	3333300.71	0.3	-
213	384520.87	3333327.36	0.3	-
214	384522.34	3333332.59	0.3	-
215	384520.41	3333333.17	0.3	-
216	384517.84	3333333.94	0.3	-
217	384515.71	3333334.58	0.3	-
218	384507.25	3333337.10	0.3	-
219	384505.52	3333337.61	0.3	-
220	384506.37	3333340.81	0.3	-

221	384512.41	3333363.46	0.3	-
222	384512.69	3333364.57	0.3	-
223	384515.42	3333363.62	0.3	-
224	384518.48	3333362.48	0.3	-
225	384530.22	3333398.85	0.3	-
226	384528.20	3333400.17	0.3	-
227	384530.27	3333403.17	0.3	-
228	384533.63	3333400.89	0.3	-
229	384535.81	3333403.97	0.3	-
230	384532.58	3333406.16	0.3	-
231	384541.50	3333433.80	0.3	-
232	384529.12	3333434.77	0.3	-
233	384514.02	3333437.52	0.3	-
234	384513.75	3333436.69	0.3	-
235	384503.10	3333437.61	0.3	-
236	384491.21	3333438.64	0.3	-
237	384484.55	3333439.21	0.3	-
238	384481.52	3333439.48	0.3	-
239	384477.93	3333439.79	0.3	-
240	384437.83	3333443.37	0.3	-
241	384428.39	3333443.85	0.3	-
242	384424.05	3333444.08	0.3	-
243	384424.60	3333445.85	0.3	-
244	384425.00	3333447.47	0.3	-
245	384425.28	3333448.94	0.3	-
246	384425.42	3333450.25	0.3	-
247	384425.41	3333451.40	0.3	-
248	384425.28	3333452.41	0.3	-
249	384424.92	3333453.53	0.3	-

250	384424.33	3333454.77	0.3	-
251	384423.49	3333456.16	0.3	-
252	384422.42	3333457.66	0.3	-
253	384421.10	3333459.29	0.3	-
254	384419.55	3333461.06	0.3	-
255	384417.77	3333462.91	0.3	-
256	384415.93	3333464.62	0.3	-
257	384414.06	3333466.20	0.3	-
258	384413.41	3333466.67	0.3	-
259	384390.94	3333476.37	0.3	-
260	384391.46	3333477.80	0.3	-
261	384365.34	3333487.41	0.3	-
262	384346.17	3333495.55	0.3	-
263	384279.19	3333523.99	0.3	-
264	384285.00	3333534.04	0.3	-
265	384280.37	3333534.10	0.3	-
266	384272.67	3333533.76	0.3	-
267	384272.58	3333533.75	0.3	-
268	384272.53	3333533.74	0.3	-
269	384265.32	3333532.98	0.3	-
270	384258.64	3333531.76	0.3	-
271	384258.57	3333531.75	0.3	-
272	384258.46	3333531.72	0.3	-
273	384253.14	3333530.39	0.3	-
274	384247.70	3333528.69	0.3	-
275	384247.62	3333528.67	0.3	-
276	384247.57	3333528.65	0.3	-
277	384242.04	3333526.61	0.3	-
278	384236.46	3333524.24	0.3	-

279	384235.47	3333523.75	0.3	-
280	384153.35	3333411.46	0.3	-
281	384154.24	3333411.44	0.3	-
282	384154.54	3333411.43	0.3	-
283	384170.27	3333411.26	0.3	-
284	384171.08	3333411.68	0.3	-
285	384173.85	3333416.25	0.3	-
286	384174.83	3333415.63	0.3	-
287	384175.03	3333415.88	0.3	-
288	384178.30	3333421.00	0.3	-
289	384178.56	3333420.84	0.3	-
290	384188.56	3333414.82	0.3	-
291	384189.28	3333413.86	0.3	-
292	384189.02	3333413.42	0.3	-
293	384183.95	3333404.91	0.3	-
294	384185.54	3333404.18	0.3	-
295	384187.34	3333403.34	0.3	-
296	384187.51	3333403.27	0.3	-
297	384187.86	3333403.10	0.3	-
298	384192.26	3333401.06	0.3	-
299	384194.88	3333399.84	0.3	-
300	384197.94	3333398.42	0.3	-
301	384200.81	3333406.65	0.3	-
302	384207.27	3333425.23	0.3	-
303	384207.49	3333425.87	0.3	-
304	384208.19	3333425.63	0.3	-
305	384208.61	3333426.81	0.3	-
306	384212.39	3333431.53	0.3	-
307	384212.85	3333432.15	0.3	-

308	384212.82	3333432.07	0.3	-
309	384219.77	3333429.82	0.3	-
310	384220.85	3333433.26	0.3	-
311	384227.53	3333430.40	0.3	-
312	384248.59	3333421.39	0.3	-
313	384249.09	3333421.18	0.3	-
314	384250.04	3333419.38	0.3	-
315	384250.92	3333417.74	0.3	-
316	384247.03	3333402.97	0.3	-
317	384243.53	3333392.76	0.3	-
318	384242.58	3333392.22	0.3	-
319	384246.46	3333390.94	0.3	-
320	384246.92	3333390.79	0.3	-
321	384246.52	3333389.56	0.3	-
322	384243.54	3333380.53	0.3	-
323	384243.50	3333380.40	0.3	-
324	384249.29	3333378.40	0.3	-
325	384251.75	3333377.54	0.3	-
326	384259.51	3333374.87	0.3	-
327	384274.03	3333369.86	0.3	-
328	384304.08	3333359.52	0.3	-
329	384324.43	3333352.50	0.3	-
330	384328.29	3333351.17	0.3	-
331	384331.16	3333350.19	0.3	-
332	384378.62	3333333.83	0.3	-
333	384381.62	3333332.80	0.3	-
334	384382.56	3333332.48	0.3	-
1	384385.34	3333331.52	0.3	-

3. Сведения о характерных точках части (частей) границы объекта

Обозначение характерных точек части границы	Координаты, м		Метод определения координат и средняя квадратическая погрешность положения характерной точки (Mt), м	Описание обозначения точки
	X	Y		
1	2	3	4	5

ОПИСАНИЕ МЕСТОПОЛОЖЕНИЯ ГРАНИЦ ЗОНЫ ЗАСТРОЙКИ СРЕДНЕЭТАЖНЫМИ ЖИЛЫМИ ДОМАМИ (5-8 ЭТ.) (ЖЗ-103) (наименование объекта)						
Сведения о местоположении измененных (уточненных) границ объекта						
1. Система координат <u>МСК-38, зона 3</u>						
2. Сведения о характерных точках границ объекта						
Обозначение характерных точек границ	Существующие координаты, м		Измененные (уточненные) координаты, м		Метод определения координат и средняя квадратическая погрешность положения характерной точки (Mt), м	Описание обозначения точки
	X	Y	X	Y		
1	2	3	4	5	6	7
1			384385.34	3333331.52		
2			384380.07	3333315.42		
3			384341.27	3333196.80		
4			384337.88	3333186.42		
5			384337.71	3333185.91		
6			384332.79	3333171.20		
7			384303.12	3333082.15		
8			384299.43	3333071.07		
9			384308.93	3333067.88		
10			384349.11	3333054.54		
11			384355.83	3333052.30		
12			384357.29	3333051.81		
13			384359.15	3333051.19		
14			384428.68	3333028.10		
15			384427.64	3333024.86		
16			384421.87	3333006.93		
17			384418.12	3332996.16		
18			384417.81	3332995.31		
19			384415.91	3332991.21		
20			384417.63	3332990.53		
21			384411.33	3332972.06		
22			384406.43	3332957.66		
23			384402.48	3332946.01		
24			384400.09	3332938.92		
25			384423.63	3332930.82		
26			384456.26	3332919.60		
27			384487.36	3332908.90		
28			384488.87	3332908.39		
29			384635.95	3332858.38		

30		384641.54	3332856.48
31		384647.73	3332874.87
32		384649.05	3332878.82
33		384649.27	3332879.46
34		384655.82	3332899.14
35		384657.13	3332902.80
36		384659.86	3332909.27
37		384652.65	3332911.48
38		384652.65	3332911.49
39		384653.15	3332913.11
40		384653.66	3332914.78
41		384657.92	3332913.14
42		384658.12	3332913.08
43		384658.59	3332914.28
44		384660.66	3332919.63
45		384664.07	3332928.93
46		384669.08	3332942.61
47		384672.82	3332954.46
48		384711.29	3332942.17
49		384710.25	3332938.99
50		384709.47	3332936.58
51		384708.77	3332934.44
52		384703.54	3332918.36
53		384709.50	3332916.49
54		384710.07	3332916.26
55		384710.43	3332916.12
56		384717.55	3332913.24
57		384719.42	3332912.48
58		384722.29	3332911.33
59		384746.67	3332904.34
60		384739.95	3332884.67
61		384735.85	3332872.66
62		384730.37	3332855.82
63		384731.97	3332855.29
64		384737.45	3332871.86
65		384760.29	3332864.40
66		384777.62	3332858.50
67		384781.67	3332870.54
68		384801.91	3332863.90
69		384797.63	3332850.06
70		384799.28	3332828.86
71		384791.25	3332805.58
72		384797.34	3332803.51
73		384800.27	3332812.00
74		384805.39	3332826.83
75		384802.47	3332850.65
76		384809.39	3332872.98
77		384823.34	3332915.19
78		384824.71	3332916.21
79		384829.55	3332915.06
80		384839.57	3332948.67
81		384842.99	3332947.48
82		384842.70	3332946.53



83		384850.45	3332944.08
84		384852.97	3332951.49
85		384892.73	3332939.31
86		384894.94	3332939.99
87		384894.73	3332939.11
88		384894.74	3332939.08
89		384896.48	3332938.55
90		384916.61	3332932.41
91		384928.88	3332984.34
92		384938.30	3333024.20
93		384946.09	3333057.11
94		384958.61	3333110.08
95		384947.40	3333113.18
96		384949.39	3333120.42
97		384945.33	3333121.53
98		384942.42	3333122.36
99		384932.97	3333125.00
100		384931.83	3333125.30
101		384941.18	3333165.84
102		384950.97	3333163.22
103		384953.21	3333171.37
104		384954.80	3333176.07
105		384960.38	3333174.27
106		384963.90	3333185.78
107		384957.95	3333187.74
108		384949.45	3333190.41
109		384949.80	3333191.78
110		384948.63	3333192.11
111		384948.92	3333193.18
112		384949.99	3333192.89
113		384958.11	3333222.61
114		384957.04	3333222.90
115		384957.23	3333223.57
116		384959.58	3333223.27
117		384963.30	3333222.26
118		384969.45	3333244.80
119		384969.06	3333244.90
120		384968.94	3333244.46
121		384959.84	3333246.90
122		384963.71	3333263.65
123		384962.11	3333264.06
124		384983.16	3333329.07
125		384981.53	3333328.54
126		384985.34	3333343.33
127		384985.75	3333344.67
128		385004.33	3333339.65
129		385011.14	3333366.23
130		384992.59	3333369.88
131		384942.60	3333380.50
132		384929.74	3333383.23
133		384889.02	3333391.87
134		384877.39	3333394.35
135		384765.64	3333418.09

136		384700.27	3333431.98
137		384694.77	3333433.15
138		384692.30	3333433.68
139		384692.23	3333433.70
140		384691.50	3333433.87
141		384691.49	3333433.85
142		384675.20	3333394.25
143		384683.55	3333390.76
144		384684.56	3333389.02
145		384706.94	3333382.69
146		384707.53	3333378.56
147		384704.39	3333370.94
148		384697.75	3333350.89
149		384709.38	3333345.37
150		384696.56	3333317.41
151		384701.35	3333314.92
152		384702.57	3333314.29
153		384713.57	3333309.24
154		384724.96	3333304.03
155		384724.98	3333304.05
156		384735.40	3333299.25
157		384739.27	3333297.48
158		384737.47	3333293.35
159		384747.71	3333288.54
160		384755.71	3333306.88
161		384744.32	3333327.37
162		384736.19	3333332.63
163		384742.52	3333342.23
164		384760.38	3333341.90
165		384765.84	3333339.31
166		384763.32	3333333.05
167		384766.30	3333331.56
168		384771.59	3333327.60
169		384777.56	3333326.45
170		384783.37	3333328.48
171		384809.82	3333323.08
172		384816.42	3333320.44
173		384818.44	3333319.63
174		384819.30	3333321.83
175		384845.69	3333311.29
176		384855.16	3333307.50
177		384807.59	3333189.08
178		384764.82	3333091.41
179		384745.44	3333047.18
180		384717.17	3333056.79
181		384658.90	3333076.62
182		384620.64	3333089.65
183		384559.17	3333110.56
184		384600.52	3333211.65
185		384616.84	3333251.58
186		384636.77	3333300.30
187		384645.53	3333321.70
188		384633.08	3333326.00

189		384631.77	3333326.67
190		384629.03	3333328.05
191		384625.35	3333333.54
192		384606.72	3333342.04
193		384596.48	3333342.09
194		384600.10	3333340.55
195		384595.00	3333328.48
196		384588.87	3333331.04
197		384588.15	3333329.34
198		384585.93	3333324.08
199		384580.26	3333313.16
200		384576.84	3333310.00
201		384568.17	3333310.24
202		384550.25	3333318.05
203		384545.11	3333302.84
204		384543.57	3333299.14
205		384543.81	3333299.04
206		384540.65	3333289.69
207		384537.07	3333279.07
208		384531.90	3333280.91
209		384511.75	3333287.87
210		384509.64	3333288.59
211		384512.75	3333299.33
212		384513.15	3333300.71
213		384520.87	3333327.36
214		384522.34	3333332.59
215		384520.41	3333333.17
216		384517.84	3333333.94
217		384515.71	3333334.58
218		384507.25	3333337.10
219		384505.52	3333337.61
220		384506.37	3333340.81
221		384512.41	3333363.46
222		384512.69	3333364.57
223		384515.42	3333363.62
224		384518.48	3333362.48
225		384530.22	3333398.85
226		384528.20	3333400.17
227		384530.27	3333403.17
228		384533.63	3333400.89
229		384535.81	3333403.97
230		384532.58	3333406.16
231		384541.50	3333433.80
232		384529.12	3333434.77
233		384514.02	3333437.52
234		384513.75	3333436.69
235		384503.10	3333437.61
236		384491.21	3333438.64
237		384484.55	3333439.21
238		384481.52	3333439.48
239		384477.93	3333439.79
240		384437.83	3333443.37
241		384428.39	3333443.85

242		384424.05	3333444.08
243		384424.60	3333445.85
244		384425.00	3333447.47
245		384425.28	3333448.94
246		384425.42	3333450.25
247		384425.41	3333451.40
248		384425.28	3333452.41
249		384424.92	3333453.53
250		384424.33	3333454.77
251		384423.49	3333456.16
252		384422.42	3333457.66
253		384421.10	3333459.29
254		384419.55	3333461.06
255		384417.77	3333462.91
256		384415.93	3333464.62
257		384414.06	3333466.20
258		384413.41	3333466.67
259		384390.94	3333476.37
260		384391.46	3333477.80
261		384365.34	3333487.41
262		384346.17	3333495.55
263		384279.19	3333523.99
264		384285.00	3333534.04
265		384280.37	3333534.10
266		384272.67	3333533.76
267		384272.58	3333533.75
268		384272.53	3333533.74
269		384265.32	3333532.98
270		384258.64	3333531.76
271		384258.57	3333531.75
272		384258.46	3333531.72
273		384253.14	3333530.39
274		384247.70	3333528.69
275		384247.62	3333528.67
276		384247.57	3333528.65
277		384242.04	3333526.61
278		384236.46	3333524.24
279		384235.47	3333523.75
280		384153.35	3333411.46
281		384154.24	3333411.44
282		384154.54	3333411.43
283		384170.27	3333411.26
284		384171.08	3333411.68
285		384173.85	3333416.25
286		384174.83	3333415.63
287		384175.03	3333415.88
288		384178.30	3333421.00
289		384178.56	3333420.84
290		384188.56	3333414.82
291		384189.28	3333413.86
292		384189.02	3333413.42
293		384183.95	3333404.91
294		384185.54	3333404.18

295			384187.34	3333403.34	
296			384187.51	3333403.27	
297			384187.86	3333403.10	
298			384192.26	3333401.06	
299			384194.88	3333399.84	
300			384197.94	3333398.42	
301			384200.81	3333406.65	
302			384207.27	3333425.23	
303			384207.49	3333425.87	
304			384208.19	3333425.63	
305			384208.61	3333426.81	
306			384212.39	3333431.53	
307			384212.85	3333432.15	
308			384212.82	3333432.07	
309			384219.77	3333429.82	
310			384220.85	3333433.26	
311			384227.53	3333430.40	
312			384248.59	3333421.39	
313			384249.09	3333421.18	
314			384250.04	3333419.38	
315			384250.92	3333417.74	
316			384247.03	3333402.97	
317			384243.53	3333392.76	
318			384242.58	3333392.22	
319			384246.46	3333390.94	
320			384246.92	3333390.79	
321			384246.52	3333389.56	
322			384243.54	3333380.53	
323			384243.50	3333380.40	
324			384249.29	3333378.40	
325			384251.75	3333377.54	
326			384259.51	3333374.87	
327			384274.03	3333369.86	
328			384304.08	3333359.52	
329			384324.43	3333352.50	
330			384328.29	3333351.17	
331			384331.16	3333350.19	
332			384378.62	3333333.83	
333			384381.62	3333332.80	
334			384382.56	3333332.48	
1			384385.34	3333331.52	

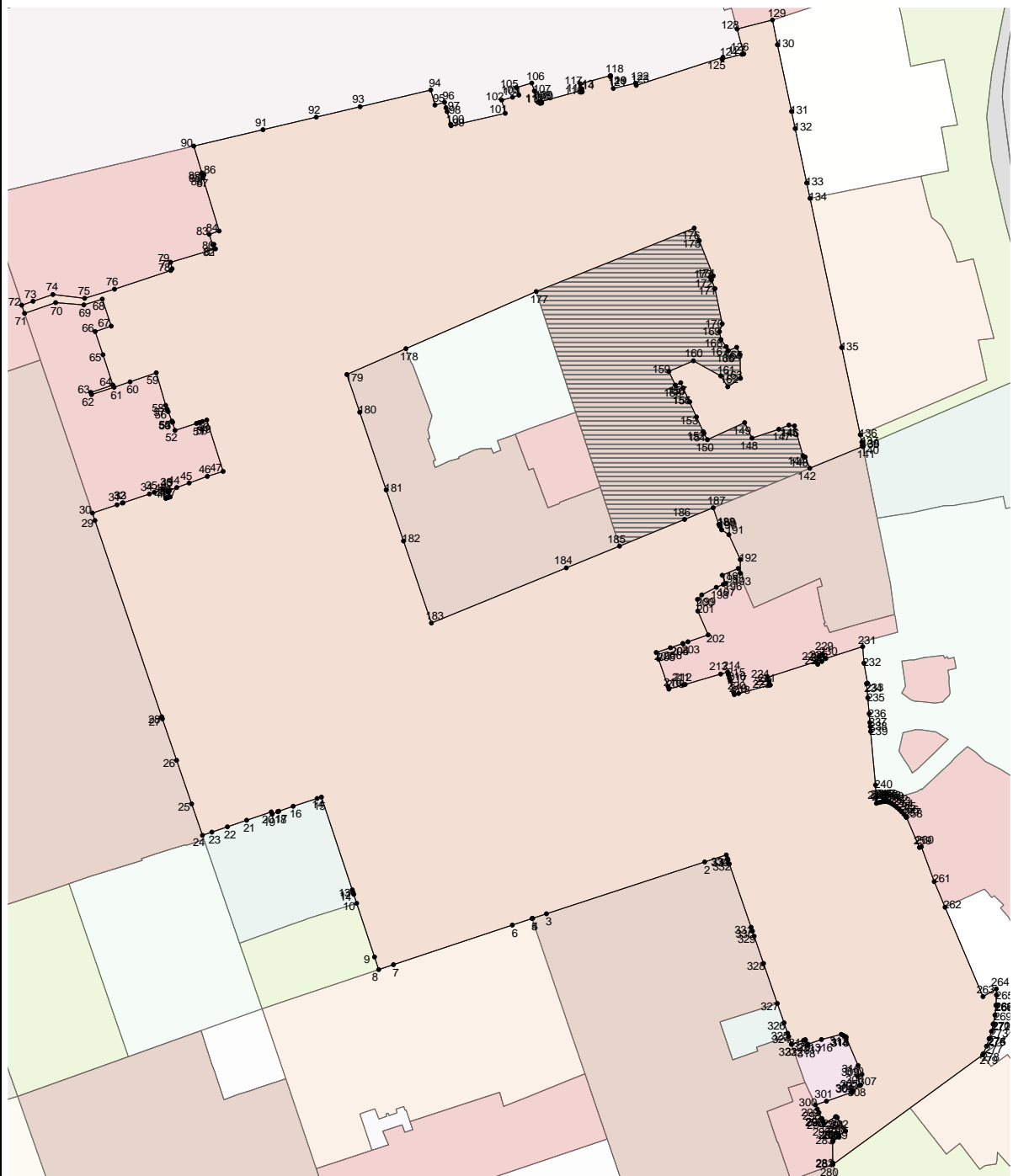
### 3. Сведения о характерных точках части (частей) границы объекта

Обозначение характерных точек части границ	Существующие координаты, м		Измененные (уточненные) координаты, м		Метод определения координат и средняя квадратическая погрешность положения характерной	Описание обозначения точки
	X	Y	X	Y		

					точки (Mt), м	
1	2	3	4	5	6	7

ОПИСАНИЕ МЕСТОПОЛОЖЕНИЯ ГРАНИЦ  
ЗОНЫ ЗАСТРОЙКИ СРЕДНЕЭТАЖНЫМИ ЖИЛЫМИ ДОМАМИ (5-8 ЭТ.) (ЖЗ-103)  
(наименование объекта)

План границ объекта

Масштаб 1: 2000

Используемые условные знаки и обозначения:

Подпись \_\_\_\_\_ Дата " \_ " \_\_\_\_\_ г.

Место для оттиска печати (при наличии) лица, составившего описание местоположения границ объекта

Лист N 644

ОПИСАНИЕ МЕСТОПОЛОЖЕНИЯ ГРАНИЦ <u>ЗОНЫ ЗАСТРОЙКИ МНОГОЭТАЖНЫМИ ЖИЛЫМИ ДОМАМИ (9 ЭТ. И БОЛЕЕ) (ЖЗ-104)</u> (наименование объекта местоположение границ, которого описано (далее - объект) _____		
Сведения об объекте		
N п/п	Характеристики объекта	Описание характеристик
1	2	3
1	Местоположение объекта	Российская Федерация, Иркутская область, город Иркутск
2	Площадь объекта +/- величина погрешности определения площади (P +/- Дельта P)	11423+/- 0
3	Иные характеристики объекта	ПЭ С-01-01



ОПИСАНИЕ МЕСТОПОЛОЖЕНИЯ ГРАНИЦ ЗОНЫ ЗАСТРОЙКИ МНОГОЭТАЖНЫМИ ЖИЛЫМИ ДОМАМИ (9 ЭТ. И БОЛЕЕ) (ЖЗ-104) (наименование объекта)				
Сведения о местоположении границ объекта				
1. Система координат <u>МСК-38, зона 3</u>				
2. Сведения о характерных точках границ объекта				
Обозначение характерных точек границ	Координаты, м		Метод определения координат и средняя квадратическая погрешность положения характерной точки (Mt), м	Описание обозначения точки
	X	Y		
1	2	3	4	5
1	384600.10	3333340.55	0.3	-
2	384596.48	3333342.09	0.3	-
3	384606.72	3333342.04	0.3	-
4	384625.35	3333333.54	0.3	-
5	384629.03	3333328.05	0.3	-
6	384631.77	3333326.67	0.3	-
7	384633.08	3333326.00	0.3	-
8	384645.53	3333321.70	0.3	-
9	384675.20	3333394.25	0.3	-
10	384675.21	3333394.25	0.3	-
11	384691.49	3333433.85	0.3	-
12	384691.50	3333433.87	0.3	-
13	384691.46	3333433.88	0.3	-
14	384682.11	3333435.77	0.3	-
15	384637.77	3333444.71	0.3	-
16	384628.22	3333446.63	0.3	-
17	384624.66	3333447.34	0.3	-

18	384588.89	3333454.58	0.3	-
19	384583.05	3333455.36	0.3	-
20	384565.53	3333457.73	0.3	-
21	384565.14	3333456.26	0.3	-
22	384558.95	3333432.77	0.3	-
23	384553.06	3333412.49	0.3	-
24	384552.05	3333409.02	0.3	-
25	384552.63	3333408.77	0.3	-
26	384553.33	3333408.48	0.3	-
27	384557.23	3333406.79	0.3	-
28	384556.71	3333405.60	0.3	-
29	384558.92	3333404.65	0.3	-
30	384559.43	3333405.84	0.3	-
31	384562.19	3333404.65	0.3	-
32	384580.51	3333400.85	0.3	-
33	384582.46	3333400.44	0.3	-
34	384585.73	3333399.57	0.3	-
35	384586.87	3333403.50	0.3	-
36	384592.66	3333401.92	0.3	-
37	384570.58	3333352.18	0.3	-
38	384591.01	3333343.54	0.3	-
39	384585.61	3333330.45	0.3	-
40	384588.15	3333329.34	0.3	-
41	384588.87	3333331.04	0.3	-
42	384595.00	3333328.48	0.3	-
1	384600.10	3333340.55	0.3	-
3. Сведения о характерных точках части (частей) границы объекта				
Обозначение характерных точек части границы	Координаты, м		Метод определения координат и средняя квадратическая погрешность	Описание обозначения точки
	X	Y		

			положения характерной точки (Mt), м	
1	2	3	4	5

ОПИСАНИЕ МЕСТОПОЛОЖЕНИЯ ГРАНИЦ ЗОНЫ ЗАСТРОЙКИ МНОГОЭТАЖНЫМИ ЖИЛЫМИ ДОМАМИ (9 ЭТ. И БОЛЕЕ) (ЖЗ-104) (наименование объекта)						
Сведения о местоположении измененных (уточненных) границ объекта						
1. Система координат <u>МСК-38, зона 3</u>						
2. Сведения о характерных точках границ объекта						
Обозначение характерных точек границ	Существующие координаты, м		Измененные (уточненные) координаты, м		Метод определения координат и средняя квадратическая погрешность положения характерной точки (Mt), м	Описание обозначения точки
	X	Y	X	Y		
1	2	3	4	5	6	7
1			384600.10	3333340.55		
2			384596.48	3333342.09		
3			384606.72	3333342.04		
4			384625.35	3333333.54		
5			384629.03	3333328.05		
6			384631.77	3333326.67		
7			384633.08	3333326.00		
8			384645.53	3333321.70		
9			384675.20	3333394.25		
10			384675.21	3333394.25		
11			384691.49	3333433.85		
12			384691.50	3333433.87		
13			384691.46	3333433.88		
14			384682.11	3333435.77		
15			384637.77	3333444.71		
16			384628.22	3333446.63		
17			384624.66	3333447.34		
18			384588.89	3333454.58		
19			384583.05	3333455.36		
20			384565.53	3333457.73		
21			384565.14	3333456.26		
22			384558.95	3333432.77		
23			384553.06	3333412.49		
24			384552.05	3333409.02		
25			384552.63	3333408.77		
26			384553.33	3333408.48		
27			384557.23	3333406.79		
28			384556.71	3333405.60		
29			384558.92	3333404.65		

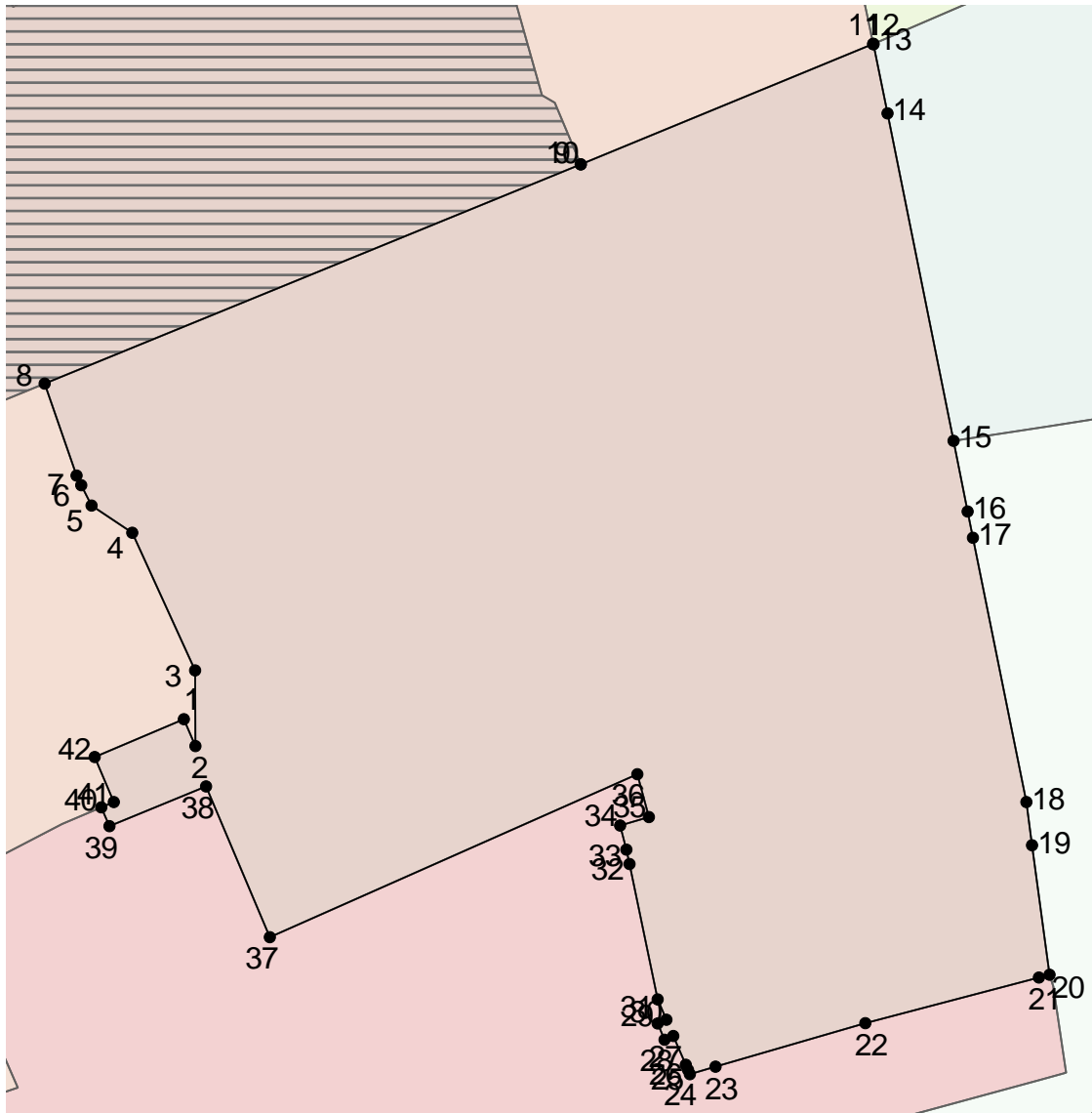
30			384559.43	3333405.84		
31			384562.19	3333404.65		
32			384580.51	3333400.85		
33			384582.46	3333400.44		
34			384585.73	3333399.57		
35			384586.87	3333403.50		
36			384592.66	3333401.92		
37			384570.58	3333352.18		
38			384591.01	3333343.54		
39			384585.61	3333330.45		
40			384588.15	3333329.34		
41			384588.87	3333331.04		
42			384595.00	3333328.48		
1			384600.10	3333340.55		

3. Сведения о характерных точках части (частей) границы объекта

Обозначение характерных точек части границ	Существующие координаты, м		Измененные (уточненные) координаты, м		Метод определения координат и средняя квадратическая погрешность положения характерной точки (Mt), м	Описание обозначения точки
	X	Y	X	Y		
1	2	3	4	5	6	7

ОПИСАНИЕ МЕСТОПОЛОЖЕНИЯ ГРАНИЦ  
ЗОНЫ ЗАСТРОЙКИ МНОГОЭТАЖНЫМИ ЖИЛЫМИ ДОМАМИ (9 ЭТ. И БОЛЕЕ) (ЖЗ-104)  
(наименование объекта)

План границ объекта



Масштаб 1: 1000

Используемые условные знаки и обозначения:

Подпись \_\_\_\_\_ Дата " \_ " \_\_\_\_\_ г.

Место для оттиска печати (при наличии) лица, составившего описание местоположения

границ объекта
----------------

Лист N 651
------------

<p>ОПИСАНИЕ МЕСТОПОЛОЖЕНИЯ ГРАНИЦ  <u>ЗОНЫ ЗАСТРОЙКИ МНОГОЭТАЖНЫМИ ЖИЛЫМИ ДОМАМИ (9 ЭТ. И БОЛЕЕ) (ЖЗ-104)</u>  (наименование объекта местоположение границ, которого описано  (далее - объект)</p> <hr/>		
Сведения об объекте		
N п/п	Характеристики объекта	Описание характеристик
1	2	3
1	Местоположение объекта	Российская Федерация, Иркутская область, город Иркутск
2	Площадь объекта +/- величина погрешности определения площади (P +/- Дельта P)	17840+/- 0
3	Иные характеристики объекта	ПЭ С-01-01

ОПИСАНИЕ МЕСТОПОЛОЖЕНИЯ ГРАНИЦ ЗОНЫ ЗАСТРОЙКИ МНОГОЭТАЖНЫМИ ЖИЛЫМИ ДОМАМИ (9 ЭТ. И БОЛЕЕ) (ЖЗ-104) (наименование объекта)				
Сведения о местоположении границ объекта				
1. Система координат <u>МСК-38, зона 3</u>				
2. Сведения о характерных точках границ объекта				
Обозначение характерных точек границ	Координаты, м		Метод определения координат и средняя квадратическая погрешность положения характерной точки (Mt), м	Описание обозначения точки
	X	Y		
1	2	3	4	5
1	384700.74	3333173.42	0.3	-
2	384673.79	3333183.44	0.3	-
3	384675.17	3333186.84	0.3	-
4	384645.51	3333197.85	0.3	-
5	384647.96	3333204.67	0.3	-
6	384648.59	3333206.44	0.3	-
7	384649.70	3333206.79	0.3	-
8	384657.79	3333228.79	0.3	-
9	384658.55	3333230.86	0.3	-
10	384660.93	3333237.12	0.3	-
11	384616.84	3333251.58	0.3	-
12	384600.52	3333211.65	0.3	-
13	384559.17	3333110.56	0.3	-
14	384620.64	3333089.65	0.3	-
15	384658.90	3333076.62	0.3	-
16	384717.17	3333056.79	0.3	-
17	384745.44	3333047.18	0.3	-



18	384764.82	3333091.41	0.3	-
19	384754.59	3333095.26	0.3	-
20	384752.45	3333096.61	0.3	-
21	384714.46	3333110.92	0.3	-
22	384712.41	3333110.32	0.3	-
23	384703.94	3333107.87	0.3	-
24	384697.61	3333109.42	0.3	-
25	384697.17	3333107.90	0.3	-
26	384681.34	3333113.75	0.3	-
27	384680.68	3333112.01	0.3	-
28	384678.68	3333112.30	0.3	-
29	384675.63	3333113.40	0.3	-
30	384680.56	3333124.07	0.3	-
31	384682.59	3333131.53	0.3	-
32	384683.64	3333131.07	0.3	-
33	384688.76	3333142.65	0.3	-
34	384689.88	3333147.44	0.3	-
35	384689.84	3333154.26	0.3	-
36	384690.33	3333155.32	0.3	-
37	384686.46	3333156.95	0.3	-
38	384688.73	3333162.64	0.3	-
39	384695.86	3333160.02	0.3	-
40	384700.30	3333172.81	0.3	-
1	384700.74	3333173.42	0.3	-

3. Сведения о характерных точках части (частей) границы объекта

Обозначение характерных точек части границы	Координаты, м		Метод определения координат и средняя квадратическая погрешность положения характерной точки (Mt), м	Описание обозначения точки
	X	Y		

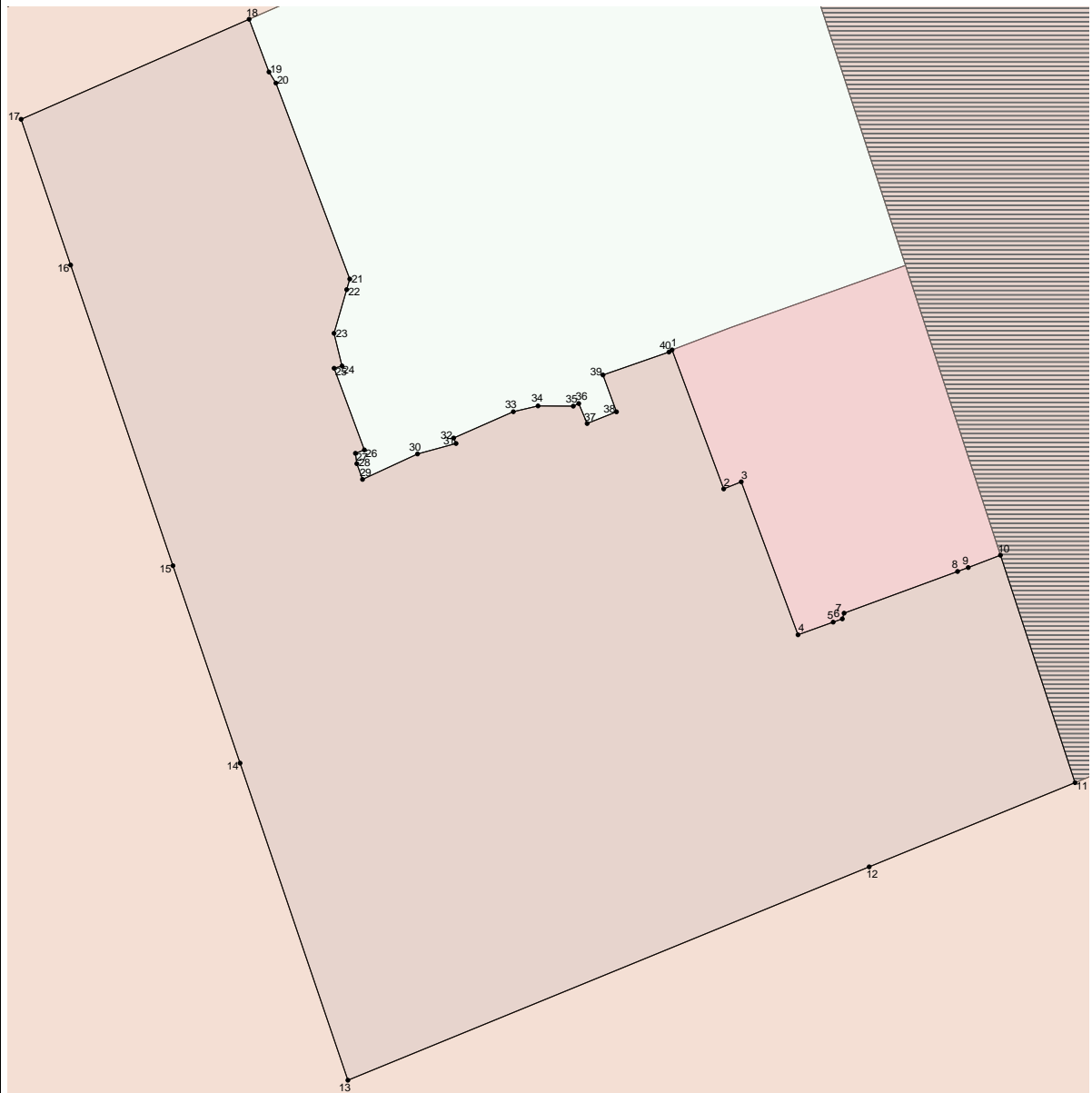
1	2	3	4	5

ОПИСАНИЕ МЕСТОПОЛОЖЕНИЯ ГРАНИЦ ЗОНЫ ЗАСТРОЙКИ МНОГОЭТАЖНЫМИ ЖИЛЫМИ ДОМАМИ (9 ЭТ. И БОЛЕЕ) (ЖЗ-104) (наименование объекта)						
Сведения о местоположении измененных (уточненных) границ объекта						
1. Система координат <u>МСК-38, зона 3</u>						
2. Сведения о характерных точках границ объекта						
Обозначение характерных точек границ	Существующие координаты, м		Измененные (уточненные) координаты, м		Метод определения координат и средняя квадратическая погрешность положения характерной точки (Mt), м	Описание обозначения точки
	X	Y	X	Y		
1	2	3	4	5	6	7
1			384700.74	3333173.42		
2			384673.79	3333183.44		
3			384675.17	3333186.84		
4			384645.51	3333197.85		
5			384647.96	3333204.67		
6			384648.59	3333206.44		
7			384649.70	3333206.79		
8			384657.79	3333228.79		
9			384658.55	3333230.86		
10			384660.93	3333237.12		
11			384616.84	3333251.58		
12			384600.52	3333211.65		
13			384559.17	3333110.56		
14			384620.64	3333089.65		
15			384658.90	3333076.62		
16			384717.17	3333056.79		
17			384745.44	3333047.18		
18			384764.82	3333091.41		
19			384754.59	3333095.26		
20			384752.45	3333096.61		
21			384714.46	3333110.92		
22			384712.41	3333110.32		
23			384703.94	3333107.87		
24			384697.61	3333109.42		
25			384697.17	3333107.90		
26			384681.34	3333113.75		
27			384680.68	3333112.01		
28			384678.68	3333112.30		
29			384675.63	3333113.40		

30			384680.56	3333124.07		
31			384682.59	3333131.53		
32			384683.64	3333131.07		
33			384688.76	3333142.65		
34			384689.88	3333147.44		
35			384689.84	3333154.26		
36			384690.33	3333155.32		
37			384686.46	3333156.95		
38			384688.73	3333162.64		
39			384695.86	3333160.02		
40			384700.30	3333172.81		
1			384700.74	3333173.42		
3. Сведения о характерных точках части (частей) границы объекта						
Обозначение характерных точек части границ	Существующие координаты, м		Измененные (уточненные) координаты, м		Метод определения координат и средняя квадратическая погрешность положения характерной точки (Mt), м	Описание обозначения точки
	X	Y	X	Y		
1	2	3	4	5	6	7

ОПИСАНИЕ МЕСТОПОЛОЖЕНИЯ ГРАНИЦ  
ЗОНЫ ЗАСТРОЙКИ МНОГОЭТАЖНЫМИ ЖИЛЫМИ ДОМАМИ (9 ЭТ. И БОЛЕЕ) (ЖЗ-104)  
(наименование объекта)

План границ объекта

Масштаб 1: 500

Используемые условные знаки и обозначения:

Подпись \_\_\_\_\_ Дата " \_ " \_\_\_\_\_ г.

Место для оттиска печати (при наличии) лица, составившего описание местоположения границ объекта

Лист N 658

ОПИСАНИЕ МЕСТОПОЛОЖЕНИЯ ГРАНИЦ ЗОНЫ ЗАСТРОЙКИ МНОГОЭТАЖНЫМИ ЖИЛЫМИ ДОМАМИ (9 ЭТ. И БОЛЕЕ)/РЗТ (ЖЗ-104/РЗТ) (наименование объекта местоположение границ, которого описано (далее - объект)		
Сведения об объекте		
N п/п	Характеристики объекта	Описание характеристик
1	2	3
1	Местоположение объекта	Российская Федерация, Иркутская область, город Иркутск
2	Площадь объекта +/- величина погрешности определения площади (P +/- Дельта P)	24219+/- 0
3	Иные характеристики объекта	ПЭ С-01-01

ОПИСАНИЕ МЕСТОПОЛОЖЕНИЯ ГРАНИЦ ЗОНЫ ЗАСТРОЙКИ МНОГОЭТАЖНЫМИ ЖИЛЫМИ ДОМАМИ (9 ЭТ. И БОЛЕЕ)/РЗТ (ЖЗ-104/РЗТ) (наименование объекта)				
Сведения о местоположении границ объекта				
1. Система координат <u>МСК-38, зона 3</u>				
2. Сведения о характерных точках границ объекта				
Обозначение характерных точек границ	Координаты, м		Метод определения координат и средняя квадратическая погрешность положения характерной точки (Mt), м	Описание обозначения точки
	X	Y		
1	2	3	4	5
1	384736.19	3333332.63	0.3	-
2	384744.32	3333327.37	0.3	-
3	384755.71	3333306.88	0.3	-
4	384747.71	3333288.54	0.3	-
5	384737.47	3333293.35	0.3	-
6	384739.27	3333297.48	0.3	-
7	384735.40	3333299.25	0.3	-
8	384724.98	3333304.05	0.3	-
9	384724.96	3333304.03	0.3	-
10	384713.57	3333309.24	0.3	-
11	384702.57	3333314.29	0.3	-
12	384701.35	3333314.92	0.3	-
13	384696.56	3333317.41	0.3	-
14	384709.38	3333345.37	0.3	-
15	384697.75	3333350.89	0.3	-
16	384704.39	3333370.94	0.3	-
17	384707.53	3333378.56	0.3	-

18	384706.94	3333382.69	0.3	-
19	384684.56	3333389.02	0.3	-
20	384683.55	3333390.76	0.3	-
21	384675.21	3333394.25	0.3	-
22	384675.20	3333394.25	0.3	-
23	384645.53	3333321.70	0.3	-
24	384636.77	3333300.30	0.3	-
25	384616.84	3333251.58	0.3	-
25	384616.84	3333251.58	0.3	-
26	384660.93	3333237.12	0.3	-
27	384701.17	3333223.92	0.3	-
28	384717.11	3333218.69	0.3	-
29	384807.59	3333189.08	0.3	-
30	384855.16	3333307.50	0.3	-
31	384845.69	3333311.29	0.3	-
32	384819.30	3333321.83	0.3	-
33	384818.44	3333319.63	0.3	-
34	384816.42	3333320.44	0.3	-
35	384809.82	3333323.08	0.3	-
36	384783.37	3333328.48	0.3	-
37	384777.56	3333326.45	0.3	-
38	384771.59	3333327.60	0.3	-
39	384766.30	3333331.56	0.3	-
40	384763.32	3333333.05	0.3	-
41	384765.84	3333339.31	0.3	-
42	384760.38	3333341.90	0.3	-
43	384742.52	3333342.23	0.3	-
1	384736.19	3333332.63	0.3	-

3. Сведения о характерных точках части (частей) границы объекта



Обозначение характерных точек части границы	Координаты, м		Метод определения координат и средняя квадратическая погрешность положения характерной точки (Mt), м	Описание обозначения точки
	X	Y		
1	2	3	4	5

ОПИСАНИЕ МЕСТОПОЛОЖЕНИЯ ГРАНИЦ ЗОНЫ ЗАСТРОЙКИ МНОГОЭТАЖНЫМИ ЖИЛЫМИ ДОМАМИ (9 ЭТ. И БОЛЕЕ)/РЗТ (ЖЗ-104/РЗТ) (наименование объекта)						
Сведения о местоположении измененных (уточненных) границ объекта						
1. Система координат <u>МСК-38, зона 3</u>						
2. Сведения о характерных точках границ объекта						
Обозначение характерных точек границ	Существующие координаты, м		Измененные (уточненные) координаты, м		Метод определения координат и средняя квадратическая погрешность положения характерной точки (Mt), м	Описание обозначения точки
	X	Y	X	Y		
1	2	3	4	5	6	7
1			384736.19	3333332.63		
2			384744.32	3333327.37		
3			384755.71	3333306.88		
4			384747.71	3333288.54		
5			384737.47	3333293.35		
6			384739.27	3333297.48		
7			384735.40	3333299.25		
8			384724.98	3333304.05		
9			384724.96	3333304.03		
10			384713.57	3333309.24		
11			384702.57	3333314.29		
12			384701.35	3333314.92		
13			384696.56	3333317.41		
14			384709.38	3333345.37		
15			384697.75	3333350.89		
16			384704.39	3333370.94		
17			384707.53	3333378.56		
18			384706.94	3333382.69		
19			384684.56	3333389.02		
20			384683.55	3333390.76		
21			384675.21	3333394.25		
22			384675.20	3333394.25		
23			384645.53	3333321.70		
24			384636.77	3333300.30		
25			384616.84	3333251.58		
25			384616.84	3333251.58		
26			384660.93	3333237.12		
27			384701.17	3333223.92		
28			384717.11	3333218.69		

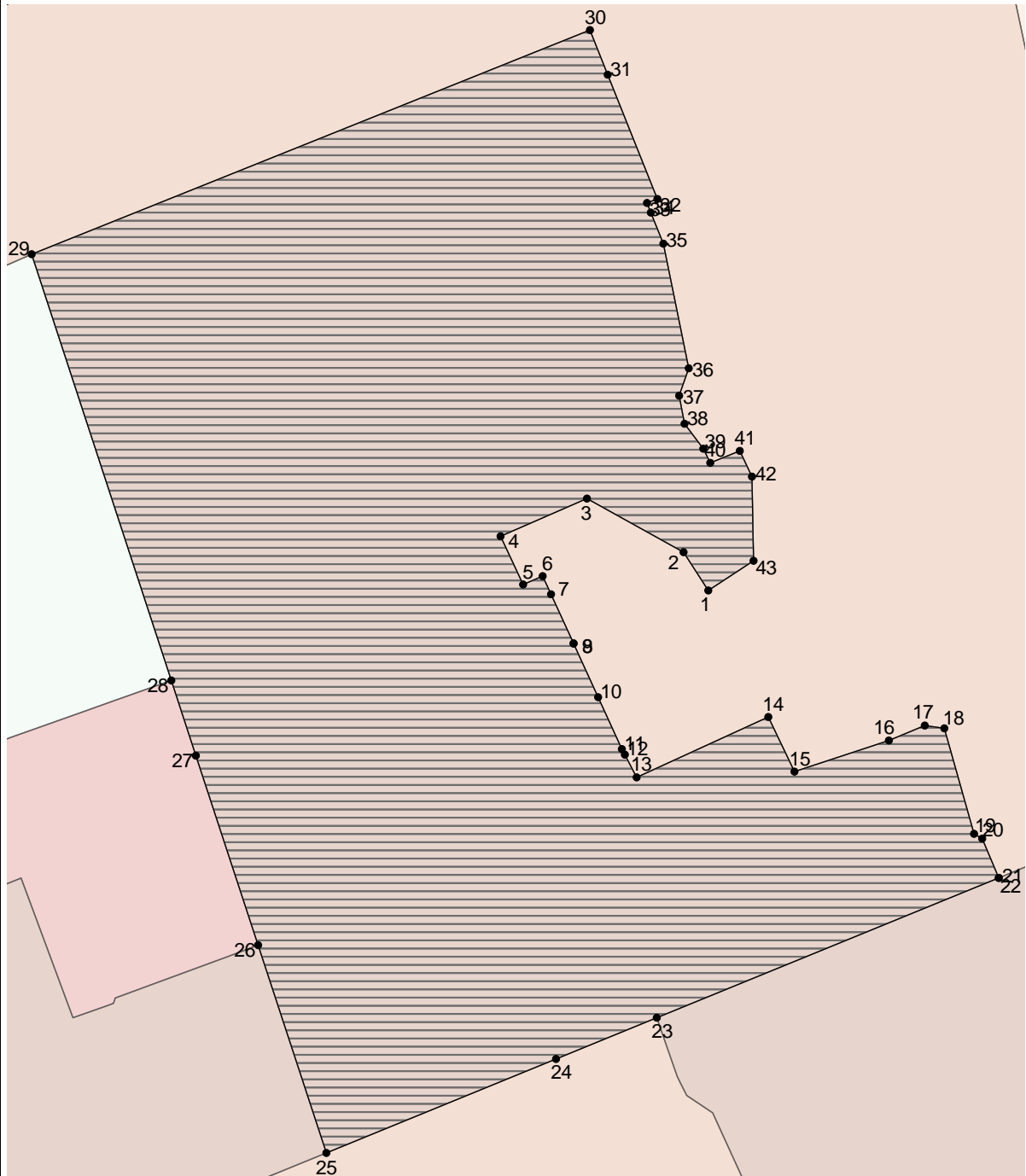
29			384807.59	3333189.08		
30			384855.16	3333307.50		
31			384845.69	3333311.29		
32			384819.30	3333321.83		
33			384818.44	3333319.63		
34			384816.42	3333320.44		
35			384809.82	3333323.08		
36			384783.37	3333328.48		
37			384777.56	3333326.45		
38			384771.59	3333327.60		
39			384766.30	3333331.56		
40			384763.32	3333333.05		
41			384765.84	3333339.31		
42			384760.38	3333341.90		
43			384742.52	3333342.23		
1			384736.19	3333332.63		

3. Сведения о характерных точках части (частей) границы объекта

Обозначение характерных точек части границ	Существующие координаты, м		Измененные (уточненные) координаты, м		Метод определения координат и средняя квадратическая погрешность положения характерной точки (Mt), м	Описание обозначения точки
	X	Y	X	Y		
1	2	3	4	5	6	7

ОПИСАНИЕ МЕСТОПОЛОЖЕНИЯ ГРАНИЦ  
ЗОНЫ ЗАСТРОЙКИ МНОГОЭТАЖНЫМИ ЖИЛЫМИ ДОМАМИ (9 ЭТ. И БОЛЕЕ)/РЗТ (ЖЗ-104/РЗТ)  
(наименование объекта)

План границ объекта

Масштаб 1: 1000

Используемые условные знаки и обозначения:

Подпись \_\_\_\_\_ Дата " \_\_ " \_\_\_\_\_ г.

Место для оттиска печати (при наличии) лица, составившего описание местоположения границ объекта

Лист N 665

ОПИСАНИЕ МЕСТОПОЛОЖЕНИЯ ГРАНИЦ <u>ЗОНЫ ДЕЛОВОГО, ОБЩЕСТВЕННОГО И КОММЕРЧЕСКОГО НАЗНАЧЕНИЯ (ОДЗ-201)</u> (наименование объекта местоположение границ, которого описано (далее - объект) _____		
Сведения об объекте		
N п/п	Характеристики объекта	Описание характеристик
1	2	3
1	Местоположение объекта	Российская Федерация, Иркутская область, город Иркутск
2	Площадь объекта +/- величина погрешности определения площади (P +/- Дельта P)	7647+/- 0
3	Иные характеристики объекта	ПЭ С-01-01

ОПИСАНИЕ МЕСТОПОЛОЖЕНИЯ ГРАНИЦ ЗОНЫ ДЕЛОВОГО, ОБЩЕСТВЕННОГО И КОММЕРЧЕСКОГО НАЗНАЧЕНИЯ (ОДЗ-201) (наименование объекта)				
Сведения о местоположении границ объекта				
1. Система координат <u>МСК-38, зона 3</u>				
2. Сведения о характерных точках границ объекта				
Обозначение характерных точек границ	Координаты, м		Метод определения координат и средняя квадратическая погрешность положения характерной точки (Mt), м	Описание обозначения точки
	X	Y		
1	2	3	4	5
1	384517.84	3333333.94	0.3	-
2	384520.41	3333333.17	0.3	-
3	384522.34	3333332.59	0.3	-
4	384520.87	3333327.36	0.3	-
5	384513.15	3333300.71	0.3	-
6	384512.75	3333299.33	0.3	-
7	384509.64	3333288.59	0.3	-
8	384511.75	3333287.87	0.3	-
9	384531.90	3333280.91	0.3	-
10	384537.07	3333279.07	0.3	-
11	384540.65	3333289.69	0.3	-
12	384543.81	3333299.04	0.3	-
13	384543.57	3333299.14	0.3	-
14	384545.11	3333302.84	0.3	-
15	384550.25	3333318.05	0.3	-
16	384568.17	3333310.24	0.3	-
17	384576.84	3333310.00	0.3	-

18	384580.26	3333313.16	0.3	-
19	384585.93	3333324.08	0.3	-
20	384588.15	3333329.34	0.3	-
21	384585.61	3333330.45	0.3	-
22	384591.01	3333343.54	0.3	-
23	384570.58	3333352.18	0.3	-
24	384592.66	3333401.92	0.3	-
25	384586.87	3333403.50	0.3	-
26	384585.73	3333399.57	0.3	-
27	384582.46	3333400.44	0.3	-
28	384580.51	3333400.85	0.3	-
29	384562.19	3333404.65	0.3	-
30	384559.43	3333405.84	0.3	-
31	384558.92	3333404.65	0.3	-
32	384556.71	3333405.60	0.3	-
33	384557.23	3333406.79	0.3	-
34	384553.33	3333408.48	0.3	-
35	384552.63	3333408.77	0.3	-
36	384552.05	3333409.02	0.3	-
37	384553.06	3333412.49	0.3	-
38	384558.95	3333432.77	0.3	-
39	384565.14	3333456.26	0.3	-
40	384565.53	3333457.73	0.3	-
41	384563.94	3333458.24	0.3	-
42	384552.25	3333459.97	0.3	-
43	384552.15	3333459.54	0.3	-
44	384551.26	3333456.30	0.3	-
45	384545.07	3333433.59	0.3	-
46	384541.50	3333433.80	0.3	-

47	384532.58	3333406.16	0.3	-
48	384535.81	3333403.97	0.3	-
49	384533.63	3333400.89	0.3	-
50	384530.27	3333403.17	0.3	-
51	384528.20	3333400.17	0.3	-
52	384530.22	3333398.85	0.3	-
53	384518.48	3333362.48	0.3	-
54	384515.42	3333363.62	0.3	-
55	384512.69	3333364.57	0.3	-
56	384512.41	3333363.46	0.3	-
57	384506.37	3333340.81	0.3	-
58	384505.52	3333337.61	0.3	-
59	384507.25	3333337.10	0.3	-
60	384515.71	3333334.58	0.3	-
1	384517.84	3333333.94	0.3	-
3. Сведения о характерных точках части (частей) границы объекта				
Обозначение характерных точек части границы	Координаты, м		Метод определения координат и средняя квадратическая погрешность положения характерной точки (Mt), м	Описание обозначения точки
	X	Y		
1	2	3	4	5



ОПИСАНИЕ МЕСТОПОЛОЖЕНИЯ ГРАНИЦ ЗОНЫ ДЕЛОВОГО, ОБЩЕСТВЕННОГО И КОММЕРЧЕСКОГО НАЗНАЧЕНИЯ (ОДЗ-201) (наименование объекта)						
Сведения о местоположении измененных (уточненных) границ объекта						
1. Система координат <u>МСК-38, зона 3</u>						
2. Сведения о характерных точках границ объекта						
Обозначение характерных точек границ	Существующие координаты, м		Измененные (уточненные) координаты, м		Метод определения координат и средняя квадратическая погрешность положения характерной точки (Mt), м	Описание обозначения точки
	X	Y	X	Y		
1	2	3	4	5	6	7
1			384517.84	3333333.94		
2			384520.41	3333333.17		
3			384522.34	3333332.59		
4			384520.87	3333327.36		
5			384513.15	3333300.71		
6			384512.75	3333299.33		
7			384509.64	3333288.59		
8			384511.75	3333287.87		
9			384531.90	3333280.91		
10			384537.07	3333279.07		
11			384540.65	3333289.69		
12			384543.81	3333299.04		
13			384543.57	3333299.14		
14			384545.11	3333302.84		
15			384550.25	3333318.05		
16			384568.17	3333310.24		
17			384576.84	3333310.00		
18			384580.26	3333313.16		
19			384585.93	3333324.08		
20			384588.15	3333329.34		
21			384585.61	3333330.45		
22			384591.01	3333343.54		
23			384570.58	3333352.18		
24			384592.66	3333401.92		
25			384586.87	3333403.50		
26			384585.73	3333399.57		
27			384582.46	3333400.44		
28			384580.51	3333400.85		
29			384562.19	3333404.65		

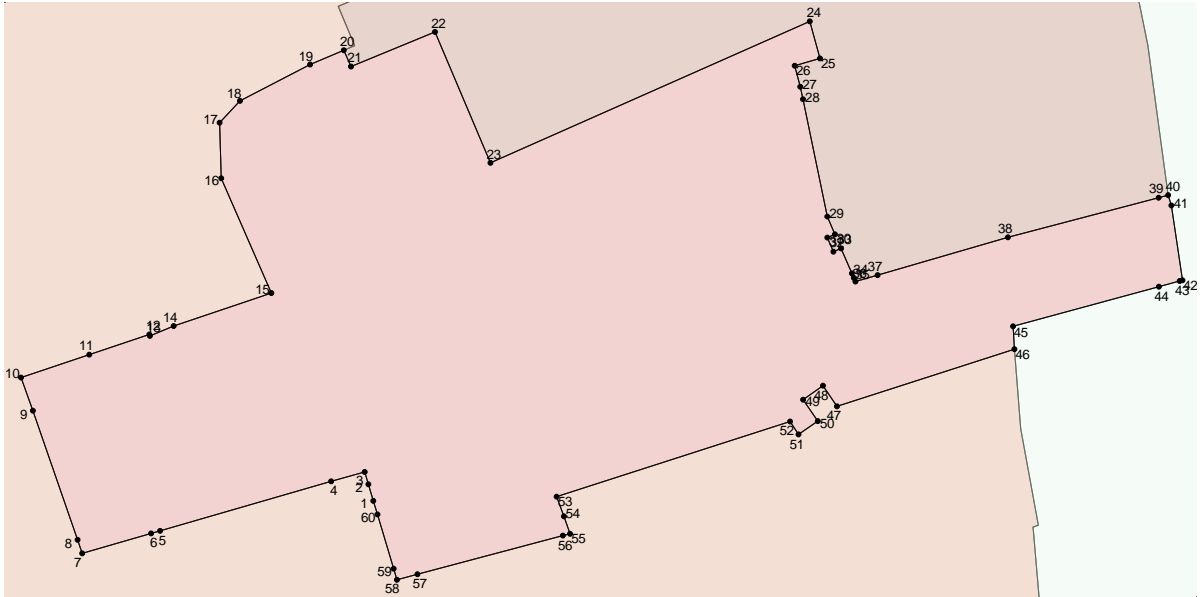
30			384559.43	3333405.84		
31			384558.92	3333404.65		
32			384556.71	3333405.60		
33			384557.23	3333406.79		
34			384553.33	3333408.48		
35			384552.63	3333408.77		
36			384552.05	3333409.02		
37			384553.06	3333412.49		
38			384558.95	3333432.77		
39			384565.14	3333456.26		
40			384565.53	3333457.73		
41			384563.94	3333458.24		
42			384552.25	3333459.97		
43			384552.15	3333459.54		
44			384551.26	3333456.30		
45			384545.07	3333433.59		
46			384541.50	3333433.80		
47			384532.58	3333406.16		
48			384535.81	3333403.97		
49			384533.63	3333400.89		
50			384530.27	3333403.17		
51			384528.20	3333400.17		
52			384530.22	3333398.85		
53			384518.48	3333362.48		
54			384515.42	3333363.62		
55			384512.69	3333364.57		
56			384512.41	3333363.46		
57			384506.37	3333340.81		
58			384505.52	3333337.61		
59			384507.25	3333337.10		
60			384515.71	3333334.58		
1			384517.84	3333333.94		

3. Сведения о характерных точках части (частей) границы объекта

Обозначение характерных точек части границ	Существующие координаты, м		Измененные (уточненные) координаты, м		Метод определения координат и средняя квадратическая погрешность положения характерной точки (Mt), м	Описание обозначения точки
	X	Y	X	Y		
1	2	3	4	5	6	7

ОПИСАНИЕ МЕСТОПОЛОЖЕНИЯ ГРАНИЦ  
ЗОНЫ ДЕЛОВОГО, ОБЩЕСТВЕННОГО И КОММЕРЧЕСКОГО НАЗНАЧЕНИЯ (ОДЗ-201)  
(наименование объекта)

План границ объекта



Масштаб 1: 500

Используемые условные знаки и обозначения:

Подпись \_\_\_\_\_ Дата " \_\_ " \_\_\_\_\_ г.

Место для оттиска печати (при наличии) лица, составившего описание местоположения границ объекта

ОПИСАНИЕ МЕСТОПОЛОЖЕНИЯ ГРАНИЦ  
ЗОНЫ ДЕЛОВОГО, ОБЩЕСТВЕННОГО И КОММЕРЧЕСКОГО НАЗНАЧЕНИЯ (ОДЗ-201)  
(наименование объекта местоположение границ, которого описано  
(далее - объект)

Сведения об объекте

N п/п	Характеристики объекта	Описание характеристик
1	2	3
1	Местоположение объекта	Российская Федерация, Иркутская область, город Иркутск
2	Площадь объекта +/- величина погрешности определения площади (Р +/- Дельта Р)	2686+/- 0
3	Иные характеристики объекта	ПЭ С-01-01

ОПИСАНИЕ МЕСТОПОЛОЖЕНИЯ ГРАНИЦ ЗОНЫ ДЕЛОВОГО, ОБЩЕСТВЕННОГО И КОММЕРЧЕСКОГО НАЗНАЧЕНИЯ (ОДЗ-201) (наименование объекта)				
Сведения о местоположении границ объекта				
1. Система координат <u>МСК-38, зона 3</u>				
2. Сведения о характерных точках границ объекта				
Обозначение характерных точек границ	Координаты, м		Метод определения координат и средняя квадратическая погрешность положения характерной точки (Mt), м	Описание обозначения точки
	X	Y		
1	2	3	4	5
1	384660.93	3333237.12	0.3	-
2	384658.55	3333230.86	0.3	-
3	384657.79	3333228.79	0.3	-
4	384649.70	3333206.79	0.3	-
5	384648.59	3333206.44	0.3	-
6	384647.96	3333204.67	0.3	-
7	384645.51	3333197.85	0.3	-
8	384675.17	3333186.84	0.3	-
9	384673.79	3333183.44	0.3	-
10	384700.74	3333173.42	0.3	-
11	384705.03	3333184.69	0.3	-
12	384710.46	3333199.98	0.3	-
13	384712.44	3333205.53	0.3	-
14	384717.11	3333218.69	0.3	-
15	384701.17	3333223.92	0.3	-
1	384660.93	3333237.12	0.3	-
3. Сведения о характерных точках части (частей) границы объекта				

Обозначение характерных точек части границы	Координаты, м		Метод определения координат и средняя квадратическая погрешность положения характерной точки (Mt), м	Описание обозначения точки
	X	Y		
1	2	3	4	5

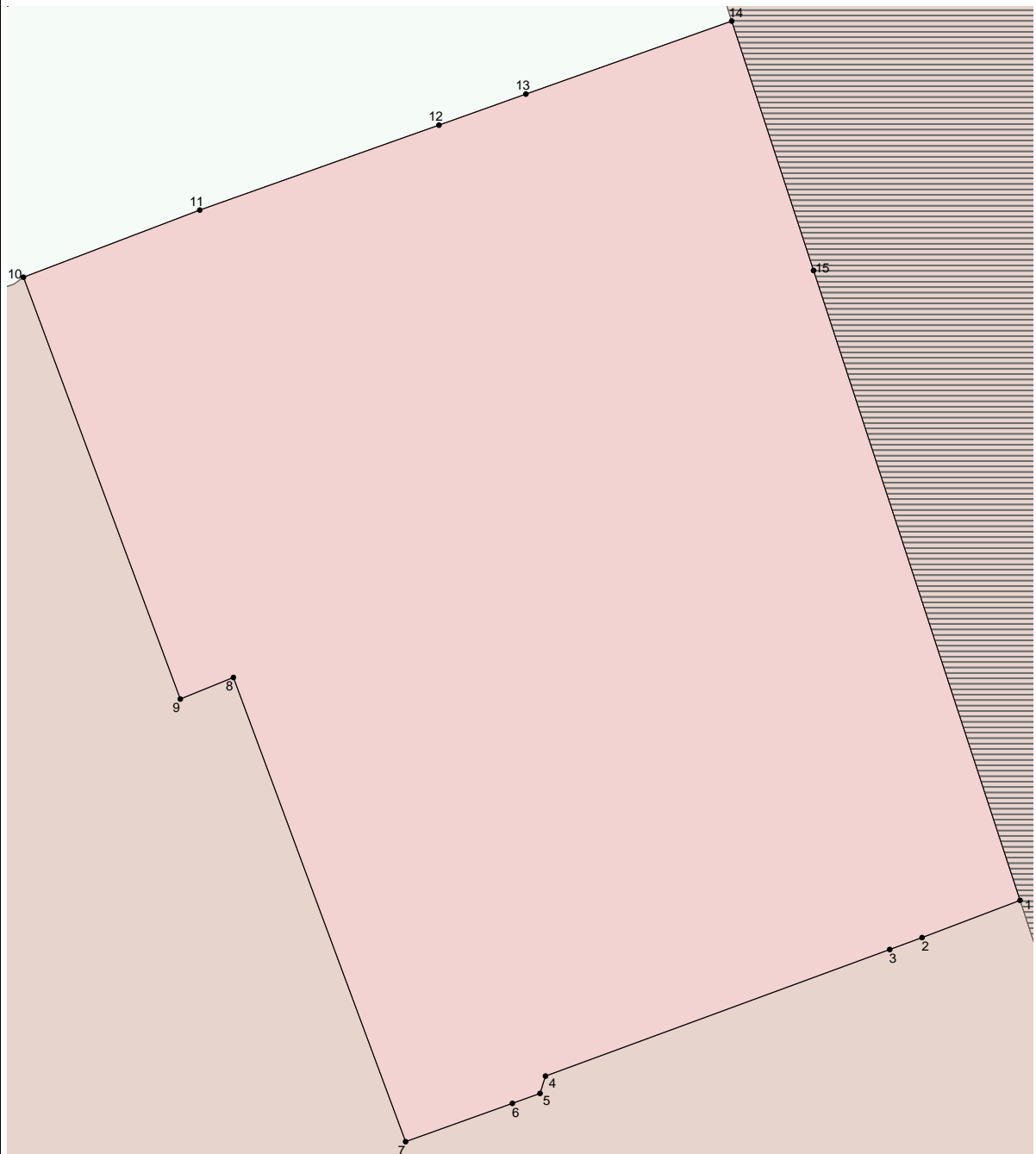
ОПИСАНИЕ МЕСТОПОЛОЖЕНИЯ ГРАНИЦ ЗОНЫ ДЕЛОВОГО, ОБЩЕСТВЕННОГО И КОММЕРЧЕСКОГО НАЗНАЧЕНИЯ (ОДЗ-201) (наименование объекта)						
Сведения о местоположении измененных (уточненных) границ объекта						
1. Система координат <u>МСК-38, зона 3</u>						
2. Сведения о характерных точках границ объекта						
Обозначение характерных точек границ	Существующие координаты, м		Измененные (уточненные) координаты, м		Метод определения координат и средняя квадратическая погрешность положения характерной точки (Mt), м	Описание обозначения точки
	X	Y	X	Y		
1	2	3	4	5	6	7
1			384660.93	3333237.12		
2			384658.55	3333230.86		
3			384657.79	3333228.79		
4			384649.70	3333206.79		
5			384648.59	3333206.44		
6			384647.96	3333204.67		
7			384645.51	3333197.85		
8			384675.17	3333186.84		
9			384673.79	3333183.44		
10			384700.74	3333173.42		
11			384705.03	3333184.69		
12			384710.46	3333199.98		
13			384712.44	3333205.53		
14			384717.11	3333218.69		
15			384701.17	3333223.92		
1			384660.93	3333237.12		
3. Сведения о характерных точках части (частей) границы объекта						
Обозначение характерных точек части границ	Существующие координаты, м		Измененные (уточненные) координаты, м		Метод определения координат и средняя квадратическая погрешность положения характерной точки (Mt), м	Описание обозначения точки
	X	Y	X	Y		

1	2	3	4	5	6	7



ОПИСАНИЕ МЕСТОПОЛОЖЕНИЯ ГРАНИЦ  
ЗОНЫ ДЕЛОВОГО, ОБЩЕСТВЕННОГО И КОММЕРЧЕСКОГО НАЗНАЧЕНИЯ (ОДЗ-201)  
(наименование объекта)

План границ объекта

Масштаб 1: 200

Используемые условные знаки и обозначения:

Подпись \_\_\_\_\_ Дата " \_ " \_\_\_\_\_ г.

Место для оттиска печати (при наличии) лица, составившего описание местоположения границ объекта

Лист N 678

**ОПИСАНИЕ МЕСТОПОЛОЖЕНИЯ ГРАНИЦ  
ЗОНЫ РАЗМЕЩЕНИЯ ОБЪЕКТОВ ЗДРАВООХРАНЕНИЯ И СОЦИАЛЬНОГО ОБЕСПЕЧЕНИЯ**

**(ОДЗ-203)**

(наименование объекта местоположение границ, которого описано  
(далее - объект)

Сведения об объекте

N п/п	Характеристики объекта	Описание характеристик
1	2	3
1	Местоположение объекта	Российская Федерация, Иркутская область, город Иркутск
2	Площадь объекта +/- величина погрешности определения площади (P +/- Дельта P)	47559+/- 0
3	Иные характеристики объекта	ПЭ С-01-01

ОПИСАНИЕ МЕСТОПОЛОЖЕНИЯ ГРАНИЦ ЗОНЫ РАЗМЕЩЕНИЯ ОБЪЕКТОВ ЗДРАВООХРАНЕНИЯ И СОЦИАЛЬНОГО ОБЕСПЕЧЕНИЯ (ОДЗ-203) (наименование объекта)				
Сведения о местоположении границ объекта				
1. Система координат <u>МСК-38, зона 3</u>				
2. Сведения о характерных точках границ объекта				
Обозначение характерных точек границ	Координаты, м		Метод определения координат и средняя квадратическая погрешность положения характерной точки (Mt), м	Описание обозначения точки
	X	Y		
1	2	3	4	5
1	385212.65	3332687.96	0.3	-
2	385165.30	3332696.88	0.3	-
3	385161.06	3332678.41	0.3	-
4	385112.51	3332466.53	0.3	-
5	385108.76	3332450.12	0.3	-
6	385111.28	3332449.64	0.3	-
7	385113.09	3332449.24	0.3	-
8	385113.28	3332449.20	0.3	-
9	385162.26	3332438.26	0.3	-
10	385174.38	3332436.50	0.3	-
11	385178.41	3332436.83	0.3	-
12	385189.69	3332439.71	0.3	-
13	385250.69	3332454.30	0.3	-
14	385274.54	3332427.00	0.3	-
15	385311.33	3332459.14	0.3	-
16	385304.22	3332467.11	0.3	-
17	385309.74	3332468.43	0.3	-

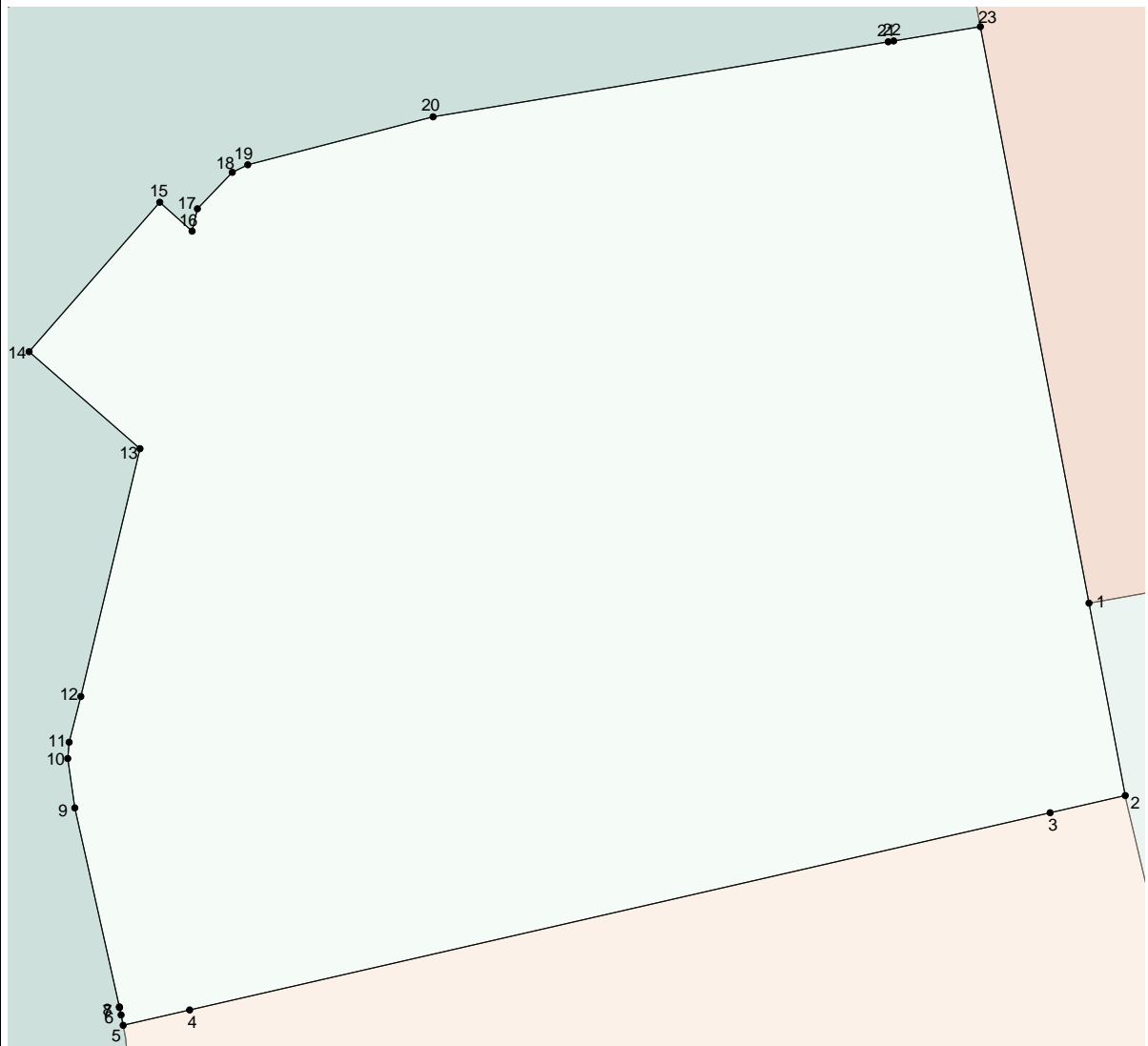
18	385318.73	3332477.00	0.3	-
19	385320.56	3332480.81	0.3	-
20	385332.40	3332526.47	0.3	-
21	385350.84	3332638.54	0.3	-
22	385351.07	3332639.87	0.3	-
23	385354.56	3332661.22	0.3	-
1	385212.65	3332687.96	0.3	-
3. Сведения о характерных точках части (частей) границы объекта				
Обозначение характерных точек части границы	Координаты, м		Метод определения координат и средняя квадратическая погрешность положения характерной точки (Mt), м	Описание обозначения точки
	X	Y		
1	2	3	4	5

ОПИСАНИЕ МЕСТОПОЛОЖЕНИЯ ГРАНИЦ ЗОНЫ РАЗМЕЩЕНИЯ ОБЪЕКТОВ ЗДРАВООХРАНЕНИЯ И СОЦИАЛЬНОГО ОБЕСПЕЧЕНИЯ (ОДЗ-203) (наименование объекта)						
Сведения о местоположении измененных (уточненных) границ объекта						
1. Система координат <u>МСК-38, зона 3</u>						
2. Сведения о характерных точках границ объекта						
Обозначение характерных точек границ	Существующие координаты, м		Измененные (уточненные) координаты, м		Метод определения координат и средняя квадратическая погрешность положения характерной точки (Mt), м	Описание обозначения точки
	X	Y	X	Y		
1	2	3	4	5	6	7
1			385212.65	3332687.96		
2			385165.30	3332696.88		
3			385161.06	3332678.41		
4			385112.51	3332466.53		
5			385108.76	3332450.12		
6			385111.28	3332449.64		
7			385113.09	3332449.24		
8			385113.28	3332449.20		
9			385162.26	3332438.26		
10			385174.38	3332436.50		
11			385178.41	3332436.83		
12			385189.69	3332439.71		
13			385250.69	3332454.30		
14			385274.54	3332427.00		
15			385311.33	3332459.14		
16			385304.22	3332467.11		
17			385309.74	3332468.43		
18			385318.73	3332477.00		
19			385320.56	3332480.81		
20			385332.40	3332526.47		
21			385350.84	3332638.54		
22			385351.07	3332639.87		
23			385354.56	3332661.22		
1			385212.65	3332687.96		
3. Сведения о характерных точках части (частей) границы объекта						

Обозначение характерных точек части границ	Существующие координаты, м		Измененные (уточненные) координаты, м		Метод определения координат и средняя квадратическая погрешность положения характерной точки (Mt), м	Описание обозначения точки
	X	Y	X	Y		
1	2	3	4	5	6	7

ОПИСАНИЕ МЕСТОПОЛОЖЕНИЯ ГРАНИЦ  
ЗОНЫ РАЗМЕЩЕНИЯ ОБЪЕКТОВ ЗДРАВООХРАНЕНИЯ И СОЦИАЛЬНОГО ОБЕСПЕЧЕНИЯ  
(ОДЗ-203)  
(наименование объекта)

План границ объекта



Масштаб 1: 1000

Используемые условные знаки и обозначения:

Подпись \_\_\_\_\_ Дата " \_\_ " \_\_\_\_\_ г.

Место для отиска печати (при наличии) лица, составившего описание местоположения

границ объекта

Лист N 684

ОПИСАНИЕ МЕСТОПОЛОЖЕНИЯ ГРАНИЦ  
ЗОНЫ РАЗМЕЩЕНИЯ ОБЪЕКТОВ ЗДРАВООХРАНЕНИЯ И СОЦИАЛЬНОГО ОБЕСПЕЧЕНИЯ  
(ОДЗ-203)  
 (наименование объекта местоположение границ, которого описано  
 (далее - объект)

Сведения об объекте

N п/п	Характеристики объекта	Описание характеристик
1	2	3
1	Местоположение объекта	Российская Федерация, Иркутская область, город Иркутск
2	Площадь объекта +/- величина погрешности определения площади (P +/- Дельта P)	35192+/- 0
3	Иные характеристики объекта	ПЭ С-01-01



ОПИСАНИЕ МЕСТОПОЛОЖЕНИЯ ГРАНИЦ  
ЗОНЫ РАЗМЕЩЕНИЯ ОБЪЕКТОВ ЗДРАВООХРАНЕНИЯ И СОЦИАЛЬНОГО ОБЕСПЕЧЕНИЯ  
(ОДЗ-203)  
(наименование объекта)

Сведения о местоположении границ объекта

1. Система координат МСК-38, зона 3

2. Сведения о характерных точках границ объекта

Обозначение характерных точек границ	Координаты, м		Метод определения координат и средняя квадратическая погрешность положения характерной точки (Mt), м	Описание обозначения точки
	X	Y		
1	2	3	4	5
1	384424.05	3333444.08	0.3	-
2	384428.39	3333443.85	0.3	-
3	384437.83	3333443.37	0.3	-
4	384477.93	3333439.79	0.3	-
5	384481.52	3333439.48	0.3	-
6	384484.55	3333439.21	0.3	-
7	384491.21	3333438.64	0.3	-
8	384503.10	3333437.61	0.3	-
9	384513.75	3333436.69	0.3	-
10	384514.02	3333437.52	0.3	-
11	384529.12	3333434.77	0.3	-
12	384541.50	3333433.80	0.3	-
13	384545.07	3333433.59	0.3	-
14	384551.26	3333456.30	0.3	-
15	384552.15	3333459.54	0.3	-
16	384552.25	3333459.97	0.3	-
17	384563.94	3333458.24	0.3	-

18	384565.53	3333457.73	0.3	-
19	384583.05	3333455.36	0.3	-
20	384588.89	3333454.58	0.3	-
21	384624.66	3333447.34	0.3	-
22	384628.22	3333446.63	0.3	-
23	384637.77	3333444.71	0.3	-
24	384639.74	3333457.49	0.3	-
25	384641.58	3333469.35	0.3	-
26	384647.02	3333494.76	0.3	-
27	384647.21	3333502.10	0.3	-
28	384648.33	3333507.86	0.3	-
29	384650.02	3333518.62	0.3	-
30	384653.02	3333533.34	0.3	-
31	384654.28	3333539.20	0.3	-
32	384645.04	3333541.11	0.3	-
33	384647.62	3333555.69	0.3	-
34	384650.41	3333571.37	0.3	-
35	384651.01	3333574.73	0.3	-
36	384652.17	3333581.22	0.3	-
37	384652.92	3333585.51	0.3	-
38	384653.75	3333590.12	0.3	-
39	384654.13	3333592.25	0.3	-
40	384655.04	3333597.39	0.3	-
41	384565.16	3333622.41	0.3	-
42	384517.86	3333634.67	0.3	-
43	384517.43	3333634.78	0.3	-
44	384512.72	3333636.00	0.3	-
45	384507.23	3333637.14	0.3	-
46	384462.31	3333646.48	0.3	-

47	384455.88	3333647.81	0.3	-
48	384454.98	3333648.00	0.3	-
49	384449.82	3333630.03	0.3	-
50	384448.43	3333625.18	0.3	-
51	384447.62	3333622.39	0.3	-
52	384446.49	3333618.45	0.3	-
53	384446.37	3333617.67	0.3	-
54	384445.45	3333611.54	0.3	-
55	384446.05	3333598.05	0.3	-
56	384446.39	3333590.43	0.3	-
57	384446.45	3333586.90	0.3	-
58	384440.42	3333586.60	0.3	-
59	384431.82	3333582.37	0.3	-
60	384425.97	3333578.19	0.3	-
61	384423.96	3333576.29	0.3	-
62	384428.17	3333571.20	0.3	-
63	384449.70	3333536.97	0.3	-
64	384454.38	3333527.80	0.3	-
65	384455.48	3333525.63	0.3	-
66	384462.60	3333518.29	0.3	-
67	384466.52	3333512.32	0.3	-
68	384458.37	3333503.03	0.3	-
69	384454.86	3333500.12	0.3	-
70	384454.84	3333500.09	0.3	-
71	384454.68	3333499.92	0.3	-
72	384454.53	3333499.76	0.3	-
73	384452.35	3333497.42	0.3	-
74	384449.24	3333494.07	0.3	-
75	384441.32	3333485.60	0.3	-

76	384434.20	3333477.93	0.3	-
77	384434.92	3333477.77	0.3	-
78	384432.72	3333474.54	0.3	-
79	384425.35	3333448.91	0.3	-
80	384425.04	3333447.64	0.3	-
81	384425.00	3333447.47	0.3	-
82	384424.60	3333445.85	0.3	-
1	384424.05	3333444.08	0.3	-
83	384447.48	3333470.65	0.3	-
84	384446.80	3333471.02	0.3	-
85	384449.71	3333474.86	0.3	-
86	384449.79	3333474.95	0.3	-
87	384449.87	3333475.04	0.3	-
88	384460.98	3333486.67	0.3	-
89	384471.52	3333497.46	0.3	-
90	384471.53	3333497.46	0.3	-
91	384471.97	3333497.90	0.3	-
92	384472.33	3333497.33	0.3	-
93	384477.53	3333488.74	0.3	-
94	384479.21	3333477.07	0.3	-
95	384479.23	3333473.35	0.3	-
96	384478.60	3333470.82	0.3	-
97	384476.92	3333464.05	0.3	-
98	384463.24	3333461.02	0.3	-
99	384460.91	3333462.40	0.3	-
100	384457.77	3333464.27	0.3	-
101	384451.63	3333468.37	0.3	-
83	384447.48	3333470.65	0.3	-
102	384533.30	3333479.74	0.3	-

103	384531.46	3333472.30	0.3	-
104	384531.52	3333469.49	0.3	-
105	384530.64	3333463.15	0.3	-
106	384519.86	3333464.73	0.3	-
107	384511.89	3333465.91	0.3	-
108	384506.63	3333463.10	0.3	-
109	384503.74	3333467.11	0.3	-
110	384501.54	3333470.15	0.3	-
111	384500.48	3333473.03	0.3	-
112	384500.12	3333479.05	0.3	-
113	384499.98	3333480.30	0.3	-
114	384499.66	3333483.10	0.3	-
115	384499.44	3333485.00	0.3	-
116	384499.10	3333487.90	0.3	-
117	384499.97	3333493.94	0.3	-
118	384502.36	3333495.90	0.3	-
119	384504.67	3333498.47	0.3	-
120	384506.71	3333499.38	0.3	-
121	384509.91	3333499.02	0.3	-
122	384514.80	3333498.44	0.3	-
123	384518.20	3333498.73	0.3	-
124	384523.75	3333497.71	0.3	-
125	384525.22	3333503.94	0.3	-
126	384533.40	3333502.22	0.3	-
127	384532.34	3333497.99	0.3	-
128	384533.98	3333497.14	0.3	-
129	384532.74	3333495.28	0.3	-
130	384534.92	3333494.25	0.3	-
131	384533.68	3333483.17	0.3	-

102	384533.30	3333479.74	0.3	-
3. Сведения о характерных точках части (частей) границы объекта				
Обозначение характерных точек части границы	Координаты, м		Метод определения координат и средняя квадратическая погрешность положения характерной точки (Mt), м	Описание обозначения точки
	X	Y		
1	2	3	4	5

ОПИСАНИЕ МЕСТОПОЛОЖЕНИЯ ГРАНИЦ ЗОНЫ РАЗМЕЩЕНИЯ ОБЪЕКТОВ ЗДРАВООХРАНЕНИЯ И СОЦИАЛЬНОГО ОБЕСПЕЧЕНИЯ (ОДЗ-203) (наименование объекта)						
Сведения о местоположении измененных (уточненных) границ объекта						
1. Система координат <u>МСК-38, зона 3</u>						
2. Сведения о характерных точках границ объекта						
Обозначение характерных точек границ	Существующие координаты, м		Измененные (уточненные) координаты, м		Метод определения координат и средняя квадратическая погрешность положения характерной точки (Mt), м	Описание обозначения точки
	X	Y	X	Y		
1	2	3	4	5	6	7
1			384424.05	3333444.08		
2			384428.39	3333443.85		
3			384437.83	3333443.37		
4			384477.93	3333439.79		
5			384481.52	3333439.48		
6			384484.55	3333439.21		
7			384491.21	3333438.64		
8			384503.10	3333437.61		
9			384513.75	3333436.69		
10			384514.02	3333437.52		
11			384529.12	3333434.77		
12			384541.50	3333433.80		
13			384545.07	3333433.59		
14			384551.26	3333456.30		
15			384552.15	3333459.54		
16			384552.25	3333459.97		
17			384563.94	3333458.24		
18			384565.53	3333457.73		
19			384583.05	3333455.36		
20			384588.89	3333454.58		
21			384624.66	3333447.34		
22			384628.22	3333446.63		
23			384637.77	3333444.71		
24			384639.74	3333457.49		
25			384641.58	3333469.35		
26			384647.02	3333494.76		
27			384647.21	3333502.10		
28			384648.33	3333507.86		

29		384650.02	3333518.62
30		384653.02	3333533.34
31		384654.28	3333539.20
32		384645.04	3333541.11
33		384647.62	3333555.69
34		384650.41	3333571.37
35		384651.01	3333574.73
36		384652.17	3333581.22
37		384652.92	3333585.51
38		384653.75	3333590.12
39		384654.13	3333592.25
40		384655.04	3333597.39
41		384565.16	3333622.41
42		384517.86	3333634.67
43		384517.43	3333634.78
44		384512.72	3333636.00
45		384507.23	3333637.14
46		384462.31	3333646.48
47		384455.88	3333647.81
48		384454.98	3333648.00
49		384449.82	3333630.03
50		384448.43	3333625.18
51		384447.62	3333622.39
52		384446.49	3333618.45
53		384446.37	3333617.67
54		384445.45	3333611.54
55		384446.05	3333598.05
56		384446.39	3333590.43
57		384446.45	3333586.90
58		384440.42	3333586.60
59		384431.82	3333582.37
60		384425.97	3333578.19
61		384423.96	3333576.29
62		384428.17	3333571.20
63		384449.70	3333536.97
64		384454.38	3333527.80
65		384455.48	3333525.63
66		384462.60	3333518.29
67		384466.52	3333512.32
68		384458.37	3333503.03
69		384454.86	3333500.12
70		384454.84	3333500.09
71		384454.68	3333499.92
72		384454.53	3333499.76
73		384452.35	3333497.42
74		384449.24	3333494.07
75		384441.32	3333485.60
76		384434.20	3333477.93
77		384434.92	3333477.77
78		384432.72	3333474.54
79		384425.35	3333448.91
80		384425.04	3333447.64
81		384425.00	3333447.47

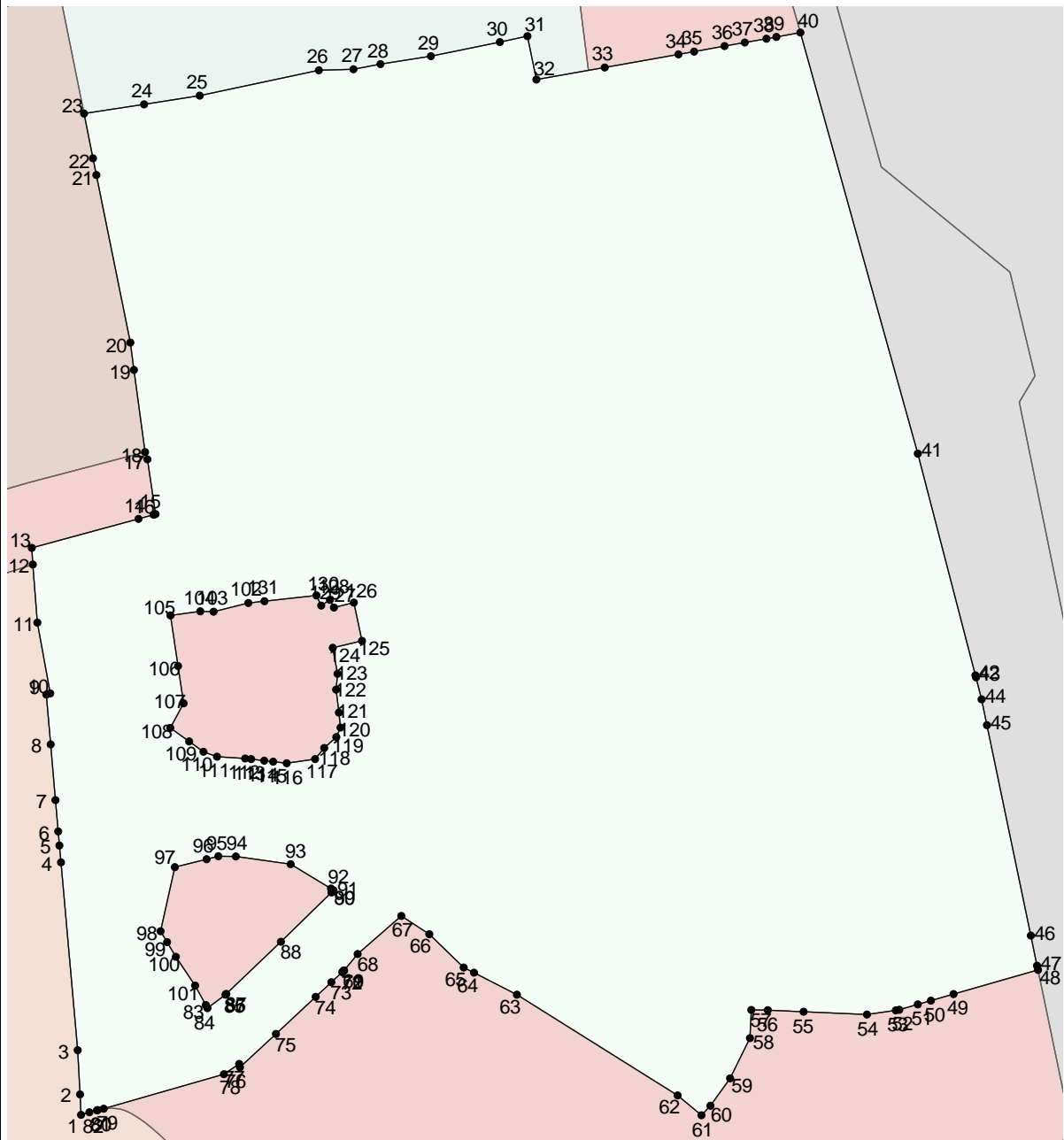


82		384424.60	3333445.85
1		384424.05	3333444.08
83		384447.48	3333470.65
84		384446.80	3333471.02
85		384449.71	3333474.86
86		384449.79	3333474.95
87		384449.87	3333475.04
88		384460.98	3333486.67
89		384471.52	3333497.46
90		384471.53	3333497.46
91		384471.97	3333497.90
92		384472.33	3333497.33
93		384477.53	3333488.74
94		384479.21	3333477.07
95		384479.23	3333473.35
96		384478.60	3333470.82
97		384476.92	3333464.05
98		384463.24	3333461.02
99		384460.91	3333462.40
100		384457.77	3333464.27
101		384451.63	3333468.37
83		384447.48	3333470.65
102		384533.30	3333479.74
103		384531.46	3333472.30
104		384531.52	3333469.49
105		384530.64	3333463.15
106		384519.86	3333464.73
107		384511.89	3333465.91
108		384506.63	3333463.10
109		384503.74	3333467.11
110		384501.54	3333470.15
111		384500.48	3333473.03
112		384500.12	3333479.05
113		384499.98	3333480.30
114		384499.66	3333483.10
115		384499.44	3333485.00
116		384499.10	3333487.90
117		384499.97	3333493.94
118		384502.36	3333495.90
119		384504.67	3333498.47
120		384506.71	3333499.38
121		384509.91	3333499.02
122		384514.80	3333498.44
123		384518.20	3333498.73
124		384523.75	3333497.71
125		384525.22	3333503.94
126		384533.40	3333502.22
127		384532.34	3333497.99
128		384533.98	3333497.14
129		384532.74	3333495.28
130		384534.92	3333494.25
131		384533.68	3333483.17
102		384533.30	3333479.74

3. Сведения о характерных точках части (частей) границы объекта						
Обозначение характерных точек части границ	Существующие координаты, м		Измененные (уточненные) координаты, м		Метод определения координат и средняя квадратическая погрешность положения характерной точки (Mt), м	Описание обозначения точки
	X	Y	X	Y		
1	2	3	4	5	6	7

ОПИСАНИЕ МЕСТОПОЛОЖЕНИЯ ГРАНИЦ  
ЗОНЫ РАЗМЕЩЕНИЯ ОБЪЕКТОВ ЗДРАВООХРАНЕНИЯ И СОЦИАЛЬНОГО ОБЕСПЕЧЕНИЯ  
(ОДЗ-203)  
(наименование объекта)

План границ объекта



Масштаб 1: 1000

Используемые условные знаки и обозначения:

Подпись \_\_\_\_\_ Дата " \_ " \_\_\_\_\_ г.

Место для оттиска печати (при наличии) лица, составившего описание местоположения границ объекта

Лист N 696

**ОПИСАНИЕ МЕСТОПОЛОЖЕНИЯ ГРАНИЦ  
ЗОНЫ РАЗМЕЩЕНИЯ ОБЪЕКТОВ ЗДРАВООХРАНЕНИЯ И СОЦИАЛЬНОГО ОБЕСПЕЧЕНИЯ**

**(ОДЗ-203)**

(наименование объекта местоположение границ, которого описано  
(далее - объект)

Сведения об объекте

N п/п	Характеристики объекта	Описание характеристик
1	2	3
1	Местоположение объекта	Российская Федерация, Иркутская область, город Иркутск
2	Площадь объекта +/- величина погрешности определения площади (Р +/- Дельта Р)	9907+/- 0
3	Иные характеристики объекта	ПЭ С-01-01

ОПИСАНИЕ МЕСТОПОЛОЖЕНИЯ ГРАНИЦ ЗОНЫ РАЗМЕЩЕНИЯ ОБЪЕКТОВ ЗДРАВООХРАНЕНИЯ И СОЦИАЛЬНОГО ОБЕСПЕЧЕНИЯ (ОДЗ-203) (наименование объекта)				
Сведения о местоположении границ объекта				
1. Система координат <u>МСК-38, зона 3</u>				
2. Сведения о характерных точках границ объекта				
Обозначение характерных точек границ	Координаты, м		Метод определения координат и средняя квадратическая погрешность положения характерной точки (Mt), м	Описание обозначения точки
	X	Y		
1	2	3	4	5
1	384717.11	3333218.69	0.3	-
2	384712.44	3333205.53	0.3	-
3	384710.46	3333199.98	0.3	-
4	384705.03	3333184.69	0.3	-
5	384700.74	3333173.42	0.3	-
6	384700.30	3333172.81	0.3	-
7	384695.86	3333160.02	0.3	-
8	384688.73	3333162.64	0.3	-
9	384686.46	3333156.95	0.3	-
10	384690.33	3333155.32	0.3	-
11	384689.84	3333154.26	0.3	-
12	384689.88	3333147.44	0.3	-
13	384688.76	3333142.65	0.3	-
14	384683.64	3333131.07	0.3	-
15	384682.59	3333131.53	0.3	-
16	384680.56	3333124.07	0.3	-
17	384675.63	3333113.40	0.3	-

18	384678.68	3333112.30	0.3	-
19	384680.68	3333112.01	0.3	-
20	384681.34	3333113.75	0.3	-
21	384697.17	3333107.90	0.3	-
22	384697.61	3333109.42	0.3	-
23	384703.94	3333107.87	0.3	-
24	384712.41	3333110.32	0.3	-
25	384714.46	3333110.92	0.3	-
26	384752.45	3333096.61	0.3	-
27	384754.59	3333095.26	0.3	-
28	384764.82	3333091.41	0.3	-
29	384807.59	3333189.08	0.3	-
1	384717.11	3333218.69	0.3	-
3. Сведения о характерных точках части (частей) границы объекта				
Обозначение характерных точек части границы	Координаты, м		Метод определения координат и средняя квадратическая погрешность положения характерной точки (Mt), м	Описание обозначения точки
	X	Y		
1	2	3	4	5

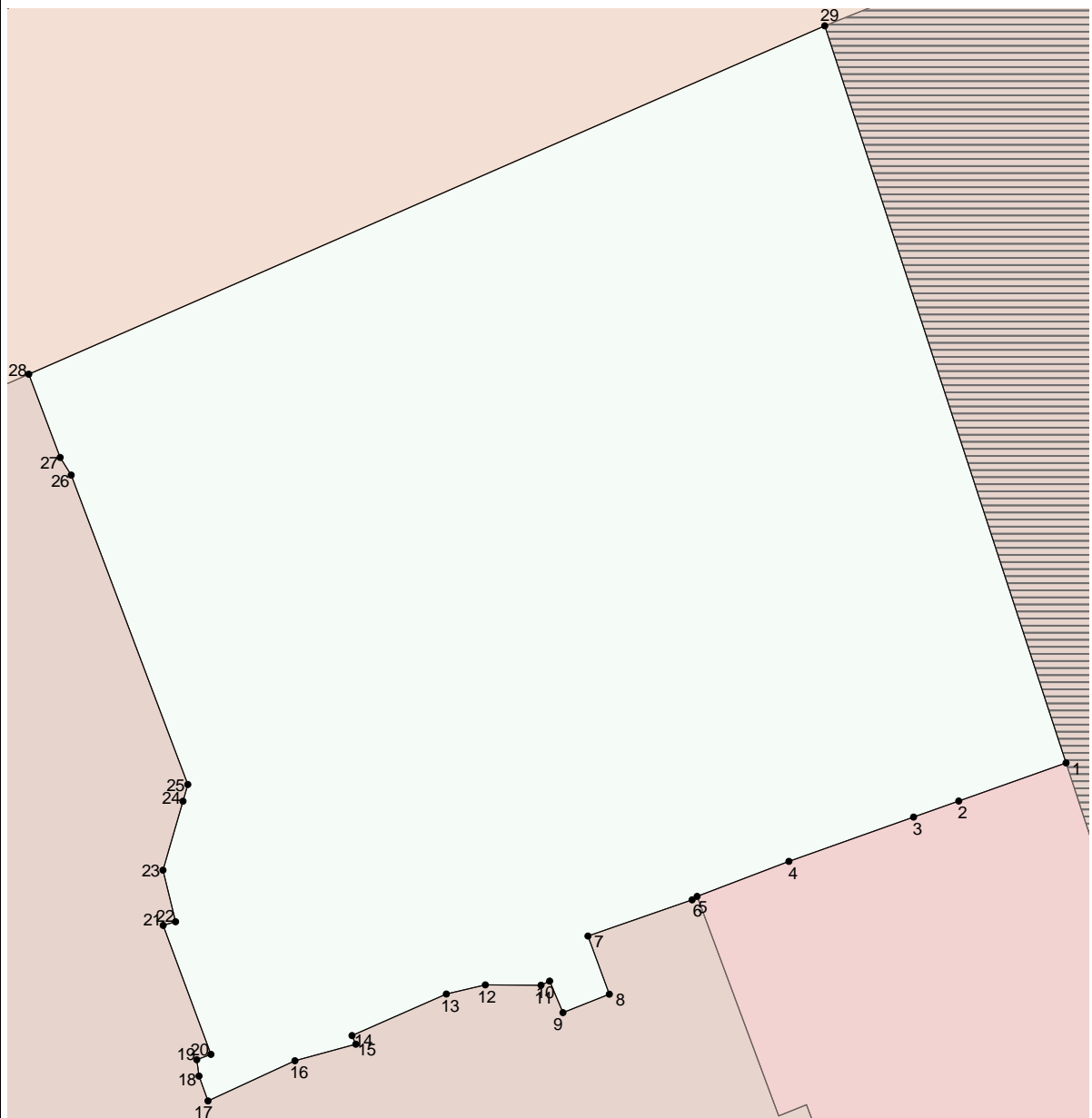
ОПИСАНИЕ МЕСТОПОЛОЖЕНИЯ ГРАНИЦ ЗОНЫ РАЗМЕЩЕНИЯ ОБЪЕКТОВ ЗДРАВООХРАНЕНИЯ И СОЦИАЛЬНОГО ОБЕСПЕЧЕНИЯ (ОДЗ-203) (наименование объекта)						
Сведения о местоположении измененных (уточненных) границ объекта						
1. Система координат <u>МСК-38, зона 3</u>						
2. Сведения о характерных точках границ объекта						
Обозначение характерных точек границ	Существующие координаты, м		Измененные (уточненные) координаты, м		Метод определения координат и средняя квадратическая погрешность положения характерной точки (Mt), м	Описание обозначения точки
	X	Y	X	Y		
1	2	3	4	5	6	7
1			384717.11	3333218.69		
2			384712.44	3333205.53		
3			384710.46	3333199.98		
4			384705.03	3333184.69		
5			384700.74	3333173.42		
6			384700.30	3333172.81		
7			384695.86	3333160.02		
8			384688.73	3333162.64		
9			384686.46	3333156.95		
10			384690.33	3333155.32		
11			384689.84	3333154.26		
12			384689.88	3333147.44		
13			384688.76	3333142.65		
14			384683.64	3333131.07		
15			384682.59	3333131.53		
16			384680.56	3333124.07		
17			384675.63	3333113.40		
18			384678.68	3333112.30		
19			384680.68	3333112.01		
20			384681.34	3333113.75		
21			384697.17	3333107.90		
22			384697.61	3333109.42		
23			384703.94	3333107.87		
24			384712.41	3333110.32		
25			384714.46	3333110.92		
26			384752.45	3333096.61		
27			384754.59	3333095.26		
28			384764.82	3333091.41		

29 1			384807.59 384717.11	3333189.08 3333218.69		
3. Сведения о характерных точках части (частей) границы объекта						
Обозначение характерных точек части границ	Существующие координаты, м		Измененные (уточненные) координаты, м		Метод определения координат и средняя квадратическая погрешность положения характерной точки (Mt), м	Описание обозначения точки
	X	Y	X	Y		
1	2	3	4	5	6	7



ОПИСАНИЕ МЕСТОПОЛОЖЕНИЯ ГРАНИЦ  
ЗОНЫ РАЗМЕЩЕНИЯ ОБЪЕКТОВ ЗДРАВООХРАНЕНИЯ И СОЦИАЛЬНОГО ОБЕСПЕЧЕНИЯ  
(ОДЗ-203)  
(наименование объекта)

План границ объекта



Масштаб 1: 500

Используемые условные знаки и обозначения:

Подпись \_\_\_\_\_ Дата " \_ " \_\_\_\_\_ г.

Место для оттиска печати (при наличии) лица, составившего описание местоположения границ объекта

Лист N 702

**ОПИСАНИЕ МЕСТОПОЛОЖЕНИЯ ГРАНИЦ  
ЗОНЫ РАЗМЕЩЕНИЯ ОБЪЕКТОВ ЗДРАВООХРАНЕНИЯ И СОЦИАЛЬНОГО ОБЕСПЕЧЕНИЯ  
(ОДЗ-203)**

(наименование объекта местоположение границ, которого описано  
(далее - объект)

Сведения об объекте

N п/п	Характеристики объекта	Описание характеристик
1	2	3
1	Местоположение объекта	Российская Федерация, Иркутская область, город Иркутск
2	Площадь объекта +/- величина погрешности определения площади (P +/- Дельта P)	47559+/- 0
3	Иные характеристики объекта	ПЭ С-01-01

ОПИСАНИЕ МЕСТОПОЛОЖЕНИЯ ГРАНИЦ ЗОНЫ РАЗМЕЩЕНИЯ ОБЪЕКТОВ ЗДРАВООХРАНЕНИЯ И СОЦИАЛЬНОГО ОБЕСПЕЧЕНИЯ (ОДЗ-203) (наименование объекта)				
Сведения о местоположении границ объекта				
1. Система координат <u>МСК-38, зона 3</u>				
2. Сведения о характерных точках границ объекта				
Обозначение характерных точек границ	Координаты, м		Метод определения координат и средняя квадратическая погрешность положения характерной точки (Mt), м	Описание обозначения точки
	X	Y		
1	2	3	4	5
1	385212.65	3332687.96	0.3	-
2	385165.30	3332696.88	0.3	-
3	385161.06	3332678.41	0.3	-
4	385112.51	3332466.53	0.3	-
5	385108.76	3332450.12	0.3	-
6	385111.28	3332449.64	0.3	-
7	385113.09	3332449.24	0.3	-
8	385113.28	3332449.20	0.3	-
9	385162.26	3332438.26	0.3	-
10	385174.38	3332436.50	0.3	-
11	385178.41	3332436.83	0.3	-
12	385189.69	3332439.71	0.3	-
13	385250.69	3332454.30	0.3	-
14	385274.54	3332427.00	0.3	-
15	385311.33	3332459.14	0.3	-
16	385304.22	3332467.11	0.3	-
17	385309.74	3332468.43	0.3	-

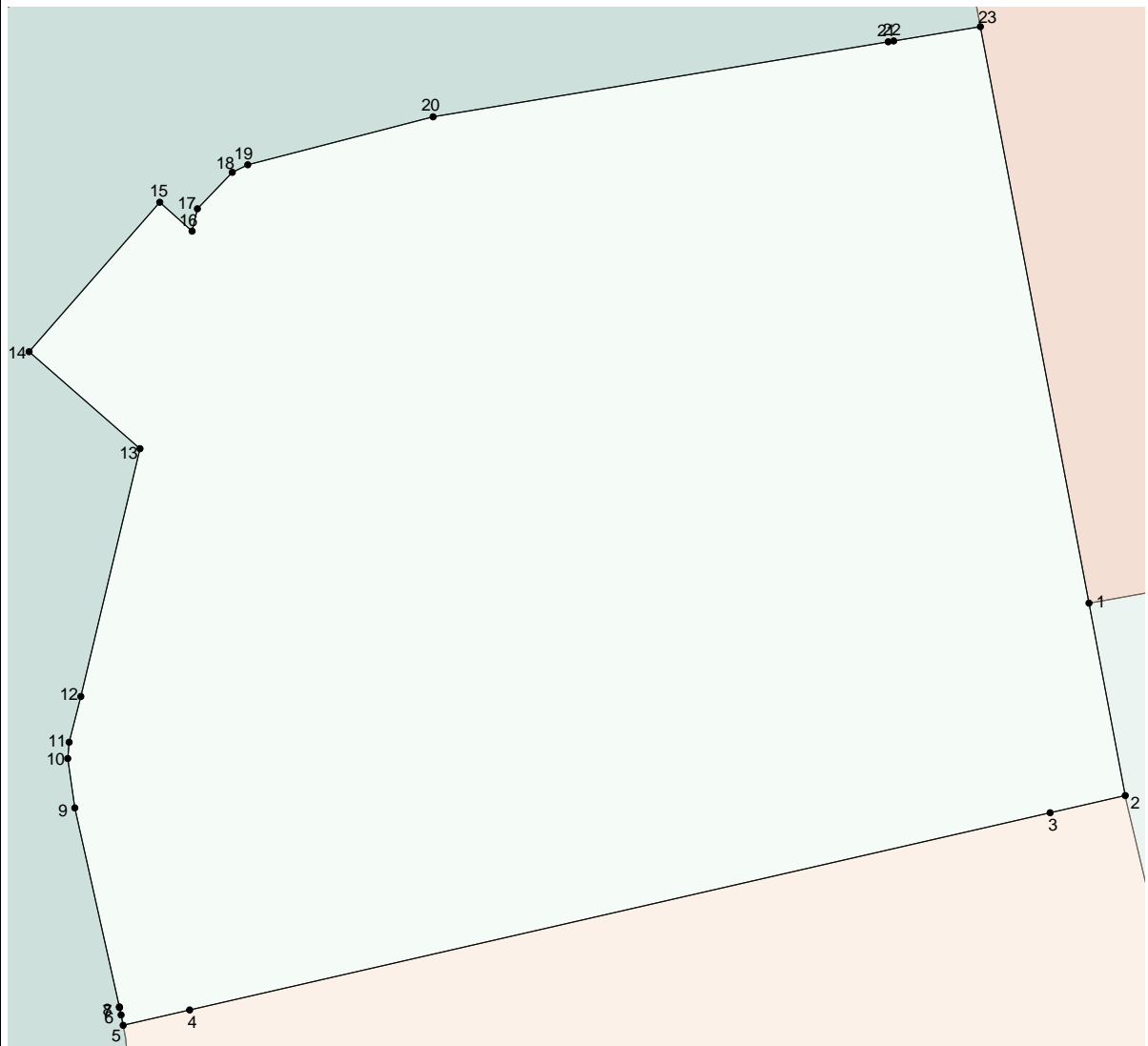
18	385318.73	3332477.00	0.3	-
19	385320.56	3332480.81	0.3	-
20	385332.40	3332526.47	0.3	-
21	385350.84	3332638.54	0.3	-
22	385351.07	3332639.87	0.3	-
23	385354.56	3332661.22	0.3	-
1	385212.65	3332687.96	0.3	-
3. Сведения о характерных точках части (частей) границы объекта				
Обозначение характерных точек части границы	Координаты, м		Метод определения координат и средняя квадратическая погрешность положения характерной точки (Mt), м	Описание обозначения точки
	X	Y		
1	2	3	4	5

ОПИСАНИЕ МЕСТОПОЛОЖЕНИЯ ГРАНИЦ ЗОНЫ РАЗМЕЩЕНИЯ ОБЪЕКТОВ ЗДРАВООХРАНЕНИЯ И СОЦИАЛЬНОГО ОБЕСПЕЧЕНИЯ (ОДЗ-203) (наименование объекта)						
Сведения о местоположении измененных (уточненных) границ объекта						
1. Система координат <u>МСК-38, зона 3</u>						
2. Сведения о характерных точках границ объекта						
Обозначение характерных точек границ	Существующие координаты, м		Измененные (уточненные) координаты, м		Метод определения координат и средняя квадратическая погрешность положения характерной точки (Mt), м	Описание обозначения точки
	X	Y	X	Y		
1	2	3	4	5	6	7
1			385212.65	3332687.96		
2			385165.30	3332696.88		
3			385161.06	3332678.41		
4			385112.51	3332466.53		
5			385108.76	3332450.12		
6			385111.28	3332449.64		
7			385113.09	3332449.24		
8			385113.28	3332449.20		
9			385162.26	3332438.26		
10			385174.38	3332436.50		
11			385178.41	3332436.83		
12			385189.69	3332439.71		
13			385250.69	3332454.30		
14			385274.54	3332427.00		
15			385311.33	3332459.14		
16			385304.22	3332467.11		
17			385309.74	3332468.43		
18			385318.73	3332477.00		
19			385320.56	3332480.81		
20			385332.40	3332526.47		
21			385350.84	3332638.54		
22			385351.07	3332639.87		
23			385354.56	3332661.22		
1			385212.65	3332687.96		
3. Сведения о характерных точках части (частей) границы объекта						

Обозначение характерных точек части границ	Существующие координаты, м		Измененные (уточненные) координаты, м		Метод определения координат и средняя квадратическая погрешность положения характерной точки (Mt), м	Описание обозначения точки
	X	Y	X	Y		
1	2	3	4	5	6	7

ОПИСАНИЕ МЕСТОПОЛОЖЕНИЯ ГРАНИЦ  
ЗОНЫ РАЗМЕЩЕНИЯ ОБЪЕКТОВ ЗДРАВООХРАНЕНИЯ И СОЦИАЛЬНОГО ОБЕСПЕЧЕНИЯ  
(ОДЗ-203)  
(наименование объекта)

План границ объекта



Масштаб 1: 1000

Используемые условные знаки и обозначения:

Подпись \_\_\_\_\_ Дата " \_\_ " \_\_\_\_\_ г.

Место для отиска печати (при наличии) лица, составившего описание местоположения

границ объекта

Лист N 708

ОПИСАНИЕ МЕСТОПОЛОЖЕНИЯ ГРАНИЦ  
 ЗОНЫ ОСОБО ОХРАНЯЕМЫХ ТЕРРИТОРИЙ (ООТЗ-601)  
 (наименование объекта местоположение границ, которого описано  
 (далее - объект)

---

Сведения об объекте

N п/п	Характеристики объекта	Описание характеристик
1	2	3
1	Местоположение объекта	Российская Федерация, Иркутская область, город Иркутск
2	Площадь объекта +/- величина погрешности определения площади (P +/- Дельта P)	800966+/- 0
3	Иные характеристики объекта	ПЭ С-01-01



ОПИСАНИЕ МЕСТОПОЛОЖЕНИЯ ГРАНИЦ ЗОНЫ ОСОБО ОХРАНЯЕМЫХ ТЕРРИТОРИЙ (ООТЗ-601) (наименование объекта)				
Сведения о местоположении границ объекта				
1. Система координат <u>МСК-38, зона 3</u>				
2. Сведения о характерных точках границ объекта				
Обозначение характерных точек границ	Координаты, м		Метод определения координат и средняя квадратическая погрешность положения характерной точки (Mt), м	Описание обозначения точки
	X	Y		
1	2	3	4	5
1	384093.85	3331925.78	0.3	-
2	384090.03	3331905.47	0.3	-
3	384085.32	3331880.23	0.3	-
4	384085.14	3331879.31	0.3	-
5	384085.15	3331879.31	0.3	-
6	384084.48	3331875.70	0.3	-
7	384075.59	3331835.52	0.3	-
8	384061.68	3331781.15	0.3	-
9	384054.95	3331762.99	0.3	-
10	384076.81	3331748.09	0.3	-
11	384079.28	3331749.35	0.3	-
12	384099.87	3331759.88	0.3	-
13	384111.37	3331752.58	0.3	-
14	384120.77	3331736.66	0.3	-
15	384121.11	3331736.07	0.3	-
16	384122.34	3331733.54	0.3	-
17	384122.61	3331732.95	0.3	-

18	384126.15	3331725.59	0.3	-
19	384129.35	3331717.67	0.3	-
20	384151.23	3331705.02	0.3	-
21	384154.80	3331702.90	0.3	-
22	384170.35	3331693.67	0.3	-
23	384171.42	3331692.49	0.3	-
24	384173.86	3331689.82	0.3	-
25	384180.15	3331682.90	0.3	-
26	384185.76	3331680.56	0.3	-
27	384211.84	3331669.68	0.3	-
28	384243.09	3331666.75	0.3	-
29	384264.51	3331664.74	0.3	-
30	384264.88	3331664.71	0.3	-
31	384266.72	3331661.44	0.3	-
32	384268.55	3331658.18	0.3	-
33	384274.73	3331647.22	0.3	-
34	384278.04	3331643.91	0.3	-
35	384289.34	3331632.62	0.3	-
36	384320.88	3331630.75	0.3	-
37	384328.03	3331630.33	0.3	-
38	384355.54	3331629.57	0.3	-
39	384359.32	3331629.47	0.3	-
40	384383.19	3331632.87	0.3	-
41	384387.07	3331633.43	0.3	-
42	384407.15	3331634.33	0.3	-
43	384416.05	3331640.41	0.3	-
44	384437.38	3331654.99	0.3	-
45	384459.09	3331659.12	0.3	-
46	384477.42	3331657.42	0.3	-

47	384497.51	3331645.87	0.3	-
48	384516.88	3331635.64	0.3	-
49	384526.49	3331630.57	0.3	-
50	384532.12	3331630.78	0.3	-
51	384542.78	3331632.89	0.3	-
52	384550.64	3331634.88	0.3	-
53	384556.71	3331637.51	0.3	-
54	384561.29	3331636.59	0.3	-
55	384565.92	3331637.86	0.3	-
56	384570.76	3331639.13	0.3	-
57	384576.77	3331639.37	0.3	-
58	384581.34	3331638.25	0.3	-
59	384585.99	3331639.92	0.3	-
60	384590.85	3331642.19	0.3	-
61	384598.56	3331646.18	0.3	-
62	384606.07	3331649.98	0.3	-
63	384613.91	3331651.56	0.3	-
64	384629.42	3331655.35	0.3	-
65	384643.29	3331657.77	0.3	-
66	384651.13	3331658.96	0.3	-
67	384657.18	3331660.99	0.3	-
68	384661.81	3331661.87	0.3	-
69	384669.72	3331665.85	0.3	-
70	384677.99	3331668.43	0.3	-
71	384683.42	3331669.48	0.3	-
72	384691.22	3331669.47	0.3	-
73	384699.07	3331671.06	0.3	-
74	384705.08	3331671.30	0.3	-
75	384712.51	3331672.50	0.3	-

76	384717.58	3331674.96	0.3	-
77	384723.66	3331677.60	0.3	-
78	384731.74	3331680.58	0.3	-
79	384747.41	3331682.95	0.3	-
80	384757.06	3331684.69	0.3	-
81	384765.49	3331685.66	0.3	-
82	384771.73	3331686.89	0.3	-
83	384777.78	3331688.73	0.3	-
84	384779.22	3331690.29	0.3	-
85	384780.25	3331691.46	0.3	-
86	384897.12	3331743.25	0.3	-
87	384936.98	3331758.64	0.3	-
88	384954.42	3331764.91	0.3	-
89	384966.69	3331769.97	0.3	-
90	384992.82	3331782.73	0.3	-
91	385014.61	3331793.44	0.3	-
92	385029.28	3331802.45	0.3	-
93	385048.96	3331813.85	0.3	-
94	385069.12	3331826.76	0.3	-
95	385089.63	3331837.61	0.3	-
96	385113.48	3331850.94	0.3	-
97	385127.44	3331858.97	0.3	-
98	385146.29	3331868.77	0.3	-
99	385175.66	3331891.66	0.3	-
100	385210.80	3331916.01	0.3	-
101	385249.76	3331937.77	0.3	-
102	385279.99	3331955.19	0.3	-
103	385340.57	3331992.82	0.3	-
104	385389.08	3332023.84	0.3	-

105	385424.40	3332048.23	0.3	-
106	385454.53	3332067.42	0.3	-
107	385468.54	3332077.40	0.3	-
108	385487.00	3332086.91	0.3	-
109	385514.91	3332109.01	0.3	-
110	385546.62	3332137.62	0.3	-
111	385566.39	3332152.40	0.3	-
112	385580.18	3332162.11	0.3	-
113	385635.03	3332209.86	0.3	-
114	385646.74	3332224.02	0.3	-
115	385647.94	3332225.24	0.3	-
116	385650.19	3332226.83	0.3	-
117	385651.72	3332227.79	0.3	-
118	385654.44	3332230.81	0.3	-
119	385658.94	3332235.99	0.3	-
120	385661.52	3332239.07	0.3	-
121	385665.15	3332243.63	0.3	-
122	385665.78	3332244.41	0.3	-
123	385670.13	3332250.09	0.3	-
124	385670.81	3332251.00	0.3	-
125	385674.70	3332256.37	0.3	-
126	385678.53	3332260.91	0.3	-
127	385680.08	3332262.83	0.3	-
128	385684.47	3332268.42	0.3	-
129	385685.88	3332270.27	0.3	-
130	385696.27	3332284.20	0.3	-
131	385701.26	3332290.49	0.3	-
132	385701.98	3332291.45	0.3	-
133	385702.32	3332291.88	0.3	-

134	385703.79	3332293.67	0.3	-
135	385705.66	3332295.94	0.3	-
136	385708.78	3332299.71	0.3	-
137	385711.72	3332303.28	0.3	-
138	385712.16	3332303.82	0.3	-
139	385713.05	3332304.90	0.3	-
140	385713.30	3332305.27	0.3	-
141	385714.76	3332307.44	0.3	-
142	385716.15	3332309.52	0.3	-
143	385724.46	3332320.44	0.3	-
144	385735.48	3332335.75	0.3	-
145	385736.76	3332338.21	0.3	-
146	385740.26	3332343.45	0.3	-
147	385744.46	3332349.75	0.3	-
148	385746.83	3332353.31	0.3	-
149	385747.86	3332354.84	0.3	-
150	385749.15	3332356.78	0.3	-
151	385750.27	3332358.39	0.3	-
152	385751.46	3332360.10	0.3	-
153	385752.58	3332361.72	0.3	-
154	385753.81	3332363.49	0.3	-
155	385755.18	3332365.48	0.3	-
156	385756.26	3332367.03	0.3	-
157	385757.47	3332368.77	0.3	-
158	385758.37	3332370.06	0.3	-
159	385759.42	3332371.58	0.3	-
160	385760.37	3332372.95	0.3	-
161	385760.80	3332373.60	0.3	-
162	385769.66	3332386.24	0.3	-

163	385774.06	3332393.32	0.3	-
164	385777.68	3332401.63	0.3	-
165	385791.55	3332425.86	0.3	-
166	385795.98	3332434.34	0.3	-
167	385801.83	3332450.99	0.3	-
168	385807.31	3332461.24	0.3	-
169	385809.29	3332467.79	0.3	-
170	385809.60	3332470.01	0.3	-
171	385820.32	3332493.65	0.3	-
172	385822.48	3332496.64	0.3	-
173	385824.16	3332499.60	0.3	-
174	385829.05	3332510.07	0.3	-
175	385837.05	3332517.65	0.3	-
176	385838.11	3332519.63	0.3	-
177	385839.31	3332520.67	0.3	-
178	385840.57	3332521.76	0.3	-
179	385842.64	3332525.41	0.3	-
180	385842.89	3332525.84	0.3	-
181	385832.68	3332521.58	0.3	-
182	385839.77	3332538.44	0.3	-
183	385835.73	3332539.72	0.3	-
184	385826.80	3332542.56	0.3	-
185	385824.17	3332543.39	0.3	-
186	385821.97	3332544.09	0.3	-
187	385819.53	3332544.87	0.3	-
188	385818.94	3332545.06	0.3	-
189	385814.19	3332546.56	0.3	-
190	385809.87	3332547.93	0.3	-
191	385751.58	3332566.44	0.3	-

192	385735.07	3332571.67	0.3	-
193	385740.74	3332588.44	0.3	-
194	385660.98	3332603.48	0.3	-
195	385625.71	3332610.13	0.3	-
196	385616.81	3332611.80	0.3	-
197	385354.56	3332661.22	0.3	-
198	385351.07	3332639.87	0.3	-
199	385350.84	3332638.54	0.3	-
200	385332.40	3332526.47	0.3	-
201	385320.56	3332480.81	0.3	-
202	385318.73	3332477.00	0.3	-
203	385309.74	3332468.43	0.3	-
204	385304.22	3332467.11	0.3	-
205	385311.33	3332459.14	0.3	-
206	385274.54	3332427.00	0.3	-
207	385250.69	3332454.30	0.3	-
208	385189.69	3332439.71	0.3	-
209	385178.41	3332436.83	0.3	-
210	385174.38	3332436.50	0.3	-
211	385162.26	3332438.26	0.3	-
212	385113.28	3332449.20	0.3	-
213	385113.09	3332449.24	0.3	-
214	385111.28	3332449.64	0.3	-
215	385108.76	3332450.12	0.3	-
216	385105.45	3332450.76	0.3	-
217	385063.65	3332454.46	0.3	-
218	385057.13	3332455.82	0.3	-
219	385013.00	3332464.12	0.3	-
220	384976.54	3332468.96	0.3	-



221	384963.52	3332470.68	0.3	-
222	384951.24	3332412.55	0.3	-
223	384929.85	3332392.38	0.3	-
224	384818.11	3332426.46	0.3	-
225	384810.59	3332428.76	0.3	-
226	384796.85	3332432.98	0.3	-
227	384794.39	3332433.74	0.3	-
228	384759.96	3332296.82	0.3	-
229	384754.21	3332273.23	0.3	-
230	384748.90	3332251.42	0.3	-
231	384739.57	3332213.15	0.3	-
232	384724.45	3332151.12	0.3	-
233	384717.08	3332127.73	0.3	-
234	384704.63	3332106.04	0.3	-
235	384699.96	3332100.67	0.3	-
236	384698.26	3332093.14	0.3	-
237	384696.96	3332087.03	0.3	-
238	384692.47	3332087.86	0.3	-
239	384691.64	3332084.90	0.3	-
240	384688.83	3332085.61	0.3	-
241	384687.38	3332079.86	0.3	-
242	384681.15	3332081.44	0.3	-
243	384680.92	3332081.25	0.3	-
244	384679.07	3332074.77	0.3	-
245	384668.97	3332071.02	0.3	-
246	384653.14	3332057.47	0.3	-
247	384642.39	3332051.83	0.3	-
248	384566.14	3332034.79	0.3	-
249	384502.58	3332020.60	0.3	-

250	384455.40	3332010.05	0.3	-
251	384344.97	3331989.19	0.3	-
252	384319.65	3331986.48	0.3	-
1	384093.85	3331925.78	0.3	-
3. Сведения о характерных точках части (частей) границы объекта				
Обозначение характерных точек части границы	Координаты, м		Метод определения координат и средняя квадратическая погрешность положения характерной точки (Mt), м	Описание обозначения точки
	X	Y		
1	2	3	4	5

ОПИСАНИЕ МЕСТОПОЛОЖЕНИЯ ГРАНИЦ ЗОНЫ ОСОБО ОХРАНЯЕМЫХ ТЕРРИТОРИЙ (ООТЗ-601) (наименование объекта)						
Сведения о местоположении измененных (уточненных) границ объекта						
1. Система координат <u>МСК-38, зона 3</u>						
2. Сведения о характерных точках границ объекта						
Обозначение характерных точек границ	Существующие координаты, м		Измененные (уточненные) координаты, м		Метод определения координат и средняя квадратическая погрешность положения характерной точки (Mt), м	Описание обозначения точки
	X	Y	X	Y		
1	2	3	4	5	6	7
1			384093.85	3331925.78		
2			384090.03	3331905.47		
3			384085.32	3331880.23		
4			384085.14	3331879.31		
5			384085.15	3331879.31		
6			384084.48	3331875.70		
7			384075.59	3331835.52		
8			384061.68	3331781.15		
9			384054.95	3331762.99		
10			384076.81	3331748.09		
11			384079.28	3331749.35		
12			384099.87	3331759.88		
13			384111.37	3331752.58		
14			384120.77	3331736.66		
15			384121.11	3331736.07		
16			384122.34	3331733.54		
17			384122.61	3331732.95		
18			384126.15	3331725.59		
19			384129.35	3331717.67		
20			384151.23	3331705.02		
21			384154.80	3331702.90		
22			384170.35	3331693.67		
23			384171.42	3331692.49		
24			384173.86	3331689.82		
25			384180.15	3331682.90		
26			384185.76	3331680.56		
27			384211.84	3331669.68		
28			384243.09	3331666.75		
29			384264.51	3331664.74		

30		384264.88	3331664.71
31		384266.72	3331661.44
32		384268.55	3331658.18
33		384274.73	3331647.22
34		384278.04	3331643.91
35		384289.34	3331632.62
36		384320.88	3331630.75
37		384328.03	3331630.33
38		384355.54	3331629.57
39		384359.32	3331629.47
40		384383.19	3331632.87
41		384387.07	3331633.43
42		384407.15	3331634.33
43		384416.05	3331640.41
44		384437.38	3331654.99
45		384459.09	3331659.12
46		384477.42	3331657.42
47		384497.51	3331645.87
48		384516.88	3331635.64
49		384526.49	3331630.57
50		384532.12	3331630.78
51		384542.78	3331632.89
52		384550.64	3331634.88
53		384556.71	3331637.51
54		384561.29	3331636.59
55		384565.92	3331637.86
56		384570.76	3331639.13
57		384576.77	3331639.37
58		384581.34	3331638.25
59		384585.99	3331639.92
60		384590.85	3331642.19
61		384598.56	3331646.18
62		384606.07	3331649.98
63		384613.91	3331651.56
64		384629.42	3331655.35
65		384643.29	3331657.77
66		384651.13	3331658.96
67		384657.18	3331660.99
68		384661.81	3331661.87
69		384669.72	3331665.85
70		384677.99	3331668.43
71		384683.42	3331669.48
72		384691.22	3331669.47
73		384699.07	3331671.06
74		384705.08	3331671.30
75		384712.51	3331672.50
76		384717.58	3331674.96
77		384723.66	3331677.60
78		384731.74	3331680.58
79		384747.41	3331682.95
80		384757.06	3331684.69
81		384765.49	3331685.66
82		384771.73	3331686.89

83		384777.78	3331688.73
84		384779.22	3331690.29
85		384780.25	3331691.46
86		384897.12	3331743.25
87		384936.98	3331758.64
88		384954.42	3331764.91
89		384966.69	3331769.97
90		384992.82	3331782.73
91		385014.61	3331793.44
92		385029.28	3331802.45
93		385048.96	3331813.85
94		385069.12	3331826.76
95		385089.63	3331837.61
96		385113.48	3331850.94
97		385127.44	3331858.97
98		385146.29	3331868.77
99		385175.66	3331891.66
100		385210.80	3331916.01
101		385249.76	3331937.77
102		385279.99	3331955.19
103		385340.57	3331992.82
104		385389.08	3332023.84
105		385424.40	3332048.23
106		385454.53	3332067.42
107		385468.54	3332077.40
108		385487.00	3332086.91
109		385514.91	3332109.01
110		385546.62	3332137.62
111		385566.39	3332152.40
112		385580.18	3332162.11
113		385635.03	3332209.86
114		385646.74	3332224.02
115		385647.94	3332225.24
116		385650.19	3332226.83
117		385651.72	3332227.79
118		385654.44	3332230.81
119		385658.94	3332235.99
120		385661.52	3332239.07
121		385665.15	3332243.63
122		385665.78	3332244.41
123		385670.13	3332250.09
124		385670.81	3332251.00
125		385674.70	3332256.37
126		385678.53	3332260.91
127		385680.08	3332262.83
128		385684.47	3332268.42
129		385685.88	3332270.27
130		385696.27	3332284.20
131		385701.26	3332290.49
132		385701.98	3332291.45
133		385702.32	3332291.88
134		385703.79	3332293.67
135		385705.66	3332295.94

136		385708.78	3332299.71
137		385711.72	3332303.28
138		385712.16	3332303.82
139		385713.05	3332304.90
140		385713.30	3332305.27
141		385714.76	3332307.44
142		385716.15	3332309.52
143		385724.46	3332320.44
144		385735.48	3332335.75
145		385736.76	3332338.21
146		385740.26	3332343.45
147		385744.46	3332349.75
148		385746.83	3332353.31
149		385747.86	3332354.84
150		385749.15	3332356.78
151		385750.27	3332358.39
152		385751.46	3332360.10
153		385752.58	3332361.72
154		385753.81	3332363.49
155		385755.18	3332365.48
156		385756.26	3332367.03
157		385757.47	3332368.77
158		385758.37	3332370.06
159		385759.42	3332371.58
160		385760.37	3332372.95
161		385760.80	3332373.60
162		385769.66	3332386.24
163		385774.06	3332393.32
164		385777.68	3332401.63
165		385791.55	3332425.86
166		385795.98	3332434.34
167		385801.83	3332450.99
168		385807.31	3332461.24
169		385809.29	3332467.79
170		385809.60	3332470.01
171		385820.32	3332493.65
172		385822.48	3332496.64
173		385824.16	3332499.60
174		385829.05	3332510.07
175		385837.05	3332517.65
176		385838.11	3332519.63
177		385839.31	3332520.67
178		385840.57	3332521.76
179		385842.64	3332525.41
180		385842.89	3332525.84
181		385832.68	3332521.58
182		385839.77	3332538.44
183		385835.73	3332539.72
184		385826.80	3332542.56
185		385824.17	3332543.39
186		385821.97	3332544.09
187		385819.53	3332544.87
188		385818.94	3332545.06

189		385814.19	3332546.56
190		385809.87	3332547.93
191		385751.58	3332566.44
192		385735.07	3332571.67
193		385740.74	3332588.44
194		385660.98	3332603.48
195		385625.71	3332610.13
196		385616.81	3332611.80
197		385354.56	3332661.22
198		385351.07	3332639.87
199		385350.84	3332638.54
200		385332.40	3332526.47
201		385320.56	3332480.81
202		385318.73	3332477.00
203		385309.74	3332468.43
204		385304.22	3332467.11
205		385311.33	3332459.14
206		385274.54	3332427.00
207		385250.69	3332454.30
208		385189.69	3332439.71
209		385178.41	3332436.83
210		385174.38	3332436.50
211		385162.26	3332438.26
212		385113.28	3332449.20
213		385113.09	3332449.24
214		385111.28	3332449.64
215		385108.76	3332450.12
216		385105.45	3332450.76
217		385063.65	3332454.46
218		385057.13	3332455.82
219		385013.00	3332464.12
220		384976.54	3332468.96
221		384963.52	3332470.68
222		384951.24	3332412.55
223		384929.85	3332392.38
224		384818.11	3332426.46
225		384810.59	3332428.76
226		384796.85	3332432.98
227		384794.39	3332433.74
228		384759.96	3332296.82
229		384754.21	3332273.23
230		384748.90	3332251.42
231		384739.57	3332213.15
232		384724.45	3332151.12
233		384717.08	3332127.73
234		384704.63	3332106.04
235		384699.96	3332100.67
236		384698.26	3332093.14
237		384696.96	3332087.03
238		384692.47	3332087.86
239		384691.64	3332084.90
240		384688.83	3332085.61
241		384687.38	3332079.86

242			384681.15	3332081.44		
243			384680.92	3332081.25		
244			384679.07	3332074.77		
245			384668.97	3332071.02		
246			384653.14	3332057.47		
247			384642.39	3332051.83		
248			384566.14	3332034.79		
249			384502.58	3332020.60		
250			384455.40	3332010.05		
251			384344.97	3331989.19		
252			384319.65	3331986.48		
1			384093.85	3331925.78		

3. Сведения о характерных точках части (частей) границы объекта

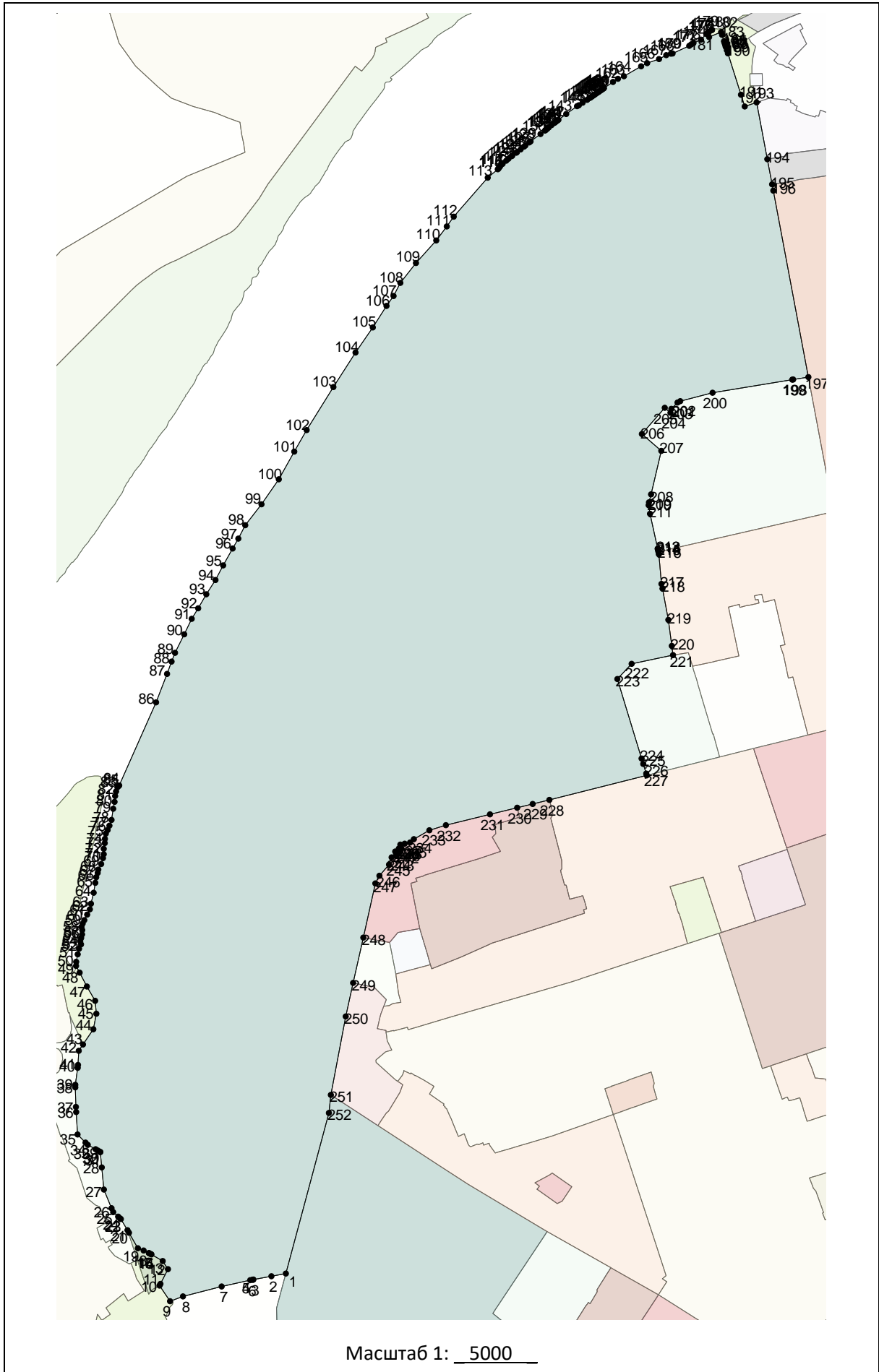
Обозначение характерных точек части границ	Существующие координаты, м		Измененные (уточненные) координаты, м		Метод определения координат и средняя квадратическая погрешность положения характерной точки (Mt), м	Описание обозначения точки
	X	Y	X	Y		
1	2	3	4	5	6	7



ОПИСАНИЕ МЕСТОПОЛОЖЕНИЯ ГРАНИЦ  
ЗОНЫ ОСОБО ОХРАНЯЕМЫХ ТЕРРИТОРИЙ (ООТЗ-601)  
(наименование объекта)

---

План границ объекта



Используемые условные знаки и обозначения:

Подпись \_\_\_\_\_ Дата " \_\_ " \_\_\_\_\_ г.

Место для оттиска печати (при наличии) лица, составившего описание местоположения границ объекта

Лист N 727

ОПИСАНИЕ МЕСТОПОЛОЖЕНИЯ ГРАНИЦ  
ЗОНЫ ОБЪЕКТОВ И СООРУЖЕНИЙ ФИЗИЧЕСКОЙ КУЛЬТУРЫ И СПОРТА (РЗ-505)  
 (наименование объекта местоположение границ, которого описано  
 (далее - объект)

\_\_\_\_\_

Сведения об объекте

N п/п	Характеристики объекта	Описание характеристик
1	2	3
1	Местоположение объекта	Российская Федерация, Иркутская область, город Иркутск
2	Площадь объекта +/- величина погрешности определения площади (Р +/- Дельта Р)	87168+/- 0
3	Иные характеристики объекта	ПЭ С-01-01

ОПИСАНИЕ МЕСТОПОЛОЖЕНИЯ ГРАНИЦ ЗОНЫ ОБЪЕКТОВ И СООРУЖЕНИЙ ФИЗИЧЕСКОЙ КУЛЬТУРЫ И СПОРТА (РЗ-505) (наименование объекта)				
Сведения о местоположении границ объекта				
1. Система координат <u>МСК-38, зона 3</u>				
2. Сведения о характерных точках границ объекта				
Обозначение характерных точек границ	Координаты, м		Метод определения координат и средняя квадратическая погрешность положения характерной точки (Mt), м	Описание обозначения точки
	X	Y		
1	2	3	4	5
1	385232.39	3333155.93	0.3	-
2	385225.59	3333163.73	0.3	-
3	385219.97	3333168.25	0.3	-
4	385216.72	3333170.37	0.3	-
5	385213.26	3333172.26	0.3	-
6	385209.56	3333173.95	0.3	-
7	385202.07	3333176.46	0.3	-
8	385196.61	3333177.30	0.3	-
9	385185.89	3333176.56	0.3	-
10	385177.75	3333174.40	0.3	-
11	385167.64	3333169.23	0.3	-
12	385161.51	3333164.53	0.3	-
13	385158.86	3333162.04	0.3	-
14	385155.78	3333159.16	0.3	-
15	385153.24	3333156.07	0.3	-
16	385151.35	3333152.51	0.3	-
17	385149.73	3333148.84	0.3	-

18	385148.24	3333144.87	0.3	-
19	385123.93	3333042.12	0.3	-
20	385112.92	3333027.89	0.3	-
21	385105.82	3333039.38	0.3	-
22	385087.98	3333030.96	0.3	-
23	385099.19	3333010.10	0.3	-
24	385072.73	3332975.86	0.3	-
25	385065.39	3332950.39	0.3	-
26	385048.03	3332890.21	0.3	-
27	385035.82	3332847.85	0.3	-
28	385025.20	3332811.03	0.3	-
29	385020.73	3332795.50	0.3	-
30	385007.62	3332750.03	0.3	-
31	385004.04	3332737.59	0.3	-
32	385003.35	3332735.19	0.3	-
33	385163.88	3332697.15	0.3	-
34	385165.30	3332696.88	0.3	-
35	385212.65	3332687.96	0.3	-
36	385213.43	3332692.35	0.3	-
37	385216.80	3332711.23	0.3	-
38	385219.37	3332722.40	0.3	-
39	385221.77	3332732.86	0.3	-
40	385250.71	3332858.87	0.3	-
41	385264.89	3332920.65	0.3	-
42	385272.65	3332954.46	0.3	-
43	385277.81	3332976.91	0.3	-
44	385278.34	3332979.25	0.3	-
45	385309.11	3333113.26	0.3	-
46	385304.26	3333114.60	0.3	-

47	385294.40	3333117.31	0.3	-
48	385289.07	3333118.77	0.3	-
49	385287.85	3333119.11	0.3	-
50	385282.51	3333120.58	0.3	-
51	385272.59	3333123.31	0.3	-
52	385267.51	3333124.71	0.3	-
53	385274.38	3333132.53	0.3	-
54	385262.79	3333142.71	0.3	-
55	385261.35	3333141.06	0.3	-
56	385251.72	3333130.12	0.3	-
57	385244.58	3333134.84	0.3	-
58	385247.25	3333138.52	0.3	-
59	385244.14	3333141.21	0.3	-
60	385241.38	3333143.60	0.3	-
1	385232.39	3333155.93	0.3	-
3. Сведения о характерных точках части (частей) границы объекта				
Обозначение характерных точек части границы	Координаты, м		Метод определения координат и средняя квадратическая погрешность положения характерной точки (Mt), м	Описание обозначения точки
	X	Y		
1	2	3	4	5

ОПИСАНИЕ МЕСТОПОЛОЖЕНИЯ ГРАНИЦ ЗОНЫ ОБЪЕКТОВ И СООРУЖЕНИЙ ФИЗИЧЕСКОЙ КУЛЬТУРЫ И СПОРТА (РЗ-505) (наименование объекта)						
Сведения о местоположении измененных (уточненных) границ объекта						
1. Система координат <u>МСК-38, зона 3</u>						
2. Сведения о характерных точках границ объекта						
Обозначение характерных точек границ	Существующие координаты, м		Измененные (уточненные) координаты, м		Метод определения координат и средняя квадратическая погрешность положения характерной точки (Mt), м	Описание обозначения точки
	X	Y	X	Y		
1	2	3	4	5	6	7
1			385232.39	3333155.93		
2			385225.59	3333163.73		
3			385219.97	3333168.25		
4			385216.72	3333170.37		
5			385213.26	3333172.26		
6			385209.56	3333173.95		
7			385202.07	3333176.46		
8			385196.61	3333177.30		
9			385185.89	3333176.56		
10			385177.75	3333174.40		
11			385167.64	3333169.23		
12			385161.51	3333164.53		
13			385158.86	3333162.04		
14			385155.78	3333159.16		
15			385153.24	3333156.07		
16			385151.35	3333152.51		
17			385149.73	3333148.84		
18			385148.24	3333144.87		
19			385123.93	3333042.12		
20			385112.92	3333027.89		
21			385105.82	3333039.38		
22			385087.98	3333030.96		
23			385099.19	3333010.10		
24			385072.73	3332975.86		
25			385065.39	3332950.39		
26			385048.03	3332890.21		
27			385035.82	3332847.85		
28			385025.20	3332811.03		
29			385020.73	3332795.50		

30			385007.62	3332750.03		
31			385004.04	3332737.59		
32			385003.35	3332735.19		
33			385163.88	3332697.15		
34			385165.30	3332696.88		
35			385212.65	3332687.96		
36			385213.43	3332692.35		
37			385216.80	3332711.23		
38			385219.37	3332722.40		
39			385221.77	3332732.86		
40			385250.71	3332858.87		
41			385264.89	3332920.65		
42			385272.65	3332954.46		
43			385277.81	3332976.91		
44			385278.34	3332979.25		
45			385309.11	3333113.26		
46			385304.26	3333114.60		
47			385294.40	3333117.31		
48			385289.07	3333118.77		
49			385287.85	3333119.11		
50			385282.51	3333120.58		
51			385272.59	3333123.31		
52			385267.51	3333124.71		
53			385274.38	3333132.53		
54			385262.79	3333142.71		
55			385261.35	3333141.06		
56			385251.72	3333130.12		
57			385244.58	3333134.84		
58			385247.25	3333138.52		
59			385244.14	3333141.21		
60			385241.38	3333143.60		
1			385232.39	3333155.93		

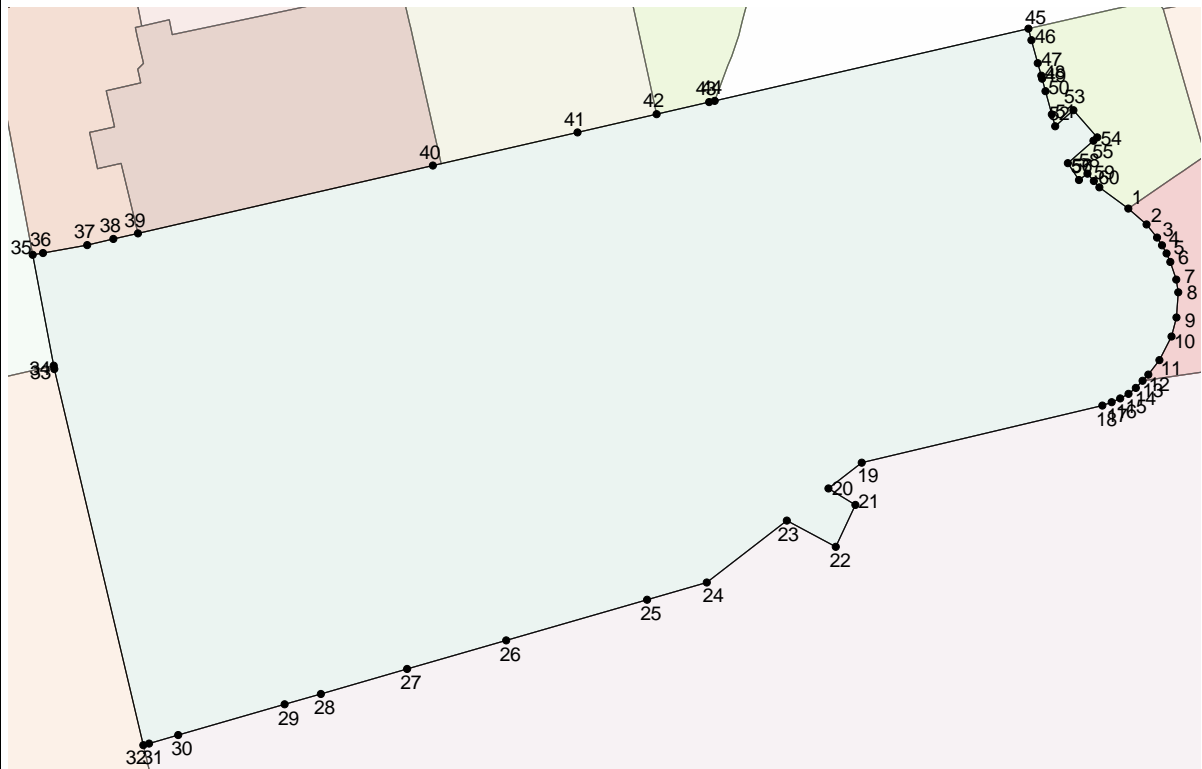
3. Сведения о характерных точках части (частей) границы объекта

Обозначение характерных точек части границ	Существующие координаты, м		Измененные (уточненные) координаты, м		Метод определения координат и средняя квадратическая погрешность положения характерной точки (Mt), м	Описание обозначения точки
	X	Y	X	Y		
1	2	3	4	5	6	7



ОПИСАНИЕ МЕСТОПОЛОЖЕНИЯ ГРАНИЦ  
ЗОНЫ ОБЪЕКТОВ И СООРУЖЕНИЙ ФИЗИЧЕСКОЙ КУЛЬТУРЫ И СПОРТА (РЗ-505)  
(наименование объекта)

План границ объекта

Масштаб 1: 2000

Используемые условные знаки и обозначения:

Подпись \_\_\_\_\_ Дата " \_\_ " \_\_\_\_\_ г.

Место для оттиска печати (при наличии) лица, составившего описание местоположения границ объекта