

ОПИСАНИЕ МЕСТОПОЛОЖЕНИЯ ГРАНИЦ <u>ЗОНЫ ЗАСТРОЙКИ ИНДИВИДУАЛЬНЫМИ И БЛОКИРОВАННЫМИ ЖИЛЫМИ ДОМАМИ С ПРИУСАДЕБНЫМИ ЗЕМЕЛЬНЫМИ УЧАСТКАМИ (1-3 ЭТ.) (ЖЗ-101)</u> (наименование объекта местоположение границ, которого описано (далее - объект)		
Сведения об объекте		
N п/п	Характеристики объекта	Описание характеристик
1	2	3
1	Местоположение объекта	Российская Федерация, Иркутская область, город Иркутск
2	Площадь объекта +/- величина погрешности определения площади (P +/- Дельта P)	626450+/- 0
3	Иные характеристики объекта	ПЭ П-03-09

ОПИСАНИЕ МЕСТОПОЛОЖЕНИЯ ГРАНИЦ ЗОНЫ ЗАСТРОЙКИ ИНДИВИДУАЛЬНЫМИ И БЛОКИРОВАННЫМИ ЖИЛЫМИ ДОМАМИ С ПРИУСАДЕБНЫМИ ЗЕМЕЛЬНЫМИ УЧАСТКАМИ (1-3 ЭТ.) (ЖЗ-101) (наименование объекта)				
Сведения о местоположении границ объекта				
1. Система координат <u>МСК-38, зона 3</u>				
2. Сведения о характерных точках границ объекта				
Обозначение характерных точек границ	Координаты, м		Метод определения координат и средняя квадратическая погрешность положения характерной точки (Mt), м	Описание обозначения точки
	X	Y		
1	2	3	4	5
1	386416.16	3338395.70	0.3	-
2	386406.16	3338399.35	0.3	-
3	386407.70	3338402.44	0.3	-
4	386408.05	3338403.37	0.3	-
5	386407.05	3338403.86	0.3	-
6	386406.37	3338404.19	0.3	-
7	386404.01	3338405.36	0.3	-
8	386401.42	3338402.63	0.3	-
9	386398.56	3338402.08	0.3	-
10	386395.80	3338401.66	0.3	-
11	386393.45	3338402.77	0.3	-
12	386392.72	3338403.11	0.3	-
13	386391.10	3338403.88	0.3	-
14	386382.70	3338407.85	0.3	-
15	386378.12	3338410.40	0.3	-

16	386378.96	3338411.82	0.3	-
17	386375.84	3338413.38	0.3	-
18	386373.41	3338412.97	0.3	-
19	386372.70	3338413.65	0.3	-
20	386363.39	3338422.46	0.3	-
21	386362.11	3338423.69	0.3	-
22	386362.70	3338423.10	0.3	-
23	386355.42	3338429.98	0.3	-
24	386352.30	3338427.38	0.3	-
25	386329.83	3338408.59	0.3	-
26	386328.00	3338410.58	0.3	-
27	386327.15	3338411.64	0.3	-
28	386314.44	3338425.44	0.3	-
29	386312.22	3338427.32	0.3	-
30	386286.88	3338458.62	0.3	-
31	386274.60	3338473.78	0.3	-
32	386278.82	3338486.88	0.3	-
33	386278.97	3338489.93	0.3	-
34	386279.33	3338497.04	0.3	-
35	386282.97	3338571.15	0.3	-
36	386283.17	3338575.39	0.3	-
36	386283.17	3338575.39	0.3	-
37	386269.00	3338574.93	0.3	-
38	386242.61	3338574.05	0.3	-
39	386234.62	3338574.44	0.3	-
40	386227.74	3338577.41	0.3	-
41	386224.36	3338576.63	0.3	-

42	386218.47	3338577.32	0.3	-
43	386218.47	3338579.20	0.3	-
44	386219.81	3338579.34	0.3	-
45	386219.51	3338585.36	0.3	-
46	386216.85	3338588.73	0.3	-
47	386217.64	3338589.26	0.3	-
48	386216.01	3338597.70	0.3	-
49	386212.97	3338597.44	0.3	-
50	386212.34	3338600.18	0.3	-
51	386207.48	3338620.86	0.3	-
52	386209.55	3338623.68	0.3	-
53	386206.89	3338624.80	0.3	-
54	386203.37	3338626.11	0.3	-
55	386198.41	3338627.11	0.3	-
56	386185.81	3338628.00	0.3	-
57	386183.07	3338628.16	0.3	-
58	386185.29	3338664.71	0.3	-
59	386185.69	3338671.05	0.3	-
60	386188.17	3338700.17	0.3	-
61	386188.93	3338712.54	0.3	-
62	386194.73	3338712.18	0.3	-
63	386239.82	3338709.43	0.3	-
64	386279.87	3338706.44	0.3	-
65	386286.23	3338708.42	0.3	-
66	386289.64	3338706.98	0.3	-
67	386289.75	3338709.26	0.3	-
68	386290.01	3338714.54	0.3	-

69	386290.09	3338716.06	0.3	-
70	386249.71	3338719.40	0.3	-
71	386218.14	3338722.01	0.3	-
72	386131.01	3338729.21	0.3	-
73	386093.57	3338732.31	0.3	-
74	386090.30	3338732.49	0.3	-
75	386048.28	3338734.80	0.3	-
76	385986.29	3338738.21	0.3	-
77	385973.93	3338738.89	0.3	-
78	385973.47	3338728.33	0.3	-
79	385973.41	3338726.89	0.3	-
80	385974.13	3338721.20	0.3	-
81	385973.56	3338708.01	0.3	-
82	385978.89	3338705.31	0.3	-
83	385981.09	3338700.63	0.3	-
84	385978.10	3338694.45	0.3	-
85	385976.41	3338683.41	0.3	-
86	385967.52	3338682.91	0.3	-
87	385967.09	3338681.82	0.3	-
88	385951.12	3338683.07	0.3	-
89	385950.77	3338681.61	0.3	-
90	385950.21	3338680.84	0.3	-
91	385949.83	3338674.71	0.3	-
92	385931.62	3338675.81	0.3	-
93	385927.04	3338675.94	0.3	-
94	385906.21	3338676.54	0.3	-
95	385910.24	3338731.63	0.3	-

96	385911.02	3338742.39	0.3	-
96	385911.02	3338742.39	0.3	-
97	385831.32	3338748.10	0.3	-
98	385830.88	3338736.82	0.3	-
99	385829.77	3338707.92	0.3	-
100	385838.96	3338707.59	0.3	-
101	385837.99	3338695.99	0.3	-
102	385837.30	3338685.53	0.3	-
103	385835.84	3338682.14	0.3	-
104	385835.10	3338678.70	0.3	-
105	385834.44	3338665.71	0.3	-
106	385834.16	3338660.69	0.3	-
107	385827.36	3338660.32	0.3	-
108	385826.84	3338658.70	0.3	-
109	385825.59	3338646.00	0.3	-
110	385825.20	3338645.97	0.3	-
111	385823.71	3338645.86	0.3	-
112	385823.24	3338639.09	0.3	-
113	385825.88	3338637.36	0.3	-
114	385825.30	3338632.38	0.3	-
115	385845.58	3338630.47	0.3	-
116	385844.24	3338617.64	0.3	-
117	385842.87	3338604.52	0.3	-
118	385842.48	3338591.34	0.3	-
119	385841.32	3338580.74	0.3	-
120	385840.49	3338563.23	0.3	-
121	385840.02	3338557.30	0.3	-

122	385821.98	3338558.78	0.3	-
123	385821.98	3338559.65	0.3	-
124	385796.07	3338561.33	0.3	-
125	385791.19	3338561.68	0.3	-
126	385759.16	3338563.41	0.3	-
127	385735.23	3338564.53	0.3	-
128	385734.07	3338564.53	0.3	-
129	385719.24	3338565.18	0.3	-
130	385717.66	3338538.01	0.3	-
131	385714.76	3338487.94	0.3	-
131	385714.76	3338487.94	0.3	-
132	385713.99	3338474.64	0.3	-
133	385713.01	3338457.87	0.3	-
134	385712.92	3338456.18	0.3	-
135	385709.46	3338396.64	0.3	-
136	385706.53	3338346.38	0.3	-
137	385703.87	3338300.56	0.3	-
137	385703.87	3338300.56	0.3	-
138	385694.27	3338135.21	0.3	-
139	385694.08	3338130.50	0.3	-
140	385693.56	3338130.63	0.3	-
141	385682.73	3338131.39	0.3	-
142	385501.90	3338144.13	0.3	-
143	385501.90	3338144.12	0.3	-
144	385501.35	3338136.12	0.3	-
145	385499.73	3338112.36	0.3	-
146	385499.36	3338106.95	0.3	-

147	385496.34	3338062.36	0.3	-
148	385491.60	3337992.46	0.3	-
149	385491.37	3337989.06	0.3	-
149	385491.37	3337989.06	0.3	-
150	385491.17	3337986.17	0.3	-
151	385487.10	3337926.20	0.3	-
152	385488.79	3337925.90	0.3	-
153	385490.44	3337925.61	0.3	-
154	385501.14	3337923.74	0.3	-
155	385503.63	3337923.71	0.3	-
156	385503.79	3337926.19	0.3	-
157	385503.96	3337928.75	0.3	-
158	385540.47	3337925.96	0.3	-
159	385540.26	3337923.30	0.3	-
160	385574.46	3337922.92	0.3	-
161	385579.41	3337921.93	0.3	-
162	385588.76	3337920.05	0.3	-
163	385597.19	3337900.20	0.3	-
164	385583.82	3337895.01	0.3	-
165	385570.66	3337889.90	0.3	-
166	385569.03	3337889.75	0.3	-
167	385566.09	3337889.00	0.3	-
168	385563.50	3337888.09	0.3	-
169	385559.94	3337886.32	0.3	-
170	385560.40	3337884.56	0.3	-
171	385564.80	3337867.70	0.3	-
172	385566.86	3337862.53	0.3	-

173	385560.30	3337860.01	0.3	-
174	385571.93	3337833.89	0.3	-
174	385571.93	3337833.89	0.3	-
175	385574.76	3337834.90	0.3	-
176	385574.84	3337834.94	0.3	-
177	385578.90	3337826.39	0.3	-
178	385579.52	3337824.69	0.3	-
179	385580.27	3337822.90	0.3	-
180	385583.59	3337814.97	0.3	-
181	385583.37	3337814.59	0.3	-
182	385584.46	3337812.59	0.3	-
183	385585.04	3337811.22	0.3	-
184	385585.29	3337810.60	0.3	-
185	385579.54	3337808.03	0.3	-
186	385562.55	3337800.46	0.3	-
187	385564.24	3337796.73	0.3	-
188	385543.97	3337787.86	0.3	-
189	385543.61	3337787.70	0.3	-
190	385532.27	3337782.74	0.3	-
191	385519.67	3337777.22	0.3	-
192	385521.59	3337772.96	0.3	-
193	385530.25	3337753.81	0.3	-
194	385544.07	3337758.65	0.3	-
195	385556.55	3337733.21	0.3	-
196	385543.12	3337726.39	0.3	-
197	385545.20	3337722.03	0.3	-
198	385548.96	3337714.16	0.3	-

199	385562.83	3337720.38	0.3	-
200	385566.96	3337711.94	0.3	-
201	385567.79	3337710.26	0.3	-
202	385570.98	3337703.12	0.3	-
203	385592.38	3337655.13	0.3	-
204	385580.89	3337648.68	0.3	-
205	385565.31	3337639.93	0.3	-
206	385565.22	3337640.00	0.3	-
207	385565.12	3337640.08	0.3	-
208	385563.45	3337639.49	0.3	-
209	385572.77	3337623.76	0.3	-
210	385568.33	3337621.63	0.3	-
211	385568.10	3337622.07	0.3	-
212	385551.95	3337613.93	0.3	-
213	385541.75	3337608.73	0.3	-
214	385516.85	3337595.76	0.3	-
215	385509.54	3337591.96	0.3	-
216	385510.37	3337590.76	0.3	-
217	385514.69	3337572.42	0.3	-
218	385518.65	3337563.69	0.3	-
219	385534.11	3337529.51	0.3	-
220	385545.36	3337535.00	0.3	-
221	385567.33	3337545.68	0.3	-
222	385566.81	3337546.73	0.3	-
223	385582.28	3337554.27	0.3	-
224	385583.50	3337551.95	0.3	-
225	385599.59	3337560.07	0.3	-

226	385599.42	3337560.63	0.3	-
227	385608.86	3337565.56	0.3	-
228	385609.46	3337565.87	0.3	-
229	385612.47	3337568.27	0.3	-
230	385613.66	3337568.06	0.3	-
231	385627.91	3337575.50	0.3	-
232	385631.71	3337566.98	0.3	-
233	385633.30	3337563.43	0.3	-
234	385662.00	3337499.07	0.3	-
235	385662.14	3337498.71	0.3	-
236	385662.31	3337498.79	0.3	-
237	385662.82	3337499.03	0.3	-
238	385662.84	3337499.04	0.3	-
239	385675.62	3337502.19	0.3	-
240	385696.29	3337511.19	0.3	-
241	385709.63	3337516.99	0.3	-
242	385713.27	3337508.58	0.3	-
243	385713.54	3337508.39	0.3	-
244	385713.88	3337507.69	0.3	-
245	385714.42	3337506.43	0.3	-
246	385717.75	3337498.60	0.3	-
247	385717.89	3337498.23	0.3	-
248	385718.34	3337497.14	0.3	-
249	385718.48	3337496.81	0.3	-
250	385718.61	3337496.48	0.3	-
251	385719.57	3337494.15	0.3	-
252	385721.73	3337488.86	0.3	-

253	385722.98	3337485.82	0.3	-
254	385723.24	3337485.02	0.3	-
255	385723.57	3337483.83	0.3	-
256	385725.69	3337478.77	0.3	-
257	385729.22	3337470.39	0.3	-
258	385730.42	3337466.98	0.3	-
259	385730.70	3337466.23	0.3	-
260	385734.70	3337456.75	0.3	-
261	385734.07	3337456.47	0.3	-
262	385735.79	3337453.13	0.3	-
263	385735.35	3337452.94	0.3	-
264	385738.57	3337446.75	0.3	-
265	385740.55	3337442.51	0.3	-
266	385741.83	3337439.79	0.3	-
267	385744.30	3337434.48	0.3	-
268	385745.20	3337432.20	0.3	-
269	385747.43	3337426.55	0.3	-
270	385748.24	3337424.51	0.3	-
271	385751.24	3337416.91	0.3	-
272	385755.45	3337407.79	0.3	-
273	385752.94	3337406.80	0.3	-
274	385752.11	3337405.75	0.3	-
275	385750.08	3337404.91	0.3	-
276	385753.67	3337395.67	0.3	-
277	385753.14	3337394.95	0.3	-
278	385754.21	3337391.45	0.3	-
279	385761.77	3337394.46	0.3	-

280	385762.53	3337392.62	0.3	-
281	385769.22	3337394.33	0.3	-
282	385789.49	3337399.99	0.3	-
283	385801.13	3337403.24	0.3	-
284	385806.97	3337388.97	0.3	-
285	385809.60	3337382.54	0.3	-
286	385812.39	3337383.89	0.3	-
287	385818.70	3337386.95	0.3	-
288	385847.90	3337401.05	0.3	-
289	385847.98	3337401.09	0.3	-
290	385849.71	3337401.85	0.3	-
291	385850.43	3337401.82	0.3	-
292	385851.61	3337402.27	0.3	-
293	385854.88	3337403.50	0.3	-
294	385857.91	3337404.65	0.3	-
295	385859.40	3337403.90	0.3	-
296	385862.22	3337405.35	0.3	-
297	385861.62	3337406.83	0.3	-
298	385861.33	3337407.54	0.3	-
299	385872.09	3337412.74	0.3	-
300	385873.53	3337409.54	0.3	-
301	385881.34	3337412.71	0.3	-
302	385881.89	3337412.88	0.3	-
303	385889.71	3337415.31	0.3	-
304	385892.06	3337416.06	0.3	-
305	385893.95	3337416.66	0.3	-
306	385902.59	3337419.44	0.3	-

307	385905.10	3337420.24	0.3	-
308	385904.39	3337428.33	0.3	-
309	385914.11	3337433.03	0.3	-
309	385914.11	3337433.03	0.3	-
310	385939.61	3337441.79	0.3	-
311	385941.37	3337442.40	0.3	-
312	385948.58	3337444.88	0.3	-
313	385953.70	3337446.64	0.3	-
314	385960.10	3337448.84	0.3	-
315	385961.81	3337449.40	0.3	-
316	385961.31	3337453.98	0.3	-
317	385960.24	3337463.84	0.3	-
318	385960.01	3337466.01	0.3	-
319	385993.51	3337467.94	0.3	-
320	386017.33	3337469.63	0.3	-
321	386018.13	3337468.77	0.3	-
322	386020.47	3337469.58	0.3	-
323	386023.19	3337470.51	0.3	-
324	386026.61	3337471.69	0.3	-
325	386037.60	3337475.46	0.3	-
326	386046.86	3337478.64	0.3	-
327	386065.70	3337485.12	0.3	-
328	386067.56	3337485.75	0.3	-
329	386076.20	3337483.92	0.3	-
330	386074.96	3337488.13	0.3	-
331	386074.00	3337487.97	0.3	-
332	386075.56	3337488.51	0.3	-

332	386075.56	3337488.51	0.3	-
333	386086.95	3337492.31	0.3	-
334	386087.01	3337492.33	0.3	-
335	386087.07	3337492.36	0.3	-
336	386098.37	3337496.78	0.3	-
337	386109.25	3337501.68	0.3	-
338	386109.26	3337501.69	0.3	-
339	386119.96	3337507.17	0.3	-
340	386120.00	3337507.19	0.3	-
341	386130.45	3337513.23	0.3	-
342	386130.46	3337513.24	0.3	-
343	386140.41	3337519.68	0.3	-
344	386140.59	3337519.79	0.3	-
345	386140.76	3337519.92	0.3	-
346	386148.92	3337525.82	0.3	-
347	386150.25	3337526.77	0.3	-
348	386150.37	3337526.86	0.3	-
349	386150.51	3337526.97	0.3	-
350	386159.32	3337534.02	0.3	-
351	386159.39	3337534.08	0.3	-
352	386159.46	3337534.15	0.3	-
353	386168.05	3337541.73	0.3	-
354	386171.86	3337545.42	0.3	-
355	386173.28	3337546.81	0.3	-
356	386176.22	3337549.67	0.3	-
357	386176.34	3337549.78	0.3	-
358	386176.46	3337549.90	0.3	-

359	386184.20	3337558.19	0.3	-
360	386184.23	3337558.23	0.3	-
361	386185.94	3337560.26	0.3	-
362	386186.35	3337560.74	0.3	-
363	386191.69	3337567.05	0.3	-
364	386198.72	3337576.22	0.3	-
365	386200.09	3337581.32	0.3	-
366	386204.57	3337598.04	0.3	-
367	386211.85	3337596.26	0.3	-
368	386220.05	3337623.87	0.3	-
369	386220.33	3337624.78	0.3	-
370	386223.22	3337623.92	0.3	-
371	386230.78	3337644.31	0.3	-
372	386226.61	3337645.92	0.3	-
373	386235.96	3337677.38	0.3	-
374	386240.70	3337693.15	0.3	-
375	386244.28	3337693.53	0.3	-
376	386244.56	3337701.76	0.3	-
377	386244.13	3337705.27	0.3	-
377	386244.13	3337705.27	0.3	-
378	386244.00	3337706.33	0.3	-
379	386236.60	3337711.82	0.3	-
380	386224.89	3337706.94	0.3	-
381	386211.35	3337700.38	0.3	-
382	386210.96	3337700.14	0.3	-
383	386198.37	3337692.45	0.3	-
384	386186.97	3337685.51	0.3	-

385	386175.36	3337678.41	0.3	-
386	386145.56	3337728.51	0.3	-
387	386119.46	3337772.39	0.3	-
388	386092.90	3337817.88	0.3	-
388	386092.90	3337817.88	0.3	-
389	386112.96	3337837.47	0.3	-
390	386143.13	3337866.93	0.3	-
391	386203.62	3337934.75	0.3	-
391	386203.62	3337934.75	0.3	-
392	386229.22	3337968.02	0.3	-
393	386235.82	3338002.32	0.3	-
394	386235.88	3338003.34	0.3	-
395	386276.87	3338002.23	0.3	-
396	386276.86	3337998.73	0.3	-
397	386276.85	3337997.09	0.3	-
398	386276.84	3337993.62	0.3	-
399	386293.48	3337990.79	0.3	-
400	386297.86	3337990.04	0.3	-
401	386309.94	3337988.01	0.3	-
402	386308.92	3337980.53	0.3	-
403	386308.32	3337976.15	0.3	-
404	386308.52	3337968.00	0.3	-
405	386308.95	3337950.63	0.3	-
406	386310.54	3337946.24	0.3	-
407	386313.20	3337941.48	0.3	-
408	386327.07	3337985.11	0.3	-
409	386328.60	3337989.92	0.3	-

410	386330.96	3337997.64	0.3	-
411	386330.97	3337997.67	0.3	-
412	386333.48	3338005.85	0.3	-
413	386333.51	3338005.83	0.3	-
414	386341.65	3338003.82	0.3	-
415	386346.76	3338018.09	0.3	-
416	386355.29	3338050.38	0.3	-
417	386347.32	3338052.31	0.3	-
418	386357.36	3338087.12	0.3	-
419	386357.45	3338087.40	0.3	-
420	386357.53	3338087.70	0.3	-
421	386370.88	3338136.43	0.3	-
422	386372.42	3338142.37	0.3	-
423	386375.59	3338141.57	0.3	-
424	386378.52	3338141.12	0.3	-
425	386379.23	3338140.95	0.3	-
426	386380.88	3338147.20	0.3	-
427	386381.13	3338147.84	0.3	-
428	386381.89	3338149.64	0.3	-
429	386382.98	3338153.15	0.3	-
430	386383.96	3338156.29	0.3	-
431	386383.36	3338156.57	0.3	-
432	386383.94	3338158.78	0.3	-
433	386379.93	3338159.87	0.3	-
434	386382.73	3338182.09	0.3	-
435	386383.65	3338185.63	0.3	-
436	386395.61	3338234.37	0.3	-

437	386395.76	3338235.00	0.3	-
438	386395.88	3338235.48	0.3	-
439	386399.49	3338251.14	0.3	-
440	386407.08	3338284.00	0.3	-
441	386407.20	3338284.53	0.3	-
442	386407.32	3338285.06	0.3	-
443	386417.83	3338333.52	0.3	-
444	386417.97	3338334.21	0.3	-
445	386426.12	3338341.30	0.3	-
446	386428.77	3338347.37	0.3	-
447	386441.88	3338377.40	0.3	-
448	386449.39	3338384.80	0.3	-
449	386431.99	3338391.49	0.3	-
450	386431.46	3338391.59	0.3	-
451	386429.61	3338391.90	0.3	-
452	386429.44	3338391.93	0.3	-
453	386423.90	3338392.87	0.3	-
1	386416.16	3338395.70	0.3	-
454	386264.04	3338388.34	0.3	-
455	386255.22	3338389.04	0.3	-
456	386254.53	3338389.13	0.3	-
457	386238.08	3338391.16	0.3	-
458	386238.60	3338396.84	0.3	-
459	386238.63	3338397.19	0.3	-
460	386208.85	3338399.37	0.3	-
461	386209.59	3338411.26	0.3	-
462	386209.82	3338414.73	0.3	-

463	386209.84	3338415.19	0.3	-
464	386209.34	3338415.23	0.3	-
465	386182.78	3338417.18	0.3	-
466	386182.03	3338408.25	0.3	-
467	386179.17	3338375.80	0.3	-
468	386184.53	3338369.92	0.3	-
469	386208.92	3338368.28	0.3	-
470	386210.15	3338367.56	0.3	-
471	386208.92	3338364.27	0.3	-
472	386207.91	3338357.21	0.3	-
473	386207.29	3338344.16	0.3	-
474	386206.07	3338333.85	0.3	-
475	386205.86	3338333.73	0.3	-
476	386204.70	3338324.56	0.3	-
477	386204.57	3338322.64	0.3	-
478	386204.30	3338322.09	0.3	-
479	386200.02	3338322.33	0.3	-
480	386198.60	3338305.08	0.3	-
481	386198.36	3338302.21	0.3	-
482	386198.16	3338299.75	0.3	-
483	386226.44	3338297.43	0.3	-
484	386226.55	3338298.85	0.3	-
485	386226.55	3338298.88	0.3	-
486	386227.44	3338308.60	0.3	-
487	386227.45	3338308.89	0.3	-
488	386228.36	3338319.33	0.3	-
489	386231.03	3338318.97	0.3	-

490	386234.70	3338318.50	0.3	-
491	386237.41	3338318.23	0.3	-
492	386245.36	3338316.92	0.3	-
493	386249.43	3338316.40	0.3	-
494	386257.79	3338315.33	0.3	-
494	386257.79	3338315.33	0.3	-
495	386256.25	3338297.28	0.3	-
496	386253.91	3338269.83	0.3	-
497	386253.77	3338268.23	0.3	-
498	386253.11	3338260.46	0.3	-
499	386253.11	3338260.39	0.3	-
500	386251.99	3338243.71	0.3	-
501	386248.98	3338198.82	0.3	-
502	386245.04	3338140.06	0.3	-
503	386229.60	3338139.58	0.3	-
504	386195.59	3338138.52	0.3	-
505	386186.44	3338106.42	0.3	-
506	386184.73	3338100.41	0.3	-
507	386182.23	3338100.53	0.3	-
508	386180.90	3338100.60	0.3	-
509	386177.76	3338101.22	0.3	-
510	386174.62	3338102.98	0.3	-
511	386174.61	3338105.46	0.3	-
512	386174.61	3338106.80	0.3	-
513	386176.30	3338110.03	0.3	-
514	386175.26	3338110.86	0.3	-
515	386172.84	3338105.28	0.3	-

516	386170.81	3338105.09	0.3	-
517	386166.73	3338098.19	0.3	-
518	386166.04	3338098.60	0.3	-
519	386154.16	3338078.52	0.3	-
520	386146.50	3338065.57	0.3	-
521	386147.19	3338065.15	0.3	-
522	386143.11	3338058.28	0.3	-
523	386145.59	3338056.21	0.3	-
524	386137.42	3338043.76	0.3	-
525	386135.40	3338044.37	0.3	-
526	386129.33	3338034.10	0.3	-
527	386121.54	3338039.52	0.3	-
528	386122.21	3338042.99	0.3	-
529	386106.21	3338054.71	0.3	-
530	386093.32	3338063.59	0.3	-
531	386092.96	3338062.99	0.3	-
532	386083.83	3338071.26	0.3	-
533	386082.29	3338072.29	0.3	-
534	386078.89	3338074.61	0.3	-
535	386076.44	3338076.54	0.3	-
536	386067.91	3338083.25	0.3	-
537	386101.19	3338135.83	0.3	-
538	386093.94	3338138.02	0.3	-
539	386088.83	3338139.56	0.3	-
540	386084.84	3338140.77	0.3	-
541	386083.72	3338139.92	0.3	-
542	386081.94	3338140.37	0.3	-

543	386080.58	3338140.70	0.3	-
544	386066.45	3338143.95	0.3	-
545	386054.24	3338146.47	0.3	-
546	386049.92	3338147.37	0.3	-
547	386049.24	3338147.53	0.3	-
548	386048.56	3338147.67	0.3	-
549	386048.53	3338147.67	0.3	-
550	386056.07	3338278.48	0.3	-
551	386056.07	3338278.49	0.3	-
552	386068.95	3338456.96	0.3	-
553	386071.23	3338468.53	0.3	-
554	386071.23	3338468.55	0.3	-
555	386268.65	3338455.28	0.3	-
555	386268.65	3338455.28	0.3	-
556	386268.15	3338453.72	0.3	-
557	386265.96	3338415.41	0.3	-
558	386265.20	3338401.83	0.3	-
559	386264.95	3338398.93	0.3	-
560	386264.10	3338388.98	0.3	-
454	386264.04	3338388.34	0.3	-
561	385978.41	3338001.19	0.3	-
562	385969.05	3337981.36	0.3	-
563	385967.33	3337977.71	0.3	-
564	385964.71	3337972.15	0.3	-
565	385948.23	3337943.93	0.3	-
566	385941.88	3337932.61	0.3	-
567	385937.91	3337924.14	0.3	-

568	385928.61	3337899.40	0.3	-
569	385900.49	3337902.73	0.3	-
570	385890.94	3337886.39	0.3	-
571	385890.22	3337874.42	0.3	-
572	385884.61	3337863.58	0.3	-
573	385885.29	3337861.82	0.3	-
574	385869.39	3337849.75	0.3	-
575	385860.19	3337856.53	0.3	-
576	385866.06	3337865.99	0.3	-
577	385855.99	3337875.19	0.3	-
578	385851.68	3337879.93	0.3	-
579	385848.43	3337884.62	0.3	-
580	385834.81	3337876.19	0.3	-
581	385832.35	3337875.19	0.3	-
582	385824.82	3337869.17	0.3	-
583	385823.96	3337868.48	0.3	-
584	385808.52	3337857.42	0.3	-
585	385802.53	3337853.06	0.3	-
586	385794.61	3337847.30	0.3	-
587	385783.67	3337839.34	0.3	-
588	385770.55	3337828.27	0.3	-
589	385764.84	3337823.46	0.3	-
590	385760.63	3337819.92	0.3	-
591	385721.21	3337911.65	0.3	-
591	385721.21	3337911.65	0.3	-
592	385725.95	3337915.05	0.3	-
593	385725.80	3337916.29	0.3	-

594	385725.41	3337949.27	0.3	-
595	385725.85	3337963.85	0.3	-
596	385725.87	3337965.93	0.3	-
597	385725.88	3337967.66	0.3	-
598	385725.43	3337979.26	0.3	-
599	385724.73	3337996.70	0.3	-
600	385723.61	3338020.65	0.3	-
601	385724.67	3338039.09	0.3	-
602	385726.96	3338055.80	0.3	-
603	385726.83	3338060.55	0.3	-
604	385727.66	3338069.59	0.3	-
605	385730.92	3338072.65	0.3	-
606	385752.58	3338069.05	0.3	-
607	385765.49	3338067.07	0.3	-
608	385773.10	3338074.56	0.3	-
609	385786.93	3338088.19	0.3	-
610	385804.47	3338107.59	0.3	-
611	385807.10	3338110.85	0.3	-
612	385815.16	3338119.75	0.3	-
613	385822.29	3338119.31	0.3	-
613	385822.29	3338119.31	0.3	-
614	385821.51	3338133.05	0.3	-
615	385819.90	3338161.69	0.3	-
616	385816.14	3338165.36	0.3	-
617	385808.92	3338165.54	0.3	-
618	385795.73	3338165.88	0.3	-
619	385779.57	3338166.19	0.3	-

620	385769.43	3338166.32	0.3	-
621	385767.83	3338166.35	0.3	-
622	385767.92	3338167.71	0.3	-
623	385755.57	3338168.45	0.3	-
624	385756.54	3338184.02	0.3	-
625	385757.43	3338199.06	0.3	-
626	385758.33	3338214.25	0.3	-
627	385758.99	3338225.22	0.3	-
628	385759.21	3338228.97	0.3	-
629	385759.61	3338228.95	0.3	-
630	385759.85	3338232.98	0.3	-
631	385759.01	3338233.82	0.3	-
632	385760.84	3338245.05	0.3	-
633	385764.68	3338252.09	0.3	-
634	385770.93	3338256.08	0.3	-
635	385771.35	3338256.35	0.3	-
636	385775.35	3338256.25	0.3	-
637	385798.44	3338255.65	0.3	-
638	385823.53	3338255.01	0.3	-
639	385824.59	3338258.86	0.3	-
640	385826.88	3338283.01	0.3	-
641	385827.04	3338294.17	0.3	-
642	385840.72	3338293.46	0.3	-
643	385846.89	3338293.14	0.3	-
644	385847.82	3338305.32	0.3	-
645	385847.99	3338307.55	0.3	-
646	385848.11	3338311.25	0.3	-

647	385848.93	3338337.15	0.3	-
648	385849.16	3338344.44	0.3	-
649	385849.16	3338344.46	0.3	-
650	385849.91	3338354.92	0.3	-
651	385834.20	3338355.58	0.3	-
652	385833.98	3338348.90	0.3	-
653	385827.51	3338349.15	0.3	-
654	385827.83	3338356.21	0.3	-
655	385822.68	3338356.44	0.3	-
656	385819.88	3338356.56	0.3	-
657	385816.21	3338356.70	0.3	-
658	385808.00	3338357.00	0.3	-
659	385807.22	3338340.80	0.3	-
660	385804.56	3338340.94	0.3	-
661	385803.64	3338328.48	0.3	-
662	385803.64	3338328.45	0.3	-
663	385799.63	3338328.55	0.3	-
664	385799.02	3338328.57	0.3	-
665	385798.49	3338308.93	0.3	-
666	385798.45	3338308.44	0.3	-
667	385795.74	3338308.62	0.3	-
668	385788.74	3338309.08	0.3	-
669	385788.79	3338309.81	0.3	-
670	385791.21	3338327.73	0.3	-
671	385790.48	3338327.78	0.3	-
672	385770.56	3338329.27	0.3	-
673	385765.99	3338329.55	0.3	-

674	385765.22	3338329.60	0.3	-
675	385762.07	3338329.82	0.3	-
676	385759.23	3338330.13	0.3	-
677	385758.66	3338330.20	0.3	-
678	385759.04	3338334.33	0.3	-
679	385758.64	3338334.60	0.3	-
680	385759.74	3338348.57	0.3	-
681	385759.77	3338348.98	0.3	-
682	385760.28	3338355.34	0.3	-
683	385760.91	3338361.90	0.3	-
684	385757.44	3338362.29	0.3	-
685	385758.39	3338375.61	0.3	-
686	385758.43	3338376.30	0.3	-
687	385759.98	3338393.06	0.3	-
688	385760.14	3338398.79	0.3	-
689	385760.18	3338400.96	0.3	-
690	385760.28	3338404.51	0.3	-
691	385760.39	3338412.83	0.3	-
692	385758.01	3338412.91	0.3	-
693	385754.41	3338413.01	0.3	-
694	385754.39	3338416.11	0.3	-
695	385755.37	3338416.08	0.3	-
696	385755.57	3338420.05	0.3	-
697	385756.05	3338429.70	0.3	-
698	385756.35	3338434.06	0.3	-
699	385758.23	3338433.98	0.3	-
700	385760.10	3338434.01	0.3	-

701	385760.54	3338440.56	0.3	-
702	385760.40	3338442.54	0.3	-
703	385760.21	3338445.43	0.3	-
704	385768.40	3338445.21	0.3	-
705	385769.59	3338445.18	0.3	-
706	385772.71	3338445.09	0.3	-
707	385772.80	3338443.57	0.3	-
708	385780.07	3338443.37	0.3	-
709	385780.07	3338442.19	0.3	-
710	385783.03	3338442.14	0.3	-
711	385787.04	3338441.15	0.3	-
712	385791.89	3338440.47	0.3	-
713	385809.50	3338439.07	0.3	-
714	385812.95	3338438.79	0.3	-
715	385816.08	3338438.54	0.3	-
716	385818.78	3338436.09	0.3	-
717	385822.68	3338435.57	0.3	-
718	385822.56	3338434.55	0.3	-
719	385836.01	3338433.65	0.3	-
720	385842.03	3338433.25	0.3	-
721	385842.20	3338440.05	0.3	-
722	385843.02	3338448.57	0.3	-
723	385843.73	3338449.24	0.3	-
724	385847.61	3338452.91	0.3	-
725	385848.22	3338463.13	0.3	-
726	385849.31	3338481.45	0.3	-
727	385891.86	3338479.39	0.3	-

727	385891.86	3338479.39	0.3	-
728	385892.19	3338479.37	0.3	-
729	385930.67	3338476.65	0.3	-
730	385929.78	3338463.26	0.3	-
731	385928.28	3338440.65	0.3	-
732	385927.51	3338432.12	0.3	-
733	385935.53	3338431.28	0.3	-
734	385934.61	3338409.37	0.3	-
735	385936.04	3338409.31	0.3	-
736	385935.78	3338401.52	0.3	-
737	385935.73	3338400.07	0.3	-
738	385927.20	3338400.44	0.3	-
739	385924.06	3338400.42	0.3	-
740	385923.82	3338398.65	0.3	-
741	385920.79	3338399.04	0.3	-
742	385903.60	3338401.33	0.3	-
743	385888.13	3338403.40	0.3	-
744	385889.39	3338429.05	0.3	-
745	385880.69	3338429.65	0.3	-
746	385878.98	3338429.76	0.3	-
747	385864.01	3338430.67	0.3	-
748	385862.93	3338412.87	0.3	-
749	385861.59	3338390.75	0.3	-
750	385876.55	3338389.83	0.3	-
751	385887.45	3338389.54	0.3	-
752	385887.16	3338383.59	0.3	-
753	385882.98	3338298.62	0.3	-

754	385882.77	3338295.07	0.3	-
755	385882.53	3338291.29	0.3	-
756	385878.35	3338198.87	0.3	-
757	385874.61	3338116.07	0.3	-
758	385954.42	3338074.31	0.3	-
759	385956.52	3338081.69	0.3	-
760	385958.68	3338089.25	0.3	-
761	385957.41	3338089.74	0.3	-
762	385960.34	3338110.64	0.3	-
763	385964.61	3338110.06	0.3	-
764	385992.05	3338106.37	0.3	-
765	385992.53	3338109.16	0.3	-
766	385993.03	3338112.10	0.3	-
767	386004.87	3338110.52	0.3	-
768	386006.41	3338130.58	0.3	-
769	386030.35	3338129.59	0.3	-
770	386041.51	3338129.13	0.3	-
771	386047.18	3338128.90	0.3	-
772	386045.97	3338115.36	0.3	-
773	386044.05	3338095.86	0.3	-
774	386043.61	3338092.83	0.3	-
775	386042.54	3338087.69	0.3	-
776	386041.85	3338079.36	0.3	-
777	386039.48	3338038.34	0.3	-
778	386035.43	3338031.94	0.3	-
778	386035.43	3338031.94	0.3	-
779	386002.22	3338049.32	0.3	-

780	386002.22	3338049.31	0.3	-
781	385994.58	3338034.70	0.3	-
782	385991.01	3338027.87	0.3	-
783	385990.82	3338027.97	0.3	-
784	385988.96	3338025.00	0.3	-
785	385988.38	3338023.70	0.3	-
786	385986.64	3338020.58	0.3	-
561	385978.41	3338001.19	0.3	-
787	385825.46	3337498.86	0.3	-
788	385825.53	3337498.62	0.3	-
789	385816.08	3337495.38	0.3	-
790	385808.61	3337492.78	0.3	-
791	385807.27	3337495.47	0.3	-
792	385805.08	3337499.88	0.3	-
793	385802.00	3337507.54	0.3	-
794	385796.46	3337518.13	0.3	-
795	385796.46	3337518.15	0.3	-
796	385783.98	3337513.02	0.3	-
797	385778.59	3337510.60	0.3	-
798	385774.58	3337508.97	0.3	-
799	385770.56	3337507.34	0.3	-
800	385760.28	3337503.16	0.3	-
801	385747.83	3337533.60	0.3	-
802	385750.26	3337534.65	0.3	-
803	385757.45	3337537.92	0.3	-
804	385794.66	3337554.83	0.3	-
805	385798.43	3337556.54	0.3	-

806	385802.73	3337545.54	0.3	-
807	385809.34	3337528.61	0.3	-
808	385809.44	3337528.36	0.3	-
809	385814.25	3337516.33	0.3	-
810	385818.35	3337517.93	0.3	-
811	385823.67	3337504.23	0.3	-
787	385825.46	3337498.86	0.3	-
812	385621.45	3337939.65	0.3	-
813	385609.75	3337956.26	0.3	-
814	385623.24	3337962.48	0.3	-
815	385634.85	3337967.83	0.3	-
815	385634.85	3337967.83	0.3	-
816	385645.09	3337949.35	0.3	-
817	385648.67	3337942.88	0.3	-
818	385650.32	3337940.75	0.3	-
819	385663.66	3337911.56	0.3	-
820	385646.29	3337905.36	0.3	-
821	385643.79	3337904.88	0.3	-
822	385641.01	3337906.57	0.3	-
823	385639.22	3337907.66	0.3	-
824	385637.71	3337909.92	0.3	-
825	385635.91	3337914.27	0.3	-
826	385632.74	3337921.94	0.3	-
827	385623.73	3337936.40	0.3	-
812	385621.45	3337939.65	0.3	-
3. Сведения о характерных точках части (частей) границы объекта				
Обозначение	Координаты, м	Метод определения	Описание	

характерных точек части границы	X	Y	координат и средняя квадратическая погрешность положения характерной точки (Mt), м	обозначения точки
1	2	3	4	5

ОПИСАНИЕ МЕСТОПОЛОЖЕНИЯ ГРАНИЦ ЗОНЫ ЗАСТРОЙКИ ИНДИВИДУАЛЬНЫМИ И БЛОКИРОВАННЫМИ ЖИЛЫМИ ДОМАМИ С ПРИУСАДЕБНЫМИ ЗЕМЕЛЬНЫМИ УЧАСТКАМИ (1-3 ЭТ.) (ЖЗ-101) (наименование объекта)						
Сведения о местоположении измененных (уточненных) границ объекта						
1. Система координат <u>МСК-38, зона 3</u>						
2. Сведения о характерных точках границ объекта						
Обозначение характерных точек границ	Существующие координаты, м		Измененные (уточненные) координаты, м		Метод определения координат и средняя квадратическая погрешность положения характерной точки (Mt), м	Описание обозначения точки
	X	Y	X	Y		
1	2	3	4	5	6	7
1			386416.16	3338395.70		
2			386406.16	3338399.35		
3			386407.70	3338402.44		
4			386408.05	3338403.37		
5			386407.05	3338403.86		
6			386406.37	3338404.19		
7			386404.01	3338405.36		
8			386401.42	3338402.63		
9			386398.56	3338402.08		
10			386395.80	3338401.66		
11			386393.45	3338402.77		
12			386392.72	3338403.11		
13			386391.10	3338403.88		
14			386382.70	3338407.85		
15			386378.12	3338410.40		
16			386378.96	3338411.82		
17			386375.84	3338413.38		
18			386373.41	3338412.97		
19			386372.70	3338413.65		
20			386363.39	3338422.46		
21			386362.11	3338423.69		
22			386362.70	3338423.10		
23			386355.42	3338429.98		
24			386352.30	3338427.38		

25		386329.83	3338408.59
26		386328.00	3338410.58
27		386327.15	3338411.64
28		386314.44	3338425.44
29		386312.22	3338427.32
30		386286.88	3338458.62
31		386274.60	3338473.78
32		386278.82	3338486.88
33		386278.97	3338489.93
34		386279.33	3338497.04
35		386282.97	3338571.15
36		386283.17	3338575.39
36		386283.17	3338575.39
37		386269.00	3338574.93
38		386242.61	3338574.05
39		386234.62	3338574.44
40		386227.74	3338577.41
41		386224.36	3338576.63
42		386218.47	3338577.32
43		386218.47	3338579.20
44		386219.81	3338579.34
45		386219.51	3338585.36
46		386216.85	3338588.73
47		386217.64	3338589.26
48		386216.01	3338597.70
49		386212.97	3338597.44
50		386212.34	3338600.18
51		386207.48	3338620.86
52		386209.55	3338623.68
53		386206.89	3338624.80
54		386203.37	3338626.11
55		386198.41	3338627.11
56		386185.81	3338628.00
57		386183.07	3338628.16
58		386185.29	3338664.71
59		386185.69	3338671.05
60		386188.17	3338700.17
61		386188.93	3338712.54
62		386194.73	3338712.18
63		386239.82	3338709.43
64		386279.87	3338706.44
65		386286.23	3338708.42
66		386289.64	3338706.98
67		386289.75	3338709.26
68		386290.01	3338714.54
69		386290.09	3338716.06
70		386249.71	3338719.40
71		386218.14	3338722.01
72		386131.01	3338729.21

73		386093.57	3338732.31
74		386090.30	3338732.49
75		386048.28	3338734.80
76		385986.29	3338738.21
77		385973.93	3338738.89
78		385973.47	3338728.33
79		385973.41	3338726.89
80		385974.13	3338721.20
81		385973.56	3338708.01
82		385978.89	3338705.31
83		385981.09	3338700.63
84		385978.10	3338694.45
85		385976.41	3338683.41
86		385967.52	3338682.91
87		385967.09	3338681.82
88		385951.12	3338683.07
89		385950.77	3338681.61
90		385950.21	3338680.84
91		385949.83	3338674.71
92		385931.62	3338675.81
93		385927.04	3338675.94
94		385906.21	3338676.54
95		385910.24	3338731.63
96		385911.02	3338742.39
96		385911.02	3338742.39
97		385831.32	3338748.10
98		385830.88	3338736.82
99		385829.77	3338707.92
100		385838.96	3338707.59
101		385837.99	3338695.99
102		385837.30	3338685.53
103		385835.84	3338682.14
104		385835.10	3338678.70
105		385834.44	3338665.71
106		385834.16	3338660.69
107		385827.36	3338660.32
108		385826.84	3338658.70
109		385825.59	3338646.00
110		385825.20	3338645.97
111		385823.71	3338645.86
112		385823.24	3338639.09
113		385825.88	3338637.36
114		385825.30	3338632.38
115		385845.58	3338630.47
116		385844.24	3338617.64
117		385842.87	3338604.52
118		385842.48	3338591.34
119		385841.32	3338580.74
120		385840.49	3338563.23

121		385840.02	3338557.30
122		385821.98	3338558.78
123		385821.98	3338559.65
124		385796.07	3338561.33
125		385791.19	3338561.68
126		385759.16	3338563.41
127		385735.23	3338564.53
128		385734.07	3338564.53
129		385719.24	3338565.18
130		385717.66	3338538.01
131		385714.76	3338487.94
131		385714.76	3338487.94
132		385713.99	3338474.64
133		385713.01	3338457.87
134		385712.92	3338456.18
135		385709.46	3338396.64
136		385706.53	3338346.38
137		385703.87	3338300.56
137		385703.87	3338300.56
138		385694.27	3338135.21
139		385694.08	3338130.50
140		385693.56	3338130.63
141		385682.73	3338131.39
142		385501.90	3338144.13
143		385501.90	3338144.12
144		385501.35	3338136.12
145		385499.73	3338112.36
146		385499.36	3338106.95
147		385496.34	3338062.36
148		385491.60	3337992.46
149		385491.37	3337989.06
149		385491.37	3337989.06
150		385491.17	3337986.17
151		385487.10	3337926.20
152		385488.79	3337925.90
153		385490.44	3337925.61
154		385501.14	3337923.74
155		385503.63	3337923.71
156		385503.79	3337926.19
157		385503.96	3337928.75
158		385540.47	3337925.96
159		385540.26	3337923.30
160		385574.46	3337922.92
161		385579.41	3337921.93
162		385588.76	3337920.05
163		385597.19	3337900.20
164		385583.82	3337895.01
165		385570.66	3337889.90
166		385569.03	3337889.75

167		385566.09	3337889.00
168		385563.50	3337888.09
169		385559.94	3337886.32
170		385560.40	3337884.56
171		385564.80	3337867.70
172		385566.86	3337862.53
173		385560.30	3337860.01
174		385571.93	3337833.89
174		385571.93	3337833.89
175		385574.76	3337834.90
176		385574.84	3337834.94
177		385578.90	3337826.39
178		385579.52	3337824.69
179		385580.27	3337822.90
180		385583.59	3337814.97
181		385583.37	3337814.59
182		385584.46	3337812.59
183		385585.04	3337811.22
184		385585.29	3337810.60
185		385579.54	3337808.03
186		385562.55	3337800.46
187		385564.24	3337796.73
188		385543.97	3337787.86
189		385543.61	3337787.70
190		385532.27	3337782.74
191		385519.67	3337777.22
192		385521.59	3337772.96
193		385530.25	3337753.81
194		385544.07	3337758.65
195		385556.55	3337733.21
196		385543.12	3337726.39
197		385545.20	3337722.03
198		385548.96	3337714.16
199		385562.83	3337720.38
200		385566.96	3337711.94
201		385567.79	3337710.26
202		385570.98	3337703.12
203		385592.38	3337655.13
204		385580.89	3337648.68
205		385565.31	3337639.93
206		385565.22	3337640.00
207		385565.12	3337640.08
208		385563.45	3337639.49
209		385572.77	3337623.76
210		385568.33	3337621.63
211		385568.10	3337622.07
212		385551.95	3337613.93
213		385541.75	3337608.73
214		385516.85	3337595.76

215		385509.54	3337591.96
216		385510.37	3337590.76
217		385514.69	3337572.42
218		385518.65	3337563.69
219		385534.11	3337529.51
220		385545.36	3337535.00
221		385567.33	3337545.68
222		385566.81	3337546.73
223		385582.28	3337554.27
224		385583.50	3337551.95
225		385599.59	3337560.07
226		385599.42	3337560.63
227		385608.86	3337565.56
228		385609.46	3337565.87
229		385612.47	3337568.27
230		385613.66	3337568.06
231		385627.91	3337575.50
232		385631.71	3337566.98
233		385633.30	3337563.43
234		385662.00	3337499.07
235		385662.14	3337498.71
236		385662.31	3337498.79
237		385662.82	3337499.03
238		385662.84	3337499.04
239		385675.62	3337502.19
240		385696.29	3337511.19
241		385709.63	3337516.99
242		385713.27	3337508.58
243		385713.54	3337508.39
244		385713.88	3337507.69
245		385714.42	3337506.43
246		385717.75	3337498.60
247		385717.89	3337498.23
248		385718.34	3337497.14
249		385718.48	3337496.81
250		385718.61	3337496.48
251		385719.57	3337494.15
252		385721.73	3337488.86
253		385722.98	3337485.82
254		385723.24	3337485.02
255		385723.57	3337483.83
256		385725.69	3337478.77
257		385729.22	3337470.39
258		385730.42	3337466.98
259		385730.70	3337466.23
260		385734.70	3337456.75
261		385734.07	3337456.47
262		385735.79	3337453.13
263		385735.35	3337452.94

264		385738.57	3337446.75
265		385740.55	3337442.51
266		385741.83	3337439.79
267		385744.30	3337434.48
268		385745.20	3337432.20
269		385747.43	3337426.55
270		385748.24	3337424.51
271		385751.24	3337416.91
272		385755.45	3337407.79
273		385752.94	3337406.80
274		385752.11	3337405.75
275		385750.08	3337404.91
276		385753.67	3337395.67
277		385753.14	3337394.95
278		385754.21	3337391.45
279		385761.77	3337394.46
280		385762.53	3337392.62
281		385769.22	3337394.33
282		385789.49	3337399.99
283		385801.13	3337403.24
284		385806.97	3337388.97
285		385809.60	3337382.54
286		385812.39	3337383.89
287		385818.70	3337386.95
288		385847.90	3337401.05
289		385847.98	3337401.09
290		385849.71	3337401.85
291		385850.43	3337401.82
292		385851.61	3337402.27
293		385854.88	3337403.50
294		385857.91	3337404.65
295		385859.40	3337403.90
296		385862.22	3337405.35
297		385861.62	3337406.83
298		385861.33	3337407.54
299		385872.09	3337412.74
300		385873.53	3337409.54
301		385881.34	3337412.71
302		385881.89	3337412.88
303		385889.71	3337415.31
304		385892.06	3337416.06
305		385893.95	3337416.66
306		385902.59	3337419.44
307		385905.10	3337420.24
308		385904.39	3337428.33
309		385914.11	3337433.03
309		385914.11	3337433.03
310		385939.61	3337441.79
311		385941.37	3337442.40

312		385948.58	3337444.88
313		385953.70	3337446.64
314		385960.10	3337448.84
315		385961.81	3337449.40
316		385961.31	3337453.98
317		385960.24	3337463.84
318		385960.01	3337466.01
319		385993.51	3337467.94
320		386017.33	3337469.63
321		386018.13	3337468.77
322		386020.47	3337469.58
323		386023.19	3337470.51
324		386026.61	3337471.69
325		386037.60	3337475.46
326		386046.86	3337478.64
327		386065.70	3337485.12
328		386067.56	3337485.75
329		386076.20	3337483.92
330		386074.96	3337488.13
331		386074.00	3337487.97
332		386075.56	3337488.51
332		386075.56	3337488.51
333		386086.95	3337492.31
334		386087.01	3337492.33
335		386087.07	3337492.36
336		386098.37	3337496.78
337		386109.25	3337501.68
338		386109.26	3337501.69
339		386119.96	3337507.17
340		386120.00	3337507.19
341		386130.45	3337513.23
342		386130.46	3337513.24
343		386140.41	3337519.68
344		386140.59	3337519.79
345		386140.76	3337519.92
346		386148.92	3337525.82
347		386150.25	3337526.77
348		386150.37	3337526.86
349		386150.51	3337526.97
350		386159.32	3337534.02
351		386159.39	3337534.08
352		386159.46	3337534.15
353		386168.05	3337541.73
354		386171.86	3337545.42
355		386173.28	3337546.81
356		386176.22	3337549.67
357		386176.34	3337549.78
358		386176.46	3337549.90
359		386184.20	3337558.19

360		386184.23	3337558.23
361		386185.94	3337560.26
362		386186.35	3337560.74
363		386191.69	3337567.05
364		386198.72	3337576.22
365		386200.09	3337581.32
366		386204.57	3337598.04
367		386211.85	3337596.26
368		386220.05	3337623.87
369		386220.33	3337624.78
370		386223.22	3337623.92
371		386230.78	3337644.31
372		386226.61	3337645.92
373		386235.96	3337677.38
374		386240.70	3337693.15
375		386244.28	3337693.53
376		386244.56	3337701.76
377		386244.13	3337705.27
377		386244.13	3337705.27
378		386244.00	3337706.33
379		386236.60	3337711.82
380		386224.89	3337706.94
381		386211.35	3337700.38
382		386210.96	3337700.14
383		386198.37	3337692.45
384		386186.97	3337685.51
385		386175.36	3337678.41
386		386145.56	3337728.51
387		386119.46	3337772.39
388		386092.90	3337817.88
388		386092.90	3337817.88
389		386112.96	3337837.47
390		386143.13	3337866.93
391		386203.62	3337934.75
391		386203.62	3337934.75
392		386229.22	3337968.02
393		386235.82	3338002.32
394		386235.88	3338003.34
395		386276.87	3338002.23
396		386276.86	3337998.73
397		386276.85	3337997.09
398		386276.84	3337993.62
399		386293.48	3337990.79
400		386297.86	3337990.04
401		386309.94	3337988.01
402		386308.92	3337980.53
403		386308.32	3337976.15
404		386308.52	3337968.00
405		386308.95	3337950.63

406		386310.54	3337946.24
407		386313.20	3337941.48
408		386327.07	3337985.11
409		386328.60	3337989.92
410		386330.96	3337997.64
411		386330.97	3337997.67
412		386333.48	3338005.85
413		386333.51	3338005.83
414		386341.65	3338003.82
415		386346.76	3338018.09
416		386355.29	3338050.38
417		386347.32	3338052.31
418		386357.36	3338087.12
419		386357.45	3338087.40
420		386357.53	3338087.70
421		386370.88	3338136.43
422		386372.42	3338142.37
423		386375.59	3338141.57
424		386378.52	3338141.12
425		386379.23	3338140.95
426		386380.88	3338147.20
427		386381.13	3338147.84
428		386381.89	3338149.64
429		386382.98	3338153.15
430		386383.96	3338156.29
431		386383.36	3338156.57
432		386383.94	3338158.78
433		386379.93	3338159.87
434		386382.73	3338182.09
435		386383.65	3338185.63
436		386395.61	3338234.37
437		386395.76	3338235.00
438		386395.88	3338235.48
439		386399.49	3338251.14
440		386407.08	3338284.00
441		386407.20	3338284.53
442		386407.32	3338285.06
443		386417.83	3338333.52
444		386417.97	3338334.21
445		386426.12	3338341.30
446		386428.77	3338347.37
447		386441.88	3338377.40
448		386449.39	3338384.80
449		386431.99	3338391.49
450		386431.46	3338391.59
451		386429.61	3338391.90
452		386429.44	3338391.93
453		386423.90	3338392.87
1		386416.16	3338395.70

454		386264.04	3338388.34
455		386255.22	3338389.04
456		386254.53	3338389.13
457		386238.08	3338391.16
458		386238.60	3338396.84
459		386238.63	3338397.19
460		386208.85	3338399.37
461		386209.59	3338411.26
462		386209.82	3338414.73
463		386209.84	3338415.19
464		386209.34	3338415.23
465		386182.78	3338417.18
466		386182.03	3338408.25
467		386179.17	3338375.80
468		386184.53	3338369.92
469		386208.92	3338368.28
470		386210.15	3338367.56
471		386208.92	3338364.27
472		386207.91	3338357.21
473		386207.29	3338344.16
474		386206.07	3338333.85
475		386205.86	3338333.73
476		386204.70	3338324.56
477		386204.57	3338322.64
478		386204.30	3338322.09
479		386200.02	3338322.33
480		386198.60	3338305.08
481		386198.36	3338302.21
482		386198.16	3338299.75
483		386226.44	3338297.43
484		386226.55	3338298.85
485		386226.55	3338298.88
486		386227.44	3338308.60
487		386227.45	3338308.89
488		386228.36	3338319.33
489		386231.03	3338318.97
490		386234.70	3338318.50
491		386237.41	3338318.23
492		386245.36	3338316.92
493		386249.43	3338316.40
494		386257.79	3338315.33
494		386257.79	3338315.33
495		386256.25	3338297.28
496		386253.91	3338269.83
497		386253.77	3338268.23
498		386253.11	3338260.46
499		386253.11	3338260.39
500		386251.99	3338243.71
501		386248.98	3338198.82

502		386245.04	3338140.06
503		386229.60	3338139.58
504		386195.59	3338138.52
505		386186.44	3338106.42
506		386184.73	3338100.41
507		386182.23	3338100.53
508		386180.90	3338100.60
509		386177.76	3338101.22
510		386174.62	3338102.98
511		386174.61	3338105.46
512		386174.61	3338106.80
513		386176.30	3338110.03
514		386175.26	3338110.86
515		386172.84	3338105.28
516		386170.81	3338105.09
517		386166.73	3338098.19
518		386166.04	3338098.60
519		386154.16	3338078.52
520		386146.50	3338065.57
521		386147.19	3338065.15
522		386143.11	3338058.28
523		386145.59	3338056.21
524		386137.42	3338043.76
525		386135.40	3338044.37
526		386129.33	3338034.10
527		386121.54	3338039.52
528		386122.21	3338042.99
529		386106.21	3338054.71
530		386093.32	3338063.59
531		386092.96	3338062.99
532		386083.83	3338071.26
533		386082.29	3338072.29
534		386078.89	3338074.61
535		386076.44	3338076.54
536		386067.91	3338083.25
537		386101.19	3338135.83
538		386093.94	3338138.02
539		386088.83	3338139.56
540		386084.84	3338140.77
541		386083.72	3338139.92
542		386081.94	3338140.37
543		386080.58	3338140.70
544		386066.45	3338143.95
545		386054.24	3338146.47
546		386049.92	3338147.37
547		386049.24	3338147.53
548		386048.56	3338147.67
549		386048.53	3338147.67
550		386056.07	3338278.48

551		386056.07	3338278.49
552		386068.95	3338456.96
553		386071.23	3338468.53
554		386071.23	3338468.55
555		386268.65	3338455.28
555		386268.65	3338455.28
556		386268.15	3338453.72
557		386265.96	3338415.41
558		386265.20	3338401.83
559		386264.95	3338398.93
560		386264.10	3338388.98
454		386264.04	3338388.34
561		385978.41	3338001.19
562		385969.05	3337981.36
563		385967.33	3337977.71
564		385964.71	3337972.15
565		385948.23	3337943.93
566		385941.88	3337932.61
567		385937.91	3337924.14
568		385928.61	3337899.40
569		385900.49	3337902.73
570		385890.94	3337886.39
571		385890.22	3337874.42
572		385884.61	3337863.58
573		385885.29	3337861.82
574		385869.39	3337849.75
575		385860.19	3337856.53
576		385866.06	3337865.99
577		385855.99	3337875.19
578		385851.68	3337879.93
579		385848.43	3337884.62
580		385834.81	3337876.19
581		385832.35	3337875.19
582		385824.82	3337869.17
583		385823.96	3337868.48
584		385808.52	3337857.42
585		385802.53	3337853.06
586		385794.61	3337847.30
587		385783.67	3337839.34
588		385770.55	3337828.27
589		385764.84	3337823.46
590		385760.63	3337819.92
591		385721.21	3337911.65
591		385721.21	3337911.65
592		385725.95	3337915.05
593		385725.80	3337916.29
594		385725.41	3337949.27
595		385725.85	3337963.85
596		385725.87	3337965.93

597		385725.88	3337967.66
598		385725.43	3337979.26
599		385724.73	3337996.70
600		385723.61	3338020.65
601		385724.67	3338039.09
602		385726.96	3338055.80
603		385726.83	3338060.55
604		385727.66	3338069.59
605		385730.92	3338072.65
606		385752.58	3338069.05
607		385765.49	3338067.07
608		385773.10	3338074.56
609		385786.93	3338088.19
610		385804.47	3338107.59
611		385807.10	3338110.85
612		385815.16	3338119.75
613		385822.29	3338119.31
613		385822.29	3338119.31
614		385821.51	3338133.05
615		385819.90	3338161.69
616		385816.14	3338165.36
617		385808.92	3338165.54
618		385795.73	3338165.88
619		385779.57	3338166.19
620		385769.43	3338166.32
621		385767.83	3338166.35
622		385767.92	3338167.71
623		385755.57	3338168.45
624		385756.54	3338184.02
625		385757.43	3338199.06
626		385758.33	3338214.25
627		385758.99	3338225.22
628		385759.21	3338228.97
629		385759.61	3338228.95
630		385759.85	3338232.98
631		385759.01	3338233.82
632		385760.84	3338245.05
633		385764.68	3338252.09
634		385770.93	3338256.08
635		385771.35	3338256.35
636		385775.35	3338256.25
637		385798.44	3338255.65
638		385823.53	3338255.01
639		385824.59	3338258.86
640		385826.88	3338283.01
641		385827.04	3338294.17
642		385840.72	3338293.46
643		385846.89	3338293.14
644		385847.82	3338305.32

645		385847.99	3338307.55
646		385848.11	3338311.25
647		385848.93	3338337.15
648		385849.16	3338344.44
649		385849.16	3338344.46
650		385849.91	3338354.92
651		385834.20	3338355.58
652		385833.98	3338348.90
653		385827.51	3338349.15
654		385827.83	3338356.21
655		385822.68	3338356.44
656		385819.88	3338356.56
657		385816.21	3338356.70
658		385808.00	3338357.00
659		385807.22	3338340.80
660		385804.56	3338340.94
661		385803.64	3338328.48
662		385803.64	3338328.45
663		385799.63	3338328.55
664		385799.02	3338328.57
665		385798.49	3338308.93
666		385798.45	3338308.44
667		385795.74	3338308.62
668		385788.74	3338309.08
669		385788.79	3338309.81
670		385791.21	3338327.73
671		385790.48	3338327.78
672		385770.56	3338329.27
673		385765.99	3338329.55
674		385765.22	3338329.60
675		385762.07	3338329.82
676		385759.23	3338330.13
677		385758.66	3338330.20
678		385759.04	3338334.33
679		385758.64	3338334.60
680		385759.74	3338348.57
681		385759.77	3338348.98
682		385760.28	3338355.34
683		385760.91	3338361.90
684		385757.44	3338362.29
685		385758.39	3338375.61
686		385758.43	3338376.30
687		385759.98	3338393.06
688		385760.14	3338398.79
689		385760.18	3338400.96
690		385760.28	3338404.51
691		385760.39	3338412.83
692		385758.01	3338412.91
693		385754.41	3338413.01

694		385754.39	3338416.11
695		385755.37	3338416.08
696		385755.57	3338420.05
697		385756.05	3338429.70
698		385756.35	3338434.06
699		385758.23	3338433.98
700		385760.10	3338434.01
701		385760.54	3338440.56
702		385760.40	3338442.54
703		385760.21	3338445.43
704		385768.40	3338445.21
705		385769.59	3338445.18
706		385772.71	3338445.09
707		385772.80	3338443.57
708		385780.07	3338443.37
709		385780.07	3338442.19
710		385783.03	3338442.14
711		385787.04	3338441.15
712		385791.89	3338440.47
713		385809.50	3338439.07
714		385812.95	3338438.79
715		385816.08	3338438.54
716		385818.78	3338436.09
717		385822.68	3338435.57
718		385822.56	3338434.55
719		385836.01	3338433.65
720		385842.03	3338433.25
721		385842.20	3338440.05
722		385843.02	3338448.57
723		385843.73	3338449.24
724		385847.61	3338452.91
725		385848.22	3338463.13
726		385849.31	3338481.45
727		385891.86	3338479.39
727		385891.86	3338479.39
728		385892.19	3338479.37
729		385930.67	3338476.65
730		385929.78	3338463.26
731		385928.28	3338440.65
732		385927.51	3338432.12
733		385935.53	3338431.28
734		385934.61	3338409.37
735		385936.04	3338409.31
736		385935.78	3338401.52
737		385935.73	3338400.07
738		385927.20	3338400.44
739		385924.06	3338400.42
740		385923.82	3338398.65
741		385920.79	3338399.04

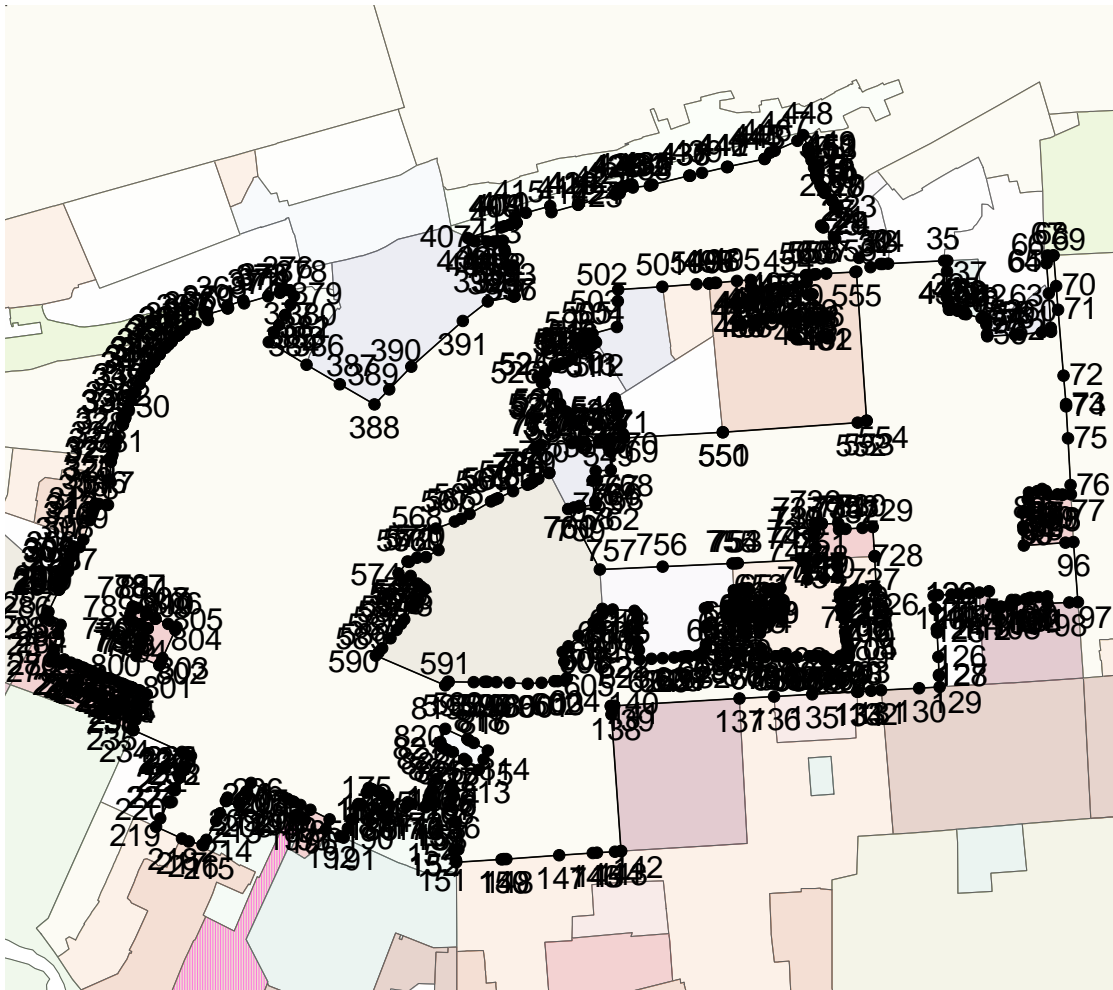
742		385903.60	3338401.33
743		385888.13	3338403.40
744		385889.39	3338429.05
745		385880.69	3338429.65
746		385878.98	3338429.76
747		385864.01	3338430.67
748		385862.93	3338412.87
749		385861.59	3338390.75
750		385876.55	3338389.83
751		385887.45	3338389.54
752		385887.16	3338383.59
753		385882.98	3338298.62
754		385882.77	3338295.07
755		385882.53	3338291.29
756		385878.35	3338198.87
757		385874.61	3338116.07
758		385954.42	3338074.31
759		385956.52	3338081.69
760		385958.68	3338089.25
761		385957.41	3338089.74
762		385960.34	3338110.64
763		385964.61	3338110.06
764		385992.05	3338106.37
765		385992.53	3338109.16
766		385993.03	3338112.10
767		386004.87	3338110.52
768		386006.41	3338130.58
769		386030.35	3338129.59
770		386041.51	3338129.13
771		386047.18	3338128.90
772		386045.97	3338115.36
773		386044.05	3338095.86
774		386043.61	3338092.83
775		386042.54	3338087.69
776		386041.85	3338079.36
777		386039.48	3338038.34
778		386035.43	3338031.94
778		386035.43	3338031.94
779		386002.22	3338049.32
780		386002.22	3338049.31
781		385994.58	3338034.70
782		385991.01	3338027.87
783		385990.82	3338027.97
784		385988.96	3338025.00
785		385988.38	3338023.70
786		385986.64	3338020.58
561		385978.41	3338001.19
787		385825.46	3337498.86
788		385825.53	3337498.62

789		385816.08	3337495.38	
790		385808.61	3337492.78	
791		385807.27	3337495.47	
792		385805.08	3337499.88	
793		385802.00	3337507.54	
794		385796.46	3337518.13	
795		385796.46	3337518.15	
796		385783.98	3337513.02	
797		385778.59	3337510.60	
798		385774.58	3337508.97	
799		385770.56	3337507.34	
800		385760.28	3337503.16	
801		385747.83	3337533.60	
802		385750.26	3337534.65	
803		385757.45	3337537.92	
804		385794.66	3337554.83	
805		385798.43	3337556.54	
806		385802.73	3337545.54	
807		385809.34	3337528.61	
808		385809.44	3337528.36	
809		385814.25	3337516.33	
810		385818.35	3337517.93	
811		385823.67	3337504.23	
787		385825.46	3337498.86	
812		385621.45	3337939.65	
813		385609.75	3337956.26	
814		385623.24	3337962.48	
815		385634.85	3337967.83	
815		385634.85	3337967.83	
816		385645.09	3337949.35	
817		385648.67	3337942.88	
818		385650.32	3337940.75	
819		385663.66	3337911.56	
820		385646.29	3337905.36	
821		385643.79	3337904.88	
822		385641.01	3337906.57	
823		385639.22	3337907.66	
824		385637.71	3337909.92	
825		385635.91	3337914.27	
826		385632.74	3337921.94	
827		385623.73	3337936.40	
812		385621.45	3337939.65	
3. Сведения о характерных точках части (частей) границы объекта				
Обозначение	Существующие координаты, м	Измененные (уточненные) координаты, м	Метод определения	Описание обозначения

характерных точек части границ	X	Y	X	Y	координат и средняя квадратическая погрешность положения характерной точки (Mt), м	точки
1	2	3	4	5	6	7

**ОПИСАНИЕ МЕСТОПОЛОЖЕНИЯ ГРАНИЦ
 ЗОНЫ ЗАСТРОЙКИ ИНДИВИДУАЛЬНЫМИ И БЛОКИРОВАННЫМИ ЖИЛЫМИ ДОМАМИ С
 ПРИУСАДЕБНЫМИ ЗЕМЕЛЬНЫМИ УЧАСТКАМИ (1-3 ЭТ.) (ЖЗ-101)
 (наименование объекта)**

План границ объекта



Масштаб 1: 10000

Используемые условные знаки и обозначения:

Подпись _____ Дата " _ " _____ г.

Место для оттиска печати (при наличии) лица, составившего описание местоположения границ объекта

Лист N 55

ОПИСАНИЕ МЕСТОПОЛОЖЕНИЯ ГРАНИЦ ЗОНЫ ЗАСТРОЙКИ МАЛОЭТАЖНЫМИ МНОГОКВАРТИРНЫМИ ЖИЛЫМИ ДОМАМИ (ДО 4 ЭТ.) (ЖЗ-102) (наименование объекта местоположение границ, которого описано (далее - объект)		
Сведения об объекте		
N п/п	Характеристики объекта	Описание характеристик
1	2	3
1	Местоположение объекта	Российская Федерация, Иркутская область, город Иркутск
2	Площадь объекта +/- величина погрешности определения площади (P +/- Дельта P)	13418+/- 0
3	Иные характеристики объекта	ПЭ П-03-09

ОПИСАНИЕ МЕСТОПОЛОЖЕНИЯ ГРАНИЦ ЗОНЫ ЗАСТРОЙКИ МАЛОЭТАЖНЫМИ МНОГОКВАРТИРНЫМИ ЖИЛЫМИ ДОМАМИ (ДО 4 ЭТ.) (ЖЗ-102) (наименование объекта)				
Сведения о местоположении границ объекта				
1. Система координат <u>МСК-38, зона 3</u>				
2. Сведения о характерных точках границ объекта				
Обозначение характерных точек границ	Координаты, м		Метод определения координат и средняя квадратическая погрешность положения характерной точки (Mt), м	Описание обозначения точки
	X	Y		
1	2	3	4	5
1	385518.65	3337563.69	0.3	-
2	385514.69	3337572.42	0.3	-
3	385517.32	3337561.26	0.3	-
4	385496.97	3337551.75	0.3	-
5	385496.58	3337552.87	0.3	-
6	385491.25	3337550.72	0.3	-
7	385491.40	3337547.88	0.3	-
8	385489.26	3337547.01	0.3	-
9	385482.32	3337544.18	0.3	-
10	385480.69	3337543.53	0.3	-
11	385482.60	3337537.82	0.3	-
12	385481.63	3337537.47	0.3	-
13	385483.36	3337533.81	0.3	-
14	385482.38	3337533.38	0.3	-
15	385483.16	3337531.61	0.3	-

16	385486.91	3337528.37	0.3	-
17	385491.87	3337517.01	0.3	-
18	385490.81	3337513.15	0.3	-
19	385488.07	3337511.81	0.3	-
20	385475.99	3337506.25	0.3	-
21	385468.86	3337503.38	0.3	-
22	385466.66	3337502.35	0.3	-
23	385461.23	3337500.37	0.3	-
24	385439.84	3337491.12	0.3	-
25	385436.57	3337494.86	0.3	-
26	385433.44	3337496.73	0.3	-
27	385423.56	3337516.93	0.3	-
28	385422.80	3337518.24	0.3	-
29	385395.05	3337505.80	0.3	-
30	385385.46	3337501.27	0.3	-
31	385370.79	3337493.58	0.3	-
32	385368.99	3337497.33	0.3	-
33	385366.57	3337496.16	0.3	-
34	385367.22	3337494.32	0.3	-
35	385359.05	3337490.74	0.3	-
36	385350.36	3337485.34	0.3	-
37	385341.03	3337479.41	0.3	-
38	385340.02	3337478.77	0.3	-
39	385318.39	3337430.47	0.3	-
40	385332.44	3337418.70	0.3	-
41	385361.79	3337399.20	0.3	-
42	385366.19	3337405.56	0.3	-

43	385372.30	3337414.39	0.3	-
44	385385.77	3337410.02	0.3	-
45	385388.71	3337414.53	0.3	-
46	385384.36	3337422.89	0.3	-
47	385386.96	3337424.29	0.3	-
48	385392.81	3337427.32	0.3	-
49	385397.21	3337429.92	0.3	-
50	385400.84	3337432.14	0.3	-
51	385405.55	3337435.01	0.3	-
52	385406.04	3337434.12	0.3	-
53	385413.01	3337439.26	0.3	-
54	385415.97	3337441.36	0.3	-
55	385418.81	3337442.88	0.3	-
56	385421.34	3337444.24	0.3	-
57	385432.11	3337452.19	0.3	-
58	385435.53	3337454.23	0.3	-
59	385436.77	3337452.18	0.3	-
60	385439.94	3337453.54	0.3	-
61	385447.49	3337456.39	0.3	-
62	385460.54	3337462.72	0.3	-
63	385464.06	3337464.13	0.3	-
64	385472.56	3337468.04	0.3	-
65	385473.98	3337468.70	0.3	-
66	385477.94	3337470.54	0.3	-
67	385482.41	3337472.45	0.3	-
68	385484.05	3337473.19	0.3	-
69	385489.29	3337475.45	0.3	-

70	385495.70	3337478.28	0.3	-
71	385497.85	3337479.19	0.3	-
72	385516.39	3337486.93	0.3	-
73	385543.01	3337498.39	0.3	-
74	385547.31	3337500.30	0.3	-
75	385534.11	3337529.51	0.3	-
1	385518.65	3337563.69	0.3	-

3. Сведения о характерных точках части (частей) границы объекта

Обозначение характерных точек части границы	Координаты, м		Метод определения координат и средняя квадратическая погрешность положения характерной точки (Mt), м	Описание обозначения точки
	X	Y		
1	2	3	4	5

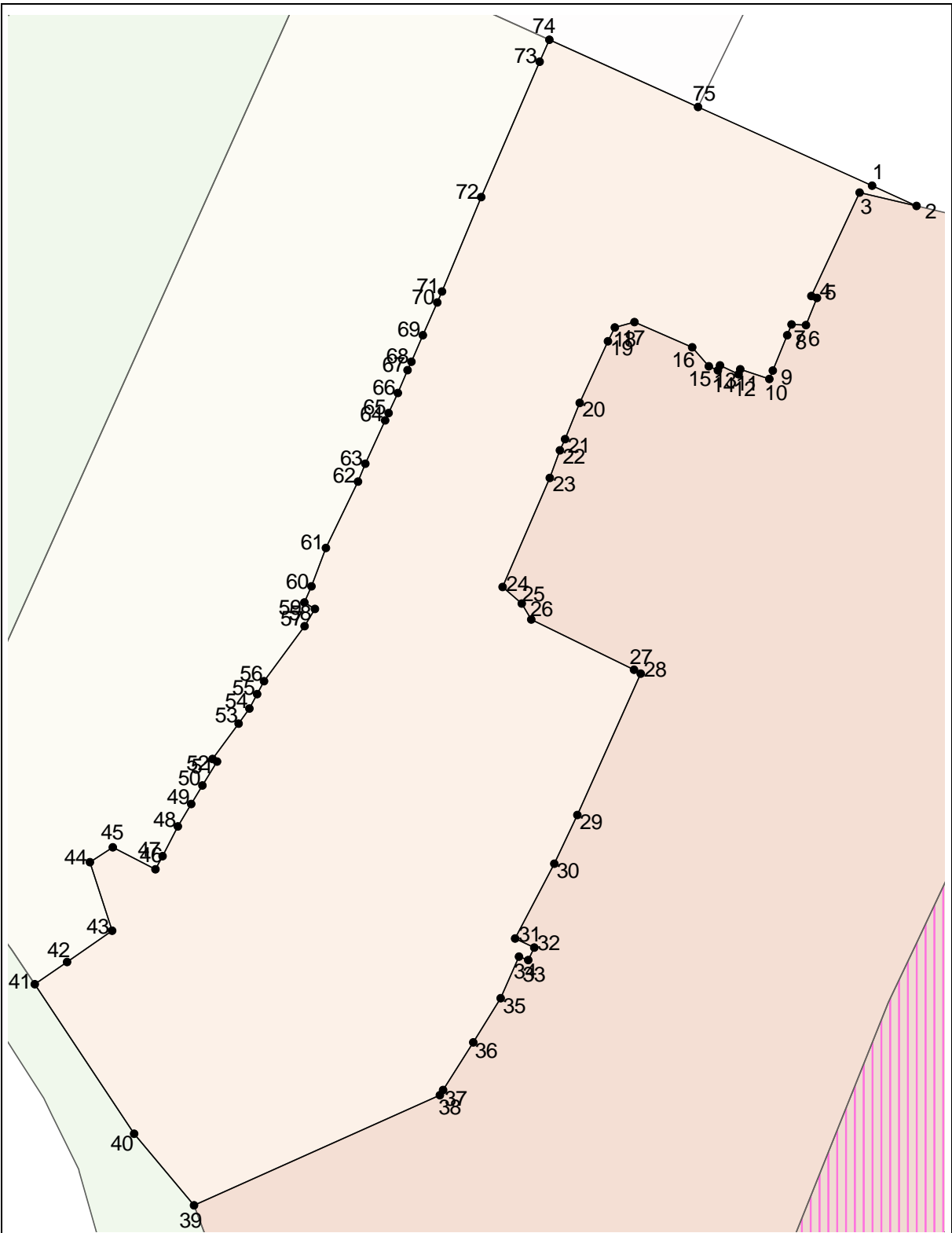
ОПИСАНИЕ МЕСТОПОЛОЖЕНИЯ ГРАНИЦ ЗОНЫ ЗАСТРОЙКИ МАЛОЭТАЖНЫМИ МНОГОКВАРТИРНЫМИ ЖИЛЫМИ ДОМАМИ (ДО 4 ЭТ.) (ЖЗ-102) (наименование объекта)						
Сведения о местоположении измененных (уточненных) границ объекта						
1. Система координат <u>МСК-38, зона 3</u>						
2. Сведения о характерных точках границ объекта						
Обозначение характерных точек границ	Существующие координаты, м		Измененные (уточненные) координаты, м		Метод определения координат и средняя квадратическая погрешность положения характерной точки (Mt), м	Описание обозначения точки
	X	Y	X	Y		
1	2	3	4	5	6	7
1			385518.65	3337563.69		
2			385514.69	3337572.42		
3			385517.32	3337561.26		
4			385496.97	3337551.75		
5			385496.58	3337552.87		
6			385491.25	3337550.72		
7			385491.40	3337547.88		
8			385489.26	3337547.01		
9			385482.32	3337544.18		
10			385480.69	3337543.53		
11			385482.60	3337537.82		
12			385481.63	3337537.47		
13			385483.36	3337533.81		
14			385482.38	3337533.38		
15			385483.16	3337531.61		
16			385486.91	3337528.37		
17			385491.87	3337517.01		
18			385490.81	3337513.15		
19			385488.07	3337511.81		
20			385475.99	3337506.25		
21			385468.86	3337503.38		
22			385466.66	3337502.35		
23			385461.23	3337500.37		
24			385439.84	3337491.12		

25		385436.57	3337494.86
26		385433.44	3337496.73
27		385423.56	3337516.93
28		385422.80	3337518.24
29		385395.05	3337505.80
30		385385.46	3337501.27
31		385370.79	3337493.58
32		385368.99	3337497.33
33		385366.57	3337496.16
34		385367.22	3337494.32
35		385359.05	3337490.74
36		385350.36	3337485.34
37		385341.03	3337479.41
38		385340.02	3337478.77
39		385318.39	3337430.47
40		385332.44	3337418.70
41		385361.79	3337399.20
42		385366.19	3337405.56
43		385372.30	3337414.39
44		385385.77	3337410.02
45		385388.71	3337414.53
46		385384.36	3337422.89
47		385386.96	3337424.29
48		385392.81	3337427.32
49		385397.21	3337429.92
50		385400.84	3337432.14
51		385405.55	3337435.01
52		385406.04	3337434.12
53		385413.01	3337439.26
54		385415.97	3337441.36
55		385418.81	3337442.88
56		385421.34	3337444.24
57		385432.11	3337452.19
58		385435.53	3337454.23
59		385436.77	3337452.18
60		385439.94	3337453.54
61		385447.49	3337456.39
62		385460.54	3337462.72
63		385464.06	3337464.13
64		385472.56	3337468.04
65		385473.98	3337468.70
66		385477.94	3337470.54
67		385482.41	3337472.45
68		385484.05	3337473.19
69		385489.29	3337475.45
70		385495.70	3337478.28
71		385497.85	3337479.19
72		385516.39	3337486.93
73		385543.01	3337498.39

74			385547.31	3337500.30		
75			385534.11	3337529.51		
1			385518.65	3337563.69		
3. Сведения о характерных точках части (частей) границы объекта						
Обозначение характерных точек части границ	Существующие координаты, м		Измененные (уточненные) координаты, м		Метод определения координат и средняя квадратическая погрешность положения характерной точки (Mt), м	Описание обозначения точки
	X	Y	X	Y		
1	2	3	4	5	6	7

ОПИСАНИЕ МЕСТОПОЛОЖЕНИЯ ГРАНИЦ
ЗОНЫ ЗАСТРОЙКИ МАЛОЭТАЖНЫМИ МНОГОКВАРТИРНЫМИ ЖИЛЫМИ ДОМАМИ (ДО 4 ЭТ.)
(ЖЗ-102)
(наименование объекта)

План границ объекта



Масштаб 1: 1000

Используемые условные знаки и обозначения:

Подпись _____ Дата " _ " _____ г.

Место для оттиска печати (при наличии) лица, составившего описание местоположения границ объекта

Лист N 65

ОПИСАНИЕ МЕСТОПОЛОЖЕНИЯ ГРАНИЦ
ЗОНЫ ЗАСТРОЙКИ МАЛОЭТАЖНЫМИ МНОГОКВАРТИРНЫМИ ЖИЛЫМИ ДОМАМИ (ДО 4 ЭТ.)
(ЖЗ-102)
 (наименование объекта местоположение границ, которого описано
 (далее - объект)

Сведения об объекте

N п/п	Характеристики объекта	Описание характеристик
1	2	3
1	Местоположение объекта	Российская Федерация, Иркутская область, город Иркутск
2	Площадь объекта +/- величина погрешности определения площади (Р +/- Дельта Р)	104280+/- 0
3	Иные характеристики объекта	ПЭ П-03-09

ОПИСАНИЕ МЕСТОПОЛОЖЕНИЯ ГРАНИЦ ЗОНЫ ЗАСТРОЙКИ МАЛОЭТАЖНЫМИ МНОГОКВАРТИРНЫМИ ЖИЛЫМИ ДОМАМИ (ДО 4 ЭТ.) (ЖЗ-102) (наименование объекта)				
Сведения о местоположении границ объекта				
1. Система координат <u>МСК-38, зона 3</u>				
2. Сведения о характерных точках границ объекта				
Обозначение характерных точек границ	Координаты, м		Метод определения координат и средняя квадратическая погрешность положения характерной точки (Mt), м	Описание обозначения точки
	X	Y		
1	2	3	4	5
1	385703.94	3338488.86	0.3	-
2	385524.52	3338504.04	0.3	-
3	385521.59	3338457.42	0.3	-
4	385509.59	3338456.95	0.3	-
5	385471.44	3338455.42	0.3	-
6	385463.71	3338423.09	0.3	-
7	385450.94	3338422.88	0.3	-
8	385450.93	3338422.88	0.3	-
9	385451.97	3338407.74	0.3	-
10	385453.00	3338407.67	0.3	-
11	385453.04	3338407.67	0.3	-
12	385452.94	3338406.11	0.3	-
13	385452.59	3338400.74	0.3	-
14	385452.59	3338396.33	0.3	-
15	385452.57	3338388.49	0.3	-

16	385452.56	3338382.20	0.3	-
17	385448.25	3338382.50	0.3	-
18	385447.86	3338375.97	0.3	-
19	385445.97	3338344.47	0.3	-
20	385445.73	3338340.50	0.3	-
21	385440.32	3338340.72	0.3	-
22	385436.04	3338340.89	0.3	-
23	385395.88	3338342.48	0.3	-
24	385392.03	3338342.61	0.3	-
25	385379.94	3338344.01	0.3	-
26	385355.00	3338346.91	0.3	-
27	385354.99	3338346.91	0.3	-
28	385355.32	3338351.11	0.3	-
29	385355.49	3338353.11	0.3	-
30	385356.55	3338366.38	0.3	-
31	385351.18	3338366.67	0.3	-
32	385331.96	3338367.71	0.3	-
33	385316.71	3338368.55	0.3	-
34	385316.70	3338368.55	0.3	-
35	385312.49	3338368.77	0.3	-
36	385312.71	3338370.80	0.3	-
37	385313.11	3338374.40	0.3	-
38	385309.32	3338374.83	0.3	-
39	385307.84	3338375.01	0.3	-
40	385304.50	3338375.41	0.3	-
41	385304.25	3338375.56	0.3	-
42	385294.32	3338342.04	0.3	-

43	385288.55	3338337.68	0.3	-
44	385257.45	3338331.72	0.3	-
45	385253.96	3338332.70	0.3	-
46	385257.47	3338343.14	0.3	-
47	385257.51	3338343.25	0.3	-
48	385259.09	3338347.94	0.3	-
49	385237.13	3338356.10	0.3	-
50	385237.11	3338356.10	0.3	-
51	385232.90	3338357.40	0.3	-
52	385230.54	3338358.11	0.3	-
53	385222.35	3338360.62	0.3	-
54	385218.46	3338351.82	0.3	-
55	385212.58	3338338.50	0.3	-
56	385159.43	3338218.30	0.3	-
57	385186.15	3338210.67	0.3	-
58	385206.54	3338204.83	0.3	-
59	385220.42	3338256.73	0.3	-
60	385222.01	3338262.71	0.3	-
61	385200.07	3338269.12	0.3	-
62	385206.70	3338291.97	0.3	-
63	385213.15	3338314.17	0.3	-
64	385219.59	3338336.36	0.3	-
65	385268.04	3338321.60	0.3	-
66	385270.90	3338320.69	0.3	-
67	385271.11	3338320.63	0.3	-
68	385261.68	3338281.96	0.3	-
69	385261.20	3338279.99	0.3	-

70	385254.59	3338252.47	0.3	-
71	385253.63	3338248.49	0.3	-
72	385253.10	3338246.51	0.3	-
73	385325.76	3338227.38	0.3	-
74	385325.85	3338227.70	0.3	-
75	385328.28	3338227.50	0.3	-
76	385327.51	3338224.52	0.3	-
77	385327.02	3338222.58	0.3	-
78	385332.68	3338222.26	0.3	-
79	385330.16	3338212.32	0.3	-
80	385382.68	3338208.24	0.3	-
81	385386.84	3338208.12	0.3	-
82	385392.69	3338207.27	0.3	-
83	385426.00	3338203.76	0.3	-
84	385462.68	3338199.88	0.3	-
85	385460.78	3338150.51	0.3	-
86	385459.06	3338126.39	0.3	-
87	385457.43	3338105.57	0.3	-
88	385417.15	3338108.21	0.3	-
89	385415.25	3338079.59	0.3	-
90	385404.45	3338079.71	0.3	-
91	385387.05	3338079.30	0.3	-
92	385383.43	3338079.04	0.3	-
93	385381.18	3338043.28	0.3	-
94	385371.70	3338044.02	0.3	-
95	385316.63	3338048.30	0.3	-
96	385313.98	3338047.16	0.3	-

97	385308.05	3338047.58	0.3	-
98	385274.88	3338049.92	0.3	-
99	385269.69	3338004.87	0.3	-
100	385269.99	3338000.88	0.3	-
101	385274.06	3337985.53	0.3	-
102	385279.38	3337972.31	0.3	-
103	385284.31	3337974.47	0.3	-
104	385282.38	3337974.50	0.3	-
105	385276.65	3337995.20	0.3	-
106	385276.42	3338004.80	0.3	-
107	385290.57	3338003.67	0.3	-
108	385290.64	3338006.66	0.3	-
109	385307.00	3338005.67	0.3	-
110	385306.74	3338002.39	0.3	-
111	385312.71	3338001.92	0.3	-
112	385311.14	3337983.62	0.3	-
113	385317.11	3337983.48	0.3	-
114	385316.85	3337979.17	0.3	-
115	385324.14	3337978.62	0.3	-
116	385327.05	3337978.40	0.3	-
117	385328.27	3337978.31	0.3	-
118	385327.65	3337969.92	0.3	-
119	385327.34	3337965.63	0.3	-
120	385330.69	3337965.72	0.3	-
121	385335.17	3337965.40	0.3	-
122	385338.85	3337965.12	0.3	-
123	385342.76	3337964.83	0.3	-

124	385344.49	3337964.71	0.3	-
125	385351.34	3337964.20	0.3	-
126	385353.52	3337964.00	0.3	-
127	385357.88	3337963.53	0.3	-
128	385370.44	3337962.16	0.3	-
129	385370.39	3337960.90	0.3	-
130	385370.26	3337956.49	0.3	-
131	385369.91	3337944.70	0.3	-
132	385369.79	3337940.50	0.3	-
133	385369.70	3337937.63	0.3	-
134	385369.14	3337926.73	0.3	-
135	385370.50	3337926.73	0.3	-
136	385374.97	3337926.70	0.3	-
137	385391.99	3337926.65	0.3	-
138	385472.78	3337926.37	0.3	-
139	385486.38	3337926.32	0.3	-
140	385486.72	3337926.26	0.3	-
141	385487.10	3337926.20	0.3	-
142	385491.17	3337986.17	0.3	-
143	385491.37	3337989.06	0.3	-
144	385491.60	3337992.46	0.3	-
145	385496.34	3338062.36	0.3	-
146	385499.36	3338106.95	0.3	-
147	385499.73	3338112.36	0.3	-
148	385501.35	3338136.12	0.3	-
149	385501.90	3338144.12	0.3	-
150	385501.90	3338144.13	0.3	-

151	385505.35	3338199.16	0.3	-
152	385509.42	3338263.85	0.3	-
153	385511.89	3338303.05	0.3	-
154	385512.38	3338311.00	0.3	-
155	385691.66	3338301.22	0.3	-
156	385703.87	3338300.56	0.3	-
157	385706.53	3338346.38	0.3	-
158	385694.41	3338347.28	0.3	-
159	385693.62	3338347.33	0.3	-
160	385690.38	3338347.56	0.3	-
161	385690.22	3338345.23	0.3	-
162	385686.42	3338345.87	0.3	-
163	385685.91	3338347.75	0.3	-
164	385675.71	3338348.37	0.3	-
165	385668.55	3338348.54	0.3	-
166	385663.35	3338348.88	0.3	-
167	385645.34	3338350.59	0.3	-
168	385650.83	3338447.73	0.3	-
169	385651.16	3338447.73	0.3	-
170	385652.02	3338454.85	0.3	-
171	385676.82	3338453.51	0.3	-
172	385679.27	3338456.83	0.3	-
173	385701.63	3338456.39	0.3	-
174	385712.92	3338456.18	0.3	-
175	385713.01	3338457.87	0.3	-
176	385713.99	3338474.64	0.3	-
177	385714.76	3338487.94	0.3	-

1	385703.94	3338488.86	0.3	-
178	385625.05	3338391.82	0.3	-
179	385575.20	3338395.44	0.3	-
180	385577.39	3338425.39	0.3	-
181	385627.26	3338421.73	0.3	-
178	385625.05	3338391.82	0.3	-
3. Сведения о характерных точках части (частей) границы объекта				
Обозначение характерных точек части границы	Координаты, м		Метод определения координат и средняя квадратическая погрешность положения характерной точки (Mt), м	Описание обозначения точки
	X	Y		
1	2	3	4	5

ОПИСАНИЕ МЕСТОПОЛОЖЕНИЯ ГРАНИЦ ЗОНЫ ЗАСТРОЙКИ МАЛОЭТАЖНЫМИ МНОГОКВАРТИРНЫМИ ЖИЛЫМИ ДОМАМИ (ДО 4 ЭТ.) (ЖЗ-102) (наименование объекта)						
Сведения о местоположении измененных (уточненных) границ объекта						
1. Система координат <u>МСК-38, зона 3</u>						
2. Сведения о характерных точках границ объекта						
Обозначение характерных точек границ	Существующие координаты, м		Измененные (уточненные) координаты, м		Метод определения координат и средняя квадратическая погрешность положения характерной точки (Mt), м	Описание обозначения точки
	X	Y	X	Y		
1	2	3	4	5	6	7
1			385703.94	3338488.86		
2			385524.52	3338504.04		
3			385521.59	3338457.42		
4			385509.59	3338456.95		
5			385471.44	3338455.42		
6			385463.71	3338423.09		
7			385450.94	3338422.88		
8			385450.93	3338422.88		
9			385451.97	3338407.74		
10			385453.00	3338407.67		
11			385453.04	3338407.67		
12			385452.94	3338406.11		
13			385452.59	3338400.74		
14			385452.59	3338396.33		
15			385452.57	3338388.49		
16			385452.56	3338382.20		
17			385448.25	3338382.50		
18			385447.86	3338375.97		
19			385445.97	3338344.47		
20			385445.73	3338340.50		
21			385440.32	3338340.72		
22			385436.04	3338340.89		
23			385395.88	3338342.48		
24			385392.03	3338342.61		

25		385379.94	3338344.01
26		385355.00	3338346.91
27		385354.99	3338346.91
28		385355.32	3338351.11
29		385355.49	3338353.11
30		385356.55	3338366.38
31		385351.18	3338366.67
32		385331.96	3338367.71
33		385316.71	3338368.55
34		385316.70	3338368.55
35		385312.49	3338368.77
36		385312.71	3338370.80
37		385313.11	3338374.40
38		385309.32	3338374.83
39		385307.84	3338375.01
40		385304.50	3338375.41
41		385304.25	3338375.56
42		385294.32	3338342.04
43		385288.55	3338337.68
44		385257.45	3338331.72
45		385253.96	3338332.70
46		385257.47	3338343.14
47		385257.51	3338343.25
48		385259.09	3338347.94
49		385237.13	3338356.10
50		385237.11	3338356.10
51		385232.90	3338357.40
52		385230.54	3338358.11
53		385222.35	3338360.62
54		385218.46	3338351.82
55		385212.58	3338338.50
56		385159.43	3338218.30
57		385186.15	3338210.67
58		385206.54	3338204.83
59		385220.42	3338256.73
60		385222.01	3338262.71
61		385200.07	3338269.12
62		385206.70	3338291.97
63		385213.15	3338314.17
64		385219.59	3338336.36
65		385268.04	3338321.60
66		385270.90	3338320.69
67		385271.11	3338320.63
68		385261.68	3338281.96
69		385261.20	3338279.99
70		385254.59	3338252.47
71		385253.63	3338248.49
72		385253.10	3338246.51
73		385325.76	3338227.38

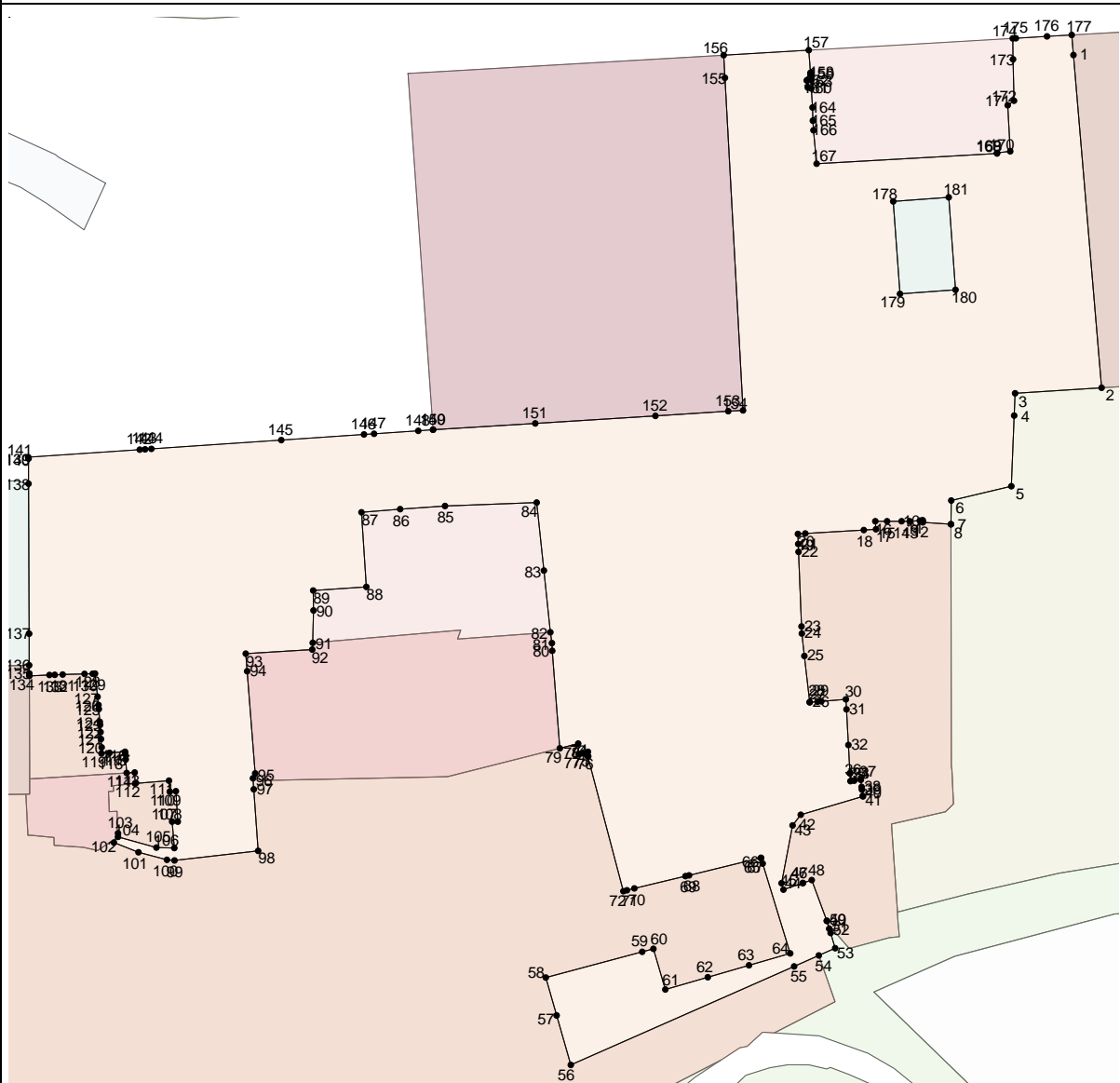
74		385325.85	3338227.70
75		385328.28	3338227.50
76		385327.51	3338224.52
77		385327.02	3338222.58
78		385332.68	3338222.26
79		385330.16	3338212.32
80		385382.68	3338208.24
81		385386.84	3338208.12
82		385392.69	3338207.27
83		385426.00	3338203.76
84		385462.68	3338199.88
85		385460.78	3338150.51
86		385459.06	3338126.39
87		385457.43	3338105.57
88		385417.15	3338108.21
89		385415.25	3338079.59
90		385404.45	3338079.71
91		385387.05	3338079.30
92		385383.43	3338079.04
93		385381.18	3338043.28
94		385371.70	3338044.02
95		385316.63	3338048.30
96		385313.98	3338047.16
97		385308.05	3338047.58
98		385274.88	3338049.92
99		385269.69	3338004.87
100		385269.99	3338000.88
101		385274.06	3337985.53
102		385279.38	3337972.31
103		385284.31	3337974.47
104		385282.38	3337974.50
105		385276.65	3337995.20
106		385276.42	3338004.80
107		385290.57	3338003.67
108		385290.64	3338006.66
109		385307.00	3338005.67
110		385306.74	3338002.39
111		385312.71	3338001.92
112		385311.14	3337983.62
113		385317.11	3337983.48
114		385316.85	3337979.17
115		385324.14	3337978.62
116		385327.05	3337978.40
117		385328.27	3337978.31
118		385327.65	3337969.92
119		385327.34	3337965.63
120		385330.69	3337965.72
121		385335.17	3337965.40
122		385338.85	3337965.12

123		385342.76	3337964.83
124		385344.49	3337964.71
125		385351.34	3337964.20
126		385353.52	3337964.00
127		385357.88	3337963.53
128		385370.44	3337962.16
129		385370.39	3337960.90
130		385370.26	3337956.49
131		385369.91	3337944.70
132		385369.79	3337940.50
133		385369.70	3337937.63
134		385369.14	3337926.73
135		385370.50	3337926.73
136		385374.97	3337926.70
137		385391.99	3337926.65
138		385472.78	3337926.37
139		385486.38	3337926.32
140		385486.72	3337926.26
141		385487.10	3337926.20
142		385491.17	3337986.17
143		385491.37	3337989.06
144		385491.60	3337992.46
145		385496.34	3338062.36
146		385499.36	3338106.95
147		385499.73	3338112.36
148		385501.35	3338136.12
149		385501.90	3338144.12
150		385501.90	3338144.13
151		385505.35	3338199.16
152		385509.42	3338263.85
153		385511.89	3338303.05
154		385512.38	3338311.00
155		385691.66	3338301.22
156		385703.87	3338300.56
157		385706.53	3338346.38
158		385694.41	3338347.28
159		385693.62	3338347.33
160		385690.38	3338347.56
161		385690.22	3338345.23
162		385686.42	3338345.87
163		385685.91	3338347.75
164		385675.71	3338348.37
165		385668.55	3338348.54
166		385663.35	3338348.88
167		385645.34	3338350.59
168		385650.83	3338447.73
169		385651.16	3338447.73
170		385652.02	3338454.85
171		385676.82	3338453.51

172			385679.27	3338456.83		
173			385701.63	3338456.39		
174			385712.92	3338456.18		
175			385713.01	3338457.87		
176			385713.99	3338474.64		
177			385714.76	3338487.94		
1			385703.94	3338488.86		
178			385625.05	3338391.82		
179			385575.20	3338395.44		
180			385577.39	3338425.39		
181			385627.26	3338421.73		
178			385625.05	3338391.82		
3. Сведения о характерных точках части (частей) границы объекта						
Обозначение характерных точек части границ	Существующие координаты, м		Измененные (уточненные) координаты, м		Метод определения координат и средняя квадратическая погрешность положения характерной точки (Mt), м	Описание обозначения точки
	X	Y	X	Y		
1	2	3	4	5	6	7

ОПИСАНИЕ МЕСТОПОЛОЖЕНИЯ ГРАНИЦ
 ЗОНЫ ЗАСТРОЙКИ МАЛОЭТАЖНЫМИ МНОГОКВАРТИРНЫМИ ЖИЛЫМИ ДОМАМИ (ДО 4 ЭТ.)
 (ЖЗ-102)
 (наименование объекта)

План границ объекта



Масштаб 1: 2000

Используемые условные знаки и обозначения:

Подпись _____ Дата " _ " _____ г.

Место для оттиска печати (при наличии) лица, составившего описание местоположения границ объекта

Лист N 80

ОПИСАНИЕ МЕСТОПОЛОЖЕНИЯ ГРАНИЦ
ЗОНЫ ЗАСТРОЙКИ СРЕДНЕЭТАЖНЫМИ ЖИЛЫМИ ДОМАМИ (5-8 ЭТ.) (ЖЗ-103)
 (наименование объекта местоположение границ, которого описано
 (далее - объект)

Сведения об объекте

N п/п	Характеристики объекта	Описание характеристик
1	2	3
1	Местоположение объекта	Российская Федерация, Иркутская область, город Иркутск
2	Площадь объекта +/- величина погрешности определения площади (Р +/- Дельта Р)	178007+/- 0
3	Иные характеристики объекта	ПЭ П-03-09

ОПИСАНИЕ МЕСТОПОЛОЖЕНИЯ ГРАНИЦ
ЗОНЫ ЗАСТРОЙКИ СРЕДНЕЭТАЖНЫМИ ЖИЛЫМИ ДОМАМИ (5-8 ЭТ.) (ЖЗ-103)
 (наименование объекта)

Сведения о местоположении границ объекта

1. Система координат МСК-38, зона 3

2. Сведения о характерных точках границ объекта

Обозначение характерных точек границ	Координаты, м		Метод определения координат и средняя квадратическая погрешность положения характерной точки (Mt), м	Описание обозначения точки
	X	Y		
1	2	3	4	5
1	385504.03	3337596.07	0.3	-
2	385495.90	3337614.02	0.3	-
3	385499.33	3337615.57	0.3	-
4	385492.13	3337627.13	0.3	-
5	385491.39	3337626.60	0.3	-
6	385482.48	3337639.97	0.3	-
7	385483.92	3337640.87	0.3	-
8	385474.32	3337660.70	0.3	-
9	385457.62	3337653.20	0.3	-
10	385458.27	3337651.74	0.3	-
11	385445.92	3337643.67	0.3	-
12	385460.78	3337609.24	0.3	-
13	385445.96	3337604.43	0.3	-
14	385437.94	3337600.80	0.3	-
15	385417.45	3337591.64	0.3	-

16	385415.33	3337594.82	0.3	-
17	385384.59	3337581.10	0.3	-
18	385383.44	3337578.83	0.3	-
19	385369.59	3337572.31	0.3	-
20	385358.29	3337566.94	0.3	-
21	385290.17	3337539.62	0.3	-
22	385277.76	3337552.50	0.3	-
23	385265.19	3337566.85	0.3	-
24	385244.91	3337587.33	0.3	-
25	385229.05	3337603.42	0.3	-
26	385216.97	3337616.99	0.3	-
27	385214.83	3337619.39	0.3	-
28	385214.17	3337620.34	0.3	-
29	385206.14	3337631.67	0.3	-
30	385196.98	3337653.51	0.3	-
31	385180.13	3337707.71	0.3	-
32	385173.79	3337729.56	0.3	-
33	385167.14	3337752.48	0.3	-
34	385162.89	3337774.11	0.3	-
35	385150.93	3337820.16	0.3	-
36	385160.80	3337821.75	0.3	-
37	385187.49	3337826.04	0.3	-
38	385267.12	3337838.85	0.3	-
39	385266.10	3337840.77	0.3	-
40	385274.26	3337845.69	0.3	-
41	385290.70	3337855.39	0.3	-
42	385299.72	3337871.28	0.3	-

43	385304.54	3337881.00	0.3	-
44	385304.99	3337897.11	0.3	-
45	385305.45	3337924.87	0.3	-
46	385283.24	3337926.02	0.3	-
47	385283.27	3337927.67	0.3	-
48	385283.24	3337927.96	0.3	-
49	385282.49	3337935.78	0.3	-
50	385282.08	3337940.01	0.3	-
51	385277.82	3337940.12	0.3	-
52	385276.84	3337955.75	0.3	-
53	385275.01	3337963.59	0.3	-
54	385279.94	3337970.75	0.3	-
55	385279.38	3337972.31	0.3	-
56	385274.06	3337985.53	0.3	-
57	385269.99	3338000.88	0.3	-
58	385269.69	3338004.87	0.3	-
59	385274.88	3338049.92	0.3	-
60	385308.05	3338047.58	0.3	-
61	385313.98	3338047.16	0.3	-
62	385316.63	3338048.30	0.3	-
63	385314.29	3338049.50	0.3	-
64	385312.79	3338051.62	0.3	-
65	385314.78	3338151.77	0.3	-
66	385330.16	3338212.32	0.3	-
67	385332.68	3338222.26	0.3	-
68	385327.02	3338222.58	0.3	-
69	385327.51	3338224.52	0.3	-

70	385328.28	3338227.50	0.3	-
71	385325.85	3338227.70	0.3	-
72	385325.76	3338227.38	0.3	-
73	385253.10	3338246.51	0.3	-
74	385253.63	3338248.49	0.3	-
75	385254.59	3338252.47	0.3	-
76	385261.20	3338279.99	0.3	-
77	385261.68	3338281.96	0.3	-
78	385271.11	3338320.63	0.3	-
79	385270.90	3338320.69	0.3	-
80	385268.04	3338321.60	0.3	-
81	385219.59	3338336.36	0.3	-
82	385213.15	3338314.17	0.3	-
83	385206.70	3338291.97	0.3	-
84	385200.07	3338269.12	0.3	-
85	385222.01	3338262.71	0.3	-
86	385220.42	3338256.73	0.3	-
87	385206.54	3338204.83	0.3	-
88	385186.15	3338210.67	0.3	-
89	385159.43	3338218.30	0.3	-
90	385212.58	3338338.50	0.3	-
91	385218.46	3338351.82	0.3	-
92	385193.45	3338360.51	0.3	-
93	385176.69	3338327.79	0.3	-
94	385177.05	3338321.45	0.3	-
95	385169.41	3338313.19	0.3	-
96	385168.66	3338309.19	0.3	-

97	385163.76	3338301.74	0.3	-
98	385161.89	3338298.91	0.3	-
99	385141.96	3338259.98	0.3	-
100	385136.85	3338253.99	0.3	-
101	385135.43	3338252.57	0.3	-
102	385126.81	3338241.20	0.3	-
103	385114.65	3338223.05	0.3	-
104	385112.56	3338220.07	0.3	-
105	385112.56	3338220.06	0.3	-
106	385109.57	3338220.29	0.3	-
107	385103.55	3338220.59	0.3	-
108	385096.20	3338214.75	0.3	-
109	385089.41	3338209.22	0.3	-
110	385072.38	3338187.29	0.3	-
111	385054.84	3338142.67	0.3	-
112	385047.43	3338113.83	0.3	-
113	385043.22	3338097.47	0.3	-
114	385015.22	3338030.62	0.3	-
115	385017.07	3338009.72	0.3	-
116	385011.55	3337949.24	0.3	-
117	385011.88	3337942.33	0.3	-
118	385013.64	3337904.20	0.3	-
119	385017.67	3337857.76	0.3	-
120	385018.28	3337851.31	0.3	-
121	385020.42	3337847.04	0.3	-
122	385026.66	3337828.07	0.3	-
123	385028.52	3337804.08	0.3	-

124	385029.57	3337788.83	0.3	-
125	385026.59	3337782.19	0.3	-
126	385025.47	3337780.04	0.3	-
127	385025.49	3337779.87	0.3	-
128	385029.71	3337741.20	0.3	-
129	385031.34	3337726.30	0.3	-
130	385052.84	3337700.56	0.3	-
131	385074.50	3337640.10	0.3	-
132	385128.19	3337584.93	0.3	-
133	385161.66	3337598.24	0.3	-
134	385183.30	3337551.21	0.3	-
135	385190.02	3337537.21	0.3	-
136	385196.92	3337523.95	0.3	-
137	385202.13	3337515.08	0.3	-
138	385208.52	3337504.36	0.3	-
139	385215.08	3337494.52	0.3	-
140	385222.44	3337484.65	0.3	-
141	385229.96	3337475.48	0.3	-
142	385241.99	3337465.18	0.3	-
143	385252.96	3337457.27	0.3	-
144	385271.41	3337448.16	0.3	-
145	385318.39	3337430.47	0.3	-
146	385340.02	3337478.77	0.3	-
147	385341.03	3337479.41	0.3	-
148	385350.36	3337485.34	0.3	-
149	385359.05	3337490.74	0.3	-
150	385367.22	3337494.32	0.3	-

151	385366.57	3337496.16	0.3	-
152	385368.99	3337497.33	0.3	-
153	385370.79	3337493.58	0.3	-
154	385385.46	3337501.27	0.3	-
155	385395.05	3337505.80	0.3	-
156	385422.80	3337518.24	0.3	-
157	385423.56	3337516.93	0.3	-
158	385433.44	3337496.73	0.3	-
159	385436.57	3337494.86	0.3	-
160	385439.84	3337491.12	0.3	-
161	385461.23	3337500.37	0.3	-
162	385466.66	3337502.35	0.3	-
163	385468.86	3337503.38	0.3	-
164	385475.99	3337506.25	0.3	-
165	385488.07	3337511.81	0.3	-
166	385490.81	3337513.15	0.3	-
167	385491.87	3337517.01	0.3	-
168	385486.91	3337528.37	0.3	-
169	385483.16	3337531.61	0.3	-
170	385482.38	3337533.38	0.3	-
171	385483.36	3337533.81	0.3	-
172	385481.63	3337537.47	0.3	-
173	385482.60	3337537.82	0.3	-
174	385480.69	3337543.53	0.3	-
175	385482.32	3337544.18	0.3	-
176	385489.26	3337547.01	0.3	-
177	385491.40	3337547.88	0.3	-

178	385491.25	3337550.72	0.3	-
179	385496.58	3337552.87	0.3	-
180	385496.97	3337551.75	0.3	-
181	385517.32	3337561.26	0.3	-
182	385514.69	3337572.42	0.3	-
183	385510.37	3337590.76	0.3	-
184	385509.54	3337591.96	0.3	-
185	385505.86	3337597.29	0.3	-
1	385504.03	3337596.07	0.3	-
3. Сведения о характерных точках части (частей) границы объекта				
Обозначение характерных точек части границы	Координаты, м		Метод определения координат и средняя квадратическая погрешность положения характерной точки (Mt), м	Описание обозначения точки
	X	Y		
1	2	3	4	5

ОПИСАНИЕ МЕСТОПОЛОЖЕНИЯ ГРАНИЦ ЗОНЫ ЗАСТРОЙКИ СРЕДНЕЭТАЖНЫМИ ЖИЛЫМИ ДОМАМИ (5-8 ЭТ.) (ЖЗ-103) (наименование объекта)						
Сведения о местоположении измененных (уточненных) границ объекта						
1. Система координат <u>МСК-38, зона 3</u>						
2. Сведения о характерных точках границ объекта						
Обозначение характерных точек границ	Существующие координаты, м		Измененные (уточненные) координаты, м		Метод определения координат и средняя квадратическая погрешность положения характерной точки (Mt), м	Описание обозначения точки
	X	Y	X	Y		
1	2	3	4	5	6	7
1			385504.03	3337596.07		
2			385495.90	3337614.02		
3			385499.33	3337615.57		
4			385492.13	3337627.13		
5			385491.39	3337626.60		
6			385482.48	3337639.97		
7			385483.92	3337640.87		
8			385474.32	3337660.70		
9			385457.62	3337653.20		
10			385458.27	3337651.74		
11			385445.92	3337643.67		
12			385460.78	3337609.24		
13			385445.96	3337604.43		
14			385437.94	3337600.80		
15			385417.45	3337591.64		
16			385415.33	3337594.82		
17			385384.59	3337581.10		
18			385383.44	3337578.83		
19			385369.59	3337572.31		
20			385358.29	3337566.94		
21			385290.17	3337539.62		
22			385277.76	3337552.50		
23			385265.19	3337566.85		
24			385244.91	3337587.33		
25			385229.05	3337603.42		

26		385216.97	3337616.99
27		385214.83	3337619.39
28		385214.17	3337620.34
29		385206.14	3337631.67
30		385196.98	3337653.51
31		385180.13	3337707.71
32		385173.79	3337729.56
33		385167.14	3337752.48
34		385162.89	3337774.11
35		385150.93	3337820.16
36		385160.80	3337821.75
37		385187.49	3337826.04
38		385267.12	3337838.85
39		385266.10	3337840.77
40		385274.26	3337845.69
41		385290.70	3337855.39
42		385299.72	3337871.28
43		385304.54	3337881.00
44		385304.99	3337897.11
45		385305.45	3337924.87
46		385283.24	3337926.02
47		385283.27	3337927.67
48		385283.24	3337927.96
49		385282.49	3337935.78
50		385282.08	3337940.01
51		385277.82	3337940.12
52		385276.84	3337955.75
53		385275.01	3337963.59
54		385279.94	3337970.75
55		385279.38	3337972.31
56		385274.06	3337985.53
57		385269.99	3338000.88
58		385269.69	3338004.87
59		385274.88	3338049.92
60		385308.05	3338047.58
61		385313.98	3338047.16
62		385316.63	3338048.30
63		385314.29	3338049.50
64		385312.79	3338051.62
65		385314.78	3338151.77
66		385330.16	3338212.32
67		385332.68	3338222.26
68		385327.02	3338222.58
69		385327.51	3338224.52
70		385328.28	3338227.50
71		385325.85	3338227.70
72		385325.76	3338227.38
73		385253.10	3338246.51
74		385253.63	3338248.49

75		385254.59	3338252.47
76		385261.20	3338279.99
77		385261.68	3338281.96
78		385271.11	3338320.63
79		385270.90	3338320.69
80		385268.04	3338321.60
81		385219.59	3338336.36
82		385213.15	3338314.17
83		385206.70	3338291.97
84		385200.07	3338269.12
85		385222.01	3338262.71
86		385220.42	3338256.73
87		385206.54	3338204.83
88		385186.15	3338210.67
89		385159.43	3338218.30
90		385212.58	3338338.50
91		385218.46	3338351.82
92		385193.45	3338360.51
93		385176.69	3338327.79
94		385177.05	3338321.45
95		385169.41	3338313.19
96		385168.66	3338309.19
97		385163.76	3338301.74
98		385161.89	3338298.91
99		385141.96	3338259.98
100		385136.85	3338253.99
101		385135.43	3338252.57
102		385126.81	3338241.20
103		385114.65	3338223.05
104		385112.56	3338220.07
105		385112.56	3338220.06
106		385109.57	3338220.29
107		385103.55	3338220.59
108		385096.20	3338214.75
109		385089.41	3338209.22
110		385072.38	3338187.29
111		385054.84	3338142.67
112		385047.43	3338113.83
113		385043.22	3338097.47
114		385015.22	3338030.62
115		385017.07	3338009.72
116		385011.55	3337949.24
117		385011.88	3337942.33
118		385013.64	3337904.20
119		385017.67	3337857.76
120		385018.28	3337851.31
121		385020.42	3337847.04
122		385026.66	3337828.07
123		385028.52	3337804.08

124		385029.57	3337788.83
125		385026.59	3337782.19
126		385025.47	3337780.04
127		385025.49	3337779.87
128		385029.71	3337741.20
129		385031.34	3337726.30
130		385052.84	3337700.56
131		385074.50	3337640.10
132		385128.19	3337584.93
133		385161.66	3337598.24
134		385183.30	3337551.21
135		385190.02	3337537.21
136		385196.92	3337523.95
137		385202.13	3337515.08
138		385208.52	3337504.36
139		385215.08	3337494.52
140		385222.44	3337484.65
141		385229.96	3337475.48
142		385241.99	3337465.18
143		385252.96	3337457.27
144		385271.41	3337448.16
145		385318.39	3337430.47
146		385340.02	3337478.77
147		385341.03	3337479.41
148		385350.36	3337485.34
149		385359.05	3337490.74
150		385367.22	3337494.32
151		385366.57	3337496.16
152		385368.99	3337497.33
153		385370.79	3337493.58
154		385385.46	3337501.27
155		385395.05	3337505.80
156		385422.80	3337518.24
157		385423.56	3337516.93
158		385433.44	3337496.73
159		385436.57	3337494.86
160		385439.84	3337491.12
161		385461.23	3337500.37
162		385466.66	3337502.35
163		385468.86	3337503.38
164		385475.99	3337506.25
165		385488.07	3337511.81
166		385490.81	3337513.15
167		385491.87	3337517.01
168		385486.91	3337528.37
169		385483.16	3337531.61
170		385482.38	3337533.38
171		385483.36	3337533.81
172		385481.63	3337537.47

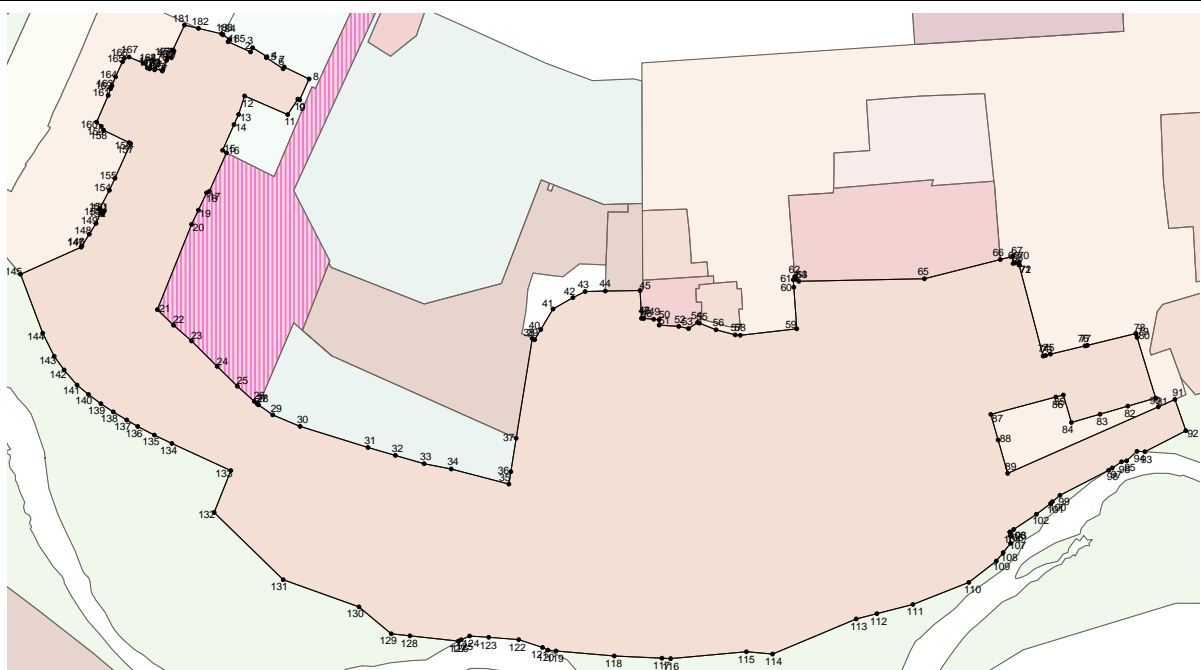
173			385482.60	3337537.82		
174			385480.69	3337543.53		
175			385482.32	3337544.18		
176			385489.26	3337547.01		
177			385491.40	3337547.88		
178			385491.25	3337550.72		
179			385496.58	3337552.87		
180			385496.97	3337551.75		
181			385517.32	3337561.26		
182			385514.69	3337572.42		
183			385510.37	3337590.76		
184			385509.54	3337591.96		
185			385505.86	3337597.29		
1			385504.03	3337596.07		

3. Сведения о характерных точках части (частей) границы объекта

Обозначение характерных точек части границ	Существующие координаты, м		Измененные (уточненные) координаты, м		Метод определения координат и средняя квадратическая погрешность положения характерной точки (Mt), м	Описание обозначения точки
	X	Y	X	Y		
1	2	3	4	5	6	7

**ОПИСАНИЕ МЕСТОПОЛОЖЕНИЯ ГРАНИЦ
ЗОНЫ ЗАСТРОЙКИ СРЕДНЕЭТАЖНЫМИ ЖИЛЫМИ ДОМАМИ (5-8 ЭТ.) (ЖЗ-103)
(наименование объекта)**

План границ объекта



Масштаб 1: 2000

Используемые условные знаки и обозначения:

Подпись _____ Дата " __ " _____ г.

Место для оттиска печати (при наличии) лица, составившего описание местоположения границ объекта

**ОПИСАНИЕ МЕСТОПОЛОЖЕНИЯ ГРАНИЦ
ЗОНЫ ЗАСТРОЙКИ МНОГОЭТАЖНЫМИ ЖИЛЫМИ ДОМАМИ (9 ЭТ. И БОЛЕЕ)/1 (ЖЗ-104/1)
(наименование объекта местоположение границ, которого описано
(далее - объект)**

Сведения об объекте		
N п/п	Характеристики объекта	Описание характеристик
1	2	3
1	Местоположение объекта	Российская Федерация, Иркутская область, город Иркутск
2	Площадь объекта +/- величина погрешности определения площади (P +/- Дельта P)	18962+/- 0
3	Иные характеристики объекта	ПЭ П-03-09

ОПИСАНИЕ МЕСТОПОЛОЖЕНИЯ ГРАНИЦ ЗОНЫ ЗАСТРОЙКИ МНОГОЭТАЖНЫМИ ЖИЛЫМИ ДОМАМИ (9 ЭТ. И БОЛЕЕ)/1 (ЖЗ-104/1) (наименование объекта)				
Сведения о местоположении границ объекта				
1. Система координат <u>МСК-38, зона 3</u>				
2. Сведения о характерных точках границ объекта				
Обозначение характерных точек границ	Координаты, м		Метод определения координат и средняя квадратическая погрешность положения характерной точки (Mt), м	Описание обозначения точки
	X	Y		
1	2	3	4	5
1	385545.20	3337722.03	0.3	-
2	385505.70	3337703.83	0.3	-
3	385385.24	3337648.35	0.3	-
4	385329.11	3337677.24	0.3	-
5	385327.34	3337676.54	0.3	-
6	385273.69	3337655.43	0.3	-
7	385273.66	3337655.44	0.3	-
8	385279.75	3337648.49	0.3	-
9	385214.17	3337620.34	0.3	-
10	385214.83	3337619.39	0.3	-
11	385216.97	3337616.99	0.3	-
12	385229.05	3337603.42	0.3	-
13	385244.91	3337587.33	0.3	-
14	385265.19	3337566.85	0.3	-
15	385277.76	3337552.50	0.3	-

16	385290.17	3337539.62	0.3	-
17	385358.29	3337566.94	0.3	-
18	385369.59	3337572.31	0.3	-
19	385383.44	3337578.83	0.3	-
20	385384.59	3337581.10	0.3	-
21	385415.33	3337594.82	0.3	-
22	385396.35	3337632.79	0.3	-
23	385420.97	3337643.23	0.3	-
24	385449.99	3337655.52	0.3	-
25	385468.05	3337663.04	0.3	-
26	385466.68	3337665.78	0.3	-
27	385489.82	3337676.38	0.3	-
28	385536.97	3337698.45	0.3	-
29	385542.69	3337701.11	0.3	-
30	385553.00	3337705.71	0.3	-
31	385551.67	3337708.48	0.3	-
32	385548.96	3337714.16	0.3	-
1	385545.20	3337722.03	0.3	-

3. Сведения о характерных точках части (частей) границы объекта

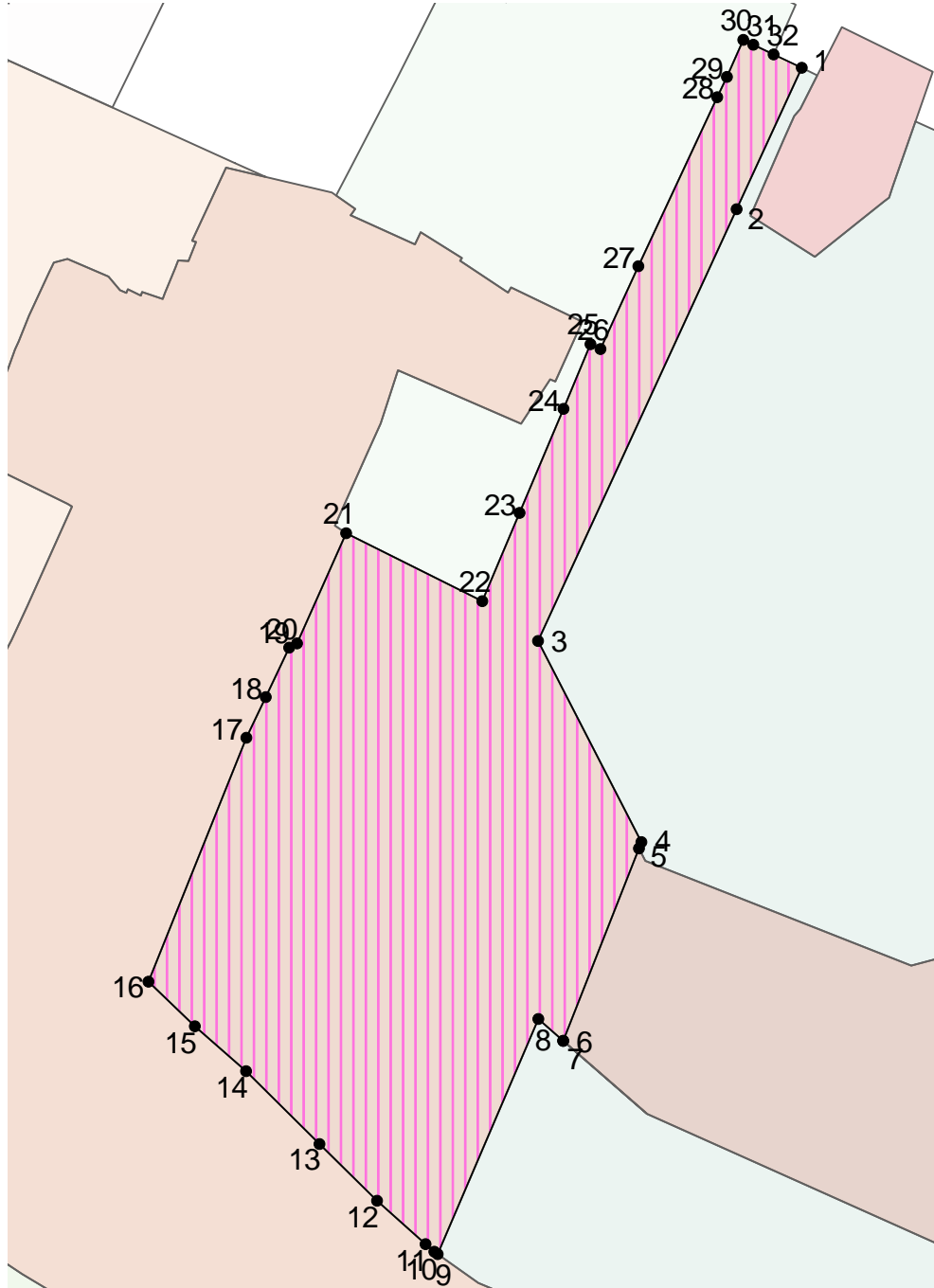
Обозначение характерных точек части границы	Координаты, м		Метод определения координат и средняя квадратическая погрешность положения характерной точки (Mt), м	Описание обозначения точки
	X	Y		
1	2	3	4	5

ОПИСАНИЕ МЕСТОПОЛОЖЕНИЯ ГРАНИЦ ЗОНЫ ЗАСТРОЙКИ МНОГОЭТАЖНЫМИ ЖИЛЫМИ ДОМАМИ (9 ЭТ. И БОЛЕЕ)/1 (ЖЗ-104/1) (наименование объекта)						
Сведения о местоположении измененных (уточненных) границ объекта						
1. Система координат <u>МСК-38, зона 3</u>						
2. Сведения о характерных точках границ объекта						
Обозначение характерных точек границ	Существующие координаты, м		Измененные (уточненные) координаты, м		Метод определения координат и средняя квадратическая погрешность положения характерной точки (Mt), м	Описание обозначения точки
	X	Y	X	Y		
1	2	3	4	5	6	7
1			385545.20	3337722.03		
2			385505.70	3337703.83		
3			385385.24	3337648.35		
4			385329.11	3337677.24		
5			385327.34	3337676.54		
6			385273.69	3337655.43		
7			385273.66	3337655.44		
8			385279.75	3337648.49		
9			385214.17	3337620.34		
10			385214.83	3337619.39		
11			385216.97	3337616.99		
12			385229.05	3337603.42		
13			385244.91	3337587.33		
14			385265.19	3337566.85		
15			385277.76	3337552.50		
16			385290.17	3337539.62		
17			385358.29	3337566.94		
18			385369.59	3337572.31		
19			385383.44	3337578.83		
20			385384.59	3337581.10		
21			385415.33	3337594.82		
22			385396.35	3337632.79		
23			385420.97	3337643.23		
24			385449.99	3337655.52		
25			385468.05	3337663.04		

26			385466.68	3337665.78		
27			385489.82	3337676.38		
28			385536.97	3337698.45		
29			385542.69	3337701.11		
30			385553.00	3337705.71		
31			385551.67	3337708.48		
32			385548.96	3337714.16		
1			385545.20	3337722.03		
3. Сведения о характерных точках части (частей) границы объекта						
Обозначение характерных точек части границ	Существующие координаты, м		Измененные (уточненные) координаты, м		Метод определения координат и средняя квадратическая погрешность положения характерной точки (Mt), м	Описание обозначения точки
	X	Y	X	Y		
1	2	3	4	5	6	7

ОПИСАНИЕ МЕСТОПОЛОЖЕНИЯ ГРАНИЦ
ЗОНЫ ЗАСТРОЙКИ МНОГОЭТАЖНЫМИ ЖИЛЫМИ ДОМАМИ (9 ЭТ. И БОЛЕЕ)/1 (ЖЗ-104/1)
(наименование объекта)

План границ объекта

Масштаб 1: 2000

Используемые условные знаки и обозначения:

Подпись _____ Дата " __ " _____ г.

Место для оттиска печати (при наличии) лица, составившего описание местоположения границ объекта

Лист N 101

**ОПИСАНИЕ МЕСТОПОЛОЖЕНИЯ ГРАНИЦ
ЗОНЫ ЗАСТРОЙКИ МНОГОЭТАЖНЫМИ ЖИЛЫМИ ДОМАМИ (9 ЭТ. И БОЛЕЕ) (ЖЗ-104)**
(наименование объекта местоположение границ, которого описано
(далее - объект)

Сведения об объекте

N п/п	Характеристики объекта	Описание характеристик
1	2	3
1	Местоположение объекта	Российская Федерация, Иркутская область, город Иркутск
2	Площадь объекта +/- величина погрешности определения площади (Р +/- Дельта Р)	19033+/- 0
3	Иные характеристики объекта	ПЭ П-03-09

ОПИСАНИЕ МЕСТОПОЛОЖЕНИЯ ГРАНИЦ ЗОНЫ ЗАСТРОЙКИ МНОГОЭТАЖНЫМИ ЖИЛЫМИ ДОМАМИ (9 ЭТ. И БОЛЕЕ) (ЖЗ-104) (наименование объекта)				
Сведения о местоположении границ объекта				
1. Система координат <u>МСК-38, зона 3</u>				
2. Сведения о характерных точках границ объекта				
Обозначение характерных точек границ	Координаты, м		Метод определения координат и средняя квадратическая погрешность положения характерной точки (Mt), м	Описание обозначения точки
	X	Y		
1	2	3	4	5
1	385391.05	3337852.68	0.3	-
2	385385.95	3337850.84	0.3	-
3	385384.84	3337854.09	0.3	-
4	385389.79	3337855.91	0.3	-
5	385388.81	3337858.41	0.3	-
6	385376.68	3337889.23	0.3	-
7	385374.11	3337895.77	0.3	-
8	385374.66	3337915.36	0.3	-
9	385368.00	3337915.13	0.3	-
10	385368.21	3337899.27	0.3	-
11	385325.95	3337897.61	0.3	-
12	385326.66	3337876.45	0.3	-
13	385318.99	3337866.50	0.3	-
14	385316.44	3337863.45	0.3	-
15	385317.28	3337855.34	0.3	-

16	385319.38	3337839.48	0.3	-
17	385306.47	3337835.30	0.3	-
18	385290.63	3337833.98	0.3	-
19	385286.59	3337833.36	0.3	-
20	385274.68	3337831.24	0.3	-
21	385270.89	3337830.31	0.3	-
22	385269.75	3337833.84	0.3	-
23	385268.81	3337835.94	0.3	-
24	385267.12	3337838.85	0.3	-
25	385187.49	3337826.04	0.3	-
26	385253.23	3337678.85	0.3	-
27	385273.69	3337655.43	0.3	-
28	385327.34	3337676.54	0.3	-
29	385323.90	3337678.31	0.3	-
30	385294.68	3337752.64	0.3	-
31	385311.01	3337814.15	0.3	-
32	385393.70	3337845.98	0.3	-
1	385391.05	3337852.68	0.3	-

3. Сведения о характерных точках части (частей) границы объекта

Обозначение характерных точек части границы	Координаты, м		Метод определения координат и средняя квадратическая погрешность положения характерной точки (Mt), м	Описание обозначения точки
	X	Y		
1	2	3	4	5

ОПИСАНИЕ МЕСТОПОЛОЖЕНИЯ ГРАНИЦ ЗОНЫ ЗАСТРОЙКИ МНОГОЭТАЖНЫМИ ЖИЛЫМИ ДОМАМИ (9 ЭТ. И БОЛЕЕ) (ЖЗ-104) (наименование объекта)						
Сведения о местоположении измененных (уточненных) границ объекта						
1. Система координат <u>МСК-38, зона 3</u>						
2. Сведения о характерных точках границ объекта						
Обозначение характерных точек границ	Существующие координаты, м		Измененные (уточненные) координаты, м		Метод определения координат и средняя квадратическая погрешность положения характерной точки (Mt), м	Описание обозначения точки
	X	Y	X	Y		
1	2	3	4	5	6	7
1			385391.05	3337852.68		
2			385385.95	3337850.84		
3			385384.84	3337854.09		
4			385389.79	3337855.91		
5			385388.81	3337858.41		
6			385376.68	3337889.23		
7			385374.11	3337895.77		
8			385374.66	3337915.36		
9			385368.00	3337915.13		
10			385368.21	3337899.27		
11			385325.95	3337897.61		
12			385326.66	3337876.45		
13			385318.99	3337866.50		
14			385316.44	3337863.45		
15			385317.28	3337855.34		
16			385319.38	3337839.48		
17			385306.47	3337835.30		
18			385290.63	3337833.98		
19			385286.59	3337833.36		
20			385274.68	3337831.24		
21			385270.89	3337830.31		
22			385269.75	3337833.84		
23			385268.81	3337835.94		
24			385267.12	3337838.85		
25			385187.49	3337826.04		

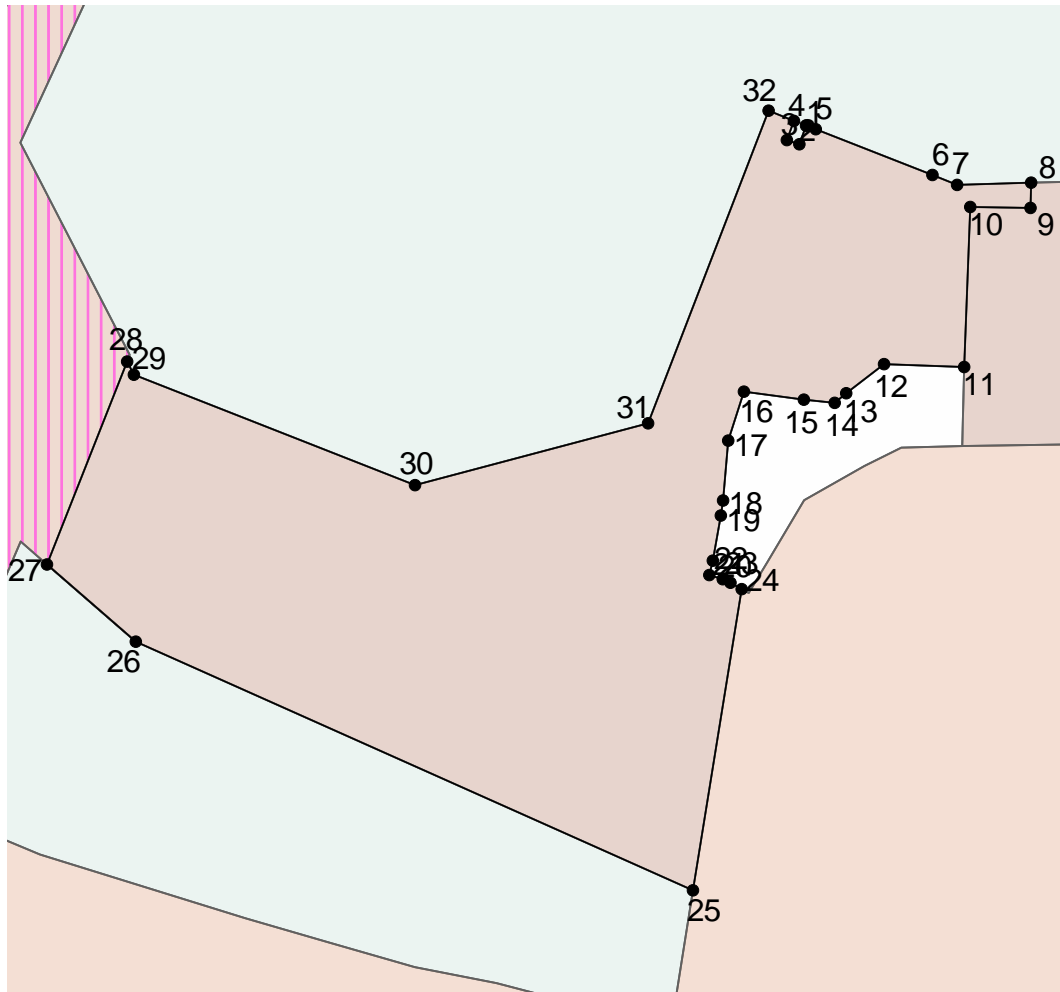
26			385253.23	3337678.85		
27			385273.69	3337655.43		
28			385327.34	3337676.54		
29			385323.90	3337678.31		
30			385294.68	3337752.64		
31			385311.01	3337814.15		
32			385393.70	3337845.98		
1			385391.05	3337852.68		

3. Сведения о характерных точках части (частей) границы объекта

Обозначение характерных точек части границ	Существующие координаты, м		Измененные (уточненные) координаты, м		Метод определения координат и средняя квадратическая погрешность положения характерной точки (Mt), м	Описание обозначения точки
	X	Y	X	Y		
1	2	3	4	5	6	7

ОПИСАНИЕ МЕСТОПОЛОЖЕНИЯ ГРАНИЦ
ЗОНЫ ЗАСТРОЙКИ МНОГОЭТАЖНЫМИ ЖИЛЫМИ ДОМАМИ (9 ЭТ. И БОЛЕЕ) (ЖЗ-104)
(наименование объекта)

План границ объекта

Масштаб 1: 2000

Используемые условные знаки и обозначения:

Подпись _____ Дата "___" _____ г.

Место для оттиска печати (при наличии) лица, составившего описание местоположения

границ объекта

Лист N 107

ОПИСАНИЕ МЕСТОПОЛОЖЕНИЯ ГРАНИЦ
ЗОНЫ ЗАСТРОЙКИ МНОГОЭТАЖНЫМИ ЖИЛЫМИ ДОМАМИ (9 ЭТ. И БОЛЕЕ) (ЖЗ-104)
 (наименование объекта местоположение границ, которого описано
 (далее - объект)

Сведения об объекте

N п/п	Характеристики объекта	Описание характеристик
1	2	3
1	Местоположение объекта	Российская Федерация, Иркутская область, город Иркутск
2	Площадь объекта +/- величина погрешности определения площади (P +/- Дельта P)	1885+/- 0
3	Иные характеристики объекта	ПЭ П-03-09

ОПИСАНИЕ МЕСТОПОЛОЖЕНИЯ ГРАНИЦ ЗОНЫ ЗАСТРОЙКИ МНОГОЭТАЖНЫМИ ЖИЛЫМИ ДОМАМИ (9 ЭТ. И БОЛЕЕ) (ЖЗ-104) (наименование объекта)				
Сведения о местоположении границ объекта				
1. Система координат <u>МСК-38, зона 3</u>				
2. Сведения о характерных точках границ объекта				
Обозначение характерных точек границ	Координаты, м		Метод определения координат и средняя квадратическая погрешность положения характерной точки (Mt), м	Описание обозначения точки
	X	Y		
1	2	3	4	5
1	385305.45	3337924.87	0.3	-
2	385304.99	3337897.11	0.3	-
3	385325.95	3337897.61	0.3	-
4	385368.21	3337899.27	0.3	-
5	385368.00	3337915.13	0.3	-
6	385374.66	3337915.36	0.3	-
7	385374.66	3337915.37	0.3	-
8	385374.97	3337926.70	0.3	-
9	385370.50	3337926.73	0.3	-
10	385369.14	3337926.73	0.3	-
11	385313.66	3337926.92	0.3	-
12	385305.49	3337926.95	0.3	-
1	385305.45	3337924.87	0.3	-
3. Сведения о характерных точках части (частей) границы объекта				
Обозначение	Координаты, м		Метод определения	Описание

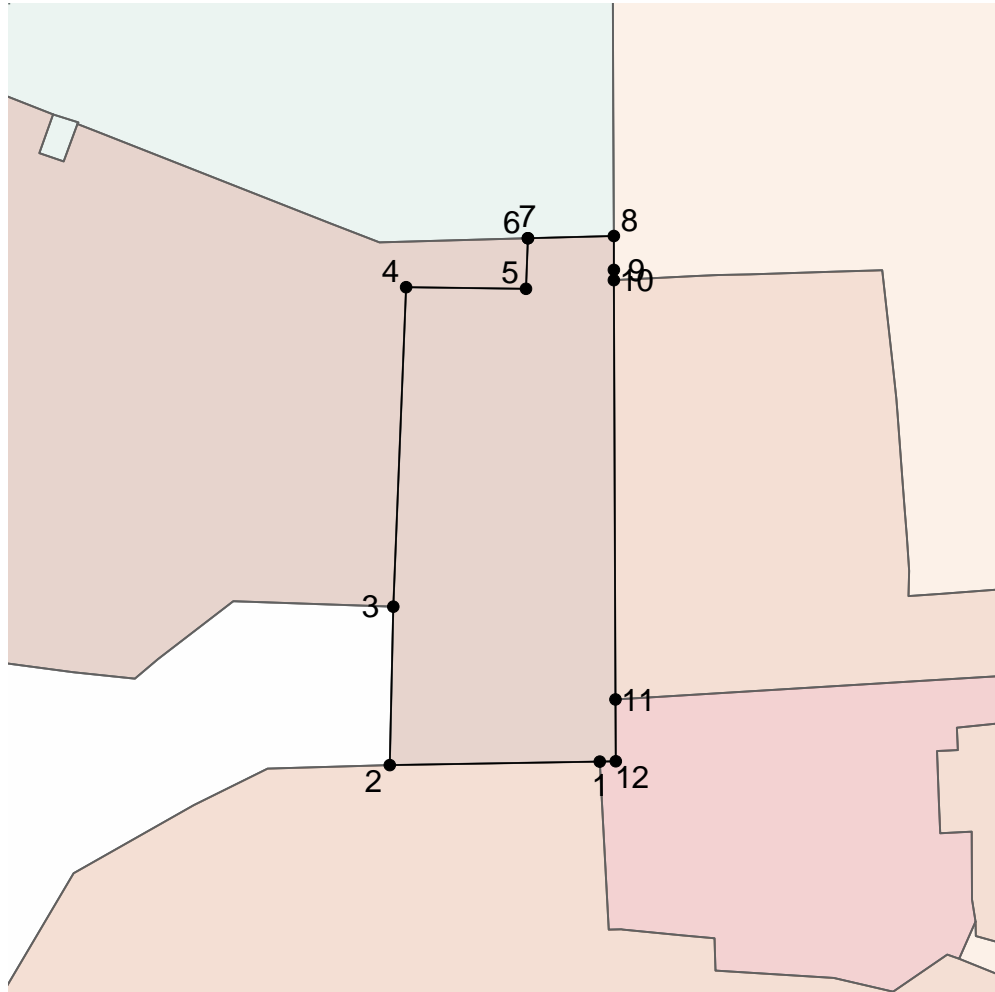
характерных точек части границы	X	Y	координат и средняя квадратическая погрешность положения характерной точки (Mt), м	обозначения точки
1	2	3	4	5

ОПИСАНИЕ МЕСТОПОЛОЖЕНИЯ ГРАНИЦ ЗОНЫ ЗАСТРОЙКИ МНОГОЭТАЖНЫМИ ЖИЛЫМИ ДОМАМИ (9 ЭТ. И БОЛЕЕ) (ЖЗ-104) (наименование объекта)						
Сведения о местоположении измененных (уточненных) границ объекта						
1. Система координат <u>МСК-38, зона 3</u>						
2. Сведения о характерных точках границ объекта						
Обозначение характерных точек границ	Существующие координаты, м		Измененные (уточненные) координаты, м		Метод определения координат и средняя квадратическая погрешность положения характерной точки (Mt), м	Описание обозначения точки
	X	Y	X	Y		
1	2	3	4	5	6	7
1			385305.45	3337924.87		
2			385304.99	3337897.11		
3			385325.95	3337897.61		
4			385368.21	3337899.27		
5			385368.00	3337915.13		
6			385374.66	3337915.36		
7			385374.66	3337915.37		
8			385374.97	3337926.70		
9			385370.50	3337926.73		
10			385369.14	3337926.73		
11			385313.66	3337926.92		
12			385305.49	3337926.95		
1			385305.45	3337924.87		
3. Сведения о характерных точках части (частей) границы объекта						
Обозначение характерных точек части границ	Существующие координаты, м		Измененные (уточненные) координаты, м		Метод определения координат и средняя квадратическая погрешность положения характерной точки (Mt), м	Описание обозначения точки
	X	Y	X	Y		

1	2	3	4	5	6	7

ОПИСАНИЕ МЕСТОПОЛОЖЕНИЯ ГРАНИЦ
ЗОНЫ ЗАСТРОЙКИ МНОГОЭТАЖНЫМИ ЖИЛЫМИ ДОМАМИ (9 ЭТ. И БОЛЕЕ) (ЖЗ-104)
(наименование объекта)

План границ объекта

Масштаб 1: 1000

Используемые условные знаки и обозначения:

Подпись _____ Дата "___" _____ г.

Место для оттиска печати (при наличии) лица, составившего описание местоположения

границ объекта

Лист N 113

ОПИСАНИЕ МЕСТОПОЛОЖЕНИЯ ГРАНИЦ ЗОНЫ ДЕЛОВОГО, ОБЩЕСТВЕННОГО И КОММЕРЧЕСКОГО НАЗНАЧЕНИЯ (ОДЗ-201) (наименование объекта местоположение границ, которого описано (далее - объект)		
Сведения об объекте		
N п/п	Характеристики объекта	Описание характеристик
1	2	3
1	Местоположение объекта	Российская Федерация, Иркутская область, город Иркутск
2	Площадь объекта +/- величина погрешности определения площади (P +/- Дельта P)	1745+/- 0
3	Иные характеристики объекта	ПЭ П-03-09

ОПИСАНИЕ МЕСТОПОЛОЖЕНИЯ ГРАНИЦ ЗОНЫ ДЕЛОВОГО, ОБЩЕСТВЕННОГО И КОММЕРЧЕСКОГО НАЗНАЧЕНИЯ (ОДЗ-201) (наименование объекта)				
Сведения о местоположении границ объекта				
1. Система координат <u>МСК-38, зона 3</u>				
2. Сведения о характерных точках границ объекта				
Обозначение характерных точек границ	Координаты, м		Метод определения координат и средняя квадратическая погрешность положения характерной точки (Mt), м	Описание обозначения точки
	X	Y		
1	2	3	4	5
1	385311.14	3337983.62	0.3	-
2	385309.97	3337972.00	0.3	-
3	385306.99	3337972.13	0.3	-
4	385306.86	3337969.38	0.3	-
5	385299.90	3337969.65	0.3	-
6	385296.00	3337969.81	0.3	-
7	385296.18	3337973.97	0.3	-
8	385287.23	3337973.99	0.3	-
9	385284.31	3337974.47	0.3	-
10	385279.38	3337972.31	0.3	-
11	385279.94	3337970.75	0.3	-
12	385275.01	3337963.59	0.3	-
13	385276.84	3337955.75	0.3	-
14	385277.82	3337940.12	0.3	-
15	385282.08	3337940.01	0.3	-

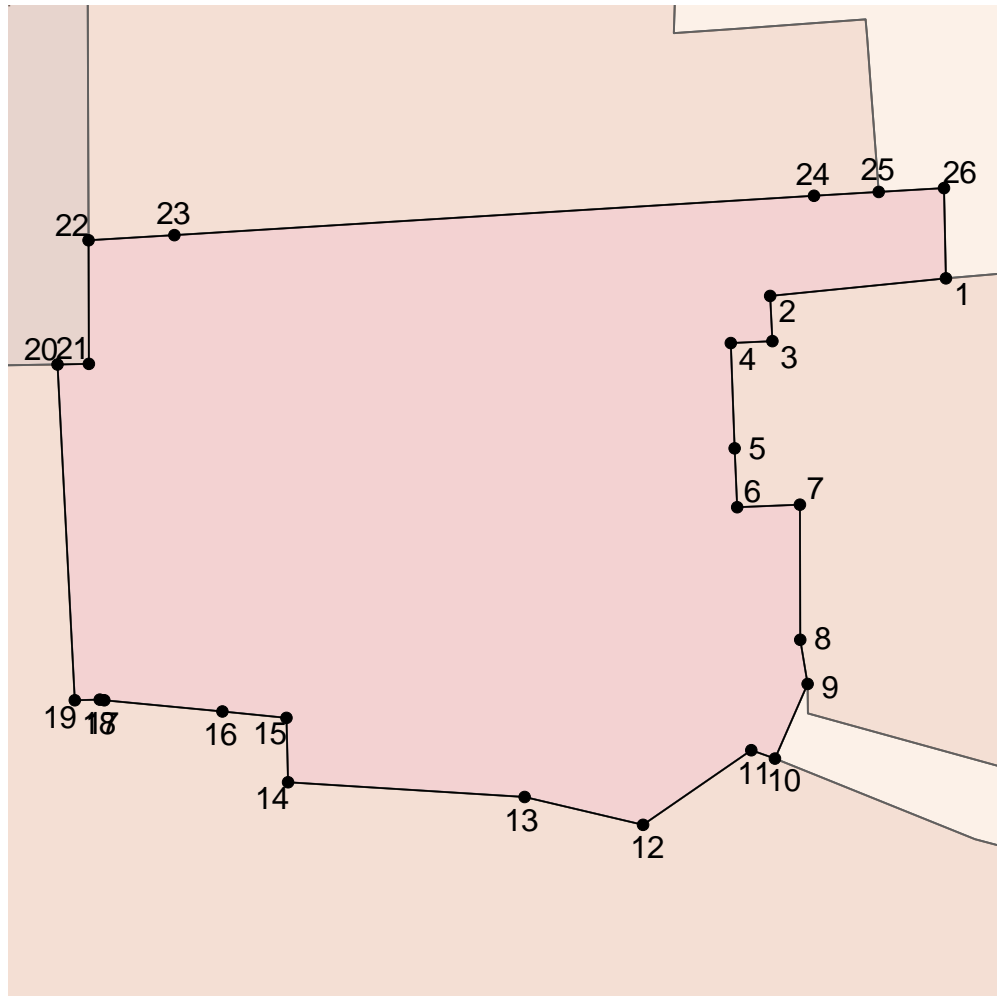
16	385282.49	3337935.78	0.3	-
17	385283.24	3337927.96	0.3	-
18	385283.27	3337927.67	0.3	-
19	385283.24	3337926.02	0.3	-
20	385305.45	3337924.87	0.3	-
21	385305.49	3337926.95	0.3	-
22	385313.66	3337926.92	0.3	-
23	385314.00	3337932.61	0.3	-
24	385316.59	3337974.89	0.3	-
25	385316.85	3337979.17	0.3	-
26	385317.11	3337983.48	0.3	-
1	385311.14	3337983.62	0.3	-
3. Сведения о характерных точках части (частей) границы объекта				
Обозначение характерных точек части границы	Координаты, м		Метод определения координат и средняя квадратическая погрешность положения характерной точки (Mt), м	Описание обозначения точки
	X	Y		
1	2	3	4	5

ОПИСАНИЕ МЕСТОПОЛОЖЕНИЯ ГРАНИЦ ЗОНЫ ДЕЛОВОГО, ОБЩЕСТВЕННОГО И КОММЕРЧЕСКОГО НАЗНАЧЕНИЯ (ОДЗ-201) (наименование объекта)						
Сведения о местоположении измененных (уточненных) границ объекта						
1. Система координат <u>МСК-38, зона 3</u>						
2. Сведения о характерных точках границ объекта						
Обозначение характерных точек границ	Существующие координаты, м		Измененные (уточненные) координаты, м		Метод определения координат и средняя квадратическая погрешность положения характерной точки (Mt), м	Описание обозначения точки
	X	Y	X	Y		
1	2	3	4	5	6	7
1			385311.14	3337983.62		
2			385309.97	3337972.00		
3			385306.99	3337972.13		
4			385306.86	3337969.38		
5			385299.90	3337969.65		
6			385296.00	3337969.81		
7			385296.18	3337973.97		
8			385287.23	3337973.99		
9			385284.31	3337974.47		
10			385279.38	3337972.31		
11			385279.94	3337970.75		
12			385275.01	3337963.59		
13			385276.84	3337955.75		
14			385277.82	3337940.12		
15			385282.08	3337940.01		
16			385282.49	3337935.78		
17			385283.24	3337927.96		
18			385283.27	3337927.67		
19			385283.24	3337926.02		
20			385305.45	3337924.87		
21			385305.49	3337926.95		
22			385313.66	3337926.92		
23			385314.00	3337932.61		
24			385316.59	3337974.89		
25			385316.85	3337979.17		

26 1			385317.11 385311.14	3337983.48 3337983.62		
3. Сведения о характерных точках части (частей) границы объекта						
Обозначение характерных точек части границ	Существующие координаты, м		Измененные (уточненные) координаты, м		Метод определения координат и средняя квадратическая погрешность положения характерной точки (Mt), м	Описание обозначения точки
	X	Y	X	Y		
1	2	3	4	5	6	7

ОПИСАНИЕ МЕСТОПОЛОЖЕНИЯ ГРАНИЦ
ЗОНЫ ДЕЛОВОГО, ОБЩЕСТВЕННОГО И КОММЕРЧЕСКОГО НАЗНАЧЕНИЯ (ОДЗ-201)
(наименование объекта)

План границ объекта



Масштаб 1: 500

Используемые условные знаки и обозначения:

Подпись _____ Дата "___" _____ г.

Место для оттиска печати (при наличии) лица, составившего описание местоположения

границ объекта

Лист N 119

<p>ОПИСАНИЕ МЕСТОПОЛОЖЕНИЯ ГРАНИЦ <u>ЗОНЫ ДЕЛОВОГО, ОБЩЕСТВЕННОГО И КОММЕРЧЕСКОГО НАЗНАЧЕНИЯ (ОДЗ-201)</u> (наименование объекта местоположение границ, которого описано (далее - объект)</p> <hr/>		
Сведения об объекте		
N п/п	Характеристики объекта	Описание характеристик
1	2	3
1	Местоположение объекта	Российская Федерация, Иркутская область, город Иркутск
2	Площадь объекта +/- величина погрешности определения площади (P +/- Дельта P)	11846+/- 0
3	Иные характеристики объекта	ПЭ П-03-09

ОПИСАНИЕ МЕСТОПОЛОЖЕНИЯ ГРАНИЦ ЗОНЫ ДЕЛОВОГО, ОБЩЕСТВЕННОГО И КОММЕРЧЕСКОГО НАЗНАЧЕНИЯ (ОДЗ-201) (наименование объекта)				
Сведения о местоположении границ объекта				
1. Система координат <u>МСК-38, зона 3</u>				
2. Сведения о характерных точках границ объекта				
Обозначение характерных точек границ	Координаты, м		Метод определения координат и средняя квадратическая погрешность положения характерной точки (Mt), м	Описание обозначения точки
	X	Y		
1	2	3	4	5
1	385312.79	3338051.62	0.3	-
2	385314.29	3338049.50	0.3	-
3	385316.63	3338048.30	0.3	-
4	385371.70	3338044.02	0.3	-
5	385381.18	3338043.28	0.3	-
6	385383.43	3338079.04	0.3	-
7	385387.05	3338079.30	0.3	-
8	385393.91	3338159.02	0.3	-
9	385389.10	3338157.33	0.3	-
10	385392.69	3338207.27	0.3	-
11	385386.84	3338208.12	0.3	-
12	385382.68	3338208.24	0.3	-
13	385330.16	3338212.32	0.3	-
14	385314.78	3338151.77	0.3	-
1	385312.79	3338051.62	0.3	-

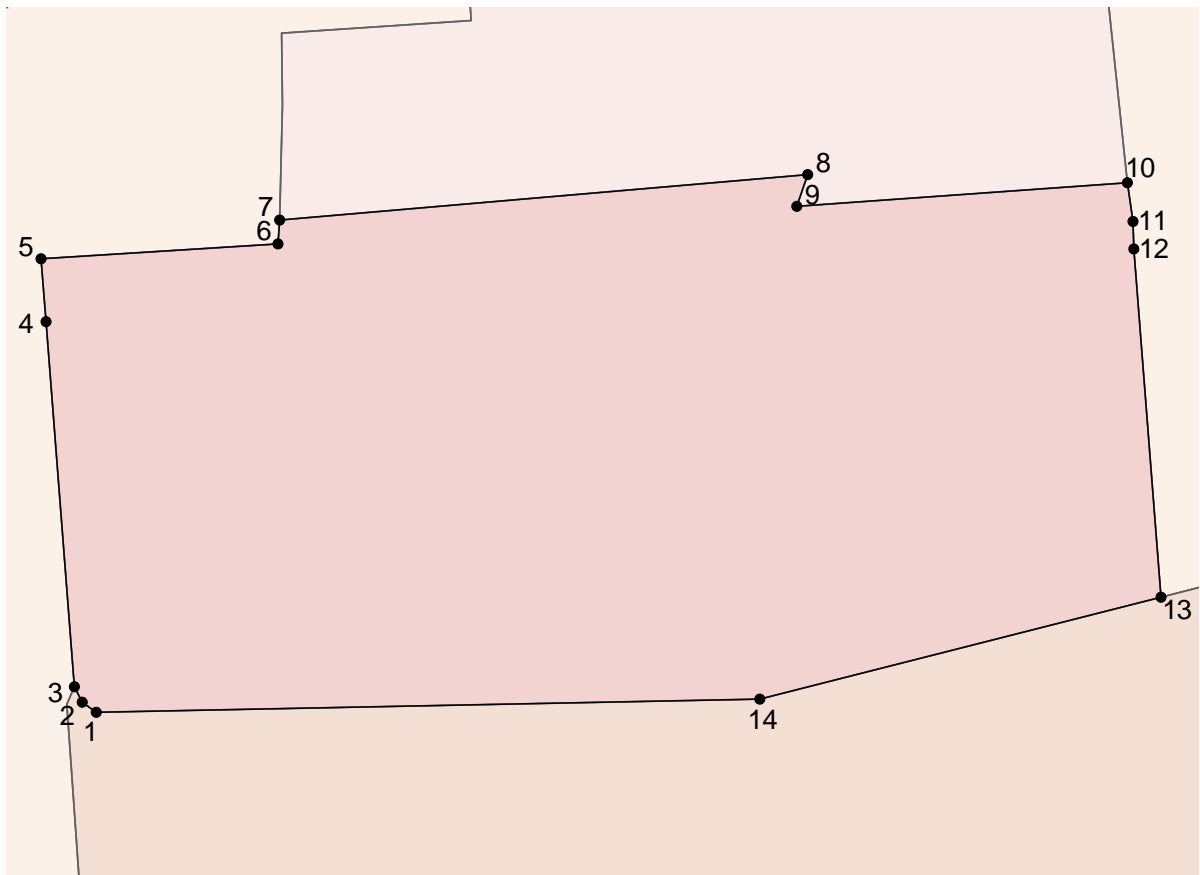
3. Сведения о характерных точках части (частей) границы объекта				
Обозначение характерных точек части границы	Координаты, м		Метод определения координат и средняя квадратическая погрешность положения характерной точки (Mt), м	Описание обозначения точки
	X	Y		
1	2	3	4	5

ОПИСАНИЕ МЕСТОПОЛОЖЕНИЯ ГРАНИЦ ЗОНЫ ДЕЛОВОГО, ОБЩЕСТВЕННОГО И КОММЕРЧЕСКОГО НАЗНАЧЕНИЯ (ОДЗ-201) (наименование объекта)						
Сведения о местоположении измененных (уточненных) границ объекта						
1. Система координат <u>МСК-38, зона 3</u>						
2. Сведения о характерных точках границ объекта						
Обозначение характерных точек границ	Существующие координаты, м		Измененные (уточненные) координаты, м		Метод определения координат и средняя квадратическая погрешность положения характерной точки (Mt), м	Описание обозначения точки
	X	Y	X	Y		
1	2	3	4	5	6	7
1			385312.79	3338051.62		
2			385314.29	3338049.50		
3			385316.63	3338048.30		
4			385371.70	3338044.02		
5			385381.18	3338043.28		
6			385383.43	3338079.04		
7			385387.05	3338079.30		
8			385393.91	3338159.02		
9			385389.10	3338157.33		
10			385392.69	3338207.27		
11			385386.84	3338208.12		
12			385382.68	3338208.24		
13			385330.16	3338212.32		
14			385314.78	3338151.77		
1			385312.79	3338051.62		
3. Сведения о характерных точках части (частей) границы объекта						
Обозначение характерных точек части границ	Существующие координаты, м		Измененные (уточненные) координаты, м		Метод определения координат и средняя квадратическая погрешность положения	Описание обозначения точки
	X	Y	X	Y		

					характерной точки (Mt), м	
1	2	3	4	5	6	7

ОПИСАНИЕ МЕСТОПОЛОЖЕНИЯ ГРАНИЦ
ЗОНЫ ДЕЛОВОГО, ОБЩЕСТВЕННОГО И КОММЕРЧЕСКОГО НАЗНАЧЕНИЯ (ОДЗ-201)
(наименование объекта)

План границ объекта

Масштаб 1: 1000

Используемые условные знаки и обозначения:

Подпись _____ Дата "___" _____ г.

Место для оттиска печати (при наличии) лица, составившего описание местоположения границ объекта

ОПИСАНИЕ МЕСТОПОЛОЖЕНИЯ ГРАНИЦ ЗОНЫ РАЗМЕЩЕНИЯ ОБЪЕКТОВ ЗДРАВООХРАНЕНИЯ И СОЦИАЛЬНОГО ОБЕСПЕЧЕНИЯ (ОДЗ-203) (наименование объекта местоположение границ, которого описано (далее - объект) _____		
Сведения об объекте		
N п/п	Характеристики объекта	Описание характеристик
1	2	3
1	Местоположение объекта	Российская Федерация, Иркутская область, город Иркутск
2	Площадь объекта +/- величина погрешности определения площади (P +/- Дельта P)	10684+/- 0
3	Иные характеристики объекта	ПЭ П-03-09

ОПИСАНИЕ МЕСТОПОЛОЖЕНИЯ ГРАНИЦ ЗОНЫ РАЗМЕЩЕНИЯ ОБЪЕКТОВ ЗДРАВООХРАНЕНИЯ И СОЦИАЛЬНОГО ОБЕСПЕЧЕНИЯ (ОДЗ-203) (наименование объекта)				
Сведения о местоположении границ объекта				
1. Система координат <u>МСК-38, зона 3</u>				
2. Сведения о характерных точках границ объекта				
Обозначение характерных точек границ	Координаты, м		Метод определения координат и средняя квадратическая погрешность положения характерной точки (Mt), м	Описание обозначения точки
	X	Y		
1	2	3	4	5
1	385566.96	3337711.94	0.3	-
2	385562.83	3337720.38	0.3	-
3	385548.96	3337714.16	0.3	-
4	385551.67	3337708.48	0.3	-
5	385553.00	3337705.71	0.3	-
6	385542.69	3337701.11	0.3	-
7	385536.97	3337698.45	0.3	-
8	385489.82	3337676.38	0.3	-
9	385466.68	3337665.78	0.3	-
10	385468.05	3337663.04	0.3	-
11	385449.99	3337655.52	0.3	-
12	385420.97	3337643.23	0.3	-
13	385396.35	3337632.79	0.3	-
14	385415.33	3337594.82	0.3	-
15	385417.45	3337591.64	0.3	-

16	385437.94	3337600.80	0.3	-
17	385445.96	3337604.43	0.3	-
18	385460.78	3337609.24	0.3	-
19	385445.92	3337643.67	0.3	-
20	385458.27	3337651.74	0.3	-
21	385457.62	3337653.20	0.3	-
22	385474.32	3337660.70	0.3	-
23	385483.92	3337640.87	0.3	-
24	385482.48	3337639.97	0.3	-
25	385491.39	3337626.60	0.3	-
26	385492.13	3337627.13	0.3	-
27	385499.33	3337615.57	0.3	-
28	385495.90	3337614.02	0.3	-
29	385504.03	3337596.07	0.3	-
30	385505.86	3337597.29	0.3	-
31	385509.54	3337591.96	0.3	-
32	385516.85	3337595.76	0.3	-
33	385541.75	3337608.73	0.3	-
34	385551.95	3337613.93	0.3	-
35	385568.10	3337622.07	0.3	-
36	385568.33	3337621.63	0.3	-
37	385572.77	3337623.76	0.3	-
38	385563.45	3337639.49	0.3	-
39	385565.12	3337640.08	0.3	-
40	385565.22	3337640.00	0.3	-
41	385565.31	3337639.93	0.3	-
42	385580.89	3337648.68	0.3	-

43	385592.38	3337655.13	0.3	-
44	385570.98	3337703.12	0.3	-
45	385567.79	3337710.26	0.3	-
1	385566.96	3337711.94	0.3	-
3. Сведения о характерных точках части (частей) границы объекта				
Обозначение характерных точек части границы	Координаты, м		Метод определения координат и средняя квадратическая погрешность положения характерной точки (Mt), м	Описание обозначения точки
	X	Y		
1	2	3	4	5

ОПИСАНИЕ МЕСТОПОЛОЖЕНИЯ ГРАНИЦ ЗОНЫ РАЗМЕЩЕНИЯ ОБЪЕКТОВ ЗДРАВООХРАНЕНИЯ И СОЦИАЛЬНОГО ОБЕСПЕЧЕНИЯ (ОДЗ-203) (наименование объекта)						
Сведения о местоположении измененных (уточненных) границ объекта						
1. Система координат <u>МСК-38, зона 3</u>						
2. Сведения о характерных точках границ объекта						
Обозначение характерных точек границ	Существующие координаты, м		Измененные (уточненные) координаты, м		Метод определения координат и средняя квадратическая погрешность положения характерной точки (Mt), м	Описание обозначения точки
	X	Y	X	Y		
1	2	3	4	5	6	7
1			385566.96	3337711.94		
2			385562.83	3337720.38		
3			385548.96	3337714.16		
4			385551.67	3337708.48		
5			385553.00	3337705.71		
6			385542.69	3337701.11		
7			385536.97	3337698.45		
8			385489.82	3337676.38		
9			385466.68	3337665.78		
10			385468.05	3337663.04		
11			385449.99	3337655.52		
12			385420.97	3337643.23		
13			385396.35	3337632.79		
14			385415.33	3337594.82		
15			385417.45	3337591.64		
16			385437.94	3337600.80		
17			385445.96	3337604.43		
18			385460.78	3337609.24		
19			385445.92	3337643.67		
20			385458.27	3337651.74		
21			385457.62	3337653.20		
22			385474.32	3337660.70		
23			385483.92	3337640.87		
24			385482.48	3337639.97		

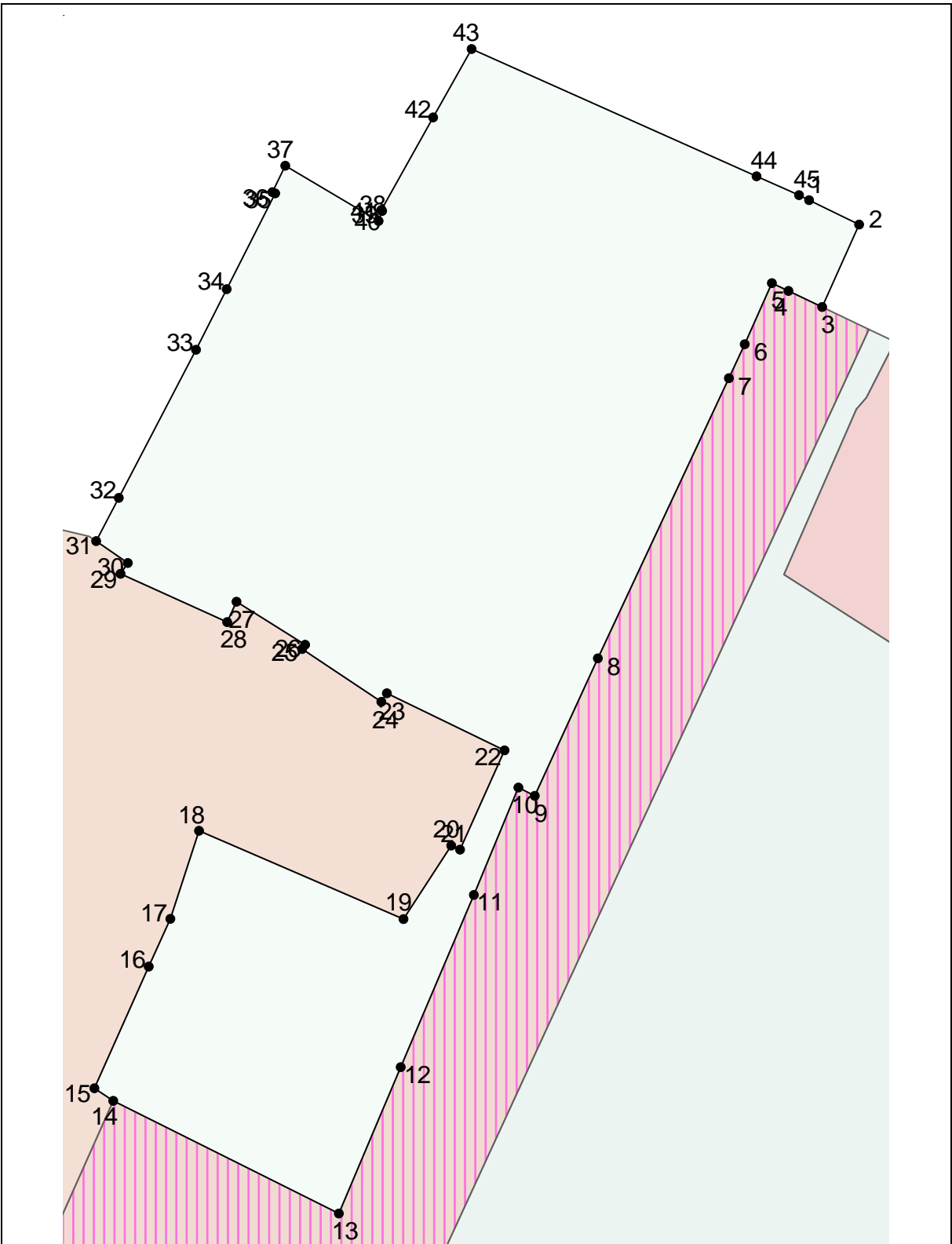
25			385491.39	3337626.60		
26			385492.13	3337627.13		
27			385499.33	3337615.57		
28			385495.90	3337614.02		
29			385504.03	3337596.07		
30			385505.86	3337597.29		
31			385509.54	3337591.96		
32			385516.85	3337595.76		
33			385541.75	3337608.73		
34			385551.95	3337613.93		
35			385568.10	3337622.07		
36			385568.33	3337621.63		
37			385572.77	3337623.76		
38			385563.45	3337639.49		
39			385565.12	3337640.08		
40			385565.22	3337640.00		
41			385565.31	3337639.93		
42			385580.89	3337648.68		
43			385592.38	3337655.13		
44			385570.98	3337703.12		
45			385567.79	3337710.26		
1			385566.96	3337711.94		

3. Сведения о характерных точках части (частей) границы объекта

Обозначение характерных точек части границ	Существующие координаты, м		Измененные (уточненные) координаты, м		Метод определения координат и средняя квадратическая погрешность положения характерной точки (Mt), м	Описание обозначения точки
	X	Y	X	Y		
1	2	3	4	5	6	7

ОПИСАНИЕ МЕСТОПОЛОЖЕНИЯ ГРАНИЦ
ЗОНЫ РАЗМЕЩЕНИЯ ОБЪЕКТОВ ЗДРАВООХРАНЕНИЯ И СОЦИАЛЬНОГО ОБЕСПЕЧЕНИЯ
(ОДЗ-203)
(наименование объекта)

План границ объекта



Масштаб 1: 1000

Используемые условные знаки и обозначения:

Подпись _____ Дата " __ " _____ г.

Место для оттиска печати (при наличии) лица, составившего описание местоположения границ объекта

Лист N 133

ОПИСАНИЕ МЕСТОПОЛОЖЕНИЯ ГРАНИЦ
ЗОНЫ РАЗМЕЩЕНИЯ КУЛЬТОВЫХ ЗДАНИЙ (ОДЗ-207)
 (наименование объекта местоположение границ, которого описано
 (далее - объект)

Сведения об объекте

N п/п	Характеристики объекта	Описание характеристик
1	2	3
1	Местоположение объекта	Российская Федерация, Иркутская область, город Иркутск
2	Площадь объекта +/- величина погрешности определения площади (Р +/- Дельта Р)	527+/- 0
3	Иные характеристики объекта	ПЭ П-03-09

ОПИСАНИЕ МЕСТОПОЛОЖЕНИЯ ГРАНИЦ ЗОНЫ РАЗМЕЩЕНИЯ КУЛЬТОВЫХ ЗДАНИЙ (ОДЗ-207) (наименование объекта)				
Сведения о местоположении границ объекта				
1. Система координат <u>МСК-38, зона 3</u>				
2. Сведения о характерных точках границ объекта				
Обозначение характерных точек границ	Координаты, м		Метод определения координат и средняя квадратическая погрешность положения характерной точки (Mt), м	Описание обозначения точки
	X	Y		
1	2	3	4	5
1	385566.86	3337862.53	0.3	-
2	385564.80	3337867.70	0.3	-
3	385560.40	3337884.56	0.3	-
4	385557.76	3337883.49	0.3	-
5	385544.07	3337878.83	0.3	-
6	385538.01	3337876.71	0.3	-
7	385538.59	3337875.04	0.3	-
8	385540.59	3337869.35	0.3	-
9	385546.31	3337854.43	0.3	-
10	385555.59	3337858.42	0.3	-
11	385555.66	3337858.21	0.3	-
12	385560.30	3337860.01	0.3	-
1	385566.86	3337862.53	0.3	-
3. Сведения о характерных точках части (частей) границы объекта				
Обозначение	Координаты, м		Метод определения	Описание

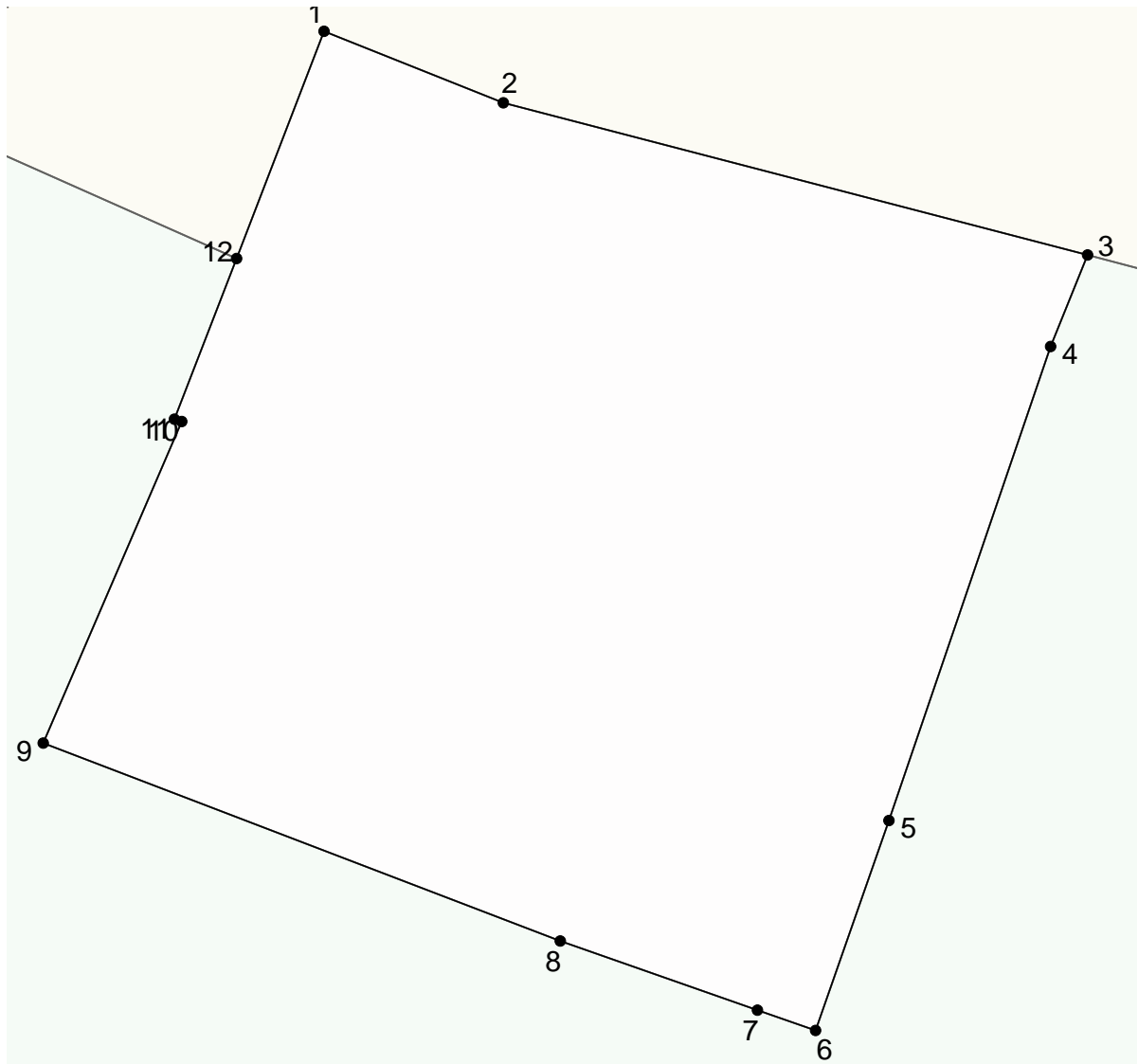
характерных точек части границы	X	Y	координат и средняя квадратическая погрешность положения характерной точки (Mt), м	обозначения точки
1	2	3	4	5

ОПИСАНИЕ МЕСТОПОЛОЖЕНИЯ ГРАНИЦ ЗОНЫ РАЗМЕЩЕНИЯ КУЛЬТОВЫХ ЗДАНИЙ (ОДЗ-207) (наименование объекта)						
Сведения о местоположении измененных (уточненных) границ объекта						
1. Система координат <u>МСК-38, зона 3</u>						
2. Сведения о характерных точках границ объекта						
Обозначение характерных точек границ	Существующие координаты, м		Измененные (уточненные) координаты, м		Метод определения координат и средняя квадратическая погрешность положения характерной точки (Mt), м	Описание обозначения точки
	X	Y	X	Y		
1	2	3	4	5	6	7
1			385566.86	3337862.53		
2			385564.80	3337867.70		
3			385560.40	3337884.56		
4			385557.76	3337883.49		
5			385544.07	3337878.83		
6			385538.01	3337876.71		
7			385538.59	3337875.04		
8			385540.59	3337869.35		
9			385546.31	3337854.43		
10			385555.59	3337858.42		
11			385555.66	3337858.21		
12			385560.30	3337860.01		
1			385566.86	3337862.53		
3. Сведения о характерных точках части (частей) границы объекта						
Обозначение характерных точек части границ	Существующие координаты, м		Измененные (уточненные) координаты, м		Метод определения координат и средняя квадратическая погрешность положения характерной точки (Mt), м	Описание обозначения точки
	X	Y	X	Y		

1	2	3	4	5	6	7

ОПИСАНИЕ МЕСТОПОЛОЖЕНИЯ ГРАНИЦ
ЗОНЫ РАЗМЕЩЕНИЯ КУЛЬТОВЫХ ЗДАНИЙ (ОДЗ-207)
(наименование объекта)

План границ объекта

Масштаб 1: 200

Используемые условные знаки и обозначения:

Подпись _____ Дата " _ " _____ г.

Место для оттиска печати (при наличии) лица, составившего описание местоположения границ объекта

Лист N 139

ОПИСАНИЕ МЕСТОПОЛОЖЕНИЯ ГРАНИЦ
ЗОНЫ РАЗМЕЩЕНИЯ ОБЪЕКТОВ ГОРОДСКОГО ТРАНСПОРТА (ПЗ-305)
 (наименование объекта местоположение границ, которого описано
 (далее - объект)

Сведения об объекте

N п/п	Характеристики объекта	Описание характеристик
1	2	3
1	Местоположение объекта	Российская Федерация, Иркутская область, город Иркутск
2	Площадь объекта +/- величина погрешности определения площади (Р +/- Дельта Р)	1858+/- 0
3	Иные характеристики объекта	ПЭ П-03-09

ОПИСАНИЕ МЕСТОПОЛОЖЕНИЯ ГРАНИЦ
ЗОНЫ РАЗМЕЩЕНИЯ ОБЪЕКТОВ ГОРОДСКОГО ТРАНСПОРТА (ПЗ-305)
 (наименование объекта)

Сведения о местоположении границ объекта

1. Система координат МСК-38, зона 3

2. Сведения о характерных точках границ объекта

Обозначение характерных точек границ	Координаты, м		Метод определения координат и средняя квадратическая погрешность положения характерной точки (Mt), м	Описание обозначения точки
	X	Y		
1	2	3	4	5
1	385325.95	3337897.61	0.3	-
2	385304.99	3337897.11	0.3	-
3	385304.54	3337881.00	0.3	-
4	385299.72	3337871.28	0.3	-
5	385290.70	3337855.39	0.3	-
6	385274.26	3337845.69	0.3	-
7	385266.10	3337840.77	0.3	-
8	385267.12	3337838.85	0.3	-
9	385268.81	3337835.94	0.3	-
10	385269.75	3337833.84	0.3	-
11	385270.89	3337830.31	0.3	-
12	385274.68	3337831.24	0.3	-
13	385286.59	3337833.36	0.3	-
14	385290.63	3337833.98	0.3	-
15	385306.47	3337835.30	0.3	-

16	385319.38	3337839.48	0.3	-
17	385317.28	3337855.34	0.3	-
18	385316.44	3337863.45	0.3	-
19	385318.99	3337866.50	0.3	-
20	385326.66	3337876.45	0.3	-
1	385325.95	3337897.61	0.3	-
3. Сведения о характерных точках части (частей) границы объекта				
Обозначение характерных точек части границы	Координаты, м		Метод определения координат и средняя квадратическая погрешность положения характерной точки (Mt), м	Описание обозначения точки
	X	Y		
1	2	3	4	5

**ОПИСАНИЕ МЕСТОПОЛОЖЕНИЯ ГРАНИЦ
ЗОНЫ РАЗМЕЩЕНИЯ ОБЪЕКТОВ ГОРОДСКОГО ТРАНСПОРТА (ПЗ-305)
(наименование объекта)**

Сведения о местоположении измененных (уточненных) границ объекта

1. Система координат МСК-38, зона 3

2. Сведения о характерных точках границ объекта

Обозначение характерных точек границ	Существующие координаты, м		Измененные (уточненные) координаты, м		Метод определения координат и средняя квадратическая погрешность положения характерной точки (Mt), м	Описание обозначения точки
	X	Y	X	Y		
1	2	3	4	5	6	7
1			385325.95	3337897.61		
2			385304.99	3337897.11		
3			385304.54	3337881.00		
4			385299.72	3337871.28		
5			385290.70	3337855.39		
6			385274.26	3337845.69		
7			385266.10	3337840.77		
8			385267.12	3337838.85		
9			385268.81	3337835.94		
10			385269.75	3337833.84		
11			385270.89	3337830.31		
12			385274.68	3337831.24		
13			385286.59	3337833.36		
14			385290.63	3337833.98		
15			385306.47	3337835.30		
16			385319.38	3337839.48		
17			385317.28	3337855.34		
18			385316.44	3337863.45		
19			385318.99	3337866.50		
20			385326.66	3337876.45		
1			385325.95	3337897.61		

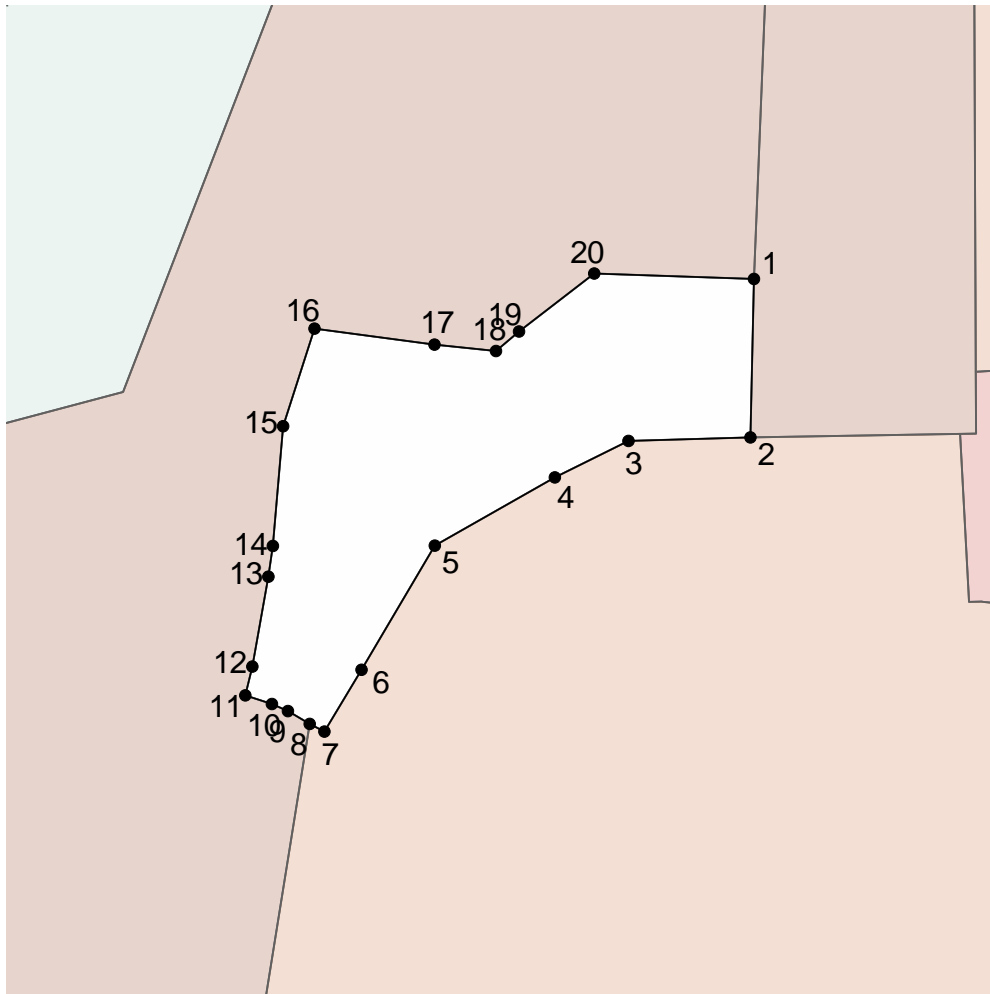
3. Сведения о характерных точках части (частей) границы объекта

Обозначен	Существующие	Измененные (уточненные)	Метод	Описание
-----------	--------------	-------------------------	-------	----------

ие характерн ых точек части границ	координаты, м		координаты, м		определения координат и средняя квадратическая погрешность положения характерной точки (Mt), м	обозначения точки
	X	Y	X	Y		
1	2	3	4	5	6	7

ОПИСАНИЕ МЕСТОПОЛОЖЕНИЯ ГРАНИЦ
ЗОНЫ РАЗМЕЩЕНИЯ ОБЪЕКТОВ ГОРОДСКОГО ТРАНСПОРТА (ПЗ-305)
(наименование объекта)

План границ объекта

Масштаб 1: 1000

Используемые условные знаки и обозначения:

Подпись _____ Дата " __ " _____ г.

Место для оттиска печати (при наличии) лица, составившего описание местоположения

границ объекта

Лист N 145

ОПИСАНИЕ МЕСТОПОЛОЖЕНИЯ ГРАНИЦ ЗОНЫ, ПРЕДНАЗНАЧЕННЫЕ ДЛЯ ОТДЫХА, ТУРИЗМА ЗАНЯТИЙ ФИЗИЧЕСКОЙ КУЛЬТУРОЙ И СПОРТОМ, ЗОНЫ ПЛЯЖЕЙ (РЗ-503) (наименование объекта местоположение границ, которого описано (далее - объект)		
Сведения об объекте		
N п/п	Характеристики объекта	Описание характеристик
1	2	3
1	Местоположение объекта	Российская Федерация, Иркутская область, город Иркутск
2	Площадь объекта +/- величина погрешности определения площади (Р +/- Дельта Р)	-100655+/- 0
3	Иные характеристики объекта	ПЭ П-03-09

ОПИСАНИЕ МЕСТОПОЛОЖЕНИЯ ГРАНИЦ ЗОНЫ, ПРЕДНАЗНАЧЕННЫЕ ДЛЯ ОТДЫХА, ТУРИЗМА ЗАНЯТИЙ ФИЗИЧЕСКОЙ КУЛЬТУРОЙ И СПОРТОМ, ЗОНЫ ПЛЯЖЕЙ (РЗ-503) (наименование объекта)				
Сведения о местоположении границ объекта				
1. Система координат <u>МСК-38, зона 3</u>				
2. Сведения о характерных точках границ объекта				
Обозначение характерных точек границ	Координаты, м		Метод определения координат и средняя квадратическая погрешность положения характерной точки (Mt), м	Описание обозначения точки
	X	Y		
1	2	3	4	5
1	385483.72	3337170.55	0.3	-
2	385481.73	3337161.39	0.3	-
3	385482.71	3337150.53	0.3	-
4	385486.89	3337140.22	0.3	-
5	385491.50	3337133.72	0.3	-
6	385497.02	3337129.51	0.3	-
7	385502.99	3337125.95	0.3	-
8	385509.33	3337123.11	0.3	-
9	385509.34	3337123.11	0.3	-
10	385509.83	3337123.72	0.3	-
11	385517.73	3337133.30	0.3	-
12	385511.06	3337139.90	0.3	-
13	385509.50	3337143.57	0.3	-
14	385505.00	3337149.42	0.3	-
15	385503.22	3337154.12	0.3	-

16	385493.11	3337163.72	0.3	-
17	385488.18	3337174.06	0.3	-
18	385486.08	3337174.75	0.3	-
19	385483.97	3337170.25	0.3	-
1	385483.72	3337170.55	0.3	-
20	385392.30	3337377.28	0.3	-
21	385368.57	3337394.69	0.3	-
22	385361.79	3337399.20	0.3	-
23	385332.44	3337418.70	0.3	-
24	385318.39	3337430.47	0.3	-
25	385271.41	3337448.16	0.3	-
26	385252.96	3337457.27	0.3	-
27	385241.99	3337465.18	0.3	-
28	385229.96	3337475.48	0.3	-
29	385222.44	3337484.65	0.3	-
30	385215.08	3337494.52	0.3	-
31	385208.52	3337504.36	0.3	-
32	385202.13	3337515.08	0.3	-
33	385196.92	3337523.95	0.3	-
34	385190.02	3337537.21	0.3	-
35	385183.30	3337551.21	0.3	-
36	385161.66	3337598.24	0.3	-
37	385128.19	3337584.93	0.3	-
38	385074.50	3337640.10	0.3	-
39	385052.84	3337700.56	0.3	-
40	385031.34	3337726.30	0.3	-
41	385029.71	3337741.20	0.3	-

42	385025.49	3337779.87	0.3	-
43	385023.26	3337775.98	0.3	-
44	385016.87	3337764.82	0.3	-
45	385010.49	3337754.28	0.3	-
46	385009.91	3337742.51	0.3	-
47	385008.12	3337725.22	0.3	-
48	385005.24	3337711.93	0.3	-
49	385005.79	3337702.65	0.3	-
50	385004.97	3337698.95	0.3	-
51	385002.90	3337689.37	0.3	-
52	384996.92	3337688.21	0.3	-
53	384996.08	3337686.24	0.3	-
54	384997.12	3337680.92	0.3	-
55	384993.08	3337667.88	0.3	-
56	384992.99	3337668.58	0.3	-
57	384989.91	3337658.05	0.3	-
58	384988.23	3337651.10	0.3	-
59	384987.23	3337645.10	0.3	-
60	384987.12	3337641.29	0.3	-
61	384986.98	3337636.21	0.3	-
62	384985.99	3337631.06	0.3	-
63	384985.82	3337622.77	0.3	-
64	384986.36	3337619.54	0.3	-
65	384987.25	3337609.88	0.3	-
66	384989.75	3337597.76	0.3	-
67	384989.92	3337596.76	0.3	-
68	384991.39	3337588.76	0.3	-

69	384992.96	3337581.80	0.3	-
70	384993.35	3337580.42	0.3	-
71	384993.73	3337579.00	0.3	-
72	384994.24	3337576.92	0.3	-
73	384994.68	3337574.90	0.3	-
74	384995.07	3337572.91	0.3	-
75	384995.41	3337570.95	0.3	-
76	384995.68	3337569.04	0.3	-
77	384995.89	3337567.17	0.3	-
78	384996.07	3337565.35	0.3	-
79	384996.17	3337563.56	0.3	-
80	384996.21	3337561.82	0.3	-
81	384996.20	3337560.12	0.3	-
82	384997.04	3337558.34	0.3	-
83	384998.23	3337555.66	0.3	-
84	384998.75	3337553.32	0.3	-
85	384999.57	3337551.52	0.3	-
86	385000.82	3337548.57	0.3	-
87	385002.88	3337544.61	0.3	-
88	385005.17	3337540.85	0.3	-
89	385007.94	3337536.27	0.3	-
90	385009.42	3337534.50	0.3	-
91	385011.93	3337531.43	0.3	-
92	385013.97	3337529.04	0.3	-
93	385015.21	3337527.27	0.3	-
94	385016.91	3337524.34	0.3	-
95	385018.68	3337521.67	0.3	-

96	385020.27	3337519.63	0.3	-
97	385021.62	3337518.13	0.3	-
98	385024.79	3337514.49	0.3	-
99	385028.98	3337510.13	0.3	-
100	385031.98	3337507.50	0.3	-
101	385033.93	3337505.90	0.3	-
102	385034.57	3337505.52	0.3	-
103	385034.66	3337505.46	0.3	-
104	385037.08	3337503.71	0.3	-
105	385042.15	3337501.23	0.3	-
106	385045.40	3337499.46	0.3	-
107	385048.80	3337497.75	0.3	-
108	385050.59	3337496.37	0.3	-
109	385055.53	3337492.59	0.3	-
110	385058.56	3337490.34	0.3	-
111	385060.49	3337489.35	0.3	-
112	385062.34	3337487.95	0.3	-
113	385064.14	3337487.23	0.3	-
114	385065.21	3337486.86	0.3	-
115	385066.61	3337486.62	0.3	-
116	385068.83	3337486.29	0.3	-
117	385069.97	3337486.20	0.3	-
118	385071.38	3337486.17	0.3	-
119	385073.26	3337485.70	0.3	-
120	385074.86	3337485.26	0.3	-
121	385075.53	3337485.04	0.3	-
122	385076.32	3337484.54	0.3	-

123	385076.78	3337484.06	0.3	-
124	385077.83	3337483.02	0.3	-
125	385078.54	3337482.13	0.3	-
126	385079.80	3337481.14	0.3	-
127	385081.59	3337480.08	0.3	-
128	385087.07	3337477.93	0.3	-
129	385088.92	3337477.19	0.3	-
130	385098.12	3337473.71	0.3	-
131	385100.47	3337472.58	0.3	-
132	385102.98	3337471.37	0.3	-
133	385113.10	3337466.50	0.3	-
134	385113.81	3337466.15	0.3	-
135	385124.25	3337461.36	0.3	-
136	385125.33	3337460.86	0.3	-
137	385126.92	3337460.14	0.3	-
138	385147.38	3337453.04	0.3	-
139	385147.39	3337453.04	0.3	-
140	385149.05	3337452.82	0.3	-
141	385158.11	3337451.63	0.3	-
142	385168.78	3337450.22	0.3	-
143	385168.87	3337450.21	0.3	-
144	385171.36	3337449.87	0.3	-
145	385172.11	3337449.78	0.3	-
146	385171.21	3337450.27	0.3	-
147	385175.15	3337449.69	0.3	-
148	385176.73	3337449.46	0.3	-
149	385178.04	3337449.02	0.3	-

150	385179.09	3337448.66	0.3	-
151	385182.52	3337447.49	0.3	-
152	385192.94	3337443.94	0.3	-
153	385198.98	3337441.87	0.3	-
154	385203.74	3337440.05	0.3	-
155	385206.73	3337438.91	0.3	-
156	385210.61	3337436.11	0.3	-
157	385211.92	3337435.17	0.3	-
158	385219.35	3337428.20	0.3	-
159	385227.46	3337422.46	0.3	-
160	385228.79	3337417.95	0.3	-
161	385240.45	3337411.40	0.3	-
162	385249.21	3337410.84	0.3	-
163	385253.38	3337410.57	0.3	-
164	385255.04	3337411.04	0.3	-
165	385263.11	3337413.35	0.3	-
166	385278.96	3337414.33	0.3	-
167	385283.19	3337414.82	0.3	-
168	385286.59	3337415.36	0.3	-
169	385293.86	3337415.03	0.3	-
170	385308.48	3337412.64	0.3	-
171	385308.99	3337412.50	0.3	-
172	385325.04	3337407.93	0.3	-
173	385325.43	3337407.82	0.3	-
174	385336.23	3337402.51	0.3	-
175	385339.40	3337400.96	0.3	-
176	385348.41	3337395.21	0.3	-

177	385350.46	3337393.90	0.3	-
178	385360.59	3337381.85	0.3	-
179	385363.36	3337376.88	0.3	-
180	385365.87	3337371.78	0.3	-
181	385369.41	3337368.22	0.3	-
182	385370.10	3337367.53	0.3	-
183	385371.15	3337366.47	0.3	-
184	385373.27	3337356.62	0.3	-
185	385375.71	3337349.15	0.3	-
186	385379.37	3337342.70	0.3	-
187	385383.77	3337334.11	0.3	-
188	385388.08	3337322.35	0.3	-
189	385388.79	3337314.25	0.3	-
190	385387.90	3337310.57	0.3	-
191	385389.01	3337307.50	0.3	-
192	385399.86	3337292.88	0.3	-
193	385400.24	3337292.38	0.3	-
194	385417.67	3337279.42	0.3	-
195	385421.97	3337277.51	0.3	-
196	385432.20	3337272.99	0.3	-
197	385434.39	3337272.02	0.3	-
198	385442.15	3337268.59	0.3	-
199	385455.79	3337256.35	0.3	-
200	385467.87	3337240.99	0.3	-
201	385479.70	3337217.04	0.3	-
202	385480.96	3337214.49	0.3	-
203	385482.93	3337210.52	0.3	-

204	385485.27	3337203.76	0.3	-
205	385485.82	3337202.18	0.3	-
206	385489.60	3337191.28	0.3	-
207	385494.45	3337182.68	0.3	-
208	385500.12	3337174.67	0.3	-
209	385506.99	3337164.97	0.3	-
210	385514.63	3337157.67	0.3	-
211	385519.59	3337153.51	0.3	-
212	385523.47	3337148.12	0.3	-
213	385524.82	3337143.96	0.3	-
214	385525.30	3337142.46	0.3	-
215	385525.85	3337143.14	0.3	-
216	385535.10	3337154.34	0.3	-
217	385565.45	3337192.23	0.3	-
218	385571.03	3337199.19	0.3	-
219	385576.25	3337205.70	0.3	-
220	385583.19	3337214.38	0.3	-
221	385596.24	3337230.66	0.3	-
222	385598.00	3337232.84	0.3	-
223	385598.53	3337233.51	0.3	-
224	385627.68	3337267.48	0.3	-
225	385633.77	3337274.59	0.3	-
226	385657.44	3337302.15	0.3	-
227	385705.24	3337327.76	0.3	-
228	385722.19	3337336.83	0.3	-
229	385721.77	3337337.96	0.3	-
230	385711.78	3337364.62	0.3	-

231	385709.00	3337372.04	0.3	-
232	385707.28	3337376.63	0.3	-
233	385702.22	3337390.15	0.3	-
234	385691.58	3337418.95	0.3	-
235	385674.56	3337465.05	0.3	-
236	385666.06	3337488.08	0.3	-
237	385662.14	3337498.71	0.3	-
238	385657.10	3337496.44	0.3	-
239	385640.54	3337488.99	0.3	-
240	385619.05	3337479.31	0.3	-
241	385603.79	3337472.44	0.3	-
242	385567.33	3337456.03	0.3	-
243	385546.16	3337446.50	0.3	-
244	385488.80	3337420.68	0.3	-
245	385413.15	3337386.63	0.3	-
246	385405.54	3337377.39	0.3	-
247	385400.15	3337370.83	0.3	-
20	385392.30	3337377.28	0.3	-

3. Сведения о характерных точках части (частей) границы объекта

Обозначение характерных точек части границы	Координаты, м		Метод определения координат и средняя квадратическая погрешность положения характерной точки (Mt), м	Описание обозначения точки
	X	Y		
1	2	3	4	5

ОПИСАНИЕ МЕСТОПОЛОЖЕНИЯ ГРАНИЦ ЗОНЫ, ПРЕДНАЗНАЧЕННЫЕ ДЛЯ ОТДЫХА, ТУРИЗМА ЗАНЯТИЙ ФИЗИЧЕСКОЙ КУЛЬТУРОЙ И СПОРТОМ, ЗОНЫ ПЛЯЖЕЙ (РЗ-503) (наименование объекта)						
Сведения о местоположении измененных (уточненных) границ объекта						
1. Система координат <u>МСК-38, зона 3</u>						
2. Сведения о характерных точках границ объекта						
Обозначение характерных точек границ	Существующие координаты, м		Измененные (уточненные) координаты, м		Метод определения координат и средняя квадратическая погрешность положения характерной точки (Mt), м	Описание обозначения точки
	X	Y	X	Y		
1	2	3	4	5	6	7
1			385483.72	3337170.55		
2			385481.73	3337161.39		
3			385482.71	3337150.53		
4			385486.89	3337140.22		
5			385491.50	3337133.72		
6			385497.02	3337129.51		
7			385502.99	3337125.95		
8			385509.33	3337123.11		
9			385509.34	3337123.11		
10			385509.83	3337123.72		
11			385517.73	3337133.30		
12			385511.06	3337139.90		
13			385509.50	3337143.57		
14			385505.00	3337149.42		
15			385503.22	3337154.12		
16			385493.11	3337163.72		
17			385488.18	3337174.06		
18			385486.08	3337174.75		
19			385483.97	3337170.25		
1			385483.72	3337170.55		
20			385392.30	3337377.28		
21			385368.57	3337394.69		
22			385361.79	3337399.20		
23			385332.44	3337418.70		

24		385318.39	3337430.47
25		385271.41	3337448.16
26		385252.96	3337457.27
27		385241.99	3337465.18
28		385229.96	3337475.48
29		385222.44	3337484.65
30		385215.08	3337494.52
31		385208.52	3337504.36
32		385202.13	3337515.08
33		385196.92	3337523.95
34		385190.02	3337537.21
35		385183.30	3337551.21
36		385161.66	3337598.24
37		385128.19	3337584.93
38		385074.50	3337640.10
39		385052.84	3337700.56
40		385031.34	3337726.30
41		385029.71	3337741.20
42		385025.49	3337779.87
43		385023.26	3337775.98
44		385016.87	3337764.82
45		385010.49	3337754.28
46		385009.91	3337742.51
47		385008.12	3337725.22
48		385005.24	3337711.93
49		385005.79	3337702.65
50		385004.97	3337698.95
51		385002.90	3337689.37
52		384996.92	3337688.21
53		384996.08	3337686.24
54		384997.12	3337680.92
55		384993.08	3337667.88
56		384992.99	3337668.58
57		384989.91	3337658.05
58		384988.23	3337651.10
59		384987.23	3337645.10
60		384987.12	3337641.29
61		384986.98	3337636.21
62		384985.99	3337631.06
63		384985.82	3337622.77
64		384986.36	3337619.54
65		384987.25	3337609.88
66		384989.75	3337597.76
67		384989.92	3337596.76
68		384991.39	3337588.76
69		384992.96	3337581.80
70		384993.35	3337580.42
71		384993.73	3337579.00
72		384994.24	3337576.92

73		384994.68	3337574.90
74		384995.07	3337572.91
75		384995.41	3337570.95
76		384995.68	3337569.04
77		384995.89	3337567.17
78		384996.07	3337565.35
79		384996.17	3337563.56
80		384996.21	3337561.82
81		384996.20	3337560.12
82		384997.04	3337558.34
83		384998.23	3337555.66
84		384998.75	3337553.32
85		384999.57	3337551.52
86		385000.82	3337548.57
87		385002.88	3337544.61
88		385005.17	3337540.85
89		385007.94	3337536.27
90		385009.42	3337534.50
91		385011.93	3337531.43
92		385013.97	3337529.04
93		385015.21	3337527.27
94		385016.91	3337524.34
95		385018.68	3337521.67
96		385020.27	3337519.63
97		385021.62	3337518.13
98		385024.79	3337514.49
99		385028.98	3337510.13
100		385031.98	3337507.50
101		385033.93	3337505.90
102		385034.57	3337505.52
103		385034.66	3337505.46
104		385037.08	3337503.71
105		385042.15	3337501.23
106		385045.40	3337499.46
107		385048.80	3337497.75
108		385050.59	3337496.37
109		385055.53	3337492.59
110		385058.56	3337490.34
111		385060.49	3337489.35
112		385062.34	3337487.95
113		385064.14	3337487.23
114		385065.21	3337486.86
115		385066.61	3337486.62
116		385068.83	3337486.29
117		385069.97	3337486.20
118		385071.38	3337486.17
119		385073.26	3337485.70
120		385074.86	3337485.26
121		385075.53	3337485.04

122		385076.32	3337484.54
123		385076.78	3337484.06
124		385077.83	3337483.02
125		385078.54	3337482.13
126		385079.80	3337481.14
127		385081.59	3337480.08
128		385087.07	3337477.93
129		385088.92	3337477.19
130		385098.12	3337473.71
131		385100.47	3337472.58
132		385102.98	3337471.37
133		385113.10	3337466.50
134		385113.81	3337466.15
135		385124.25	3337461.36
136		385125.33	3337460.86
137		385126.92	3337460.14
138		385147.38	3337453.04
139		385147.39	3337453.04
140		385149.05	3337452.82
141		385158.11	3337451.63
142		385168.78	3337450.22
143		385168.87	3337450.21
144		385171.36	3337449.87
145		385172.11	3337449.78
146		385171.21	3337450.27
147		385175.15	3337449.69
148		385176.73	3337449.46
149		385178.04	3337449.02
150		385179.09	3337448.66
151		385182.52	3337447.49
152		385192.94	3337443.94
153		385198.98	3337441.87
154		385203.74	3337440.05
155		385206.73	3337438.91
156		385210.61	3337436.11
157		385211.92	3337435.17
158		385219.35	3337428.20
159		385227.46	3337422.46
160		385228.79	3337417.95
161		385240.45	3337411.40
162		385249.21	3337410.84
163		385253.38	3337410.57
164		385255.04	3337411.04
165		385263.11	3337413.35
166		385278.96	3337414.33
167		385283.19	3337414.82
168		385286.59	3337415.36
169		385293.86	3337415.03
170		385308.48	3337412.64

171		385308.99	3337412.50
172		385325.04	3337407.93
173		385325.43	3337407.82
174		385336.23	3337402.51
175		385339.40	3337400.96
176		385348.41	3337395.21
177		385350.46	3337393.90
178		385360.59	3337381.85
179		385363.36	3337376.88
180		385365.87	3337371.78
181		385369.41	3337368.22
182		385370.10	3337367.53
183		385371.15	3337366.47
184		385373.27	3337356.62
185		385375.71	3337349.15
186		385379.37	3337342.70
187		385383.77	3337334.11
188		385388.08	3337322.35
189		385388.79	3337314.25
190		385387.90	3337310.57
191		385389.01	3337307.50
192		385399.86	3337292.88
193		385400.24	3337292.38
194		385417.67	3337279.42
195		385421.97	3337277.51
196		385432.20	3337272.99
197		385434.39	3337272.02
198		385442.15	3337268.59
199		385455.79	3337256.35
200		385467.87	3337240.99
201		385479.70	3337217.04
202		385480.96	3337214.49
203		385482.93	3337210.52
204		385485.27	3337203.76
205		385485.82	3337202.18
206		385489.60	3337191.28
207		385494.45	3337182.68
208		385500.12	3337174.67
209		385506.99	3337164.97
210		385514.63	3337157.67
211		385519.59	3337153.51
212		385523.47	3337148.12
213		385524.82	3337143.96
214		385525.30	3337142.46
215		385525.85	3337143.14
216		385535.10	3337154.34
217		385565.45	3337192.23
218		385571.03	3337199.19
219		385576.25	3337205.70

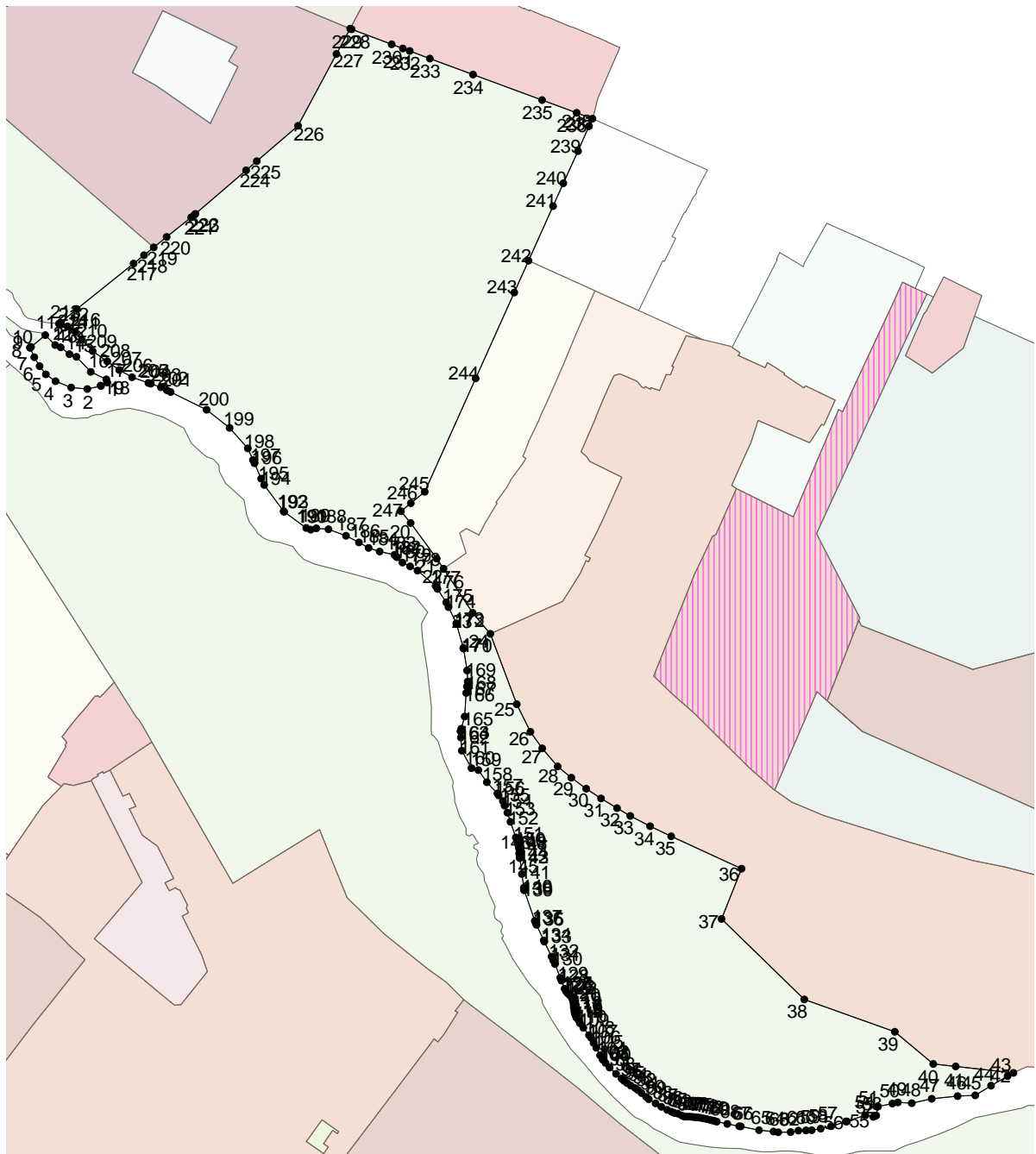
220			385583.19	3337214.38		
221			385596.24	3337230.66		
222			385598.00	3337232.84		
223			385598.53	3337233.51		
224			385627.68	3337267.48		
225			385633.77	3337274.59		
226			385657.44	3337302.15		
227			385705.24	3337327.76		
228			385722.19	3337336.83		
229			385721.77	3337337.96		
230			385711.78	3337364.62		
231			385709.00	3337372.04		
232			385707.28	3337376.63		
233			385702.22	3337390.15		
234			385691.58	3337418.95		
235			385674.56	3337465.05		
236			385666.06	3337488.08		
237			385662.14	3337498.71		
238			385657.10	3337496.44		
239			385640.54	3337488.99		
240			385619.05	3337479.31		
241			385603.79	3337472.44		
242			385567.33	3337456.03		
243			385546.16	3337446.50		
244			385488.80	3337420.68		
245			385413.15	3337386.63		
246			385405.54	3337377.39		
247			385400.15	3337370.83		
20			385392.30	3337377.28		

3. Сведения о характерных точках части (частей) границы объекта

Обозначение характерных точек части границ	Существующие координаты, м		Измененные (уточненные) координаты, м		Метод определения координат и средняя квадратическая погрешность положения характерной точки (Mt), м	Описание обозначения точки
	X	Y	X	Y		
1	2	3	4	5	6	7

**ОПИСАНИЕ МЕСТОПОЛОЖЕНИЯ ГРАНИЦ
ЗОНЫ, ПРЕДНАЗНАЧЕННЫЕ ДЛЯ ОТДЫХА, ТУРИЗМА ЗАНЯТИЙ ФИЗИЧЕСКОЙ КУЛЬТУРОЙ И
СПОРТОМ, ЗОНЫ ПЛЯЖЕЙ (РЗ-503)
(наименование объекта)**

План границ объекта



Масштаб 1: 3000

Используемые условные знаки и обозначения:

Подпись _____ Дата " __ " _____ г.

Место для оттиска печати (при наличии) лица, составившего описание местоположения границ объекта

Лист N 163

**ОПИСАНИЕ МЕСТОПОЛОЖЕНИЯ ГРАНИЦ
ЗОНЫ, ПРЕДНАЗНАЧЕННЫЕ ДЛЯ ОТДЫХА, ТУРИЗМА ЗАНЯТИЙ ФИЗИЧЕСКОЙ КУЛЬТУРОЙ И
СПОРТОМ, ЗОНЫ ПЛЯЖЕЙ (РЗ-503)**
(наименование объекта местоположение границ, которого описано
(далее - объект)

Сведения об объекте

N п/п	Характеристики объекта	Описание характеристик
1	2	3
1	Местоположение объекта	Российская Федерация, Иркутская область, город Иркутск
2	Площадь объекта +/- величина погрешности определения площади (Р +/- Дельта Р)	23194+/- 0
3	Иные характеристики объекта	ПЭ П-03-09

ОПИСАНИЕ МЕСТОПОЛОЖЕНИЯ ГРАНИЦ ЗОНЫ, ПРЕДНАЗНАЧЕННЫЕ ДЛЯ ОТДЫХА, ТУРИЗМА ЗАНЯТИЙ ФИЗИЧЕСКОЙ КУЛЬТУРОЙ И СПОРТОМ, ЗОНЫ ПЛЯЖЕЙ (РЗ-503) (наименование объекта)				
Сведения о местоположении границ объекта				
1. Система координат <u>МСК-38, зона 3</u>				
2. Сведения о характерных точках границ объекта				
Обозначение характерных точек границ	Координаты, м		Метод определения координат и средняя квадратическая погрешность положения характерной точки (Mt), м	Описание обозначения точки
	X	Y		
1	2	3	4	5
1	385112.56	3338220.07	0.3	-
2	385114.65	3338223.05	0.3	-
3	385126.81	3338241.20	0.3	-
4	385135.43	3338252.57	0.3	-
5	385136.85	3338253.99	0.3	-
6	385141.96	3338259.98	0.3	-
7	385161.89	3338298.91	0.3	-
8	385152.76	3338285.06	0.3	-
9	385139.24	3338268.44	0.3	-
10	385123.41	3338249.01	0.3	-
11	385113.52	3338243.56	0.3	-
12	385106.65	3338232.31	0.3	-
13	385094.86	3338226.71	0.3	-
14	385082.68	3338214.76	0.3	-
15	385061.99	3338186.10	0.3	-

16	385051.34	3338176.01	0.3	-
17	385047.14	3338170.52	0.3	-
18	385045.29	3338168.11	0.3	-
19	385038.61	3338159.42	0.3	-
20	385027.93	3338148.28	0.3	-
21	385025.51	3338144.74	0.3	-
22	385017.13	3338140.31	0.3	-
23	385000.94	3338133.33	0.3	-
24	384978.09	3338121.75	0.3	-
25	384977.20	3338121.02	0.3	-
26	384974.99	3338119.19	0.3	-
27	384972.75	3338117.25	0.3	-
28	384970.46	3338115.17	0.3	-
29	384968.14	3338112.98	0.3	-
30	384965.76	3338110.66	0.3	-
31	384963.34	3338108.24	0.3	-
32	384962.12	3338106.96	0.3	-
33	384955.07	3338102.31	0.3	-
34	384948.43	3338097.10	0.3	-
35	384942.27	3338091.34	0.3	-
36	384936.59	3338085.08	0.3	-
37	384931.46	3338078.38	0.3	-
38	384926.92	3338071.28	0.3	-
39	384922.97	3338063.82	0.3	-
40	384919.67	3338056.04	0.3	-
41	384917.03	3338048.03	0.3	-
42	384915.08	3338039.82	0.3	-

43	384913.81	3338031.47	0.3	-
44	384913.24	3338023.06	0.3	-
45	384914.59	3338012.50	0.3	-
46	384916.63	3338002.05	0.3	-
47	384919.33	3337991.76	0.3	-
48	384922.70	3337981.65	0.3	-
49	384926.71	3337971.79	0.3	-
50	384931.35	3337962.21	0.3	-
51	384936.59	3337952.95	0.3	-
52	384942.43	3337944.04	0.3	-
53	384948.82	3337935.54	0.3	-
54	384955.75	3337927.46	0.3	-
55	384966.51	3337911.02	0.3	-
56	384977.70	3337896.37	0.3	-
57	384988.91	3337885.48	0.3	-
58	384999.25	3337876.47	0.3	-
59	385010.50	3337866.77	0.3	-
60	385014.12	3337859.57	0.3	-
61	385018.28	3337851.31	0.3	-
62	385017.67	3337857.76	0.3	-
63	385013.64	3337904.20	0.3	-
64	385011.88	3337942.33	0.3	-
65	385011.55	3337949.24	0.3	-
66	385017.07	3338009.72	0.3	-
67	385015.22	3338030.62	0.3	-
68	385043.22	3338097.47	0.3	-
69	385047.43	3338113.83	0.3	-

70	385054.84	3338142.67	0.3	-
71	385072.38	3338187.29	0.3	-
72	385089.41	3338209.22	0.3	-
73	385096.20	3338214.75	0.3	-
74	385103.55	3338220.59	0.3	-
75	385109.57	3338220.29	0.3	-
76	385112.56	3338220.06	0.3	-
1	385112.56	3338220.07	0.3	-
3. Сведения о характерных точках части (частей) границы объекта				
Обозначение характерных точек части границы	Координаты, м		Метод определения координат и средняя квадратическая погрешность положения характерной точки (Mt), м	Описание обозначения точки
	X	Y		
1	2	3	4	5

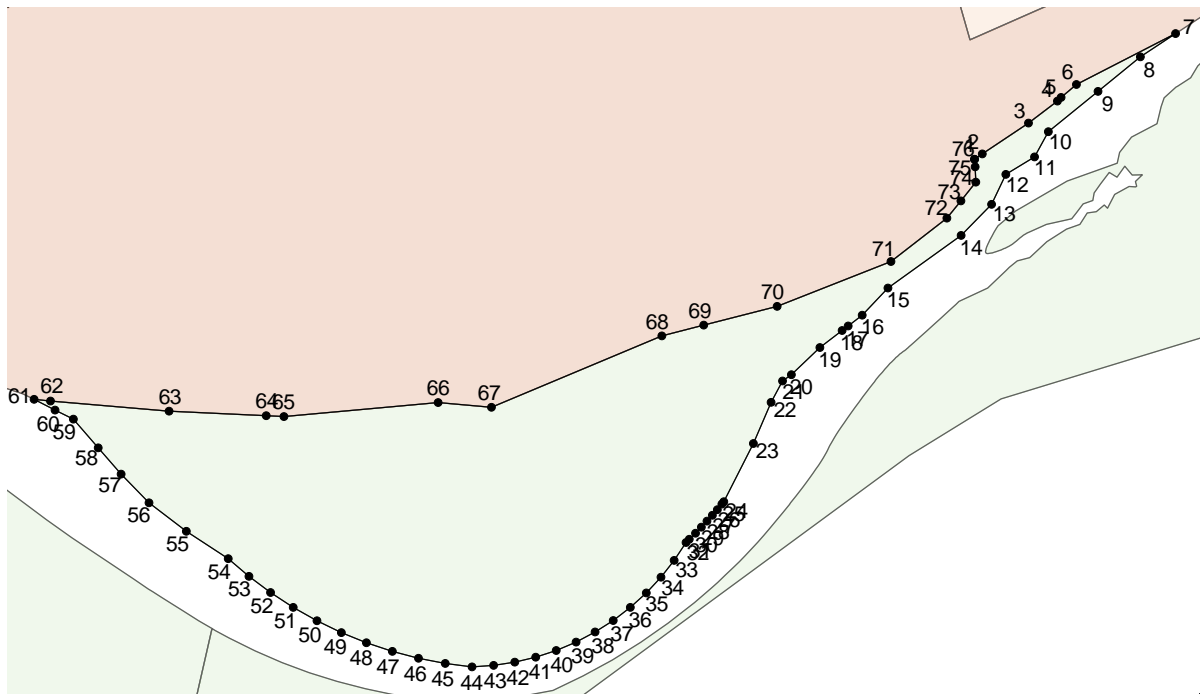
ОПИСАНИЕ МЕСТОПОЛОЖЕНИЯ ГРАНИЦ ЗОНЫ, ПРЕДНАЗНАЧЕННЫЕ ДЛЯ ОТДЫХА, ТУРИЗМА ЗАНЯТИЙ ФИЗИЧЕСКОЙ КУЛЬТУРОЙ И СПОРТОМ, ЗОНЫ ПЛЯЖЕЙ (РЗ-503) (наименование объекта)						
Сведения о местоположении измененных (уточненных) границ объекта						
1. Система координат <u>МСК-38, зона 3</u>						
2. Сведения о характерных точках границ объекта						
Обозначение характерных точек границ	Существующие координаты, м		Измененные (уточненные) координаты, м		Метод определения координат и средняя квадратическая погрешность положения характерной точки (Mt), м	Описание обозначения точки
	X	Y	X	Y		
1	2	3	4	5	6	7
1			385112.56	3338220.07		
2			385114.65	3338223.05		
3			385126.81	3338241.20		
4			385135.43	3338252.57		
5			385136.85	3338253.99		
6			385141.96	3338259.98		
7			385161.89	3338298.91		
8			385152.76	3338285.06		
9			385139.24	3338268.44		
10			385123.41	3338249.01		
11			385113.52	3338243.56		
12			385106.65	3338232.31		
13			385094.86	3338226.71		
14			385082.68	3338214.76		
15			385061.99	3338186.10		
16			385051.34	3338176.01		
17			385047.14	3338170.52		
18			385045.29	3338168.11		
19			385038.61	3338159.42		
20			385027.93	3338148.28		
21			385025.51	3338144.74		
22			385017.13	3338140.31		
23			385000.94	3338133.33		
24			384978.09	3338121.75		

25		384977.20	3338121.02
26		384974.99	3338119.19
27		384972.75	3338117.25
28		384970.46	3338115.17
29		384968.14	3338112.98
30		384965.76	3338110.66
31		384963.34	3338108.24
32		384962.12	3338106.96
33		384955.07	3338102.31
34		384948.43	3338097.10
35		384942.27	3338091.34
36		384936.59	3338085.08
37		384931.46	3338078.38
38		384926.92	3338071.28
39		384922.97	3338063.82
40		384919.67	3338056.04
41		384917.03	3338048.03
42		384915.08	3338039.82
43		384913.81	3338031.47
44		384913.24	3338023.06
45		384914.59	3338012.50
46		384916.63	3338002.05
47		384919.33	3337991.76
48		384922.70	3337981.65
49		384926.71	3337971.79
50		384931.35	3337962.21
51		384936.59	3337952.95
52		384942.43	3337944.04
53		384948.82	3337935.54
54		384955.75	3337927.46
55		384966.51	3337911.02
56		384977.70	3337896.37
57		384988.91	3337885.48
58		384999.25	3337876.47
59		385010.50	3337866.77
60		385014.12	3337859.57
61		385018.28	3337851.31
62		385017.67	3337857.76
63		385013.64	3337904.20
64		385011.88	3337942.33
65		385011.55	3337949.24
66		385017.07	3338009.72
67		385015.22	3338030.62
68		385043.22	3338097.47
69		385047.43	3338113.83
70		385054.84	3338142.67
71		385072.38	3338187.29
72		385089.41	3338209.22
73		385096.20	3338214.75

74			385103.55	3338220.59		
75			385109.57	3338220.29		
76			385112.56	3338220.06		
1			385112.56	3338220.07		
3. Сведения о характерных точках части (частей) границы объекта						
Обозначение характерных точек части границ	Существующие координаты, м		Измененные (уточненные) координаты, м		Метод определения координат и средняя квадратическая погрешность положения характерной точки (Mt), м	Описание обозначения точки
	X	Y	X	Y		
1	2	3	4	5	6	7

**ОПИСАНИЕ МЕСТОПОЛОЖЕНИЯ ГРАНИЦ
ЗОНЫ, ПРЕДНАЗНАЧЕННЫЕ ДЛЯ ОТДЫХА, ТУРИЗМА ЗАНЯТИЙ ФИЗИЧЕСКОЙ КУЛЬТУРОЙ И
 СПОРТОМ, ЗОНЫ ПЛЯЖЕЙ (РЗ-503)
 (наименование объекта)**

План границ объекта



Масштаб 1: 2000

Используемые условные знаки и обозначения:

Подпись _____ Дата " __ " _____ г.

Место для оттиска печати (при наличии) лица, составившего описание местоположения границ объекта

<p style="text-align: center;"><u>СПОРТОМ, ЗОНЫ ПЛЯЖЕЙ (РЗ-503)</u> (наименование объекта местоположение границ, которого описано (далее - объект)</p>		
Сведения об объекте		
N п/п	Характеристики объекта	Описание характеристик
1	2	3
1	Местоположение объекта	Российская Федерация, Иркутская область, город Иркутск
2	Площадь объекта +/- величина погрешности определения площади (Р +/- Дельта Р)	34531+/- 0
3	Иные характеристики объекта	ПЭ П-03-09

ОПИСАНИЕ МЕСТОПОЛОЖЕНИЯ ГРАНИЦ ЗОНЫ, ПРЕДНАЗНАЧЕННЫЕ ДЛЯ ОТДЫХА, ТУРИЗМА ЗАНЯТИЙ ФИЗИЧЕСКОЙ КУЛЬТУРОЙ И СПОРТОМ, ЗОНЫ ПЛЯЖЕЙ (РЗ-503) (наименование объекта)				
Сведения о местоположении границ объекта				
1. Система координат <u>МСК-38, зона 3</u>				
2. Сведения о характерных точках границ объекта				
Обозначение характерных точек границ	Координаты, м		Метод определения координат и средняя квадратическая погрешность положения характерной точки (Mt), м	Описание обозначения точки
	X	Y		
1	2	3	4	5
1	385294.77	3338825.21	0.3	-
2	385285.96	3338808.29	0.3	-
3	385273.29	3338780.31	0.3	-
4	385259.92	3338755.52	0.3	-
5	385248.58	3338737.57	0.3	-
6	385239.63	3338728.53	0.3	-
7	385236.33	3338725.20	0.3	-
8	385229.32	3338719.46	0.3	-
9	385222.25	3338713.67	0.3	-
10	385213.48	3338710.18	0.3	-
11	385187.47	3338699.80	0.3	-
12	385177.79	3338689.63	0.3	-
13	385172.55	3338684.65	0.3	-
14	385160.10	3338675.61	0.3	-
15	385152.92	3338670.41	0.3	-

16	385140.69	3338661.54	0.3	-
17	385138.24	3338659.78	0.3	-
18	385124.17	3338649.70	0.3	-
19	385110.44	3338638.96	0.3	-
20	385098.83	3338628.90	0.3	-
21	385086.18	3338613.33	0.3	-
22	385085.72	3338611.99	0.3	-
23	385082.60	3338603.17	0.3	-
24	385081.28	3338599.75	0.3	-
25	385078.69	3338593.02	0.3	-
26	385077.64	3338590.04	0.3	-
27	385075.10	3338582.87	0.3	-
28	385071.53	3338573.36	0.3	-
29	385069.35	3338565.82	0.3	-
30	385059.76	3338544.22	0.3	-
31	385058.04	3338535.11	0.3	-
32	385056.64	3338528.44	0.3	-
33	385055.14	3338520.77	0.3	-
34	385056.16	3338505.12	0.3	-
35	385061.86	3338490.67	0.3	-
36	385066.22	3338485.26	0.3	-
37	385073.62	3338477.82	0.3	-
38	385073.90	3338477.35	0.3	-
39	385077.83	3338472.66	0.3	-
40	385086.39	3338462.46	0.3	-
41	385090.46	3338459.02	0.3	-
42	385102.19	3338449.15	0.3	-

43	385109.03	3338444.21	0.3	-
44	385113.04	3338443.68	0.3	-
45	385117.99	3338438.88	0.3	-
46	385122.86	3338431.13	0.3	-
47	385127.71	3338423.49	0.3	-
48	385128.75	3338421.86	0.3	-
49	385137.53	3338414.93	0.3	-
50	385140.15	3338412.87	0.3	-
51	385148.16	3338403.76	0.3	-
52	385157.59	3338392.28	0.3	-
53	385162.60	3338383.62	0.3	-
54	385165.68	3338378.30	0.3	-
55	385175.13	3338352.00	0.3	-
56	385176.62	3338329.09	0.3	-
57	385176.69	3338327.79	0.3	-
58	385193.45	3338360.51	0.3	-
59	385218.46	3338351.82	0.3	-
60	385222.35	3338360.62	0.3	-
61	385230.54	3338358.11	0.3	-
62	385232.90	3338357.40	0.3	-
63	385237.11	3338356.10	0.3	-
64	385235.35	3338356.76	0.3	-
65	385223.00	3338367.41	0.3	-
66	385222.22	3338368.08	0.3	-
67	385228.05	3338389.74	0.3	-
68	385228.54	3338395.11	0.3	-
69	385236.76	3338394.38	0.3	-

70	385241.22	3338394.15	0.3	-
71	385241.82	3338394.11	0.3	-
72	385251.45	3338431.60	0.3	-
73	385262.82	3338481.21	0.3	-
74	385268.33	3338515.30	0.3	-
75	385273.79	3338576.62	0.3	-
76	385276.53	3338631.51	0.3	-
77	385283.97	3338734.41	0.3	-
78	385288.55	3338798.99	0.3	-
79	385288.57	3338804.94	0.3	-
80	385294.68	3338815.56	0.3	-
81	385294.98	3338825.66	0.3	-
1	385294.77	3338825.21	0.3	-
82	385240.84	3338511.05	0.3	-
83	385218.02	3338425.00	0.3	-
84	385201.27	3338387.13	0.3	-
85	385198.74	3338381.39	0.3	-
86	385138.96	3338442.97	0.3	-
87	385140.64	3338476.06	0.3	-
88	385145.81	3338520.25	0.3	-
89	385150.55	3338548.58	0.3	-
90	385164.52	3338600.48	0.3	-
91	385180.96	3338645.02	0.3	-
92	385199.95	3338683.06	0.3	-
93	385251.79	3338702.84	0.3	-
94	385251.80	3338702.85	0.3	-
82	385240.84	3338511.05	0.3	-

3. Сведения о характерных точках части (частей) границы объекта				
Обозначение характерных точек части границы	Координаты, м		Метод определения координат и средняя квадратическая погрешность положения характерной точки (Mt), м	Описание обозначения точки
	X	Y		
1	2	3	4	5

ОПИСАНИЕ МЕСТОПОЛОЖЕНИЯ ГРАНИЦ ЗОНЫ, ПРЕДНАЗНАЧЕННЫЕ ДЛЯ ОТДЫХА, ТУРИЗМА ЗАНЯТИЙ ФИЗИЧЕСКОЙ КУЛЬТУРОЙ И СПОРТОМ, ЗОНЫ ПЛЯЖЕЙ (РЗ-503) (наименование объекта)						
Сведения о местоположении измененных (уточненных) границ объекта						
1. Система координат <u>МСК-38, зона 3</u>						
2. Сведения о характерных точках границ объекта						
Обозначение характерных точек границ	Существующие координаты, м		Измененные (уточненные) координаты, м		Метод определения координат и средняя квадратическая погрешность положения характерной точки (Mt), м	Описание обозначения точки
	X	Y	X	Y		
1	2	3	4	5	6	7
1			385294.77	3338825.21		
2			385285.96	3338808.29		
3			385273.29	3338780.31		
4			385259.92	3338755.52		
5			385248.58	3338737.57		
6			385239.63	3338728.53		
7			385236.33	3338725.20		
8			385229.32	3338719.46		
9			385222.25	3338713.67		
10			385213.48	3338710.18		
11			385187.47	3338699.80		
12			385177.79	3338689.63		
13			385172.55	3338684.65		
14			385160.10	3338675.61		
15			385152.92	3338670.41		
16			385140.69	3338661.54		
17			385138.24	3338659.78		
18			385124.17	3338649.70		
19			385110.44	3338638.96		
20			385098.83	3338628.90		
21			385086.18	3338613.33		
22			385085.72	3338611.99		
23			385082.60	3338603.17		
24			385081.28	3338599.75		

25		385078.69	3338593.02
26		385077.64	3338590.04
27		385075.10	3338582.87
28		385071.53	3338573.36
29		385069.35	3338565.82
30		385059.76	3338544.22
31		385058.04	3338535.11
32		385056.64	3338528.44
33		385055.14	3338520.77
34		385056.16	3338505.12
35		385061.86	3338490.67
36		385066.22	3338485.26
37		385073.62	3338477.82
38		385073.90	3338477.35
39		385077.83	3338472.66
40		385086.39	3338462.46
41		385090.46	3338459.02
42		385102.19	3338449.15
43		385109.03	3338444.21
44		385113.04	3338443.68
45		385117.99	3338438.88
46		385122.86	3338431.13
47		385127.71	3338423.49
48		385128.75	3338421.86
49		385137.53	3338414.93
50		385140.15	3338412.87
51		385148.16	3338403.76
52		385157.59	3338392.28
53		385162.60	3338383.62
54		385165.68	3338378.30
55		385175.13	3338352.00
56		385176.62	3338329.09
57		385176.69	3338327.79
58		385193.45	3338360.51
59		385218.46	3338351.82
60		385222.35	3338360.62
61		385230.54	3338358.11
62		385232.90	3338357.40
63		385237.11	3338356.10
64		385235.35	3338356.76
65		385223.00	3338367.41
66		385222.22	3338368.08
67		385228.05	3338389.74
68		385228.54	3338395.11
69		385236.76	3338394.38
70		385241.22	3338394.15
71		385241.82	3338394.11
72		385251.45	3338431.60
73		385262.82	3338481.21

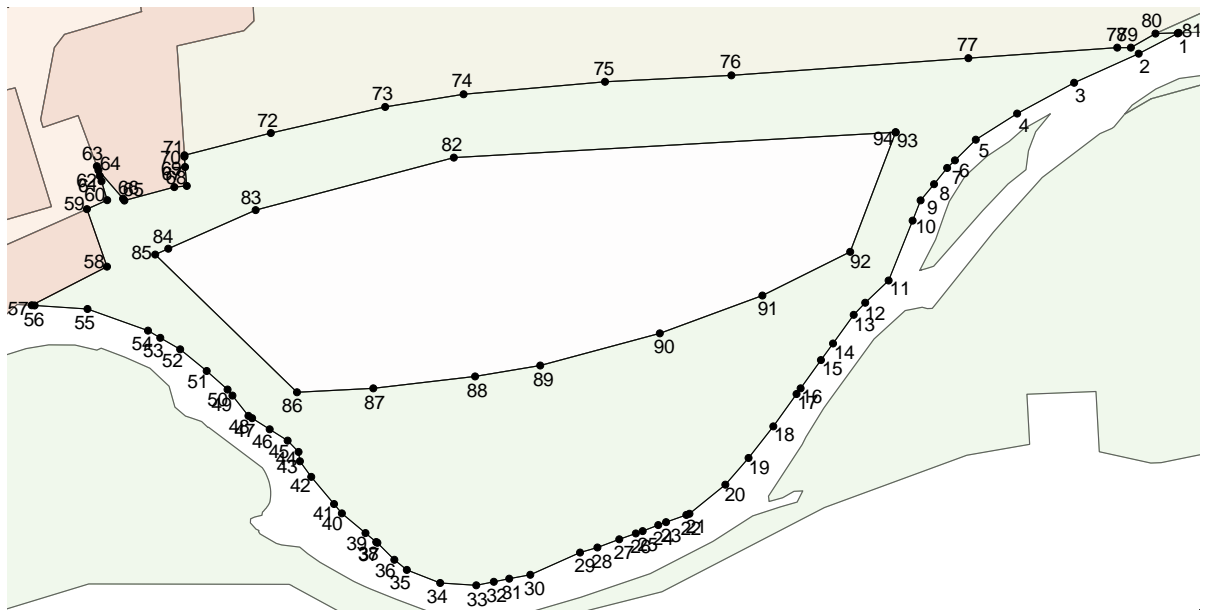
74			385268.33	3338515.30		
75			385273.79	3338576.62		
76			385276.53	3338631.51		
77			385283.97	3338734.41		
78			385288.55	3338798.99		
79			385288.57	3338804.94		
80			385294.68	3338815.56		
81			385294.98	3338825.66		
1			385294.77	3338825.21		
82			385240.84	3338511.05		
83			385218.02	3338425.00		
84			385201.27	3338387.13		
85			385198.74	3338381.39		
86			385138.96	3338442.97		
87			385140.64	3338476.06		
88			385145.81	3338520.25		
89			385150.55	3338548.58		
90			385164.52	3338600.48		
91			385180.96	3338645.02		
92			385199.95	3338683.06		
93			385251.79	3338702.84		
94			385251.80	3338702.85		
82			385240.84	3338511.05		

3. Сведения о характерных точках части (частей) границы объекта

Обозначение характерных точек части границ	Существующие координаты, м		Измененные (уточненные) координаты, м		Метод определения координат и средняя квадратическая погрешность положения характерной точки (Mt), м	Описание обозначения точки
	X	Y	X	Y		
1	2	3	4	5	6	7

**ОПИСАНИЕ МЕСТОПОЛОЖЕНИЯ ГРАНИЦ
 ЗОНЫ, ПРЕДНАЗНАЧЕННЫЕ ДЛЯ ОТДЫХА, ТУРИЗМА ЗАНЯТИЙ ФИЗИЧЕСКОЙ КУЛЬТУРОЙ И
 СПОРТОМ, ЗОНЫ ПЛЯЖЕЙ (P3-503)
 (наименование объекта)**

План границ объекта



Масштаб 1: 2000

Используемые условные знаки и обозначения:

Подпись _____ Дата " __ " _____ г.

Место для оттиска печати (при наличии) лица, составившего описание местоположения границ объекта

**ОПИСАНИЕ МЕСТОПОЛОЖЕНИЯ ГРАНИЦ
 ЗОНЫ ОБЪЕКТОВ И СООРУЖЕНИЙ ФИЗИЧЕСКОЙ КУЛЬТУРЫ И СПОРТА (P3-505)
 (наименование объекта местоположение границ, которого описано
 (далее - объект)**

Сведения об объекте		
N п/п	Характеристики объекта	Описание характеристик
1	2	3
1	Местоположение объекта	Российская Федерация, Иркутская область, город Иркутск
2	Площадь объекта +/- величина погрешности определения площади (P +/- Дельта P)	11417+/- 0
3	Иные характеристики объекта	ПЭ П-03-09

**ОПИСАНИЕ МЕСТОПОЛОЖЕНИЯ ГРАНИЦ
ЗОНЫ ОБЪЕКТОВ И СООРУЖЕНИЙ ФИЗИЧЕСКОЙ КУЛЬТУРЫ И СПОРТА (РЗ-505)
(наименование объекта)**

Сведения о местоположении границ объекта

1. Система координат МСК-38, зона 3

2. Сведения о характерных точках границ объекта

Обозначение характерных точек границ	Координаты, м		Метод определения координат и средняя квадратическая погрешность положения характерной точки (Mt), м	Описание обозначения точки
	X	Y		
1	2	3	4	5
1	385487.10	3337926.20	0.3	-
2	385486.72	3337926.26	0.3	-
3	385486.38	3337926.32	0.3	-
4	385472.78	3337926.37	0.3	-
5	385474.44	3337919.63	0.3	-
6	385472.98	3337886.97	0.3	-
7	385481.40	3337864.37	0.3	-
8	385482.76	3337860.73	0.3	-
9	385486.94	3337849.53	0.3	-
10	385499.02	3337822.89	0.3	-
11	385511.06	3337796.33	0.3	-
12	385519.67	3337777.22	0.3	-
13	385532.27	3337782.74	0.3	-
14	385543.61	3337787.70	0.3	-
15	385543.97	3337787.86	0.3	-

16	385564.24	3337796.73	0.3	-
17	385562.55	3337800.46	0.3	-
18	385579.54	3337808.03	0.3	-
19	385585.29	3337810.60	0.3	-
20	385585.04	3337811.22	0.3	-
21	385584.46	3337812.59	0.3	-
22	385583.37	3337814.59	0.3	-
23	385583.59	3337814.97	0.3	-
24	385580.27	3337822.90	0.3	-
25	385579.52	3337824.69	0.3	-
26	385578.90	3337826.39	0.3	-
27	385574.84	3337834.94	0.3	-
28	385574.76	3337834.90	0.3	-
29	385571.93	3337833.89	0.3	-
30	385560.30	3337860.01	0.3	-
31	385555.66	3337858.21	0.3	-
32	385555.59	3337858.42	0.3	-
33	385546.31	3337854.43	0.3	-
34	385540.59	3337869.35	0.3	-
35	385538.59	3337875.04	0.3	-
36	385538.01	3337876.71	0.3	-
37	385544.07	3337878.83	0.3	-
38	385557.76	3337883.49	0.3	-
39	385560.40	3337884.56	0.3	-
40	385559.94	3337886.32	0.3	-
41	385563.50	3337888.09	0.3	-
42	385566.09	3337889.00	0.3	-

43	385569.03	3337889.75	0.3	-
44	385570.66	3337889.90	0.3	-
45	385583.82	3337895.01	0.3	-
46	385597.19	3337900.20	0.3	-
47	385588.76	3337920.05	0.3	-
48	385579.41	3337921.93	0.3	-
49	385574.46	3337922.92	0.3	-
50	385540.26	3337923.30	0.3	-
51	385540.47	3337925.96	0.3	-
52	385503.96	3337928.75	0.3	-
53	385503.79	3337926.19	0.3	-
54	385503.63	3337923.71	0.3	-
55	385501.14	3337923.74	0.3	-
56	385490.44	3337925.61	0.3	-
57	385488.79	3337925.90	0.3	-
1	385487.10	3337926.20	0.3	-

3. Сведения о характерных точках части (частей) границы объекта

Обозначение характерных точек части границы	Координаты, м		Метод определения координат и средняя квадратическая погрешность положения характерной точки (Mt), м	Описание обозначения точки
	X	Y		
1	2	3	4	5

ОПИСАНИЕ МЕСТОПОЛОЖЕНИЯ ГРАНИЦ ЗОНЫ ОБЪЕКТОВ И СООРУЖЕНИЙ ФИЗИЧЕСКОЙ КУЛЬТУРЫ И СПОРТА (РЗ-505) (наименование объекта)						
Сведения о местоположении измененных (уточненных) границ объекта						
1. Система координат <u>МСК-38, зона 3</u>						
2. Сведения о характерных точках границ объекта						
Обозначение характерных точек границ	Существующие координаты, м		Измененные (уточненные) координаты, м		Метод определения координат и средняя квадратическая погрешность положения характерной точки (Mt), м	Описание обозначения точки
	X	Y	X	Y		
1	2	3	4	5	6	7
1			385487.10	3337926.20		
2			385486.72	3337926.26		
3			385486.38	3337926.32		
4			385472.78	3337926.37		
5			385474.44	3337919.63		
6			385472.98	3337886.97		
7			385481.40	3337864.37		
8			385482.76	3337860.73		
9			385486.94	3337849.53		
10			385499.02	3337822.89		
11			385511.06	3337796.33		
12			385519.67	3337777.22		
13			385532.27	3337782.74		
14			385543.61	3337787.70		
15			385543.97	3337787.86		
16			385564.24	3337796.73		
17			385562.55	3337800.46		
18			385579.54	3337808.03		
19			385585.29	3337810.60		
20			385585.04	3337811.22		
21			385584.46	3337812.59		
22			385583.37	3337814.59		
23			385583.59	3337814.97		
24			385580.27	3337822.90		
25			385579.52	3337824.69		

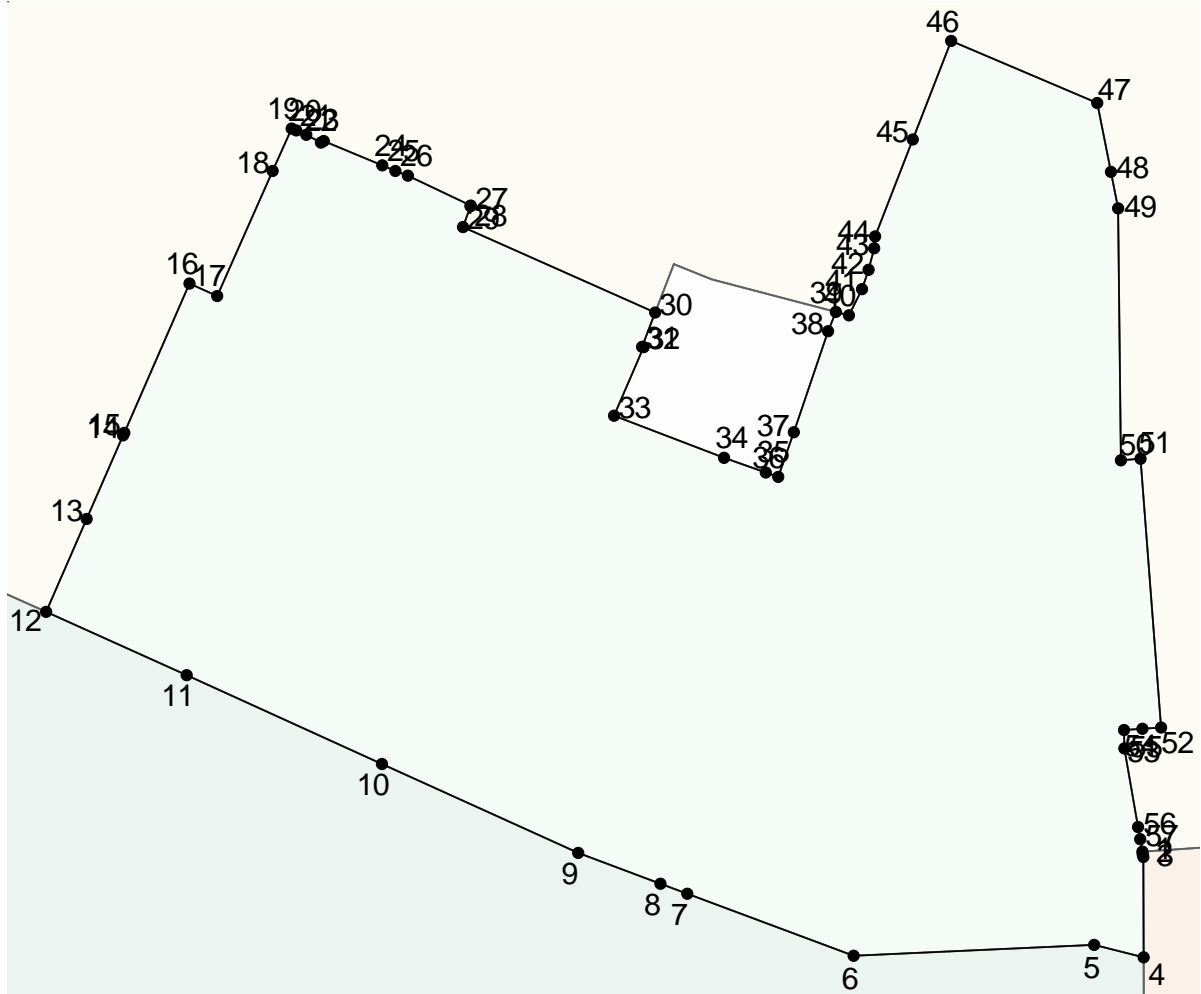
26			385578.90	3337826.39		
27			385574.84	3337834.94		
28			385574.76	3337834.90		
29			385571.93	3337833.89		
30			385560.30	3337860.01		
31			385555.66	3337858.21		
32			385555.59	3337858.42		
33			385546.31	3337854.43		
34			385540.59	3337869.35		
35			385538.59	3337875.04		
36			385538.01	3337876.71		
37			385544.07	3337878.83		
38			385557.76	3337883.49		
39			385560.40	3337884.56		
40			385559.94	3337886.32		
41			385563.50	3337888.09		
42			385566.09	3337889.00		
43			385569.03	3337889.75		
44			385570.66	3337889.90		
45			385583.82	3337895.01		
46			385597.19	3337900.20		
47			385588.76	3337920.05		
48			385579.41	3337921.93		
49			385574.46	3337922.92		
50			385540.26	3337923.30		
51			385540.47	3337925.96		
52			385503.96	3337928.75		
53			385503.79	3337926.19		
54			385503.63	3337923.71		
55			385501.14	3337923.74		
56			385490.44	3337925.61		
57			385488.79	3337925.90		
1			385487.10	3337926.20		

3. Сведения о характерных точках части (частей) границы объекта

Обозначение характерных точек части границ	Существующие координаты, м		Измененные (уточненные) координаты, м		Метод определения координат и средняя квадратическая погрешность положения характерной точки (Mt), м	Описание обозначения точки
	X	Y	X	Y		
1	2	3	4	5	6	7

ОПИСАНИЕ МЕСТОПОЛОЖЕНИЯ ГРАНИЦ
ЗОНЫ ОБЪЕКТОВ И СООРУЖЕНИЙ ФИЗИЧЕСКОЙ КУЛЬТУРЫ И СПОРТА (РЗ-505)
(наименование объекта)

План границ объекта



Масштаб 1: 1000

Используемые условные знаки и обозначения:

Подпись _____ Дата "___" _____ г.

Место для оттиска печати (при наличии) лица, составившего описание местоположения

границ объекта

Лист N 190

ОПИСАНИЕ МЕСТОПОЛОЖЕНИЯ ГРАНИЦ
ЗОНЫ ОБЪЕКТОВ И СООРУЖЕНИЙ ФИЗИЧЕСКОЙ КУЛЬТУРЫ И СПОРТА (РЗ-505)
 (наименование объекта местоположение границ, которого описано
 (далее - объект)

Сведения об объекте

N п/п	Характеристики объекта	Описание характеристик
1	2	3
1	Местоположение объекта	Российская Федерация, Иркутская область, город Иркутск
2	Площадь объекта +/- величина погрешности определения площади (P +/- Дельта P)	10911+/- 0
3	Иные характеристики объекта	ПЭ П-03-09

**ОПИСАНИЕ МЕСТОПОЛОЖЕНИЯ ГРАНИЦ
ЗОНЫ ОБЪЕКТОВ И СООРУЖЕНИЙ ФИЗИЧЕСКОЙ КУЛЬТУРЫ И СПОРТА (РЗ-505)
(наименование объекта)**

Сведения о местоположении границ объекта

1. Система координат МСК-38, зона 3

2. Сведения о характерных точках границ объекта

Обозначение характерных точек границ	Координаты, м		Метод определения координат и средняя квадратическая погрешность положения характерной точки (Mt), м	Описание обозначения точки
	X	Y		
1	2	3	4	5
1	385273.66	3337655.44	0.3	-
2	385253.23	3337678.85	0.3	-
3	385187.49	3337826.04	0.3	-
4	385160.80	3337821.75	0.3	-
5	385150.93	3337820.16	0.3	-
6	385162.89	3337774.11	0.3	-
7	385167.14	3337752.48	0.3	-
8	385173.79	3337729.56	0.3	-
9	385180.13	3337707.71	0.3	-
10	385196.98	3337653.51	0.3	-
11	385206.14	3337631.67	0.3	-
12	385214.17	3337620.34	0.3	-
13	385279.75	3337648.49	0.3	-
1	385273.66	3337655.44	0.3	-

3. Сведения о характерных точках части (частей) границы объекта

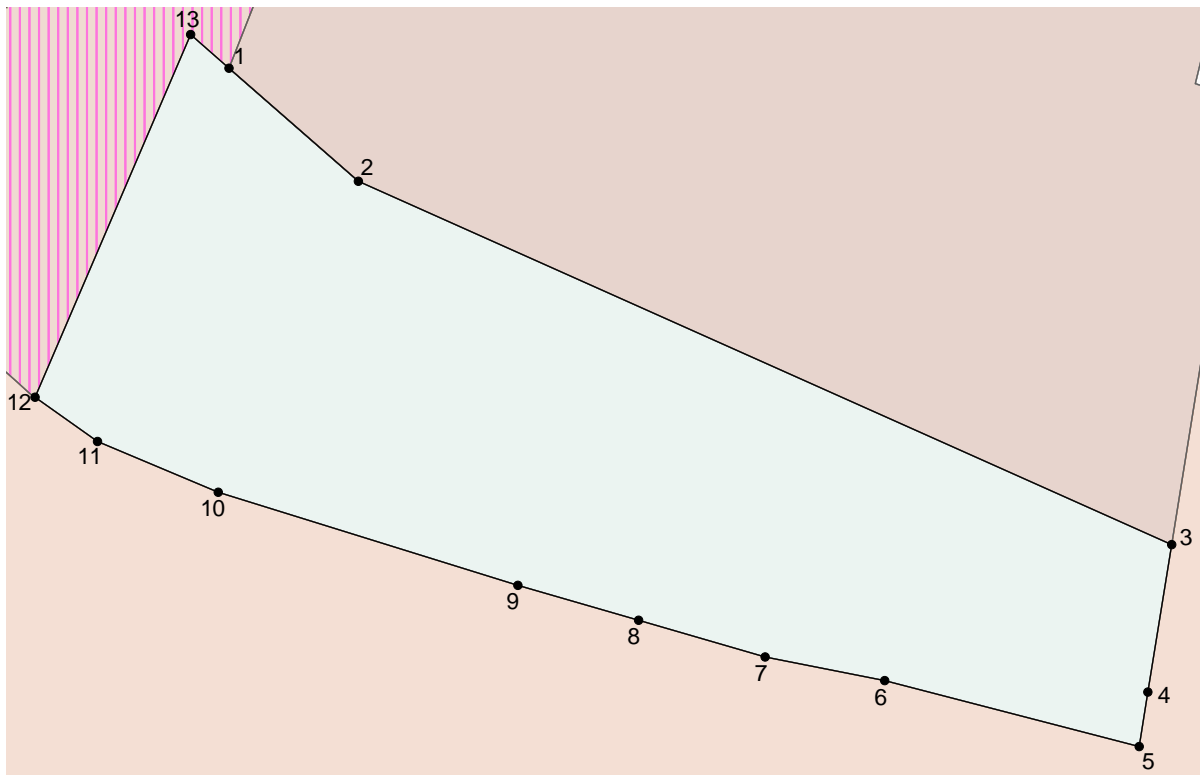
Обозначение характерных точек части границы	Координаты, м		Метод определения координат и средняя квадратическая погрешность положения характерной точки (Mt), м	Описание обозначения точки
	X	Y		
1	2	3	4	5

ОПИСАНИЕ МЕСТОПОЛОЖЕНИЯ ГРАНИЦ ЗОНЫ ОБЪЕКТОВ И СООРУЖЕНИЙ ФИЗИЧЕСКОЙ КУЛЬТУРЫ И СПОРТА (РЗ-505) (наименование объекта)						
Сведения о местоположении измененных (уточненных) границ объекта						
1. Система координат <u>МСК-38, зона 3</u>						
2. Сведения о характерных точках границ объекта						
Обозначение характерных точек границ	Существующие координаты, м		Измененные (уточненные) координаты, м		Метод определения координат и средняя квадратическая погрешность положения характерной точки (Mt), м	Описание обозначения точки
	X	Y	X	Y		
1	2	3	4	5	6	7
1			385273.66	3337655.44		
2			385253.23	3337678.85		
3			385187.49	3337826.04		
4			385160.80	3337821.75		
5			385150.93	3337820.16		
6			385162.89	3337774.11		
7			385167.14	3337752.48		
8			385173.79	3337729.56		
9			385180.13	3337707.71		
10			385196.98	3337653.51		
11			385206.14	3337631.67		
12			385214.17	3337620.34		
13			385279.75	3337648.49		
1			385273.66	3337655.44		
3. Сведения о характерных точках части (частей) границы объекта						
Обозначение характерных точек части границ	Существующие координаты, м		Измененные (уточненные) координаты, м		Метод определения координат и средняя квадратическая погрешность положения характерной	Описание обозначения точки
	X	Y	X	Y		

					точки (Mt), м	
1	2	3	4	5	6	7

ОПИСАНИЕ МЕСТОПОЛОЖЕНИЯ ГРАНИЦ
ЗОНЫ ОБЪЕКТОВ И СООРУЖЕНИЙ ФИЗИЧЕСКОЙ КУЛЬТУРЫ И СПОРТА (РЗ-505)
(наименование объекта)

План границ объекта

Масштаб 1: 1000

Используемые условные знаки и обозначения:

Подпись _____ Дата " __ " _____ г.

Место для оттиска печати (при наличии) лица, составившего описание местоположения границ объекта

ЗОНЫ ЗАСТРОЙКИ МАЛОЭТАЖНЫМИ МНОГОКВАРТИРНЫМИ ЖИЛЫМИ ДОМАМИ (ДО 4 ЭТ.) (ЖЗ-102) (наименование объекта местоположение границ, которого описано (далее - объект)		
Сведения об объекте		
N п/п	Характеристики объекта	Описание характеристик
1	2	3
1	Местоположение объекта	Российская Федерация, Иркутская область, город Иркутск
2	Площадь объекта +/- величина погрешности определения площади (P +/- Дельта P)	6171+/- 0
3	Иные характеристики объекта	ПЭ П-03-10

ОПИСАНИЕ МЕСТОПОЛОЖЕНИЯ ГРАНИЦ ЗОНЫ ЗАСТРОЙКИ МАЛОЭТАЖНЫМИ МНОГОКВАРТИРНЫМИ ЖИЛЫМИ ДОМАМИ (ДО 4 ЭТ.) (ЖЗ-102) (наименование объекта)				
Сведения о местоположении границ объекта				
1. Система координат <u>МСК-38, зона 3</u>				
2. Сведения о характерных точках границ объекта				
Обозначение характерных точек границ	Координаты, м		Метод определения координат и средняя квадратическая погрешность положения характерной точки (Mt), м	Описание обозначения точки
	X	Y		
1	2	3	4	5
1	385984.41	3339906.39	0.3	-
2	385982.76	3339870.36	0.3	-
3	385980.47	3339836.40	0.3	-
4	385980.26	3339833.17	0.3	-
5	385980.19	3339832.09	0.3	-
6	385980.11	3339830.99	0.3	-
7	385980.04	3339830.08	0.3	-
8	386061.67	3339827.64	0.3	-
9	386065.66	3339902.78	0.3	-
10	386048.56	3339903.64	0.3	-
11	386016.83	3339905.13	0.3	-
12	386000.74	3339905.67	0.3	-
13	385991.88	3339906.06	0.3	-
14	385986.74	3339906.29	0.3	-
1	385984.41	3339906.39	0.3	-

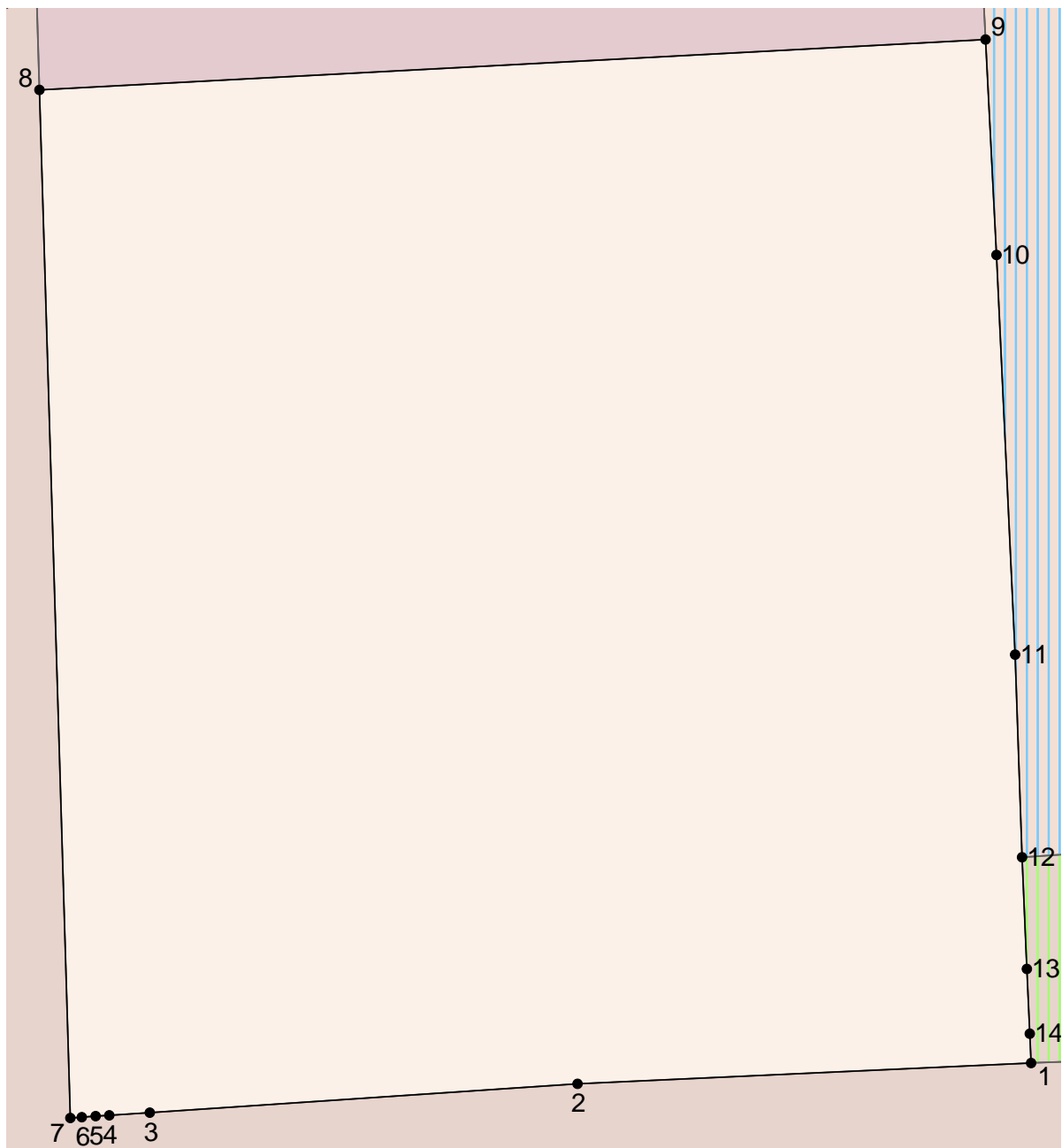
3. Сведения о характерных точках части (частей) границы объекта				
Обозначение характерных точек части границы	Координаты, м		Метод определения координат и средняя квадратическая погрешность положения характерной точки (Mt), м	Описание обозначения точки
	X	Y		
1	2	3	4	5

ОПИСАНИЕ МЕСТОПОЛОЖЕНИЯ ГРАНИЦ ЗОНЫ ЗАСТРОЙКИ МАЛОЭТАЖНЫМИ МНОГОКВАРТИРНЫМИ ЖИЛЫМИ ДОМАМИ (ДО 4 ЭТ.) (ЖЗ-102) (наименование объекта)						
Сведения о местоположении измененных (уточненных) границ объекта						
1. Система координат <u>МСК-38, зона 3</u>						
2. Сведения о характерных точках границ объекта						
Обозначение характерных точек границ	Существующие координаты, м		Измененные (уточненные) координаты, м		Метод определения координат и средняя квадратическая погрешность положения характерной точки (Mt), м	Описание обозначения точки
	X	Y	X	Y		
1	2	3	4	5	6	7
1			385984.41	3339906.39		
2			385982.76	3339870.36		
3			385980.47	3339836.40		
4			385980.26	3339833.17		
5			385980.19	3339832.09		
6			385980.11	3339830.99		
7			385980.04	3339830.08		
8			386061.67	3339827.64		
9			386065.66	3339902.78		
10			386048.56	3339903.64		
11			386016.83	3339905.13		
12			386000.74	3339905.67		
13			385991.88	3339906.06		
14			385986.74	3339906.29		
1			385984.41	3339906.39		
3. Сведения о характерных точках части (частей) границы объекта						
Обозначение характерных точек части границ	Существующие координаты, м		Измененные (уточненные) координаты, м		Метод определения координат и средняя квадратическая погрешность	Описание обозначения точки
	X	Y	X	Y		

					положения характерной точки (Mt), м	
1	2	3	4	5	6	7

ОПИСАНИЕ МЕСТОПОЛОЖЕНИЯ ГРАНИЦ
ЗОНЫ ЗАСТРОЙКИ МАЛОЭТАЖНЫМИ МНОГОКВАРТИРНЫМИ ЖИЛЫМИ ДОМАМИ (ДО 4 ЭТ.)
(ЖЗ-102)
(наименование объекта)

План границ объекта



Масштаб 1: 500

Используемые условные знаки и обозначения:

Подпись _____ Дата " __ " _____ г.

Место для оттиска печати (при наличии) лица, составившего описание местоположения границ объекта

Лист N 202

ОПИСАНИЕ МЕСТОПОЛОЖЕНИЯ ГРАНИЦ
ЗОНЫ ЗАСТРОЙКИ СРЕДНЕЭТАЖНЫМИ ЖИЛЫМИ ДОМАМИ (5-8 ЭТ.) (ЖЗ-103)
 (наименование объекта местоположение границ, которого описано
 (далее - объект)

Сведения об объекте

N п/п	Характеристики объекта	Описание характеристик
1	2	3
1	Местоположение объекта	Российская Федерация, Иркутская область, город Иркутск
2	Площадь объекта +/- величина погрешности определения площади (Р +/- Дельта Р)	23169+/- 0
3	Иные характеристики объекта	ПЭ П-03-10

**ОПИСАНИЕ МЕСТОПОЛОЖЕНИЯ ГРАНИЦ
ЗОНЫ ЗАСТРОЙКИ СРЕДНЕЭТАЖНЫМИ ЖИЛЫМИ ДОМАМИ (5-8 ЭТ.) (ЖЗ-103)
(наименование объекта)**

Сведения о местоположении границ объекта

1. Система координат МСК-38, зона 3

2. Сведения о характерных точках границ объекта

Обозначение характерных точек границ	Координаты, м		Метод определения координат и средняя квадратическая погрешность положения характерной точки (Mt), м	Описание обозначения точки
	X	Y		
1	2	3	4	5
1	385624.56	3339937.65	0.3	Деревянный колышек
1	385624.56	3339937.65	0.3	Деревянный колышек
2	385638.13	3339936.80	0.3	Деревянный колышек
3	385676.29	3339934.41	0.3	Деревянный колышек
4	385733.01	3339930.83	0.3	Деревянный колышек
5	385782.86	3339927.70	0.3	Деревянный колышек
6	385794.33	3339929.03	0.3	Деревянный колышек
7	385809.84	3339930.83	0.3	Деревянный колышек
8	385812.18	3339968.62	0.3	Деревянный колышек
9	385814.90	3340012.71	0.3	Деревянный колышек

10	385817.59	3340056.35	0.3	Деревянный колышек
11	385817.82	3340060.01	0.3	Деревянный колышек
12	385805.37	3340058.99	0.3	Деревянный колышек
13	385804.69	3340058.93	0.3	Деревянный колышек
14	385800.06	3340058.87	0.3	Деревянный колышек
15	385791.55	3340059.87	0.3	Деревянный колышек
16	385790.09	3340052.14	0.3	Деревянный колышек
17	385789.81	3340050.63	0.3	Деревянный колышек
18	385782.18	3340051.13	0.3	Деревянный колышек
19	385774.30	3340051.65	0.3	Деревянный колышек
20	385733.12	3340054.39	0.3	Деревянный колышек
21	385702.74	3340056.40	0.3	Деревянный колышек
22	385685.72	3340058.69	0.3	Деревянный колышек
23	385676.84	3340059.26	0.3	Деревянный колышек
24	385646.34	3340061.22	0.3	Деревянный колышек
25	385631.51	3340062.17	0.3	Деревянный колышек
26	385631.25	3340057.44	0.3	Деревянный колышек
27	385628.01	3339999.06	0.3	Деревянный

				колышек
28	385627.15	3339983.55	0.3	Деревянный колышек
29	385626.97	3339980.20	0.3	Деревянный колышек
30	385626.85	3339978.15	0.3	Деревянный колышек
31	385624.99	3339944.60	0.3	Деревянный колышек
1	385624.56	3339937.65	0.3	Деревянный колышек
3. Сведения о характерных точках части (частей) границы объекта				
Обозначение характерных точек части границы	Координаты, м		Метод определения координат и средняя квадратическая погрешность положения характерной точки (Mt), м	Описание обозначения точки
	X	Y		
1	2	3	4	5

ОПИСАНИЕ МЕСТОПОЛОЖЕНИЯ ГРАНИЦ ЗОНЫ ЗАСТРОЙКИ СРЕДНЕЭТАЖНЫМИ ЖИЛЫМИ ДОМАМИ (5-8 ЭТ.) (ЖЗ-103) (наименование объекта)						
Сведения о местоположении измененных (уточненных) границ объекта						
1. Система координат <u>МСК-38, зона 3</u>						
2. Сведения о характерных точках границ объекта						
Обозначение характерных точек границ	Существующие координаты, м		Измененные (уточненные) координаты, м		Метод определения координат и средняя квадратическая погрешность положения характерной точки (Mt), м	Описание обозначения точки
	X	Y	X	Y		
1	2	3	4	5	6	7
1			385624.56	3339937.65		
1			385624.56	3339937.65		
2			385638.13	3339936.80		
3			385676.29	3339934.41		
4			385733.01	3339930.83		
5			385782.86	3339927.70		
6			385794.33	3339929.03		
7			385809.84	3339930.83		
8			385812.18	3339968.62		
9			385814.90	3340012.71		
10			385817.59	3340056.35		
11			385817.82	3340060.01		
12			385805.37	3340058.99		
13			385804.69	3340058.93		
14			385800.06	3340058.87		
15			385791.55	3340059.87		
16			385790.09	3340052.14		
17			385789.81	3340050.63		
18			385782.18	3340051.13		
19			385774.30	3340051.65		
20			385733.12	3340054.39		
21			385702.74	3340056.40		
22			385685.72	3340058.69		
23			385676.84	3340059.26		
24			385646.34	3340061.22		

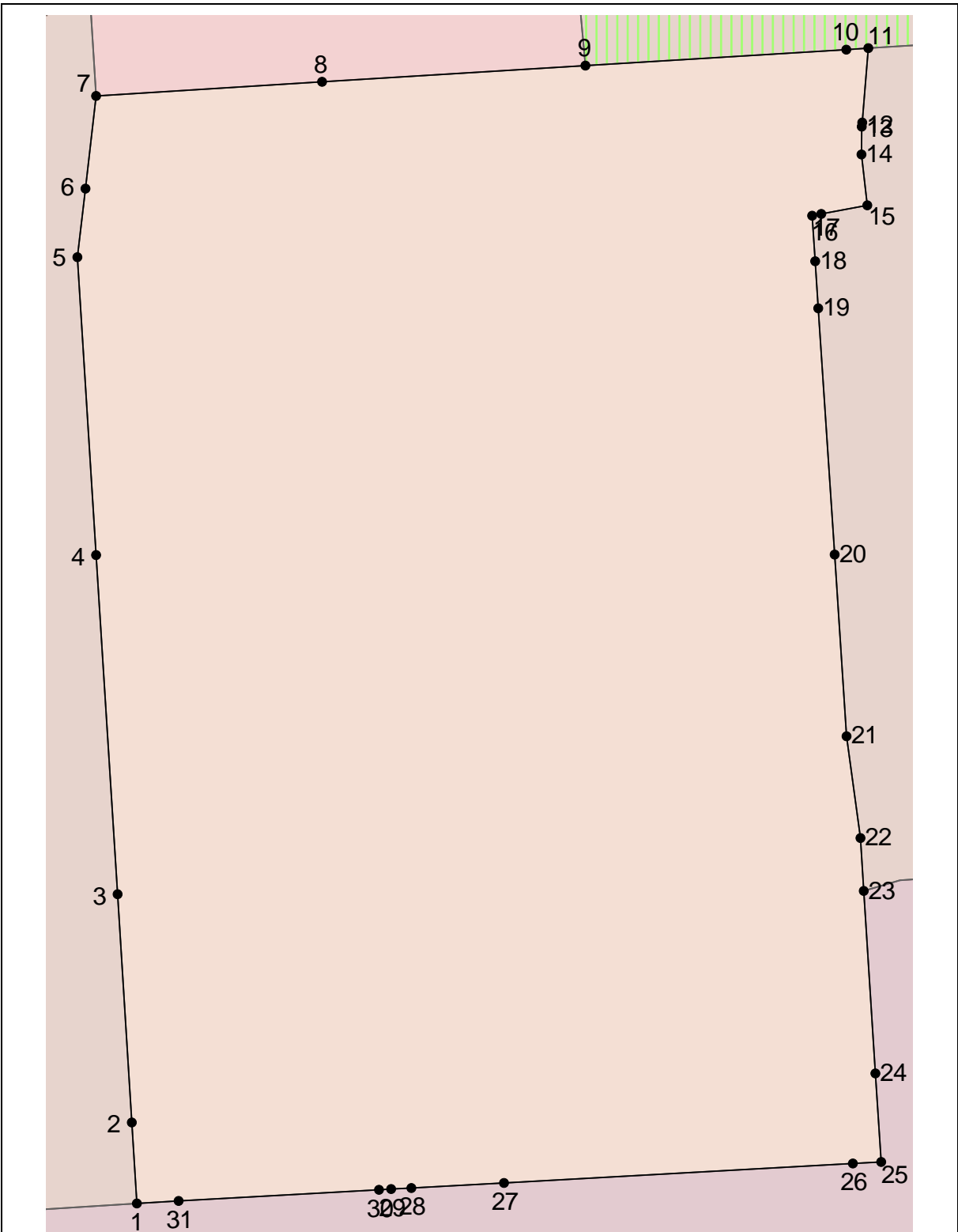
25			385631.51	3340062.17		
26			385631.25	3340057.44		
27			385628.01	3339999.06		
28			385627.15	3339983.55		
29			385626.97	3339980.20		
30			385626.85	3339978.15		
31			385624.99	3339944.60		
1			385624.56	3339937.65		

3. Сведения о характерных точках части (частей) границы объекта

Обозначение характерных точек части границ	Существующие координаты, м		Измененные (уточненные) координаты, м		Метод определения координат и средняя квадратическая погрешность положения характерной точки (Mt), м	Описание обозначения точки
	X	Y	X	Y		
1	2	3	4	5	6	7

ОПИСАНИЕ МЕСТОПОЛОЖЕНИЯ ГРАНИЦ
ЗОНЫ ЗАСТРОЙКИ СРЕДНЕЭТАЖНЫМИ ЖИЛЫМИ ДОМАМИ (5-8 ЭТ.) (ЖЗ-103)
(наименование объекта)

План границ объекта



Масштаб 1: 1000

Используемые условные знаки и обозначения:

Подпись _____ Дата " _ " _____ г.

Место для оттиска печати (при наличии) лица, составившего описание местоположения границ объекта

Лист N 210

ОПИСАНИЕ МЕСТОПОЛОЖЕНИЯ ГРАНИЦ
ЗОНЫ ЗАСТРОЙКИ МНОГОЭТАЖНЫМИ ЖИЛЫМИ ДОМАМИ (9 ЭТ. И БОЛЕЕ) (ЖЗ-104)
 (наименование объекта местоположение границ, которого описано
 (далее - объект)

Сведения об объекте

N п/п	Характеристики объекта	Описание характеристик
1	2	3
1	Местоположение объекта	Российская Федерация, Иркутская область, город Иркутск
2	Площадь объекта +/- величина погрешности определения площади (Р +/- Дельта Р)	20404 +/- 0
3	Иные характеристики объекта	ПЭ П-03-10

ОПИСАНИЕ МЕСТОПОЛОЖЕНИЯ ГРАНИЦ ЗОНЫ ЗАСТРОЙКИ МНОГОЭТАЖНЫМИ ЖИЛЫМИ ДОМАМИ (9 ЭТ. И БОЛЕЕ) (ЖЗ-104) (наименование объекта)				
Сведения о местоположении границ объекта				
1. Система координат <u>МСК-38, зона 3</u>				
2. Сведения о характерных точках границ объекта				
Обозначение характерных точек границ	Координаты, м		Метод определения координат и средняя квадратическая погрешность положения характерной точки (Mt), м	Описание обозначения точки
	X	Y		
1	2	3	4	5
1	385687.87	3340208.25	0.3	-
1	385687.87	3340208.25	0.3	-
2	385687.20	3340196.57	0.3	-
3	385685.60	3340169.19	0.3	-
4	385685.35	3340165.64	0.3	-
5	385684.25	3340149.77	0.3	-
6	385683.95	3340145.36	0.3	-
7	385683.79	3340143.07	0.3	-
8	385683.01	3340131.31	0.3	-
9	385681.28	3340104.99	0.3	-
10	385680.28	3340089.94	0.3	-
11	385678.65	3340065.33	0.3	-
12	385676.84	3340059.26	0.3	-
13	385685.72	3340058.69	0.3	-
14	385702.74	3340056.40	0.3	-

15	385733.12	3340054.39	0.3	-
16	385774.30	3340051.65	0.3	-
17	385782.18	3340051.13	0.3	-
18	385789.81	3340050.63	0.3	-
19	385790.09	3340052.14	0.3	-
20	385791.55	3340059.87	0.3	-
21	385800.06	3340058.87	0.3	-
22	385804.69	3340058.93	0.3	-
23	385805.37	3340058.99	0.3	-
24	385817.82	3340060.01	0.3	-
25	385818.75	3340075.15	0.3	-
26	385824.43	3340167.42	0.3	-
27	385829.26	3340193.28	0.3	-
27	385829.26	3340193.28	0.3	-
28	385829.60	3340195.81	0.3	-
28	385829.60	3340195.81	0.3	-
29	385817.78	3340196.69	0.3	-
30	385809.03	3340197.34	0.3	-
31	385801.72	3340197.88	0.3	-
32	385764.07	3340200.68	0.3	-
33	385750.54	3340201.69	0.3	-
34	385741.10	3340202.45	0.3	-
35	385736.21	3340202.98	0.3	-
36	385731.77	3340203.47	0.3	-
37	385707.31	3340206.14	0.3	-
1	385687.87	3340208.25	0.3	-

3. Сведения о характерных точках части (частей) границы объекта

Обозначение характерных точек части границы	Координаты, м		Метод определения координат и средняя квадратическая погрешность положения характерной точки (Mt), м	Описание обозначения точки
	X	Y		
1	2	3	4	5

ОПИСАНИЕ МЕСТОПОЛОЖЕНИЯ ГРАНИЦ ЗОНЫ ЗАСТРОЙКИ МНОГОЭТАЖНЫМИ ЖИЛЫМИ ДОМАМИ (9 ЭТ. И БОЛЕЕ) (ЖЗ-104) (наименование объекта)						
Сведения о местоположении измененных (уточненных) границ объекта						
1. Система координат <u>МСК-38, зона 3</u>						
2. Сведения о характерных точках границ объекта						
Обозначение характерных точек границ	Существующие координаты, м		Измененные (уточненные) координаты, м		Метод определения координат и средняя квадратическая погрешность положения характерной точки (Mt), м	Описание обозначения точки
	X	Y	X	Y		
1	2	3	4	5	6	7
1			385687.87	3340208.25		
1			385687.87	3340208.25		
2			385687.20	3340196.57		
3			385685.60	3340169.19		
4			385685.35	3340165.64		
5			385684.25	3340149.77		
6			385683.95	3340145.36		
7			385683.79	3340143.07		
8			385683.01	3340131.31		
9			385681.28	3340104.99		
10			385680.28	3340089.94		
11			385678.65	3340065.33		
12			385676.84	3340059.26		
13			385685.72	3340058.69		
14			385702.74	3340056.40		
15			385733.12	3340054.39		
16			385774.30	3340051.65		
17			385782.18	3340051.13		
18			385789.81	3340050.63		
19			385790.09	3340052.14		
20			385791.55	3340059.87		
21			385800.06	3340058.87		
22			385804.69	3340058.93		
23			385805.37	3340058.99		
24			385817.82	3340060.01		

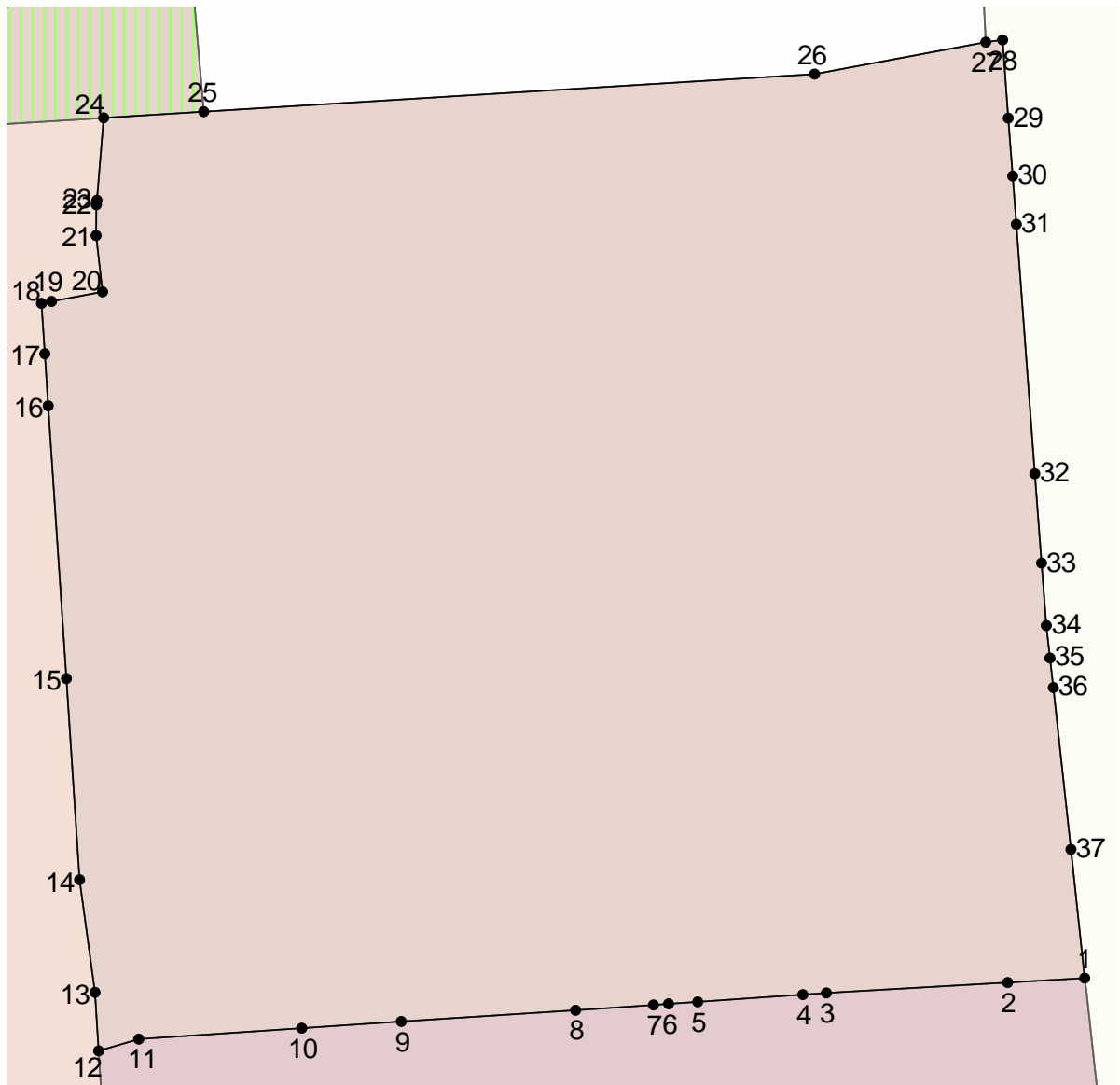
25			385818.75	3340075.15		
26			385824.43	3340167.42		
27			385829.26	3340193.28		
27			385829.26	3340193.28		
28			385829.60	3340195.81		
28			385829.60	3340195.81		
29			385817.78	3340196.69		
30			385809.03	3340197.34		
31			385801.72	3340197.88		
32			385764.07	3340200.68		
33			385750.54	3340201.69		
34			385741.10	3340202.45		
35			385736.21	3340202.98		
36			385731.77	3340203.47		
37			385707.31	3340206.14		
1			385687.87	3340208.25		

3. Сведения о характерных точках части (частей) границы объекта

Обозначение характерных точек части границ	Существующие координаты, м		Измененные (уточненные) координаты, м		Метод определения координат и средняя квадратическая погрешность положения характерной точки (Mt), м	Описание обозначения точки
	X	Y	X	Y		
1	2	3	4	5	6	7

ОПИСАНИЕ МЕСТОПОЛОЖЕНИЯ ГРАНИЦ
ЗОНЫ ЗАСТРОЙКИ МНОГОЭТАЖНЫМИ ЖИЛЫМИ ДОМАМИ (9 ЭТ. И БОЛЕЕ) (ЖЗ-104)
(наименование объекта)

План границ объекта



Масштаб 1: 1000

Используемые условные знаки и обозначения:

Подпись _____ Дата " _ " _____ г.

Место для оттиска печати (при наличии) лица, составившего описание местоположения границ объекта

Лист N 217

**ОПИСАНИЕ МЕСТОПОЛОЖЕНИЯ ГРАНИЦ
ЗОНЫ ЗАСТРОЙКИ МНОГОЭТАЖНЫМИ ЖИЛЫМИ ДОМАМИ (9 ЭТ. И БОЛЕЕ) (ЖЗ-104)**
(наименование объекта местоположение границ, которого описано
(далее - объект)

Сведения об объекте

N п/п	Характеристики объекта	Описание характеристик
1	2	3
1	Местоположение объекта	Российская Федерация, Иркутская область, город Иркутск
2	Площадь объекта +/- величина погрешности определения площади (Р +/- Дельта Р)	480703+/- 0
3	Иные характеристики объекта	ПЭ П-03-10

ОПИСАНИЕ МЕСТОПОЛОЖЕНИЯ ГРАНИЦ ЗОНЫ ЗАСТРОЙКИ МНОГОЭТАЖНЫМИ ЖИЛЫМИ ДОМАМИ (9 ЭТ. И БОЛЕЕ) (ЖЗ-104) (наименование объекта)				
Сведения о местоположении границ объекта				
1. Система координат <u>МСК-38, зона 3</u>				
2. Сведения о характерных точках границ объекта				
Обозначение характерных точек границ	Координаты, м		Метод определения координат и средняя квадратическая погрешность положения характерной точки (Mt), м	Описание обозначения точки
	X	Y		
1	2	3	4	5
1	385873.28	3339165.02	0.3	-
2	385936.73	3339163.04	0.3	-
3	385936.80	3339163.04	0.3	-
4	386010.43	3339162.52	0.3	-
5	386011.28	3339170.21	0.3	-
6	386019.06	3339241.16	0.3	-
7	386033.42	3339303.50	0.3	-
8	386036.25	3339332.84	0.3	-
9	386114.02	3339337.15	0.3	-
10	386138.98	3339338.52	0.3	-
11	386138.89	3339342.48	0.3	-
12	386138.03	3339378.93	0.3	-
13	386137.06	3339420.08	0.3	-
14	386136.10	3339460.60	0.3	-
15	386135.02	3339505.76	0.3	-

16	386134.73	3339518.07	0.3	-
17	386134.80	3339519.07	0.3	-
18	386135.26	3339525.76	0.3	-
19	386136.22	3339539.90	0.3	-
20	386140.21	3339598.43	0.3	-
21	386142.15	3339626.86	0.3	-
22	386143.91	3339652.69	0.3	-
23	386144.09	3339655.38	0.3	-
24	386144.77	3339665.31	0.3	-
25	386150.34	3339747.00	0.3	-
26	386168.51	3339748.33	0.3	-
27	386171.47	3339822.68	0.3	-
28	386154.74	3339823.74	0.3	-
29	386142.65	3339825.22	0.3	-
30	386129.20	3339825.63	0.3	-
31	386061.67	3339827.64	0.3	-
32	385980.04	3339830.08	0.3	-
33	385980.11	3339830.99	0.3	-
34	385980.19	3339832.09	0.3	-
35	385980.26	3339833.17	0.3	-
36	385980.47	3339836.40	0.3	-
37	385982.76	3339870.36	0.3	-
38	385984.41	3339906.39	0.3	-
39	385984.42	3339906.74	0.3	-
40	385984.55	3339910.35	0.3	-
41	385982.05	3339915.00	0.3	-
42	385978.87	3339917.16	0.3	-

43	385978.83	3339917.19	0.3	-
44	385977.42	3339918.14	0.3	-
45	385974.95	3339919.83	0.3	-
46	385974.04	3339920.46	0.3	-
47	385938.63	3339922.69	0.3	-
48	385860.47	3339927.62	0.3	-
49	385829.49	3339929.58	0.3	-
50	385809.84	3339930.83	0.3	-
51	385794.33	3339929.03	0.3	-
52	385782.86	3339927.70	0.3	-
53	385733.01	3339930.83	0.3	-
54	385676.29	3339934.41	0.3	-
55	385638.13	3339936.80	0.3	-
56	385624.56	3339937.65	0.3	-
57	385620.42	3339871.63	0.3	-
58	385618.75	3339845.14	0.3	-
59	385618.55	3339841.81	0.3	-
60	385631.75	3339840.88	0.3	-
61	385638.00	3339840.44	0.3	-
62	385642.22	3339840.14	0.3	-
63	385642.19	3339839.79	0.3	-
64	385660.01	3339838.48	0.3	-
65	385662.90	3339841.60	0.3	-
66	385679.78	3339840.18	0.3	-
67	385682.83	3339837.12	0.3	-
68	385682.10	3339830.64	0.3	-
69	385680.93	3339830.78	0.3	-

70	385679.34	3339817.75	0.3	-
71	385689.49	3339817.14	0.3	-
72	385694.85	3339816.79	0.3	-
73	385695.80	3339820.17	0.3	-
74	385703.36	3339820.31	0.3	-
75	385710.86	3339821.83	0.3	-
76	385743.06	3339819.51	0.3	-
77	385742.29	3339813.13	0.3	-
78	385741.74	3339796.71	0.3	-
79	385742.69	3339796.40	0.3	-
80	385740.92	3339764.40	0.3	-
81	385740.12	3339764.43	0.3	-
82	385723.86	3339765.72	0.3	-
83	385723.85	3339765.60	0.3	-
84	385707.14	3339766.78	0.3	-
85	385680.65	3339768.67	0.3	-
86	385632.84	3339771.98	0.3	-
87	385632.86	3339772.52	0.3	-
88	385631.93	3339772.03	0.3	-
89	385614.24	3339773.25	0.3	-
90	385614.17	3339772.21	0.3	-
91	385612.17	3339740.23	0.3	-
92	385589.83	3339741.60	0.3	-
93	385590.80	3339756.13	0.3	-
94	385540.88	3339759.60	0.3	-
95	385534.92	3339760.76	0.3	-
96	385535.52	3339774.27	0.3	-

97	385533.98	3339774.31	0.3	-
98	385534.70	3339782.39	0.3	-
99	385512.72	3339784.30	0.3	-
100	385504.58	3339784.83	0.3	-
101	385498.16	3339785.42	0.3	-
102	385494.48	3339785.97	0.3	-
103	385494.19	3339784.94	0.3	-
104	385486.21	3339785.93	0.3	-
105	385485.99	3339786.77	0.3	-
106	385482.29	3339786.96	0.3	-
107	385482.47	3339794.60	0.3	-
108	385455.97	3339796.87	0.3	-
109	385437.54	3339798.45	0.3	-
110	385426.20	3339768.69	0.3	-
111	385428.55	3339766.83	0.3	-
112	385416.93	3339750.87	0.3	-
113	385405.16	3339734.67	0.3	-
114	385393.57	3339718.41	0.3	-
115	385381.83	3339702.33	0.3	-
116	385406.13	3339684.66	0.3	-
117	385416.81	3339699.19	0.3	-
118	385417.97	3339700.78	0.3	-
119	385434.19	3339689.09	0.3	-
120	385427.36	3339679.50	0.3	-
121	385416.88	3339664.80	0.3	-
122	385401.53	3339642.25	0.3	-
123	385382.84	3339618.76	0.3	-

124	385373.89	3339607.54	0.3	-
125	385364.14	3339595.29	0.3	-
126	385353.96	3339582.50	0.3	-
127	385345.46	3339571.82	0.3	-
128	385348.02	3339569.79	0.3	-
129	385332.41	3339550.11	0.3	-
130	385336.30	3339547.38	0.3	-
131	385355.30	3339532.80	0.3	-
132	385361.82	3339527.80	0.3	-
133	385366.87	3339527.05	0.3	-
134	385377.45	3339518.69	0.3	-
135	385381.11	3339515.81	0.3	-
136	385381.83	3339511.78	0.3	-
137	385375.66	3339505.17	0.3	-
138	385374.30	3339502.48	0.3	-
139	385375.48	3339495.49	0.3	-
140	385376.97	3339493.72	0.3	-
141	385377.88	3339482.02	0.3	-
142	385377.86	3339480.94	0.3	-
143	385378.38	3339474.25	0.3	-
144	385348.47	3339478.77	0.3	-
145	385333.05	3339481.10	0.3	-
146	385331.82	3339481.28	0.3	-
147	385296.52	3339483.66	0.3	-
148	385274.16	3339485.17	0.3	-
149	385272.93	3339485.25	0.3	-
150	385270.04	3339476.92	0.3	-

151	385251.26	3339438.04	0.3	-
152	385235.80	3339438.45	0.3	-
153	385229.37	3339438.63	0.3	-
154	385225.63	3339433.74	0.3	-
155	385212.14	3339416.10	0.3	-
156	385177.18	3339381.04	0.3	-
157	385162.18	3339352.98	0.3	-
158	385161.50	3339351.71	0.3	-
159	385160.31	3339349.48	0.3	-
160	385144.21	3339308.91	0.3	-
161	385141.36	3339282.75	0.3	-
162	385138.88	3339260.03	0.3	-
163	385135.06	3339193.11	0.3	-
164	385137.07	3339164.12	0.3	-
165	385139.37	3339130.97	0.3	-
166	385155.25	3339089.52	0.3	-
167	385163.74	3339070.29	0.3	-
168	385168.47	3339060.16	0.3	-
169	385216.46	3339058.27	0.3	-
170	385252.96	3339002.07	0.3	-
171	385270.77	3338974.63	0.3	-
172	385276.20	3338974.30	0.3	-
173	385284.27	3338973.80	0.3	-
174	385289.71	3338973.46	0.3	-
175	385290.94	3338998.04	0.3	-
176	385291.76	3339014.00	0.3	-
177	385294.15	3339061.21	0.3	-

178	385294.27	3339063.56	0.3	-
179	385294.42	3339066.24	0.3	-
180	385310.51	3339066.02	0.3	-
181	385310.84	3339069.97	0.3	-
182	385311.24	3339073.95	0.3	-
183	385312.79	3339089.91	0.3	-
184	385316.65	3339121.81	0.3	-
185	385341.11	3339119.64	0.3	-
186	385365.95	3339115.91	0.3	-
187	385366.90	3339150.77	0.3	-
188	385431.65	3339153.97	0.3	-
189	385431.39	3339107.45	0.3	-
190	385431.65	3339074.47	0.3	-
191	385447.73	3339072.95	0.3	-
192	385457.40	3339071.98	0.3	-
193	385457.84	3339076.63	0.3	-
194	385471.53	3339075.84	0.3	-
195	385517.44	3339073.18	0.3	-
196	385545.74	3339071.62	0.3	-
197	385550.95	3339071.33	0.3	-
198	385565.66	3339070.52	0.3	-
199	385568.90	3339113.65	0.3	-
200	385569.43	3339120.69	0.3	-
201	385573.54	3339175.61	0.3	-
202	385574.20	3339184.35	0.3	-
203	385581.25	3339278.02	0.3	-
204	385559.03	3339278.62	0.3	-

205	385557.54	3339278.67	0.3	-
206	385508.56	3339280.00	0.3	-
207	385477.67	3339280.84	0.3	-
208	385473.57	3339280.95	0.3	-
209	385443.02	3339281.79	0.3	-
210	385438.08	3339281.92	0.3	-
211	385439.21	3339299.50	0.3	-
212	385441.43	3339334.04	0.3	-
213	385442.42	3339349.32	0.3	-
214	385428.37	3339349.88	0.3	-
215	385415.24	3339350.40	0.3	-
216	385408.16	3339350.92	0.3	-
217	385386.03	3339352.55	0.3	-
218	385388.30	3339395.33	0.3	-
219	385388.78	3339404.48	0.3	-
220	385389.59	3339409.42	0.3	-
221	385418.36	3339408.23	0.3	-
222	385419.06	3339421.29	0.3	-
223	385421.30	3339440.83	0.3	-
224	385423.26	3339457.88	0.3	-
225	385434.56	3339456.42	0.3	-
226	385434.82	3339458.56	0.3	-
227	385423.43	3339459.85	0.3	-
228	385424.09	3339467.58	0.3	-
229	385570.53	3339451.29	0.3	-
230	385593.55	3339448.72	0.3	-
231	385595.72	3339482.54	0.3	-

232	385601.94	3339579.13	0.3	-
233	385605.77	3339638.78	0.3	-
234	385606.43	3339649.01	0.3	-
235	385607.17	3339660.63	0.3	-
236	385624.42	3339659.57	0.3	-
237	385790.35	3339649.37	0.3	-
238	385783.34	3339535.60	0.3	-
239	385774.16	3339386.55	0.3	-
240	385772.25	3339355.60	0.3	-
241	385771.58	3339344.23	0.3	-
242	385771.34	3339340.19	0.3	-
243	385769.09	3339302.27	0.3	-
244	385767.65	3339277.86	0.3	-
245	385767.22	3339270.73	0.3	-
246	385765.02	3339233.52	0.3	-
247	385762.56	3339191.85	0.3	-
248	385761.32	3339170.76	0.3	-
249	385760.98	3339170.83	0.3	-
250	385760.73	3339170.89	0.3	-
251	385679.09	3339176.78	0.3	-
252	385680.56	3339167.29	0.3	-
253	385681.97	3339158.02	0.3	-
254	385679.97	3339144.16	0.3	-
255	385674.88	3339144.89	0.3	-
256	385674.79	3339143.95	0.3	-
257	385669.99	3339143.99	0.3	-
258	385669.77	3339141.70	0.3	-

259	385669.48	3339138.66	0.3	-
260	385669.34	3339137.16	0.3	-
261	385649.10	3339115.46	0.3	-
262	385657.22	3339114.79	0.3	-
263	385663.16	3339114.55	0.3	-
264	385675.74	3339113.67	0.3	-
265	385695.16	3339112.97	0.3	-
266	385693.02	3339123.66	0.3	-
267	385712.09	3339122.29	0.3	-
268	385743.47	3339120.67	0.3	-
269	385745.70	3339120.48	0.3	-
270	385758.30	3339119.83	0.3	-
271	385758.29	3339119.65	0.3	-
272	385758.27	3339119.35	0.3	-
273	385769.93	3339118.31	0.3	-
274	385788.12	3339116.69	0.3	-
275	385802.90	3339115.89	0.3	-
276	385821.54	3339114.90	0.3	-
277	385821.84	3339114.89	0.3	-
278	385821.75	3339113.29	0.3	-
279	385841.07	3339109.39	0.3	-
280	385841.80	3339114.99	0.3	-
281	385842.16	3339120.56	0.3	-
282	385838.64	3339123.34	0.3	-
283	385840.46	3339166.04	0.3	-
284	385846.67	3339165.85	0.3	-
1	385873.28	3339165.02	0.3	-

285	385870.05	3339752.31	0.3	-
286	385837.28	3339753.94	0.3	-
287	385822.72	3339754.67	0.3	-
288	385813.01	3339755.17	0.3	-
289	385813.01	3339755.10	0.3	-
290	385813.00	3339755.17	0.3	-
291	385796.93	3339755.98	0.3	-
292	385800.73	3339817.68	0.3	-
293	385802.24	3339842.14	0.3	-
294	385818.81	3339841.18	0.3	-
295	385818.84	3339841.18	0.3	-
296	385827.86	3339840.66	0.3	-
297	385844.86	3339839.66	0.3	-
298	385844.15	3339827.49	0.3	-
299	385844.15	3339816.71	0.3	-
300	385868.01	3339809.65	0.3	-
301	385874.14	3339807.85	0.3	-
302	385875.94	3339807.31	0.3	-
303	385886.81	3339804.09	0.3	-
304	385905.94	3339803.02	0.3	-
305	385907.15	3339802.96	0.3	-
306	385908.98	3339802.85	0.3	-
307	385933.97	3339801.45	0.3	-
308	385931.57	3339767.54	0.3	-
309	385930.27	3339749.36	0.3	-
310	385900.63	3339751.02	0.3	-
285	385870.05	3339752.31	0.3	-

311	385584.67	3339670.99	0.3	-
312	385578.50	3339671.32	0.3	-
313	385578.63	3339674.32	0.3	-
314	385578.88	3339677.77	0.3	-
315	385581.38	3339677.61	0.3	-
316	385581.62	3339681.01	0.3	-
317	385579.14	3339681.16	0.3	-
318	385579.54	3339686.84	0.3	-
319	385581.93	3339686.70	0.3	-
320	385582.09	3339689.90	0.3	-
321	385579.78	3339690.10	0.3	-
322	385580.95	3339706.16	0.3	-
323	385581.68	3339713.46	0.3	-
324	385582.19	3339717.99	0.3	-
325	385586.35	3339717.84	0.3	-
326	385610.65	3339715.91	0.3	-
327	385607.95	3339673.08	0.3	-
328	385607.74	3339669.78	0.3	-
311	385584.67	3339670.99	0.3	-
329	385457.11	3339714.48	0.3	-
330	385454.58	3339716.42	0.3	-
331	385457.20	3339720.02	0.3	-
332	385441.06	3339732.39	0.3	-
333	385452.70	3339748.33	0.3	-
334	385462.60	3339742.51	0.3	-
335	385477.96	3339741.18	0.3	-
336	385476.00	3339738.67	0.3	-

329	385457.11	3339714.48	0.3	-
3. Сведения о характерных точках части (частей) границы объекта				
Обозначение характерных точек части границы	Координаты, м		Метод определения координат и средняя квадратическая погрешность положения характерной точки (Mt), м	Описание обозначения точки
	X	Y		
1	2	3	4	5

ОПИСАНИЕ МЕСТОПОЛОЖЕНИЯ ГРАНИЦ ЗОНЫ ЗАСТРОЙКИ МНОГОЭТАЖНЫМИ ЖИЛЫМИ ДОМАМИ (9 ЭТ. И БОЛЕЕ) (ЖЗ-104) (наименование объекта)						
Сведения о местоположении измененных (уточненных) границ объекта						
1. Система координат <u>МСК-38, зона 3</u>						
2. Сведения о характерных точках границ объекта						
Обозначение характерных точек границ	Существующие координаты, м		Измененные (уточненные) координаты, м		Метод определения координат и средняя квадратическая погрешность положения характерной точки (Mt), м	Описание обозначения точки
	X	Y	X	Y		
1	2	3	4	5	6	7
1			385873.28	3339165.02		
2			385936.73	3339163.04		
3			385936.80	3339163.04		
4			386010.43	3339162.52		
5			386011.28	3339170.21		
6			386019.06	3339241.16		
7			386033.42	3339303.50		
8			386036.25	3339332.84		
9			386114.02	3339337.15		
10			386138.98	3339338.52		
11			386138.89	3339342.48		
12			386138.03	3339378.93		
13			386137.06	3339420.08		
14			386136.10	3339460.60		
15			386135.02	3339505.76		
16			386134.73	3339518.07		
17			386134.80	3339519.07		
18			386135.26	3339525.76		
19			386136.22	3339539.90		
20			386140.21	3339598.43		
21			386142.15	3339626.86		
22			386143.91	3339652.69		
23			386144.09	3339655.38		
24			386144.77	3339665.31		
25			386150.34	3339747.00		

26		386168.51	3339748.33
27		386171.47	3339822.68
28		386154.74	3339823.74
29		386142.65	3339825.22
30		386129.20	3339825.63
31		386061.67	3339827.64
32		385980.04	3339830.08
33		385980.11	3339830.99
34		385980.19	3339832.09
35		385980.26	3339833.17
36		385980.47	3339836.40
37		385982.76	3339870.36
38		385984.41	3339906.39
39		385984.42	3339906.74
40		385984.55	3339910.35
41		385982.05	3339915.00
42		385978.87	3339917.16
43		385978.83	3339917.19
44		385977.42	3339918.14
45		385974.95	3339919.83
46		385974.04	3339920.46
47		385938.63	3339922.69
48		385860.47	3339927.62
49		385829.49	3339929.58
50		385809.84	3339930.83
51		385794.33	3339929.03
52		385782.86	3339927.70
53		385733.01	3339930.83
54		385676.29	3339934.41
55		385638.13	3339936.80
56		385624.56	3339937.65
57		385620.42	3339871.63
58		385618.75	3339845.14
59		385618.55	3339841.81
60		385631.75	3339840.88
61		385638.00	3339840.44
62		385642.22	3339840.14
63		385642.19	3339839.79
64		385660.01	3339838.48
65		385662.90	3339841.60
66		385679.78	3339840.18
67		385682.83	3339837.12
68		385682.10	3339830.64
69		385680.93	3339830.78
70		385679.34	3339817.75
71		385689.49	3339817.14
72		385694.85	3339816.79
73		385695.80	3339820.17
74		385703.36	3339820.31

75		385710.86	3339821.83
76		385743.06	3339819.51
77		385742.29	3339813.13
78		385741.74	3339796.71
79		385742.69	3339796.40
80		385740.92	3339764.40
81		385740.12	3339764.43
82		385723.86	3339765.72
83		385723.85	3339765.60
84		385707.14	3339766.78
85		385680.65	3339768.67
86		385632.84	3339771.98
87		385632.86	3339772.52
88		385631.93	3339772.03
89		385614.24	3339773.25
90		385614.17	3339772.21
91		385612.17	3339740.23
92		385589.83	3339741.60
93		385590.80	3339756.13
94		385540.88	3339759.60
95		385534.92	3339760.76
96		385535.52	3339774.27
97		385533.98	3339774.31
98		385534.70	3339782.39
99		385512.72	3339784.30
100		385504.58	3339784.83
101		385498.16	3339785.42
102		385494.48	3339785.97
103		385494.19	3339784.94
104		385486.21	3339785.93
105		385485.99	3339786.77
106		385482.29	3339786.96
107		385482.47	3339794.60
108		385455.97	3339796.87
109		385437.54	3339798.45
110		385426.20	3339768.69
111		385428.55	3339766.83
112		385416.93	3339750.87
113		385405.16	3339734.67
114		385393.57	3339718.41
115		385381.83	3339702.33
116		385406.13	3339684.66
117		385416.81	3339699.19
118		385417.97	3339700.78
119		385434.19	3339689.09
120		385427.36	3339679.50
121		385416.88	3339664.80
122		385401.53	3339642.25
123		385382.84	3339618.76

124		385373.89	3339607.54
125		385364.14	3339595.29
126		385353.96	3339582.50
127		385345.46	3339571.82
128		385348.02	3339569.79
129		385332.41	3339550.11
130		385336.30	3339547.38
131		385355.30	3339532.80
132		385361.82	3339527.80
133		385366.87	3339527.05
134		385377.45	3339518.69
135		385381.11	3339515.81
136		385381.83	3339511.78
137		385375.66	3339505.17
138		385374.30	3339502.48
139		385375.48	3339495.49
140		385376.97	3339493.72
141		385377.88	3339482.02
142		385377.86	3339480.94
143		385378.38	3339474.25
144		385348.47	3339478.77
145		385333.05	3339481.10
146		385331.82	3339481.28
147		385296.52	3339483.66
148		385274.16	3339485.17
149		385272.93	3339485.25
150		385270.04	3339476.92
151		385251.26	3339438.04
152		385235.80	3339438.45
153		385229.37	3339438.63
154		385225.63	3339433.74
155		385212.14	3339416.10
156		385177.18	3339381.04
157		385162.18	3339352.98
158		385161.50	3339351.71
159		385160.31	3339349.48
160		385144.21	3339308.91
161		385141.36	3339282.75
162		385138.88	3339260.03
163		385135.06	3339193.11
164		385137.07	3339164.12
165		385139.37	3339130.97
166		385155.25	3339089.52
167		385163.74	3339070.29
168		385168.47	3339060.16
169		385216.46	3339058.27
170		385252.96	3339002.07
171		385270.77	3338974.63
172		385276.20	3338974.30

173		385284.27	3338973.80
174		385289.71	3338973.46
175		385290.94	3338998.04
176		385291.76	3339014.00
177		385294.15	3339061.21
178		385294.27	3339063.56
179		385294.42	3339066.24
180		385310.51	3339066.02
181		385310.84	3339069.97
182		385311.24	3339073.95
183		385312.79	3339089.91
184		385316.65	3339121.81
185		385341.11	3339119.64
186		385365.95	3339115.91
187		385366.90	3339150.77
188		385431.65	3339153.97
189		385431.39	3339107.45
190		385431.65	3339074.47
191		385447.73	3339072.95
192		385457.40	3339071.98
193		385457.84	3339076.63
194		385471.53	3339075.84
195		385517.44	3339073.18
196		385545.74	3339071.62
197		385550.95	3339071.33
198		385565.66	3339070.52
199		385568.90	3339113.65
200		385569.43	3339120.69
201		385573.54	3339175.61
202		385574.20	3339184.35
203		385581.25	3339278.02
204		385559.03	3339278.62
205		385557.54	3339278.67
206		385508.56	3339280.00
207		385477.67	3339280.84
208		385473.57	3339280.95
209		385443.02	3339281.79
210		385438.08	3339281.92
211		385439.21	3339299.50
212		385441.43	3339334.04
213		385442.42	3339349.32
214		385428.37	3339349.88
215		385415.24	3339350.40
216		385408.16	3339350.92
217		385386.03	3339352.55
218		385388.30	3339395.33
219		385388.78	3339404.48
220		385389.59	3339409.42
221		385418.36	3339408.23

222		385419.06	3339421.29
223		385421.30	3339440.83
224		385423.26	3339457.88
225		385434.56	3339456.42
226		385434.82	3339458.56
227		385423.43	3339459.85
228		385424.09	3339467.58
229		385570.53	3339451.29
230		385593.55	3339448.72
231		385595.72	3339482.54
232		385601.94	3339579.13
233		385605.77	3339638.78
234		385606.43	3339649.01
235		385607.17	3339660.63
236		385624.42	3339659.57
237		385790.35	3339649.37
238		385783.34	3339535.60
239		385774.16	3339386.55
240		385772.25	3339355.60
241		385771.58	3339344.23
242		385771.34	3339340.19
243		385769.09	3339302.27
244		385767.65	3339277.86
245		385767.22	3339270.73
246		385765.02	3339233.52
247		385762.56	3339191.85
248		385761.32	3339170.76
249		385760.98	3339170.83
250		385760.73	3339170.89
251		385679.09	3339176.78
252		385680.56	3339167.29
253		385681.97	3339158.02
254		385679.97	3339144.16
255		385674.88	3339144.89
256		385674.79	3339143.95
257		385669.99	3339143.99
258		385669.77	3339141.70
259		385669.48	3339138.66
260		385669.34	3339137.16
261		385649.10	3339115.46
262		385657.22	3339114.79
263		385663.16	3339114.55
264		385675.74	3339113.67
265		385695.16	3339112.97
266		385693.02	3339123.66
267		385712.09	3339122.29
268		385743.47	3339120.67
269		385745.70	3339120.48
270		385758.30	3339119.83

271		385758.29	3339119.65
272		385758.27	3339119.35
273		385769.93	3339118.31
274		385788.12	3339116.69
275		385802.90	3339115.89
276		385821.54	3339114.90
277		385821.84	3339114.89
278		385821.75	3339113.29
279		385841.07	3339109.39
280		385841.80	3339114.99
281		385842.16	3339120.56
282		385838.64	3339123.34
283		385840.46	3339166.04
284		385846.67	3339165.85
1		385873.28	3339165.02
285		385870.05	3339752.31
286		385837.28	3339753.94
287		385822.72	3339754.67
288		385813.01	3339755.17
289		385813.01	3339755.10
290		385813.00	3339755.17
291		385796.93	3339755.98
292		385800.73	3339817.68
293		385802.24	3339842.14
294		385818.81	3339841.18
295		385818.84	3339841.18
296		385827.86	3339840.66
297		385844.86	3339839.66
298		385844.15	3339827.49
299		385844.15	3339816.71
300		385868.01	3339809.65
301		385874.14	3339807.85
302		385875.94	3339807.31
303		385886.81	3339804.09
304		385905.94	3339803.02
305		385907.15	3339802.96
306		385908.98	3339802.85
307		385933.97	3339801.45
308		385931.57	3339767.54
309		385930.27	3339749.36
310		385900.63	3339751.02
285		385870.05	3339752.31
311		385584.67	3339670.99
312		385578.50	3339671.32
313		385578.63	3339674.32
314		385578.88	3339677.77
315		385581.38	3339677.61
316		385581.62	3339681.01
317		385579.14	3339681.16

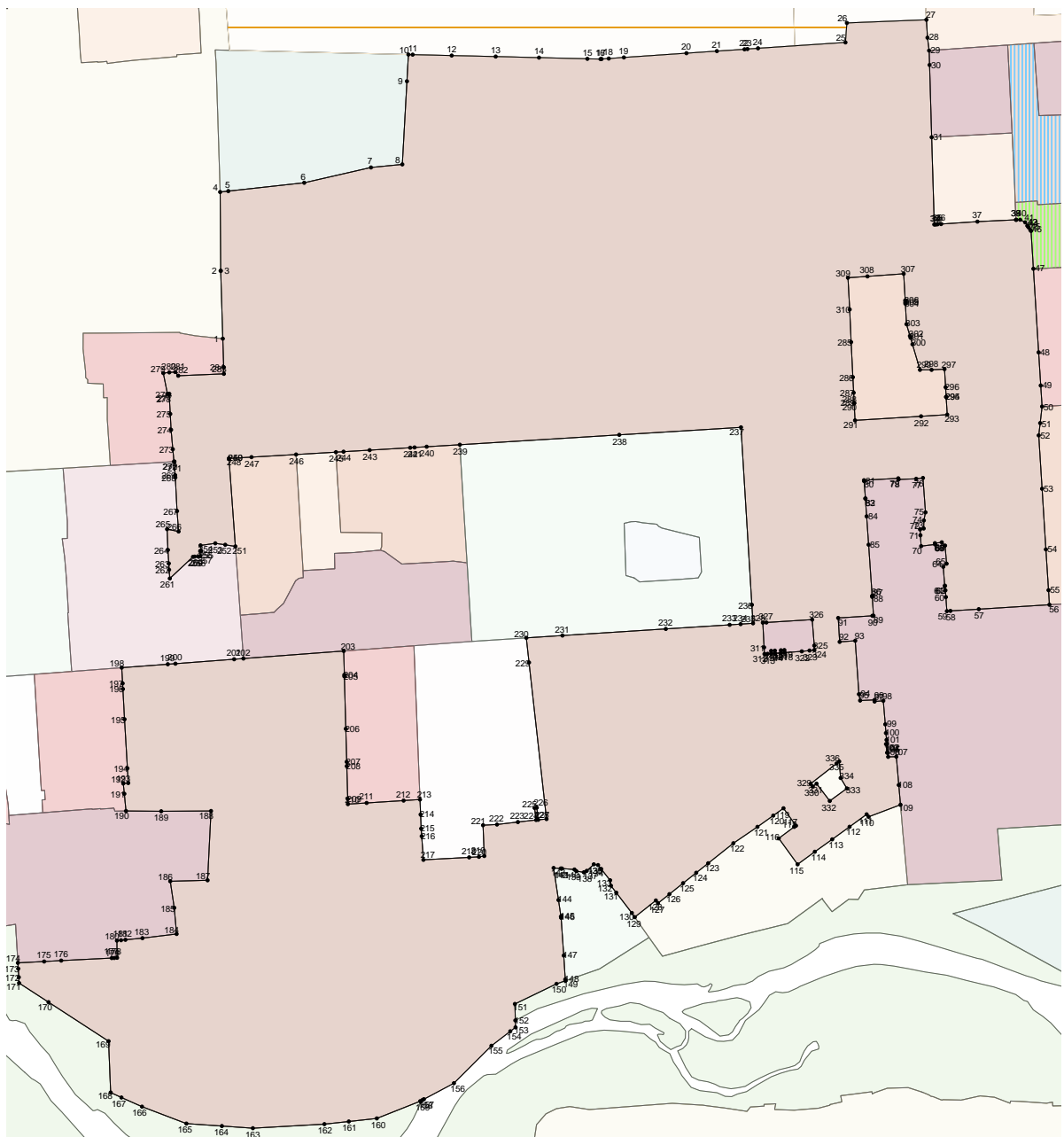
318			385579.54	3339686.84		
319			385581.93	3339686.70		
320			385582.09	3339689.90		
321			385579.78	3339690.10		
322			385580.95	3339706.16		
323			385581.68	3339713.46		
324			385582.19	3339717.99		
325			385586.35	3339717.84		
326			385610.65	3339715.91		
327			385607.95	3339673.08		
328			385607.74	3339669.78		
311			385584.67	3339670.99		
329			385457.11	3339714.48		
330			385454.58	3339716.42		
331			385457.20	3339720.02		
332			385441.06	3339732.39		
333			385452.70	3339748.33		
334			385462.60	3339742.51		
335			385477.96	3339741.18		
336			385476.00	3339738.67		
329			385457.11	3339714.48		

3. Сведения о характерных точках части (частей) границы объекта

Обозначение характерных точек части границ	Существующие координаты, м		Измененные (уточненные) координаты, м		Метод определения координат и средняя квадратическая погрешность положения характерной точки (Mt), м	Описание обозначения точки
	X	Y	X	Y		
1	2	3	4	5	6	7

ОПИСАНИЕ МЕСТОПОЛОЖЕНИЯ ГРАНИЦ
ЗОНЫ ЗАСТРОЙКИ МНОГОЭТАЖНЫМИ ЖИЛЫМИ ДОМАМИ (9 ЭТ. И БОЛЕЕ) (ЖЗ-104)
(наименование объекта)

План границ объекта

Масштаб 1: 2000

Используемые условные знаки и обозначения:

Подпись _____ Дата " __ " _____ г.

Место для оттиска печати (при наличии) лица, составившего описание местоположения границ объекта

Лист N 241

ОПИСАНИЕ МЕСТОПОЛОЖЕНИЯ ГРАНИЦ
 ЗОНЫ ЗАСТРОЙКИ МНОГОЭТАЖНЫМИ ЖИЛЫМИ ДОМАМИ (9 ЭТ. И БОЛЕЕ)/2 (ЖЗ-104/2)
 (наименование объекта местоположение границ, которого описано
 (далее - объект)

Сведения об объекте

N п/п	Характеристики объекта	Описание характеристик
1	2	3
1	Местоположение объекта	Российская Федерация, Иркутская область, город Иркутск
2	Площадь объекта +/- величина погрешности определения площади (Р +/- Дельта Р)	10080+/- 0
3	Иные характеристики объекта	ПЭ П-03-10

ОПИСАНИЕ МЕСТОПОЛОЖЕНИЯ ГРАНИЦ ЗОНЫ ЗАСТРОЙКИ МНОГОЭТАЖНЫМИ ЖИЛЫМИ ДОМАМИ (9 ЭТ. И БОЛЕЕ)/2 (ЖЗ-104/2) (наименование объекта)				
Сведения о местоположении границ объекта				
1. Система координат <u>МСК-38, зона 3</u>				
2. Сведения о характерных точках границ объекта				
Обозначение характерных точек границ	Координаты, м		Метод определения координат и средняя квадратическая погрешность положения характерной точки (Mt), м	Описание обозначения точки
	X	Y		
1	2	3	4	5
1	386087.77	3339927.48	0.3	-
2	386081.78	3339927.90	0.3	-
3	386083.94	3339988.19	0.3	-
4	386055.48	3340002.50	0.3	-
5	386010.22	3340020.93	0.3	-
6	386003.95	3340017.61	0.3	-
7	386003.32	3340004.84	0.3	-
8	386003.13	3340004.85	0.3	-
9	385998.60	3339926.56	0.3	-
10	386002.17	3339926.34	0.3	-
11	386000.74	3339905.67	0.3	-
12	386016.83	3339905.13	0.3	-
13	386048.56	3339903.64	0.3	-
14	386065.66	3339902.78	0.3	-
15	386132.64	3339899.41	0.3	-

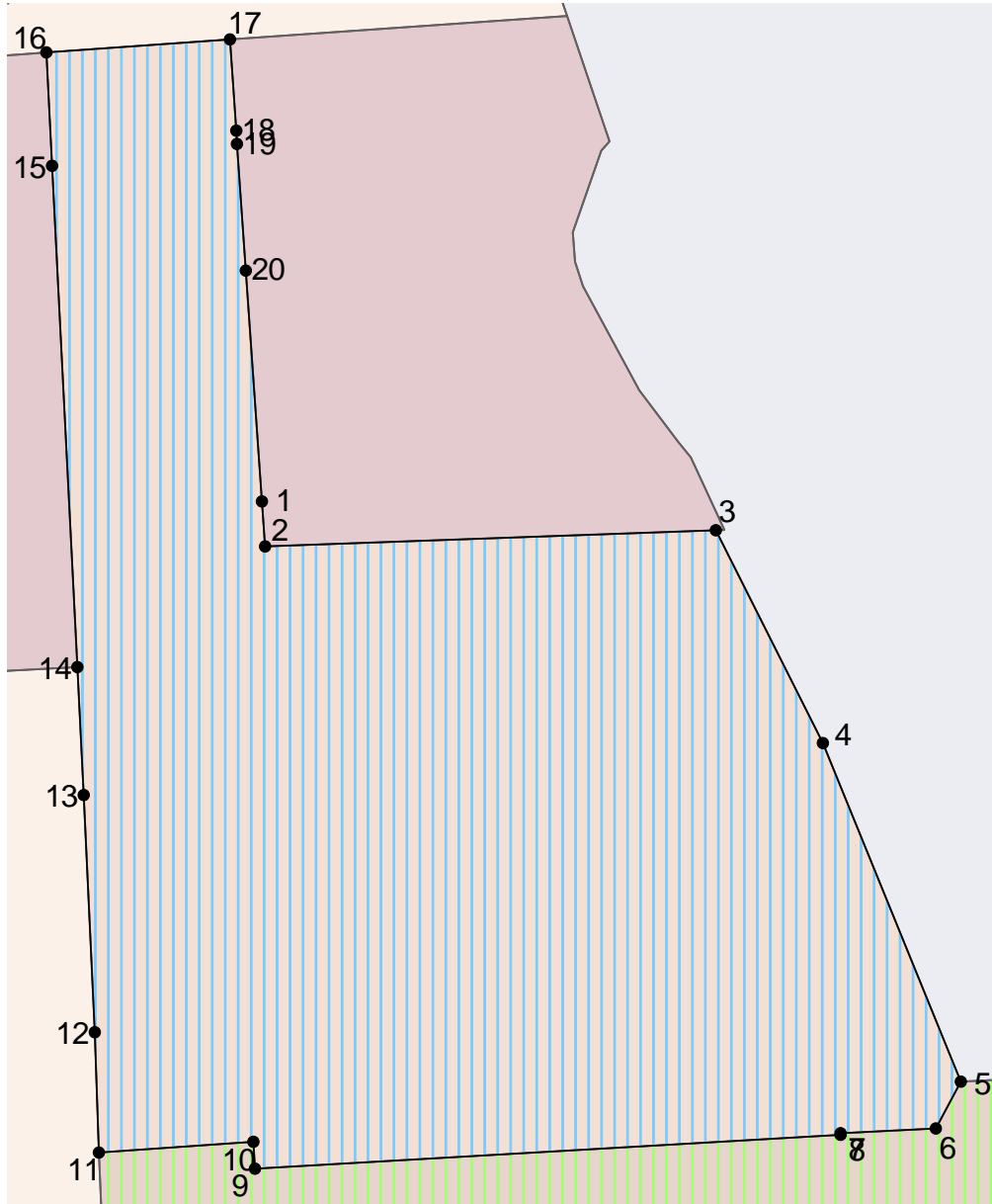
16	386147.80	3339898.65	0.3	-
17	386149.53	3339923.19	0.3	-
18	386137.36	3339924.04	0.3	-
19	386135.57	3339924.14	0.3	-
20	386118.65	3339925.32	0.3	-
1	386087.77	3339927.48	0.3	-
3. Сведения о характерных точках части (частей) границы объекта				
Обозначение характерных точек части границы	Координаты, м		Метод определения координат и средняя квадратическая погрешность положения характерной точки (Mt), м	Описание обозначения точки
	X	Y		
1	2	3	4	5

ОПИСАНИЕ МЕСТОПОЛОЖЕНИЯ ГРАНИЦ ЗОНЫ ЗАСТРОЙКИ МНОГОЭТАЖНЫМИ ЖИЛЫМИ ДОМАМИ (9 ЭТ. И БОЛЕЕ)/2 (ЖЗ-104/2) (наименование объекта)						
Сведения о местоположении измененных (уточненных) границ объекта						
1. Система координат <u>МСК-38, зона 3</u>						
2. Сведения о характерных точках границ объекта						
Обозначение характерных точек границ	Существующие координаты, м		Измененные (уточненные) координаты, м		Метод определения координат и средняя квадратическая погрешность положения характерной точки (Mt), м	Описание обозначения точки
	X	Y	X	Y		
1	2	3	4	5	6	7
1			386087.77	3339927.48		
2			386081.78	3339927.90		
3			386083.94	3339988.19		
4			386055.48	3340002.50		
5			386010.22	3340020.93		
6			386003.95	3340017.61		
7			386003.32	3340004.84		
8			386003.13	3340004.85		
9			385998.60	3339926.56		
10			386002.17	3339926.34		
11			386000.74	3339905.67		
12			386016.83	3339905.13		
13			386048.56	3339903.64		
14			386065.66	3339902.78		
15			386132.64	3339899.41		
16			386147.80	3339898.65		
17			386149.53	3339923.19		
18			386137.36	3339924.04		
19			386135.57	3339924.14		
20			386118.65	3339925.32		
1			386087.77	3339927.48		
3. Сведения о характерных точках части (частей) границы объекта						
Обозначен	Существующие		Измененные (уточненные)		Метод	Описание

ие характерн ых точек части границ	координаты, м		координаты, м		определения координат и средняя квадратическая погрешность положения характерной точки (Mt), м	обозначения точки
	X	Y	X	Y		
1	2	3	4	5	6	7

ОПИСАНИЕ МЕСТОПОЛОЖЕНИЯ ГРАНИЦ
ЗОНЫ ЗАСТРОЙКИ МНОГОЭТАЖНЫМИ ЖИЛЫМИ ДОМАМИ (9 ЭТ. И БОЛЕЕ)/2 (ЖЗ-104/2)
(наименование объекта)

План границ объекта

Масштаб 1: 1000

Используемые условные знаки и обозначения:

Подпись _____ Дата " _ " _____ г.

Место для оттиска печати (при наличии) лица, составившего описание местоположения границ объекта

Лист N 247

<p>ОПИСАНИЕ МЕСТОПОЛОЖЕНИЯ ГРАНИЦ ЗОНЫ ЗАСТРОЙКИ МНОГОЭТАЖНЫМИ ЖИЛЫМИ ДОМАМИ (9 ЭТ. И БОЛЕЕ)/38 (наименование объекта местоположение границ, которого описано (далее - объект) _____</p>		
Сведения об объекте		
N п/п	Характеристики объекта	Описание характеристик
1	2	3
1	Местоположение объекта	Российская Федерация, Иркутская область, город Иркутск
2	Площадь объекта +/- величина погрешности определения площади (Р +/- Дельта Р)	20947+/- 0
3	Иные характеристики объекта	ПЭ П-03-10

ОПИСАНИЕ МЕСТОПОЛОЖЕНИЯ ГРАНИЦ ЗОНЫ ЗАСТРОЙКИ МНОГОЭТАЖНЫМИ ЖИЛЫМИ ДОМАМИ (9 ЭТ. И БОЛЕЕ)/38 (наименование объекта)				
Сведения о местоположении границ объекта				
1. Система координат <u>МСК-38, зона 3</u>				
2. Сведения о характерных точках границ объекта				
Обозначение характерных точек границ	Координаты, м		Метод определения координат и средняя квадратическая погрешность положения характерной точки (Mt), м	Описание обозначения точки
	X	Y		
1	2	3	4	5
1	385900.02	3340129.82	0.3	-
2	385873.20	3340098.78	0.3	-
3	385869.42	3340094.04	0.3	-
4	385850.73	3340072.34	0.3	-
5	385840.84	3340073.21	0.3	-
6	385818.75	3340075.15	0.3	-
7	385817.82	3340060.01	0.3	-
8	385817.59	3340056.35	0.3	-
9	385814.90	3340012.71	0.3	-
10	385835.21	3340010.82	0.3	-
11	385865.38	3340008.01	0.3	-
12	385868.01	3340043.42	0.3	-
13	385881.53	3340043.42	0.3	-
14	385883.89	3340043.31	0.3	-
15	385888.42	3340043.09	0.3	-

16	385890.27	3340043.00	0.3	-
17	385932.51	3340041.48	0.3	-
18	385931.99	3340029.54	0.3	-
19	385944.36	3340028.81	0.3	-
20	385938.97	3339931.79	0.3	-
21	385938.91	3339930.69	0.3	-
22	385939.07	3339930.68	0.3	-
23	385938.99	3339929.31	0.3	-
24	385938.63	3339922.69	0.3	-
25	385974.04	3339920.46	0.3	-
26	385974.95	3339919.83	0.3	-
27	385977.42	3339918.14	0.3	-
28	385978.83	3339917.19	0.3	-
29	385978.87	3339917.16	0.3	-
30	385982.05	3339915.00	0.3	-
31	385984.55	3339910.35	0.3	-
32	385984.42	3339906.74	0.3	-
33	385984.41	3339906.39	0.3	-
34	385986.74	3339906.29	0.3	-
35	385991.88	3339906.06	0.3	-
36	386000.74	3339905.67	0.3	-
37	386002.17	3339926.34	0.3	-
38	385998.60	3339926.56	0.3	-
39	386003.13	3340004.85	0.3	-
40	386003.32	3340004.84	0.3	-
41	386003.95	3340017.61	0.3	-
42	386010.22	3340020.93	0.3	-

43	386013.35	3340081.67	0.3	-
44	386012.93	3340082.29	0.3	-
45	386013.79	3340088.08	0.3	-
46	386007.63	3340089.01	0.3	-
47	386007.63	3340089.51	0.3	-
48	385995.68	3340090.64	0.3	-
49	385993.96	3340101.74	0.3	-
50	385966.57	3340113.07	0.3	-
51	385966.49	3340113.64	0.3	-
52	385899.60	3340116.61	0.3	-
1	385900.02	3340129.82	0.3	-
3. Сведения о характерных точках части (частей) границы объекта				
Обозначение характерных точек части границы	Координаты, м		Метод определения координат и средняя квадратическая погрешность положения характерной точки (Mt), м	Описание обозначения точки
	X	Y		
1	2	3	4	5

ОПИСАНИЕ МЕСТОПОЛОЖЕНИЯ ГРАНИЦ ЗОНЫ ЗАСТРОЙКИ МНОГОЭТАЖНЫМИ ЖИЛЫМИ ДОМАМИ (9 ЭТ. И БОЛЕЕ)/38 (наименование объекта)						
Сведения о местоположении измененных (уточненных) границ объекта						
1. Система координат <u>МСК-38, зона 3</u>						
2. Сведения о характерных точках границ объекта						
Обозначение характерных точек границ	Существующие координаты, м		Измененные (уточненные) координаты, м		Метод определения координат и средняя квадратическая погрешность положения характерной точки (Mt), м	Описание обозначения точки
	X	Y	X	Y		
1	2	3	4	5	6	7
1			385900.02	3340129.82		
2			385873.20	3340098.78		
3			385869.42	3340094.04		
4			385850.73	3340072.34		
5			385840.84	3340073.21		
6			385818.75	3340075.15		
7			385817.82	3340060.01		
8			385817.59	3340056.35		
9			385814.90	3340012.71		
10			385835.21	3340010.82		
11			385865.38	3340008.01		
12			385868.01	3340043.42		
13			385881.53	3340043.42		
14			385883.89	3340043.31		
15			385888.42	3340043.09		
16			385890.27	3340043.00		
17			385932.51	3340041.48		
18			385931.99	3340029.54		
19			385944.36	3340028.81		
20			385938.97	3339931.79		
21			385938.91	3339930.69		
22			385939.07	3339930.68		
23			385938.99	3339929.31		
24			385938.63	3339922.69		
25			385974.04	3339920.46		

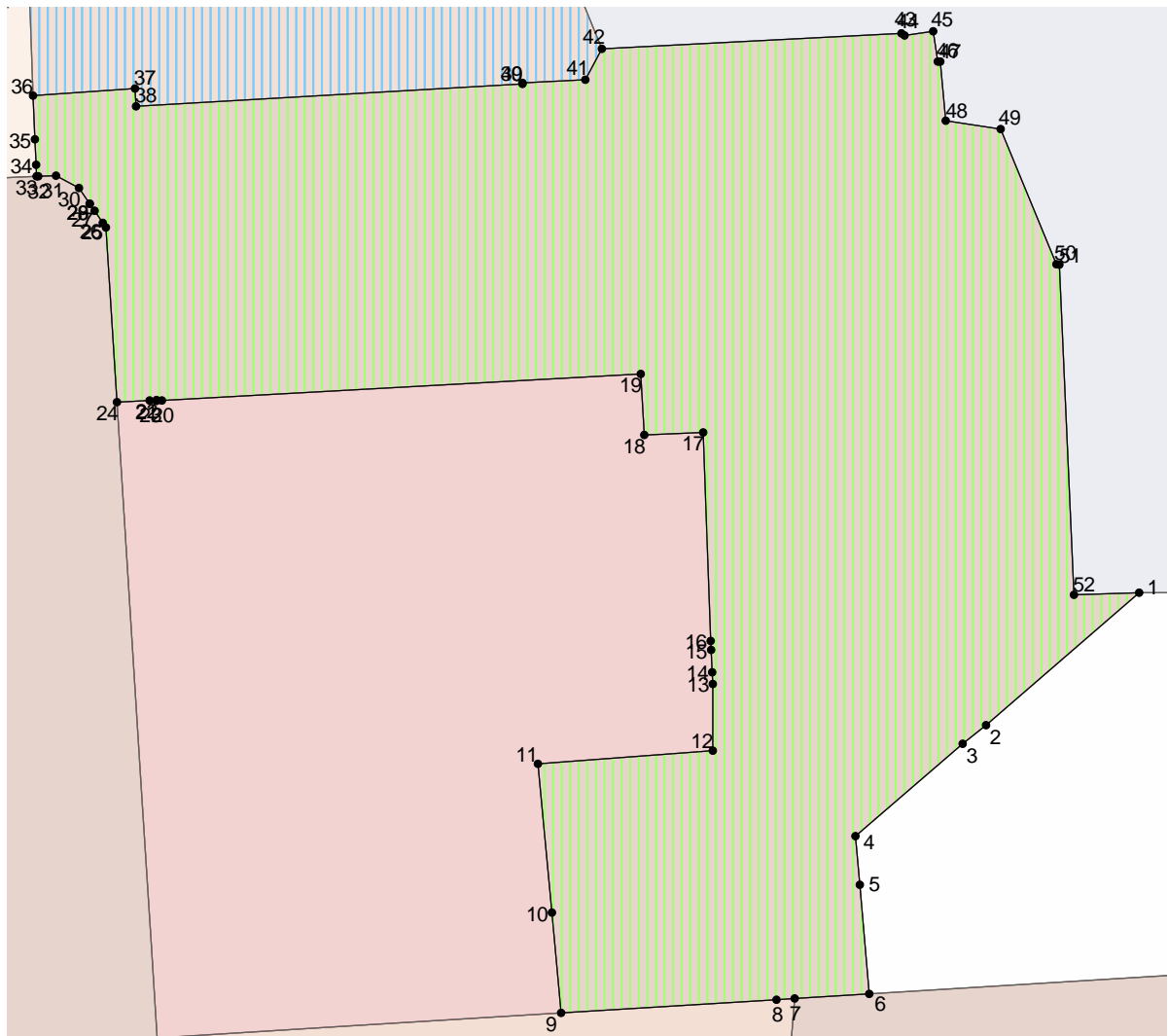
26			385974.95	3339919.83		
27			385977.42	3339918.14		
28			385978.83	3339917.19		
29			385978.87	3339917.16		
30			385982.05	3339915.00		
31			385984.55	3339910.35		
32			385984.42	3339906.74		
33			385984.41	3339906.39		
34			385986.74	3339906.29		
35			385991.88	3339906.06		
36			386000.74	3339905.67		
37			386002.17	3339926.34		
38			385998.60	3339926.56		
39			386003.13	3340004.85		
40			386003.32	3340004.84		
41			386003.95	3340017.61		
42			386010.22	3340020.93		
43			386013.35	3340081.67		
44			386012.93	3340082.29		
45			386013.79	3340088.08		
46			386007.63	3340089.01		
47			386007.63	3340089.51		
48			385995.68	3340090.64		
49			385993.96	3340101.74		
50			385966.57	3340113.07		
51			385966.49	3340113.64		
52			385899.60	3340116.61		
1			385900.02	3340129.82		

3. Сведения о характерных точках части (частей) границы объекта

Обозначение характерных точек части границ	Существующие координаты, м		Измененные (уточненные) координаты, м		Метод определения координат и средняя квадратическая погрешность положения характерной точки (Mt), м	Описание обозначения точки
	X	Y	X	Y		
1	2	3	4	5	6	7

ОПИСАНИЕ МЕСТОПОЛОЖЕНИЯ ГРАНИЦ
ЗОНЫ ЗАСТРОЙКИ МНОГОЭТАЖНЫМИ ЖИЛЫМИ ДОМАМИ (9 ЭТ. И БОЛЕЕ)/38
(наименование объекта)

План границ объекта



Масштаб 1: 1000

Используемые условные знаки и обозначения:

Подпись _____ Дата " _ " _____ г.

Место для оттиска печати (при наличии) лица, составившего описание местоположения границ объекта

Лист N 254

ОПИСАНИЕ МЕСТОПОЛОЖЕНИЯ ГРАНИЦ ЗОНЫ ДЕЛОВОГО, ОБЩЕСТВЕННОГО И КОММЕРЧЕСКОГО НАЗНАЧЕНИЯ (ОДЗ-201) (наименование объекта местоположение границ, которого описано (далее - объект)		
Сведения об объекте		
N п/п	Характеристики объекта	Описание характеристик
1	2	3
1	Местоположение объекта	Российская Федерация, Иркутская область, город Иркутск
2	Площадь объекта +/- величина погрешности определения площади (P +/- Дельта P)	13104+/- 0
3	Иные характеристики объекта	ПЭ П-03-10

ОПИСАНИЕ МЕСТОПОЛОЖЕНИЯ ГРАНИЦ ЗОНЫ ДЕЛОВОГО, ОБЩЕСТВЕННОГО И КОММЕРЧЕСКОГО НАЗНАЧЕНИЯ (ОДЗ-201) (наименование объекта)				
Сведения о местоположении границ объекта				
1. Система координат <u>МСК-38, зона 3</u>				
2. Сведения о характерных точках границ объекта				
Обозначение характерных точек границ	Координаты, м		Метод определения координат и средняя квадратическая погрешность положения характерной точки (Mt), м	Описание обозначения точки
	X	Y		
1	2	3	4	5
1	385814.90	3340012.71	0.3	-
2	385812.18	3339968.62	0.3	-
3	385809.84	3339930.83	0.3	-
4	385829.49	3339929.58	0.3	-
5	385860.47	3339927.62	0.3	-
6	385938.63	3339922.69	0.3	-
7	385938.99	3339929.31	0.3	-
8	385939.07	3339930.68	0.3	-
9	385938.91	3339930.69	0.3	-
10	385938.97	3339931.79	0.3	-
11	385944.36	3340028.81	0.3	-
12	385931.99	3340029.54	0.3	-
13	385932.51	3340041.48	0.3	-
14	385890.27	3340043.00	0.3	-
15	385888.42	3340043.09	0.3	-

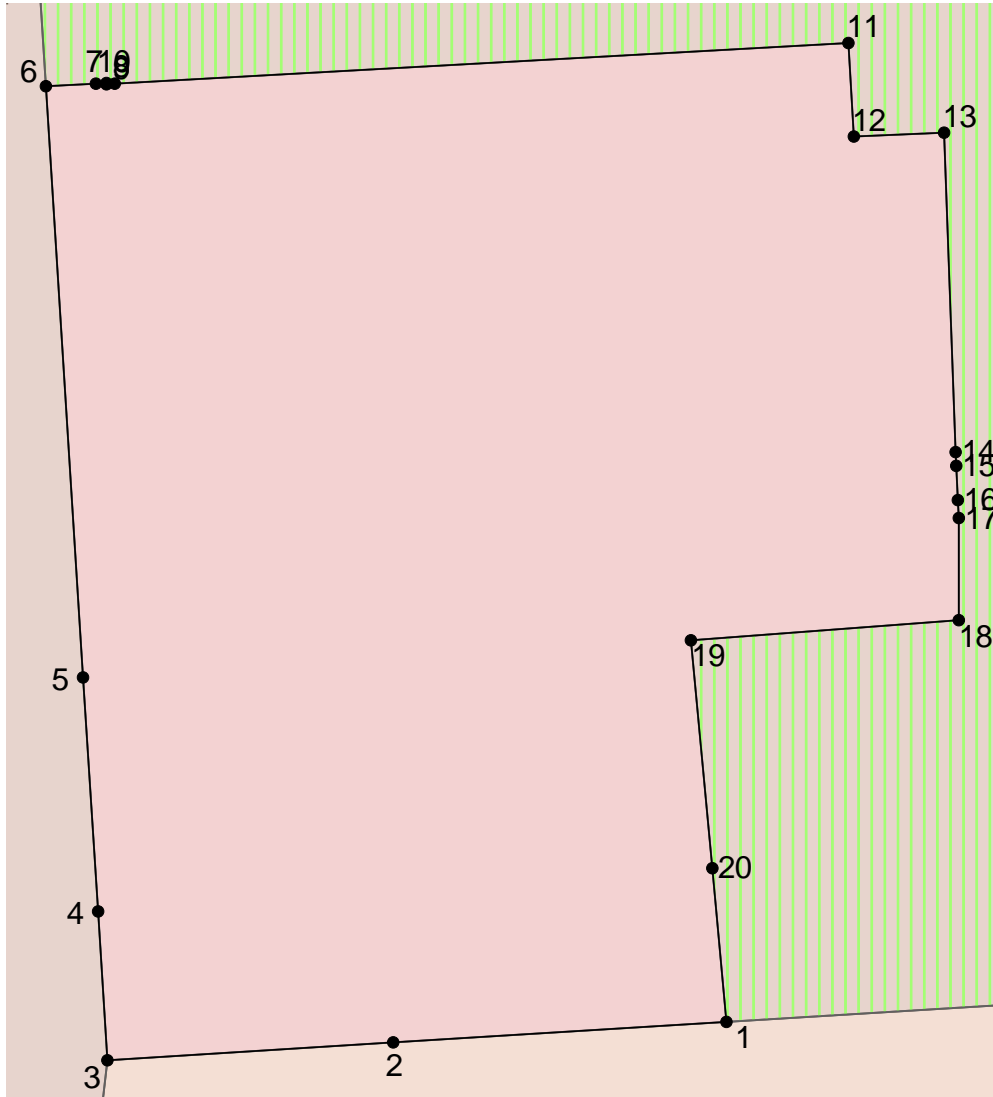
16	385883.89	3340043.31	0.3	-
17	385881.53	3340043.42	0.3	-
18	385868.01	3340043.42	0.3	-
19	385865.38	3340008.01	0.3	-
20	385835.21	3340010.82	0.3	-
1	385814.90	3340012.71	0.3	-
3. Сведения о характерных точках части (частей) границы объекта				
Обозначение характерных точек части границы	Координаты, м		Метод определения координат и средняя квадратическая погрешность положения характерной точки (Mt), м	Описание обозначения точки
	X	Y		
1	2	3	4	5

ОПИСАНИЕ МЕСТОПОЛОЖЕНИЯ ГРАНИЦ ЗОНЫ ДЕЛОВОГО, ОБЩЕСТВЕННОГО И КОММЕРЧЕСКОГО НАЗНАЧЕНИЯ (ОДЗ-201) (наименование объекта)						
Сведения о местоположении измененных (уточненных) границ объекта						
1. Система координат <u>МСК-38, зона 3</u>						
2. Сведения о характерных точках границ объекта						
Обозначение характерных точек границ	Существующие координаты, м		Измененные (уточненные) координаты, м		Метод определения координат и средняя квадратическая погрешность положения характерной точки (Mt), м	Описание обозначения точки
	X	Y	X	Y		
1	2	3	4	5	6	7
1			385814.90	3340012.71		
2			385812.18	3339968.62		
3			385809.84	3339930.83		
4			385829.49	3339929.58		
5			385860.47	3339927.62		
6			385938.63	3339922.69		
7			385938.99	3339929.31		
8			385939.07	3339930.68		
9			385938.91	3339930.69		
10			385938.97	3339931.79		
11			385944.36	3340028.81		
12			385931.99	3340029.54		
13			385932.51	3340041.48		
14			385890.27	3340043.00		
15			385888.42	3340043.09		
16			385883.89	3340043.31		
17			385881.53	3340043.42		
18			385868.01	3340043.42		
19			385865.38	3340008.01		
20			385835.21	3340010.82		
1			385814.90	3340012.71		
3. Сведения о характерных точках части (частей) границы объекта						
Обозначен	Существующие		Измененные (уточненные)		Метод	Описание

ие характерн ых точек части границ	координаты, м		координаты, м		определения координат и средняя квадратическая погрешность положения характерной точки (Mt), м	обозначения точки
	X	Y	X	Y		
1	2	3	4	5	6	7

ОПИСАНИЕ МЕСТОПОЛОЖЕНИЯ ГРАНИЦ
ЗОНЫ ДЕЛОВОГО, ОБЩЕСТВЕННОГО И КОММЕРЧЕСКОГО НАЗНАЧЕНИЯ (ОДЗ-201)
(наименование объекта)

План границ объекта



Масштаб 1: 1000

Используемые условные знаки и обозначения:

Подпись _____ Дата "___" _____ г.

Место для оттиска печати (при наличии) лица, составившего описание местоположения границ объекта

Лист N 260

ОПИСАНИЕ МЕСТОПОЛОЖЕНИЯ ГРАНИЦ
ЗОНЫ ОБСЛУЖИВАНИЯ ОБЪЕКТОВ, НЕОБХОДИМЫХ ДЛЯ ОСУЩЕСТВЛЕНИЯ
ПРОИЗВОДСТВЕННОЙ И ПРЕДПРИНИМАТЕЛЬСКОЙ ДЕЯТЕЛЬНОСТИ (ОДЗ-202)
 (наименование объекта местоположение границ, которого описано
 (далее - объект)

Сведения об объекте

N п/п	Характеристики объекта	Описание характеристик
1	2	3
1	Местоположение объекта	Российская Федерация, Иркутская область, город Иркутск
2	Площадь объекта +/- величина погрешности определения площади (P +/- Дельта P)	121802+/- 0
3	Иные характеристики объекта	ПЭ П-03-10

**ОПИСАНИЕ МЕСТОПОЛОЖЕНИЯ ГРАНИЦ
 ЗОНЫ ОБСЛУЖИВАНИЯ ОБЪЕКТОВ, НЕОБХОДИМЫХ ДЛЯ ОСУЩЕСТВЛЕНИЯ
 ПРОИЗВОДСТВЕННОЙ И ПРЕДПРИНИМАТЕЛЬСКОЙ ДЕЯТЕЛЬНОСТИ (ОДЗ-202)
 (наименование объекта)**

Сведения о местоположении границ объекта

1. Система координат МСК-38, зона 3

2. Сведения о характерных точках границ объекта

Обозначение характерных точек границ	Координаты, м		Метод определения координат и средняя квадратическая погрешность положения характерной точки (Mt), м	Описание обозначения точки
	X	Y		
1	2	3	4	5
1	385624.56	3339937.65	0.3	-
2	385624.99	3339944.60	0.3	-
3	385626.85	3339978.15	0.3	-
4	385626.97	3339980.20	0.3	-
5	385627.15	3339983.55	0.3	-
6	385628.01	3339999.06	0.3	-
7	385631.25	3340057.44	0.3	-
8	385631.51	3340062.17	0.3	-
9	385646.34	3340061.22	0.3	-
10	385676.84	3340059.26	0.3	-
11	385678.65	3340065.33	0.3	-

12	385680.28	3340089.94	0.3	-
13	385681.28	3340104.99	0.3	-
14	385683.01	3340131.31	0.3	-
15	385683.79	3340143.07	0.3	-
16	385683.95	3340145.36	0.3	-
17	385684.25	3340149.77	0.3	-
18	385685.35	3340165.64	0.3	-
19	385685.60	3340169.19	0.3	-
20	385687.20	3340196.57	0.3	-
21	385687.87	3340208.25	0.3	-
22	385686.42	3340208.41	0.3	-
23	385686.35	3340208.43	0.3	-
24	385671.20	3340210.08	0.3	-
25	385670.71	3340210.13	0.3	-
26	385670.66	3340210.13	0.3	-
27	385666.59	3340210.57	0.3	-
28	385659.79	3340211.32	0.3	-
29	385648.41	3340212.56	0.3	-
30	385648.40	3340212.57	0.3	-
31	385639.90	3340213.49	0.3	-

32	385627.48	3340214.38	0.3	-
33	385619.62	3340214.93	0.3	-
34	385607.32	3340215.81	0.3	-
35	385585.40	3340217.35	0.3	-
36	385540.83	3340220.50	0.3	-
37	385531.07	3340221.20	0.3	-
38	385529.95	3340221.28	0.3	-
39	385499.06	3340225.17	0.3	-
40	385498.51	3340225.32	0.3	-
41	385490.43	3340227.64	0.3	-
42	385481.02	3340230.34	0.3	-
43	385469.99	3340233.50	0.3	-
44	385462.95	3340235.51	0.3	-
45	385442.42	3340241.39	0.3	-
46	385408.78	3340251.03	0.3	-
47	385405.86	3340251.86	0.3	-
48	385402.94	3340252.70	0.3	-
49	385402.69	3340252.77	0.3	-
50	385399.45	3340253.69	0.3	-
51	385380.45	3340259.14	0.3	-

52	385376.64	3340260.23	0.3	-
53	385371.83	3340261.61	0.3	-
54	385339.27	3340270.93	0.3	-
55	385331.85	3340250.08	0.3	-
56	385336.64	3340248.61	0.3	-
57	385334.27	3340238.23	0.3	-
58	385349.01	3340235.53	0.3	-
59	385346.77	3340226.55	0.3	-
60	385344.92	3340220.89	0.3	-
61	385342.63	3340217.44	0.3	-
62	385339.09	3340215.05	0.3	-
63	385333.19	3340213.79	0.3	-
64	385319.05	3340214.07	0.3	-
65	385317.66	3340161.90	0.3	-
66	385333.72	3340180.77	0.3	-
67	385334.84	3340180.76	0.3	-
68	385404.71	3340180.25	0.3	-
69	385418.66	3340180.15	0.3	-
70	385413.28	3340098.72	0.3	-
71	385410.73	3340060.15	0.3	-

72	385406.91	3340002.54	0.3	-
73	385421.95	3340001.54	0.3	-
74	385415.07	3339889.20	0.3	-
75	385390.39	3339891.19	0.3	-
76	385367.07	3339893.20	0.3	-
77	385362.72	3339805.20	0.3	-
78	385405.18	3339801.27	0.3	-
79	385411.37	3339800.69	0.3	-
80	385420.71	3339799.89	0.3	-
81	385437.54	3339798.45	0.3	-
82	385455.97	3339796.87	0.3	-
83	385482.47	3339794.60	0.3	-
84	385482.29	3339786.96	0.3	-
85	385485.99	3339786.77	0.3	-
86	385486.21	3339785.93	0.3	-
87	385494.19	3339784.94	0.3	-
88	385494.48	3339785.97	0.3	-
89	385498.16	3339785.42	0.3	-
90	385504.58	3339784.83	0.3	-
91	385512.72	3339784.30	0.3	-

92	385534.70	3339782.39	0.3	-
93	385533.98	3339774.31	0.3	-
94	385535.52	3339774.27	0.3	-
95	385534.92	3339760.76	0.3	-
96	385540.88	3339759.60	0.3	-
97	385590.80	3339756.13	0.3	-
98	385589.83	3339741.60	0.3	-
99	385612.17	3339740.23	0.3	-
100	385614.17	3339772.21	0.3	-
101	385614.24	3339773.25	0.3	-
102	385631.93	3339772.03	0.3	-
103	385632.86	3339772.52	0.3	-
104	385632.84	3339771.98	0.3	-
105	385680.65	3339768.67	0.3	-
106	385707.14	3339766.78	0.3	-
107	385723.85	3339765.60	0.3	-
108	385723.86	3339765.72	0.3	-
109	385740.12	3339764.43	0.3	-
110	385740.92	3339764.40	0.3	-
111	385742.69	3339796.40	0.3	-

112	385741.74	3339796.71	0.3	-
113	385742.29	3339813.13	0.3	-
114	385743.06	3339819.51	0.3	-
115	385710.86	3339821.83	0.3	-
116	385703.36	3339820.31	0.3	-
117	385695.80	3339820.17	0.3	-
118	385694.85	3339816.79	0.3	-
119	385689.49	3339817.14	0.3	-
120	385679.34	3339817.75	0.3	-
121	385680.93	3339830.78	0.3	-
122	385682.10	3339830.64	0.3	-
123	385682.83	3339837.12	0.3	-
124	385679.78	3339840.18	0.3	-
125	385662.90	3339841.60	0.3	-
126	385660.01	3339838.48	0.3	-
127	385642.19	3339839.79	0.3	-
128	385642.22	3339840.14	0.3	-
129	385638.00	3339840.44	0.3	-
130	385631.75	3339840.88	0.3	-
131	385618.55	3339841.81	0.3	-

132	385618.75	3339845.14	0.3	-
133	385620.42	3339871.63	0.3	-
1	385624.56	3339937.65	0.3	-
3. Сведения о характерных точках части (частей) границы объекта				
Обозначение характерных точек части границы	Координаты, м		Метод определения координат и средняя квадратическая погрешность положения характерной точки (Mt), м	Описание обозначения точки
	X	Y		
1	2	3	4	5

**ОПИСАНИЕ МЕСТОПОЛОЖЕНИЯ ГРАНИЦ
 ЗОНЫ ОБСЛУЖИВАНИЯ ОБЪЕКТОВ, НЕОБХОДИМЫХ ДЛЯ ОСУЩЕСТВЛЕНИЯ
 ПРОИЗВОДСТВЕННОЙ И ПРЕДПРИНИМАТЕЛЬСКОЙ ДЕЯТЕЛЬНОСТИ (ОДЗ-202)
 (наименование объекта)**

Сведения о местоположении измененных (уточненных) границ объекта

1. Система координат МСК-38, зона 3

2. Сведения о характерных точках границ объекта

Обозначение характерных точек границ	Существующие координаты, м		Измененные (уточненные) координаты, м		Метод определения координат и средняя квадратическая погрешность положения характерной точки (Mt), м	Описание обозначения точки
	X	Y	X	Y		
1	2	3	4	5	6	7
1			385624.56	3339937.65		
2			385624.99	3339944.60		
3			385626.85	3339978.15		
4			385626.97	3339980.20		
5			385627.15	3339983.55		
6			385628.01	3339999.06		
7			385631.25	3340057.44		
8			385631.51	3340062.17		
9			385646.34	3340061.22		
10			385676.84	3340059.26		
11			385678.65	3340065.33		
12			385680.28	3340089.94		
13			385681.28	3340104.99		
14			385683.01	3340131.31		
15			385683.79	3340143.07		
16			385683.95	3340145.36		
17			385684.25	3340149.77		
18			385685.35	3340165.64		
19			385685.60	3340169.19		
20			385687.20	3340196.57		
21			385687.87	3340208.25		
22			385686.42	3340208.41		
23			385686.35	3340208.43		
24			385671.20	3340210.08		

25		385670.71	3340210.13
26		385670.66	3340210.13
27		385666.59	3340210.57
28		385659.79	3340211.32
29		385648.41	3340212.56
30		385648.40	3340212.57
31		385639.90	3340213.49
32		385627.48	3340214.38
33		385619.62	3340214.93
34		385607.32	3340215.81
35		385585.40	3340217.35
36		385540.83	3340220.50
37		385531.07	3340221.20
38		385529.95	3340221.28
39		385499.06	3340225.17
40		385498.51	3340225.32
41		385490.43	3340227.64
42		385481.02	3340230.34
43		385469.99	3340233.50
44		385462.95	3340235.51
45		385442.42	3340241.39
46		385408.78	3340251.03
47		385405.86	3340251.86
48		385402.94	3340252.70
49		385402.69	3340252.77
50		385399.45	3340253.69
51		385380.45	3340259.14
52		385376.64	3340260.23
53		385371.83	3340261.61
54		385339.27	3340270.93
55		385331.85	3340250.08
56		385336.64	3340248.61
57		385334.27	3340238.23
58		385349.01	3340235.53
59		385346.77	3340226.55
60		385344.92	3340220.89
61		385342.63	3340217.44
62		385339.09	3340215.05
63		385333.19	3340213.79
64		385319.05	3340214.07
65		385317.66	3340161.90
66		385333.72	3340180.77
67		385334.84	3340180.76
68		385404.71	3340180.25
69		385418.66	3340180.15
70		385413.28	3340098.72
71		385410.73	3340060.15
72		385406.91	3340002.54
73		385421.95	3340001.54

74		385415.07	3339889.20
75		385390.39	3339891.19
76		385367.07	3339893.20
77		385362.72	3339805.20
78		385405.18	3339801.27
79		385411.37	3339800.69
80		385420.71	3339799.89
81		385437.54	3339798.45
82		385455.97	3339796.87
83		385482.47	3339794.60
84		385482.29	3339786.96
85		385485.99	3339786.77
86		385486.21	3339785.93
87		385494.19	3339784.94
88		385494.48	3339785.97
89		385498.16	3339785.42
90		385504.58	3339784.83
91		385512.72	3339784.30
92		385534.70	3339782.39
93		385533.98	3339774.31
94		385535.52	3339774.27
95		385534.92	3339760.76
96		385540.88	3339759.60
97		385590.80	3339756.13
98		385589.83	3339741.60
99		385612.17	3339740.23
100		385614.17	3339772.21
101		385614.24	3339773.25
102		385631.93	3339772.03
103		385632.86	3339772.52
104		385632.84	3339771.98
105		385680.65	3339768.67
106		385707.14	3339766.78
107		385723.85	3339765.60
108		385723.86	3339765.72
109		385740.12	3339764.43
110		385740.92	3339764.40
111		385742.69	3339796.40
112		385741.74	3339796.71
113		385742.29	3339813.13
114		385743.06	3339819.51
115		385710.86	3339821.83
116		385703.36	3339820.31
117		385695.80	3339820.17
118		385694.85	3339816.79
119		385689.49	3339817.14
120		385679.34	3339817.75
121		385680.93	3339830.78
122		385682.10	3339830.64

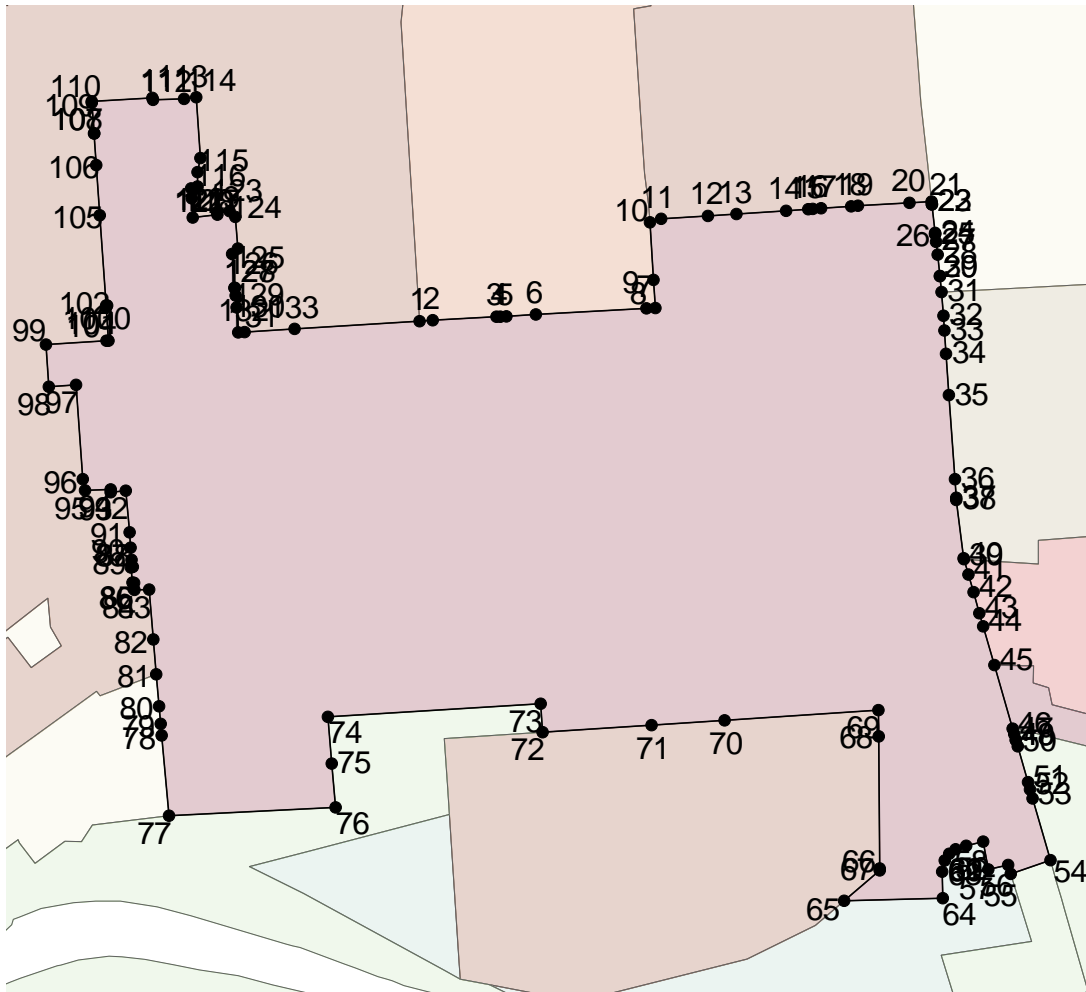
123			385682.83	3339837.12		
124			385679.78	3339840.18		
125			385662.90	3339841.60		
126			385660.01	3339838.48		
127			385642.19	3339839.79		
128			385642.22	3339840.14		
129			385638.00	3339840.44		
130			385631.75	3339840.88		
131			385618.55	3339841.81		
132			385618.75	3339845.14		
133			385620.42	3339871.63		
1			385624.56	3339937.65		

3. Сведения о характерных точках части (частей) границы объекта

Обозначение характерных точек части границ	Существующие координаты, м		Измененные (уточненные) координаты, м		Метод определения координат и средняя квадратическая погрешность положения характерной точки (Mt), м	Описание обозначения точки
	X	Y	X	Y		
1	2	3	4	5	6	7

**ОПИСАНИЕ МЕСТОПОЛОЖЕНИЯ ГРАНИЦ
 ЗОНЫ ОБСЛУЖИВАНИЯ ОБЪЕКТОВ, НЕОБХОДИМЫХ ДЛЯ ОСУЩЕСТВЛЕНИЯ
 ПРОИЗВОДСТВЕННОЙ И ПРЕДПРИНИМАТЕЛЬСКОЙ ДЕЯТЕЛЬНОСТИ (ОДЗ-202)
 (наименование объекта)**

План границ объекта



Масштаб 1: 4000

Используемые условные знаки и обозначения:

Подпись _____ Дата " _ " _____ г.

Место для оттиска печати (при наличии) лица, составившего описание местоположения границ объекта

Лист N 274

ОПИСАНИЕ МЕСТОПОЛОЖЕНИЯ ГРАНИЦ
ЗОНЫ ПРОМЫШЛЕННЫХ ОБЪЕКТОВ IV, V КЛАССОВ ОПАСНОСТИ (ПЗ-302)
 (наименование объекта местоположение границ, которого описано
 (далее - объект)

Сведения об объекте

N п/п	Характеристики объекта	Описание характеристик
1	2	3
1	Местоположение объекта	Российская Федерация, Иркутская область, город Иркутск
2	Площадь объекта +/- величина погрешности определения площади (P +/- Дельта P)	42817+/- 0
3	Иные характеристики объекта	ПЭ П-03-10

**ОПИСАНИЕ МЕСТОПОЛОЖЕНИЯ ГРАНИЦ
ЗОНЫ ПРОМЫШЛЕННЫХ ОБЪЕКТОВ IV, V КЛАССОВ ОПАСНОСТИ (ПЗ-302)
(наименование объекта)**

Сведения о местоположении границ объекта

1. Система координат МСК-38, зона 3

2. Сведения о характерных точках границ объекта

Обозначение характерных точек границ	Координаты, м		Метод определения координат и средняя квадратическая погрешность положения характерной точки (Mt), м	Описание обозначения точки
	X	Y		
1	2	3	4	5
1	386068.75	3340202.96	0.3	-
2	386068.42	3340195.93	0.3	-
3	386067.86	3340183.82	0.3	-
4	386067.82	3340183.32	0.3	-
5	386046.33	3340184.73	0.3	-
6	386013.00	3340184.37	0.3	-
7	385997.50	3340185.12	0.3	-
8	385984.79	3340185.74	0.3	-
9	385976.76	3340186.13	0.3	-
10	385976.76	3340186.12	0.3	-
11	385976.33	3340180.90	0.3	-
12	385975.53	3340171.31	0.3	-
13	385973.63	3340148.58	0.3	-
14	385938.26	3340151.09	0.3	-
15	385940.33	3340174.09	0.3	-

16	385941.21	3340183.86	0.3	-
17	385941.56	3340187.83	0.3	-
18	385941.56	3340187.84	0.3	-
19	385939.57	3340187.93	0.3	-
20	385932.74	3340188.27	0.3	-
21	385900.14	3340189.84	0.3	-
22	385900.14	3340187.31	0.3	-
23	385900.13	3340183.73	0.3	-
24	385900.12	3340177.25	0.3	-
25	385900.02	3340129.82	0.3	-
26	385899.60	3340116.61	0.3	-
27	385966.49	3340113.64	0.3	-
28	385966.57	3340113.07	0.3	-
29	385993.96	3340101.74	0.3	-
30	385995.68	3340090.64	0.3	-
31	386007.63	3340089.51	0.3	-
32	386007.63	3340089.01	0.3	-
33	386013.79	3340088.08	0.3	-
34	386012.93	3340082.29	0.3	-
35	386013.35	3340081.67	0.3	-
36	386010.22	3340020.93	0.3	-
37	386055.48	3340002.50	0.3	-
38	386083.94	3339988.19	0.3	-
39	386083.99	3339989.34	0.3	-
40	386093.65	3339984.85	0.3	-
41	386095.68	3339983.17	0.3	-
42	386102.66	3339977.94	0.3	-

43	386116.57	3339970.39	0.3	-
44	386119.85	3339969.33	0.3	-
45	386123.78	3339969.04	0.3	-
46	386134.69	3339972.87	0.3	-
47	386135.93	3339973.95	0.3	-
48	386140.65	3339972.35	0.3	-
49	386152.68	3339968.27	0.3	-
50	386176.93	3339960.05	0.3	-
51	386180.43	3340048.00	0.3	-
52	386185.65	3340179.20	0.3	-
53	386186.32	3340196.02	0.3	-
54	386186.32	3340196.06	0.3	-
55	386186.21	3340196.07	0.3	-
56	386168.73	3340197.09	0.3	-
57	386139.72	3340198.79	0.3	-
58	386131.48	3340199.27	0.3	-
1	386068.75	3340202.96	0.3	-
3. Сведения о характерных точках части (частей) границы объекта				
Обозначение характерных точек части границы	Координаты, м		Метод определения координат и средняя квадратическая погрешность положения характерной точки (Mt), м	Описание обозначения точки
	X	Y		
1	2	3	4	5

ОПИСАНИЕ МЕСТОПОЛОЖЕНИЯ ГРАНИЦ ЗОНЫ ПРОМЫШЛЕННЫХ ОБЪЕКТОВ IV, V КЛАССОВ ОПАСНОСТИ (ПЗ-302) (наименование объекта)						
Сведения о местоположении измененных (уточненных) границ объекта						
1. Система координат <u>МСК-38, зона 3</u>						
2. Сведения о характерных точках границ объекта						
Обозначение характерных точек границ	Существующие координаты, м		Измененные (уточненные) координаты, м		Метод определения координат и средняя квадратическая погрешность положения характерной точки (Mt), м	Описание обозначения точки
	X	Y	X	Y		
1	2	3	4	5	6	7
1			386068.75	3340202.96		
2			386068.42	3340195.93		
3			386067.86	3340183.82		
4			386067.82	3340183.32		
5			386046.33	3340184.73		
6			386013.00	3340184.37		
7			385997.50	3340185.12		
8			385984.79	3340185.74		
9			385976.76	3340186.13		
10			385976.76	3340186.12		
11			385976.33	3340180.90		
12			385975.53	3340171.31		
13			385973.63	3340148.58		
14			385938.26	3340151.09		
15			385940.33	3340174.09		
16			385941.21	3340183.86		
17			385941.56	3340187.83		
18			385941.56	3340187.84		
19			385939.57	3340187.93		
20			385932.74	3340188.27		
21			385900.14	3340189.84		
22			385900.14	3340187.31		
23			385900.13	3340183.73		
24			385900.12	3340177.25		
25			385900.02	3340129.82		

26			385899.60	3340116.61		
27			385966.49	3340113.64		
28			385966.57	3340113.07		
29			385993.96	3340101.74		
30			385995.68	3340090.64		
31			386007.63	3340089.51		
32			386007.63	3340089.01		
33			386013.79	3340088.08		
34			386012.93	3340082.29		
35			386013.35	3340081.67		
36			386010.22	3340020.93		
37			386055.48	3340002.50		
38			386083.94	3339988.19		
39			386083.99	3339989.34		
40			386093.65	3339984.85		
41			386095.68	3339983.17		
42			386102.66	3339977.94		
43			386116.57	3339970.39		
44			386119.85	3339969.33		
45			386123.78	3339969.04		
46			386134.69	3339972.87		
47			386135.93	3339973.95		
48			386140.65	3339972.35		
49			386152.68	3339968.27		
50			386176.93	3339960.05		
51			386180.43	3340048.00		
52			386185.65	3340179.20		
53			386186.32	3340196.02		
54			386186.32	3340196.06		
55			386186.21	3340196.07		
56			386168.73	3340197.09		
57			386139.72	3340198.79		
58			386131.48	3340199.27		
1			386068.75	3340202.96		

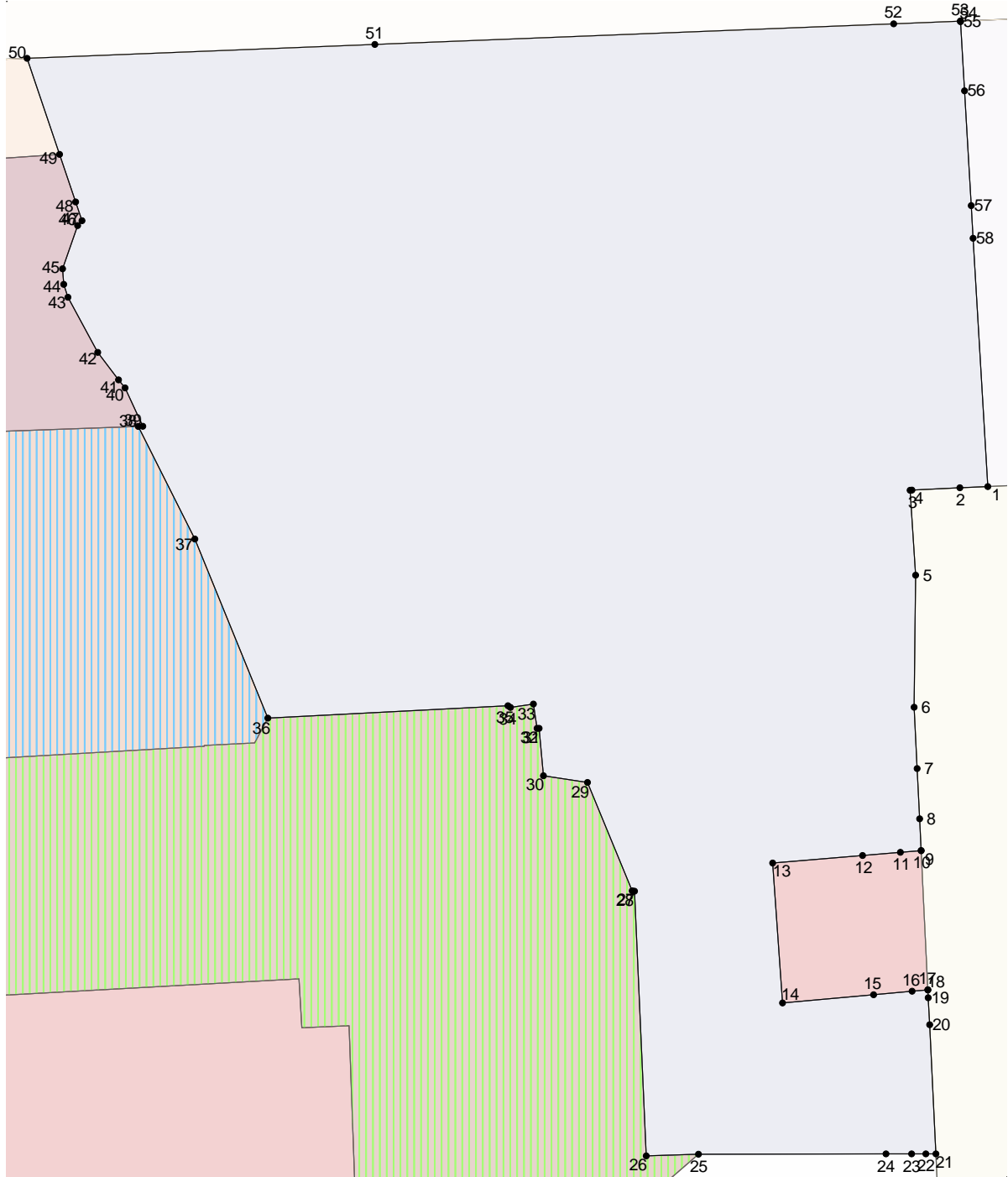
3. Сведения о характерных точках части (частей) границы объекта

Обозначение характерных точек части границ	Существующие координаты, м		Измененные (уточненные) координаты, м		Метод определения координат и средняя квадратическая погрешность положения характерной точки (Mt), м	Описание обозначения точки
	X	Y	X	Y		
1	2	3	4	5	6	7

--	--	--	--	--	--	--	--

ОПИСАНИЕ МЕСТОПОЛОЖЕНИЯ ГРАНИЦ
ЗОНЫ ПРОМЫШЛЕННЫХ ОБЪЕКТОВ IV, V КЛАССОВ ОПАСНОСТИ (ПЗ-302)
(наименование объекта)

План границ объекта



Масштаб 1: 1000

Используемые условные знаки и обозначения:

Подпись _____ Дата " __ " _____ г.

Место для оттиска печати (при наличии) лица, составившего описание местоположения границ объекта

Лист N 282

ОПИСАНИЕ МЕСТОПОЛОЖЕНИЯ ГРАНИЦ
ЗОНЫ РАЗМЕЩЕНИЯ ОБЪЕКТОВ ГОРОДСКОГО ТРАНСПОРТА (ПЗ-305)
 (наименование объекта местоположение границ, которого описано
 (далее - объект)

Сведения об объекте

N п/п	Характеристики объекта	Описание характеристик
1	2	3
1	Местоположение объекта	Российская Федерация, Иркутская область, город Иркутск
2	Площадь объекта +/- величина погрешности определения площади (Р +/- Дельта Р)	7776+/- 0
3	Иные характеристики объекта	ПЭ П-03-10

**ОПИСАНИЕ МЕСТОПОЛОЖЕНИЯ ГРАНИЦ
ЗОНЫ РАЗМЕЩЕНИЯ ОБЪЕКТОВ ГОРОДСКОГО ТРАНСПОРТА (ПЗ-305)
(наименование объекта)**

Сведения о местоположении границ объекта

1. Система координат МСК-38, зона 3

2. Сведения о характерных точках границ объекта

Обозначение характерных точек границ	Координаты, м		Метод определения координат и средняя квадратическая погрешность положения характерной точки (Mt), м	Описание обозначения точки
	X	Y		
1	2	3	4	5
1	385900.14	3340189.84	0.3	-
2	385890.97	3340190.28	0.3	-
3	385885.40	3340190.55	0.3	-
4	385883.97	3340190.62	0.3	-
5	385858.44	3340191.87	0.3	-
6	385857.60	3340191.91	0.3	-
7	385838.05	3340192.85	0.3	-
8	385829.26	3340193.28	0.3	-
9	385824.43	3340167.42	0.3	-
10	385818.75	3340075.15	0.3	-
11	385840.84	3340073.21	0.3	-
12	385850.73	3340072.34	0.3	-
13	385869.42	3340094.04	0.3	-
14	385873.20	3340098.78	0.3	-
15	385900.02	3340129.82	0.3	-

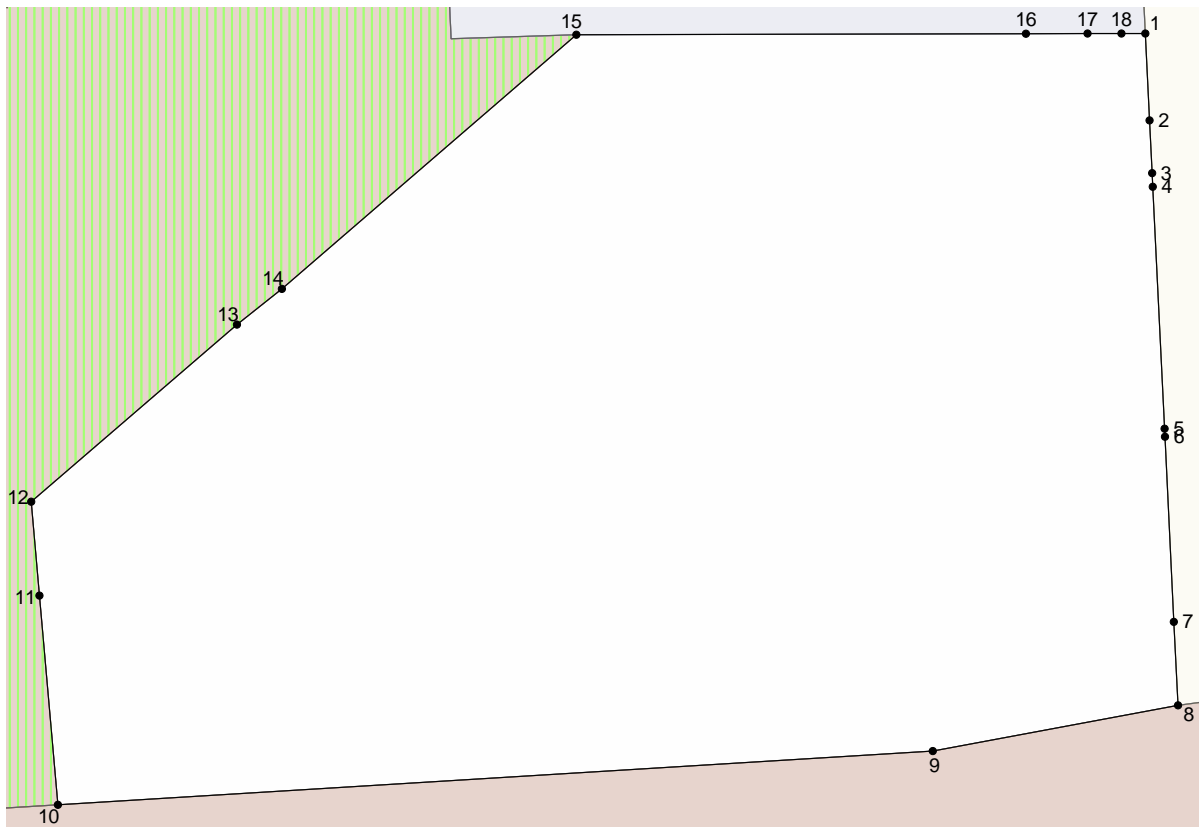
16	385900.12	3340177.25	0.3	-
17	385900.13	3340183.73	0.3	-
18	385900.14	3340187.31	0.3	-
1	385900.14	3340189.84	0.3	-
3. Сведения о характерных точках части (частей) границы объекта				
Обозначение характерных точек части границы	Координаты, м		Метод определения координат и средняя квадратическая погрешность положения характерной точки (Mt), м	Описание обозначения точки
	X	Y		
1	2	3	4	5

ОПИСАНИЕ МЕСТОПОЛОЖЕНИЯ ГРАНИЦ ЗОНЫ РАЗМЕЩЕНИЯ ОБЪЕКТОВ ГОРОДСКОГО ТРАНСПОРТА (ПЗ-305) (наименование объекта)						
Сведения о местоположении измененных (уточненных) границ объекта						
1. Система координат <u>МСК-38, зона 3</u>						
2. Сведения о характерных точках границ объекта						
Обозначение характерных точек границ	Существующие координаты, м		Измененные (уточненные) координаты, м		Метод определения координат и средняя квадратическая погрешность положения характерной точки (Mt), м	Описание обозначения точки
	X	Y	X	Y		
1	2	3	4	5	6	7
1			385900.14	3340189.84		
2			385890.97	3340190.28		
3			385885.40	3340190.55		
4			385883.97	3340190.62		
5			385858.44	3340191.87		
6			385857.60	3340191.91		
7			385838.05	3340192.85		
8			385829.26	3340193.28		
9			385824.43	3340167.42		
10			385818.75	3340075.15		
11			385840.84	3340073.21		
12			385850.73	3340072.34		
13			385869.42	3340094.04		
14			385873.20	3340098.78		
15			385900.02	3340129.82		
16			385900.12	3340177.25		
17			385900.13	3340183.73		
18			385900.14	3340187.31		
1			385900.14	3340189.84		
3. Сведения о характерных точках части (частей) границы объекта						
Обозначение	Существующие координаты, м		Измененные (уточненные) координаты, м		Метод определения	Описание обозначения

характерных точек части границ	X	Y	X	Y	координат и средняя квадратическая погрешность положения характерной точки (Mt), м	точки
1	2	3	4	5	6	7

ОПИСАНИЕ МЕСТОПОЛОЖЕНИЯ ГРАНИЦ
ЗОНЫ РАЗМЕЩЕНИЯ ОБЪЕКТОВ ГОРОДСКОГО ТРАНСПОРТА (ПЗ-305)
(наименование объекта)

План границ объекта

Масштаб 1: 500

Используемые условные знаки и обозначения:

Подпись _____ Дата " __ " _____ г.

Место для оттиска печати (при наличии) лица, составившего описание местоположения границ объекта

ОПИСАНИЕ МЕСТОПОЛОЖЕНИЯ ГРАНИЦ
ИЗ-801-ИЗ-812 – ЗОНЫ ОСОБОГО ГРАДОСТРОИТЕЛЬНОГО РЕГУЛИРОВАНИЯ (ИЗ-809)
 (наименование объекта местоположение границ, которого описано
 (далее - объект)

Сведения об объекте

N п/п	Характеристики объекта	Описание характеристик
1	2	3
1	Местоположение объекта	Российская Федерация, Иркутская область, город Иркутск
2	Площадь объекта +/- величина погрешности определения площади (Р +/- Дельта Р)	1851+/- 0
3	Иные характеристики объекта	ПЭ П-04-04

**ОПИСАНИЕ МЕСТОПОЛОЖЕНИЯ ГРАНИЦ
ИЗ-801-ИЗ-812 – ЗОНЫ ОСОБОГО ГРАДОСТРОИТЕЛЬНОГО РЕГУЛИРОВАНИЯ (ИЗ-809)
(наименование объекта)**

Сведения о местоположении границ объекта

1. Система координат МСК-38, зона 3

2. Сведения о характерных точках границ объекта

Обозначение характерных точек границ	Координаты, м		Метод определения координат и средняя квадратическая погрешность положения характерной точки (Mt), м	Описание обозначения точки
	X	Y		
1	2	3	4	5
1	389555.86	3336442.84	0.3	-
2	389532.98	3336443.48	0.3	-
3	389512.57	3336444.06	0.3	-
4	389511.78	3336431.49	0.3	-
5	389511.72	3336427.13	0.3	-
6	389511.42	3336404.96	0.3	-
7	389511.38	3336402.46	0.3	-
8	389530.26	3336401.94	0.3	-
9	389554.62	3336398.04	0.3	-
9	389554.62	3336398.04	0.3	-
1	389555.86	3336442.84	0.3	-

3. Сведения о характерных точках части (частей) границы объекта

Обозначение характерных точек части границы	Координаты, м		Метод определения координат и средняя квадратическая погрешность положения характерной точки (Mt),	Описание обозначения точки
	X	Y		


			M	
1	2	3	4	5

ОПИСАНИЕ МЕСТОПОЛОЖЕНИЯ ГРАНИЦ ИЗ-801-ИЗ-812 – ЗОНЫ ОСОБОГО ГРАДОСТРОИТЕЛЬНОГО РЕГУЛИРОВАНИЯ (ИЗ-809) (наименование объекта)						
Сведения о местоположении измененных (уточненных) границ объекта						
1. Система координат <u>МСК-38, зона 3</u>						
2. Сведения о характерных точках границ объекта						
Обозначение характерных точек границ	Существующие координаты, м		Измененные (уточненные) координаты, м		Метод определения координат и средняя квадратическая погрешность положения характерной точки (Mt), м	Описание обозначения точки
	X	Y	X	Y		
1	2	3	4	5	6	7
1			389555.86	3336442.84		
2			389532.98	3336443.48		
3			389512.57	3336444.06		
4			389511.78	3336431.49		
5			389511.72	3336427.13		
6			389511.42	3336404.96		
7			389511.38	3336402.46		
8			389530.26	3336401.94		
9			389554.62	3336398.04		
9			389554.62	3336398.04		
1			389555.86	3336442.84		
3. Сведения о характерных точках части (частей) границы объекта						
Обозначение характерных точек части границ	Существующие координаты, м		Измененные (уточненные) координаты, м		Метод определения координат и средняя квадратическая погрешность положения характерной точки (Mt), м	Описание обозначения точки
	X	Y	X	Y		
1	2	3	4	5	6	7

--	--	--	--	--	--	--	--

ОПИСАНИЕ МЕСТОПОЛОЖЕНИЯ ГРАНИЦ
ИЗ-801-ИЗ-812 – ЗОНЫ ОСОБОГО ГРАДОСТРОИТЕЛЬНОГО РЕГУЛИРОВАНИЯ (ИЗ-809)
(наименование объекта)

План границ объекта



Масштаб 1: 200

Используемые условные знаки и обозначения:

Подпись _____ Дата " __ " _____ г.

Место для оттиска печати (при наличии) лица, составившего описание местоположения границ объекта

Лист N 294

ОПИСАНИЕ МЕСТОПОЛОЖЕНИЯ ГРАНИЦ
ИЗ-801-ИЗ-812 – ЗОНЫ ОСОБОГО ГРАДОСТРОИТЕЛЬНОГО РЕГУЛИРОВАНИЯ (ИЗ-809)
 (наименование объекта местоположение границ, которого описано
 (далее - объект)

Сведения об объекте

N п/п	Характеристики объекта	Описание характеристик
1	2	3
1	Местоположение объекта	Российская Федерация, Иркутская область, город Иркутск
2	Площадь объекта +/- величина погрешности определения площади (Р +/- Дельта Р)	2541648+/- 0
3	Иные характеристики объекта	ПЭ П-04-04

ОПИСАНИЕ МЕСТОПОЛОЖЕНИЯ ГРАНИЦ
ИЗ-801-ИЗ-812 – ЗОНЫ ОСОБОГО ГРАДОСТРОИТЕЛЬНОГО РЕГУЛИРОВАНИЯ (ИЗ-809)
(наименование объекта)

Сведения о местоположении границ объекта

1. Система координат МСК-38, зона 3

2. Сведения о характерных точках границ объекта

Обозначение характерных точек границ	Координаты, м		Метод определения координат и средняя квадратическая погрешность положения характерной точки (Mt), м	Описание обозначения точки
	X	Y		
1	2	3	4	5
1	389667.61	3336439.71	0.3	-
2	389761.34	3336437.09	0.3	-
3	390011.08	3336728.96	0.3	-
4	390029.22	3337312.03	0.3	-
5	389931.40	3337313.54	0.3	-
6	389921.87	3337320.41	0.3	-
7	389903.07	3337340.39	0.3	-
8	389920.41	3337358.13	0.3	-
9	389931.74	3337369.71	0.3	-
10	389963.04	3337401.72	0.3	-
11	389967.74	3337406.53	0.3	-
12	389968.84	3337407.65	0.3	-
13	389969.07	3337407.89	0.3	-
14	389984.50	3337423.70	0.3	-
15	389994.71	3337434.18	0.3	-

16	390006.02	3337444.08	0.3	-
17	390017.80	3337454.41	0.3	-
18	390018.48	3337453.26	0.3	-
19	390023.72	3337444.39	0.3	-
20	390029.64	3337434.38	0.3	-
21	390039.84	3337435.07	0.3	-
22	390049.95	3337431.66	0.3	-
23	390058.35	3337427.42	0.3	-
24	390066.46	3337417.27	0.3	-
25	390080.51	3337421.77	0.3	-
26	390115.51	3337451.89	0.3	-
27	390126.59	3337461.42	0.3	-
28	390129.73	3337473.21	0.3	-
29	390129.07	3337475.23	0.3	-
30	390121.95	3337478.89	0.3	-
31	390116.03	3337515.11	0.3	-
32	390113.34	3337531.52	0.3	-
33	390121.17	3337537.45	0.3	-
34	390181.18	3337577.42	0.3	-
35	390182.03	3337577.86	0.3	-
36	390211.86	3337593.77	0.3	-
37	390266.64	3337622.96	0.3	-
38	390266.67	3337623.03	0.3	-
39	390266.68	3337622.98	0.3	-
40	390272.27	3337601.31	0.3	-
41	390272.65	3337599.85	0.3	-
42	390273.23	3337597.47	0.3	-

43	390273.39	3337596.87	0.3	-
44	390273.49	3337596.42	0.3	-
45	390273.61	3337595.96	0.3	-
46	390274.47	3337592.49	0.3	-
47	390284.54	3337552.11	0.3	-
48	390315.26	3337429.04	0.3	-
49	390321.06	3337405.80	0.3	-
50	390466.68	3337455.18	0.3	-
51	390426.48	3337590.56	0.3	-
52	390420.25	3337611.53	0.3	-
53	390414.24	3337631.79	0.3	-
54	390418.43	3337633.16	0.3	-
55	390446.42	3337642.28	0.3	-
56	390443.46	3337653.02	0.3	-
57	390444.44	3337653.21	0.3	-
58	390465.92	3337657.43	0.3	-
59	390465.93	3337657.43	0.3	-
60	390472.75	3337658.76	0.3	-
61	390476.02	3337658.42	0.3	-
62	390513.55	3337654.56	0.3	-
63	390543.88	3337651.44	0.3	-
64	390547.69	3337643.26	0.3	-
65	390548.59	3337640.29	0.3	-
66	390545.89	3337638.58	0.3	-
67	390539.32	3337634.45	0.3	-
68	390538.64	3337636.13	0.3	-
69	390536.45	3337635.27	0.3	-

70	390537.11	3337633.59	0.3	-
71	390532.87	3337630.94	0.3	-
72	390492.39	3337605.68	0.3	-
73	390498.22	3337594.71	0.3	-
74	390500.24	3337590.91	0.3	-
75	390508.68	3337575.04	0.3	-
76	390518.40	3337556.78	0.3	-
77	390542.15	3337514.12	0.3	-
78	390543.58	3337496.44	0.3	-
79	390547.94	3337492.14	0.3	-
80	390553.06	3337487.49	0.3	-
81	390551.68	3337485.12	0.3	-
82	390551.60	3337485.16	0.3	-
83	390547.01	3337488.15	0.3	-
84	390532.42	3337497.64	0.3	-
85	390252.33	3337084.27	0.3	-
86	390293.02	3337039.16	0.3	-
87	390255.48	3336974.42	0.3	-
88	390497.78	3336687.74	0.3	-
89	390583.99	3336599.09	0.3	-
90	390867.60	3336307.55	0.3	-
91	391577.20	3335547.99	0.3	-
92	391666.63	3335525.56	0.3	-
93	391685.99	3335519.98	0.3	-
94	391682.60	3335520.50	0.3	-
95	391676.22	3335521.48	0.3	-
96	391675.72	3335521.20	0.3	-

97	391589.25	3335473.46	0.3	-
98	391621.17	3335459.05	0.3	-
99	391653.66	3335465.46	0.3	-
100	391634.78	3335439.26	0.3	-
101	391627.69	3335440.46	0.3	-
102	391625.57	3335438.46	0.3	-
103	391620.24	3335441.67	0.3	-
104	391603.25	3335443.82	0.3	-
105	391570.98	3335459.32	0.3	-
106	391565.33	3335457.27	0.3	-
107	391539.18	3335441.45	0.3	-
108	391505.78	3335434.25	0.3	-
109	391492.58	3335440.53	0.3	-
110	391447.44	3335487.13	0.3	-
111	391434.90	3335495.21	0.3	-
112	391429.25	3335507.91	0.3	-
113	391398.33	3335531.65	0.3	-
114	391389.23	3335551.98	0.3	-
115	391378.73	3335572.60	0.3	-
116	391379.13	3335595.69	0.3	-
117	391363.74	3335605.54	0.3	-
118	391362.94	3335606.04	0.3	-
119	391354.95	3335599.45	0.3	-
120	391351.18	3335602.19	0.3	-
121	391328.05	3335577.84	0.3	-
122	391313.92	3335537.85	0.3	-
123	391306.26	3335520.12	0.3	-

124	391300.97	3335507.89	0.3	-
125	391293.66	3335490.96	0.3	-
126	391281.63	3335468.10	0.3	-
127	391258.25	3335418.71	0.3	-
128	391248.45	3335396.36	0.3	-
129	391251.14	3335395.14	0.3	-
130	391250.83	3335393.98	0.3	-
131	391241.82	3335372.46	0.3	-
132	391228.72	3335341.77	0.3	-
133	391236.96	3335336.73	0.3	-
134	391220.93	3335305.58	0.3	-
135	391219.69	3335302.12	0.3	-
136	391219.24	3335298.15	0.3	-
137	391218.43	3335281.06	0.3	-
138	391232.61	3335278.47	0.3	-
139	391232.82	3335272.82	0.3	-
140	391223.27	3335245.83	0.3	-
141	391247.71	3335242.34	0.3	-
142	391261.97	3335238.30	0.3	-
143	391311.44	3335229.21	0.3	-
144	391323.83	3335226.94	0.3	-
145	391324.87	3335215.96	0.3	-
146	391312.32	3335214.22	0.3	-
147	391280.11	3335225.51	0.3	-
148	391258.45	3335233.61	0.3	-
149	391236.75	3335240.24	0.3	-
150	391218.46	3335241.98	0.3	-

151	391216.57	3335241.98	0.3	-
152	391176.57	3335241.88	0.3	-
153	391128.43	3335227.69	0.3	-
154	391127.40	3335226.46	0.3	-
155	391099.86	3335206.49	0.3	-
156	391093.89	3335202.16	0.3	-
157	391028.70	3335178.61	0.3	-
158	390962.77	3335154.56	0.3	-
159	390954.49	3335151.00	0.3	-
160	390937.88	3335143.89	0.3	-
161	390917.21	3335135.02	0.3	-
162	390857.18	3335114.33	0.3	-
163	390817.46	3335103.20	0.3	-
164	390798.08	3335099.54	0.3	-
165	390795.89	3335099.13	0.3	-
166	390780.49	3335098.38	0.3	-
167	390770.01	3335097.87	0.3	-
168	390755.49	3335099.53	0.3	-
169	390716.04	3335099.95	0.3	-
170	390611.16	3335094.90	0.3	-
171	390563.46	3335092.60	0.3	-
172	390533.59	3335090.33	0.3	-
173	390530.40	3335090.08	0.3	-
174	390490.41	3335087.04	0.3	-
175	390438.97	3335080.31	0.3	-
176	390398.50	3335078.35	0.3	-
177	390374.43	3335077.19	0.3	-

178	390371.59	3335077.05	0.3	-
179	390320.76	3335077.52	0.3	-
180	390299.72	3335079.65	0.3	-
181	390203.21	3335089.41	0.3	-
182	390170.48	3335090.70	0.3	-
183	390145.60	3335094.32	0.3	-
184	390140.20	3335095.42	0.3	-
185	390128.73	3335097.74	0.3	-
186	390040.99	3335103.73	0.3	-
187	390017.24	3335105.35	0.3	-
188	389975.29	3335120.93	0.3	-
189	389949.91	3335132.52	0.3	-
190	389929.52	3335137.84	0.3	-
191	389912.54	3335139.04	0.3	-
192	389906.06	3335140.37	0.3	-
193	389881.94	3335145.31	0.3	-
194	389869.18	3335148.92	0.3	-
195	389852.54	3335153.61	0.3	-
196	389844.16	3335164.94	0.3	-
197	389843.15	3335166.31	0.3	-
198	389841.41	3335168.66	0.3	-
199	389832.26	3335181.02	0.3	-
200	389818.72	3335199.35	0.3	-
201	389813.99	3335205.73	0.3	-
202	389812.37	3335207.85	0.3	-
203	389803.30	3335219.81	0.3	-
204	389800.74	3335223.16	0.3	-

205	389799.83	3335224.37	0.3	-
206	389798.24	3335226.44	0.3	-
207	389770.12	3335263.45	0.3	-
208	389769.91	3335263.73	0.3	-
209	389769.64	3335264.09	0.3	-
210	389757.51	3335280.05	0.3	-
211	389754.44	3335284.08	0.3	-
212	389730.35	3335315.78	0.3	-
213	389722.77	3335339.77	0.3	-
214	389640.22	3335600.71	0.3	-
215	389611.99	3335689.93	0.3	-
216	389544.55	3335903.11	0.3	-
217	389608.53	3335902.08	0.3	-
218	389609.56	3335966.07	0.3	-
219	389611.51	3336086.05	0.3	-
220	389613.51	3336209.29	0.3	-
221	389604.57	3336209.43	0.3	-
222	389549.52	3336210.33	0.3	-
223	389508.91	3336210.99	0.3	-
224	389508.92	3336211.86	0.3	-
225	389510.47	3336335.76	0.3	-
226	389552.93	3336335.29	0.3	-
227	389571.54	3336335.08	0.3	-
228	389649.76	3336334.16	0.3	-
229	389664.70	3336334.23	0.3	-
230	389666.27	3336391.02	0.3	-
230	389666.27	3336391.02	0.3	-

1	389667.61	3336439.71	0.3	-
231	391108.36	3336037.97	0.3	-
232	391104.52	3336041.70	0.3	-
233	391109.65	3336047.00	0.3	-
234	391113.53	3336043.30	0.3	-
235	391111.74	3336041.46	0.3	-
236	391110.47	3336040.16	0.3	-
231	391108.36	3336037.97	0.3	-
237	390785.69	3336353.74	0.3	-
238	390777.45	3336360.26	0.3	-
239	390783.91	3336368.42	0.3	-
240	390792.15	3336361.90	0.3	-
237	390785.69	3336353.74	0.3	-
241	390266.28	3337521.73	0.3	-
242	390258.49	3337519.64	0.3	-
243	390256.40	3337527.60	0.3	-
244	390264.19	3337529.52	0.3	-
241	390266.28	3337521.73	0.3	-
245	390232.62	3336424.95	0.3	-
246	390232.62	3336414.95	0.3	-
247	390222.62	3336414.96	0.3	-
248	390222.62	3336424.95	0.3	-
245	390232.62	3336424.95	0.3	-
249	390062.50	3337321.49	0.3	-
250	390062.50	3337331.49	0.3	-
251	390072.50	3337331.49	0.3	-
252	390072.50	3337321.49	0.3	-

249	390062.50	3337321.49	0.3	-
253	390033.72	3337367.21	0.3	-
254	390001.18	3337399.27	0.3	-
255	390009.31	3337409.39	0.3	-
256	390038.59	3337411.54	0.3	-
257	390053.30	3337397.06	0.3	-
253	390033.72	3337367.21	0.3	-
258	389884.21	3336184.13	0.3	-
259	389884.22	3336194.14	0.3	-
260	389894.21	3336194.14	0.3	-
261	389894.21	3336184.14	0.3	-
258	389884.21	3336184.13	0.3	-
262	389697.16	3336424.91	0.3	-
263	389697.16	3336434.91	0.3	-
264	389707.16	3336434.91	0.3	-
265	389707.16	3336424.91	0.3	-
262	389697.16	3336424.91	0.3	-
266	390316.28	3337308.93	0.3	-
267	390317.95	3337303.03	0.3	-
268	390310.04	3337300.78	0.3	-
269	390308.37	3337306.70	0.3	-
266	390316.28	3337308.93	0.3	-
270	390355.44	3337320.51	0.3	-
271	390357.50	3337313.42	0.3	-
272	390350.52	3337311.33	0.3	-
273	390348.50	3337318.38	0.3	-
270	390355.44	3337320.51	0.3	-

3. Сведения о характерных точках части (частей) границы объекта				
Обозначение характерных точек части границы	Координаты, м		Метод определения координат и средняя квадратическая погрешность положения характерной точки (Mt), м	Описание обозначения точки
	X	Y		
1	2	3	4	5

ОПИСАНИЕ МЕСТОПОЛОЖЕНИЯ ГРАНИЦ ИЗ-801-ИЗ-812 – ЗОНЫ ОСОБОГО ГРАДОСТРОИТЕЛЬНОГО РЕГУЛИРОВАНИЯ (ИЗ-809) (наименование объекта)						
Сведения о местоположении измененных (уточненных) границ объекта						
1. Система координат <u>МСК-38, зона 3</u>						
2. Сведения о характерных точках границ объекта						
Обозначение характерных точек границ	Существующие координаты, м		Измененные (уточненные) координаты, м		Метод определения координат и средняя квадратическая погрешность положения характерной точки (Mt), м	Описание обозначения точки
	X	Y	X	Y		
1	2	3	4	5	6	7
1			389667.61	3336439.71		
2			389761.34	3336437.09		
3			390011.08	3336728.96		
4			390029.22	3337312.03		
5			389931.40	3337313.54		
6			389921.87	3337320.41		
7			389903.07	3337340.39		
8			389920.41	3337358.13		
9			389931.74	3337369.71		
10			389963.04	3337401.72		
11			389967.74	3337406.53		
12			389968.84	3337407.65		
13			389969.07	3337407.89		
14			389984.50	3337423.70		
15			389994.71	3337434.18		
16			390006.02	3337444.08		
17			390017.80	3337454.41		
18			390018.48	3337453.26		
19			390023.72	3337444.39		
20			390029.64	3337434.38		
21			390039.84	3337435.07		
22			390049.95	3337431.66		
23			390058.35	3337427.42		
24			390066.46	3337417.27		
25			390080.51	3337421.77		

26		390115.51	3337451.89
27		390126.59	3337461.42
28		390129.73	3337473.21
29		390129.07	3337475.23
30		390121.95	3337478.89
31		390116.03	3337515.11
32		390113.34	3337531.52
33		390121.17	3337537.45
34		390181.18	3337577.42
35		390182.03	3337577.86
36		390211.86	3337593.77
37		390266.64	3337622.96
38		390266.67	3337623.03
39		390266.68	3337622.98
40		390272.27	3337601.31
41		390272.65	3337599.85
42		390273.23	3337597.47
43		390273.39	3337596.87
44		390273.49	3337596.42
45		390273.61	3337595.96
46		390274.47	3337592.49
47		390284.54	3337552.11
48		390315.26	3337429.04
49		390321.06	3337405.80
50		390466.68	3337455.18
51		390426.48	3337590.56
52		390420.25	3337611.53
53		390414.24	3337631.79
54		390418.43	3337633.16
55		390446.42	3337642.28
56		390443.46	3337653.02
57		390444.44	3337653.21
58		390465.92	3337657.43
59		390465.93	3337657.43
60		390472.75	3337658.76
61		390476.02	3337658.42
62		390513.55	3337654.56
63		390543.88	3337651.44
64		390547.69	3337643.26
65		390548.59	3337640.29
66		390545.89	3337638.58
67		390539.32	3337634.45
68		390538.64	3337636.13
69		390536.45	3337635.27
70		390537.11	3337633.59
71		390532.87	3337630.94
72		390492.39	3337605.68
73		390498.22	3337594.71
74		390500.24	3337590.91

75		390508.68	3337575.04
76		390518.40	3337556.78
77		390542.15	3337514.12
78		390543.58	3337496.44
79		390547.94	3337492.14
80		390553.06	3337487.49
81		390551.68	3337485.12
82		390551.60	3337485.16
83		390547.01	3337488.15
84		390532.42	3337497.64
85		390252.33	3337084.27
86		390293.02	3337039.16
87		390255.48	3336974.42
88		390497.78	3336687.74
89		390583.99	3336599.09
90		390867.60	3336307.55
91		391577.20	3335547.99
92		391666.63	3335525.56
93		391685.99	3335519.98
94		391682.60	3335520.50
95		391676.22	3335521.48
96		391675.72	3335521.20
97		391589.25	3335473.46
98		391621.17	3335459.05
99		391653.66	3335465.46
100		391634.78	3335439.26
101		391627.69	3335440.46
102		391625.57	3335438.46
103		391620.24	3335441.67
104		391603.25	3335443.82
105		391570.98	3335459.32
106		391565.33	3335457.27
107		391539.18	3335441.45
108		391505.78	3335434.25
109		391492.58	3335440.53
110		391447.44	3335487.13
111		391434.90	3335495.21
112		391429.25	3335507.91
113		391398.33	3335531.65
114		391389.23	3335551.98
115		391378.73	3335572.60
116		391379.13	3335595.69
117		391363.74	3335605.54
118		391362.94	3335606.04
119		391354.95	3335599.45
120		391351.18	3335602.19
121		391328.05	3335577.84
122		391313.92	3335537.85
123		391306.26	3335520.12

124		391300.97	3335507.89
125		391293.66	3335490.96
126		391281.63	3335468.10
127		391258.25	3335418.71
128		391248.45	3335396.36
129		391251.14	3335395.14
130		391250.83	3335393.98
131		391241.82	3335372.46
132		391228.72	3335341.77
133		391236.96	3335336.73
134		391220.93	3335305.58
135		391219.69	3335302.12
136		391219.24	3335298.15
137		391218.43	3335281.06
138		391232.61	3335278.47
139		391232.82	3335272.82
140		391223.27	3335245.83
141		391247.71	3335242.34
142		391261.97	3335238.30
143		391311.44	3335229.21
144		391323.83	3335226.94
145		391324.87	3335215.96
146		391312.32	3335214.22
147		391280.11	3335225.51
148		391258.45	3335233.61
149		391236.75	3335240.24
150		391218.46	3335241.98
151		391216.57	3335241.98
152		391176.57	3335241.88
153		391128.43	3335227.69
154		391127.40	3335226.46
155		391099.86	3335206.49
156		391093.89	3335202.16
157		391028.70	3335178.61
158		390962.77	3335154.56
159		390954.49	3335151.00
160		390937.88	3335143.89
161		390917.21	3335135.02
162		390857.18	3335114.33
163		390817.46	3335103.20
164		390798.08	3335099.54
165		390795.89	3335099.13
166		390780.49	3335098.38
167		390770.01	3335097.87
168		390755.49	3335099.53
169		390716.04	3335099.95
170		390611.16	3335094.90
171		390563.46	3335092.60
172		390533.59	3335090.33

173		390530.40	3335090.08
174		390490.41	3335087.04
175		390438.97	3335080.31
176		390398.50	3335078.35
177		390374.43	3335077.19
178		390371.59	3335077.05
179		390320.76	3335077.52
180		390299.72	3335079.65
181		390203.21	3335089.41
182		390170.48	3335090.70
183		390145.60	3335094.32
184		390140.20	3335095.42
185		390128.73	3335097.74
186		390040.99	3335103.73
187		390017.24	3335105.35
188		389975.29	3335120.93
189		389949.91	3335132.52
190		389929.52	3335137.84
191		389912.54	3335139.04
192		389906.06	3335140.37
193		389881.94	3335145.31
194		389869.18	3335148.92
195		389852.54	3335153.61
196		389844.16	3335164.94
197		389843.15	3335166.31
198		389841.41	3335168.66
199		389832.26	3335181.02
200		389818.72	3335199.35
201		389813.99	3335205.73
202		389812.37	3335207.85
203		389803.30	3335219.81
204		389800.74	3335223.16
205		389799.83	3335224.37
206		389798.24	3335226.44
207		389770.12	3335263.45
208		389769.91	3335263.73
209		389769.64	3335264.09
210		389757.51	3335280.05
211		389754.44	3335284.08
212		389730.35	3335315.78
213		389722.77	3335339.77
214		389640.22	3335600.71
215		389611.99	3335689.93
216		389544.55	3335903.11
217		389608.53	3335902.08
218		389609.56	3335966.07
219		389611.51	3336086.05
220		389613.51	3336209.29
221		389604.57	3336209.43

222		389549.52	3336210.33
223		389508.91	3336210.99
224		389508.92	3336211.86
225		389510.47	3336335.76
226		389552.93	3336335.29
227		389571.54	3336335.08
228		389649.76	3336334.16
229		389664.70	3336334.23
230		389666.27	3336391.02
230		389666.27	3336391.02
1		389667.61	3336439.71
231		391108.36	3336037.97
232		391104.52	3336041.70
233		391109.65	3336047.00
234		391113.53	3336043.30
235		391111.74	3336041.46
236		391110.47	3336040.16
231		391108.36	3336037.97
237		390785.69	3336353.74
238		390777.45	3336360.26
239		390783.91	3336368.42
240		390792.15	3336361.90
237		390785.69	3336353.74
241		390266.28	3337521.73
242		390258.49	3337519.64
243		390256.40	3337527.60
244		390264.19	3337529.52
241		390266.28	3337521.73
245		390232.62	3336424.95
246		390232.62	3336414.95
247		390222.62	3336414.96
248		390222.62	3336424.95
245		390232.62	3336424.95
249		390062.50	3337321.49
250		390062.50	3337331.49
251		390072.50	3337331.49
252		390072.50	3337321.49
249		390062.50	3337321.49
253		390033.72	3337367.21
254		390001.18	3337399.27
255		390009.31	3337409.39
256		390038.59	3337411.54
257		390053.30	3337397.06
253		390033.72	3337367.21
258		389884.21	3336184.13
259		389884.22	3336194.14
260		389894.21	3336194.14
261		389894.21	3336184.14
258		389884.21	3336184.13

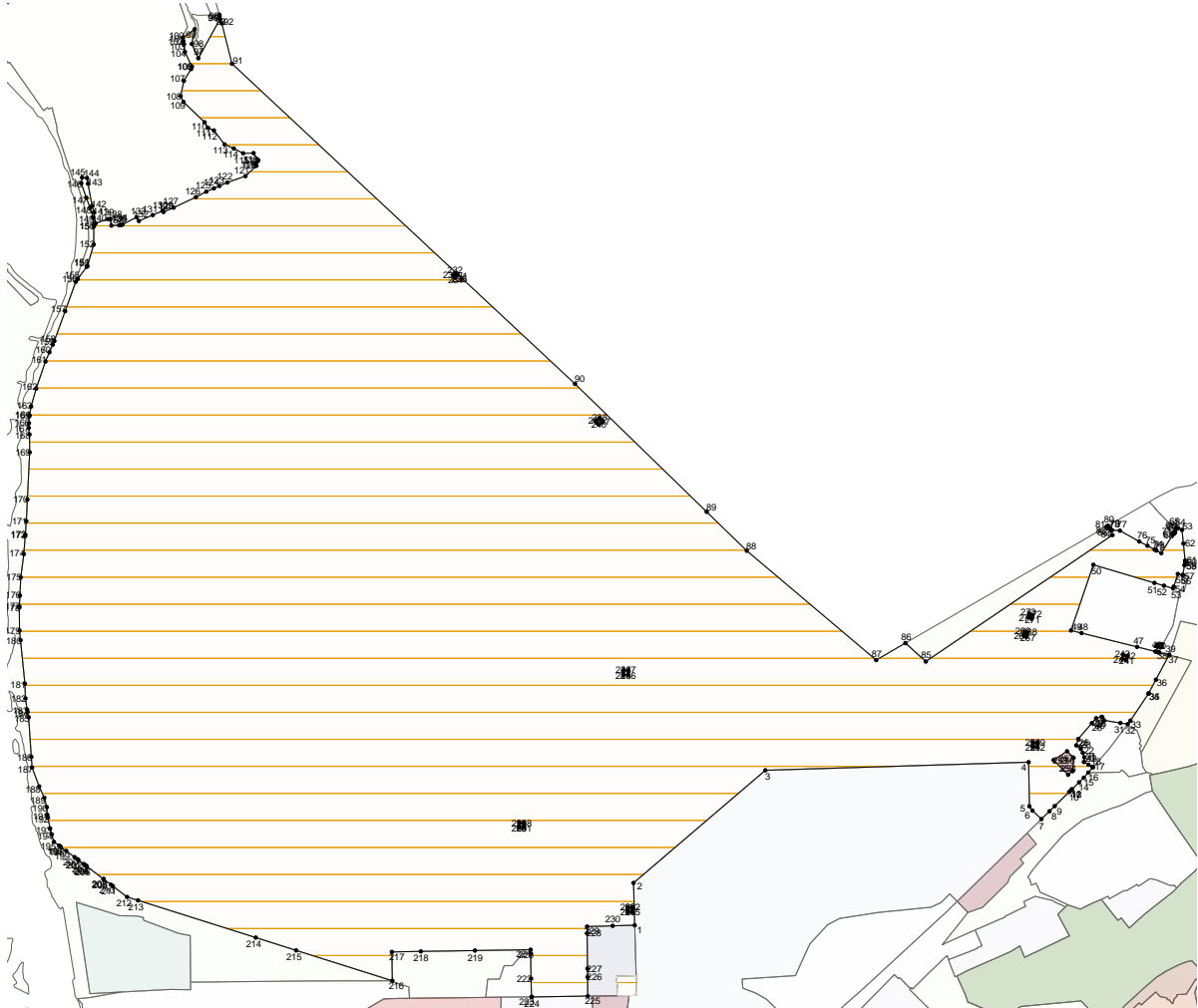
262			389697.16	3336424.91		
263			389697.16	3336434.91		
264			389707.16	3336434.91		
265			389707.16	3336424.91		
262			389697.16	3336424.91		
266			390316.28	3337308.93		
267			390317.95	3337303.03		
268			390310.04	3337300.78		
269			390308.37	3337306.70		
266			390316.28	3337308.93		
270			390355.44	3337320.51		
271			390357.50	3337313.42		
272			390350.52	3337311.33		
273			390348.50	3337318.38		
270			390355.44	3337320.51		

3. Сведения о характерных точках части (частей) границы объекта

Обозначение характерных точек части границ	Существующие координаты, м		Измененные (уточненные) координаты, м		Метод определения координат и средняя квадратическая погрешность положения характерной точки (Mt), м	Описание обозначения точки
	X	Y	X	Y		
1	2	3	4	5	6	7

ОПИСАНИЕ МЕСТОПОЛОЖЕНИЯ ГРАНИЦ
ИЗ-801-ИЗ-812 – ЗОНЫ ОСОБОГО ГРАДОСТРОИТЕЛЬНОГО РЕГУЛИРОВАНИЯ (ИЗ-809)
(наименование объекта)

План границ объекта



Масштаб 1: 5000

Используемые условные знаки и обозначения:

Подпись _____ Дата " ____ " _____ г.

Место для оттиска печати (при наличии) лица, составившего описание местоположения

границ объекта

Лист N 315

ОПИСАНИЕ МЕСТОПОЛОЖЕНИЯ ГРАНИЦ
 ЗОНЫ ОБСЛУЖИВАНИЯ ОБЪЕКТОВ, НЕОБХОДИМЫХ ДЛЯ ОСУЩЕСТВЛЕНИЯ
 ПРОИЗВОДСТВЕННОЙ И ПРЕДПРИНИМАТЕЛЬСКОЙ ДЕЯТЕЛЬНОСТИ (ОДЗ-202)
 (наименование объекта местоположение границ, которого описано
 (далее - объект)

Сведения об объекте

N п/п	Характеристики объекта	Описание характеристик
1	2	3
1	Местоположение объекта	Российская Федерация, Иркутская область, город Иркутск
2	Площадь объекта +/- величина погрешности определения площади (Р +/- Дельта Р)	92197+/- 0
3	Иные характеристики объекта	ПЭ П-04-04

**ОПИСАНИЕ МЕСТОПОЛОЖЕНИЯ ГРАНИЦ
ЗОНЫ ОБСЛУЖИВАНИЯ ОБЪЕКТОВ, НЕОБХОДИМЫХ ДЛЯ ОСУЩЕСТВЛЕНИЯ
ПРОИЗВОДСТВЕННОЙ И ПРЕДПРИНИМАТЕЛЬСКОЙ ДЕЯТЕЛЬНОСТИ (ОДЗ-202)
(наименование объекта)**

Сведения о местоположении границ объекта

1. Система координат МСК-38, зона 3

2. Сведения о характерных точках границ объекта

Обозначение характерных точек границ	Координаты, м		Метод определения координат и средняя квадратическая погрешность положения характерной точки (Mt), м	Описание обозначения точки
	X	Y		
1	2	3	4	5
1	389428.75	3336415.88	0.3	-
2	389366.68	3336407.47	0.3	-
3	389349.61	3336405.16	0.3	-
4	389330.14	3336402.52	0.3	-
5	389304.97	3336397.94	0.3	-
6	389180.26	3336375.24	0.3	-
7	389179.69	3336375.13	0.3	-
8	389099.46	3336360.53	0.3	-
9	389099.45	3336360.53	0.3	-
10	389095.94	3336360.18	0.3	-
11	389095.81	3336356.62	0.3	-
12	389060.42	3336352.77	0.3	-
13	388967.40	3336342.52	0.3	-
14	388968.02	3336329.25	0.3	-
15	388968.97	3336309.06	0.3	-

16	388970.08	3336285.15	0.3	-
17	388979.88	3336285.49	0.3	-
18	388980.86	3336254.52	0.3	-
19	388949.35	3336253.45	0.3	-
20	388950.36	3336228.86	0.3	-
21	388951.39	3336197.67	0.3	-
22	388963.35	3336149.46	0.3	-
23	388963.57	3336132.20	0.3	-
24	388967.60	3336132.29	0.3	-
25	389032.97	3336133.71	0.3	-
26	389141.96	3336136.09	0.3	-
27	389292.73	3336139.39	0.3	-
28	389292.50	3336148.01	0.3	-
29	389290.28	3336228.11	0.3	-
30	389316.69	3336228.32	0.3	-
31	389316.02	3336247.00	0.3	-
32	389314.79	3336280.18	0.3	-
33	389309.54	3336343.23	0.3	-
34	389346.21	3336345.10	0.3	-
35	389347.52	3336357.33	0.3	-
36	389407.05	3336354.76	0.3	-
37	389416.77	3336354.42	0.3	-
38	389416.56	3336348.67	0.3	-
39	389446.93	3336347.64	0.3	-
40	389462.07	3336347.12	0.3	-
41	389471.65	3336346.79	0.3	-
42	389471.72	3336346.79	0.3	-

43	389485.45	3336346.32	0.3	-
44	389510.59	3336345.45	0.3	-
45	389511.38	3336402.46	0.3	-
46	389511.42	3336404.96	0.3	-
47	389511.72	3336427.13	0.3	-
48	389494.45	3336424.79	0.3	-
49	389486.43	3336423.70	0.3	-
50	389479.67	3336422.78	0.3	-
51	389472.94	3336421.87	0.3	-
1	389428.75	3336415.88	0.3	-
3. Сведения о характерных точках части (частей) границы объекта				
Обозначение характерных точек части границы	Координаты, м		Метод определения координат и средняя квадратическая погрешность положения характерной точки (Mt), м	Описание обозначения точки
	X	Y		
1	2	3	4	5

**ОПИСАНИЕ МЕСТОПОЛОЖЕНИЯ ГРАНИЦ
ЗОНЫ ОБСЛУЖИВАНИЯ ОБЪЕКТОВ, НЕОБХОДИМЫХ ДЛЯ ОСУЩЕСТВЛЕНИЯ
ПРОИЗВОДСТВЕННОЙ И ПРЕДПРИНИМАТЕЛЬСКОЙ ДЕЯТЕЛЬНОСТИ (ОДЗ-202)
(наименование объекта)**

Сведения о местоположении измененных (уточненных) границ объекта

1. Система координат МСК-38, зона 3

2. Сведения о характерных точках границ объекта

Обозначение характерных точек границ	Существующие координаты, м		Измененные (уточненные) координаты, м		Метод определения координат и средняя квадратическая погрешность положения характерной точки (Mt), м	Описание обозначения точки
	X	Y	X	Y		
1	2	3	4	5	6	7
1			389428.75	3336415.88		
2			389366.68	3336407.47		
3			389349.61	3336405.16		
4			389330.14	3336402.52		
5			389304.97	3336397.94		
6			389180.26	3336375.24		
7			389179.69	3336375.13		
8			389099.46	3336360.53		
9			389099.45	3336360.53		
10			389095.94	3336360.18		
11			389095.81	3336356.62		
12			389060.42	3336352.77		
13			388967.40	3336342.52		
14			388968.02	3336329.25		
15			388968.97	3336309.06		
16			388970.08	3336285.15		
17			388979.88	3336285.49		
18			388980.86	3336254.52		
19			388949.35	3336253.45		
20			388950.36	3336228.86		
21			388951.39	3336197.67		
22			388963.35	3336149.46		
23			388963.57	3336132.20		
24			388967.60	3336132.29		

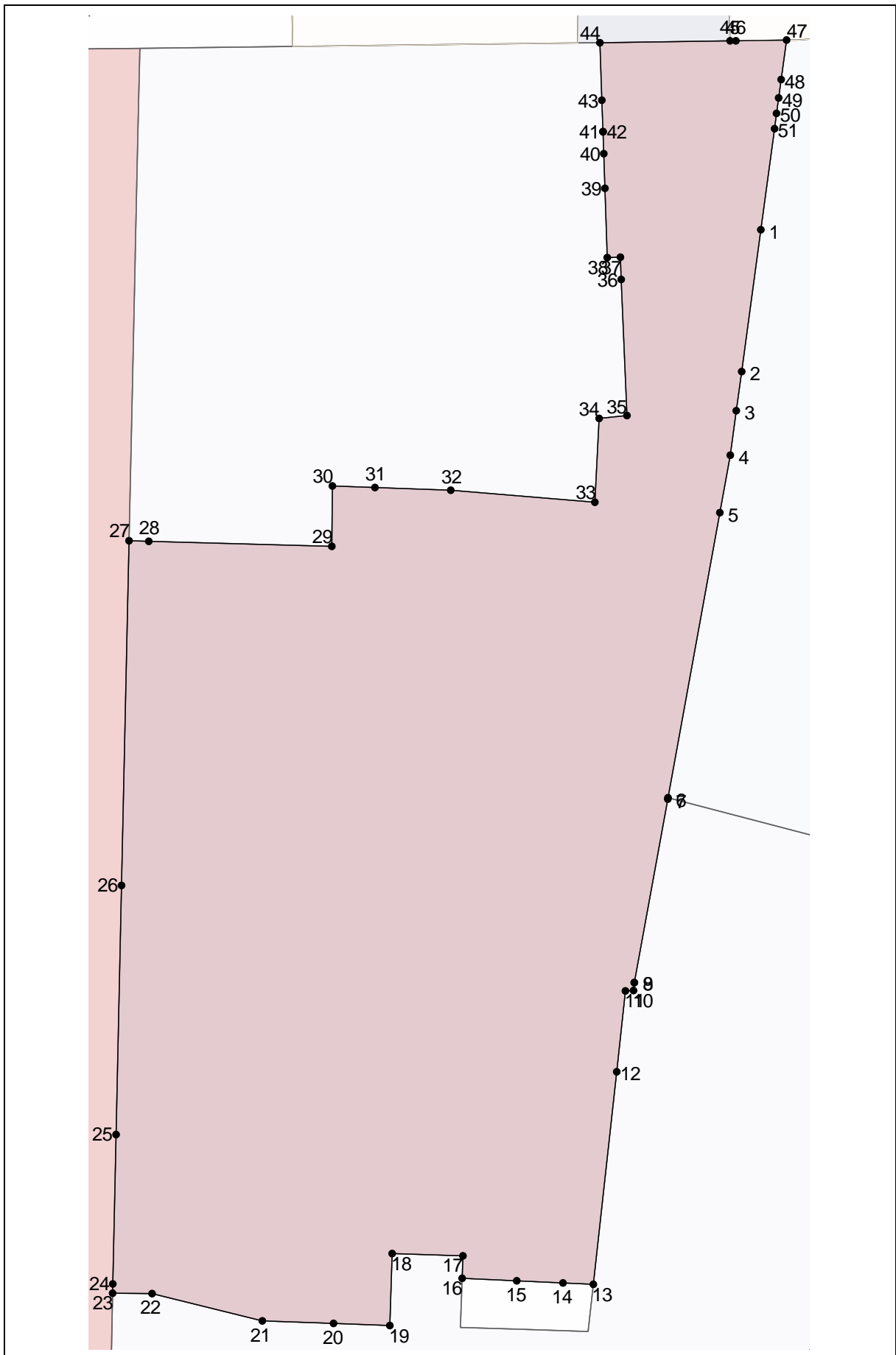
25			389032.97	3336133.71		
26			389141.96	3336136.09		
27			389292.73	3336139.39		
28			389292.50	3336148.01		
29			389290.28	3336228.11		
30			389316.69	3336228.32		
31			389316.02	3336247.00		
32			389314.79	3336280.18		
33			389309.54	3336343.23		
34			389346.21	3336345.10		
35			389347.52	3336357.33		
36			389407.05	3336354.76		
37			389416.77	3336354.42		
38			389416.56	3336348.67		
39			389446.93	3336347.64		
40			389462.07	3336347.12		
41			389471.65	3336346.79		
42			389471.72	3336346.79		
43			389485.45	3336346.32		
44			389510.59	3336345.45		
45			389511.38	3336402.46		
46			389511.42	3336404.96		
47			389511.72	3336427.13		
48			389494.45	3336424.79		
49			389486.43	3336423.70		
50			389479.67	3336422.78		
51			389472.94	3336421.87		
1			389428.75	3336415.88		

3. Сведения о характерных точках части (частей) границы объекта

Обозначение характерных точек части границ	Существующие координаты, м		Измененные (уточненные) координаты, м		Метод определения координат и средняя квадратическая погрешность положения характерной точки (Mt), м	Описание обозначения точки
	X	Y	X	Y		
1	2	3	4	5	6	7

ОПИСАНИЕ МЕСТОПОЛОЖЕНИЯ ГРАНИЦ
ЗОНЫ ОБСЛУЖИВАНИЯ ОБЪЕКТОВ, НЕОБХОДИМЫХ ДЛЯ ОСУЩЕСТВЛЕНИЯ
ПРОИЗВОДСТВЕННОЙ И ПРЕДПРИНИМАТЕЛЬСКОЙ ДЕЯТЕЛЬНОСТИ (ОДЗ-202)
(наименование объекта)

План границ объекта



Масштаб 1: 2000

Используемые условные знаки и обозначения:

Подпись _____ Дата " __ " _____ г.

Место для оттиска печати (при наличии) лица, составившего описание местоположения границ объекта

Лист N 323

ОПИСАНИЕ МЕСТОПОЛОЖЕНИЯ ГРАНИЦ
ЗОНЫ ПРОМЫШЛЕННЫХ ОБЪЕКТОВ IV, V КЛАССОВ ОПАСНОСТИ (ПЗ-302)
 (наименование объекта местоположение границ, которого описано
 (далее - объект)

Сведения об объекте

№ п/п	Характеристики объекта	Описание характеристик
1	2	3
1	Местоположение объекта	Российская Федерация, Иркутская область, город Иркутск
2	Площадь объекта +/- величина погрешности определения площади (Р +/- Дельта Р)	14730+/- 0
3	Иные характеристики объекта	ПЭ П-04-04

**ОПИСАНИЕ МЕСТОПОЛОЖЕНИЯ ГРАНИЦ
ЗОНЫ ПРОМЫШЛЕННЫХ ОБЪЕКТОВ IV, V КЛАССОВ ОПАСНОСТИ (ПЗ-302)
(наименование объекта)**

Сведения о местоположении границ объекта

1. Система координат МСК-38, зона 3

2. Сведения о характерных точках границ объекта

Обозначение характерных точек границ	Координаты, м		Метод определения координат и средняя квадратическая погрешность положения характерной точки (Mt), м	Описание обозначения точки
	X	Y		
1	2	3	4	5
1	389530.26	3336401.94	0.3	-
2	389511.38	3336402.46	0.3	-
3	389510.59	3336345.45	0.3	-
4	389510.47	3336335.76	0.3	-
5	389552.93	3336335.29	0.3	-
6	389571.54	3336335.08	0.3	-
7	389649.76	3336334.16	0.3	-
8	389664.70	3336334.23	0.3	-
9	389666.27	3336391.02	0.3	-
10	389667.61	3336439.71	0.3	-
11	389555.86	3336442.84	0.3	-
12	389554.62	3336398.04	0.3	-
1	389530.26	3336401.94	0.3	-

3. Сведения о характерных точках части (частей) границы объекта

Обозначение	Координаты, м	Метод определения	Описание
-------------	---------------	-------------------	----------

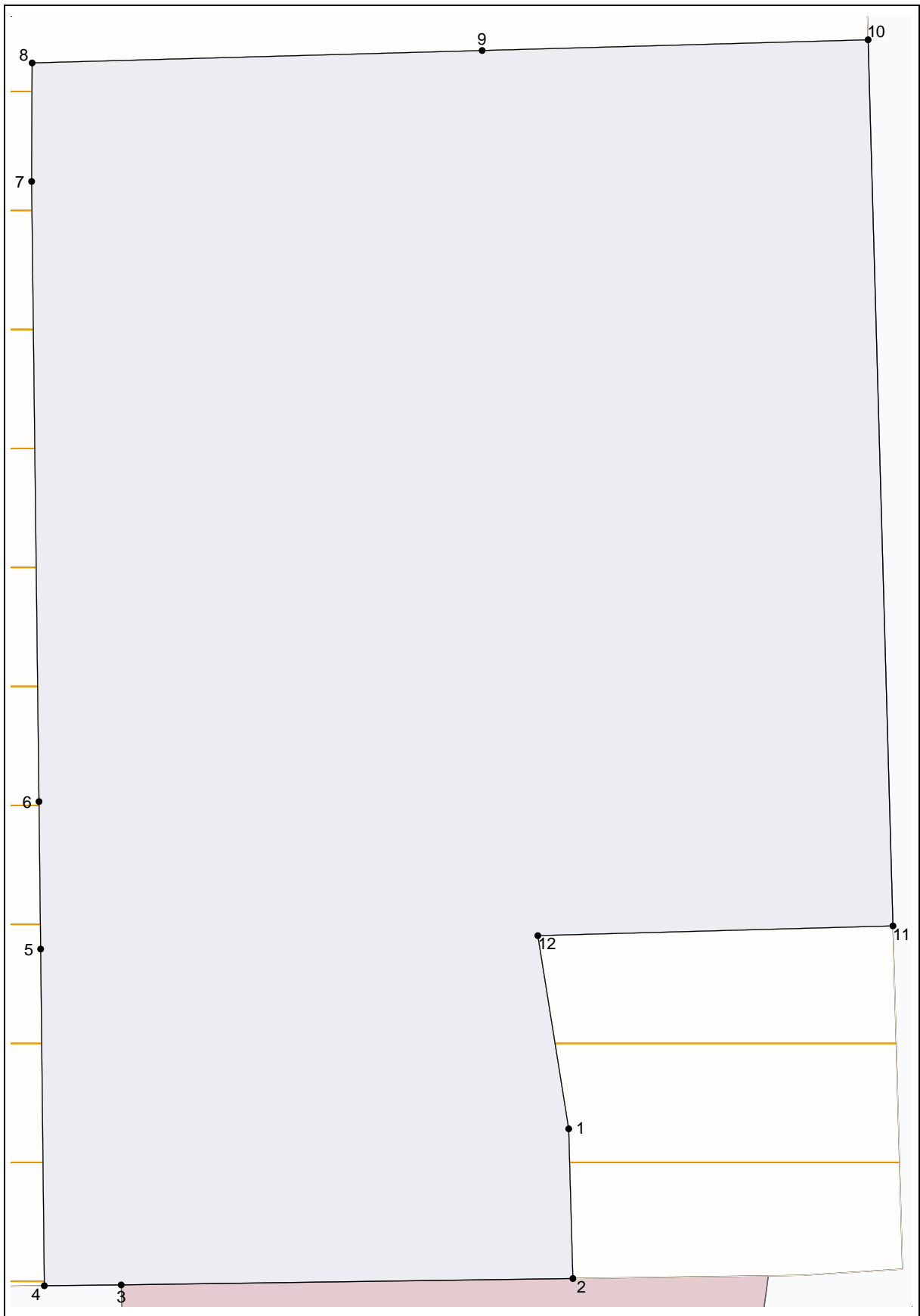
характерных точек части границы	X	Y	координат и средняя квадратическая погрешность положения характерной точки (Mt), м	обозначения точки
1	2	3	4	5

ОПИСАНИЕ МЕСТОПОЛОЖЕНИЯ ГРАНИЦ ЗОНЫ ПРОМЫШЛЕННЫХ ОБЪЕКТОВ IV, V КЛАССОВ ОПАСНОСТИ (ПЗ-302) (наименование объекта)						
Сведения о местоположении измененных (уточненных) границ объекта						
1. Система координат <u>МСК-38, зона 3</u>						
2. Сведения о характерных точках границ объекта						
Обозначение характерных точек границ	Существующие координаты, м		Измененные (уточненные) координаты, м		Метод определения координат и средняя квадратическая погрешность положения характерной точки (Mt), м	Описание обозначения точки
	X	Y	X	Y		
1	2	3	4	5	6	7
1			389530.26	3336401.94		
2			389511.38	3336402.46		
3			389510.59	3336345.45		
4			389510.47	3336335.76		
5			389552.93	3336335.29		
6			389571.54	3336335.08		
7			389649.76	3336334.16		
8			389664.70	3336334.23		
9			389666.27	3336391.02		
10			389667.61	3336439.71		
11			389555.86	3336442.84		
12			389554.62	3336398.04		
1			389530.26	3336401.94		
3. Сведения о характерных точках части (частей) границы объекта						
Обозначение характерных точек части границ	Существующие координаты, м		Измененные (уточненные) координаты, м		Метод определения координат и средняя квадратическая погрешность положения характерной точки (Mt), м	Описание обозначения точки
	X	Y	X	Y		

1	2	3	4	5	6	7

ОПИСАНИЕ МЕСТОПОЛОЖЕНИЯ ГРАНИЦ
ЗОНЫ ПРОМЫШЛЕННЫХ ОБЪЕКТОВ IV, V КЛАССОВ ОПАСНОСТИ (ПЗ-302)
(наименование объекта)

План границ объекта



Масштаб 1: 500

Используемые условные знаки и обозначения:

Подпись _____ Дата " __ " _____ г.

Место для оттиска печати (при наличии) лица, составившего описание местоположения границ объекта

Лист N 330

ОПИСАНИЕ МЕСТОПОЛОЖЕНИЯ ГРАНИЦ
ЗОНЫ РАЗМЕЩЕНИЯ КОММУНАЛЬНЫХ И СКЛАДСКИХ ОБЪЕКТОВ (ПЗ-303)
 (наименование объекта местоположение границ, которого описано
 (далее - объект)

Сведения об объекте

№ п/п	Характеристики объекта	Описание характеристик
1	2	3
1	Местоположение объекта	Российская Федерация, Иркутская область, город Иркутск
2	Площадь объекта +/- величина погрешности определения площади (Р +/- Дельта Р)	42606 +/- 0
3	Иные характеристики объекта	ПЭ П-04-04

**ОПИСАНИЕ МЕСТОПОЛОЖЕНИЯ ГРАНИЦ
 ЗОНЫ РАЗМЕЩЕНИЯ КОММУНАЛЬНЫХ И СКЛАДСКИХ ОБЪЕКТОВ (ПЗ-303)
 (наименование объекта)**

Сведения о местоположении границ объекта

1. Система координат МСК-38, зона 3

2. Сведения о характерных точках границ объекта

Обозначение характерных точек границ	Координаты, м		Метод определения координат и средняя квадратическая погрешность положения характерной точки (Mt), м	Описание обозначения точки
	X	Y		
1	2	3	4	5
1	389446.93	3336347.64	0.3	-
2	389416.56	3336348.67	0.3	-
3	389416.77	3336354.42	0.3	-
4	389407.05	3336354.76	0.3	-
5	389347.52	3336357.33	0.3	-
6	389346.21	3336345.10	0.3	-
7	389309.54	3336343.23	0.3	-
8	389314.79	3336280.18	0.3	-
9	389316.02	3336247.00	0.3	-
10	389316.69	3336228.32	0.3	-
11	389290.28	3336228.11	0.3	-
12	389292.50	3336148.01	0.3	-
13	389292.73	3336139.39	0.3	-
14	389349.97	3336140.63	0.3	-
15	389401.35	3336141.75	0.3	-

16	389416.76	3336142.09	0.3	-
17	389417.13	3336142.10	0.3	-
18	389417.70	3336142.10	0.3	-
19	389417.96	3336142.11	0.3	-
20	389468.53	3336143.21	0.3	-
21	389482.97	3336143.53	0.3	-
22	389508.13	3336144.08	0.3	-
23	389508.91	3336210.99	0.3	-
24	389508.92	3336211.86	0.3	-
25	389510.47	3336335.76	0.3	-
26	389510.59	3336345.45	0.3	-
27	389485.45	3336346.32	0.3	-
28	389471.72	3336346.79	0.3	-
29	389471.65	3336346.79	0.3	-
30	389462.07	3336347.12	0.3	-
1	389446.93	3336347.64	0.3	-

3. Сведения о характерных точках части (частей) границы объекта

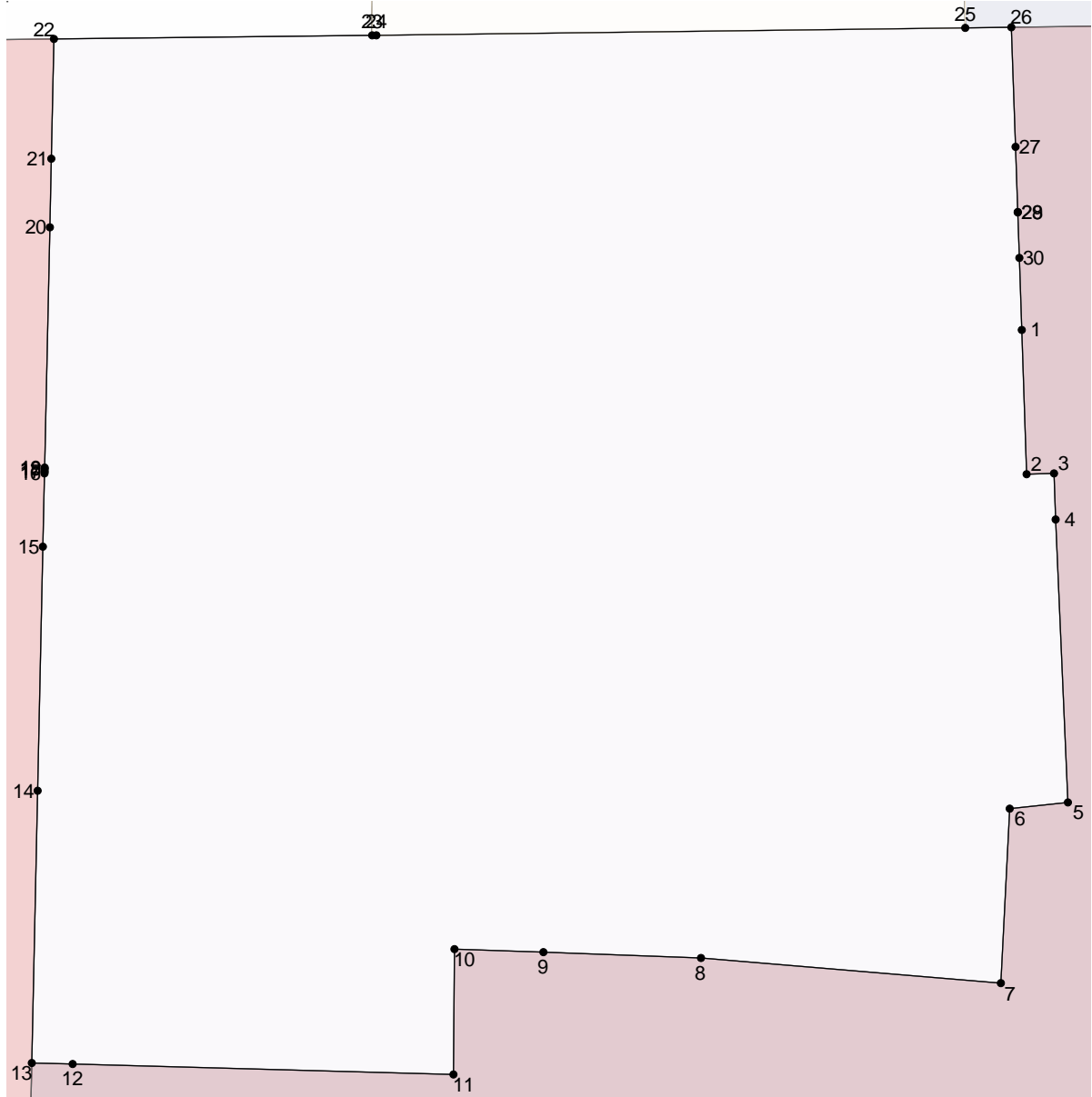
Обозначение характерных точек части границы	Координаты, м		Метод определения координат и средняя квадратическая погрешность положения характерной точки (Mt), м	Описание обозначения точки
	X	Y		
1	2	3	4	5

ОПИСАНИЕ МЕСТОПОЛОЖЕНИЯ ГРАНИЦ ЗОНЫ РАЗМЕЩЕНИЯ КОММУНАЛЬНЫХ И СКЛАДСКИХ ОБЪЕКТОВ (ПЗ-303) (наименование объекта)						
Сведения о местоположении измененных (уточненных) границ объекта						
1. Система координат <u>МСК-38, зона 3</u>						
2. Сведения о характерных точках границ объекта						
Обозначение характерных точек границ	Существующие координаты, м		Измененные (уточненные) координаты, м		Метод определения координат и средняя квадратическая погрешность положения характерной точки (Mt), м	Описание обозначения точки
	X	Y	X	Y		
1	2	3	4	5	6	7
1			389446.93	3336347.64		
2			389416.56	3336348.67		
3			389416.77	3336354.42		
4			389407.05	3336354.76		
5			389347.52	3336357.33		
6			389346.21	3336345.10		
7			389309.54	3336343.23		
8			389314.79	3336280.18		
9			389316.02	3336247.00		
10			389316.69	3336228.32		
11			389290.28	3336228.11		
12			389292.50	3336148.01		
13			389292.73	3336139.39		
14			389349.97	3336140.63		
15			389401.35	3336141.75		
16			389416.76	3336142.09		
17			389417.13	3336142.10		
18			389417.70	3336142.10		
19			389417.96	3336142.11		
20			389468.53	3336143.21		
21			389482.97	3336143.53		
22			389508.13	3336144.08		
23			389508.91	3336210.99		
24			389508.92	3336211.86		
25			389510.47	3336335.76		

26			389510.59	3336345.45		
27			389485.45	3336346.32		
28			389471.72	3336346.79		
29			389471.65	3336346.79		
30			389462.07	3336347.12		
1			389446.93	3336347.64		
3. Сведения о характерных точках части (частей) границы объекта						
Обозначение характерных точек части границ	Существующие координаты, м		Измененные (уточненные) координаты, м		Метод определения координат и средняя квадратическая погрешность положения характерной точки (Mt), м	Описание обозначения точки
	X	Y	X	Y		
1	2	3	4	5	6	7

ОПИСАНИЕ МЕСТОПОЛОЖЕНИЯ ГРАНИЦ
ЗОНЫ РАЗМЕЩЕНИЯ КОММУНАЛЬНЫХ И СКЛАДСКИХ ОБЪЕКТОВ (ПЗ-303)
(наименование объекта)

План границ объекта

Масштаб 1: 1000

Используемые условные знаки и обозначения:

Подпись _____ Дата " _ " _____ г.

Место для оттиска печати (при наличии) лица, составившего описание местоположения границ объекта

Лист N 336

ОПИСАНИЕ МЕСТОПОЛОЖЕНИЯ ГРАНИЦ
ЗОНЫ ОБЪЕКТОВ ИНЖЕНЕРНОЙ ИНФРАСТРУКТУРЫ (ПЗ-304)
 (наименование объекта местоположение границ, которого описано
 (далее - объект)

Сведения об объекте

N п/п	Характеристики объекта	Описание характеристик
1	2	3
1	Местоположение объекта	Российская Федерация, Иркутская область, город Иркутск
2	Площадь объекта +/- величина погрешности определения площади (P +/- Дельта P)	431898+/- 0
3	Иные характеристики объекта	ПЭ П-04-04

**ОПИСАНИЕ МЕСТОПОЛОЖЕНИЯ ГРАНИЦ
ЗОНЫ ОБЪЕКТОВ ИНЖЕНЕРНОЙ ИНФРАСТРУКТУРЫ (ПЗ-304)
(наименование объекта)**

Сведения о местоположении границ объекта

1. Система координат МСК-38, зона 3

2. Сведения о характерных точках границ объекта

Обозначение характерных точек границ	Координаты, м		Метод определения координат и средняя квадратическая погрешность положения характерной точки (Mt), м	Описание обозначения точки
	X	Y		
1	2	3	4	5
1	389903.07	3337340.39	0.3	-
2	389900.93	3337338.20	0.3	-
3	389899.36	3337336.60	0.3	-
4	389892.76	3337329.85	0.3	-
5	389872.16	3337308.78	0.3	-
6	389863.93	3337300.38	0.3	-
7	389863.90	3337300.34	0.3	-
8	389747.11	3337180.92	0.3	-
9	389740.70	3337174.38	0.3	-
10	389720.46	3337153.69	0.3	-
11	389720.47	3337153.68	0.3	-
12	389737.24	3337137.27	0.3	-
13	389732.62	3337132.69	0.3	-
14	389717.94	3337118.12	0.3	-
15	389707.63	3337095.79	0.3	-

16	389695.82	3336977.40	0.3	-
17	389682.75	3336893.25	0.3	-
18	389671.93	3336872.60	0.3	-
19	389668.84	3336866.72	0.3	-
20	389626.06	3336827.52	0.3	-
21	389592.11	3336811.88	0.3	-
22	389591.84	3336811.60	0.3	-
23	389556.03	3336795.64	0.3	-
24	389548.58	3336681.79	0.3	-
25	389548.31	3336677.66	0.3	-
26	389546.83	3336677.75	0.3	-
27	389528.60	3336678.81	0.3	-
28	389528.29	3336678.82	0.3	-
29	389517.35	3336707.72	0.3	-
30	389503.09	3336732.19	0.3	-
31	389481.07	3336754.46	0.3	-
32	389478.35	3336756.80	0.3	-
33	389465.55	3336767.87	0.3	-
34	389433.28	3336785.12	0.3	-
35	389406.75	3336789.71	0.3	-
36	389400.20	3336790.83	0.3	-
37	389354.44	3336790.16	0.3	-
38	389354.25	3336790.85	0.3	-
39	389353.98	3336790.65	0.3	-
40	389351.39	3336789.81	0.3	-
41	389349.45	3336789.18	0.3	-
42	389342.97	3336787.09	0.3	-

43	389336.89	3336785.12	0.3	-
44	389306.64	3336775.35	0.3	-
45	389239.98	3336753.81	0.3	-
46	389239.40	3336753.63	0.3	-
47	389236.94	3336752.85	0.3	-
48	389227.62	3336749.82	0.3	-
49	389224.77	3336748.90	0.3	-
50	389173.73	3336731.48	0.3	-
51	389152.27	3336724.15	0.3	-
52	389151.32	3336723.82	0.3	-
53	389146.62	3336722.22	0.3	-
54	389141.42	3336720.44	0.3	-
55	389122.20	3336713.88	0.3	-
56	389113.11	3336710.77	0.3	-
57	389104.94	3336707.98	0.3	-
58	389099.38	3336706.09	0.3	-
59	389093.34	3336702.98	0.3	-
60	389085.40	3336698.89	0.3	-
61	389082.60	3336697.45	0.3	-
62	389074.49	3336693.29	0.3	-
63	389090.41	3336660.59	0.3	-
64	389090.20	3336659.30	0.3	-
65	389090.90	3336652.01	0.3	-
66	389090.96	3336651.33	0.3	-
67	389096.05	3336640.33	0.3	-
68	389107.90	3336624.67	0.3	-
69	389123.66	3336592.27	0.3	-

70	389180.26	3336375.24	0.3	-
71	389304.97	3336397.94	0.3	-
72	389330.14	3336402.52	0.3	-
73	389349.61	3336405.16	0.3	-
74	389366.68	3336407.47	0.3	-
75	389428.75	3336415.88	0.3	-
76	389472.94	3336421.87	0.3	-
77	389479.67	3336422.78	0.3	-
78	389486.43	3336423.70	0.3	-
79	389494.45	3336424.79	0.3	-
80	389511.72	3336427.13	0.3	-
81	389511.78	3336431.49	0.3	-
82	389512.57	3336444.06	0.3	-
83	389532.98	3336443.48	0.3	-
84	389555.86	3336442.84	0.3	-
85	389761.34	3336437.09	0.3	-
86	390011.08	3336728.96	0.3	-
87	390029.22	3337312.03	0.3	-
88	389931.40	3337313.54	0.3	-
89	389921.87	3337320.41	0.3	-
1	389903.07	3337340.39	0.3	-
3. Сведения о характерных точках части (частей) границы объекта				
Обозначение характерных точек части границы	Координаты, м		Метод определения координат и средняя квадратическая погрешность положения характерной точки (Mt), м	Описание обозначения точки
	X	Y		
1	2	3	4	5

--	--	--	--	--

**ОПИСАНИЕ МЕСТОПОЛОЖЕНИЯ ГРАНИЦ
ЗОНЫ ОБЪЕКТОВ ИНЖЕНЕРНОЙ ИНФРАСТРУКТУРЫ (ПЗ-304)
(наименование объекта)**

Сведения о местоположении измененных (уточненных) границ объекта

1. Система координат МСК-38, зона 3

2. Сведения о характерных точках границ объекта

Обозначение характерных точек границ	Существующие координаты, м		Измененные (уточненные) координаты, м		Метод определения координат и средняя квадратическая погрешность положения характерной точки (Mt), м	Описание обозначения точки
	X	Y	X	Y		
1	2	3	4	5	6	7
1			389903.07	3337340.39		
2			389900.93	3337338.20		
3			389899.36	3337336.60		
4			389892.76	3337329.85		
5			389872.16	3337308.78		
6			389863.93	3337300.38		
7			389863.90	3337300.34		
8			389747.11	3337180.92		
9			389740.70	3337174.38		
10			389720.46	3337153.69		
11			389720.47	3337153.68		
12			389737.24	3337137.27		
13			389732.62	3337132.69		
14			389717.94	3337118.12		
15			389707.63	3337095.79		
16			389695.82	3336977.40		
17			389682.75	3336893.25		
18			389671.93	3336872.60		
19			389668.84	3336866.72		
20			389626.06	3336827.52		
21			389592.11	3336811.88		
22			389591.84	3336811.60		
23			389556.03	3336795.64		
24			389548.58	3336681.79		
25			389548.31	3336677.66		

26		389546.83	3336677.75
27		389528.60	3336678.81
28		389528.29	3336678.82
29		389517.35	3336707.72
30		389503.09	3336732.19
31		389481.07	3336754.46
32		389478.35	3336756.80
33		389465.55	3336767.87
34		389433.28	3336785.12
35		389406.75	3336789.71
36		389400.20	3336790.83
37		389354.44	3336790.16
38		389354.25	3336790.85
39		389353.98	3336790.65
40		389351.39	3336789.81
41		389349.45	3336789.18
42		389342.97	3336787.09
43		389336.89	3336785.12
44		389306.64	3336775.35
45		389239.98	3336753.81
46		389239.40	3336753.63
47		389236.94	3336752.85
48		389227.62	3336749.82
49		389224.77	3336748.90
50		389173.73	3336731.48
51		389152.27	3336724.15
52		389151.32	3336723.82
53		389146.62	3336722.22
54		389141.42	3336720.44
55		389122.20	3336713.88
56		389113.11	3336710.77
57		389104.94	3336707.98
58		389099.38	3336706.09
59		389093.34	3336702.98
60		389085.40	3336698.89
61		389082.60	3336697.45
62		389074.49	3336693.29
63		389090.41	3336660.59
64		389090.20	3336659.30
65		389090.90	3336652.01
66		389090.96	3336651.33
67		389096.05	3336640.33
68		389107.90	3336624.67
69		389123.66	3336592.27
70		389180.26	3336375.24
71		389304.97	3336397.94
72		389330.14	3336402.52
73		389349.61	3336405.16
74		389366.68	3336407.47

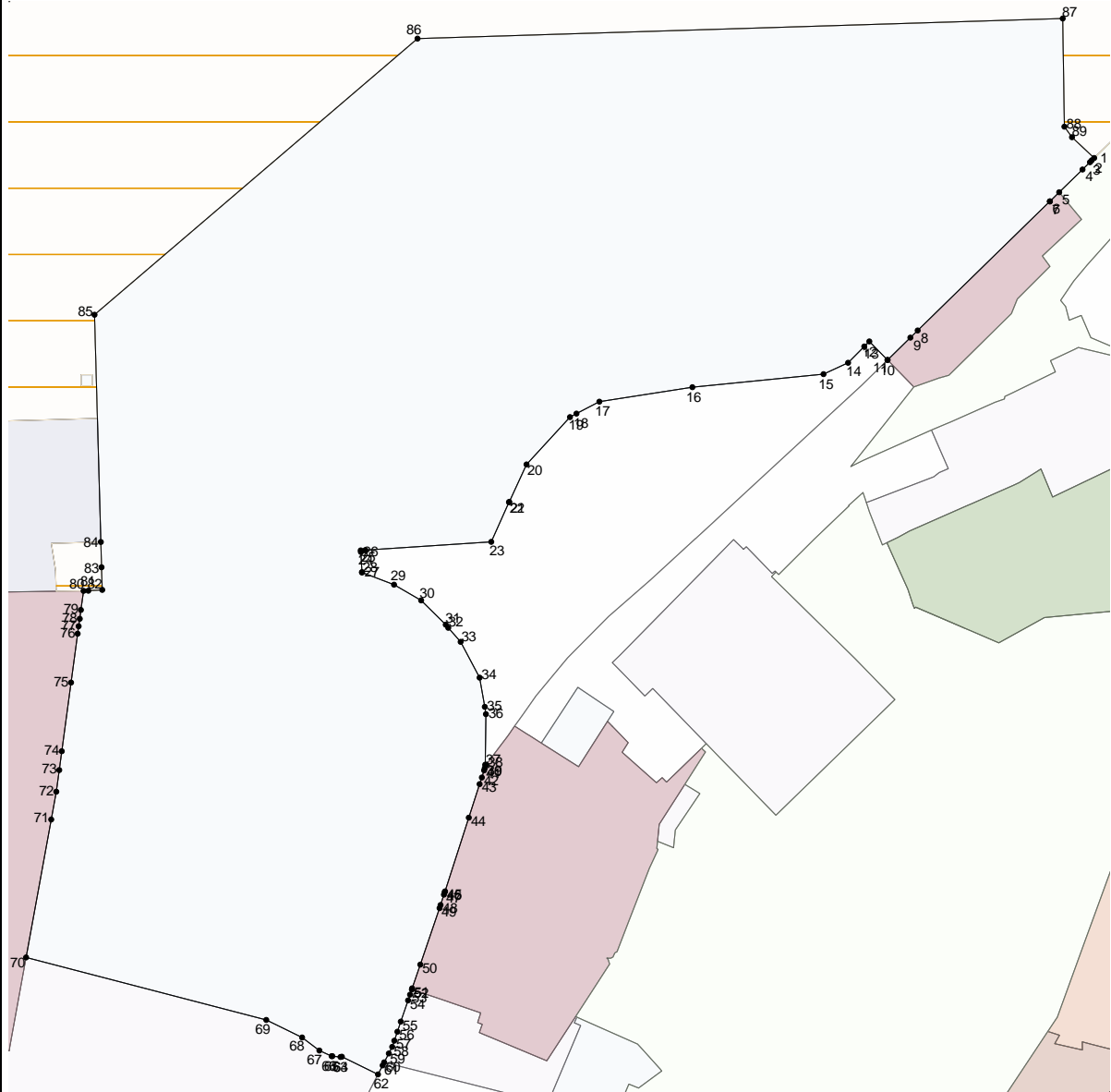
75			389428.75	3336415.88		
76			389472.94	3336421.87		
77			389479.67	3336422.78		
78			389486.43	3336423.70		
79			389494.45	3336424.79		
80			389511.72	3336427.13		
81			389511.78	3336431.49		
82			389512.57	3336444.06		
83			389532.98	3336443.48		
84			389555.86	3336442.84		
85			389761.34	3336437.09		
86			390011.08	3336728.96		
87			390029.22	3337312.03		
88			389931.40	3337313.54		
89			389921.87	3337320.41		
1			389903.07	3337340.39		

3. Сведения о характерных точках части (частей) границы объекта

Обозначение характерных точек части границ	Существующие координаты, м		Измененные (уточненные) координаты, м		Метод определения координат и средняя квадратическая погрешность положения характерной точки (Mt), м	Описание обозначения точки
	X	Y	X	Y		
1	2	3	4	5	6	7

ОПИСАНИЕ МЕСТОПОЛОЖЕНИЯ ГРАНИЦ
ЗОНЫ ОБЪЕКТОВ ИНЖЕНЕРНОЙ ИНФРАСТРУКТУРЫ (ПЗ-304)
(наименование объекта)

План границ объекта



Масштаб 1: 3000

Используемые условные знаки и обозначения:

Подпись _____ Дата " _ " _____ г.

Место для оттиска печати (при наличии) лица, составившего описание местоположения границ объекта

Лист N 346

ОПИСАНИЕ МЕСТОПОЛОЖЕНИЯ ГРАНИЦ ЗОНЫ ДЕЛОВОГО, ОБЩЕСТВЕННОГО И КОММЕРЧЕСКОГО НАЗНАЧЕНИЯ (ОДЗ-201) (наименование объекта местоположение границ, которого описано (далее - объект) _____		
Сведения об объекте		
N п/п	Характеристики объекта	Описание характеристик
1	2	3
1	Местоположение объекта	Российская Федерация, Иркутская область, город Иркутск
2	Площадь объекта +/- величина погрешности определения площади (P +/- Дельта P)	8594+/- 0
3	Иные характеристики объекта	ПЭ П-04-07

ОПИСАНИЕ МЕСТОПОЛОЖЕНИЯ ГРАНИЦ ЗОНЫ ДЕЛОВОГО, ОБЩЕСТВЕННОГО И КОММЕРЧЕСКОГО НАЗНАЧЕНИЯ (ОДЗ-201) (наименование объекта)				
Сведения о местоположении границ объекта				
1. Система координат <u>МСК-38, зона 3</u>				
2. Сведения о характерных точках границ объекта				
Обозначение характерных точек границ	Координаты, м		Метод определения координат и средняя квадратическая погрешность положения характерной точки (Mt), м	Описание обозначения точки
	X	Y		
1	2	3	4	5
1	385417.48	3340335.92	0.3	-
2	385404.68	3340335.98	0.3	-
3	385411.66	3340309.38	0.3	-
4	385421.50	3340271.87	0.3	-
5	385430.42	3340269.97	0.3	-
6	385433.04	3340261.87	0.3	-
7	385434.10	3340261.88	0.3	-
8	385442.10	3340261.99	0.3	-
9	385442.18	3340256.00	0.3	-
10	385442.31	3340247.72	0.3	-
11	385442.42	3340241.39	0.3	-
12	385462.95	3340235.51	0.3	-
13	385469.99	3340233.50	0.3	-
14	385481.02	3340230.34	0.3	-
15	385490.43	3340227.64	0.3	-

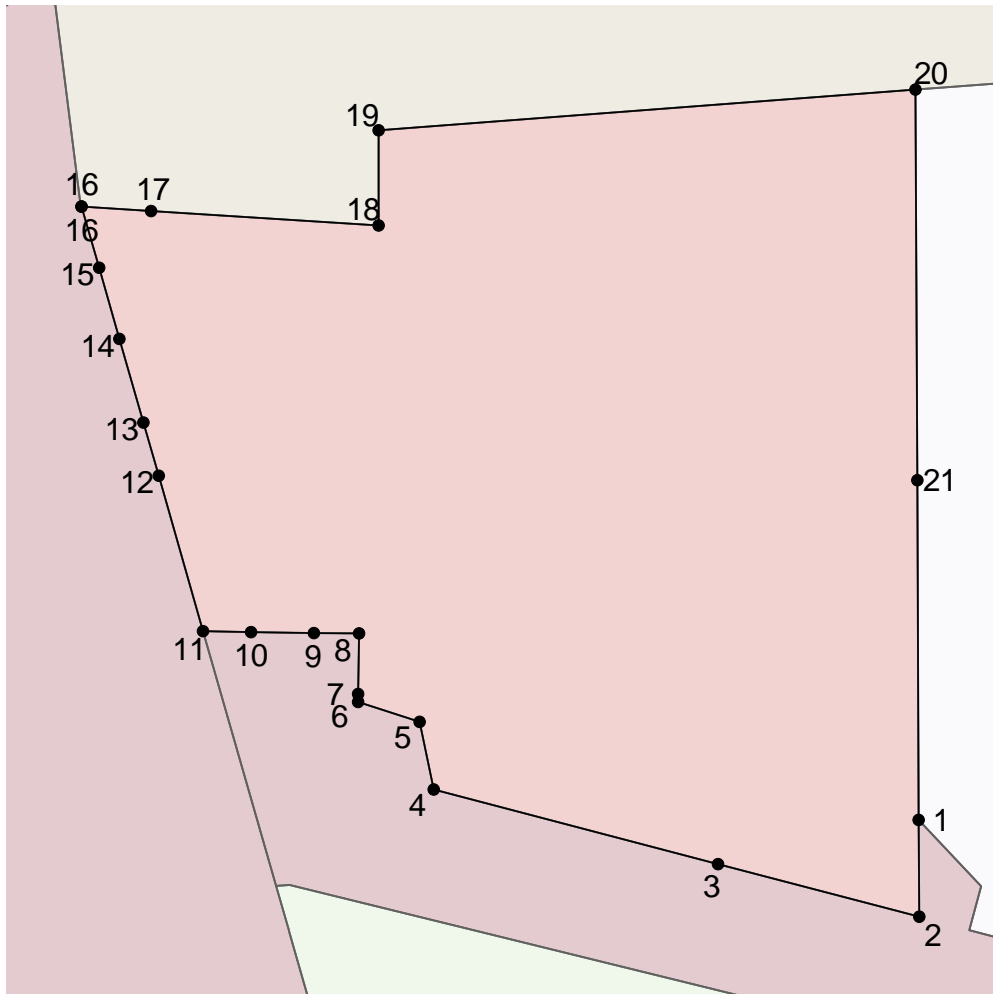
16	385498.51	3340225.32	0.3	-
16	385498.51	3340225.32	0.3	-
17	385497.92	3340234.52	0.3	-
18	385496.03	3340264.59	0.3	-
19	385508.60	3340264.58	0.3	-
20	385513.95	3340335.48	0.3	-
21	385462.35	3340335.72	0.3	-
1	385417.48	3340335.92	0.3	-
3. Сведения о характерных точках части (частей) границы объекта				
Обозначение характерных точек части границы	Координаты, м		Метод определения координат и средняя квадратическая погрешность положения характерной точки (Mt), м	Описание обозначения точки
	X	Y		
1	2	3	4	5

ОПИСАНИЕ МЕСТОПОЛОЖЕНИЯ ГРАНИЦ ЗОНЫ ДЕЛОВОГО, ОБЩЕСТВЕННОГО И КОММЕРЧЕСКОГО НАЗНАЧЕНИЯ (ОДЗ-201) (наименование объекта)						
Сведения о местоположении измененных (уточненных) границ объекта						
1. Система координат <u>МСК-38, зона 3</u>						
2. Сведения о характерных точках границ объекта						
Обозначение характерных точек границ	Существующие координаты, м		Измененные (уточненные) координаты, м		Метод определения координат и средняя квадратическая погрешность положения характерной точки (Mt), м	Описание обозначения точки
	X	Y	X	Y		
1	2	3	4	5	6	7
1			385417.48	3340335.92		
2			385404.68	3340335.98		
3			385411.66	3340309.38		
4			385421.50	3340271.87		
5			385430.42	3340269.97		
6			385433.04	3340261.87		
7			385434.10	3340261.88		
8			385442.10	3340261.99		
9			385442.18	3340256.00		
10			385442.31	3340247.72		
11			385442.42	3340241.39		
12			385462.95	3340235.51		
13			385469.99	3340233.50		
14			385481.02	3340230.34		
15			385490.43	3340227.64		
16			385498.51	3340225.32		
16			385498.51	3340225.32		
17			385497.92	3340234.52		
18			385496.03	3340264.59		
19			385508.60	3340264.58		
20			385513.95	3340335.48		
21			385462.35	3340335.72		
1			385417.48	3340335.92		

3. Сведения о характерных точках части (частей) границы объекта						
Обозначение характерных точек части границ	Существующие координаты, м		Измененные (уточненные) координаты, м		Метод определения координат и средняя квадратическая погрешность положения характерной точки (Mt), м	Описание обозначения точки
	X	Y	X	Y		
1	2	3	4	5	6	7

ОПИСАНИЕ МЕСТОПОЛОЖЕНИЯ ГРАНИЦ
ЗОНЫ ДЕЛОВОГО, ОБЩЕСТВЕННОГО И КОММЕРЧЕСКОГО НАЗНАЧЕНИЯ (ОДЗ-201)
(наименование объекта)

План границ объекта

Масштаб 1: 1000

Используемые условные знаки и обозначения:

Подпись _____ Дата " __ " _____ г.

Место для оттиска печати (при наличии) лица, составившего описание местоположения

границ объекта

Лист N 352

ОПИСАНИЕ МЕСТОПОЛОЖЕНИЯ ГРАНИЦ
 ЗОНЫ ОБСЛУЖИВАНИЯ ОБЪЕКТОВ, НЕОБХОДИМЫХ ДЛЯ ОСУЩЕСТВЛЕНИЯ
 ПРОИЗВОДСТВЕННОЙ И ПРЕДПРИНИМАТЕЛЬСКОЙ ДЕЯТЕЛЬНОСТИ (ОДЗ-202)
 (наименование объекта местоположение границ, которого описано
 (далее - объект)

Сведения об объекте

N п/п	Характеристики объекта	Описание характеристик
1	2	3
1	Местоположение объекта	Российская Федерация, Иркутская область, город Иркутск
2	Площадь объекта +/- величина погрешности определения площади (P +/- Дельта P)	138315+/- 0
3	Иные характеристики объекта	ПЭ П-04-07

**ОПИСАНИЕ МЕСТОПОЛОЖЕНИЯ ГРАНИЦ
 ЗОНЫ ОБСЛУЖИВАНИЯ ОБЪЕКТОВ, НЕОБХОДИМЫХ ДЛЯ ОСУЩЕСТВЛЕНИЯ
 ПРОИЗВОДСТВЕННОЙ И ПРЕДПРИНИМАТЕЛЬСКОЙ ДЕЯТЕЛЬНОСТИ (ОДЗ-202)
 (наименование объекта)**

Сведения о местоположении границ объекта

1. Система координат МСК-38, зона 3

2. Сведения о характерных точках границ объекта

Обозначение характерных точек границ	Координаты, м		Метод определения координат и средняя квадратическая погрешность положения характерной точки (Mt), м	Описание обозначения точки
	X	Y		
1	2	3	4	5
1	385600.40	3340829.78	0.3	-
2	385585.84	3340835.64	0.3	-
3	385552.85	3340848.92	0.3	-
4	385551.83	3340849.31	0.3	-
5	385550.14	3340850.67	0.3	-
6	385529.15	3340867.61	0.3	-
7	385485.92	3340902.01	0.3	-
8	385472.54	3340912.68	0.3	-
9	385465.91	3340916.96	0.3	-
10	385462.54	3340920.62	0.3	-
11	385456.92	3340926.70	0.3	-

12	385448.96	3340935.32	0.3	-
13	385437.99	3340949.15	0.3	-
14	385425.80	3340973.33	0.3	-
15	385417.69	3340989.42	0.3	-
16	385417.15	3340990.96	0.3	-
17	385416.87	3340991.78	0.3	-
18	385413.56	3341001.29	0.3	-
19	385401.77	3341035.27	0.3	-
20	385391.17	3341065.75	0.3	-
21	385389.45	3341070.72	0.3	-
22	385374.38	3341114.11	0.3	-
23	385372.86	3341120.77	0.3	-
24	385372.94	3341069.08	0.3	-
25	385372.96	3341056.50	0.3	-
26	385372.98	3341035.74	0.3	-
27	385372.96	3341022.84	0.3	-
28	385373.02	3340978.48	0.3	-
29	385373.05	3340956.12	0.3	-
30	385373.17	3340856.67	0.3	-
31	385373.41	3340638.06	0.3	-

32	385367.97	3340439.94	0.3	-
33	385370.17	3340421.34	0.3	-
34	385376.50	3340384.46	0.3	-
35	385403.93	3340272.95	0.3	-
36	385408.89	3340252.82	0.3	-
37	385408.78	3340251.03	0.3	-
38	385442.42	3340241.39	0.3	-
39	385442.31	3340247.72	0.3	-
40	385442.18	3340256.00	0.3	-
41	385442.10	3340261.99	0.3	-
42	385434.10	3340261.88	0.3	-
43	385433.04	3340261.87	0.3	-
44	385430.42	3340269.97	0.3	-
45	385421.50	3340271.87	0.3	-
46	385411.66	3340309.38	0.3	-
47	385404.68	3340335.98	0.3	-
48	385417.48	3340335.92	0.3	-
49	385408.73	3340344.16	0.3	-
50	385402.94	3340342.58	0.3	-
51	385382.26	3340421.40	0.3	-

52	385382.88	3340443.11	0.3	-
53	385396.41	3340443.20	0.3	-
54	385459.49	3340443.60	0.3	-
55	385486.47	3340443.19	0.3	-
56	385488.21	3340479.03	0.3	-
57	385516.21	3340477.62	0.3	-
58	385522.19	3340477.33	0.3	-
59	385522.18	3340477.00	0.3	-
60	385520.45	3340442.66	0.3	-
61	385515.53	3340386.00	0.3	-
62	385556.88	3340384.39	0.3	-
63	385573.43	3340384.83	0.3	-
64	385591.54	3340382.02	0.3	-
65	385617.32	3340381.06	0.3	-
66	385619.13	3340381.01	0.3	-
67	385631.79	3340380.52	0.3	-
68	385648.78	3340379.87	0.3	-
69	385649.88	3340400.44	0.3	-
70	385651.14	3340424.15	0.3	-
71	385651.97	3340439.68	0.3	-

72	385654.41	3340516.05	0.3	-
73	385658.49	3340643.91	0.3	-
74	385659.35	3340670.63	0.3	-
75	385659.66	3340680.29	0.3	-
76	385639.21	3340680.35	0.3	-
77	385617.27	3340680.42	0.3	-
78	385610.85	3340680.49	0.3	-
79	385611.66	3340722.19	0.3	-
80	385624.84	3340721.51	0.3	-
81	385641.46	3340721.46	0.3	-
82	385660.88	3340721.40	0.3	-
83	385661.05	3340731.23	0.3	-
84	385661.24	3340741.29	0.3	-
85	385661.38	3340749.68	0.3	-
86	385661.65	3340763.69	0.3	-
87	385660.84	3340781.02	0.3	-
88	385660.82	3340781.60	0.3	-
89	385650.77	3340797.15	0.3	-
90	385647.30	3340799.40	0.3	-
91	385631.04	3340809.91	0.3	-

1	385600.40	3340829.78	0.3	-
3. Сведения о характерных точках части (частей) границы объекта				
Обозначение характерных точек части границы	Координаты, м		Метод определения координат и средняя квадратическая погрешность положения характерной точки (Mt), м	Описание обозначения точки
	X	Y		
1	2	3	4	5

**ОПИСАНИЕ МЕСТОПОЛОЖЕНИЯ ГРАНИЦ
 ЗОНЫ ОБСЛУЖИВАНИЯ ОБЪЕКТОВ, НЕОБХОДИМЫХ ДЛЯ ОСУЩЕСТВЛЕНИЯ
 ПРОИЗВОДСТВЕННОЙ И ПРЕДПРИНИМАТЕЛЬСКОЙ ДЕЯТЕЛЬНОСТИ (ОДЗ-202)
 (наименование объекта)**

Сведения о местоположении измененных (уточненных) границ объекта

1. Система координат МСК-38, зона 3

2. Сведения о характерных точках границ объекта

Обозначение характерных точек границ	Существующие координаты, м		Измененные (уточненные) координаты, м		Метод определения координат и средняя квадратическая погрешность положения характерной точки (Mt), м	Описание обозначения точки
	X	Y	X	Y		
1	2	3	4	5	6	7
1			385600.40	3340829.78		
2			385585.84	3340835.64		
3			385552.85	3340848.92		
4			385551.83	3340849.31		
5			385550.14	3340850.67		
6			385529.15	3340867.61		
7			385485.92	3340902.01		
8			385472.54	3340912.68		
9			385465.91	3340916.96		
10			385462.54	3340920.62		
11			385456.92	3340926.70		
12			385448.96	3340935.32		
13			385437.99	3340949.15		
14			385425.80	3340973.33		
15			385417.69	3340989.42		
16			385417.15	3340990.96		
17			385416.87	3340991.78		
18			385413.56	3341001.29		
19			385401.77	3341035.27		
20			385391.17	3341065.75		
21			385389.45	3341070.72		
22			385374.38	3341114.11		
23			385372.86	3341120.77		
24			385372.94	3341069.08		

25		385372.96	3341056.50
26		385372.98	3341035.74
27		385372.96	3341022.84
28		385373.02	3340978.48
29		385373.05	3340956.12
30		385373.17	3340856.67
31		385373.41	3340638.06
32		385367.97	3340439.94
33		385370.17	3340421.34
34		385376.50	3340384.46
35		385403.93	3340272.95
36		385408.89	3340252.82
37		385408.78	3340251.03
38		385442.42	3340241.39
39		385442.31	3340247.72
40		385442.18	3340256.00
41		385442.10	3340261.99
42		385434.10	3340261.88
43		385433.04	3340261.87
44		385430.42	3340269.97
45		385421.50	3340271.87
46		385411.66	3340309.38
47		385404.68	3340335.98
48		385417.48	3340335.92
49		385408.73	3340344.16
50		385402.94	3340342.58
51		385382.26	3340421.40
52		385382.88	3340443.11
53		385396.41	3340443.20
54		385459.49	3340443.60
55		385486.47	3340443.19
56		385488.21	3340479.03
57		385516.21	3340477.62
58		385522.19	3340477.33
59		385522.18	3340477.00
60		385520.45	3340442.66
61		385515.53	3340386.00
62		385556.88	3340384.39
63		385573.43	3340384.83
64		385591.54	3340382.02
65		385617.32	3340381.06
66		385619.13	3340381.01
67		385631.79	3340380.52
68		385648.78	3340379.87
69		385649.88	3340400.44
70		385651.14	3340424.15
71		385651.97	3340439.68
72		385654.41	3340516.05
73		385658.49	3340643.91

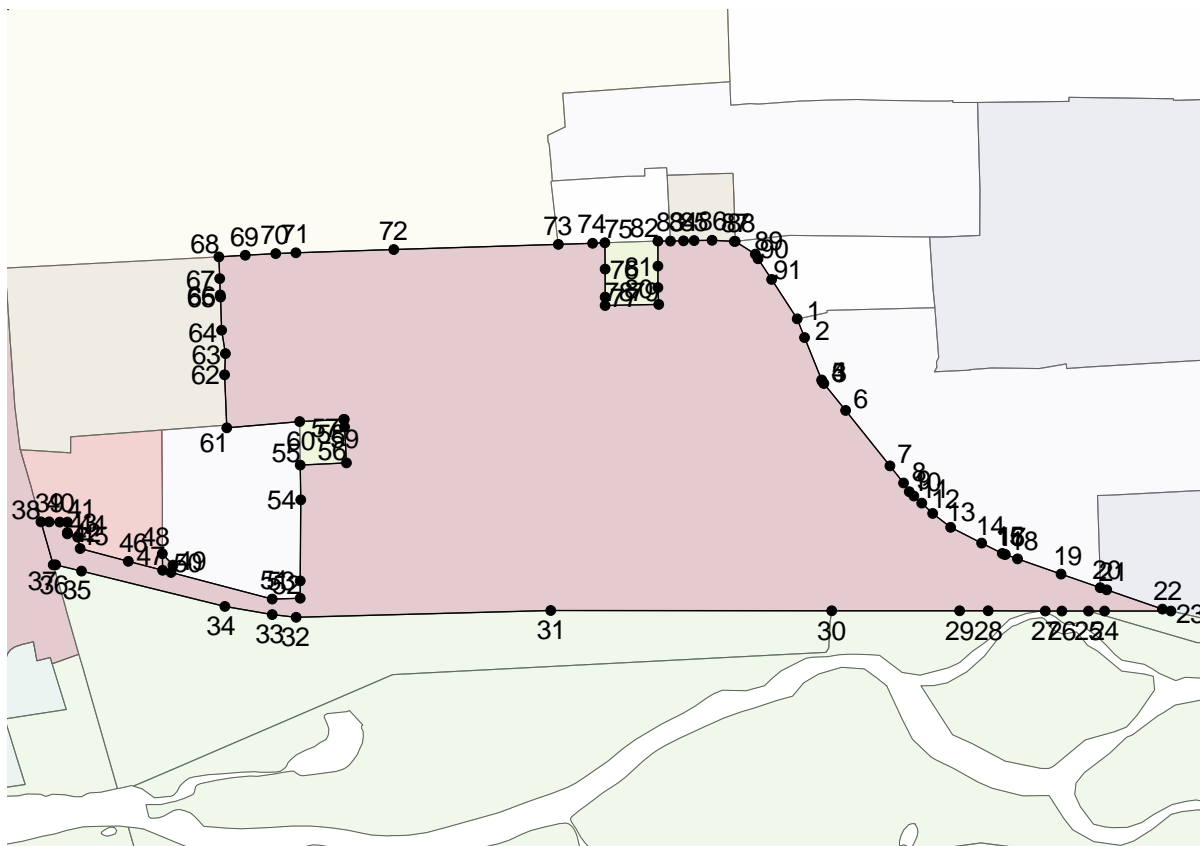
74			385659.35	3340670.63		
75			385659.66	3340680.29		
76			385639.21	3340680.35		
77			385617.27	3340680.42		
78			385610.85	3340680.49		
79			385611.66	3340722.19		
80			385624.84	3340721.51		
81			385641.46	3340721.46		
82			385660.88	3340721.40		
83			385661.05	3340731.23		
84			385661.24	3340741.29		
85			385661.38	3340749.68		
86			385661.65	3340763.69		
87			385660.84	3340781.02		
88			385660.82	3340781.60		
89			385650.77	3340797.15		
90			385647.30	3340799.40		
91			385631.04	3340809.91		
1			385600.40	3340829.78		

3. Сведения о характерных точках части (частей) границы объекта

Обозначение характерных точек части границ	Существующие координаты, м		Измененные (уточненные) координаты, м		Метод определения координат и средняя квадратическая погрешность положения характерной точки (Mt), м	Описание обозначения точки
	X	Y	X	Y		
1	2	3	4	5	6	7

**ОПИСАНИЕ МЕСТОПОЛОЖЕНИЯ ГРАНИЦ
 ЗОНЫ ОБСЛУЖИВАНИЯ ОБЪЕКТОВ, НЕОБХОДИМЫХ ДЛЯ ОСУЩЕСТВЛЕНИЯ
 ПРОИЗВОДСТВЕННОЙ И ПРЕДПРИНИМАТЕЛЬСКОЙ ДЕЯТЕЛЬНОСТИ (ОДЗ-202)
 (наименование объекта)**

План границ объекта



Масштаб 1: 5000

Используемые условные знаки и обозначения:

Подпись _____ Дата "___" _____ г.

Место для оттиска печати (при наличии) лица, составившего описание местоположения границ объекта

ОПИСАНИЕ МЕСТОПОЛОЖЕНИЯ ГРАНИЦ
ЗОНЫ РАЗМЕЩЕНИЯ КОММУНАЛЬНЫХ И СКЛАДСКИХ ОБЪЕКТОВ (ПЗ-303)
 (наименование объекта местоположение границ, которого описано
 (далее - объект)

Сведения об объекте

N п/п	Характеристики объекта	Описание характеристик
1	2	3
1	Местоположение объекта	Российская Федерация, Иркутская область, город Иркутск
2	Площадь объекта +/- величина погрешности определения площади (Р +/- Дельта Р)	13445+/- 0
3	Иные характеристики объекта	ПЭ П-04-07

**ОПИСАНИЕ МЕСТОПОЛОЖЕНИЯ ГРАНИЦ
ЗОНЫ РАЗМЕЩЕНИЯ КОММУНАЛЬНЫХ И СКЛАДСКИХ ОБЪЕКТОВ (ПЗ-303)
(наименование объекта)**

Сведения о местоположении границ объекта

1. Система координат МСК-38, зона 3

2. Сведения о характерных точках границ объекта

Обозначение характерных точек границ	Координаты, м		Метод определения координат и средняя квадратическая погрешность положения характерной точки (Mt), м	Описание обозначения точки
	X	Y		
1	2	3	4	5
1	385417.48	3340335.92	0.3	-
2	385462.35	3340335.72	0.3	-
3	385513.95	3340335.48	0.3	-
4	385517.70	3340385.31	0.3	-
5	385515.53	3340386.00	0.3	-
6	385520.45	3340442.66	0.3	-
7	385459.49	3340443.60	0.3	-
8	385396.41	3340443.20	0.3	-
9	385382.88	3340443.11	0.3	-
10	385382.26	3340421.40	0.3	-
11	385402.94	3340342.58	0.3	-

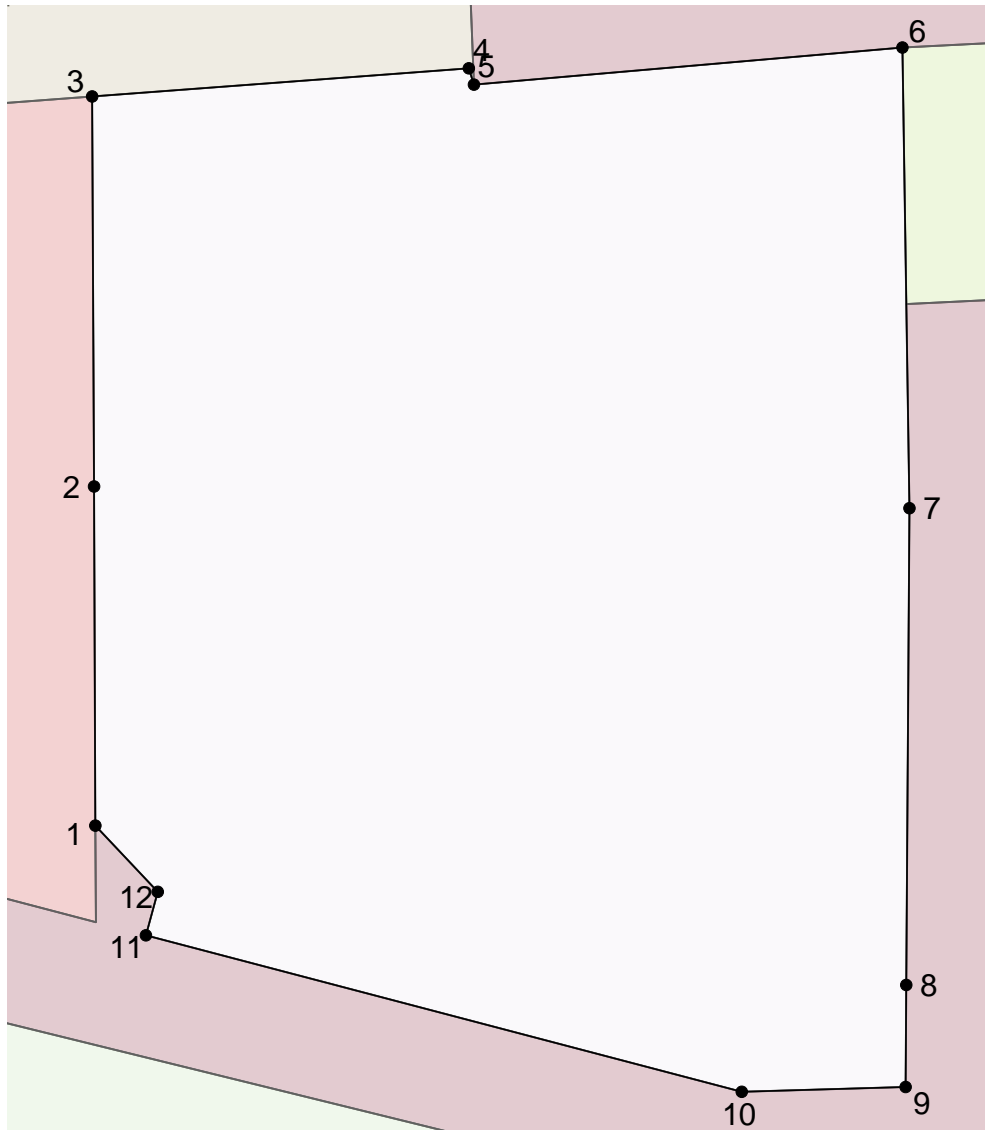
12	385408.73	3340344.16	0.3	-
1	385417.48	3340335.92	0.3	-
3. Сведения о характерных точках части (частей) границы объекта				
Обозначение характерных точек части границы	Координаты, м		Метод определения координат и средняя квадратическая погрешность положения характерной точки (Mt), м	Описание обозначения точки
	X	Y		
1	2	3	4	5

ОПИСАНИЕ МЕСТОПОЛОЖЕНИЯ ГРАНИЦ ЗОНЫ РАЗМЕЩЕНИЯ КОММУНАЛЬНЫХ И СКЛАДСКИХ ОБЪЕКТОВ (ПЗ-303) (наименование объекта)						
Сведения о местоположении измененных (уточненных) границ объекта						
1. Система координат <u>МСК-38, зона 3</u>						
2. Сведения о характерных точках границ объекта						
Обозначение характерных точек границ	Существующие координаты, м		Измененные (уточненные) координаты, м		Метод определения координат и средняя квадратическая погрешность положения характерной точки (Mt), м	Описание обозначения точки
	X	Y	X	Y		
1	2	3	4	5	6	7
1			385417.48	3340335.92		
2			385462.35	3340335.72		
3			385513.95	3340335.48		
4			385517.70	3340385.31		
5			385515.53	3340386.00		
6			385520.45	3340442.66		
7			385459.49	3340443.60		
8			385396.41	3340443.20		
9			385382.88	3340443.11		
10			385382.26	3340421.40		
11			385402.94	3340342.58		
12			385408.73	3340344.16		
1			385417.48	3340335.92		
3. Сведения о характерных точках части (частей) границы объекта						
Обозначение характерных точек части границ	Существующие координаты, м		Измененные (уточненные) координаты, м		Метод определения координат и средняя квадратическая погрешность положения характерной точки (Mt), м	Описание обозначения точки
	X	Y	X	Y		

1	2	3	4	5	6	7

ОПИСАНИЕ МЕСТОПОЛОЖЕНИЯ ГРАНИЦ
ЗОНЫ РАЗМЕЩЕНИЯ КОММУНАЛЬНЫХ И СКЛАДСКИХ ОБЪЕКТОВ (ПЗ-303)
(наименование объекта)

План границ объекта

Масштаб 1: 1000

Используемые условные знаки и обозначения:

Подпись _____ Дата " _ " _____ г.

Место для оттиска печати (при наличии) лица, составившего описание местоположения границ объекта

Лист N 369

ОПИСАНИЕ МЕСТОПОЛОЖЕНИЯ ГРАНИЦ
ЗОНЫ ПАРКОВ, СКВЕРОВ, БУЛЬВАРОВ (РЗ-502)
 (наименование объекта местоположение границ, которого описано
 (далее - объект)

Сведения об объекте

N п/п	Характеристики объекта	Описание характеристик
1	2	3
1	Местоположение объекта	Российская Федерация, Иркутская область, город Иркутск
2	Площадь объекта +/- величина погрешности определения площади (Р +/- Дельта Р)	1200+/- 0
3	Иные характеристики объекта	ПЭ П-04-07

**ОПИСАНИЕ МЕСТОПОЛОЖЕНИЯ ГРАНИЦ
ЗОНЫ ПАРКОВ, СКВЕРОВ, БУЛЬВАРОВ (РЗ-502)
(наименование объекта)**

Сведения о местоположении границ объекта

1. Система координат МСК-38, зона 3

2. Сведения о характерных точках границ объекта

Обозначение характерных точек границ	Координаты, м		Метод определения координат и средняя квадратическая погрешность положения характерной точки (Mt), м	Описание обозначения точки
	X	Y		
1	2	3	4	5
1	385520.45	3340442.66	0.3	-
2	385522.18	3340477.00	0.3	-
3	385522.19	3340477.33	0.3	-
4	385516.21	3340477.62	0.3	-
5	385488.21	3340479.03	0.3	-
6	385486.47	3340443.19	0.3	-
1	385520.45	3340442.66	0.3	-

3. Сведения о характерных точках части (частей) границы объекта

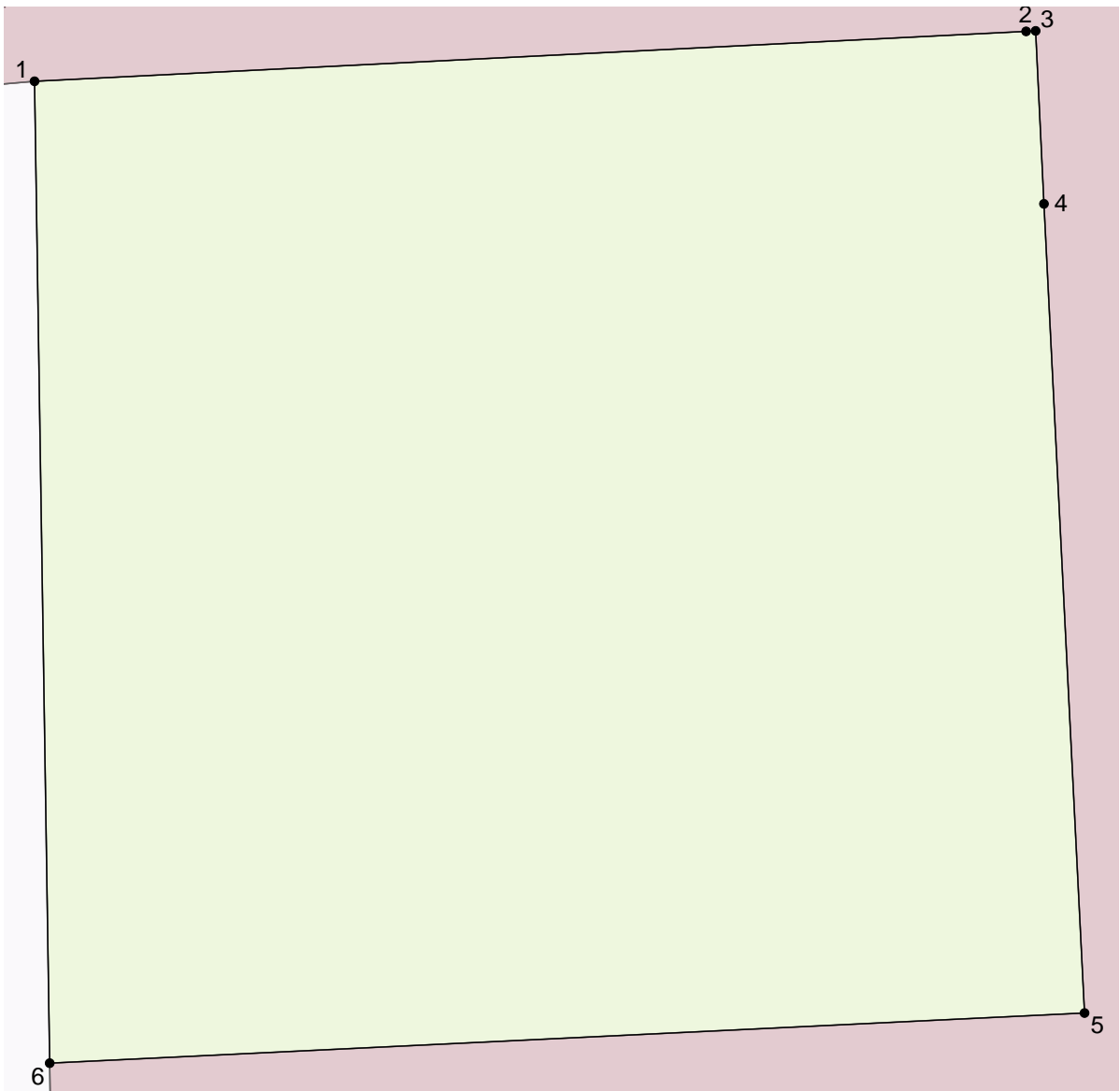
Обозначение характерных точек части границы	Координаты, м		Метод определения координат и средняя квадратическая погрешность положения характерной точки (Mt), м	Описание обозначения точки
	X	Y		
1	2	3	4	5

--	--	--	--	--

ОПИСАНИЕ МЕСТОПОЛОЖЕНИЯ ГРАНИЦ ЗОНЫ ПАРКОВ, СКВЕРОВ, БУЛЬВАРОВ (РЗ-502) (наименование объекта)						
Сведения о местоположении измененных (уточненных) границ объекта						
1. Система координат <u>МСК-38, зона 3</u>						
2. Сведения о характерных точках границ объекта						
Обозначение характерных точек границ	Существующие координаты, м		Измененные (уточненные) координаты, м		Метод определения координат и средняя квадратическая погрешность положения характерной точки (Mt), м	Описание обозначения точки
	X	Y	X	Y		
1	2	3	4	5	6	7
1			385520.45	3340442.66		
2			385522.18	3340477.00		
3			385522.19	3340477.33		
4			385516.21	3340477.62		
5			385488.21	3340479.03		
6			385486.47	3340443.19		
1			385520.45	3340442.66		
3. Сведения о характерных точках части (частей) границы объекта						
Обозначение характерных точек части границ	Существующие координаты, м		Измененные (уточненные) координаты, м		Метод определения координат и средняя квадратическая погрешность положения характерной точки (Mt), м	Описание обозначения точки
	X	Y	X	Y		
1	2	3	4	5	6	7

ОПИСАНИЕ МЕСТОПОЛОЖЕНИЯ ГРАНИЦ
ЗОНЫ ПАРКОВ, СКВЕРОВ, БУЛЬВАРОВ (РЗ-502)
(наименование объекта)

План границ объекта



Масштаб 1: 200

Используемые условные знаки и обозначения:

Подпись _____ Дата " _ " _____ г.

Место для оттиска печати (при наличии) лица, составившего описание местоположения границ объекта

Лист N 374

ОПИСАНИЕ МЕСТОПОЛОЖЕНИЯ ГРАНИЦ
ЗОНЫ РЕЖИМНЫХ ОБЪЕКТОВ (СНЗ-703)
 (наименование объекта местоположение границ, которого описано
 (далее - объект)

Сведения об объекте

№ п/п	Характеристики объекта	Описание характеристик
1	2	3
1	Местоположение объекта	Российская Федерация, Иркутская область, город Иркутск
2	Площадь объекта +/- величина погрешности определения площади (Р +/- Дельта Р)	22325+/- 0
3	Иные характеристики объекта	ПЭ П-04-07

ОПИСАНИЕ МЕСТОПОЛОЖЕНИЯ ГРАНИЦ ЗОНЫ РЕЖИМНЫХ ОБЪЕКТОВ (СНЗ-703) (наименование объекта)				
Сведения о местоположении границ объекта				
1. Система координат <u>МСК-38, зона 3</u>				
2. Сведения о характерных точках границ объекта				
Обозначение характерных точек границ	Координаты, м		Метод определения координат и средняя квадратическая погрешность положения характерной точки (Mt), м	Описание обозначения точки
	X	Y		
1	2	3	4	5
1	385627.48	3340214.38	0.3	-
2	385639.90	3340213.49	0.3	-
3	385639.96	3340214.78	0.3	-
4	385648.78	3340379.87	0.3	-
5	385631.79	3340380.52	0.3	-
6	385619.13	3340381.01	0.3	-
7	385617.32	3340381.06	0.3	-
8	385591.54	3340382.02	0.3	-
9	385573.43	3340384.83	0.3	-
10	385556.88	3340384.39	0.3	-
11	385515.53	3340386.00	0.3	-

12	385517.70	3340385.31	0.3	-
13	385513.95	3340335.48	0.3	-
14	385508.60	3340264.58	0.3	-
15	385496.03	3340264.59	0.3	-
16	385497.92	3340234.52	0.3	-
17	385498.51	3340225.32	0.3	-
17	385498.51	3340225.32	0.3	-
18	385499.06	3340225.17	0.3	-
19	385529.95	3340221.28	0.3	-
20	385531.07	3340221.20	0.3	-
21	385540.83	3340220.50	0.3	-
22	385585.40	3340217.35	0.3	-
23	385607.32	3340215.81	0.3	-
24	385619.62	3340214.93	0.3	-
1	385627.48	3340214.38	0.3	-

3. Сведения о характерных точках части (частей) границы объекта

Обозначение характерных точек части границы	Координаты, м		Метод определения координат и средняя квадратическая погрешность положения характерной точки (Mt), м	Описание обозначения точки
	X	Y		
1	2	3	4	5

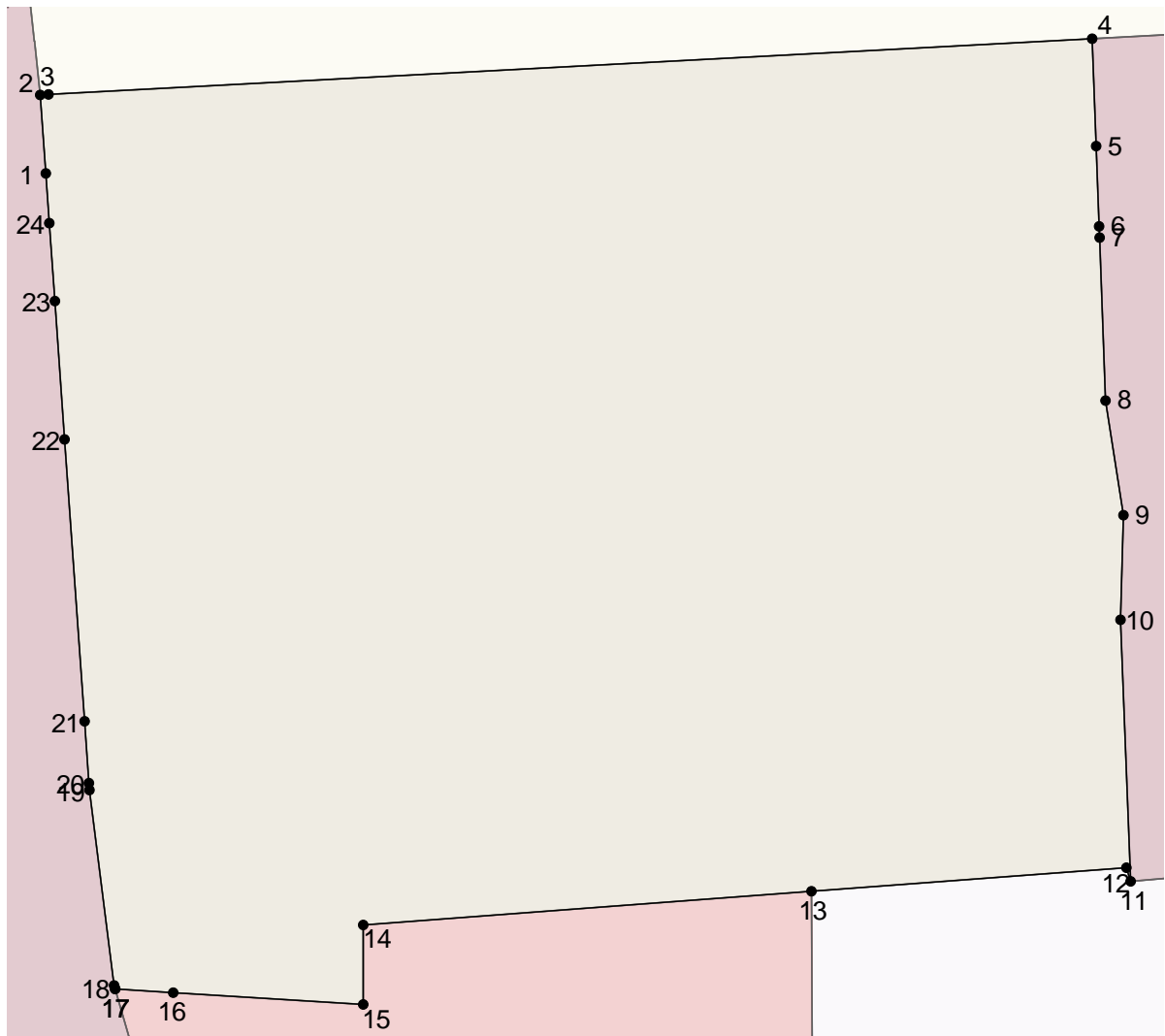
--	--	--	--	--

ОПИСАНИЕ МЕСТОПОЛОЖЕНИЯ ГРАНИЦ ЗОНЫ РЕЖИМНЫХ ОБЪЕКТОВ (СНЗ-703) (наименование объекта)						
Сведения о местоположении измененных (уточненных) границ объекта						
1. Система координат <u>МСК-38, зона 3</u>						
2. Сведения о характерных точках границ объекта						
Обозначение характерных точек границ	Существующие координаты, м		Измененные (уточненные) координаты, м		Метод определения координат и средняя квадратическая погрешность положения характерной точки (Mt), м	Описание обозначения точки
	X	Y	X	Y		
1	2	3	4	5	6	7
1			385627.48	3340214.38		
2			385639.90	3340213.49		
3			385639.96	3340214.78		
4			385648.78	3340379.87		
5			385631.79	3340380.52		
6			385619.13	3340381.01		
7			385617.32	3340381.06		
8			385591.54	3340382.02		
9			385573.43	3340384.83		
10			385556.88	3340384.39		
11			385515.53	3340386.00		
12			385517.70	3340385.31		
13			385513.95	3340335.48		
14			385508.60	3340264.58		
15			385496.03	3340264.59		
16			385497.92	3340234.52		
17			385498.51	3340225.32		
17			385498.51	3340225.32		
18			385499.06	3340225.17		
19			385529.95	3340221.28		
20			385531.07	3340221.20		
21			385540.83	3340220.50		
22			385585.40	3340217.35		
23			385607.32	3340215.81		
24			385619.62	3340214.93		

1			385627.48	3340214.38		
3. Сведения о характерных точках части (частей) границы объекта						
Обозначение характерных точек части границ	Существующие координаты, м		Измененные (уточненные) координаты, м		Метод определения координат и средняя квадратическая погрешность положения характерной точки (Mt), м	Описание обозначения точки
	X	Y	X	Y		
1	2	3	4	5	6	7

ОПИСАНИЕ МЕСТОПОЛОЖЕНИЯ ГРАНИЦ
ЗОНЫ РЕЖИМНЫХ ОБЪЕКТОВ (СНЗ-703)
(наименование объекта)

План границ объекта



Масштаб 1: 1000

Используемые условные знаки и обозначения:

Подпись _____ Дата " __ " _____ г.

Место для оттиска печати (при наличии) лица, составившего описание местоположения границ объекта

Лист N 381

ОПИСАНИЕ МЕСТОПОЛОЖЕНИЯ ГРАНИЦ <u>ЗОНЫ ЗАСТРОЙКИ ИНДИВИДУАЛЬНЫМИ И БЛОКИРОВАННЫМИ ЖИЛЫМИ ДОМАМИ С ПРИУСАДЕБНЫМИ ЗЕМЕЛЬНЫМИ УЧАСТКАМИ (1-3 ЭТ.) (ЖЗ-101)</u> (наименование объекта местоположение границ, которого описано (далее - объект) <hr/>		
Сведения об объекте		
N п/п	Характеристики объекта	Описание характеристик
1	2	3
1	Местоположение объекта	Российская Федерация, Иркутская область, город Иркутск
2	Площадь объекта +/- величина погрешности определения площади (P +/- Дельта P)	189061+/- 0
3	Иные характеристики объекта	ПЭ П-04-08

ОПИСАНИЕ МЕСТОПОЛОЖЕНИЯ ГРАНИЦ ЗОНЫ ЗАСТРОЙКИ ИНДИВИДУАЛЬНЫМИ И БЛОКИРОВАННЫМИ ЖИЛЫМИ ДОМАМИ С ПРИУСАДЕБНЫМИ ЗЕМЕЛЬНЫМИ УЧАСТКАМИ (1-3 ЭТ.) (ЖЗ-101) (наименование объекта)				
Сведения о местоположении границ объекта				
1. Система координат <u>МСК-38, зона 3</u>				
2. Сведения о характерных точках границ объекта				
Обозначение характерных точек границ	Координаты, м		Метод определения координат и средняя квадратическая погрешность положения характерной точки (Mt), м	Описание обозначения точки
	X	Y		
1	2	3	4	5
1	385785.24	3342996.25	0.3	-
2	385726.73	3343027.83	0.3	-
3	385747.16	3343057.74	0.3	-
4	385764.86	3343083.65	0.3	-
5	385770.79	3343093.88	0.3	-
6	385781.05	3343110.58	0.3	-
7	385775.45	3343114.11	0.3	-
8	385782.47	3343125.92	0.3	-
9	385770.67	3343133.08	0.3	-
10	385703.38	3343173.85	0.3	-
11	385699.27	3343192.50	0.3	-

12	385697.70	3343195.82	0.3	-
13	385692.72	3343198.51	0.3	-
14	385693.80	3343200.94	0.3	-
15	385693.61	3343204.43	0.3	-
16	385679.34	3343234.55	0.3	-
17	385674.25	3343224.98	0.3	-
18	385655.30	3343189.34	0.3	-
19	385652.61	3343184.37	0.3	-
20	385639.40	3343159.96	0.3	-
21	385644.48	3343158.43	0.3	-
22	385634.95	3343140.80	0.3	-
23	385620.69	3343114.41	0.3	-
24	385606.42	3343088.00	0.3	-
25	385601.81	3343090.50	0.3	-
26	385594.69	3343077.35	0.3	-
27	385587.63	3343064.31	0.3	-
28	385573.03	3343037.85	0.3	-
29	385558.77	3343011.46	0.3	-
30	385563.62	3343008.84	0.3	-
31	385549.34	3342982.44	0.3	-

32	385544.47	3342984.99	0.3	-
33	385530.23	3342958.65	0.3	-
34	385516.00	3342932.29	0.3	-
35	385499.88	3342902.52	0.3	-
36	385504.65	3342899.90	0.3	-
37	385495.45	3342883.02	0.3	-
38	385492.74	3342888.94	0.3	-
39	385489.29	3342882.57	0.3	-
40	385487.74	3342879.72	0.3	-
41	385486.90	3342878.17	0.3	-
42	385482.87	3342870.70	0.3	-
43	385481.57	3342868.31	0.3	-
44	385473.11	3342852.69	0.3	-
45	385475.19	3342845.26	0.3	-
46	385470.79	3342847.64	0.3	-
47	385462.79	3342832.84	0.3	-
48	385467.19	3342830.46	0.3	-
49	385459.20	3342815.68	0.3	-
50	385452.06	3342802.48	0.3	-
51	385444.92	3342789.29	0.3	-

52	385430.66	3342762.90	0.3	-
53	385416.39	3342736.49	0.3	-
54	385400.92	3342708.27	0.3	-
55	385396.29	3342710.85	0.3	-
56	385381.34	3342683.19	0.3	-
56	385381.34	3342683.19	0.3	-
57	385374.07	3342669.74	0.3	-
58	385366.79	3342656.28	0.3	-
59	385366.94	3342656.29	0.3	-
59	385366.94	3342656.29	0.3	-
60	385359.75	3342643.24	0.3	-
61	385352.61	3342630.02	0.3	-
62	385352.55	3342629.92	0.3	-
63	385338.31	3342603.57	0.3	-
64	385342.94	3342601.04	0.3	-
65	385328.81	3342574.50	0.3	-
66	385328.81	3342574.48	0.3	-
67	385314.55	3342548.09	0.3	-
68	385300.29	3342521.72	0.3	-
69	385316.22	3342488.11	0.3	-

70	385302.58	3342466.57	0.3	-
71	385305.26	3342460.96	0.3	-
72	385310.94	3342448.99	0.3	-
73	385336.29	3342395.52	0.3	-
74	385336.93	3342394.17	0.3	-
75	385354.43	3342357.27	0.3	-
76	385357.39	3342351.03	0.3	-
77	385365.71	3342333.51	0.3	-
78	385375.92	3342319.85	0.3	-
79	385418.07	3342298.72	0.3	-
80	385425.12	3342295.19	0.3	-
81	385427.70	3342293.89	0.3	-
82	385428.36	3342293.56	0.3	-
83	385429.72	3342292.88	0.3	-
84	385453.32	3342335.65	0.3	-
85	385454.66	3342337.90	0.3	-
86	385515.07	3342439.33	0.3	-
87	385590.60	3342566.17	0.3	-
88	385618.99	3342619.49	0.3	-
89	385713.78	3342797.55	0.3	-

90	385717.45	3342804.45	0.3	-
91	385743.07	3342852.57	0.3	-
92	385790.37	3342941.42	0.3	-
93	385797.28	3342954.41	0.3	-
94	385791.14	3342982.53	0.3	-
95	385788.53	3342994.48	0.3	-
1	385785.24	3342996.25	0.3	-
96	385454.32	3342585.28	0.3	-
97	385445.33	3342602.11	0.3	-
98	385452.22	3342613.51	0.3	-
99	385453.99	3342616.79	0.3	-
100	385464.45	3342636.14	0.3	-
101	385490.85	3342621.88	0.3	-
102	385501.32	3342616.11	0.3	-
103	385467.65	3342554.01	0.3	-
104	385461.62	3342569.42	0.3	-
105	385458.21	3342577.45	0.3	-
96	385454.32	3342585.28	0.3	-
3. Сведения о характерных точках части (частей) границы объекта				
Обозначение характерных	Координаты, м		Метод определения координат и средняя	Описание обозначения точки
	Х	У		

точек части границы			квадратическая погрешность положения характерной точки (Mt), м	
1	2	3	4	5

ОПИСАНИЕ МЕСТОПОЛОЖЕНИЯ ГРАНИЦ ЗОНЫ ЗАСТРОЙКИ ИНДИВИДУАЛЬНЫМИ И БЛОКИРОВАННЫМИ ЖИЛЫМИ ДОМАМИ С ПРИУСАДЕБНЫМИ ЗЕМЕЛЬНЫМИ УЧАСТКАМИ (1-3 ЭТ.) (ЖЗ-101) (наименование объекта)						
Сведения о местоположении измененных (уточненных) границ объекта						
1. Система координат <u>МСК-38, зона 3</u>						
2. Сведения о характерных точках границ объекта						
Обозначение характерных точек границ	Существующие координаты, м		Измененные (уточненные) координаты, м		Метод определения координат и средняя квадратическая погрешность положения характерной точки (Mt), м	Описание обозначения точки
	X	Y	X	Y		
1	2	3	4	5	6	7
1			385785.24	3342996.25		
2			385726.73	3343027.83		
3			385747.16	3343057.74		
4			385764.86	3343083.65		
5			385770.79	3343093.88		
6			385781.05	3343110.58		
7			385775.45	3343114.11		
8			385782.47	3343125.92		
9			385770.67	3343133.08		
10			385703.38	3343173.85		
11			385699.27	3343192.50		
12			385697.70	3343195.82		
13			385692.72	3343198.51		
14			385693.80	3343200.94		
15			385693.61	3343204.43		
16			385679.34	3343234.55		
17			385674.25	3343224.98		
18			385655.30	3343189.34		
19			385652.61	3343184.37		
20			385639.40	3343159.96		
21			385644.48	3343158.43		
22			385634.95	3343140.80		
23			385620.69	3343114.41		
24			385606.42	3343088.00		

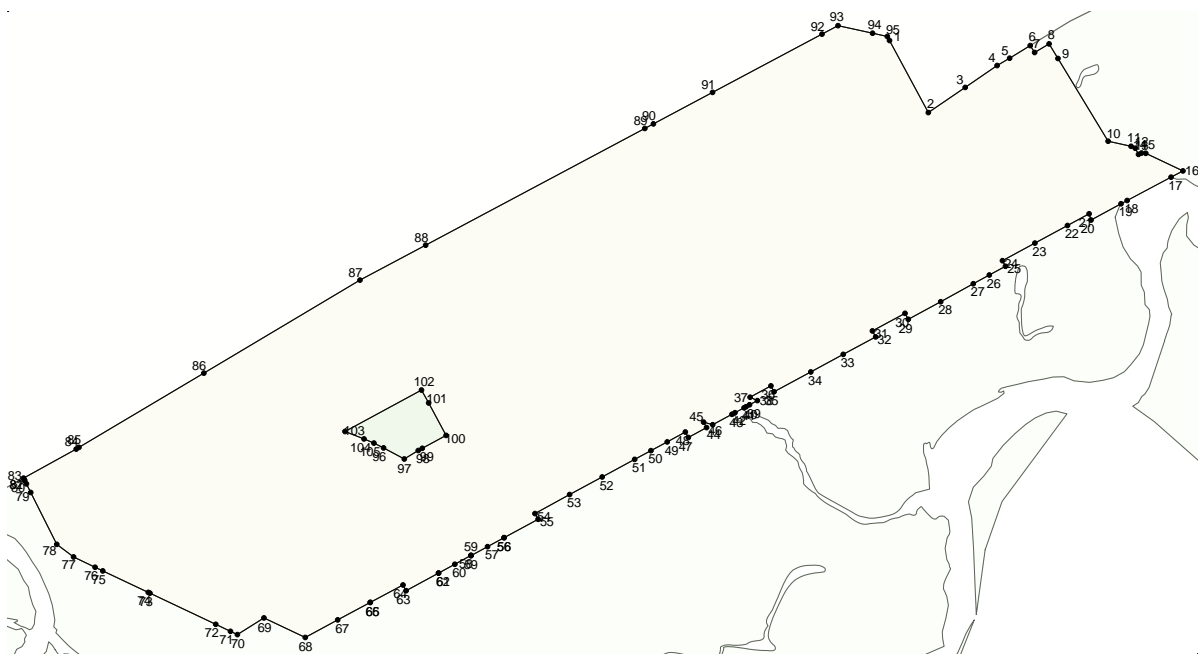
25		385601.81	3343090.50
26		385594.69	3343077.35
27		385587.63	3343064.31
28		385573.03	3343037.85
29		385558.77	3343011.46
30		385563.62	3343008.84
31		385549.34	3342982.44
32		385544.47	3342984.99
33		385530.23	3342958.65
34		385516.00	3342932.29
35		385499.88	3342902.52
36		385504.65	3342899.90
37		385495.45	3342883.02
38		385492.74	3342888.94
39		385489.29	3342882.57
40		385487.74	3342879.72
41		385486.90	3342878.17
42		385482.87	3342870.70
43		385481.57	3342868.31
44		385473.11	3342852.69
45		385475.19	3342845.26
46		385470.79	3342847.64
47		385462.79	3342832.84
48		385467.19	3342830.46
49		385459.20	3342815.68
50		385452.06	3342802.48
51		385444.92	3342789.29
52		385430.66	3342762.90
53		385416.39	3342736.49
54		385400.92	3342708.27
55		385396.29	3342710.85
56		385381.34	3342683.19
56		385381.34	3342683.19
57		385374.07	3342669.74
58		385366.79	3342656.28
59		385366.94	3342656.29
59		385366.94	3342656.29
60		385359.75	3342643.24
61		385352.61	3342630.02
62		385352.55	3342629.92
63		385338.31	3342603.57
64		385342.94	3342601.04
65		385328.81	3342574.50
66		385328.81	3342574.48
67		385314.55	3342548.09
68		385300.29	3342521.72
69		385316.22	3342488.11
70		385302.58	3342466.57
71		385305.26	3342460.96

72			385310.94	3342448.99		
73			385336.29	3342395.52		
74			385336.93	3342394.17		
75			385354.43	3342357.27		
76			385357.39	3342351.03		
77			385365.71	3342333.51		
78			385375.92	3342319.85		
79			385418.07	3342298.72		
80			385425.12	3342295.19		
81			385427.70	3342293.89		
82			385428.36	3342293.56		
83			385429.72	3342292.88		
84			385453.32	3342335.65		
85			385454.66	3342337.90		
86			385515.07	3342439.33		
87			385590.60	3342566.17		
88			385618.99	3342619.49		
89			385713.78	3342797.55		
90			385717.45	3342804.45		
91			385743.07	3342852.57		
92			385790.37	3342941.42		
93			385797.28	3342954.41		
94			385791.14	3342982.53		
95			385788.53	3342994.48		
1			385785.24	3342996.25		
96			385454.32	3342585.28		
97			385445.33	3342602.11		
98			385452.22	3342613.51		
99			385453.99	3342616.79		
100			385464.45	3342636.14		
101			385490.85	3342621.88		
102			385501.32	3342616.11		
103			385467.65	3342554.01		
104			385461.62	3342569.42		
105			385458.21	3342577.45		
96			385454.32	3342585.28		
3. Сведения о характерных точках части (частей) границы объекта						
Обозначение характерных точек части границ	Существующие координаты, м		Измененные (уточненные) координаты, м		Метод определения координат и средняя квадратическая погрешность положения характерной точки (Mt), м	Описание обозначения точки
	X	Y	X	Y		

1	2	3	4	5	6	7

**ОПИСАНИЕ МЕСТОПОЛОЖЕНИЯ ГРАНИЦ
ЗОНЫ ЗАСТРОЙКИ ИНДИВИДУАЛЬНЫМИ И БЛОКИРОВАННЫМИ ЖИЛЫМИ ДОМАМИ С
 ПРИУСАДЕБНЫМИ ЗЕМЕЛЬНЫМИ УЧАСТКАМИ (1-3 ЭТ.) (ЖЗ-101)
 (наименование объекта)**

План границ объекта



Масштаб 1: 2500

Используемые условные знаки и обозначения:

Подпись _____ Дата " _ " _____ г.

Место для оттиска печати (при наличии) лица, составившего описание местоположения границ объекта

**ОПИСАНИЕ МЕСТОПОЛОЖЕНИЯ ГРАНИЦ
ЗОНЫ, ПРЕДНАЗНАЧЕННЫЕ ДЛЯ ОТДЫХА, ТУРИЗМА ЗАНЯТИЙ ФИЗИЧЕСКОЙ КУЛЬТУРОЙ И
 СПОРТОМ, ЗОНЫ ПЛЯЖЕЙ (РЗ-503)**

(наименование объекта местоположение границ, которого описано (далее - объект))		
Сведения об объекте		
N п/п	Характеристики объекта	Описание характеристик
1	2	3
1	Местоположение объекта	Российская Федерация, Иркутская область, город Иркутск
2	Площадь объекта +/- величина погрешности определения площади (P +/- Дельта P)	2276+/- 0
3	Иные характеристики объекта	ПЭ П-04-08

**ОПИСАНИЕ МЕСТОПОЛОЖЕНИЯ ГРАНИЦ
ЗОНЫ, ПРЕДНАЗНАЧЕННЫЕ ДЛЯ ОТДЫХА, ТУРИЗМА ЗАНЯТИЙ ФИЗИЧЕСКОЙ КУЛЬТУРОЙ И
СПОРТОМ, ЗОНЫ ПЛЯЖЕЙ (РЗ-503)
(наименование объекта)**

Сведения о местоположении границ объекта

1. Система координат МСК-38, зона 3

2. Сведения о характерных точках границ объекта

Обозначение характерных точек границ	Координаты, м		Метод определения координат и средняя квадратическая погрешность положения характерной точки (Mt), м	Описание обозначения точки
	X	Y		
1	2	3	4	5
1	385453.99	3342616.79	0.3	-
2	385452.22	3342613.51	0.3	-
3	385445.33	3342602.11	0.3	-
4	385454.32	3342585.28	0.3	-
5	385458.21	3342577.45	0.3	-
6	385461.62	3342569.42	0.3	-
7	385467.65	3342554.01	0.3	-
8	385501.32	3342616.11	0.3	-
9	385490.85	3342621.88	0.3	-
10	385464.45	3342636.14	0.3	-
1	385453.99	3342616.79	0.3	-

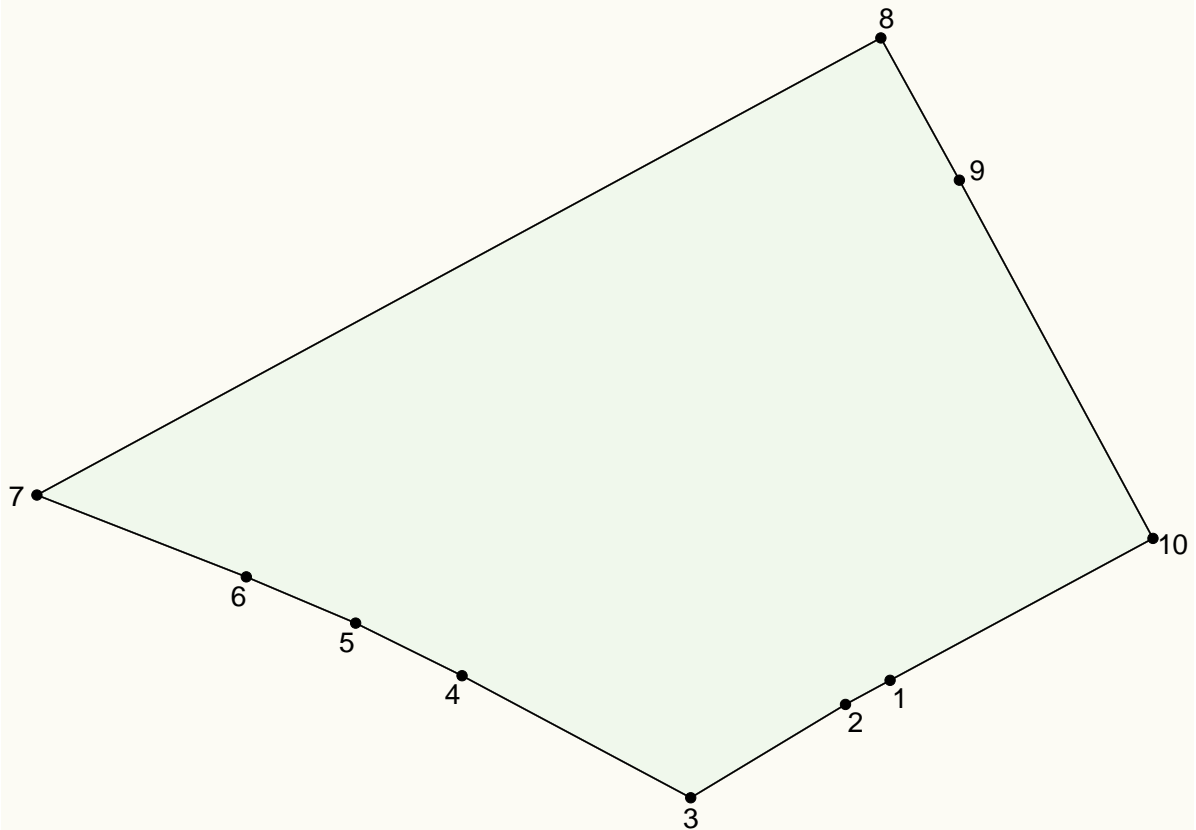
3. Сведения о характерных точках части (частей) границы объекта				
Обозначение характерных точек части границы	Координаты, м		Метод определения координат и средняя квадратическая погрешность положения характерной точки (Mt), м	Описание обозначения точки
	X	Y		
1	2	3	4	5

ОПИСАНИЕ МЕСТОПОЛОЖЕНИЯ ГРАНИЦ ЗОНЫ, ПРЕДНАЗНАЧЕННЫЕ ДЛЯ ОТДЫХА, ТУРИЗМА ЗАНЯТИЙ ФИЗИЧЕСКОЙ КУЛЬТУРОЙ И СПОРТОМ, ЗОНЫ ПЛЯЖЕЙ (РЗ-503) (наименование объекта)						
Сведения о местоположении измененных (уточненных) границ объекта						
1. Система координат <u>МСК-38, зона 3</u>						
2. Сведения о характерных точках границ объекта						
Обозначение характерных точек границ	Существующие координаты, м		Измененные (уточненные) координаты, м		Метод определения координат и средняя квадратическая погрешность положения характерной точки (Mt), м	Описание обозначения точки
	X	Y	X	Y		
1	2	3	4	5	6	7
1			385453.99	3342616.79		
2			385452.22	3342613.51		
3			385445.33	3342602.11		
4			385454.32	3342585.28		
5			385458.21	3342577.45		
6			385461.62	3342569.42		
7			385467.65	3342554.01		
8			385501.32	3342616.11		
9			385490.85	3342621.88		
10			385464.45	3342636.14		
1			385453.99	3342616.79		
3. Сведения о характерных точках части (частей) границы объекта						
Обозначение характерных точек части границ	Существующие координаты, м		Измененные (уточненные) координаты, м		Метод определения координат и средняя квадратическая погрешность положения характерной точки (Mt), м	Описание обозначения точки
	X	Y	X	Y		

1	2	3	4	5	6	7

ОПИСАНИЕ МЕСТОПОЛОЖЕНИЯ ГРАНИЦ
ЗОНЫ, ПРЕДНАЗНАЧЕННЫЕ ДЛЯ ОТДЫХА, ТУРИЗМА ЗАНЯТИЙ ФИЗИЧЕСКОЙ КУЛЬТУРОЙ И
СПОРТОМ, ЗОНЫ ПЛЯЖЕЙ (РЗ-503)
(наименование объекта)

План границ объекта

Масштаб 1: 500

Используемые условные знаки и обозначения:

Подпись _____ Дата "___" _____ г.

Место для оттиска печати (при наличии) лица, составившего описание местоположения границ объекта

ОПИСАНИЕ МЕСТОПОЛОЖЕНИЯ ГРАНИЦ <u>ЗОНЫ ВЕДЕНИЯ САДОВОДСТВА (СХЗ-402)</u> (наименование объекта местоположение границ, которого описано (далее - объект)		
Сведения об объекте		
N п/п	Характеристики объекта	Описание характеристик
1	2	3
1	Местоположение объекта	Российская Федерация, Иркутская область, город Иркутск
2	Площадь объекта +/- величина погрешности определения площади (P +/- Дельта P)	938912+/- 0
3	Иные характеристики объекта	ПЭ П-04-08

**ОПИСАНИЕ МЕСТОПОЛОЖЕНИЯ ГРАНИЦ
ЗОНЫ ВЕДЕНИЯ САДОВОДСТВА (СХЗ-402)
(наименование объекта)**

Сведения о местоположении границ объекта

1. Система координат МСК-38, зона 3

2. Сведения о характерных точках границ объекта

Обозначение характерных точек границ	Координаты, м		Метод определения координат и средняя квадратическая погрешность положения характерной точки (Mt), м	Описание обозначения точки
	X	Y		
1	2	3	4	5
1	386462.10	3343120.51	0.3	-
2	386467.06	3343163.94	0.3	-
3	386468.16	3343171.27	0.3	-
4	386469.80	3343187.07	0.3	-
5	386479.42	3343279.98	0.3	-
6	386479.48	3343280.84	0.3	-
7	386421.21	3343220.30	0.3	-
8	386417.90	3343213.34	0.3	-
9	386417.84	3343204.98	0.3	-
10	386420.38	3343190.00	0.3	-
11	386413.29	3343186.48	0.3	-

12	386388.13	3343188.70	0.3	-
13	386384.51	3343182.53	0.3	-
14	386381.37	3343187.00	0.3	-
15	386418.98	3343225.98	0.3	-
16	386448.89	3343256.99	0.3	-
17	386467.48	3343276.24	0.3	-
18	386455.02	3343292.32	0.3	-
19	386483.67	3343318.84	0.3	-
20	386484.88	3343319.97	0.3	-
21	386485.92	3343329.55	0.3	-
22	386485.86	3343329.50	0.3	-
23	386484.61	3343327.91	0.3	-
24	386460.14	3343305.19	0.3	-
25	386444.71	3343322.80	0.3	-
26	386464.59	3343339.39	0.3	-
27	386448.13	3343359.09	0.3	-
28	386462.60	3343371.38	0.3	-
29	386492.22	3343396.55	0.3	-
30	386487.90	3343400.92	0.3	-
31	386477.37	3343414.39	0.3	-

32	386471.70	3343421.64	0.3	-
33	386470.04	3343427.66	0.3	-
34	386449.74	3343446.46	0.3	-
35	386415.33	3343467.47	0.3	-
36	386403.15	3343474.48	0.3	-
37	386389.72	3343482.18	0.3	-
38	386381.19	3343484.79	0.3	-
39	386341.32	3343487.86	0.3	-
40	386333.31	3343474.19	0.3	-
41	386332.09	3343472.10	0.3	-
42	386332.09	3343472.09	0.3	-
43	386329.89	3343468.34	0.3	-
44	386328.31	3343469.69	0.3	-
45	386318.13	3343478.40	0.3	-
46	386315.33	3343479.66	0.3	-
47	386311.28	3343481.47	0.3	-
48	386305.95	3343481.78	0.3	-
49	386305.31	3343482.60	0.3	-
50	386300.58	3343482.03	0.3	-
51	386299.02	3343481.85	0.3	-

52	386285.07	3343480.19	0.3	-
53	386284.48	3343480.09	0.3	-
54	386284.28	3343480.10	0.3	-
55	386244.49	3343476.43	0.3	-
56	386241.72	3343476.18	0.3	-
57	386207.76	3343499.71	0.3	-
58	386182.43	3343515.75	0.3	-
59	386167.06	3343521.26	0.3	-
60	386163.81	3343522.43	0.3	-
61	386164.33	3343522.71	0.3	-
62	386176.39	3343529.20	0.3	-
63	386171.45	3343535.22	0.3	-
64	386175.82	3343540.54	0.3	-
65	386171.54	3343545.58	0.3	-
66	386165.71	3343539.78	0.3	-
67	386150.86	3343546.19	0.3	-
68	386143.11	3343537.69	0.3	-
69	386134.47	3343545.99	0.3	-
70	386109.75	3343569.71	0.3	-
71	386089.11	3343547.60	0.3	-

72	386070.12	3343521.52	0.3	-
73	386062.49	3343511.95	0.3	-
74	386050.53	3343497.26	0.3	-
75	386052.86	3343495.42	0.3	-
76	386053.92	3343494.27	0.3	-
77	386067.79	3343479.12	0.3	-
78	386064.89	3343475.27	0.3	-
79	386062.91	3343472.64	0.3	-
80	386059.40	3343467.62	0.3	-
81	386052.08	3343457.14	0.3	-
82	386048.84	3343459.49	0.3	-
83	386048.10	3343460.01	0.3	-
84	386047.67	3343460.31	0.3	-
85	386032.95	3343470.66	0.3	-
86	386030.22	3343472.54	0.3	-
87	386007.61	3343444.76	0.3	-
88	385991.14	3343424.62	0.3	-
89	385977.14	3343407.51	0.3	-
90	385976.07	3343406.20	0.3	-
91	385972.93	3343402.36	0.3	-

92	385965.67	3343393.48	0.3	-
93	385953.61	3343378.71	0.3	-
94	385939.42	3343361.35	0.3	-
95	385934.59	3343355.45	0.3	-
96	385915.54	3343332.16	0.3	-
97	385900.91	3343314.26	0.3	-
98	385891.88	3343301.12	0.3	-
99	385874.48	3343274.49	0.3	-
100	385867.94	3343266.17	0.3	-
101	385866.95	3343264.82	0.3	-
102	385857.24	3343251.67	0.3	-
103	385854.73	3343248.29	0.3	-
104	385847.68	3343238.50	0.3	-
105	385836.31	3343218.72	0.3	-
106	385835.30	3343217.23	0.3	-
107	385827.66	3343206.01	0.3	-
108	385826.72	3343203.43	0.3	-
109	385823.71	3343195.30	0.3	-
110	385819.74	3343184.50	0.3	-
111	385814.26	3343171.09	0.3	-

112	385813.14	3343168.72	0.3	-
113	385813.06	3343168.16	0.3	-
114	385811.06	3343163.24	0.3	-
115	385800.89	3343142.86	0.3	-
116	385781.05	3343110.58	0.3	-
117	385770.79	3343093.88	0.3	-
118	385764.86	3343083.65	0.3	-
119	385747.16	3343057.74	0.3	-
120	385726.73	3343027.83	0.3	-
121	385785.24	3342996.25	0.3	-
122	385788.53	3342994.48	0.3	-
123	385791.14	3342982.53	0.3	-
124	385797.28	3342954.41	0.3	-
125	385790.37	3342941.42	0.3	-
126	385743.07	3342852.57	0.3	-
127	385717.45	3342804.45	0.3	-
128	385713.78	3342797.55	0.3	-
129	385618.99	3342619.49	0.3	-
130	385590.60	3342566.17	0.3	-
131	385515.07	3342439.33	0.3	-

132	385454.66	3342337.90	0.3	-
133	385453.32	3342335.65	0.3	-
134	385429.72	3342292.88	0.3	-
135	385409.51	3342256.27	0.3	-
136	385403.33	3342244.95	0.3	-
137	385397.83	3342233.30	0.3	-
138	385394.78	3342225.69	0.3	-
139	385393.02	3342221.33	0.3	-
140	385388.93	3342209.11	0.3	-
141	385385.56	3342196.67	0.3	-
142	385385.46	3342196.16	0.3	-
143	385383.95	3342188.93	0.3	-
144	385393.29	3342188.76	0.3	-
145	385394.99	3342188.46	0.3	-
146	385398.68	3342188.39	0.3	-
147	385400.68	3342187.80	0.3	-
148	385405.71	3342188.13	0.3	-
149	385416.72	3342188.04	0.3	-
150	385420.37	3342187.87	0.3	-
151	385431.35	3342188.17	0.3	-

152	385431.57	3342185.53	0.3	-
153	385451.25	3342185.76	0.3	-
154	385454.85	3342185.70	0.3	-
155	385464.79	3342185.54	0.3	-
156	385472.64	3342185.41	0.3	-
157	385482.60	3342185.42	0.3	-
158	385490.30	3342185.43	0.3	-
159	385492.78	3342186.42	0.3	-
160	385493.48	3342186.39	0.3	-
161	385496.60	3342186.23	0.3	-
162	385513.55	3342185.55	0.3	-
163	385535.25	3342184.64	0.3	-
164	385552.29	3342183.92	0.3	-
165	385555.86	3342183.78	0.3	-
166	385563.98	3342183.44	0.3	-
167	385576.33	3342182.92	0.3	-
168	385576.67	3342182.91	0.3	-
169	385599.06	3342181.97	0.3	-
170	385599.80	3342181.94	0.3	-
171	385600.30	3342181.90	0.3	-

172	385614.13	3342180.78	0.3	-
173	385618.87	3342180.40	0.3	-
174	385619.63	3342180.34	0.3	-
175	385619.74	3342182.36	0.3	-
176	385639.95	3342180.32	0.3	-
177	385639.00	3342172.10	0.3	-
178	385656.09	3342170.08	0.3	-
179	385659.49	3342169.99	0.3	-
180	385660.17	3342169.97	0.3	-
181	385679.08	3342169.46	0.3	-
182	385680.56	3342175.20	0.3	-
183	385700.43	3342173.19	0.3	-
184	385715.53	3342171.67	0.3	-
185	385715.41	3342170.01	0.3	-
186	385719.93	3342169.51	0.3	-
187	385720.15	3342170.72	0.3	-
188	385740.63	3342169.05	0.3	-
189	385756.78	3342190.46	0.3	-
190	385756.20	3342186.85	0.3	-
191	385768.57	3342186.35	0.3	-

192	385773.46	3342185.89	0.3	-
193	385788.79	3342185.06	0.3	-
194	385802.28	3342184.32	0.3	-
195	385819.30	3342183.37	0.3	-
196	385850.83	3342181.13	0.3	-
197	385858.13	3342180.53	0.3	-
198	385864.63	3342180.01	0.3	-
199	385875.55	3342179.15	0.3	-
200	385889.14	3342178.96	0.3	-
201	385901.41	3342178.81	0.3	-
202	385902.33	3342178.80	0.3	-
203	385913.83	3342178.65	0.3	-
204	385926.04	3342178.47	0.3	-
205	385938.36	3342178.27	0.3	-
206	385951.19	3342178.06	0.3	-
207	385962.58	3342177.70	0.3	-
208	385975.44	3342177.30	0.3	-
209	385988.24	3342176.88	0.3	-
210	385994.02	3342176.68	0.3	-
211	386001.07	3342176.42	0.3	-

212	386007.18	3342176.13	0.3	-
213	386014.09	3342175.81	0.3	-
214	386014.83	3342175.97	0.3	-
215	386026.98	3342175.56	0.3	-
216	386027.64	3342175.54	0.3	-
217	386040.67	3342174.69	0.3	-
218	386057.81	3342173.57	0.3	-
219	386075.27	3342172.43	0.3	-
220	386090.02	3342171.48	0.3	-
221	386090.31	3342171.46	0.3	-
222	386093.22	3342171.27	0.3	-
223	386094.56	3342171.18	0.3	-
224	386102.44	3342171.52	0.3	-
225	386102.97	3342171.54	0.3	-
226	386109.47	3342171.81	0.3	-
227	386117.27	3342171.33	0.3	-
228	386130.01	3342170.56	0.3	-
229	386144.33	3342169.64	0.3	-
230	386158.47	3342168.72	0.3	-
231	386170.47	3342167.95	0.3	-

232	386184.24	3342168.28	0.3	-
233	386197.83	3342168.61	0.3	-
234	386213.23	3342168.98	0.3	-
235	386226.81	3342167.90	0.3	-
236	386227.90	3342167.81	0.3	-
237	386243.07	3342166.58	0.3	-
238	386256.73	3342165.48	0.3	-
239	386265.65	3342164.77	0.3	-
240	386271.02	3342164.47	0.3	-
241	386280.95	3342163.93	0.3	-
242	386284.63	3342163.73	0.3	-
243	386298.64	3342162.97	0.3	-
244	386311.35	3342162.12	0.3	-
245	386328.08	3342160.99	0.3	-
246	386343.22	3342159.75	0.3	-
247	386349.27	3342159.26	0.3	-
248	386357.46	3342158.64	0.3	-
249	386369.12	3342157.78	0.3	-
250	386375.41	3342157.31	0.3	-
251	386383.70	3342157.16	0.3	-

252	386393.95	3342156.97	0.3	-
253	386397.57	3342156.29	0.3	-
254	386416.33	3342153.04	0.3	-
255	386419.78	3342152.44	0.3	-
256	386421.44	3342152.14	0.3	-
257	386437.12	3342149.42	0.3	-
258	386451.25	3342146.98	0.3	-
259	386456.24	3342146.10	0.3	-
260	386467.24	3342144.61	0.3	-
261	386476.09	3342143.57	0.3	-
262	386496.27	3342141.20	0.3	-
263	386503.06	3342140.33	0.3	-
264	386515.89	3342136.12	0.3	-
265	386535.90	3342132.77	0.3	-
266	386545.34	3342131.53	0.3	-
267	386552.36	3342130.61	0.3	-
268	386567.78	3342128.58	0.3	-
269	386569.70	3342128.40	0.3	-
270	386572.02	3342151.63	0.3	-
271	386572.06	3342153.22	0.3	-

272	386574.03	3342174.00	0.3	-
273	386575.74	3342188.19	0.3	-
274	386578.71	3342211.09	0.3	-
275	386579.53	3342227.50	0.3	-
276	386571.47	3342235.28	0.3	-
277	386559.68	3342236.83	0.3	-
278	386551.45	3342238.12	0.3	-
279	386531.39	3342241.24	0.3	-
280	386531.45	3342253.42	0.3	-
281	386517.33	3342274.32	0.3	-
282	386490.66	3342276.90	0.3	-
283	386494.33	3342303.95	0.3	-
284	386494.53	3342307.33	0.3	-
285	386494.68	3342310.06	0.3	-
286	386494.99	3342315.33	0.3	-
287	386498.07	3342367.78	0.3	-
288	386480.37	3342371.28	0.3	-
289	386464.37	3342374.42	0.3	-
290	386463.05	3342363.90	0.3	-
291	386443.16	3342365.37	0.3	-

292	386424.92	3342367.72	0.3	-
293	386429.49	3342395.21	0.3	-
294	386431.46	3342407.05	0.3	-
295	386413.39	3342409.47	0.3	-
296	386411.57	3342397.59	0.3	-
297	386396.82	3342401.25	0.3	-
298	386389.04	3342404.40	0.3	-
299	386381.36	3342407.50	0.3	-
300	386366.48	3342410.93	0.3	-
301	386365.42	3342411.18	0.3	-
302	386364.04	3342411.65	0.3	-
303	386346.29	3342417.59	0.3	-
304	386331.48	3342420.04	0.3	-
305	386316.43	3342422.42	0.3	-
306	386296.53	3342425.57	0.3	-
307	386252.68	3342428.97	0.3	-
308	386235.68	3342430.06	0.3	-
309	386221.69	3342433.63	0.3	-
310	386217.33	3342396.83	0.3	-
311	386203.57	3342397.00	0.3	-

312	386200.66	3342397.04	0.3	-
313	386184.63	3342397.23	0.3	-
314	386183.15	3342397.25	0.3	-
315	386183.34	3342402.06	0.3	-
316	386167.08	3342402.98	0.3	-
317	386168.44	3342410.18	0.3	-
318	386171.09	3342424.22	0.3	-
319	386175.80	3342443.53	0.3	-
320	386178.23	3342453.45	0.3	-
321	386188.77	3342538.29	0.3	-
322	386185.56	3342555.25	0.3	-
323	386239.99	3342546.09	0.3	-
324	386231.42	3342509.50	0.3	-
325	386263.96	3342505.54	0.3	-
326	386282.45	3342502.56	0.3	-
327	386302.38	3342499.34	0.3	-
328	386309.84	3342534.33	0.3	-
329	386312.50	3342546.81	0.3	-
330	386323.28	3342544.68	0.3	-
331	386370.53	3342536.14	0.3	-

332	386375.80	3342558.15	0.3	-
333	386381.90	3342584.73	0.3	-
334	386338.02	3342594.44	0.3	-
335	386342.48	3342609.04	0.3	-
336	386347.65	3342625.84	0.3	-
337	386354.76	3342649.02	0.3	-
338	386364.26	3342679.97	0.3	-
339	386373.36	3342712.76	0.3	-
340	386374.66	3342717.75	0.3	-
341	386381.79	3342741.72	0.3	-
342	386389.90	3342770.07	0.3	-
343	386396.27	3342794.79	0.3	-
344	386356.00	3342805.45	0.3	-
345	386352.02	3342806.56	0.3	-
346	386353.50	3342811.63	0.3	-
347	386354.61	3342816.37	0.3	-
348	386311.81	3342826.88	0.3	-
349	386318.62	3342858.58	0.3	-
350	386315.34	3342874.29	0.3	-
351	386292.21	3342880.08	0.3	-

352	386286.89	3342862.09	0.3	-
353	386263.56	3342868.62	0.3	-
354	386262.22	3342862.74	0.3	-
355	386259.82	3342854.66	0.3	-
356	386253.93	3342830.87	0.3	-
357	386252.41	3342825.39	0.3	-
358	386247.35	3342826.83	0.3	-
359	386233.03	3342830.04	0.3	-
360	386214.04	3342834.29	0.3	-
361	386207.56	3342835.74	0.3	-
362	386212.06	3342839.86	0.3	-
363	386226.81	3342853.37	0.3	-
364	386256.49	3342880.53	0.3	-
365	386270.98	3342893.80	0.3	-
366	386306.53	3342926.33	0.3	-
367	386311.52	3342922.56	0.3	-
368	386331.04	3342946.08	0.3	-
369	386331.46	3342948.15	0.3	-
370	386331.52	3342948.44	0.3	-
371	386331.55	3342948.61	0.3	-

372	386331.59	3342948.81	0.3	-
373	386331.70	3342949.36	0.3	-
374	386331.75	3342949.62	0.3	-
375	386332.70	3342950.28	0.3	-
376	386354.84	3342965.65	0.3	-
377	386354.95	3342965.58	0.3	-
378	386381.28	3342947.38	0.3	-
379	386388.38	3342958.57	0.3	-
380	386391.69	3342963.83	0.3	-
381	386368.16	3342980.60	0.3	-
382	386367.66	3342992.05	0.3	-
383	386371.87	3342995.13	0.3	-
384	386381.43	3343007.10	0.3	-
385	386389.35	3342996.94	0.3	-
386	386411.29	3343015.13	0.3	-
387	386415.65	3343018.22	0.3	-
388	386416.68	3343020.73	0.3	-
389	386418.23	3343031.16	0.3	-
390	386416.11	3343040.44	0.3	-
391	386396.12	3343078.27	0.3	-

392	386400.61	3343081.22	0.3	-
393	386410.11	3343063.42	0.3	-
394	386422.05	3343037.97	0.3	-
395	386423.66	3343029.98	0.3	-
396	386422.38	3343021.35	0.3	-
397	386418.70	3343010.44	0.3	-
398	386404.78	3342999.06	0.3	-
399	386388.98	3342989.79	0.3	-
400	386396.85	3342974.19	0.3	-
401	386444.55	3342956.30	0.3	-
402	386445.92	3342969.20	0.3	-
403	386451.29	3343019.71	0.3	-
404	386461.22	3343113.38	0.3	-
405	386462.42	3343113.96	0.3	-
406	386463.21	3343121.19	0.3	-
1	386462.10	3343120.51	0.3	-
407	386408.27	3343139.66	0.3	-
408	386430.35	3343151.29	0.3	-
409	386429.17	3343148.48	0.3	-
410	386418.01	3343139.23	0.3	-

411	386420.72	3343125.85	0.3	-
412	386424.33	3343114.66	0.3	-
413	386426.37	3343102.66	0.3	-
414	386410.52	3343094.74	0.3	-
415	386400.74	3343113.00	0.3	-
416	386395.33	3343134.73	0.3	-
417	386408.08	3343134.67	0.3	-
407	386408.27	3343139.66	0.3	-
3. Сведения о характерных точках части (частей) границы объекта				
Обозначение характерных точек части границы	Координаты, м		Метод определения координат и средняя квадратическая погрешность положения характерной точки (Mt), м	Описание обозначения точки
	X	Y		
1	2	3	4	5

ОПИСАНИЕ МЕСТОПОЛОЖЕНИЯ ГРАНИЦ ЗОНЫ ВЕДЕНИЯ САДОВОДСТВА (СХЗ-402) (наименование объекта)						
Сведения о местоположении измененных (уточненных) границ объекта						
1. Система координат <u>МСК-38, зона 3</u>						
2. Сведения о характерных точках границ объекта						
Обозначение характерных точек границ	Существующие координаты, м		Измененные (уточненные) координаты, м		Метод определения координат и средняя квадратическая погрешность положения характерной точки (Mt), м	Описание обозначения точки
	X	Y	X	Y		
1	2	3	4	5	6	7
1			386462.10	3343120.51		
2			386467.06	3343163.94		
3			386468.16	3343171.27		
4			386469.80	3343187.07		
5			386479.42	3343279.98		
6			386479.48	3343280.84		
7			386421.21	3343220.30		
8			386417.90	3343213.34		
9			386417.84	3343204.98		
10			386420.38	3343190.00		
11			386413.29	3343186.48		
12			386388.13	3343188.70		
13			386384.51	3343182.53		
14			386381.37	3343187.00		
15			386418.98	3343225.98		
16			386448.89	3343256.99		
17			386467.48	3343276.24		
18			386455.02	3343292.32		
19			386483.67	3343318.84		
20			386484.88	3343319.97		
21			386485.92	3343329.55		
22			386485.86	3343329.50		
23			386484.61	3343327.91		
24			386460.14	3343305.19		
25			386444.71	3343322.80		

26		386464.59	3343339.39
27		386448.13	3343359.09
28		386462.60	3343371.38
29		386492.22	3343396.55
30		386487.90	3343400.92
31		386477.37	3343414.39
32		386471.70	3343421.64
33		386470.04	3343427.66
34		386449.74	3343446.46
35		386415.33	3343467.47
36		386403.15	3343474.48
37		386389.72	3343482.18
38		386381.19	3343484.79
39		386341.32	3343487.86
40		386333.31	3343474.19
41		386332.09	3343472.10
42		386332.09	3343472.09
43		386329.89	3343468.34
44		386328.31	3343469.69
45		386318.13	3343478.40
46		386315.33	3343479.66
47		386311.28	3343481.47
48		386305.95	3343481.78
49		386305.31	3343482.60
50		386300.58	3343482.03
51		386299.02	3343481.85
52		386285.07	3343480.19
53		386284.48	3343480.09
54		386284.28	3343480.10
55		386244.49	3343476.43
56		386241.72	3343476.18
57		386207.76	3343499.71
58		386182.43	3343515.75
59		386167.06	3343521.26
60		386163.81	3343522.43
61		386164.33	3343522.71
62		386176.39	3343529.20
63		386171.45	3343535.22
64		386175.82	3343540.54
65		386171.54	3343545.58
66		386165.71	3343539.78
67		386150.86	3343546.19
68		386143.11	3343537.69
69		386134.47	3343545.99
70		386109.75	3343569.71
71		386089.11	3343547.60
72		386070.12	3343521.52
73		386062.49	3343511.95
74		386050.53	3343497.26

75		386052.86	3343495.42
76		386053.92	3343494.27
77		386067.79	3343479.12
78		386064.89	3343475.27
79		386062.91	3343472.64
80		386059.40	3343467.62
81		386052.08	3343457.14
82		386048.84	3343459.49
83		386048.10	3343460.01
84		386047.67	3343460.31
85		386032.95	3343470.66
86		386030.22	3343472.54
87		386007.61	3343444.76
88		385991.14	3343424.62
89		385977.14	3343407.51
90		385976.07	3343406.20
91		385972.93	3343402.36
92		385965.67	3343393.48
93		385953.61	3343378.71
94		385939.42	3343361.35
95		385934.59	3343355.45
96		385915.54	3343332.16
97		385900.91	3343314.26
98		385891.88	3343301.12
99		385874.48	3343274.49
100		385867.94	3343266.17
101		385866.95	3343264.82
102		385857.24	3343251.67
103		385854.73	3343248.29
104		385847.68	3343238.50
105		385836.31	3343218.72
106		385835.30	3343217.23
107		385827.66	3343206.01
108		385826.72	3343203.43
109		385823.71	3343195.30
110		385819.74	3343184.50
111		385814.26	3343171.09
112		385813.14	3343168.72
113		385813.06	3343168.16
114		385811.06	3343163.24
115		385800.89	3343142.86
116		385781.05	3343110.58
117		385770.79	3343093.88
118		385764.86	3343083.65
119		385747.16	3343057.74
120		385726.73	3343027.83
121		385785.24	3342996.25
122		385788.53	3342994.48
123		385791.14	3342982.53

124		385797.28	3342954.41
125		385790.37	3342941.42
126		385743.07	3342852.57
127		385717.45	3342804.45
128		385713.78	3342797.55
129		385618.99	3342619.49
130		385590.60	3342566.17
131		385515.07	3342439.33
132		385454.66	3342337.90
133		385453.32	3342335.65
134		385429.72	3342292.88
135		385409.51	3342256.27
136		385403.33	3342244.95
137		385397.83	3342233.30
138		385394.78	3342225.69
139		385393.02	3342221.33
140		385388.93	3342209.11
141		385385.56	3342196.67
142		385385.46	3342196.16
143		385383.95	3342188.93
144		385393.29	3342188.76
145		385394.99	3342188.46
146		385398.68	3342188.39
147		385400.68	3342187.80
148		385405.71	3342188.13
149		385416.72	3342188.04
150		385420.37	3342187.87
151		385431.35	3342188.17
152		385431.57	3342185.53
153		385451.25	3342185.76
154		385454.85	3342185.70
155		385464.79	3342185.54
156		385472.64	3342185.41
157		385482.60	3342185.42
158		385490.30	3342185.43
159		385492.78	3342186.42
160		385493.48	3342186.39
161		385496.60	3342186.23
162		385513.55	3342185.55
163		385535.25	3342184.64
164		385552.29	3342183.92
165		385555.86	3342183.78
166		385563.98	3342183.44
167		385576.33	3342182.92
168		385576.67	3342182.91
169		385599.06	3342181.97
170		385599.80	3342181.94
171		385600.30	3342181.90
172		385614.13	3342180.78

173		385618.87	3342180.40
174		385619.63	3342180.34
175		385619.74	3342182.36
176		385639.95	3342180.32
177		385639.00	3342172.10
178		385656.09	3342170.08
179		385659.49	3342169.99
180		385660.17	3342169.97
181		385679.08	3342169.46
182		385680.56	3342175.20
183		385700.43	3342173.19
184		385715.53	3342171.67
185		385715.41	3342170.01
186		385719.93	3342169.51
187		385720.15	3342170.72
188		385740.63	3342169.05
189		385756.78	3342190.46
190		385756.20	3342186.85
191		385768.57	3342186.35
192		385773.46	3342185.89
193		385788.79	3342185.06
194		385802.28	3342184.32
195		385819.30	3342183.37
196		385850.83	3342181.13
197		385858.13	3342180.53
198		385864.63	3342180.01
199		385875.55	3342179.15
200		385889.14	3342178.96
201		385901.41	3342178.81
202		385902.33	3342178.80
203		385913.83	3342178.65
204		385926.04	3342178.47
205		385938.36	3342178.27
206		385951.19	3342178.06
207		385962.58	3342177.70
208		385975.44	3342177.30
209		385988.24	3342176.88
210		385994.02	3342176.68
211		386001.07	3342176.42
212		386007.18	3342176.13
213		386014.09	3342175.81
214		386014.83	3342175.97
215		386026.98	3342175.56
216		386027.64	3342175.54
217		386040.67	3342174.69
218		386057.81	3342173.57
219		386075.27	3342172.43
220		386090.02	3342171.48
221		386090.31	3342171.46

222		386093.22	3342171.27
223		386094.56	3342171.18
224		386102.44	3342171.52
225		386102.97	3342171.54
226		386109.47	3342171.81
227		386117.27	3342171.33
228		386130.01	3342170.56
229		386144.33	3342169.64
230		386158.47	3342168.72
231		386170.47	3342167.95
232		386184.24	3342168.28
233		386197.83	3342168.61
234		386213.23	3342168.98
235		386226.81	3342167.90
236		386227.90	3342167.81
237		386243.07	3342166.58
238		386256.73	3342165.48
239		386265.65	3342164.77
240		386271.02	3342164.47
241		386280.95	3342163.93
242		386284.63	3342163.73
243		386298.64	3342162.97
244		386311.35	3342162.12
245		386328.08	3342160.99
246		386343.22	3342159.75
247		386349.27	3342159.26
248		386357.46	3342158.64
249		386369.12	3342157.78
250		386375.41	3342157.31
251		386383.70	3342157.16
252		386393.95	3342156.97
253		386397.57	3342156.29
254		386416.33	3342153.04
255		386419.78	3342152.44
256		386421.44	3342152.14
257		386437.12	3342149.42
258		386451.25	3342146.98
259		386456.24	3342146.10
260		386467.24	3342144.61
261		386476.09	3342143.57
262		386496.27	3342141.20
263		386503.06	3342140.33
264		386515.89	3342136.12
265		386535.90	3342132.77
266		386545.34	3342131.53
267		386552.36	3342130.61
268		386567.78	3342128.58
269		386569.70	3342128.40
270		386572.02	3342151.63

271		386572.06	3342153.22
272		386574.03	3342174.00
273		386575.74	3342188.19
274		386578.71	3342211.09
275		386579.53	3342227.50
276		386571.47	3342235.28
277		386559.68	3342236.83
278		386551.45	3342238.12
279		386531.39	3342241.24
280		386531.45	3342253.42
281		386517.33	3342274.32
282		386490.66	3342276.90
283		386494.33	3342303.95
284		386494.53	3342307.33
285		386494.68	3342310.06
286		386494.99	3342315.33
287		386498.07	3342367.78
288		386480.37	3342371.28
289		386464.37	3342374.42
290		386463.05	3342363.90
291		386443.16	3342365.37
292		386424.92	3342367.72
293		386429.49	3342395.21
294		386431.46	3342407.05
295		386413.39	3342409.47
296		386411.57	3342397.59
297		386396.82	3342401.25
298		386389.04	3342404.40
299		386381.36	3342407.50
300		386366.48	3342410.93
301		386365.42	3342411.18
302		386364.04	3342411.65
303		386346.29	3342417.59
304		386331.48	3342420.04
305		386316.43	3342422.42
306		386296.53	3342425.57
307		386252.68	3342428.97
308		386235.68	3342430.06
309		386221.69	3342433.63
310		386217.33	3342396.83
311		386203.57	3342397.00
312		386200.66	3342397.04
313		386184.63	3342397.23
314		386183.15	3342397.25
315		386183.34	3342402.06
316		386167.08	3342402.98
317		386168.44	3342410.18
318		386171.09	3342424.22
319		386175.80	3342443.53

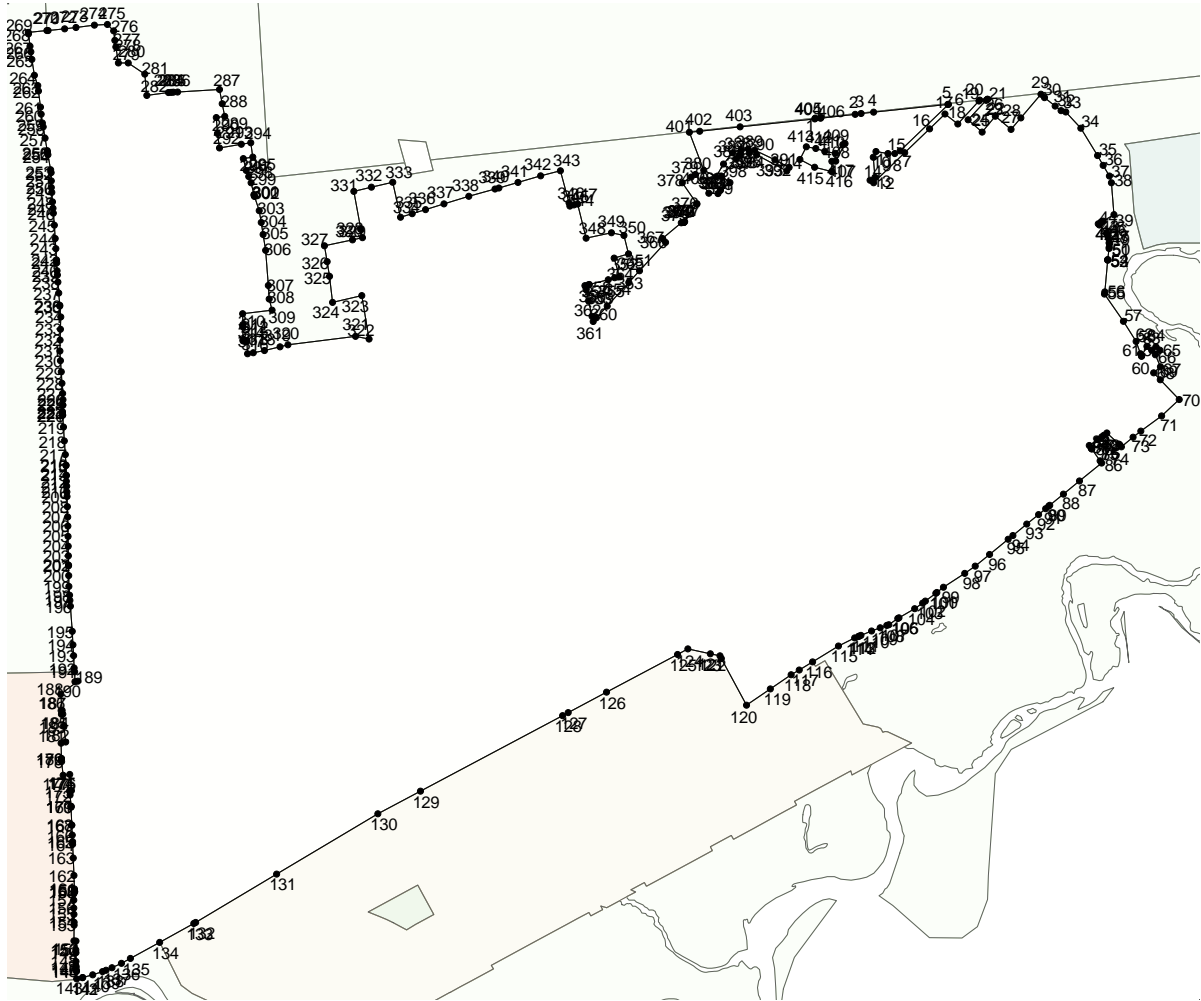
320		386178.23	3342453.45
321		386188.77	3342538.29
322		386185.56	3342555.25
323		386239.99	3342546.09
324		386231.42	3342509.50
325		386263.96	3342505.54
326		386282.45	3342502.56
327		386302.38	3342499.34
328		386309.84	3342534.33
329		386312.50	3342546.81
330		386323.28	3342544.68
331		386370.53	3342536.14
332		386375.80	3342558.15
333		386381.90	3342584.73
334		386338.02	3342594.44
335		386342.48	3342609.04
336		386347.65	3342625.84
337		386354.76	3342649.02
338		386364.26	3342679.97
339		386373.36	3342712.76
340		386374.66	3342717.75
341		386381.79	3342741.72
342		386389.90	3342770.07
343		386396.27	3342794.79
344		386356.00	3342805.45
345		386352.02	3342806.56
346		386353.50	3342811.63
347		386354.61	3342816.37
348		386311.81	3342826.88
349		386318.62	3342858.58
350		386315.34	3342874.29
351		386292.21	3342880.08
352		386286.89	3342862.09
353		386263.56	3342868.62
354		386262.22	3342862.74
355		386259.82	3342854.66
356		386253.93	3342830.87
357		386252.41	3342825.39
358		386247.35	3342826.83
359		386233.03	3342830.04
360		386214.04	3342834.29
361		386207.56	3342835.74
362		386212.06	3342839.86
363		386226.81	3342853.37
364		386256.49	3342880.53
365		386270.98	3342893.80
366		386306.53	3342926.33
367		386311.52	3342922.56
368		386331.04	3342946.08

369		386331.46	3342948.15
370		386331.52	3342948.44
371		386331.55	3342948.61
372		386331.59	3342948.81
373		386331.70	3342949.36
374		386331.75	3342949.62
375		386332.70	3342950.28
376		386354.84	3342965.65
377		386354.95	3342965.58
378		386381.28	3342947.38
379		386388.38	3342958.57
380		386391.69	3342963.83
381		386368.16	3342980.60
382		386367.66	3342992.05
383		386371.87	3342995.13
384		386381.43	3343007.10
385		386389.35	3342996.94
386		386411.29	3343015.13
387		386415.65	3343018.22
388		386416.68	3343020.73
389		386418.23	3343031.16
390		386416.11	3343040.44
391		386396.12	3343078.27
392		386400.61	3343081.22
393		386410.11	3343063.42
394		386422.05	3343037.97
395		386423.66	3343029.98
396		386422.38	3343021.35
397		386418.70	3343010.44
398		386404.78	3342999.06
399		386388.98	3342989.79
400		386396.85	3342974.19
401		386444.55	3342956.30
402		386445.92	3342969.20
403		386451.29	3343019.71
404		386461.22	3343113.38
405		386462.42	3343113.96
406		386463.21	3343121.19
1		386462.10	3343120.51
407		386408.27	3343139.66
408		386430.35	3343151.29
409		386429.17	3343148.48
410		386418.01	3343139.23
411		386420.72	3343125.85
412		386424.33	3343114.66
413		386426.37	3343102.66
414		386410.52	3343094.74
415		386400.74	3343113.00
416		386395.33	3343134.73

417			386408.08	3343134.67		
407			386408.27	3343139.66		
3. Сведения о характерных точках части (частей) границы объекта						
Обозначение характерных точек части границ	Существующие координаты, м		Измененные (уточненные) координаты, м		Метод определения координат и средняя квадратическая погрешность положения характерной точки (Mt), м	Описание обозначения точки
	X	Y	X	Y		
1	2	3	4	5	6	7

ОПИСАНИЕ МЕСТОПОЛОЖЕНИЯ ГРАНИЦ
ЗОНЫ ВЕДЕНИЯ САДОВОДСТВА (СХЗ-402)
(наименование объекта)

План границ объекта



Масштаб 1: 5000

Используемые условные знаки и обозначения:

Подпись _____ Дата " __ " _____ г.

Место для оттиска печати (при наличии) лица, составившего описание местоположения

границ объекта