

Приложение № 3

к проекту о внесении изменений в правила землепользования и застройки части территории города Иркутска, за исключением территории в границах исторического поселения город Иркутск, утвержденные решением Думы города Иркутска от 28 октября 2016 года № 006-20-260430/6

**СВЕДЕНИЯ О ГРАНИЦАХ ТЕРРИТОРИАЛЬНЫХ ЗОН**

**Графическое описание местоположения границ территориальных зон.**

**Перечень координат характерных точек этих границ в системе координат, используемой для ведения Единого государственного реестра недвижимости.**

Лист N 1

ОПИСАНИЕ МЕСТОПОЛОЖЕНИЯ ГРАНИЦ <u>ЗОНЫ ОБСЛУЖИВАНИЯ ОБЪЕКТОВ, НЕОБХОДИМЫХ ДЛЯ ОСУЩЕСТВЛЕНИЯ ПРОИЗВОДСТВЕННОЙ И ПРЕДПРИНИМАТЕЛЬСКОЙ ДЕЯТЕЛЬНОСТИ (ОДЗ-202)</u> (наименование объекта местоположение границ, которого описано (далее - объект)		
Сведения об объекте		
N п/п	Характеристики объекта	Описание характеристик
1	2	3
1	Местоположение объекта	Российская Федерация, Иркутская область, город Иркутск
2	Площадь объекта +/- величина погрешности определения площади (P +/- Дельта P)	83310+/- 0
3	Иные характеристики объекта	ПЭ Л-04-12

**ОПИСАНИЕ МЕСТОПОЛОЖЕНИЯ ГРАНИЦ  
 ЗОНЫ ОБСЛУЖИВАНИЯ ОБЪЕКТОВ, НЕОБХОДИМЫХ ДЛЯ ОСУЩЕСТВЛЕНИЯ  
 ПРОИЗВОДСТВЕННОЙ И ПРЕДПРИНИМАТЕЛЬСКОЙ ДЕЯТЕЛЬНОСТИ (ОДЗ-202)  
 (наименование объекта)**

Сведения о местоположении границ объекта

1. Система координат МСК-38, зона 3

2. Сведения о характерных точках границ объекта

Обозначение характерных точек границ	Координаты, м		Метод определения координат и средняя квадратическая погрешность положения характерной точки (Mt), м	Описание обозначения точки
	X	Y		
1	2	3	4	5
1	394379.43	3323147.84	0.3	-
2	394366.17	3323233.81	0.3	-
3	394362.69	3323261.04	0.3	-
4	394360.65	3323276.92	0.3	-
5	394360.37	3323279.13	0.3	-
6	394274.43	3323264.77	0.3	-
7	394274.28	3323264.74	0.3	-
8	394072.02	3323236.22	0.3	-
9	393999.24	3323225.04	0.3	-
10	394006.10	3323180.58	0.3	-
11	394034.17	3322998.76	0.3	-
12	394116.44	3323010.92	0.3	-

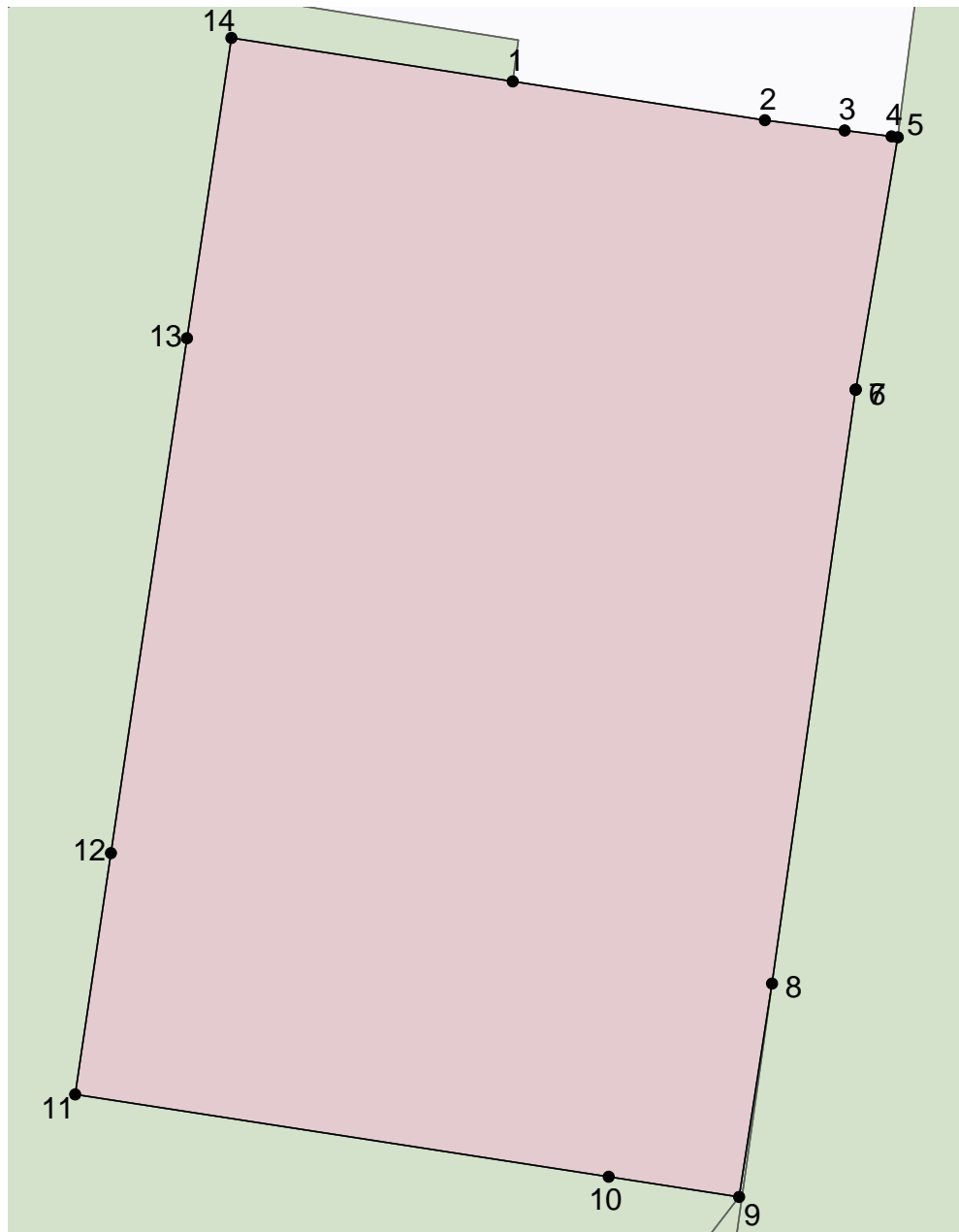
13	394291.85	3323036.86	0.3	-
14	394394.23	3323051.99	0.3	-
1	394379.43	3323147.84	0.3	-
3. Сведения о характерных точках части (частей) границы объекта				
Обозначение характерных точек части границы	Координаты, м		Метод определения координат и средняя квадратическая погрешность положения характерной точки (Mt), м	Описание обозначения точки
	X	Y		
1	2	3	4	5

ОПИСАНИЕ МЕСТОПОЛОЖЕНИЯ ГРАНИЦ ЗОНЫ ОБСЛУЖИВАНИЯ ОБЪЕКТОВ, НЕОБХОДИМЫХ ДЛЯ ОСУЩЕСТВЛЕНИЯ ПРОИЗВОДСТВЕННОЙ И ПРЕДПРИНИМАТЕЛЬСКОЙ ДЕЯТЕЛЬНОСТИ (ОДЗ-202) (наименование объекта)						
Сведения о местоположении измененных (уточненных) границ объекта						
1. Система координат <u>МСК-38, зона 3</u>						
2. Сведения о характерных точках границ объекта						
Обозначение характерных точек границ	Существующие координаты, м		Измененные (уточненные) координаты, м		Метод определения координат и средняя квадратическая погрешность положения характерной точки (Mt), м	Описание обозначения точки
	X	Y	X	Y		
1	2	3	4	5	6	7
1			394379.43	3323147.84		
2			394366.17	3323233.81		
3			394362.69	3323261.04		
4			394360.65	3323276.92		
5			394360.37	3323279.13		
6			394274.43	3323264.77		
7			394274.28	3323264.74		
8			394072.02	3323236.22		
9			393999.24	3323225.04		
10			394006.10	3323180.58		
11			394034.17	3322998.76		
12			394116.44	3323010.92		
13			394291.85	3323036.86		
14			394394.23	3323051.99		
1			394379.43	3323147.84		
3. Сведения о характерных точках части (частей) границы объекта						
Обозначение характерных точек части границ	Существующие координаты, м		Измененные (уточненные) координаты, м		Метод определения координат и средняя квадратическая погрешность положения характерной точки (Mt), м	Описание обозначения точки
	X	Y	X	Y		

1	2	3	4	5	6	7

ОПИСАНИЕ МЕСТОПОЛОЖЕНИЯ ГРАНИЦ  
ЗОНЫ ОБСЛУЖИВАНИЯ ОБЪЕКТОВ, НЕОБХОДИМЫХ ДЛЯ ОСУЩЕСТВЛЕНИЯ  
ПРОИЗВОДСТВЕННОЙ И ПРЕДПРИНИМАТЕЛЬСКОЙ ДЕЯТЕЛЬНОСТИ (ОДЗ-202)  
(наименование объекта)

План границ объекта

Масштаб 1: 2500

Используемые условные знаки и обозначения:

Подпись \_\_\_\_\_ Дата " \_ " \_\_\_\_\_ г.

Место для оттиска печати (при наличии) лица, составившего описание местоположения границ объекта

Лист N 7

ОПИСАНИЕ МЕСТОПОЛОЖЕНИЯ ГРАНИЦ  
ЗОНЫ РАЗМЕЩЕНИЯ КОММУНАЛЬНЫХ И СКЛАДСКИХ ОБЪЕКТОВ (ПЗ-303)  
 (наименование объекта местоположение границ, которого описано  
 (далее - объект)  
 \_\_\_\_\_

Сведения об объекте

N п/п	Характеристики объекта	Описание характеристик
1	2	3
1	Местоположение объекта	Российская Федерация, Иркутская область, город Иркутск
2	Площадь объекта +/- величина погрешности определения площади (Р +/- Дельта Р)	140403+/- 0
3	Иные характеристики объекта	ПЭ Л-04-12

**ОПИСАНИЕ МЕСТОПОЛОЖЕНИЯ ГРАНИЦ  
ЗОНЫ РАЗМЕЩЕНИЯ КОММУНАЛЬНЫХ И СКЛАДСКИХ ОБЪЕКТОВ (ПЗ-303)  
(наименование объекта)**

Сведения о местоположении границ объекта

1. Система координат МСК-38, зона 3

2. Сведения о характерных точках границ объекта

Обозначение характерных точек границ	Координаты, м		Метод определения координат и средняя квадратическая погрешность положения характерной точки (Mt), м	Описание обозначения точки
	X	Y		
1	2	3	4	5
1	394902.91	3323346.07	0.3	-
2	394900.48	3323363.39	0.3	-
3	394716.08	3323330.72	0.3	-
4	394715.78	3323330.68	0.3	-
5	394487.13	3323295.41	0.3	-
6	394360.37	3323279.13	0.3	-
7	394360.65	3323276.92	0.3	-
8	394362.69	3323261.04	0.3	-
9	394366.17	3323233.81	0.3	-
10	394379.43	3323147.84	0.3	-
11	394393.47	3323149.77	0.3	-
12	394412.06	3323032.28	0.3	-
13	394762.32	3323068.99	0.3	-



14	394937.14	3323097.15	0.3	-
15	394906.14	3323318.16	0.3	-
1	394902.91	3323346.07	0.3	-

3. Сведения о характерных точках части (частей) границы объекта

Обозначение характерных точек части границы	Координаты, м		Метод определения координат и средняя квадратическая погрешность положения характерной точки (Mt), м	Описание обозначения точки
	X	Y		
1	2	3	4	5

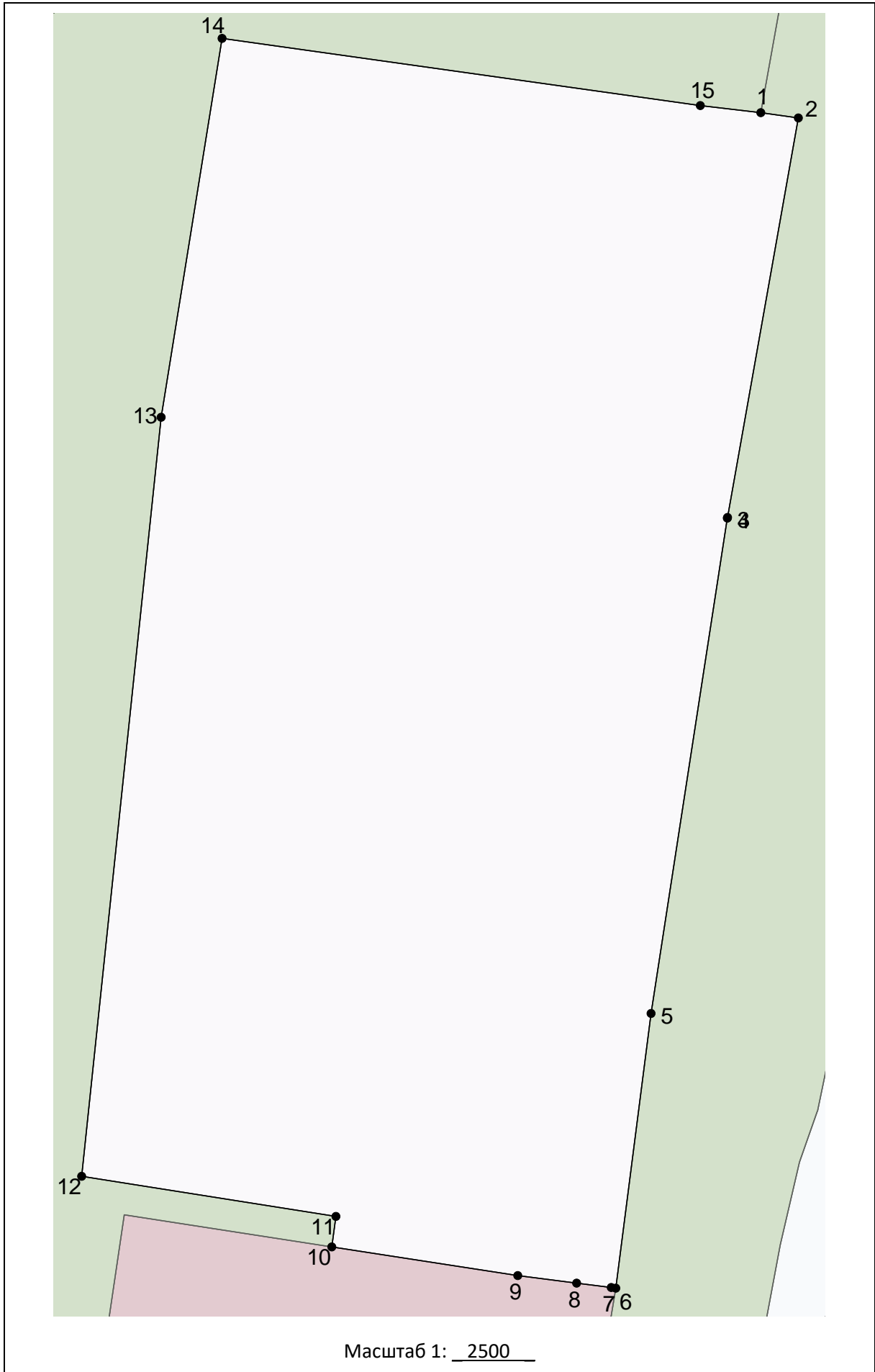
ОПИСАНИЕ МЕСТОПОЛОЖЕНИЯ ГРАНИЦ ЗОНЫ РАЗМЕЩЕНИЯ КОММУНАЛЬНЫХ И СКЛАДСКИХ ОБЪЕКТОВ (ПЗ-303) (наименование объекта)						
Сведения о местоположении измененных (уточненных) границ объекта						
1. Система координат <u>МСК-38, зона 3</u>						
2. Сведения о характерных точках границ объекта						
Обозначение характерных точек границ	Существующие координаты, м		Измененные (уточненные) координаты, м		Метод определения координат и средняя квадратическая погрешность положения характерной точки (Mt), м	Описание обозначения точки
	X	Y	X	Y		
1	2	3	4	5	6	7
1			394902.91	3323346.07		
2			394900.48	3323363.39		
3			394716.08	3323330.72		
4			394715.78	3323330.68		
5			394487.13	3323295.41		
6			394360.37	3323279.13		
7			394360.65	3323276.92		
8			394362.69	3323261.04		
9			394366.17	3323233.81		
10			394379.43	3323147.84		
11			394393.47	3323149.77		
12			394412.06	3323032.28		
13			394762.32	3323068.99		
14			394937.14	3323097.15		
15			394906.14	3323318.16		
1			394902.91	3323346.07		
3. Сведения о характерных точках части (частей) границы объекта						
Обозначение характерных точек части границ	Существующие координаты, м		Измененные (уточненные) координаты, м		Метод определения координат и средняя квадратическая погрешность положения характерной точки (Mt), м	Описание обозначения точки
	X	Y	X	Y		

1	2	3	4	5	6	7

ОПИСАНИЕ МЕСТОПОЛОЖЕНИЯ ГРАНИЦ  
ЗОНЫ РАЗМЕЩЕНИЯ КОММУНАЛЬНЫХ И СКЛАДСКИХ ОБЪЕКТОВ (ПЗ-303)  
(наименование объекта)

---

План границ объекта



Используемые условные знаки и обозначения:

Подпись \_\_\_\_\_ Дата " \_\_ " \_\_\_\_\_ г.

Место для оттиска печати (при наличии) лица, составившего описание местоположения границ объекта

Лист N 14

ОПИСАНИЕ МЕСТОПОЛОЖЕНИЯ ГРАНИЦ  
ЗОНЫ РАЗМЕЩЕНИЯ ОБЪЕКТОВ ВНЕШНЕГО ТРАНСПОРТА (ПЗ-306)  
 (наименование объекта местоположение границ, которого описано  
 (далее - объект)

\_\_\_\_\_

Сведения об объекте

N п/п	Характеристики объекта	Описание характеристик
1	2	3
1	Местоположение объекта	Российская Федерация, Иркутская область, город Иркутск
2	Площадь объекта +/- величина погрешности определения площади (Р +/- Дельта Р)	183733+/- 0
3	Иные характеристики объекта	ПЭ Л-04-12

**ОПИСАНИЕ МЕСТОПОЛОЖЕНИЯ ГРАНИЦ  
 ЗОНЫ РАЗМЕЩЕНИЯ ОБЪЕКТОВ ВНЕШНЕГО ТРАНСПОРТА (ПЗ-306)  
 (наименование объекта)**

Сведения о местоположении границ объекта

1. Система координат МСК-38, зона 3

2. Сведения о характерных точках границ объекта

Обозначение характерных точек границ	Координаты, м		Метод определения координат и средняя квадратическая погрешность положения характерной точки (Mt), м	Описание обозначения точки
	X	Y		
1	2	3	4	5
1	396805.05	3323634.68	0.3	-
2	396794.62	3323639.51	0.3	-
3	396776.07	3323648.93	0.3	-
4	396771.06	3323656.08	0.3	-
5	396767.59	3323652.63	0.3	-
6	396743.38	3323663.19	0.3	-
7	396680.32	3323690.82	0.3	-
8	396688.51	3323704.60	0.3	-
9	396650.76	3323724.33	0.3	-
10	396635.27	3323732.42	0.3	-
11	396629.85	3323721.07	0.3	-
12	396624.10	3323723.51	0.3	-
13	396622.40	3323719.50	0.3	-

14	396609.38	3323725.36	0.3	-
15	396606.03	3323717.95	0.3	-
16	396568.33	3323732.25	0.3	-
17	396567.63	3323732.51	0.3	-
18	396557.76	3323736.09	0.3	-
19	396543.76	3323741.60	0.3	-
20	396543.17	3323741.81	0.3	-
21	396530.97	3323746.13	0.3	-
22	396519.82	3323750.48	0.3	-
23	396516.14	3323751.85	0.3	-
24	396511.95	3323755.23	0.3	-
25	396507.12	3323756.27	0.3	-
26	396505.70	3323756.58	0.3	-
27	396493.15	3323761.26	0.3	-
28	396483.69	3323764.42	0.3	-
29	396463.67	3323772.37	0.3	-
30	396416.16	3323792.87	0.3	-
31	396411.60	3323794.93	0.3	-
32	396409.65	3323795.81	0.3	-
33	396400.29	3323800.03	0.3	-
34	396400.06	3323799.50	0.3	-



35	396398.12	3323795.20	0.3	-
36	396360.28	3323808.57	0.3	-
37	396335.05	3323816.42	0.3	-
38	396328.29	3323817.91	0.3	-
39	396312.82	3323821.34	0.3	-
40	396281.90	3323823.21	0.3	-
41	396276.97	3323822.75	0.3	-
42	396272.83	3323822.36	0.3	-
43	396258.02	3323820.99	0.3	-
44	396236.20	3323816.60	0.3	-
45	396226.50	3323814.65	0.3	-
46	396126.21	3323791.28	0.3	-
47	396132.63	3323760.37	0.3	-
48	396233.53	3323723.71	0.3	-
49	396263.99	3323707.88	0.3	-
50	396302.57	3323677.80	0.3	-
51	396317.20	3323664.87	0.3	-
52	396318.33	3323665.88	0.3	-
53	396345.97	3323634.63	0.3	-
54	396379.95	3323592.33	0.3	-
55	396405.43	3323571.64	0.3	-

56	396437.32	3323553.46	0.3	-
57	396454.64	3323545.81	0.3	-
58	396459.63	3323542.09	0.3	-
59	396518.94	3323485.14	0.3	-
60	396556.55	3323449.03	0.3	-
61	396735.27	3323360.65	0.3	-
62	396794.50	3323352.19	0.3	-
63	396861.00	3323342.70	0.3	-
64	397013.06	3323272.44	0.3	-
65	397043.03	3323267.58	0.3	-
66	397061.68	3323320.96	0.3	-
67	397021.69	3323381.36	0.3	-
68	396985.69	3323357.86	0.3	-
69	396930.88	3323441.86	0.3	-
70	396930.56	3323442.33	0.3	-
1	396805.05	3323634.68	0.3	-
<b>3. Сведения о характерных точках части (частей) границы объекта</b>				
Обозначение характерных точек части границы	Координаты, м		Метод определения координат и средняя квадратическая погрешность положения характерной точки (Mt), м	Описание обозначения точки
	X	Y		
1	2	3	4	5



ОПИСАНИЕ МЕСТОПОЛОЖЕНИЯ ГРАНИЦ ЗОНЫ РАЗМЕЩЕНИЯ ОБЪЕКТОВ ВНЕШНЕГО ТРАНСПОРТА (ПЗ-306) (наименование объекта)						
Сведения о местоположении измененных (уточненных) границ объекта						
1. Система координат <u>МСК-38, зона 3</u>						
2. Сведения о характерных точках границ объекта						
Обозначение характерных точек границ	Существующие координаты, м		Измененные (уточненные) координаты, м		Метод определения координат и средняя квадратическая погрешность положения характерной точки (Mt), м	Описание обозначения точки
	X	Y	X	Y		
1	2	3	4	5	6	7
1			396805.05	3323634.68		
2			396794.62	3323639.51		
3			396776.07	3323648.93		
4			396771.06	3323656.08		
5			396767.59	3323652.63		
6			396743.38	3323663.19		
7			396680.32	3323690.82		
8			396688.51	3323704.60		
9			396650.76	3323724.33		
10			396635.27	3323732.42		
11			396629.85	3323721.07		
12			396624.10	3323723.51		
13			396622.40	3323719.50		
14			396609.38	3323725.36		
15			396606.03	3323717.95		
16			396568.33	3323732.25		
17			396567.63	3323732.51		
18			396557.76	3323736.09		
19			396543.76	3323741.60		
20			396543.17	3323741.81		
21			396530.97	3323746.13		
22			396519.82	3323750.48		
23			396516.14	3323751.85		
24			396511.95	3323755.23		
25			396507.12	3323756.27		
26			396505.70	3323756.58		
27			396493.15	3323761.26		
28			396483.69	3323764.42		
29			396463.67	3323772.37		

30			396416.16	3323792.87	
31			396411.60	3323794.93	
32			396409.65	3323795.81	
33			396400.29	3323800.03	
34			396400.06	3323799.50	
35			396398.12	3323795.20	
36			396360.28	3323808.57	
37			396335.05	3323816.42	
38			396328.29	3323817.91	
39			396312.82	3323821.34	
40			396281.90	3323823.21	
41			396276.97	3323822.75	
42			396272.83	3323822.36	
43			396258.02	3323820.99	
44			396236.20	3323816.60	
45			396226.50	3323814.65	
46			396126.21	3323791.28	
47			396132.63	3323760.37	
48			396233.53	3323723.71	
49			396263.99	3323707.88	
50			396302.57	3323677.80	
51			396317.20	3323664.87	
52			396318.33	3323665.88	
53			396345.97	3323634.63	
54			396379.95	3323592.33	
55			396405.43	3323571.64	
56			396437.32	3323553.46	
57			396454.64	3323545.81	
58			396459.63	3323542.09	
59			396518.94	3323485.14	
60			396556.55	3323449.03	
61			396735.27	3323360.65	
62			396794.50	3323352.19	
63			396861.00	3323342.70	
64			397013.06	3323272.44	
65			397043.03	3323267.58	
66			397061.68	3323320.96	
67			397021.69	3323381.36	
68			396985.69	3323357.86	
69			396930.88	3323441.86	
70			396930.56	3323442.33	
1			396805.05	3323634.68	

## 3. Сведения о характерных точках части (частей) границы объекта

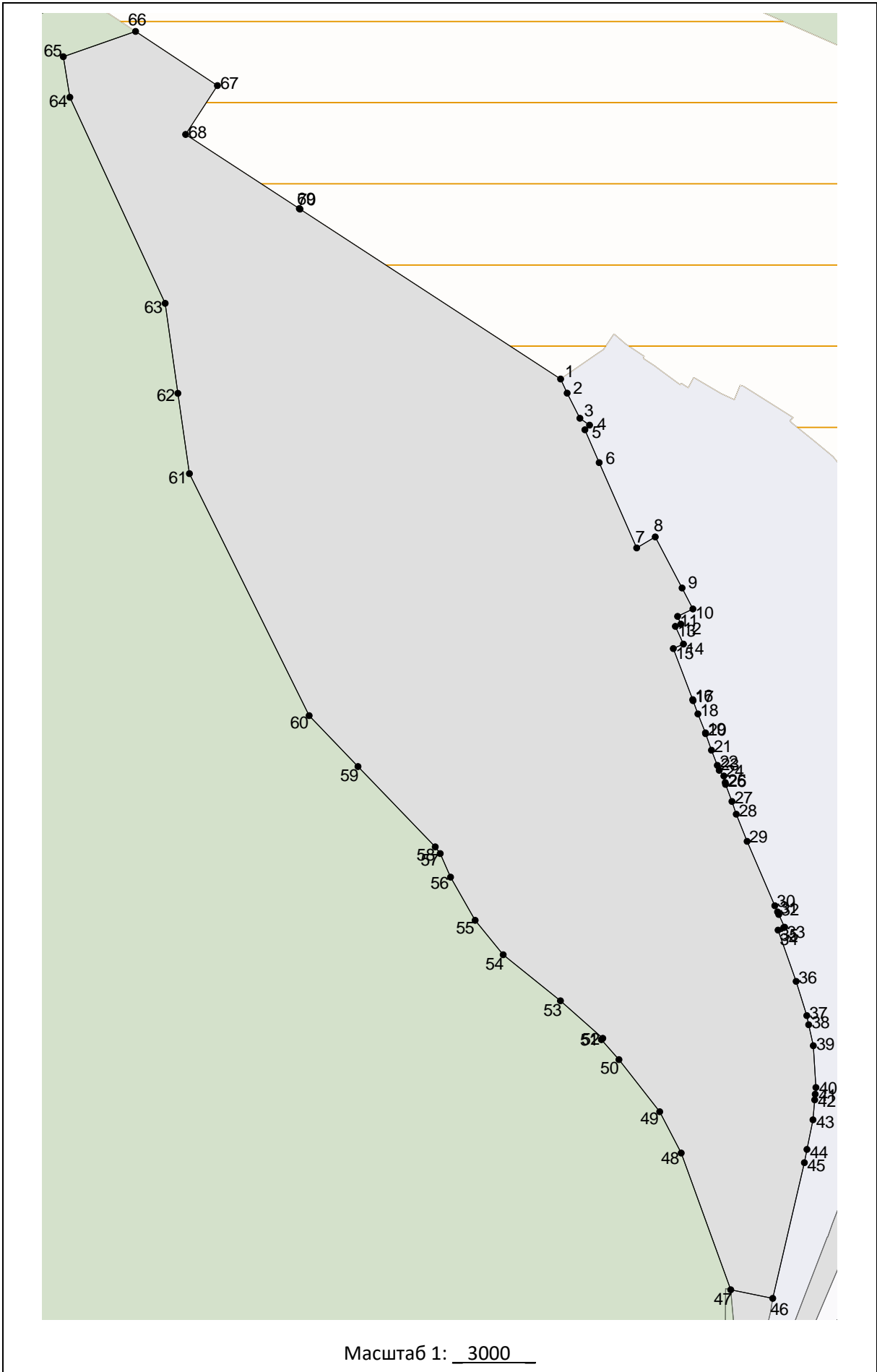
Обозначение характерных точек части границ	Существующие координаты, м		Измененные (уточненные) координаты, м		Метод определения координат и средняя квадратическая погрешность положения	Описание обозначения точки
	X	Y	X	Y		

					характерной точки (Mt), м	
1	2	3	4	5	6	7

ОПИСАНИЕ МЕСТОПОЛОЖЕНИЯ ГРАНИЦ  
ЗОНЫ РАЗМЕЩЕНИЯ ОБЪЕКТОВ ВНЕШНЕГО ТРАНСПОРТА (ПЗ-306)  
(наименование объекта)

---

План границ объекта





Используемые условные знаки и обозначения:

Подпись \_\_\_\_\_ Дата " \_\_ " \_\_\_\_\_ г.

Место для оттиска печати (при наличии) лица, составившего описание местоположения границ объекта

Лист N 25

ОПИСАНИЕ МЕСТОПОЛОЖЕНИЯ ГРАНИЦ <u>ЗОНЫ, ЗАНЯТЫЕ ЛЕСАМИ (РЗ-504)</u> (наименование объекта местоположение границ, которого описано (далее - объект) _____		
Сведения об объекте		
N п/п	Характеристики объекта	Описание характеристик
1	2	3
1	Местоположение объекта	Российская Федерация, Иркутская область, город Иркутск
2	Площадь объекта +/- величина погрешности определения площади (Р +/- Дельта Р)	6946295+/- 0
3	Иные характеристики объекта	ПЭ Л-04-12

ОПИСАНИЕ МЕСТОПОЛОЖЕНИЯ ГРАНИЦ ЗОНЫ, ЗАНЯТЫЕ ЛЕСАМИ (РЗ-504) (наименование объекта)				
Сведения о местоположении границ объекта				
1. Система координат <u>МСК-38, зона 3</u>				
2. Сведения о характерных точках границ объекта				
Обозначение характерных точек границ	Координаты, м		Метод определения координат и средняя квадратическая погрешность положения характерной точки (Mt), м	Описание обозначения точки
	X	Y		
1	2	3	4	5
1	397994.88	3321605.36	0.3	-
2	397965.36	3321583.04	0.3	-
3	397962.48	3321580.91	0.3	-
4	397953.75	3321578.16	0.3	-
5	397943.22	3321574.83	0.3	-
6	397938.05	3321573.39	0.3	-
7	397918.62	3321567.98	0.3	-
8	397899.05	3321560.79	0.3	-
9	397889.69	3321553.56	0.3	-
10	397888.65	3321552.76	0.3	-
11	397882.51	3321548.03	0.3	-
12	397873.57	3321548.35	0.3	-
13	397863.58	3321548.72	0.3	-

14	397851.39	3321552.17	0.3	-
15	397848.44	3321552.95	0.3	-
16	397841.96	3321551.34	0.3	-
17	397837.49	3321550.23	0.3	-
18	397829.34	3321548.20	0.3	-
19	397823.31	3321546.71	0.3	-
20	397813.07	3321544.15	0.3	-
21	397811.76	3321543.83	0.3	-
22	397809.94	3321543.38	0.3	-
23	397806.18	3321542.44	0.3	-
24	397794.93	3321556.64	0.3	-
25	397780.75	3321548.93	0.3	-
26	397771.93	3321544.28	0.3	-
27	397760.73	3321538.38	0.3	-
28	397755.93	3321535.76	0.3	-
29	397732.31	3321522.88	0.3	-
30	397730.28	3321520.66	0.3	-
31	397726.49	3321517.00	0.3	-
32	397715.13	3321506.19	0.3	-
33	397711.77	3321502.58	0.3	-
34	397706.76	3321497.19	0.3	-

35	397704.53	3321494.80	0.3	-
36	397695.03	3321484.62	0.3	-
37	397681.47	3321470.07	0.3	-
38	397671.74	3321443.06	0.3	-
39	397671.63	3321442.61	0.3	-
40	397668.08	3321427.72	0.3	-
41	397666.16	3321419.78	0.3	-
42	397662.36	3321412.61	0.3	-
43	397654.72	3321398.26	0.3	-
44	397648.41	3321395.37	0.3	-
45	397635.43	3321389.44	0.3	-
46	397622.02	3321376.70	0.3	-
47	397619.03	3321372.44	0.3	-
48	397611.52	3321373.18	0.3	-
49	397600.40	3321374.27	0.3	-
50	397595.27	3321375.46	0.3	-
51	397591.29	3321376.38	0.3	-
52	397585.70	3321377.67	0.3	-
53	397573.84	3321380.41	0.3	-
54	397565.12	3321384.95	0.3	-
55	397560.61	3321387.30	0.3	-

56	397555.40	3321392.21	0.3	-
57	397552.64	3321394.81	0.3	-
58	397549.29	3321398.37	0.3	-
59	397538.36	3321409.96	0.3	-
60	397528.90	3321420.17	0.3	-
61	397503.38	3321447.73	0.3	-
62	397487.48	3321464.89	0.3	-
63	397467.43	3321489.21	0.3	-
64	397456.93	3321501.73	0.3	-
65	397447.61	3321499.00	0.3	-
66	397426.03	3321492.69	0.3	-
67	397424.16	3321490.16	0.3	-
68	397420.72	3321490.24	0.3	-
69	397412.39	3321490.42	0.3	-
70	397405.14	3321490.58	0.3	-
71	397326.57	3321416.36	0.3	-
72	397177.25	3321281.32	0.3	-
73	396997.37	3321478.88	0.3	-
74	396832.98	3321661.46	0.3	-
75	396826.87	3321655.10	0.3	-
76	396822.84	3321650.90	0.3	-

77	397103.83	3321333.98	0.3	-
78	397037.54	3321269.99	0.3	-
79	396974.98	3321209.59	0.3	-
80	397011.99	3321165.56	0.3	-
81	397050.39	3321119.87	0.3	-
82	396995.28	3321061.36	0.3	-
83	396956.58	3321020.28	0.3	-
84	396845.73	3321097.28	0.3	-
85	396690.79	3321204.90	0.3	-
86	396676.09	3321215.13	0.3	-
87	396597.78	3321294.53	0.3	-
88	396512.92	3321380.58	0.3	-
89	396374.13	3321521.33	0.3	-
90	396346.16	3321543.93	0.3	-
91	396333.82	3321556.45	0.3	-
92	396337.55	3321558.48	0.3	-
93	396337.98	3321558.71	0.3	-
94	396337.48	3321559.60	0.3	-
95	396371.07	3321578.22	0.3	-
96	396369.90	3321579.41	0.3	-
97	396369.71	3321579.59	0.3	-

98	396654.42	3321735.24	0.3	-
99	396673.19	3321781.67	0.3	-
100	396677.95	3321793.45	0.3	-
101	396678.63	3321795.13	0.3	-
102	396682.42	3321804.49	0.3	-
103	396685.54	3321812.21	0.3	-
104	396686.64	3321813.21	0.3	-
105	396690.25	3321816.45	0.3	-
106	396771.43	3321889.32	0.3	-
107	396831.49	3321943.23	0.3	-
108	396828.30	3321948.80	0.3	-
109	396821.24	3321961.13	0.3	-
110	396784.93	3322029.23	0.3	-
111	396690.61	3322193.76	0.3	-
112	396613.79	3322129.10	0.3	-
113	396496.64	3322030.50	0.3	-
114	396423.34	3322130.53	0.3	-
115	396396.63	3322178.27	0.3	-
116	396389.39	3322192.01	0.3	-
117	396357.63	3322252.35	0.3	-
118	396328.46	3322320.17	0.3	-

119	396301.30	3322387.93	0.3	-
120	396274.38	3322464.69	0.3	-
121	396257.69	3322513.16	0.3	-
122	396232.53	3322617.87	0.3	-
123	396206.08	3322748.63	0.3	-
124	396340.93	3322772.54	0.3	-
125	396392.03	3322781.59	0.3	-
126	396405.44	3322782.27	0.3	-
127	396507.23	3322787.46	0.3	-
128	396600.62	3322763.91	0.3	-
129	396690.21	3322747.97	0.3	-
130	396779.81	3322732.03	0.3	-
131	397168.33	3322930.53	0.3	-
132	397183.66	3322868.09	0.3	-
133	397197.75	3322798.69	0.3	-
134	397207.63	3322757.40	0.3	-
135	397230.28	3322670.76	0.3	-
136	397241.81	3322616.43	0.3	-
137	397274.62	3322535.51	0.3	-
138	397288.04	3322514.14	0.3	-
139	397259.26	3322496.10	0.3	-



140	397373.31	3322363.64	0.3	-
141	397422.09	3322306.96	0.3	-
142	397430.46	3322299.06	0.3	-
143	397442.85	3322287.33	0.3	-
144	397445.28	3322283.09	0.3	-
145	397446.58	3322280.81	0.3	-
146	397448.00	3322278.33	0.3	-
147	397448.50	3322276.30	0.3	-
148	397515.51	3322198.46	0.3	-
149	397571.76	3322133.12	0.3	-
150	397582.87	3322124.05	0.3	-
151	397593.52	3322113.27	0.3	-
152	397600.30	3322099.96	0.3	-
153	397660.85	3322029.64	0.3	-
154	397665.87	3322023.80	0.3	-
155	397829.85	3321833.33	0.3	-
156	397829.92	3321832.30	0.3	-
157	397835.60	3321826.71	0.3	-
158	397915.34	3321758.16	0.3	-
159	397967.89	3321712.99	0.3	-
160	397971.43	3321716.57	0.3	-

161	397924.66	3321761.16	0.3	-
162	397897.84	3321786.70	0.3	-
163	397894.03	3321790.33	0.3	-
164	397870.10	3321813.13	0.3	-
165	397858.68	3321825.23	0.3	-
166	397842.59	3321842.29	0.3	-
167	397841.94	3321842.97	0.3	-
168	397841.58	3321843.35	0.3	-
169	397841.13	3321843.83	0.3	-
170	397830.87	3321854.70	0.3	-
171	397825.95	3321860.64	0.3	-
172	397820.08	3321867.73	0.3	-
173	397818.17	3321870.05	0.3	-
174	397790.33	3321903.67	0.3	-
175	397786.10	3321908.78	0.3	-
176	397775.77	3321921.27	0.3	-
177	397772.79	3321925.21	0.3	-
178	397770.96	3321927.66	0.3	-
179	397768.17	3321931.36	0.3	-
180	397762.74	3321938.58	0.3	-
181	397751.31	3321953.77	0.3	-

182	397749.69	3321955.93	0.3	-
183	397741.38	3321966.97	0.3	-
184	397738.61	3321970.65	0.3	-
185	397718.23	3321997.74	0.3	-
186	397698.23	3322024.31	0.3	-
187	397683.30	3322044.15	0.3	-
188	397681.72	3322046.25	0.3	-
189	397678.00	3322051.20	0.3	-
190	397623.31	3322124.25	0.3	-
191	397568.53	3322197.41	0.3	-
192	397561.69	3322206.55	0.3	-
193	397560.71	3322207.86	0.3	-
194	397558.01	3322211.46	0.3	-
195	397555.04	3322215.45	0.3	-
196	397542.89	3322231.78	0.3	-
197	397530.40	3322248.55	0.3	-
198	397528.87	3322250.60	0.3	-
199	397525.48	3322255.16	0.3	-
200	397512.82	3322272.16	0.3	-
201	397451.75	3322354.20	0.3	-
202	397450.66	3322355.65	0.3	-

203	397449.40	3322357.35	0.3	-
204	397448.22	3322358.93	0.3	-
205	397393.82	3322432.00	0.3	-
206	397350.76	3322499.37	0.3	-
207	397350.05	3322500.47	0.3	-
208	397348.78	3322502.46	0.3	-
209	397337.62	3322519.93	0.3	-
210	397320.35	3322555.37	0.3	-
211	397312.51	3322571.47	0.3	-
212	397310.83	3322576.17	0.3	-
213	397274.19	3322678.42	0.3	-
214	397260.88	3322736.87	0.3	-
215	397253.24	3322770.46	0.3	-
216	397240.89	3322824.75	0.3	-
217	397237.65	3322839.49	0.3	-
218	397205.63	3322984.85	0.3	-
219	397205.40	3322985.91	0.3	-
220	397190.56	3323053.27	0.3	-
221	397190.47	3323053.69	0.3	-
222	397190.17	3323055.05	0.3	-
223	397185.03	3323078.43	0.3	-

224	397184.86	3323078.75	0.3	-
225	397182.25	3323084.05	0.3	-
226	397177.94	3323092.76	0.3	-
227	397170.98	3323106.82	0.3	-
228	397160.32	3323128.38	0.3	-
229	397149.64	3323149.94	0.3	-
230	397135.74	3323178.03	0.3	-
231	397111.38	3323227.26	0.3	-
232	397080.15	3323290.34	0.3	-
233	397074.78	3323301.20	0.3	-
234	397068.27	3323311.01	0.3	-
235	397061.68	3323320.96	0.3	-
236	397043.03	3323267.58	0.3	-
237	397013.06	3323272.44	0.3	-
238	396861.00	3323342.70	0.3	-
239	396794.50	3323352.19	0.3	-
240	396735.27	3323360.65	0.3	-
241	396556.55	3323449.03	0.3	-
242	396518.94	3323485.14	0.3	-
243	396459.63	3323542.09	0.3	-
244	396454.64	3323545.81	0.3	-

245	396437.32	3323553.46	0.3	-
246	396405.43	3323571.64	0.3	-
247	396379.95	3323592.33	0.3	-
248	396345.97	3323634.63	0.3	-
249	396318.33	3323665.88	0.3	-
250	396317.20	3323664.87	0.3	-
251	396302.57	3323677.80	0.3	-
252	396263.99	3323707.88	0.3	-
253	396233.53	3323723.71	0.3	-
254	396132.63	3323760.37	0.3	-
255	396133.45	3323756.50	0.3	-
256	396065.58	3323756.09	0.3	-
257	396021.08	3323745.47	0.3	-
258	395959.57	3323718.45	0.3	-
259	395828.86	3323659.21	0.3	-
260	395712.14	3323608.28	0.3	-
261	395594.08	3323555.98	0.3	-
262	395586.01	3323552.41	0.3	-
263	395520.71	3323524.36	0.3	-
264	395455.97	3323497.52	0.3	-
265	395396.23	3323472.75	0.3	-

266	395363.49	3323462.37	0.3	-
267	395316.70	3323441.86	0.3	-
268	395310.47	3323439.53	0.3	-
269	395251.62	3323421.21	0.3	-
270	395173.10	3323398.62	0.3	-
271	395147.85	3323392.95	0.3	-
272	395075.11	3323378.70	0.3	-
273	394971.72	3323358.47	0.3	-
274	394902.91	3323346.07	0.3	-
275	394906.14	3323318.16	0.3	-
276	394937.14	3323097.15	0.3	-
277	394762.32	3323068.99	0.3	-
278	394412.06	3323032.28	0.3	-
279	394393.47	3323149.77	0.3	-
280	394379.43	3323147.84	0.3	-
281	394394.23	3323051.99	0.3	-
282	394291.85	3323036.86	0.3	-
283	394116.44	3323010.92	0.3	-
284	394034.17	3322998.76	0.3	-
285	394006.10	3323180.58	0.3	-
286	393999.24	3323225.04	0.3	-

287	393977.05	3323207.91	0.3	-
288	393939.09	3323202.16	0.3	-
289	393846.98	3323188.22	0.3	-
290	393544.18	3323138.69	0.3	-
291	393539.45	3323137.92	0.3	-
292	393452.63	3323121.76	0.3	-
293	393446.09	3323119.60	0.3	-
294	393398.62	3323103.91	0.3	-
295	393385.81	3323099.68	0.3	-
296	393341.87	3323083.81	0.3	-
297	393328.70	3323079.04	0.3	-
298	393304.41	3323070.27	0.3	-
299	393304.29	3323070.54	0.3	-
300	393471.21	3322657.25	0.3	-
301	393523.18	3322339.04	0.3	-
302	393655.70	3322044.35	0.3	-
303	393677.13	3322023.42	0.3	-
304	393911.75	3321798.57	0.3	-
305	393911.81	3321798.51	0.3	-
306	394029.00	3321691.68	0.3	-
307	394054.53	3321839.35	0.3	-



308	394114.95	3321960.85	0.3	-
309	394167.91	3322080.34	0.3	-
310	394190.37	3322138.91	0.3	-
311	394201.05	3322145.61	0.3	-
312	394249.90	3322177.87	0.3	-
313	394259.98	3322184.52	0.3	-
314	394260.07	3322184.58	0.3	-
315	394261.26	3322185.37	0.3	-
316	394305.20	3322216.39	0.3	-
317	394348.25	3322246.79	0.3	-
318	394424.61	3322480.93	0.3	-
319	394420.12	3322484.31	0.3	-
320	394418.33	3322484.55	0.3	-
321	394416.91	3322483.99	0.3	-
322	394412.69	3322479.61	0.3	-
323	394407.90	3322475.25	0.3	-
324	394407.66	3322475.04	0.3	-
325	394401.78	3322472.00	0.3	-
326	394396.94	3322470.73	0.3	-
327	394393.93	3322470.41	0.3	-
328	394390.91	3322469.50	0.3	-

329	394389.87	3322468.12	0.3	-
330	394386.42	3322466.22	0.3	-
331	394378.15	3322463.84	0.3	-
332	394372.24	3322460.00	0.3	-
333	394367.91	3322455.12	0.3	-
334	394366.66	3322453.35	0.3	-
335	394350.77	3322442.98	0.3	-
336	394348.09	3322440.05	0.3	-
337	394347.03	3322437.68	0.3	-
338	394346.72	3322433.88	0.3	-
339	394347.74	3322427.06	0.3	-
340	394347.27	3322424.57	0.3	-
341	394344.58	3322421.14	0.3	-
342	394347.83	3322415.65	0.3	-
343	394347.79	3322414.05	0.3	-
344	394346.49	3322410.48	0.3	-
345	394342.96	3322405.58	0.3	-
346	394340.75	3322405.44	0.3	-
347	394333.46	3322409.64	0.3	-
348	394331.86	3322409.68	0.3	-
349	394330.22	3322408.33	0.3	-

350	394328.57	3322406.37	0.3	-
351	394327.71	3322403.99	0.3	-
352	394327.65	3322401.79	0.3	-
353	394329.54	3322397.74	0.3	-
354	394329.09	3322395.95	0.3	-
355	394328.04	3322394.18	0.3	-
356	394319.51	3322389.41	0.3	-
357	394315.07	3322387.93	0.3	-
358	394311.00	3322385.64	0.3	-
359	394308.12	3322379.12	0.3	-
360	394306.51	3322374.96	0.3	-
361	394303.18	3322370.25	0.3	-
362	394300.50	3322367.12	0.3	-
363	394296.42	3322364.43	0.3	-
364	394292.39	3322363.34	0.3	-
365	394288.54	3322361.64	0.3	-
366	394286.88	3322359.49	0.3	-
367	394286.84	3322357.69	0.3	-
368	394287.94	3322354.26	0.3	-
369	394288.08	3322352.05	0.3	-
370	394287.22	3322349.88	0.3	-

371	394285.35	3322347.13	0.3	-
372	394282.47	3322344.20	0.3	-
373	394266.90	3322330.82	0.3	-
374	394262.42	3322327.94	0.3	-
375	394261.57	3322326.17	0.3	-
376	394261.52	3322324.17	0.3	-
377	394262.82	3322320.53	0.3	-
378	394261.96	3322318.35	0.3	-
379	394260.93	3322317.38	0.3	-
380	394258.93	3322317.43	0.3	-
381	394255.95	3322318.12	0.3	-
382	394252.56	3322318.41	0.3	-
383	394250.53	3322317.66	0.3	-
384	394248.89	3322315.91	0.3	-
385	394246.39	3322312.37	0.3	-
386	394243.97	3322311.64	0.3	-
387	394245.45	3322314.60	0.3	-
388	394247.93	3322317.53	0.3	-
389	394250.38	3322319.27	0.3	-
390	394252.40	3322320.01	0.3	-
391	394255.60	3322319.92	0.3	-

392	394259.97	3322319.01	0.3	-
393	394261.00	3322319.78	0.3	-
394	394261.04	3322321.38	0.3	-
395	394260.09	3322323.40	0.3	-
396	394258.93	3322324.64	0.3	-
397	394258.99	3322327.04	0.3	-
398	394260.65	3322329.19	0.3	-
399	394263.49	3322330.51	0.3	-
400	394266.54	3322332.43	0.3	-
401	394270.44	3322336.13	0.3	-
402	394274.95	3322339.81	0.3	-
403	394283.15	3322347.38	0.3	-
404	394285.44	3322350.52	0.3	-
405	394286.10	3322352.91	0.3	-
406	394286.15	3322354.51	0.3	-
407	394285.23	3322357.53	0.3	-
408	394285.11	3322360.34	0.3	-
409	394286.16	3322362.31	0.3	-
410	394288.00	3322363.66	0.3	-
411	394291.63	3322364.96	0.3	-
412	394296.07	3322366.04	0.3	-

413	394300.35	3322369.32	0.3	-
414	394303.65	3322372.84	0.3	-
415	394307.23	3322379.54	0.3	-
416	394309.26	3322387.89	0.3	-
417	394310.49	3322388.85	0.3	-
418	394317.54	3322390.66	0.3	-
419	394319.77	3322391.80	0.3	-
420	394321.82	3322393.35	0.3	-
421	394324.64	3322394.07	0.3	-
422	394327.09	3322396.01	0.3	-
423	394327.54	3322397.79	0.3	-
424	394327.19	3322399.60	0.3	-
425	394326.24	3322401.43	0.3	-
426	394325.89	3322403.24	0.3	-
427	394326.34	3322405.43	0.3	-
428	394328.66	3322409.77	0.3	-
429	394331.10	3322411.10	0.3	-
430	394333.50	3322411.04	0.3	-
431	394338.04	3322408.91	0.3	-
432	394339.62	3322407.87	0.3	-
433	394341.82	3322407.81	0.3	-

434	394343.65	3322409.16	0.3	-
435	394345.11	3322411.12	0.3	-
436	394346.18	3322413.69	0.3	-
437	394346.21	3322415.09	0.3	-
438	394345.46	3322416.91	0.3	-
439	394343.36	3322420.37	0.3	-
440	394343.20	3322421.78	0.3	-
441	394344.45	3322423.74	0.3	-
442	394346.49	3322425.29	0.3	-
443	394346.42	3322429.89	0.3	-
444	394345.90	3322432.91	0.3	-
445	394346.08	3322439.50	0.3	-
446	394348.39	3322443.44	0.3	-
447	394360.21	3322451.42	0.3	-
448	394363.28	3322454.24	0.3	-
449	394366.34	3322456.16	0.3	-
450	394373.54	3322463.56	0.3	-
451	394375.78	3322465.10	0.3	-
452	394381.42	3322466.55	0.3	-
453	394385.67	3322468.04	0.3	-
454	394389.52	3322469.93	0.3	-

455	394391.98	3322472.07	0.3	-
456	394397.00	3322472.93	0.3	-
457	394400.21	3322473.04	0.3	-
458	394409.76	3322478.58	0.3	-
459	394413.71	3322484.08	0.3	-
460	394416.97	3322486.39	0.3	-
461	394419.17	3322486.13	0.3	-
462	394422.12	3322484.45	0.3	-
463	394425.07	3322482.32	0.3	-
464	394425.59	3322483.93	0.3	-
465	394425.95	3322485.05	0.3	-
466	394461.24	3322527.86	0.3	-
467	394515.59	3322534.55	0.3	-
468	394605.19	3322528.40	0.3	-
469	394657.64	3322526.97	0.3	-
470	394677.08	3322526.44	0.3	-
471	394718.66	3322554.98	0.3	-
472	394763.49	3322621.27	0.3	-
473	394810.00	3322640.05	0.3	-
474	394831.20	3322629.08	0.3	-
475	394856.76	3322586.84	0.3	-



476	394858.68	3322579.29	0.3	-
477	394936.42	3322336.04	0.3	-
478	395004.50	3322147.52	0.3	-
479	395014.42	3322120.03	0.3	-
480	395309.10	3321896.49	0.3	-
481	395595.26	3321496.08	0.3	-
482	395696.06	3321211.01	0.3	-
483	395745.47	3321071.27	0.3	-
484	395931.33	3320775.08	0.3	-
485	396079.88	3320586.93	0.3	-
486	396080.22	3320586.76	0.3	-
487	396130.40	3320562.56	0.3	-
488	396259.77	3320355.03	0.3	-
489	396254.73	3320306.21	0.3	-
490	396284.44	3320259.31	0.3	-
491	396321.02	3320207.05	0.3	-
492	396381.85	3320120.14	0.3	-
493	396411.90	3320085.24	0.3	-
494	396503.14	3319979.25	0.3	-
495	396671.49	3319828.21	0.3	-
496	396681.00	3319819.68	0.3	-

497	396689.78	3319818.60	0.3	-
498	396689.81	3319818.60	0.3	-
499	396730.13	3319813.63	0.3	-
500	396991.97	3319781.38	0.3	-
501	396991.98	3319781.38	0.3	-
502	397121.81	3319841.87	0.3	-
503	397426.97	3319860.00	0.3	-
504	397499.67	3319849.10	0.3	-
505	397500.26	3319849.88	0.3	-
506	397503.02	3319849.46	0.3	-
507	397645.08	3320037.63	0.3	-
508	397684.55	3320089.90	0.3	-
509	397686.19	3320092.08	0.3	-
510	397693.45	3320101.69	0.3	-
511	397703.79	3320115.39	0.3	-
512	397704.75	3320116.65	0.3	-
513	397706.86	3320119.46	0.3	-
514	397707.22	3320119.93	0.3	-
515	397708.47	3320121.59	0.3	-
516	397709.13	3320122.46	0.3	-
517	397718.21	3320134.48	0.3	-

518	397666.76	3320182.35	0.3	-
519	397458.17	3320376.41	0.3	-
520	397444.16	3320389.44	0.3	-
521	397379.18	3320449.90	0.3	-
522	397375.78	3320453.05	0.3	-
523	397369.30	3320459.08	0.3	-
524	397317.46	3320507.32	0.3	-
525	397413.76	3320614.45	0.3	-
526	397414.14	3320614.88	0.3	-
527	397507.55	3320718.79	0.3	-
528	397565.89	3320783.70	0.3	-
529	397567.84	3320785.86	0.3	-
530	397587.46	3320807.70	0.3	-
531	397546.09	3320872.25	0.3	-
532	397542.01	3320878.64	0.3	-
533	397532.55	3320893.38	0.3	-
534	397509.77	3320928.94	0.3	-
535	397503.59	3320934.67	0.3	-
536	397501.52	3320936.58	0.3	-
537	397425.78	3321006.82	0.3	-
538	397406.76	3321024.45	0.3	-

539	397378.07	3321051.05	0.3	-
540	397346.27	3321080.54	0.3	-
541	397345.66	3321081.11	0.3	-
542	397327.04	3321098.59	0.3	-
543	397329.17	3321098.93	0.3	-
544	397372.40	3321104.82	0.3	-
545	397388.26	3321106.98	0.3	-
546	397406.04	3321109.40	0.3	-
547	397427.90	3321112.38	0.3	-
548	397560.18	3321325.42	0.3	-
549	397562.59	3321329.26	0.3	-
550	397610.46	3321331.52	0.3	-
551	397612.85	3321331.63	0.3	-
552	397652.30	3321333.49	0.3	-
553	397655.02	3321333.62	0.3	-
554	397657.95	3321333.75	0.3	-
555	397763.71	3321338.74	0.3	-
556	397767.18	3321341.08	0.3	-
557	397768.39	3321341.88	0.3	-
558	397769.38	3321342.55	0.3	-
559	397771.27	3321343.82	0.3	-

560	397780.21	3321349.83	0.3	-
561	397780.88	3321350.28	0.3	-
562	397781.36	3321350.60	0.3	-
563	397786.92	3321354.34	0.3	-
564	397789.84	3321356.31	0.3	-
565	397793.60	3321358.83	0.3	-
566	397795.39	3321360.04	0.3	-
567	397800.27	3321363.31	0.3	-
568	397803.55	3321365.52	0.3	-
569	397847.41	3321394.99	0.3	-
570	397848.89	3321395.99	0.3	-
571	397851.30	3321397.61	0.3	-
572	397882.23	3321418.40	0.3	-
573	397883.63	3321419.35	0.3	-
574	397895.20	3321427.12	0.3	-
575	397898.40	3321427.92	0.3	-
576	397935.10	3321437.04	0.3	-
577	397988.01	3321461.96	0.3	-
578	398026.36	3321501.70	0.3	-
579	398051.44	3321520.70	0.3	-
580	398053.70	3321522.41	0.3	-

581	398066.33	3321531.99	0.3	-
582	398065.74	3321531.90	0.3	-
583	398061.33	3321531.24	0.3	-
584	398055.51	3321530.35	0.3	-
585	398054.61	3321530.23	0.3	-
586	398047.94	3321529.29	0.3	-
587	398046.23	3321531.75	0.3	-
588	398043.97	3321534.99	0.3	-
589	398035.92	3321546.53	0.3	-
590	398029.46	3321555.79	0.3	-
591	398022.09	3321566.35	0.3	-
592	398019.91	3321569.49	0.3	-
593	398017.52	3321572.91	0.3	-
594	398011.63	3321581.35	0.3	-
1	397994.88	3321605.36	0.3	-

### 3. Сведения о характерных точках части (частей) границы объекта

Обозначение характерных точек части границы	Координаты, м		Метод определения координат и средняя квадратическая погрешность положения характерной точки (Mt), м	Описание обозначения точки
	X	Y		
1	2	3	4	5

ОПИСАНИЕ МЕСТОПОЛОЖЕНИЯ ГРАНИЦ ЗОНЫ, ЗАНЯТЫЕ ЛЕСАМИ (РЗ-504) (наименование объекта)						
Сведения о местоположении измененных (уточненных) границ объекта						
1. Система координат <u>МСК-38, зона 3</u>						
2. Сведения о характерных точках границ объекта						
Обозначение характерных точек границ	Существующие координаты, м		Измененные (уточненные) координаты, м		Метод определения координат и средняя квадратическая погрешность положения характерной точки (Mt), м	Описание обозначения точки
	X	Y	X	Y		
1	2	3	4	5	6	7
1			397994.88	3321605.36		
2			397965.36	3321583.04		
3			397962.48	3321580.91		
4			397953.75	3321578.16		
5			397943.22	3321574.83		
6			397938.05	3321573.39		
7			397918.62	3321567.98		
8			397899.05	3321560.79		
9			397889.69	3321553.56		
10			397888.65	3321552.76		
11			397882.51	3321548.03		
12			397873.57	3321548.35		
13			397863.58	3321548.72		
14			397851.39	3321552.17		
15			397848.44	3321552.95		
16			397841.96	3321551.34		
17			397837.49	3321550.23		
18			397829.34	3321548.20		
19			397823.31	3321546.71		
20			397813.07	3321544.15		
21			397811.76	3321543.83		
22			397809.94	3321543.38		
23			397806.18	3321542.44		
24			397794.93	3321556.64		
25			397780.75	3321548.93		
26			397771.93	3321544.28		
27			397760.73	3321538.38		
28			397755.93	3321535.76		
29			397732.31	3321522.88		

30		397730.28	3321520.66
31		397726.49	3321517.00
32		397715.13	3321506.19
33		397711.77	3321502.58
34		397706.76	3321497.19
35		397704.53	3321494.80
36		397695.03	3321484.62
37		397681.47	3321470.07
38		397671.74	3321443.06
39		397671.63	3321442.61
40		397668.08	3321427.72
41		397666.16	3321419.78
42		397662.36	3321412.61
43		397654.72	3321398.26
44		397648.41	3321395.37
45		397635.43	3321389.44
46		397622.02	3321376.70
47		397619.03	3321372.44
48		397611.52	3321373.18
49		397600.40	3321374.27
50		397595.27	3321375.46
51		397591.29	3321376.38
52		397585.70	3321377.67
53		397573.84	3321380.41
54		397565.12	3321384.95
55		397560.61	3321387.30
56		397555.40	3321392.21
57		397552.64	3321394.81
58		397549.29	3321398.37
59		397538.36	3321409.96
60		397528.90	3321420.17
61		397503.38	3321447.73
62		397487.48	3321464.89
63		397467.43	3321489.21
64		397456.93	3321501.73
65		397447.61	3321499.00
66		397426.03	3321492.69
67		397424.16	3321490.16
68		397420.72	3321490.24
69		397412.39	3321490.42
70		397405.14	3321490.58
71		397326.57	3321416.36
72		397177.25	3321281.32
73		396997.37	3321478.88
74		396832.98	3321661.46
75		396826.87	3321655.10
76		396822.84	3321650.90
77		397103.83	3321333.98
78		397037.54	3321269.99
79		396974.98	3321209.59
80		397011.99	3321165.56
81		397050.39	3321119.87
82		396995.28	3321061.36



83		396956.58	3321020.28
84		396845.73	3321097.28
85		396690.79	3321204.90
86		396676.09	3321215.13
87		396597.78	3321294.53
88		396512.92	3321380.58
89		396374.13	3321521.33
90		396346.16	3321543.93
91		396333.82	3321556.45
92		396337.55	3321558.48
93		396337.98	3321558.71
94		396337.48	3321559.60
95		396371.07	3321578.22
96		396369.90	3321579.41
97		396369.71	3321579.59
98		396654.42	3321735.24
99		396673.19	3321781.67
100		396677.95	3321793.45
101		396678.63	3321795.13
102		396682.42	3321804.49
103		396685.54	3321812.21
104		396686.64	3321813.21
105		396690.25	3321816.45
106		396771.43	3321889.32
107		396831.49	3321943.23
108		396828.30	3321948.80
109		396821.24	3321961.13
110		396784.93	3322029.23
111		396690.61	3322193.76
112		396613.79	3322129.10
113		396496.64	3322030.50
114		396423.34	3322130.53
115		396396.63	3322178.27
116		396389.39	3322192.01
117		396357.63	3322252.35
118		396328.46	3322320.17
119		396301.30	3322387.93
120		396274.38	3322464.69
121		396257.69	3322513.16
122		396232.53	3322617.87
123		396206.08	3322748.63
124		396340.93	3322772.54
125		396392.03	3322781.59
126		396405.44	3322782.27
127		396507.23	3322787.46
128		396600.62	3322763.91
129		396690.21	3322747.97
130		396779.81	3322732.03
131		397168.33	3322930.53
132		397183.66	3322868.09
133		397197.75	3322798.69
134		397207.63	3322757.40
135		397230.28	3322670.76

136		397241.81	3322616.43
137		397274.62	3322535.51
138		397288.04	3322514.14
139		397259.26	3322496.10
140		397373.31	3322363.64
141		397422.09	3322306.96
142		397430.46	3322299.06
143		397442.85	3322287.33
144		397445.28	3322283.09
145		397446.58	3322280.81
146		397448.00	3322278.33
147		397448.50	3322276.30
148		397515.51	3322198.46
149		397571.76	3322133.12
150		397582.87	3322124.05
151		397593.52	3322113.27
152		397600.30	3322099.96
153		397660.85	3322029.64
154		397665.87	3322023.80
155		397829.85	3321833.33
156		397829.92	3321832.30
157		397835.60	3321826.71
158		397915.34	3321758.16
159		397967.89	3321712.99
160		397971.43	3321716.57
161		397924.66	3321761.16
162		397897.84	3321786.70
163		397894.03	3321790.33
164		397870.10	3321813.13
165		397858.68	3321825.23
166		397842.59	3321842.29
167		397841.94	3321842.97
168		397841.58	3321843.35
169		397841.13	3321843.83
170		397830.87	3321854.70
171		397825.95	3321860.64
172		397820.08	3321867.73
173		397818.17	3321870.05
174		397790.33	3321903.67
175		397786.10	3321908.78
176		397775.77	3321921.27
177		397772.79	3321925.21
178		397770.96	3321927.66
179		397768.17	3321931.36
180		397762.74	3321938.58
181		397751.31	3321953.77
182		397749.69	3321955.93
183		397741.38	3321966.97
184		397738.61	3321970.65
185		397718.23	3321997.74
186		397698.23	3322024.31
187		397683.30	3322044.15
188		397681.72	3322046.25

189		397678.00	3322051.20
190		397623.31	3322124.25
191		397568.53	3322197.41
192		397561.69	3322206.55
193		397560.71	3322207.86
194		397558.01	3322211.46
195		397555.04	3322215.45
196		397542.89	3322231.78
197		397530.40	3322248.55
198		397528.87	3322250.60
199		397525.48	3322255.16
200		397512.82	3322272.16
201		397451.75	3322354.20
202		397450.66	3322355.65
203		397449.40	3322357.35
204		397448.22	3322358.93
205		397393.82	3322432.00
206		397350.76	3322499.37
207		397350.05	3322500.47
208		397348.78	3322502.46
209		397337.62	3322519.93
210		397320.35	3322555.37
211		397312.51	3322571.47
212		397310.83	3322576.17
213		397274.19	3322678.42
214		397260.88	3322736.87
215		397253.24	3322770.46
216		397240.89	3322824.75
217		397237.65	3322839.49
218		397205.63	3322984.85
219		397205.40	3322985.91
220		397190.56	3323053.27
221		397190.47	3323053.69
222		397190.17	3323055.05
223		397185.03	3323078.43
224		397184.86	3323078.75
225		397182.25	3323084.05
226		397177.94	3323092.76
227		397170.98	3323106.82
228		397160.32	3323128.38
229		397149.64	3323149.94
230		397135.74	3323178.03
231		397111.38	3323227.26
232		397080.15	3323290.34
233		397074.78	3323301.20
234		397068.27	3323311.01
235		397061.68	3323320.96
236		397043.03	3323267.58
237		397013.06	3323272.44
238		396861.00	3323342.70
239		396794.50	3323352.19
240		396735.27	3323360.65
241		396556.55	3323449.03

242		396518.94	3323485.14
243		396459.63	3323542.09
244		396454.64	3323545.81
245		396437.32	3323553.46
246		396405.43	3323571.64
247		396379.95	3323592.33
248		396345.97	3323634.63
249		396318.33	3323665.88
250		396317.20	3323664.87
251		396302.57	3323677.80
252		396263.99	3323707.88
253		396233.53	3323723.71
254		396132.63	3323760.37
255		396133.45	3323756.50
256		396065.58	3323756.09
257		396021.08	3323745.47
258		395959.57	3323718.45
259		395828.86	3323659.21
260		395712.14	3323608.28
261		395594.08	3323555.98
262		395586.01	3323552.41
263		395520.71	3323524.36
264		395455.97	3323497.52
265		395396.23	3323472.75
266		395363.49	3323462.37
267		395316.70	3323441.86
268		395310.47	3323439.53
269		395251.62	3323421.21
270		395173.10	3323398.62
271		395147.85	3323392.95
272		395075.11	3323378.70
273		394971.72	3323358.47
274		394902.91	3323346.07
275		394906.14	3323318.16
276		394937.14	3323097.15
277		394762.32	3323068.99
278		394412.06	3323032.28
279		394393.47	3323149.77
280		394379.43	3323147.84
281		394394.23	3323051.99
282		394291.85	3323036.86
283		394116.44	3323010.92
284		394034.17	3322998.76
285		394006.10	3323180.58
286		393999.24	3323225.04
287		393977.05	3323207.91
288		393939.09	3323202.16
289		393846.98	3323188.22
290		393544.18	3323138.69
291		393539.45	3323137.92
292		393452.63	3323121.76
293		393446.09	3323119.60
294		393398.62	3323103.91

295		393385.81	3323099.68
296		393341.87	3323083.81
297		393328.70	3323079.04
298		393304.41	3323070.27
299		393304.29	3323070.54
300		393471.21	3322657.25
301		393523.18	3322339.04
302		393655.70	3322044.35
303		393677.13	3322023.42
304		393911.75	3321798.57
305		393911.81	3321798.51
306		394029.00	3321691.68
307		394054.53	3321839.35
308		394114.95	3321960.85
309		394167.91	3322080.34
310		394190.37	3322138.91
311		394201.05	3322145.61
312		394249.90	3322177.87
313		394259.98	3322184.52
314		394260.07	3322184.58
315		394261.26	3322185.37
316		394305.20	3322216.39
317		394348.25	3322246.79
318		394424.61	3322480.93
319		394420.12	3322484.31
320		394418.33	3322484.55
321		394416.91	3322483.99
322		394412.69	3322479.61
323		394407.90	3322475.25
324		394407.66	3322475.04
325		394401.78	3322472.00
326		394396.94	3322470.73
327		394393.93	3322470.41
328		394390.91	3322469.50
329		394389.87	3322468.12
330		394386.42	3322466.22
331		394378.15	3322463.84
332		394372.24	3322460.00
333		394367.91	3322455.12
334		394366.66	3322453.35
335		394350.77	3322442.98
336		394348.09	3322440.05
337		394347.03	3322437.68
338		394346.72	3322433.88
339		394347.74	3322427.06
340		394347.27	3322424.57
341		394344.58	3322421.14
342		394347.83	3322415.65
343		394347.79	3322414.05
344		394346.49	3322410.48
345		394342.96	3322405.58
346		394340.75	3322405.44
347		394333.46	3322409.64

348		394331.86	3322409.68
349		394330.22	3322408.33
350		394328.57	3322406.37
351		394327.71	3322403.99
352		394327.65	3322401.79
353		394329.54	3322397.74
354		394329.09	3322395.95
355		394328.04	3322394.18
356		394319.51	3322389.41
357		394315.07	3322387.93
358		394311.00	3322385.64
359		394308.12	3322379.12
360		394306.51	3322374.96
361		394303.18	3322370.25
362		394300.50	3322367.12
363		394296.42	3322364.43
364		394292.39	3322363.34
365		394288.54	3322361.64
366		394286.88	3322359.49
367		394286.84	3322357.69
368		394287.94	3322354.26
369		394288.08	3322352.05
370		394287.22	3322349.88
371		394285.35	3322347.13
372		394282.47	3322344.20
373		394266.90	3322330.82
374		394262.42	3322327.94
375		394261.57	3322326.17
376		394261.52	3322324.17
377		394262.82	3322320.53
378		394261.96	3322318.35
379		394260.93	3322317.38
380		394258.93	3322317.43
381		394255.95	3322318.12
382		394252.56	3322318.41
383		394250.53	3322317.66
384		394248.89	3322315.91
385		394246.39	3322312.37
386		394243.97	3322311.64
387		394245.45	3322314.60
388		394247.93	3322317.53
389		394250.38	3322319.27
390		394252.40	3322320.01
391		394255.60	3322319.92
392		394259.97	3322319.01
393		394261.00	3322319.78
394		394261.04	3322321.38
395		394260.09	3322323.40
396		394258.93	3322324.64
397		394258.99	3322327.04
398		394260.65	3322329.19
399		394263.49	3322330.51
400		394266.54	3322332.43

401		394270.44	3322336.13	
402		394274.95	3322339.81	
403		394283.15	3322347.38	
404		394285.44	3322350.52	
405		394286.10	3322352.91	
406		394286.15	3322354.51	
407		394285.23	3322357.53	
408		394285.11	3322360.34	
409		394286.16	3322362.31	
410		394288.00	3322363.66	
411		394291.63	3322364.96	
412		394296.07	3322366.04	
413		394300.35	3322369.32	
414		394303.65	3322372.84	
415		394307.23	3322379.54	
416		394309.26	3322387.89	
417		394310.49	3322388.85	
418		394317.54	3322390.66	
419		394319.77	3322391.80	
420		394321.82	3322393.35	
421		394324.64	3322394.07	
422		394327.09	3322396.01	
423		394327.54	3322397.79	
424		394327.19	3322399.60	
425		394326.24	3322401.43	
426		394325.89	3322403.24	
427		394326.34	3322405.43	
428		394328.66	3322409.77	
429		394331.10	3322411.10	
430		394333.50	3322411.04	
431		394338.04	3322408.91	
432		394339.62	3322407.87	
433		394341.82	3322407.81	
434		394343.65	3322409.16	
435		394345.11	3322411.12	
436		394346.18	3322413.69	
437		394346.21	3322415.09	
438		394345.46	3322416.91	
439		394343.36	3322420.37	
440		394343.20	3322421.78	
441		394344.45	3322423.74	
442		394346.49	3322425.29	
443		394346.42	3322429.89	
444		394345.90	3322432.91	
445		394346.08	3322439.50	
446		394348.39	3322443.44	
447		394360.21	3322451.42	
448		394363.28	3322454.24	
449		394366.34	3322456.16	
450		394373.54	3322463.56	
451		394375.78	3322465.10	
452		394381.42	3322466.55	
453		394385.67	3322468.04	

454		394389.52	3322469.93
455		394391.98	3322472.07
456		394397.00	3322472.93
457		394400.21	3322473.04
458		394409.76	3322478.58
459		394413.71	3322484.08
460		394416.97	3322486.39
461		394419.17	3322486.13
462		394422.12	3322484.45
463		394425.07	3322482.32
464		394425.59	3322483.93
465		394425.95	3322485.05
466		394461.24	3322527.86
467		394515.59	3322534.55
468		394605.19	3322528.40
469		394657.64	3322526.97
470		394677.08	3322526.44
471		394718.66	3322554.98
472		394763.49	3322621.27
473		394810.00	3322640.05
474		394831.20	3322629.08
475		394856.76	3322586.84
476		394858.68	3322579.29
477		394936.42	3322336.04
478		395004.50	3322147.52
479		395014.42	3322120.03
480		395309.10	3321896.49
481		395595.26	3321496.08
482		395696.06	3321211.01
483		395745.47	3321071.27
484		395931.33	3320775.08
485		396079.88	3320586.93
486		396080.22	3320586.76
487		396130.40	3320562.56
488		396259.77	3320355.03
489		396254.73	3320306.21
490		396284.44	3320259.31
491		396321.02	3320207.05
492		396381.85	3320120.14
493		396411.90	3320085.24
494		396503.14	3319979.25
495		396671.49	3319828.21
496		396681.00	3319819.68
497		396689.78	3319818.60
498		396689.81	3319818.60
499		396730.13	3319813.63
500		396991.97	3319781.38
501		396991.98	3319781.38
502		397121.81	3319841.87
503		397426.97	3319860.00
504		397499.67	3319849.10
505		397500.26	3319849.88
506		397503.02	3319849.46



507		397645.08	3320037.63
508		397684.55	3320089.90
509		397686.19	3320092.08
510		397693.45	3320101.69
511		397703.79	3320115.39
512		397704.75	3320116.65
513		397706.86	3320119.46
514		397707.22	3320119.93
515		397708.47	3320121.59
516		397709.13	3320122.46
517		397718.21	3320134.48
518		397666.76	3320182.35
519		397458.17	3320376.41
520		397444.16	3320389.44
521		397379.18	3320449.90
522		397375.78	3320453.05
523		397369.30	3320459.08
524		397317.46	3320507.32
525		397413.76	3320614.45
526		397414.14	3320614.88
527		397507.55	3320718.79
528		397565.89	3320783.70
529		397567.84	3320785.86
530		397587.46	3320807.70
531		397546.09	3320872.25
532		397542.01	3320878.64
533		397532.55	3320893.38
534		397509.77	3320928.94
535		397503.59	3320934.67
536		397501.52	3320936.58
537		397425.78	3321006.82
538		397406.76	3321024.45
539		397378.07	3321051.05
540		397346.27	3321080.54
541		397345.66	3321081.11
542		397327.04	3321098.59
543		397329.17	3321098.93
544		397372.40	3321104.82
545		397388.26	3321106.98
546		397406.04	3321109.40
547		397427.90	3321112.38
548		397560.18	3321325.42
549		397562.59	3321329.26
550		397610.46	3321331.52
551		397612.85	3321331.63
552		397652.30	3321333.49
553		397655.02	3321333.62
554		397657.95	3321333.75
555		397763.71	3321338.74
556		397767.18	3321341.08
557		397768.39	3321341.88
558		397769.38	3321342.55
559		397771.27	3321343.82

560			397780.21	3321349.83		
561			397780.88	3321350.28		
562			397781.36	3321350.60		
563			397786.92	3321354.34		
564			397789.84	3321356.31		
565			397793.60	3321358.83		
566			397795.39	3321360.04		
567			397800.27	3321363.31		
568			397803.55	3321365.52		
569			397847.41	3321394.99		
570			397848.89	3321395.99		
571			397851.30	3321397.61		
572			397882.23	3321418.40		
573			397883.63	3321419.35		
574			397895.20	3321427.12		
575			397898.40	3321427.92		
576			397935.10	3321437.04		
577			397988.01	3321461.96		
578			398026.36	3321501.70		
579			398051.44	3321520.70		
580			398053.70	3321522.41		
581			398066.33	3321531.99		
582			398065.74	3321531.90		
583			398061.33	3321531.24		
584			398055.51	3321530.35		
585			398054.61	3321530.23		
586			398047.94	3321529.29		
587			398046.23	3321531.75		
588			398043.97	3321534.99		
589			398035.92	3321546.53		
590			398029.46	3321555.79		
591			398022.09	3321566.35		
592			398019.91	3321569.49		
593			398017.52	3321572.91		
594			398011.63	3321581.35		
1			397994.88	3321605.36		

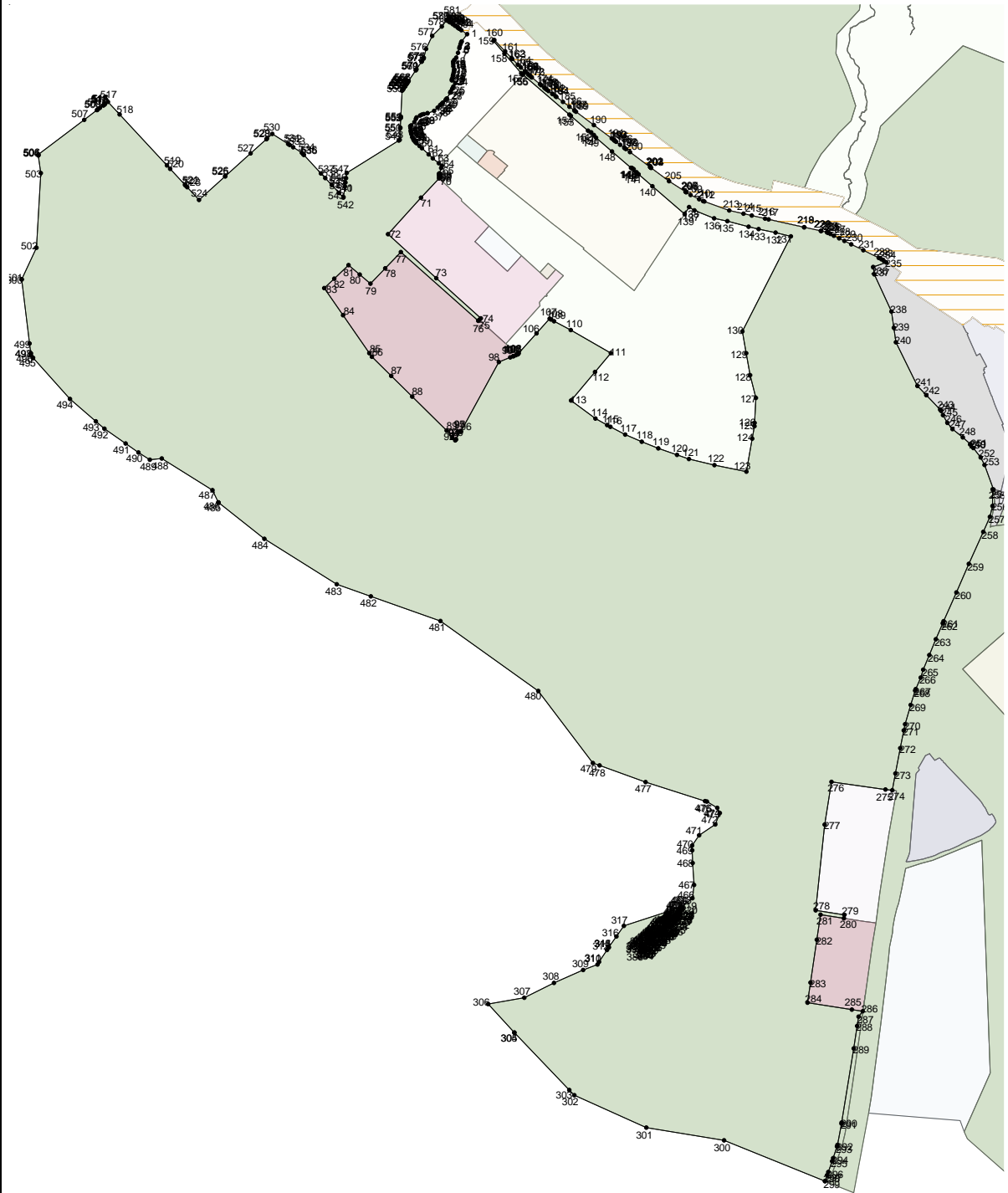
### 3. Сведения о характерных точках части (частей) границы объекта

Обозначение характерных точек части границ	Существующие координаты, м		Измененные (уточненные) координаты, м		Метод определения координат и средняя квадратическая погрешность положения характерной точки (Mt), м	Описание обозначения точки
	X	Y	X	Y		
1	2	3	4	5	6	7



ОПИСАНИЕ МЕСТОПОЛОЖЕНИЯ ГРАНИЦ  
ЗОНЫ, ЗАНЯТЫЕ ЛЕСАМИ (РЗ-504)  
(наименование объекта)

План границ объекта



Масштаб 1: 10000

Используемые условные знаки и обозначения:

Подпись \_\_\_\_\_ Дата " \_ " \_\_\_\_\_ г.

Место для оттиска печати (при наличии) лица, составившего описание местоположения границ объекта

Лист N 69

ОПИСАНИЕ МЕСТОПОЛОЖЕНИЯ ГРАНИЦ  
ЗОНЫ ЗАСТРОЙКИ МАЛОЭТАЖНЫМИ МНОГОКВАРТИРНЫМИ ЖИЛЫМИ ДОМАМИ (ДО 4 ЭТ.)  
(ЖЗ-102)  
 (наименование объекта местоположение границ, которого описано  
 (далее - объект)

Сведения об объекте

N п/п	Характеристики объекта	Описание характеристик
1	2	3
1	Местоположение объекта	Российская Федерация, Иркутская область, город Иркутск
2	Площадь объекта +/- величина погрешности определения площади (Р +/- Дельта Р)	15806+/- 0
3	Иные характеристики объекта	ПЭ Л-04-13

ОПИСАНИЕ МЕСТОПОЛОЖЕНИЯ ГРАНИЦ ЗОНЫ ЗАСТРОЙКИ МАЛОЭТАЖНЫМИ МНОГОКВАРТИРНЫМИ ЖИЛЫМИ ДОМАМИ (ДО 4 ЭТ.) (ЖЗ-102) (наименование объекта)				
Сведения о местоположении границ объекта				
1. Система координат <u>МСК-38, зона 3</u>				
2. Сведения о характерных точках границ объекта				
Обозначение характерных точек границ	Координаты, м		Метод определения координат и средняя квадратическая погрешность положения характерной точки (Mt), м	Описание обозначения точки
	X	Y		
1	2	3	4	5
1	390622.16	3329456.72	0.3	-
2	390567.48	3329503.01	0.3	-
3	390567.47	3329503.02	0.3	-
4	390556.14	3329512.03	0.3	-
5	390553.87	3329513.83	0.3	-
6	390526.80	3329535.00	0.3	-
7	390524.52	3329532.36	0.3	-
8	390517.08	3329538.75	0.3	-
9	390511.73	3329543.35	0.3	-
10	390502.74	3329532.58	0.3	-
11	390483.39	3329509.50	0.3	-
12	390476.06	3329516.36	0.3	-
13	390444.09	3329477.32	0.3	-
14	390443.66	3329476.87	0.3	-
15	390439.99	3329473.09	0.3	-
16	390456.74	3329458.43	0.3	-
17	390462.74	3329453.08	0.3	-

18	390468.68	3329447.79	0.3	-
19	390497.80	3329421.84	0.3	-
20	390519.69	3329402.34	0.3	-
21	390551.39	3329373.94	0.3	-
22	390554.00	3329371.59	0.3	-
23	390557.77	3329368.22	0.3	-
24	390592.29	3329407.90	0.3	-
25	390585.33	3329414.20	0.3	-
26	390587.81	3329417.16	0.3	-
27	390591.92	3329422.40	0.3	-
28	390611.34	3329444.70	0.3	-
29	390614.76	3329449.00	0.3	-
30	390622.17	3329456.71	0.3	-
1	390622.16	3329456.72	0.3	-
<b>3. Сведения о характерных точках части (частей) границы объекта</b>				
Обозначение характерных точек части границы	Координаты, м		Метод определения координат и средняя квадратическая погрешность положения характерной точки (Mt), м	Описание обозначения точки
	X	Y		
1	2	3	4	5

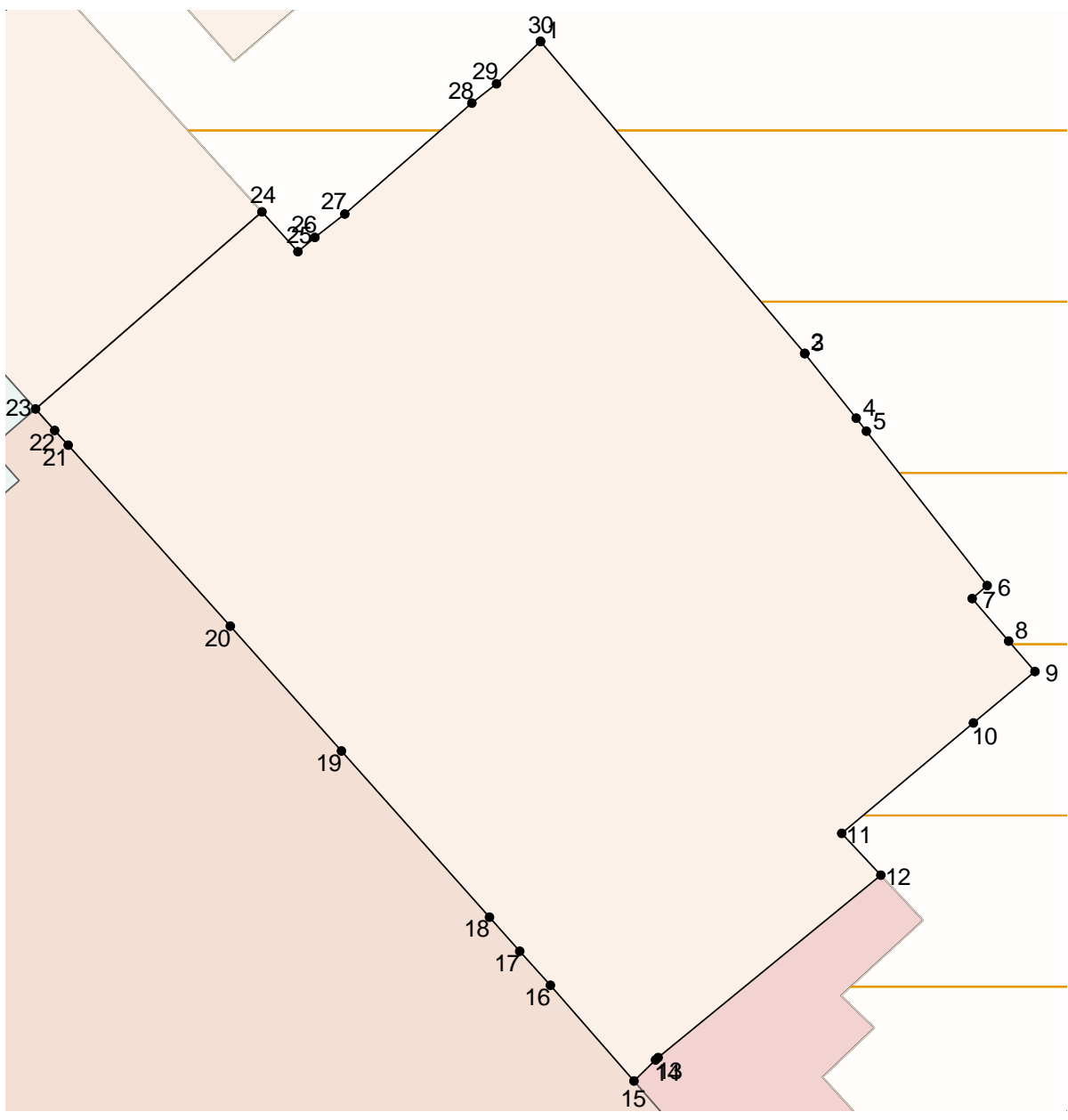
ОПИСАНИЕ МЕСТОПОЛОЖЕНИЯ ГРАНИЦ ЗОНЫ ЗАСТРОЙКИ МАЛОЭТАЖНЫМИ МНОГОКВАРТИРНЫМИ ЖИЛЫМИ ДОМАМИ (ДО 4 ЭТ.) (ЖЗ-102) (наименование объекта)						
Сведения о местоположении измененных (уточненных) границ объекта						
1. Система координат <u>МСК-38, зона 3</u>						
2. Сведения о характерных точках границ объекта						
Обозначение характерных точек границ	Существующие координаты, м		Измененные (уточненные) координаты, м		Метод определения координат и средняя квадратическая погрешность положения характерной точки (Mt), м	Описание обозначения точки
	X	Y	X	Y		
1	2	3	4	5	6	7
1			390622.16	3329456.72		
2			390567.48	3329503.01		
3			390567.47	3329503.02		
4			390556.14	3329512.03		
5			390553.87	3329513.83		
6			390526.80	3329535.00		
7			390524.52	3329532.36		
8			390517.08	3329538.75		
9			390511.73	3329543.35		
10			390502.74	3329532.58		
11			390483.39	3329509.50		
12			390476.06	3329516.36		
13			390444.09	3329477.32		
14			390443.66	3329476.87		
15			390439.99	3329473.09		
16			390456.74	3329458.43		
17			390462.74	3329453.08		
18			390468.68	3329447.79		
19			390497.80	3329421.84		
20			390519.69	3329402.34		
21			390551.39	3329373.94		
22			390554.00	3329371.59		
23			390557.77	3329368.22		
24			390592.29	3329407.90		
25			390585.33	3329414.20		
26			390587.81	3329417.16		
27			390591.92	3329422.40		
28			390611.34	3329444.70		



29			390614.76	3329449.00		
30			390622.17	3329456.71		
1			390622.16	3329456.72		
3. Сведения о характерных точках части (частей) границы объекта						
Обозначение характерных точек части границ	Существующие координаты, м		Измененные (уточненные) координаты, м		Метод определения координат и средняя квадратическая погрешность положения характерной точки (Mt), м	Описание обозначения точки
	X	Y	X	Y		
1	2	3	4	5	6	7

ОПИСАНИЕ МЕСТОПОЛОЖЕНИЯ ГРАНИЦ  
ЗОНЫ ЗАСТРОЙКИ МАЛОЭТАЖНЫМИ МНОГОКВАРТИРНЫМИ ЖИЛЫМИ ДОМАМИ (ДО 4 ЭТ.)  
(ЖЗ-102)  
(наименование объекта)

План границ объекта



Масштаб 1: 1000

Используемые условные знаки и обозначения:

Подпись \_\_\_\_\_ Дата " \_ " \_\_\_\_\_ г.

Место для оттиска печати (при наличии) лица, составившего описание местоположения границ объекта

Лист N 75

ОПИСАНИЕ МЕСТОПОЛОЖЕНИЯ ГРАНИЦ  
ЗОНЫ ЗАСТРОЙКИ МНОГОЭТАЖНЫМИ ЖИЛЫМИ ДОМАМИ (9 ЭТ. И БОЛЕЕ) (ЖЗ-104)  
 (наименование объекта местоположение границ, которого описано  
 (далее - объект)

Сведения об объекте

N п/п	Характеристики объекта	Описание характеристик
1	2	3
1	Местоположение объекта	Российская Федерация, Иркутская область, город Иркутск
2	Площадь объекта +/- величина погрешности определения площади (P +/- Дельта P)	91019+/- 0
3	Иные характеристики объекта	ПЭ Л-04-13

ОПИСАНИЕ МЕСТОПОЛОЖЕНИЯ ГРАНИЦ ЗОНЫ ЗАСТРОЙКИ МНОГОЭТАЖНЫМИ ЖИЛЫМИ ДОМАМИ (9 ЭТ. И БОЛЕЕ) (ЖЗ-104) (наименование объекта)				
Сведения о местоположении границ объекта				
1. Система координат <u>МСК-38, зона 3</u>				
2. Сведения о характерных точках границ объекта				
Обозначение характерных точек границ	Координаты, м		Метод определения координат и средняя квадратическая погрешность положения характерной точки (Mt), м	Описание обозначения точки
	X	Y		
1	2	3	4	5
1	391127.61	3330179.49	0.3	-
2	391103.07	3330205.20	0.3	-
3	391101.22	3330204.10	0.3	-
4	391098.62	3330202.54	0.3	-
5	391093.21	3330208.54	0.3	-
6	391081.04	3330221.67	0.3	-
7	391083.41	3330223.71	0.3	-
8	391074.83	3330233.15	0.3	-
9	391066.83	3330241.97	0.3	-
10	391055.23	3330254.73	0.3	-
11	391051.01	3330259.36	0.3	-
12	391047.89	3330256.55	0.3	-
13	391033.11	3330271.86	0.3	-
14	391017.41	3330288.16	0.3	-
15	391020.89	3330291.81	0.3	-
16	390989.15	3330326.07	0.3	-
17	390984.28	3330330.48	0.3	-

18	390982.54	3330332.84	0.3	-
19	390981.65	3330332.22	0.3	-
20	390973.40	3330340.59	0.3	-
21	390944.76	3330371.53	0.3	-
22	390943.37	3330373.02	0.3	-
23	390940.10	3330376.53	0.3	-
24	390935.82	3330381.13	0.3	-
25	390932.82	3330384.20	0.3	-
26	390932.09	3330384.95	0.3	-
27	390927.73	3330389.43	0.3	-
28	390926.70	3330391.20	0.3	-
29	390923.09	3330395.12	0.3	-
30	390918.48	3330400.13	0.3	-
31	390911.87	3330406.80	0.3	-
32	390910.41	3330408.36	0.3	-
33	390897.47	3330421.56	0.3	-
34	390889.22	3330429.84	0.3	-
35	390886.55	3330432.79	0.3	-
36	390884.47	3330435.11	0.3	-
37	390880.64	3330439.36	0.3	-
38	390878.27	3330442.00	0.3	-
39	390873.08	3330446.98	0.3	-
40	390872.38	3330446.26	0.3	-
41	390858.80	3330460.20	0.3	-
42	390859.54	3330460.94	0.3	-
43	390848.01	3330473.41	0.3	-
44	390845.46	3330475.94	0.3	-
45	390839.85	3330482.29	0.3	-
46	390832.75	3330489.63	0.3	-

47	390826.03	3330496.14	0.3	-
48	390814.97	3330507.34	0.3	-
49	390814.16	3330508.28	0.3	-
50	390814.47	3330508.56	0.3	-
51	390803.17	3330520.74	0.3	-
52	390800.86	3330523.24	0.3	-
53	390800.43	3330524.45	0.3	-
54	390795.99	3330529.19	0.3	-
55	390793.81	3330531.85	0.3	-
56	390793.56	3330532.15	0.3	-
57	390790.82	3330535.47	0.3	-
58	390789.59	3330536.91	0.3	-
59	390787.80	3330539.13	0.3	-
60	390784.46	3330542.59	0.3	-
61	390779.86	3330547.45	0.3	-
62	390775.64	3330552.02	0.3	-
63	390750.41	3330578.36	0.3	-
64	390747.91	3330575.33	0.3	-
65	390746.04	3330574.82	0.3	-
66	390745.66	3330574.71	0.3	-
67	390732.28	3330588.53	0.3	-
68	390732.81	3330589.11	0.3	-
69	390736.21	3330592.91	0.3	-
70	390733.70	3330595.36	0.3	-
71	390726.30	3330587.43	0.3	-
72	390638.85	3330511.21	0.3	-
73	390608.97	3330533.08	0.3	-
74	390613.13	3330537.84	0.3	-
75	390606.79	3330543.28	0.3	-

76	390597.61	3330551.17	0.3	-
77	390587.20	3330541.93	0.3	-
78	390563.92	3330560.76	0.3	-
79	390549.81	3330542.79	0.3	-
80	390544.62	3330535.63	0.3	-
81	390537.25	3330525.45	0.3	-
82	390600.24	3330475.56	0.3	-
83	390815.18	3330286.66	0.3	-
84	390962.78	3330159.61	0.3	-
85	391045.87	3330088.32	0.3	-
86	391049.02	3330085.71	0.3	-
87	391049.83	3330086.46	0.3	-
88	391063.56	3330104.42	0.3	-
89	391074.24	3330129.59	0.3	-
90	391080.80	3330141.16	0.3	-
91	391083.62	3330145.02	0.3	-
92	391087.95	3330153.61	0.3	-
93	391091.92	3330157.89	0.3	-
94	391093.98	3330159.09	0.3	-
95	391103.82	3330164.79	0.3	-
96	391118.84	3330172.22	0.3	-
97	391125.03	3330175.28	0.3	-
98	391128.43	3330178.64	0.3	-
1	391127.61	3330179.49	0.3	-

### 3. Сведения о характерных точках части (частей) границы объекта

Обозначение характерных точек части границы	Координаты, м		Метод определения координат и средняя квадратическая погрешность положения характерной точки (Mt), м	Описание обозначения точки
	X	Y		

1	2	3	4	5



ОПИСАНИЕ МЕСТОПОЛОЖЕНИЯ ГРАНИЦ ЗОНЫ ЗАСТРОЙКИ МНОГОЭТАЖНЫМИ ЖИЛЫМИ ДОМАМИ (9 ЭТ. И БОЛЕЕ) (ЖЗ-104) (наименование объекта)						
Сведения о местоположении измененных (уточненных) границ объекта						
1. Система координат <u>МСК-38, зона 3</u>						
2. Сведения о характерных точках границ объекта						
Обозначение характерных точек границ	Существующие координаты, м		Измененные (уточненные) координаты, м		Метод определения координат и средняя квадратическая погрешность положения характерной точки (Mt), м	Описание обозначения точки
	X	Y	X	Y		
1	2	3	4	5	6	7
1			391127.61	3330179.49		
2			391103.07	3330205.20		
3			391101.22	3330204.10		
4			391098.62	3330202.54		
5			391093.21	3330208.54		
6			391081.04	3330221.67		
7			391083.41	3330223.71		
8			391074.83	3330233.15		
9			391066.83	3330241.97		
10			391055.23	3330254.73		
11			391051.01	3330259.36		
12			391047.89	3330256.55		
13			391033.11	3330271.86		
14			391017.41	3330288.16		
15			391020.89	3330291.81		
16			390989.15	3330326.07		
17			390984.28	3330330.48		
18			390982.54	3330332.84		
19			390981.65	3330332.22		
20			390973.40	3330340.59		
21			390944.76	3330371.53		
22			390943.37	3330373.02		
23			390940.10	3330376.53		
24			390935.82	3330381.13		
25			390932.82	3330384.20		
26			390932.09	3330384.95		
27			390927.73	3330389.43		
28			390926.70	3330391.20		
29			390923.09	3330395.12		

30		390918.48	3330400.13
31		390911.87	3330406.80
32		390910.41	3330408.36
33		390897.47	3330421.56
34		390889.22	3330429.84
35		390886.55	3330432.79
36		390884.47	3330435.11
37		390880.64	3330439.36
38		390878.27	3330442.00
39		390873.08	3330446.98
40		390872.38	3330446.26
41		390858.80	3330460.20
42		390859.54	3330460.94
43		390848.01	3330473.41
44		390845.46	3330475.94
45		390839.85	3330482.29
46		390832.75	3330489.63
47		390826.03	3330496.14
48		390814.97	3330507.34
49		390814.16	3330508.28
50		390814.47	3330508.56
51		390803.17	3330520.74
52		390800.86	3330523.24
53		390800.43	3330524.45
54		390795.99	3330529.19
55		390793.81	3330531.85
56		390793.56	3330532.15
57		390790.82	3330535.47
58		390789.59	3330536.91
59		390787.80	3330539.13
60		390784.46	3330542.59
61		390779.86	3330547.45
62		390775.64	3330552.02
63		390750.41	3330578.36
64		390747.91	3330575.33
65		390746.04	3330574.82
66		390745.66	3330574.71
67		390732.28	3330588.53
68		390732.81	3330589.11
69		390736.21	3330592.91
70		390733.70	3330595.36
71		390726.30	3330587.43
72		390638.85	3330511.21
73		390608.97	3330533.08
74		390613.13	3330537.84
75		390606.79	3330543.28
76		390597.61	3330551.17
77		390587.20	3330541.93
78		390563.92	3330560.76
79		390549.81	3330542.79
80		390544.62	3330535.63
81		390537.25	3330525.45
82		390600.24	3330475.56

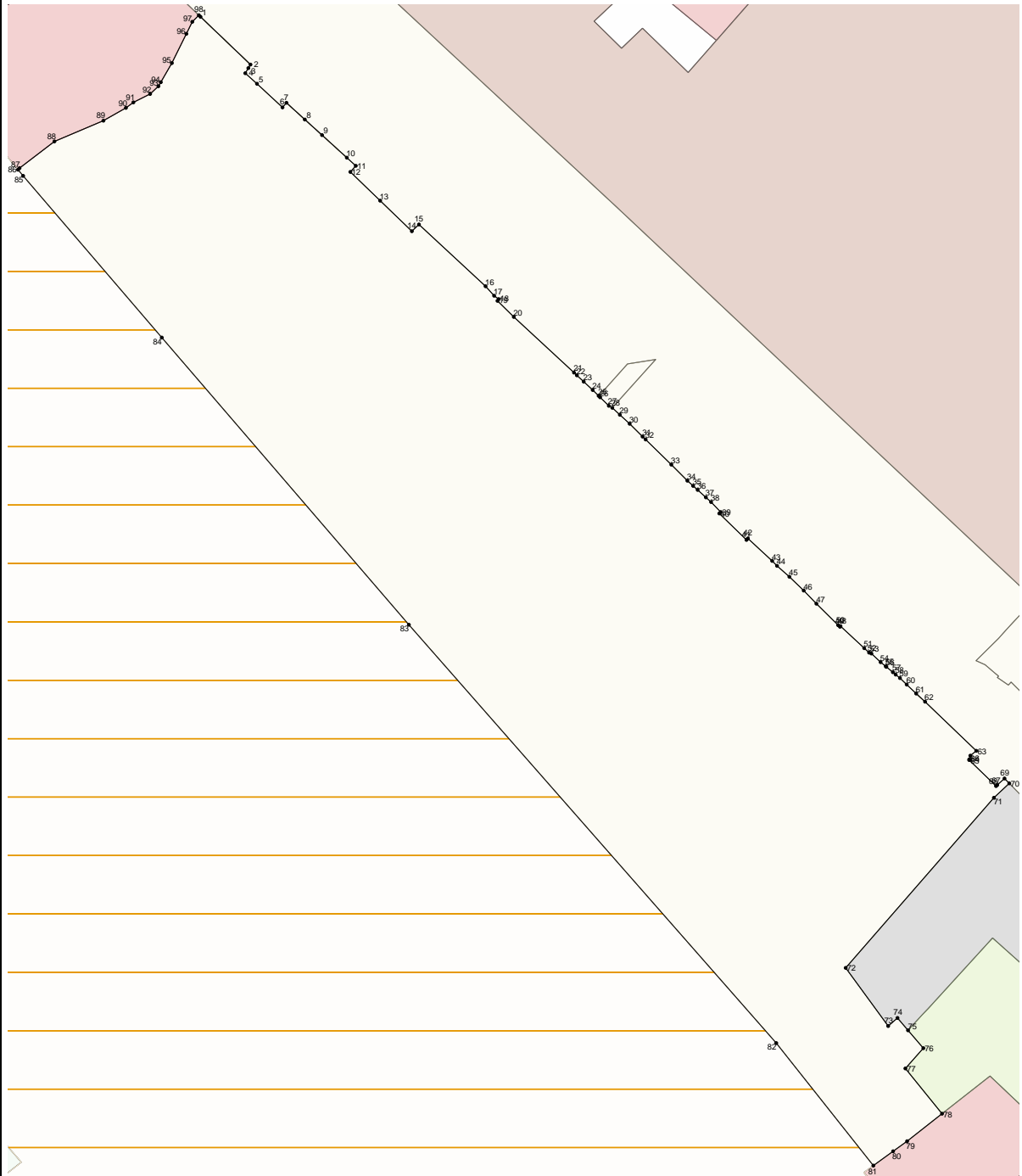
83			390815.18	3330286.66		
84			390962.78	3330159.61		
85			391045.87	3330088.32		
86			391049.02	3330085.71		
87			391049.83	3330086.46		
88			391063.56	3330104.42		
89			391074.24	3330129.59		
90			391080.80	3330141.16		
91			391083.62	3330145.02		
92			391087.95	3330153.61		
93			391091.92	3330157.89		
94			391093.98	3330159.09		
95			391103.82	3330164.79		
96			391118.84	3330172.22		
97			391125.03	3330175.28		
98			391128.43	3330178.64		
1			391127.61	3330179.49		

### 3. Сведения о характерных точках части (частей) границы объекта

Обозначение характерных точек части границ	Существующие координаты, м		Измененные (уточненные) координаты, м		Метод определения координат и средняя квадратическая погрешность положения характерной точки (Mt), м	Описание обозначения точки
	X	Y	X	Y		
1	2	3	4	5	6	7

ОПИСАНИЕ МЕСТОПОЛОЖЕНИЯ ГРАНИЦ  
ЗОНЫ ЗАСТРОЙКИ МНОГОЭТАЖНЫМИ ЖИЛЫМИ ДОМАМИ (9 ЭТ. И БОЛЕЕ) (ЖЗ-104)  
(наименование объекта)

План границ объекта



Масштаб 1: 1000

Используемые условные знаки и обозначения:

Подпись \_\_\_\_\_ Дата " \_\_ " \_\_\_\_\_ г.

Место для оттиска печати (при наличии) лица, составившего описание местоположения границ объекта

Лист N 85

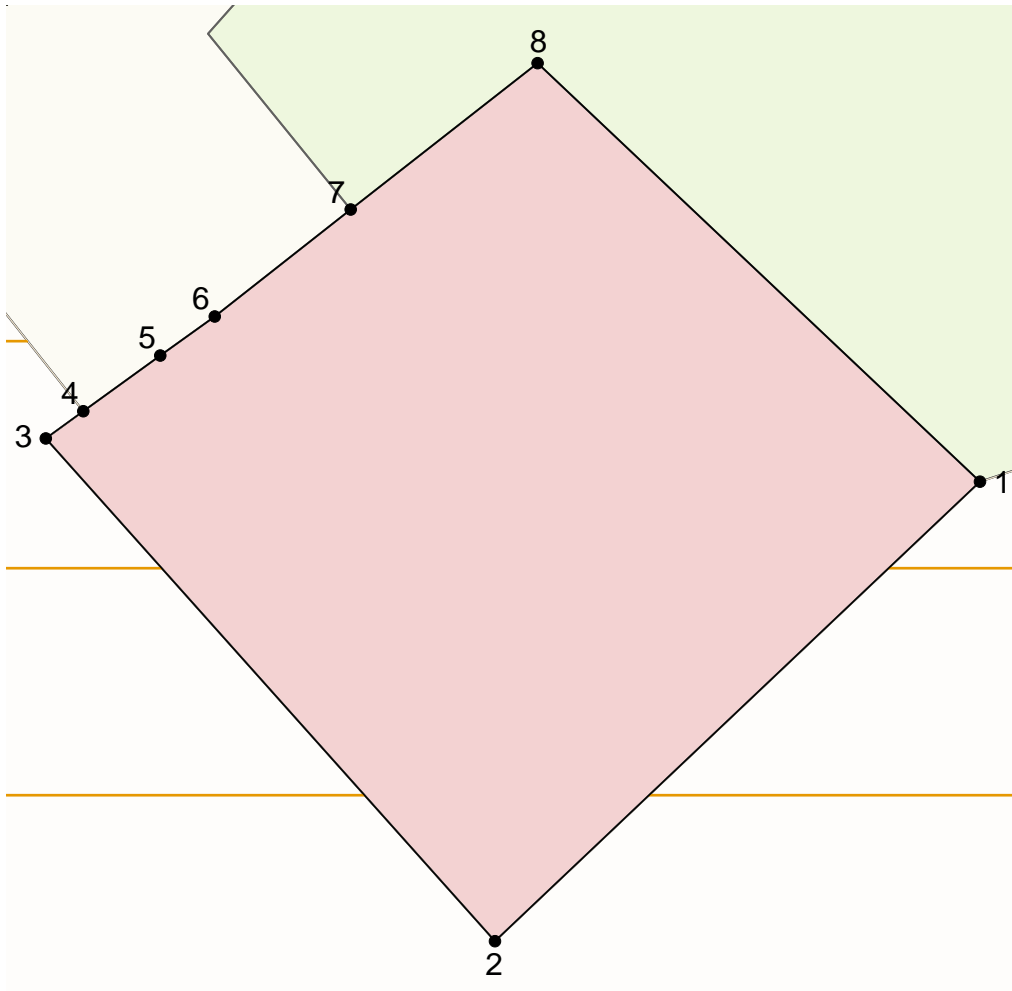
ОПИСАНИЕ МЕСТОПОЛОЖЕНИЯ ГРАНИЦ <u>ЗОНЫ ДЕЛОВОГО, ОБЩЕСТВЕННОГО И КОММЕРЧЕСКОГО НАЗНАЧЕНИЯ (ОДЗ-201)</u> (наименование объекта местоположение границ, которого описано (далее - объект) _____		
Сведения об объекте		
N п/п	Характеристики объекта	Описание характеристик
1	2	3
1	Местоположение объекта	Российская Федерация, Иркутская область, город Иркутск
2	Площадь объекта +/- величина погрешности определения площади (P +/- Дельта P)	7145+/- 0
3	Иные характеристики объекта	ПЭ Л-04-13

ОПИСАНИЕ МЕСТОПОЛОЖЕНИЯ ГРАНИЦ ЗОНЫ ДЕЛОВОГО, ОБЩЕСТВЕННОГО И КОММЕРЧЕСКОГО НАЗНАЧЕНИЯ (ОДЗ-201) (наименование объекта)				
Сведения о местоположении границ объекта				
1. Система координат <u>МСК-38, зона 3</u>				
2. Сведения о характерных точках границ объекта				
Обозначение характерных точек границ	Координаты, м		Метод определения координат и средняя квадратическая погрешность положения характерной точки (Mt), м	Описание обозначения точки
	X	Y		
1	2	3	4	5
1	390527.94	3330643.84	0.3	-
2	390467.21	3330579.81	0.3	-
3	390533.67	3330520.51	0.3	-
4	390537.25	3330525.45	0.3	-
5	390544.62	3330535.63	0.3	-
6	390549.81	3330542.79	0.3	-
7	390563.92	3330560.76	0.3	-
8	390583.28	3330585.42	0.3	-
1	390527.94	3330643.84	0.3	-
3. Сведения о характерных точках части (частей) границы объекта				
Обозначение характерных точек части границы	Координаты, м		Метод определения координат и средняя квадратическая погрешность положения характерной точки (Mt), м	Описание обозначения точки
	X	Y		
1	2	3	4	5

ОПИСАНИЕ МЕСТОПОЛОЖЕНИЯ ГРАНИЦ ЗОНЫ ДЕЛОВОГО, ОБЩЕСТВЕННОГО И КОММЕРЧЕСКОГО НАЗНАЧЕНИЯ (ОДЗ-201) (наименование объекта)						
Сведения о местоположении измененных (уточненных) границ объекта						
1. Система координат <u>МСК-38, зона 3</u>						
2. Сведения о характерных точках границ объекта						
Обозначение характерных точек границ	Существующие координаты, м		Измененные (уточненные) координаты, м		Метод определения координат и средняя квадратическая погрешность положения характерной точки (Mt), м	Описание обозначения точки
	X	Y	X	Y		
1	2	3	4	5	6	7
1			390527.94	3330643.84		
2			390467.21	3330579.81		
3			390533.67	3330520.51		
4			390537.25	3330525.45		
5			390544.62	3330535.63		
6			390549.81	3330542.79		
7			390563.92	3330560.76		
8			390583.28	3330585.42		
1			390527.94	3330643.84		
3. Сведения о характерных точках части (частей) границы объекта						
Обозначение характерных точек части границ	Существующие координаты, м		Измененные (уточненные) координаты, м		Метод определения координат и средняя квадратическая погрешность положения характерной точки (Mt), м	Описание обозначения точки
	X	Y	X	Y		
1	2	3	4	5	6	7

ОПИСАНИЕ МЕСТОПОЛОЖЕНИЯ ГРАНИЦ  
ЗОНЫ ДЕЛОВОГО, ОБЩЕСТВЕННОГО И КОММЕРЧЕСКОГО НАЗНАЧЕНИЯ (ОДЗ-201)  
(наименование объекта)

План границ объекта

Масштаб 1: 1000

Используемые условные знаки и обозначения:

Подпись \_\_\_\_\_ Дата " \_\_ " \_\_\_\_\_ г.

Место для оттиска печати (при наличии) лица, составившего описание местоположения границ объекта



ОПИСАНИЕ МЕСТОПОЛОЖЕНИЯ ГРАНИЦ ЗОНЫ ДЕЛОВОГО, ОБЩЕСТВЕННОГО И КОММЕРЧЕСКОГО НАЗНАЧЕНИЯ (ОДЗ-201) (наименование объекта местоположение границ, которого описано (далее - объект)		
Сведения об объекте		
N п/п	Характеристики объекта	Описание характеристик
1	2	3
1	Местоположение объекта	Российская Федерация, Иркутская область, город Иркутск
2	Площадь объекта +/- величина погрешности определения площади (P +/- Дельта P)	2746+/- 0
3	Иные характеристики объекта	ПЭ Л-04-13

ОПИСАНИЕ МЕСТОПОЛОЖЕНИЯ ГРАНИЦ ЗОНЫ ДЕЛОВОГО, ОБЩЕСТВЕННОГО И КОММЕРЧЕСКОГО НАЗНАЧЕНИЯ (ОДЗ-201) (наименование объекта)				
Сведения о местоположении границ объекта				
1. Система координат <u>МСК-38, зона 3</u>				
2. Сведения о характерных точках границ объекта				
Обозначение характерных точек границ	Координаты, м		Метод определения координат и средняя квадратическая погрешность положения характерной точки (Mt), м	Описание обозначения точки
	X	Y		
1	2	3	4	5
1	390409.66	3329553.70	0.3	-
2	390402.15	3329545.29	0.3	-
3	390386.45	3329527.68	0.3	-
4	390386.17	3329527.40	0.3	-
5	390382.44	3329523.43	0.3	-
6	390439.99	3329473.09	0.3	-
7	390443.66	3329476.87	0.3	-
8	390444.09	3329477.32	0.3	-
9	390476.06	3329516.36	0.3	-
10	390468.15	3329523.75	0.3	-
11	390454.94	3329509.36	0.3	-
12	390449.29	3329515.19	0.3	-
13	390440.67	3329506.13	0.3	-
14	390416.68	3329528.03	0.3	-
15	390426.33	3329538.67	0.3	-
1	390409.66	3329553.70	0.3	-
3. Сведения о характерных точках части (частей) границы объекта				

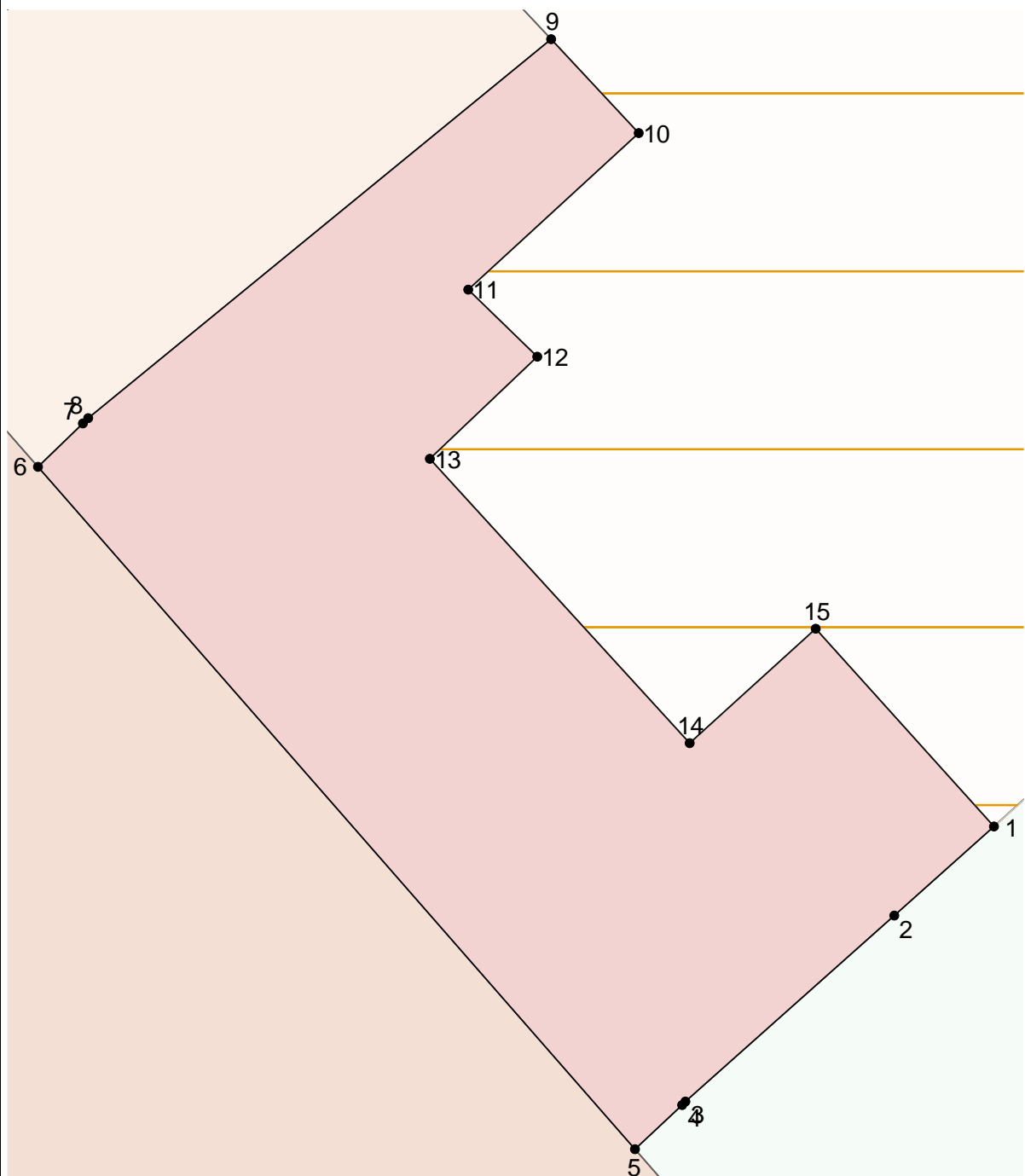
Обозначение характерных точек части границы	Координаты, м		Метод определения координат и средняя квадратическая погрешность положения характерной точки (Mt), м	Описание обозначения точки
	X	Y		
1	2	3	4	5

ОПИСАНИЕ МЕСТОПОЛОЖЕНИЯ ГРАНИЦ ЗОНЫ ДЕЛОВОГО, ОБЩЕСТВЕННОГО И КОММЕРЧЕСКОГО НАЗНАЧЕНИЯ (ОДЗ-201) (наименование объекта)						
Сведения о местоположении измененных (уточненных) границ объекта						
1. Система координат <u>МСК-38, зона 3</u>						
2. Сведения о характерных точках границ объекта						
Обозначение характерных точек границ	Существующие координаты, м		Измененные (уточненные) координаты, м		Метод определения координат и средняя квадратическая погрешность положения характерной точки (Mt), м	Описание обозначения точки
	X	Y	X	Y		
1	2	3	4	5	6	7
1			390409.66	3329553.70		
2			390402.15	3329545.29		
3			390386.45	3329527.68		
4			390386.17	3329527.40		
5			390382.44	3329523.43		
6			390439.99	3329473.09		
7			390443.66	3329476.87		
8			390444.09	3329477.32		
9			390476.06	3329516.36		
10			390468.15	3329523.75		
11			390454.94	3329509.36		
12			390449.29	3329515.19		
13			390440.67	3329506.13		
14			390416.68	3329528.03		
15			390426.33	3329538.67		
1			390409.66	3329553.70		
3. Сведения о характерных точках части (частей) границы объекта						
Обозначение характерных точек части границ	Существующие координаты, м		Измененные (уточненные) координаты, м		Метод определения координат и средняя квадратическая погрешность положения характерной точки (Mt), м	Описание обозначения точки
	X	Y	X	Y		

1	2	3	4	5	6	7

ОПИСАНИЕ МЕСТОПОЛОЖЕНИЯ ГРАНИЦ  
ЗОНЫ ДЕЛОВОГО, ОБЩЕСТВЕННОГО И КОММЕРЧЕСКОГО НАЗНАЧЕНИЯ (ОДЗ-201)  
(наименование объекта)

План границ объекта

Масштаб 1: 500

Используемые условные знаки и обозначения:

Подпись \_\_\_\_\_ Дата " \_ " \_\_\_\_\_ г.

Место для оттиска печати (при наличии) лица, составившего описание местоположения границ объекта

Лист N 95

ОПИСАНИЕ МЕСТОПОЛОЖЕНИЯ ГРАНИЦ  
ЗОНЫ ОБСЛУЖИВАНИЯ ОБЪЕКТОВ, НЕОБХОДИМЫХ ДЛЯ ОСУЩЕСТВЛЕНИЯ  
ПРОИЗВОДСТВЕННОЙ И ПРЕДПРИНИМАТЕЛЬСКОЙ ДЕЯТЕЛЬНОСТИ (ОДЗ-202)  
 (наименование объекта местоположение границ, которого описано  
 (далее - объект)

Сведения об объекте

N п/п	Характеристики объекта	Описание характеристик
1	2	3
1	Местоположение объекта	Российская Федерация, Иркутская область, город Иркутск
2	Площадь объекта +/- величина погрешности определения площади (P +/- Дельта P)	118490+/- 0
3	Иные характеристики объекта	ПЭ Л-04-13

**ОПИСАНИЕ МЕСТОПОЛОЖЕНИЯ ГРАНИЦ  
 ЗОНЫ ОБСЛУЖИВАНИЯ ОБЪЕКТОВ, НЕОБХОДИМЫХ ДЛЯ ОСУЩЕСТВЛЕНИЯ  
 ПРОИЗВОДСТВЕННОЙ И ПРЕДПРИНИМАТЕЛЬСКОЙ ДЕЯТЕЛЬНОСТИ (ОДЗ-202)  
 (наименование объекта)**

Сведения о местоположении границ объекта

1. Система координат МСК-38, зона 3

2. Сведения о характерных точках границ объекта

Обозначение характерных точек границ	Координаты, м		Метод определения координат и средняя квадратическая погрешность положения характерной точки (Mt), м	Описание обозначения точки
	X	Y		
1	2	3	4	5
1	391771.04	3330055.73	0.3	-
2	391777.43	3330055.66	0.3	-
3	391785.27	3330055.47	0.3	-
4	391785.48	3330060.46	0.3	-
5	391783.04	3330076.45	0.3	-
6	391774.02	3330101.41	0.3	-
7	391768.59	3330116.49	0.3	-
8	391743.04	3330111.52	0.3	-
9	391654.34	3330099.10	0.3	-
10	391628.95	3330095.54	0.3	-
11	391625.59	3330094.96	0.3	-
12	391625.72	3330094.24	0.3	-



13	391619.55	3330092.81	0.3	-
14	391609.57	3330091.13	0.3	-
15	391605.12	3330090.16	0.3	-
16	391597.06	3330088.40	0.3	-
17	391550.65	3330078.28	0.3	-
18	391534.05	3330074.93	0.3	-
19	391527.07	3330073.45	0.3	-
20	391423.74	3330042.04	0.3	-
21	391370.51	3330026.84	0.3	-
22	391370.32	3330027.26	0.3	-
23	391370.27	3330027.35	0.3	-
24	391370.19	3330027.54	0.3	-
25	391369.83	3330028.34	0.3	-
26	391369.30	3330029.50	0.3	-
27	391371.69	3330033.97	0.3	-
28	391366.08	3330034.45	0.3	-
29	391365.79	3330033.62	0.3	-
30	391360.66	3330030.33	0.3	-
31	391358.91	3330033.05	0.3	-
32	391346.26	3330029.11	0.3	-
33	391345.13	3330028.76	0.3	-

34	391343.66	3330028.30	0.3	-
35	391341.04	3330027.48	0.3	-
36	391282.73	3330009.34	0.3	-
37	391274.55	3330019.41	0.3	-
38	391204.27	3330003.35	0.3	-
39	391196.21	3329999.46	0.3	-
40	391181.01	3329992.38	0.3	-
41	391166.24	3329990.08	0.3	-
42	391151.72	3329993.85	0.3	-
43	391148.09	3329993.93	0.3	-
44	391156.11	3329985.29	0.3	-
45	391165.63	3329971.32	0.3	-
46	391171.73	3329962.38	0.3	-
47	391173.96	3329957.27	0.3	-
48	391177.47	3329949.23	0.3	-
49	391216.59	3329916.34	0.3	-
50	391218.29	3329914.91	0.3	-
51	391235.25	3329900.64	0.3	-
52	391242.79	3329894.31	0.3	-
53	391302.02	3329844.51	0.3	-
54	391303.22	3329843.51	0.3	-

55	391358.15	3329811.18	0.3	-
56	391445.06	3329781.46	0.3	-
57	391527.24	3329762.42	0.3	-
58	391558.66	3329766.70	0.3	-
59	391564.38	3329767.48	0.3	-
60	391572.95	3329768.65	0.3	-
61	391599.22	3329759.73	0.3	-
62	391599.83	3329759.53	0.3	-
63	391604.61	3329758.71	0.3	-
64	391651.72	3329750.63	0.3	-
65	391657.83	3329749.62	0.3	-
66	391663.96	3329749.15	0.3	-
67	391663.91	3329751.21	0.3	-
68	391666.45	3329751.96	0.3	-
69	391671.95	3329753.59	0.3	-
70	391674.06	3329753.44	0.3	-
71	391680.81	3329752.98	0.3	-
72	391711.85	3329767.84	0.3	-
73	391716.02	3329769.78	0.3	-
74	391719.79	3329771.51	0.3	-
75	391722.02	3329767.99	0.3	-

76	391724.43	3329761.72	0.3	-
77	391695.90	3329751.94	0.3	-
78	391809.83	3329744.12	0.3	-
79	391807.84	3329745.92	0.3	-
80	391794.33	3329760.19	0.3	-
81	391792.61	3329762.01	0.3	-
82	391779.36	3329788.86	0.3	-
83	391772.33	3329811.41	0.3	-
84	391770.25	3329818.09	0.3	-
85	391769.60	3329827.68	0.3	-
86	391768.90	3329838.14	0.3	-
87	391768.86	3329838.79	0.3	-
88	391768.66	3329841.76	0.3	-
89	391769.84	3329848.84	0.3	-
90	391775.77	3329884.32	0.3	-
91	391778.46	3329900.45	0.3	-
92	391779.62	3329926.85	0.3	-
93	391779.78	3329930.62	0.3	-
94	391780.31	3329942.67	0.3	-
95	391781.28	3329964.84	0.3	-
96	391756.90	3329936.51	0.3	-

97	391658.41	3329822.12	0.3	-
98	391631.72	3329845.84	0.3	-
99	391604.20	3329870.31	0.3	-
100	391603.21	3329869.20	0.3	-
101	391593.68	3329858.02	0.3	-
102	391594.08	3329857.18	0.3	-
103	391589.17	3329852.43	0.3	-
104	391587.63	3329853.79	0.3	-
105	391582.96	3329848.01	0.3	-
106	391579.20	3329845.89	0.3	-
107	391569.62	3329854.49	0.3	-
108	391555.79	3329839.71	0.3	-
109	391534.38	3329864.81	0.3	-
110	391538.40	3329868.23	0.3	-
111	391563.95	3329894.76	0.3	-
112	391567.13	3329898.53	0.3	-
113	391567.85	3329899.27	0.3	-
114	391569.64	3329901.01	0.3	-
115	391558.63	3329910.79	0.3	-
116	391550.28	3329918.22	0.3	-
117	391536.28	3329930.65	0.3	-

118	391600.97	3329998.93	0.3	-
119	391568.67	3330036.87	0.3	-
120	391571.60	3330049.88	0.3	-
121	391574.18	3330049.80	0.3	-
122	391576.01	3330044.27	0.3	-
123	391600.47	3330043.51	0.3	-
124	391600.07	3330038.02	0.3	-
125	391645.58	3330031.79	0.3	-
126	391647.52	3330030.96	0.3	-
127	391652.14	3330037.47	0.3	-
128	391659.98	3330039.39	0.3	-
129	391660.79	3330038.06	0.3	-
130	391677.58	3330039.30	0.3	-
131	391684.65	3330039.43	0.3	-
132	391699.87	3330038.58	0.3	-
133	391705.31	3330035.73	0.3	-
134	391766.64	3329981.62	0.3	-
135	391769.14	3329979.95	0.3	-
136	391781.47	3329969.15	0.3	-
137	391782.78	3329998.82	0.3	-
138	391782.81	3329999.48	0.3	-

139	391783.43	3330013.51	0.3	-
140	391785.04	3330050.50	0.3	-
141	391777.32	3330050.66	0.3	-
142	391770.92	3330050.74	0.3	-
143	391724.44	3330051.29	0.3	-
144	391719.53	3330051.25	0.3	-
145	391687.57	3330051.50	0.3	-
146	391663.60	3330051.60	0.3	-
147	391643.30	3330050.73	0.3	-
148	391614.02	3330048.55	0.3	-
149	391580.15	3330049.61	0.3	-
150	391580.20	3330051.30	0.3	-
151	391580.25	3330052.90	0.3	-
152	391580.31	3330054.60	0.3	-
153	391613.65	3330053.54	0.3	-
154	391614.00	3330062.63	0.3	-
155	391772.17	3330096.36	0.3	-
1	391771.04	3330055.73	0.3	-

### 3. Сведения о характерных точках части (частей) границы объекта

Обозначение характерных точек части границы	Координаты, м		Метод определения координат и средняя квадратическая погрешность положения характерной точки (Mt),	Описание обозначения точки
	X	Y		

			M	
1	2	3	4	5



ОПИСАНИЕ МЕСТОПОЛОЖЕНИЯ ГРАНИЦ ЗОНЫ ОБСЛУЖИВАНИЯ ОБЪЕКТОВ, НЕОБХОДИМЫХ ДЛЯ ОСУЩЕСТВЛЕНИЯ ПРОИЗВОДСТВЕННОЙ И ПРЕДПРИНИМАТЕЛЬСКОЙ ДЕЯТЕЛЬНОСТИ (ОДЗ-202) (наименование объекта)						
Сведения о местоположении измененных (уточненных) границ объекта						
1. Система координат <u>МСК-38, зона 3</u>						
2. Сведения о характерных точках границ объекта						
Обозначение характерных точек границ	Существующие координаты, м		Измененные (уточненные) координаты, м		Метод определения координат и средняя квадратическая погрешность положения характерной точки (Mt), м	Описание обозначения точки
	X	Y	X	Y		
1	2	3	4	5	6	7
1			391771.04	3330055.73		
2			391777.43	3330055.66		
3			391785.27	3330055.47		
4			391785.48	3330060.46		
5			391783.04	3330076.45		
6			391774.02	3330101.41		
7			391768.59	3330116.49		
8			391743.04	3330111.52		
9			391654.34	3330099.10		
10			391628.95	3330095.54		
11			391625.59	3330094.96		
12			391625.72	3330094.24		
13			391619.55	3330092.81		
14			391609.57	3330091.13		
15			391605.12	3330090.16		
16			391597.06	3330088.40		
17			391550.65	3330078.28		
18			391534.05	3330074.93		
19			391527.07	3330073.45		
20			391423.74	3330042.04		
21			391370.51	3330026.84		
22			391370.32	3330027.26		
23			391370.27	3330027.35		
24			391370.19	3330027.54		
25			391369.83	3330028.34		
26			391369.30	3330029.50		
27			391371.69	3330033.97		
28			391366.08	3330034.45		

29		391365.79	3330033.62
30		391360.66	3330030.33
31		391358.91	3330033.05
32		391346.26	3330029.11
33		391345.13	3330028.76
34		391343.66	3330028.30
35		391341.04	3330027.48
36		391282.73	3330009.34
37		391274.55	3330019.41
38		391204.27	3330003.35
39		391196.21	3329999.46
40		391181.01	3329992.38
41		391166.24	3329990.08
42		391151.72	3329993.85
43		391148.09	3329993.93
44		391156.11	3329985.29
45		391165.63	3329971.32
46		391171.73	3329962.38
47		391173.96	3329957.27
48		391177.47	3329949.23
49		391216.59	3329916.34
50		391218.29	3329914.91
51		391235.25	3329900.64
52		391242.79	3329894.31
53		391302.02	3329844.51
54		391303.22	3329843.51
55		391358.15	3329811.18
56		391445.06	3329781.46
57		391527.24	3329762.42
58		391558.66	3329766.70
59		391564.38	3329767.48
60		391572.95	3329768.65
61		391599.22	3329759.73
62		391599.83	3329759.53
63		391604.61	3329758.71
64		391651.72	3329750.63
65		391657.83	3329749.62
66		391663.96	3329749.15
67		391663.91	3329751.21
68		391666.45	3329751.96
69		391671.95	3329753.59
70		391674.06	3329753.44
71		391680.81	3329752.98
72		391711.85	3329767.84
73		391716.02	3329769.78
74		391719.79	3329771.51
75		391722.02	3329767.99
76		391724.43	3329761.72
77		391695.90	3329751.94
78		391809.83	3329744.12
79		391807.84	3329745.92
80		391794.33	3329760.19
81		391792.61	3329762.01

82		391779.36	3329788.86
83		391772.33	3329811.41
84		391770.25	3329818.09
85		391769.60	3329827.68
86		391768.90	3329838.14
87		391768.86	3329838.79
88		391768.66	3329841.76
89		391769.84	3329848.84
90		391775.77	3329884.32
91		391778.46	3329900.45
92		391779.62	3329926.85
93		391779.78	3329930.62
94		391780.31	3329942.67
95		391781.28	3329964.84
96		391756.90	3329936.51
97		391658.41	3329822.12
98		391631.72	3329845.84
99		391604.20	3329870.31
100		391603.21	3329869.20
101		391593.68	3329858.02
102		391594.08	3329857.18
103		391589.17	3329852.43
104		391587.63	3329853.79
105		391582.96	3329848.01
106		391579.20	3329845.89
107		391569.62	3329854.49
108		391555.79	3329839.71
109		391534.38	3329864.81
110		391538.40	3329868.23
111		391563.95	3329894.76
112		391567.13	3329898.53
113		391567.85	3329899.27
114		391569.64	3329901.01
115		391558.63	3329910.79
116		391550.28	3329918.22
117		391536.28	3329930.65
118		391600.97	3329998.93
119		391568.67	3330036.87
120		391571.60	3330049.88
121		391574.18	3330049.80
122		391576.01	3330044.27
123		391600.47	3330043.51
124		391600.07	3330038.02
125		391645.58	3330031.79
126		391647.52	3330030.96
127		391652.14	3330037.47
128		391659.98	3330039.39
129		391660.79	3330038.06
130		391677.58	3330039.30
131		391684.65	3330039.43
132		391699.87	3330038.58
133		391705.31	3330035.73
134		391766.64	3329981.62

135			391769.14	3329979.95		
136			391781.47	3329969.15		
137			391782.78	3329998.82		
138			391782.81	3329999.48		
139			391783.43	3330013.51		
140			391785.04	3330050.50		
141			391777.32	3330050.66		
142			391770.92	3330050.74		
143			391724.44	3330051.29		
144			391719.53	3330051.25		
145			391687.57	3330051.50		
146			391663.60	3330051.60		
147			391643.30	3330050.73		
148			391614.02	3330048.55		
149			391580.15	3330049.61		
150			391580.20	3330051.30		
151			391580.25	3330052.90		
152			391580.31	3330054.60		
153			391613.65	3330053.54		
154			391614.00	3330062.63		
155			391772.17	3330096.36		
1			391771.04	3330055.73		

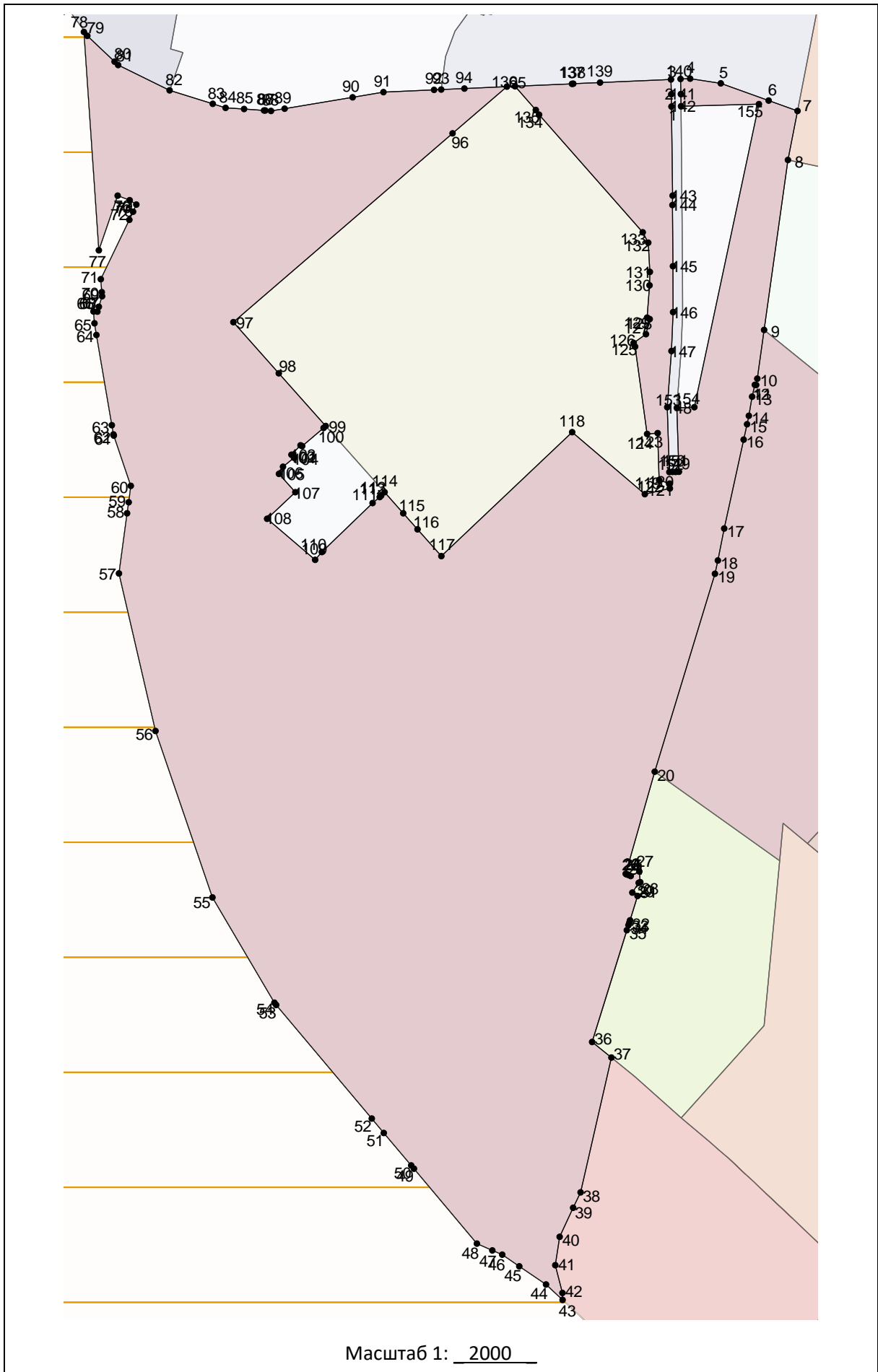
## 3. Сведения о характерных точках части (частей) границы объекта

Обозначение характерных точек части границ	Существующие координаты, м		Измененные (уточненные) координаты, м		Метод определения координат и средняя квадратическая погрешность положения характерной точки (Mt), м	Описание обозначения точки
	X	Y	X	Y		
1	2	3	4	5	6	7

ОПИСАНИЕ МЕСТОПОЛОЖЕНИЯ ГРАНИЦ  
ЗОНЫ ОБСЛУЖИВАНИЯ ОБЪЕКТОВ, НЕОБХОДИМЫХ ДЛЯ ОСУЩЕСТВЛЕНИЯ  
ПРОИЗВОДСТВЕННОЙ И ПРЕДПРИНИМАТЕЛЬСКОЙ ДЕЯТЕЛЬНОСТИ (ОДЗ-202)  
(наименование объекта)

---

План границ объекта



Масштаб 1: 2000

Используемые условные знаки и обозначения:

Подпись \_\_\_\_\_ Дата " \_\_ " \_\_\_\_\_ г.

Место для оттиска печати (при наличии) лица, составившего описание местоположения границ объекта

Лист N 111

ОПИСАНИЕ МЕСТОПОЛОЖЕНИЯ ГРАНИЦ  
ЗОНЫ ПРОМЫШЛЕННЫХ ОБЪЕКТОВ II, III КЛАССОВ ОПАСНОСТИ (ПЗ-301)  
 (наименование объекта местоположение границ, которого описано  
 (далее - объект)  
 \_\_\_\_\_

Сведения об объекте

N п/п	Характеристики объекта	Описание характеристик
1	2	3
1	Местоположение объекта	Российская Федерация, Иркутская область, город Иркутск
2	Площадь объекта +/- величина погрешности определения площади (Р +/- Дельта Р)	3666741+/- 0
3	Иные характеристики объекта	ПЭ Л-04-13

**ОПИСАНИЕ МЕСТОПОЛОЖЕНИЯ ГРАНИЦ  
ЗОНЫ ПРОМЫШЛЕННЫХ ОБЪЕКТОВ II, III КЛАССОВ ОПАСНОСТИ (ПЗ-301)  
(наименование объекта)**

Сведения о местоположении границ объекта

1. Система координат МСК-38, зона 3

2. Сведения о характерных точках границ объекта

Обозначение характерных точек границ	Координаты, м		Метод определения координат и средняя квадратическая погрешность положения характерной точки (Mt), м	Описание обозначения точки
	X	Y		
1	2	3	4	5
1	394157.91	3328461.37	0.3	-
2	394167.55	3328470.42	0.3	-
3	394178.17	3328479.67	0.3	-
4	394170.68	3328491.45	0.3	-
5	394133.52	3328549.86	0.3	-
6	394013.21	3328738.91	0.3	-
7	393992.06	3328772.15	0.3	-
8	393985.87	3328781.41	0.3	-
9	393979.29	3328790.38	0.3	-
10	393972.33	3328799.06	0.3	-
11	393970.93	3328800.72	0.3	-
12	393915.29	3328876.14	0.3	-
13	393843.62	3328958.82	0.3	-



14	393787.23	3329027.87	0.3	-
15	393749.45	3329096.81	0.3	-
16	393731.10	3329126.61	0.3	-
17	393702.65	3329172.83	0.3	-
18	393672.73	3329227.82	0.3	-
19	393642.04	3329284.20	0.3	-
20	393611.14	3329341.00	0.3	-
21	393608.99	3329344.95	0.3	-
22	393607.38	3329347.92	0.3	-
23	393600.46	3329360.65	0.3	-
24	393596.77	3329366.97	0.3	-
25	393582.63	3329391.27	0.3	-
26	393581.30	3329393.54	0.3	-
27	393461.91	3329598.61	0.3	-
28	393455.58	3329609.48	0.3	-
29	393362.71	3329761.23	0.3	-
30	393348.44	3329782.41	0.3	-
31	393265.95	3329861.21	0.3	-
32	393262.46	3329863.68	0.3	-
33	393233.63	3329884.13	0.3	-
34	393200.85	3329918.40	0.3	-

35	393173.48	3329946.63	0.3	-
36	393163.97	3329959.34	0.3	-
37	393157.83	3329979.58	0.3	-
38	393156.50	3329983.98	0.3	-
39	393144.76	3330034.36	0.3	-
40	393144.19	3330036.85	0.3	-
41	393132.71	3330086.11	0.3	-
42	393121.44	3330134.52	0.3	-
43	393121.14	3330135.79	0.3	-
44	393115.86	3330158.43	0.3	-
45	393081.21	3330194.54	0.3	-
46	393046.55	3330230.64	0.3	-
47	393036.05	3330241.57	0.3	-
48	393017.05	3330261.38	0.3	-
49	393010.40	3330268.30	0.3	-
50	392992.37	3330253.33	0.3	-
51	392980.78	3330242.15	0.3	-
52	392920.68	3330192.27	0.3	-
53	392858.65	3330251.10	0.3	-
54	392859.00	3330251.10	0.3	-
55	392865.24	3330256.66	0.3	-

56	392871.57	3330279.76	0.3	-
57	392861.80	3330280.42	0.3	-
58	392848.67	3330277.88	0.3	-
59	392847.12	3330285.93	0.3	-
60	392846.92	3330286.93	0.3	-
61	392846.60	3330287.72	0.3	-
62	392855.32	3330289.64	0.3	-
63	392854.24	3330294.12	0.3	-
64	392845.51	3330292.14	0.3	-
65	392844.05	3330299.35	0.3	-
66	392842.74	3330305.86	0.3	-
67	392840.12	3330318.44	0.3	-
68	392837.65	3330331.58	0.3	-
69	392796.33	3330321.03	0.3	-
70	392790.15	3330319.40	0.3	-
71	392795.12	3330309.46	0.3	-
72	392801.63	3330296.45	0.3	-
73	392804.25	3330291.22	0.3	-
74	392804.97	3330278.95	0.3	-
75	392804.24	3330278.78	0.3	-
76	392805.11	3330274.79	0.3	-

77	392805.26	3330274.01	0.3	-
78	392807.08	3330242.60	0.3	-
79	392779.96	3330238.13	0.3	-
80	392749.55	3330204.39	0.3	-
81	392719.65	3330209.16	0.3	-
82	392711.25	3330210.50	0.3	-
83	392700.02	3330206.49	0.3	-
84	392669.76	3330195.71	0.3	-
85	392663.33	3330193.42	0.3	-
86	392649.54	3330188.51	0.3	-
87	392626.08	3330212.46	0.3	-
88	392618.89	3330210.21	0.3	-
89	392610.57	3330232.87	0.3	-
90	392606.37	3330234.77	0.3	-
91	392605.72	3330236.52	0.3	-
92	392602.00	3330255.76	0.3	-
93	392601.82	3330256.70	0.3	-
94	392598.30	3330268.80	0.3	-
95	392596.49	3330277.58	0.3	-
96	392583.42	3330274.90	0.3	-
97	392517.04	3330261.30	0.3	-

98	392513.71	3330260.73	0.3	-
99	392505.91	3330259.38	0.3	-
100	392445.42	3330248.90	0.3	-
101	392384.02	3330238.26	0.3	-
102	392372.51	3330236.26	0.3	-
103	392296.97	3330224.41	0.3	-
104	392218.59	3330212.47	0.3	-
105	392156.47	3330203.45	0.3	-
106	392147.89	3330202.28	0.3	-
107	392151.64	3330193.46	0.3	-
108	392152.87	3330190.57	0.3	-
109	392153.07	3330189.91	0.3	-
110	392157.01	3330178.29	0.3	-
111	392160.11	3330169.19	0.3	-
112	392162.39	3330162.49	0.3	-
113	392203.53	3330041.43	0.3	-
114	392249.82	3329909.97	0.3	-
115	392185.63	3329887.70	0.3	-
116	392157.57	3329878.09	0.3	-
117	392099.02	3329857.19	0.3	-
118	392065.63	3329846.19	0.3	-

119	392030.18	3329834.52	0.3	-
120	392018.11	3329830.55	0.3	-
121	391970.81	3329814.98	0.3	-
122	391956.11	3329810.70	0.3	-
123	391914.77	3329806.72	0.3	-
124	391915.01	3329805.68	0.3	-
125	391900.05	3329803.96	0.3	-
126	391878.22	3329801.94	0.3	-
127	391858.02	3329799.61	0.3	-
128	391800.99	3329789.32	0.3	-
129	391799.91	3329793.03	0.3	-
130	391799.87	3329793.20	0.3	-
131	391799.42	3329794.74	0.3	-
132	391799.38	3329794.90	0.3	-
133	391799.11	3329795.79	0.3	-
134	391784.97	3329790.88	0.3	-
135	391779.36	3329788.86	0.3	-
136	391792.61	3329762.01	0.3	-
137	391794.33	3329760.19	0.3	-
138	391807.84	3329745.92	0.3	-
139	391809.83	3329744.12	0.3	-

140	391810.84	3329744.05	0.3	-
141	391872.03	3329698.51	0.3	-
142	391877.27	3329705.10	0.3	-
143	391953.78	3329645.54	0.3	-
144	391960.13	3329651.39	0.3	-
145	392271.21	3329293.64	0.3	-
146	392343.32	3329211.39	0.3	-
147	392414.74	3329129.14	0.3	-
148	392632.98	3328879.26	0.3	-
149	392770.16	3328722.20	0.3	-
150	392922.51	3328568.79	0.3	-
151	392998.13	3328497.24	0.3	-
152	393075.20	3328424.52	0.3	-
153	393225.91	3328280.98	0.3	-
154	393635.24	3327904.40	0.3	-
155	393714.14	3327832.59	0.3	-
156	393794.83	3327759.06	0.3	-
157	394198.95	3327396.00	0.3	-
158	394281.58	3327324.82	0.3	-
159	394365.89	3327251.71	0.3	-
160	394448.47	3327176.72	0.3	-

161	394700.95	3326950.27	0.3	-
162	394863.19	3326808.66	0.3	-
163	394874.97	3326798.38	0.3	-
164	394974.93	3326918.29	0.3	-
165	394978.79	3326922.93	0.3	-
166	395030.66	3326985.15	0.3	-
167	395094.89	3327062.20	0.3	-
168	395156.39	3327138.26	0.3	-
169	395239.31	3327240.81	0.3	-
170	395248.41	3327252.06	0.3	-
171	395239.68	3327263.24	0.3	-
172	395120.46	3327396.96	0.3	-
173	394973.25	3327565.06	0.3	-
174	394957.09	3327588.09	0.3	-
175	394932.52	3327622.73	0.3	-
176	394925.97	3327630.17	0.3	-
177	394743.06	3327838.01	0.3	-
178	394722.48	3327861.39	0.3	-
179	394655.26	3327937.94	0.3	-
180	394571.34	3328034.42	0.3	-
181	394526.78	3328083.35	0.3	-



182	394504.91	3328100.33	0.3	-
183	394443.05	3328148.35	0.3	-
1	394157.91	3328461.37	0.3	-
3. Сведения о характерных точках части (частей) границы объекта				
Обозначение характерных точек части границы	Координаты, м		Метод определения координат и средняя квадратическая погрешность положения характерной точки (Mt), м	Описание обозначения точки
	X	Y		
1	2	3	4	5

ОПИСАНИЕ МЕСТОПОЛОЖЕНИЯ ГРАНИЦ ЗОНЫ ПРОМЫШЛЕННЫХ ОБЪЕКТОВ II, III КЛАССОВ ОПАСНОСТИ (ПЗ-301) (наименование объекта)						
Сведения о местоположении измененных (уточненных) границ объекта						
1. Система координат <u>МСК-38, зона 3</u>						
2. Сведения о характерных точках границ объекта						
Обозначение характерных точек границ	Существующие координаты, м		Измененные (уточненные) координаты, м		Метод определения координат и средняя квадратическая погрешность положения характерной точки (Mt), м	Описание обозначения точки
	X	Y	X	Y		
1	2	3	4	5	6	7
1			394157.91	3328461.37		
2			394167.55	3328470.42		
3			394178.17	3328479.67		
4			394170.68	3328491.45		
5			394133.52	3328549.86		
6			394013.21	3328738.91		
7			393992.06	3328772.15		
8			393985.87	3328781.41		
9			393979.29	3328790.38		
10			393972.33	3328799.06		
11			393970.93	3328800.72		
12			393915.29	3328876.14		
13			393843.62	3328958.82		
14			393787.23	3329027.87		
15			393749.45	3329096.81		
16			393731.10	3329126.61		
17			393702.65	3329172.83		
18			393672.73	3329227.82		
19			393642.04	3329284.20		
20			393611.14	3329341.00		
21			393608.99	3329344.95		
22			393607.38	3329347.92		
23			393600.46	3329360.65		
24			393596.77	3329366.97		
25			393582.63	3329391.27		
26			393581.30	3329393.54		
27			393461.91	3329598.61		
28			393455.58	3329609.48		
29			393362.71	3329761.23		

30		393348.44	3329782.41
31		393265.95	3329861.21
32		393262.46	3329863.68
33		393233.63	3329884.13
34		393200.85	3329918.40
35		393173.48	3329946.63
36		393163.97	3329959.34
37		393157.83	3329979.58
38		393156.50	3329983.98
39		393144.76	3330034.36
40		393144.19	3330036.85
41		393132.71	3330086.11
42		393121.44	3330134.52
43		393121.14	3330135.79
44		393115.86	3330158.43
45		393081.21	3330194.54
46		393046.55	3330230.64
47		393036.05	3330241.57
48		393017.05	3330261.38
49		393010.40	3330268.30
50		392992.37	3330253.33
51		392980.78	3330242.15
52		392920.68	3330192.27
53		392858.65	3330251.10
54		392859.00	3330251.10
55		392865.24	3330256.66
56		392871.57	3330279.76
57		392861.80	3330280.42
58		392848.67	3330277.88
59		392847.12	3330285.93
60		392846.92	3330286.93
61		392846.60	3330287.72
62		392855.32	3330289.64
63		392854.24	3330294.12
64		392845.51	3330292.14
65		392844.05	3330299.35
66		392842.74	3330305.86
67		392840.12	3330318.44
68		392837.65	3330331.58
69		392796.33	3330321.03
70		392790.15	3330319.40
71		392795.12	3330309.46
72		392801.63	3330296.45
73		392804.25	3330291.22
74		392804.97	3330278.95
75		392804.24	3330278.78
76		392805.11	3330274.79
77		392805.26	3330274.01
78		392807.08	3330242.60
79		392779.96	3330238.13
80		392749.55	3330204.39
81		392719.65	3330209.16
82		392711.25	3330210.50

83		392700.02	3330206.49
84		392669.76	3330195.71
85		392663.33	3330193.42
86		392649.54	3330188.51
87		392626.08	3330212.46
88		392618.89	3330210.21
89		392610.57	3330232.87
90		392606.37	3330234.77
91		392605.72	3330236.52
92		392602.00	3330255.76
93		392601.82	3330256.70
94		392598.30	3330268.80
95		392596.49	3330277.58
96		392583.42	3330274.90
97		392517.04	3330261.30
98		392513.71	3330260.73
99		392505.91	3330259.38
100		392445.42	3330248.90
101		392384.02	3330238.26
102		392372.51	3330236.26
103		392296.97	3330224.41
104		392218.59	3330212.47
105		392156.47	3330203.45
106		392147.89	3330202.28
107		392151.64	3330193.46
108		392152.87	3330190.57
109		392153.07	3330189.91
110		392157.01	3330178.29
111		392160.11	3330169.19
112		392162.39	3330162.49
113		392203.53	3330041.43
114		392249.82	3329909.97
115		392185.63	3329887.70
116		392157.57	3329878.09
117		392099.02	3329857.19
118		392065.63	3329846.19
119		392030.18	3329834.52
120		392018.11	3329830.55
121		391970.81	3329814.98
122		391956.11	3329810.70
123		391914.77	3329806.72
124		391915.01	3329805.68
125		391900.05	3329803.96
126		391878.22	3329801.94
127		391858.02	3329799.61
128		391800.99	3329789.32
129		391799.91	3329793.03
130		391799.87	3329793.20
131		391799.42	3329794.74
132		391799.38	3329794.90
133		391799.11	3329795.79
134		391784.97	3329790.88
135		391779.36	3329788.86

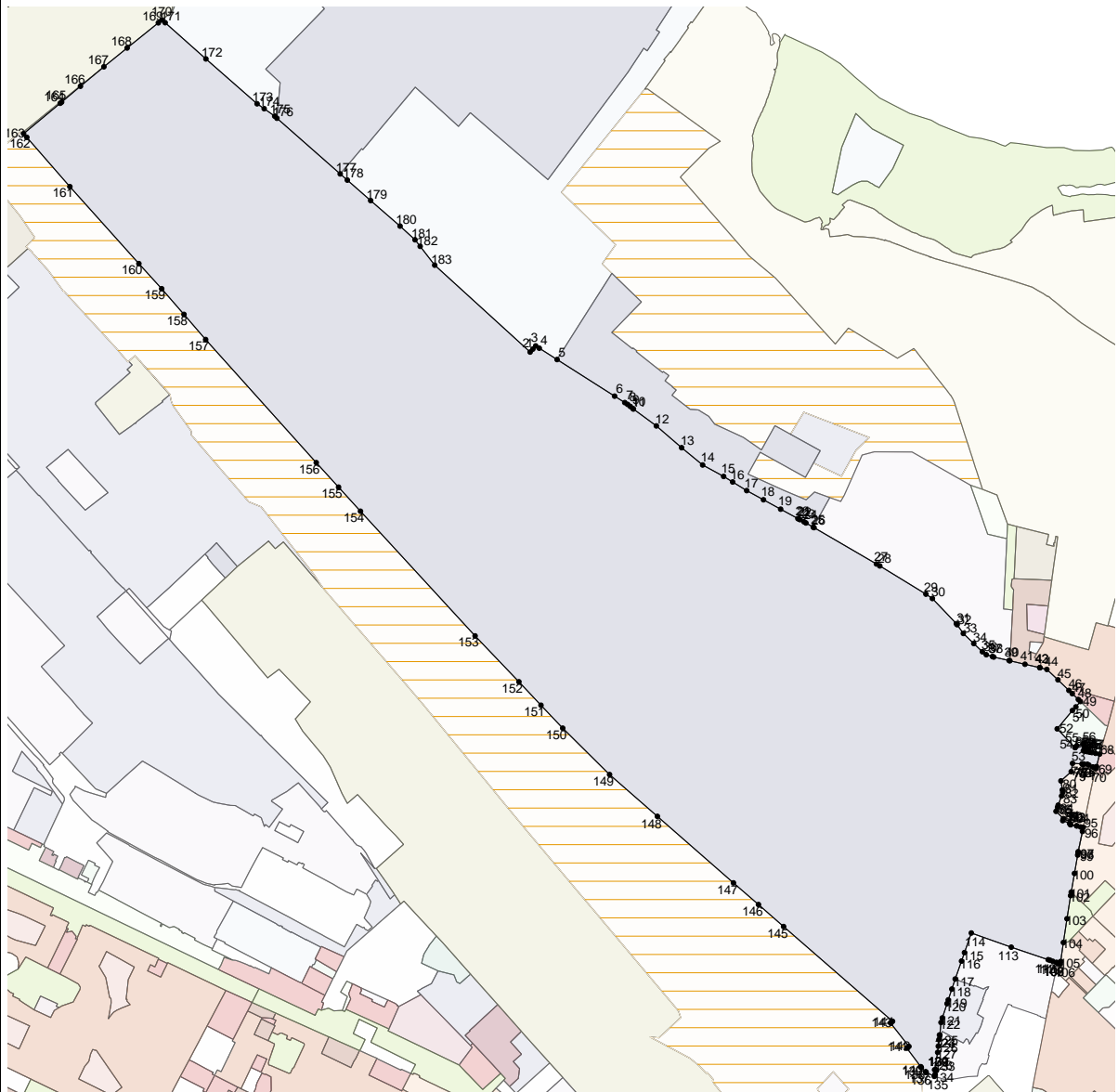
136		391792.61	3329762.01
137		391794.33	3329760.19
138		391807.84	3329745.92
139		391809.83	3329744.12
140		391810.84	3329744.05
141		391872.03	3329698.51
142		391877.27	3329705.10
143		391953.78	3329645.54
144		391960.13	3329651.39
145		392271.21	3329293.64
146		392343.32	3329211.39
147		392414.74	3329129.14
148		392632.98	3328879.26
149		392770.16	3328722.20
150		392922.51	3328568.79
151		392998.13	3328497.24
152		393075.20	3328424.52
153		393225.91	3328280.98
154		393635.24	3327904.40
155		393714.14	3327832.59
156		393794.83	3327759.06
157		394198.95	3327396.00
158		394281.58	3327324.82
159		394365.89	3327251.71
160		394448.47	3327176.72
161		394700.95	3326950.27
162		394863.19	3326808.66
163		394874.97	3326798.38
164		394974.93	3326918.29
165		394978.79	3326922.93
166		395030.66	3326985.15
167		395094.89	3327062.20
168		395156.39	3327138.26
169		395239.31	3327240.81
170		395248.41	3327252.06
171		395239.68	3327263.24
172		395120.46	3327396.96
173		394973.25	3327565.06
174		394957.09	3327588.09
175		394932.52	3327622.73
176		394925.97	3327630.17
177		394743.06	3327838.01
178		394722.48	3327861.39
179		394655.26	3327937.94
180		394571.34	3328034.42
181		394526.78	3328083.35
182		394504.91	3328100.33
183		394443.05	3328148.35
1		394157.91	3328461.37

3. Сведения о характерных точках части (частей) границы объекта

Обозначение характерных точек части границ	Существующие координаты, м		Измененные (уточненные) координаты, м		Метод определения координат и средняя квадратическая погрешность положения характерной точки (Mt), м	Описание обозначения точки
	X	Y	X	Y		
1	2	3	4	5	6	7

ОПИСАНИЕ МЕСТОПОЛОЖЕНИЯ ГРАНИЦ  
ЗОНЫ ПРОМЫШЛЕННЫХ ОБЪЕКТОВ II, III КЛАССОВ ОПАСНОСТИ (ПЗ-301)  
(наименование объекта)

План границ объекта



Масштаб 1: 10000

Используемые условные знаки и обозначения:

Подпись \_\_\_\_\_ Дата " \_ " \_\_\_\_\_ г.

Место для оттиска печати (при наличии) лица, составившего описание местоположения границ объекта

Лист N 128

ОПИСАНИЕ МЕСТОПОЛОЖЕНИЯ ГРАНИЦ  
ЗОНЫ ПРОМЫШЛЕННЫХ ОБЪЕКТОВ IV, V КЛАССОВ ОПАСНОСТИ (ПЗ-302)  
 (наименование объекта местоположение границ, которого описано  
 (далее - объект)

Сведения об объекте

N п/п	Характеристики объекта	Описание характеристик
1	2	3
1	Местоположение объекта	Российская Федерация, Иркутская область, город Иркутск
2	Площадь объекта +/- величина погрешности определения площади (P +/- Дельта P)	35274+/- 0
3	Иные характеристики объекта	ПЭ Л-04-13



**ОПИСАНИЕ МЕСТОПОЛОЖЕНИЯ ГРАНИЦ  
ЗОНЫ ПРОМЫШЛЕННЫХ ОБЪЕКТОВ IV, V КЛАССОВ ОПАСНОСТИ (ПЗ-302)  
(наименование объекта)**

Сведения о местоположении границ объекта

1. Система координат МСК-38, зона 3

2. Сведения о характерных точках границ объекта

Обозначение характерных точек границ	Координаты, м		Метод определения координат и средняя квадратическая погрешность положения характерной точки (Mt), м	Описание обозначения точки
	X	Y		
1	2	3	4	5
1	391968.66	3330155.43	0.3	Деревянный колышек
2	391852.20	3330132.77	0.3	Деревянный колышек
3	391849.01	3330132.15	0.3	Деревянный колышек
4	391776.93	3330118.12	0.3	Деревянный колышек
5	391768.59	3330116.49	0.3	Деревянный колышек
6	391774.02	3330101.41	0.3	Деревянный колышек
7	391783.04	3330076.45	0.3	Деревянный колышек
8	391785.48	3330060.46	0.3	Деревянный колышек
9	391785.27	3330055.47	0.3	Деревянный колышек
10	391777.43	3330055.66	0.3	Деревянный колышек
11	391771.04	3330055.73	0.3	Деревянный колышек

12	391687.62	3330056.50	0.3	Деревянный колышек
13	391663.63	3330056.60	0.3	Деревянный колышек
14	391643.09	3330055.73	0.3	Деревянный колышек
15	391613.65	3330053.54	0.3	Деревянный колышек
16	391580.31	3330054.60	0.3	Деревянный колышек
17	391580.25	3330052.90	0.3	Деревянный колышек
18	391580.20	3330051.30	0.3	Деревянный колышек
19	391580.15	3330049.61	0.3	Деревянный колышек
20	391614.02	3330048.55	0.3	Деревянный колышек
21	391643.30	3330050.73	0.3	Деревянный колышек
22	391663.60	3330051.60	0.3	Деревянный колышек
23	391687.57	3330051.50	0.3	Деревянный колышек
24	391719.53	3330051.25	0.3	Деревянный колышек
25	391724.44	3330051.29	0.3	Деревянный колышек
26	391770.92	3330050.74	0.3	Деревянный колышек
27	391777.32	3330050.66	0.3	Деревянный колышек
28	391785.04	3330050.50	0.3	Деревянный колышек
29	391783.43	3330013.51	0.3	Деревянный колышек
30	391782.81	3329999.48	0.3	Деревянный колышек

31	391782.78	3329998.82	0.3	Деревянный колышек
32	391781.47	3329969.15	0.3	Деревянный колышек
33	391781.38	3329966.90	0.3	Деревянный колышек
34	391781.28	3329964.84	0.3	Деревянный колышек
35	391780.31	3329942.67	0.3	Деревянный колышек
36	391779.78	3329930.62	0.3	Деревянный колышек
37	391782.91	3329931.02	0.3	Деревянный колышек
38	391797.06	3329932.85	0.3	Деревянный колышек
39	391810.29	3329937.81	0.3	Деревянный колышек
40	391820.99	3329945.61	0.3	Деревянный колышек
41	391818.58	3329952.88	0.3	Деревянный колышек
42	391819.69	3329953.26	0.3	Деревянный колышек
43	391818.91	3329956.80	0.3	Деревянный колышек
44	391821.05	3329957.59	0.3	Деревянный колышек
45	391819.99	3329960.08	0.3	Деревянный колышек
46	391828.60	3329962.96	0.3	Деревянный колышек
47	391847.99	3329968.63	0.3	Деревянный колышек
48	391848.91	3329966.33	0.3	Деревянный колышек
49	391849.35	3329965.43	0.3	Деревянный колышек

50	391855.76	3329967.56	0.3	Деревянный колышек
51	391864.24	3329970.15	0.3	Деревянный колышек
52	391917.87	3329988.06	0.3	Деревянный колышек
53	391917.54	3329990.45	0.3	Деревянный колышек
54	391921.18	3329991.29	0.3	Деревянный колышек
55	391928.09	3329994.05	0.3	Деревянный колышек
56	391939.75	3329998.05	0.3	Деревянный колышек
57	391948.68	3330001.92	0.3	Деревянный колышек
58	391948.99	3330002.06	0.3	Деревянный колышек
59	391958.11	3330006.02	0.3	Деревянный колышек
60	392011.45	3330029.17	0.3	Деревянный колышек
61	392015.95	3330031.12	0.3	Деревянный колышек
62	392016.22	3330031.25	0.3	Деревянный колышек
63	392013.98	3330037.99	0.3	Деревянный колышек
64	392012.35	3330042.92	0.3	Деревянный колышек
65	392012.04	3330042.82	0.3	Деревянный колышек
66	392011.36	3330042.59	0.3	Деревянный колышек
67	392010.83	3330042.42	0.3	Деревянный колышек
68	392009.60	3330042.13	0.3	Деревянный колышек

69	392009.20	3330043.33	0.3	Деревянный колышек
70	391985.97	3330112.04	0.3	Деревянный колышек
71	391980.48	3330128.27	0.3	Деревянный колышек
72	391979.03	3330127.80	0.3	Деревянный колышек
73	391976.86	3330134.43	0.3	Деревянный колышек
74	391976.02	3330136.98	0.3	Деревянный колышек
75	391974.96	3330136.68	0.3	Деревянный колышек
76	391974.83	3330137.06	0.3	Деревянный колышек
77	391969.25	3330153.58	0.3	Деревянный колышек
1	391968.66	3330155.43	0.3	Деревянный колышек
<b>3. Сведения о характерных точках части (частей) границы объекта</b>				
Обозначение характерных точек части границы	Координаты, м		Метод определения координат и средняя квадратическая погрешность положения характерной точки (Mt), м	Описание обозначения точки
	X	Y		
1	2	3	4	5

**ОПИСАНИЕ МЕСТОПОЛОЖЕНИЯ ГРАНИЦ  
 ЗОНЫ ПРОМЫШЛЕННЫХ ОБЪЕКТОВ IV, V КЛАССОВ ОПАСНОСТИ (ПЗ-302)  
 (наименование объекта)**

Сведения о местоположении измененных (уточненных) границ объекта

1. Система координат МСК-38, зона 3

2. Сведения о характерных точках границ объекта

Обозначение характерных точек границ	Существующие координаты, м		Измененные (уточненные) координаты, м		Метод определения координат и средняя квадратическая погрешность положения характерной точки (Mt), м	Описание обозначения точки
	X	Y	X	Y		
1	2	3	4	5	6	7
1			391968.66	3330155.43		
2			391852.20	3330132.77		
3			391849.01	3330132.15		
4			391776.93	3330118.12		
5			391768.59	3330116.49		
6			391774.02	3330101.41		
7			391783.04	3330076.45		
8			391785.48	3330060.46		
9			391785.27	3330055.47		
10			391777.43	3330055.66		
11			391771.04	3330055.73		
12			391687.62	3330056.50		
13			391663.63	3330056.60		
14			391643.09	3330055.73		
15			391613.65	3330053.54		
16			391580.31	3330054.60		
17			391580.25	3330052.90		
18			391580.20	3330051.30		
19			391580.15	3330049.61		
20			391614.02	3330048.55		
21			391643.30	3330050.73		
22			391663.60	3330051.60		
23			391687.57	3330051.50		
24			391719.53	3330051.25		
25			391724.44	3330051.29		
26			391770.92	3330050.74		
27			391777.32	3330050.66		
28			391785.04	3330050.50		
29			391783.43	3330013.51		

30		391782.81	3329999.48
31		391782.78	3329998.82
32		391781.47	3329969.15
33		391781.38	3329966.90
34		391781.28	3329964.84
35		391780.31	3329942.67
36		391779.78	3329930.62
37		391782.91	3329931.02
38		391797.06	3329932.85
39		391810.29	3329937.81
40		391820.99	3329945.61
41		391818.58	3329952.88
42		391819.69	3329953.26
43		391818.91	3329956.80
44		391821.05	3329957.59
45		391819.99	3329960.08
46		391828.60	3329962.96
47		391847.99	3329968.63
48		391848.91	3329966.33
49		391849.35	3329965.43
50		391855.76	3329967.56
51		391864.24	3329970.15
52		391917.87	3329988.06
53		391917.54	3329990.45
54		391921.18	3329991.29
55		391928.09	3329994.05
56		391939.75	3329998.05
57		391948.68	3330001.92
58		391948.99	3330002.06
59		391958.11	3330006.02
60		392011.45	3330029.17
61		392015.95	3330031.12
62		392016.22	3330031.25
63		392013.98	3330037.99
64		392012.35	3330042.92
65		392012.04	3330042.82
66		392011.36	3330042.59
67		392010.83	3330042.42
68		392009.60	3330042.13
69		392009.20	3330043.33
70		391985.97	3330112.04
71		391980.48	3330128.27
72		391979.03	3330127.80
73		391976.86	3330134.43
74		391976.02	3330136.98
75		391974.96	3330136.68
76		391974.83	3330137.06
77		391969.25	3330153.58
1		391968.66	3330155.43

3. Сведения о характерных точках части (частей) границы объекта

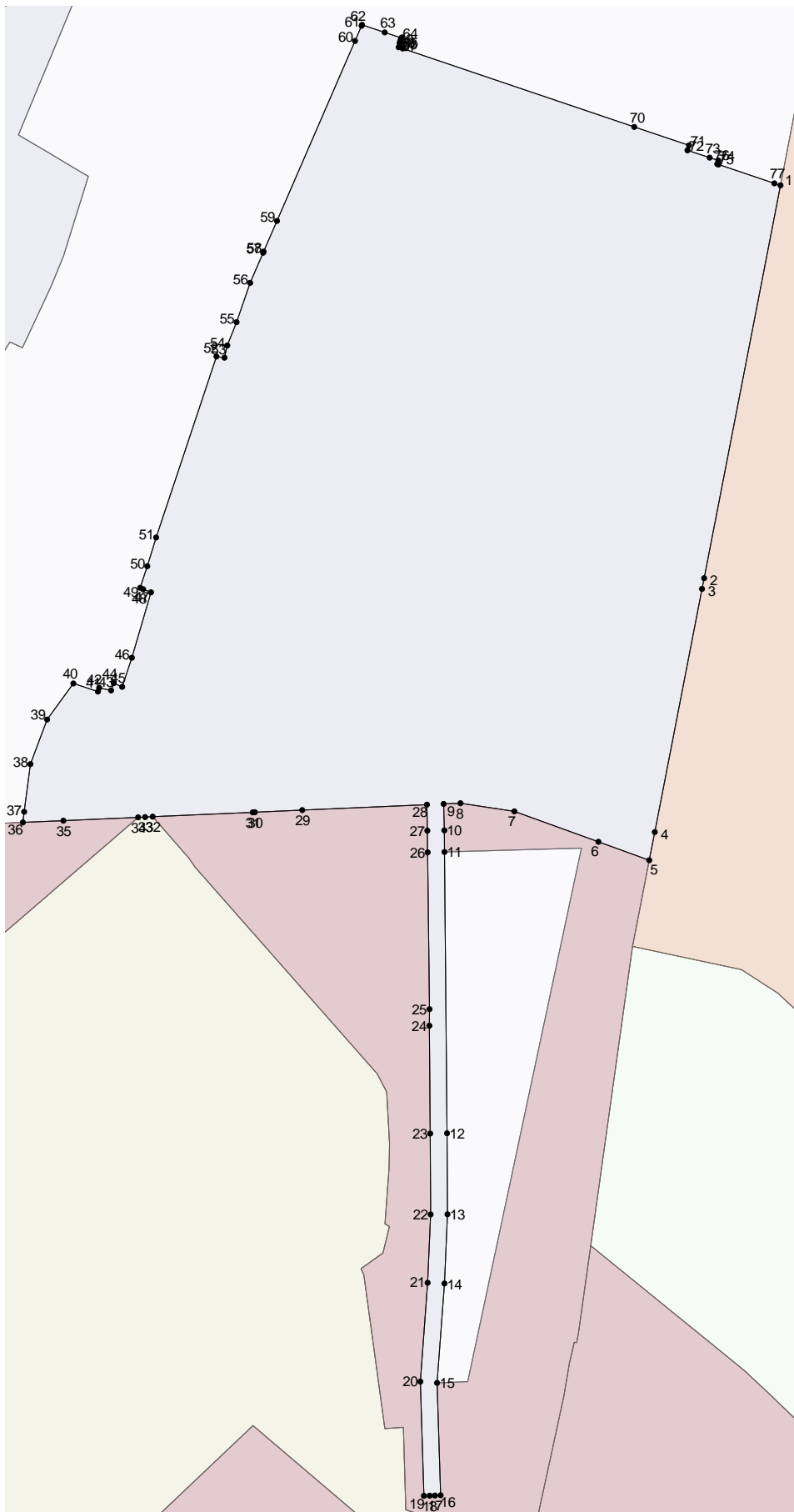
Обозначение характерных точек части границ	Существующие координаты, м		Измененные (уточненные) координаты, м		Метод определения координат и средняя квадратическая погрешность положения характерной точки (Mt), м	Описание обозначения точки
	X	Y	X	Y		
1	2	3	4	5	6	7



ОПИСАНИЕ МЕСТОПОЛОЖЕНИЯ ГРАНИЦ  
ЗОНЫ ПРОМЫШЛЕННЫХ ОБЪЕКТОВ IV, V КЛАССОВ ОПАСНОСТИ (ПЗ-302)  
(наименование объекта)

---

План границ объекта



Масштаб 1: 1000

Используемые условные знаки и обозначения:

Подпись \_\_\_\_\_ Дата " \_\_ " \_\_\_\_\_ г.

Место для оттиска печати (при наличии) лица, составившего описание местоположения границ объекта

Лист N 139

ОПИСАНИЕ МЕСТОПОЛОЖЕНИЯ ГРАНИЦ  
ЗОНЫ РАЗМЕЩЕНИЯ КОММУНАЛЬНЫХ И СКЛАДСКИХ ОБЪЕКТОВ (ПЗ-303)  
 (наименование объекта местоположение границ, которого описано  
 (далее - объект)  
 \_\_\_\_\_

Сведения об объекте

N п/п	Характеристики объекта	Описание характеристик
1	2	3
1	Местоположение объекта	Российская Федерация, Иркутская область, город Иркутск
2	Площадь объекта +/- величина погрешности определения площади (Р +/- Дельта Р)	3708+/- 0
3	Иные характеристики объекта	ПЭ Л-04-13

**ОПИСАНИЕ МЕСТОПОЛОЖЕНИЯ ГРАНИЦ  
ЗОНЫ РАЗМЕЩЕНИЯ КОММУНАЛЬНЫХ И СКЛАДСКИХ ОБЪЕКТОВ (ПЗ-303)  
(наименование объекта)**

Сведения о местоположении границ объекта

1. Система координат МСК-38, зона 3

2. Сведения о характерных точках границ объекта

Обозначение характерных точек границ	Координаты, м		Метод определения координат и средняя квадратическая погрешность положения характерной точки (Mt), м	Описание обозначения точки
	X	Y		
1	2	3	4	5
1	391771.04	3330055.73	0.3	-
2	391772.17	3330096.36	0.3	-
3	391614.00	3330062.63	0.3	-
4	391613.65	3330053.54	0.3	-
5	391643.09	3330055.73	0.3	-
6	391663.63	3330056.60	0.3	-
7	391687.62	3330056.50	0.3	-
1	391771.04	3330055.73	0.3	-

3. Сведения о характерных точках части (частей) границы объекта

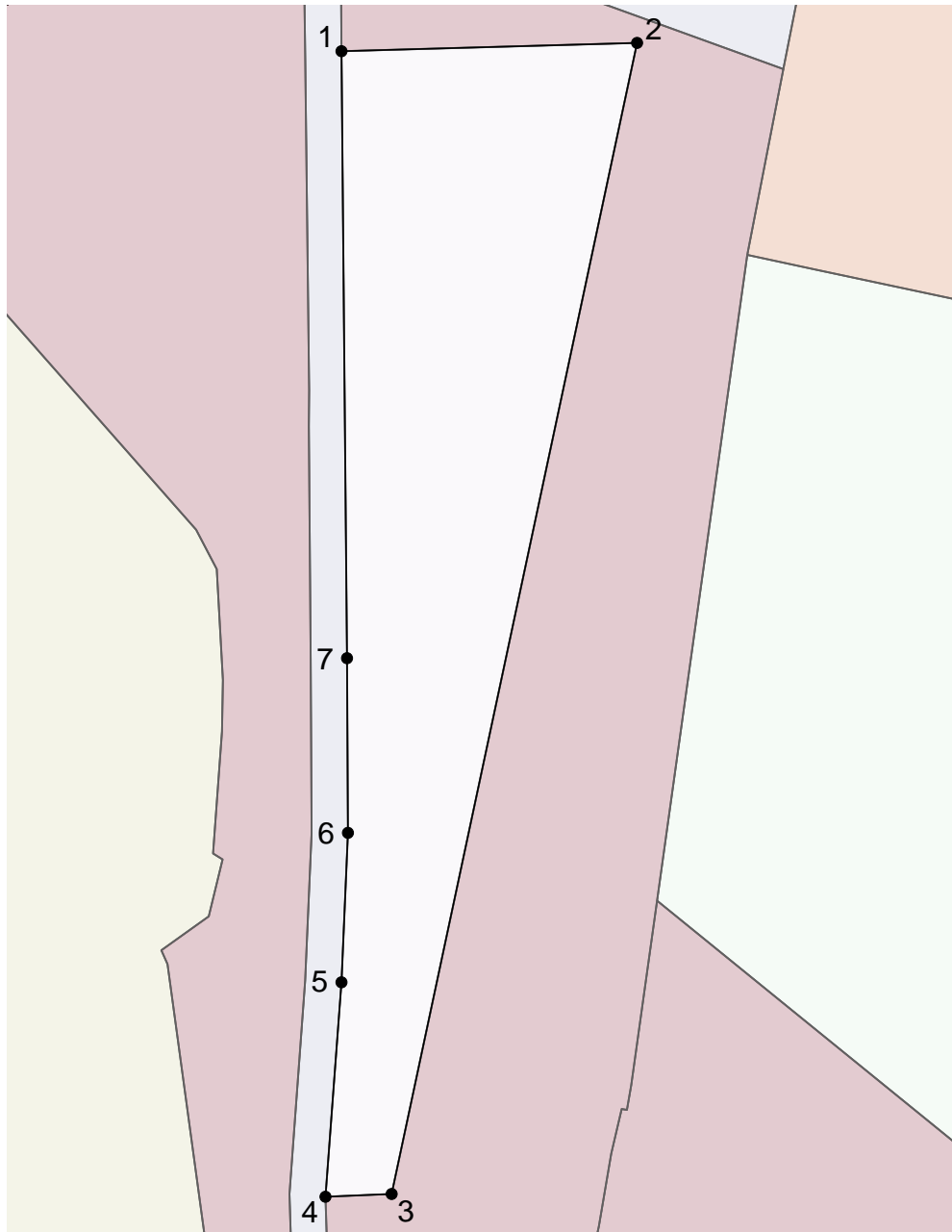
Обозначение характерных точек части границы	Координаты, м		Метод определения координат и средняя квадратическая погрешность положения характерной точки (Mt), м	Описание обозначения точки
	X	Y		
1	2	3	4	5

--	--	--	--	--

ОПИСАНИЕ МЕСТОПОЛОЖЕНИЯ ГРАНИЦ ЗОНЫ РАЗМЕЩЕНИЯ КОММУНАЛЬНЫХ И СКЛАДСКИХ ОБЪЕКТОВ (ПЗ-303) (наименование объекта)						
Сведения о местоположении измененных (уточненных) границ объекта						
1. Система координат <u>МСК-38, зона 3</u>						
2. Сведения о характерных точках границ объекта						
Обозначение характерных точек границ	Существующие координаты, м		Измененные (уточненные) координаты, м		Метод определения координат и средняя квадратическая погрешность положения характерной точки (Mt), м	Описание обозначения точки
	X	Y	X	Y		
1	2	3	4	5	6	7
1			391771.04	3330055.73		
2			391772.17	3330096.36		
3			391614.00	3330062.63		
4			391613.65	3330053.54		
5			391643.09	3330055.73		
6			391663.63	3330056.60		
7			391687.62	3330056.50		
1			391771.04	3330055.73		
3. Сведения о характерных точках части (частей) границы объекта						
Обозначение характерных точек части границ	Существующие координаты, м		Измененные (уточненные) координаты, м		Метод определения координат и средняя квадратическая погрешность положения характерной точки (Mt), м	Описание обозначения точки
	X	Y	X	Y		
1	2	3	4	5	6	7

ОПИСАНИЕ МЕСТОПОЛОЖЕНИЯ ГРАНИЦ  
ЗОНЫ РАЗМЕЩЕНИЯ КОММУНАЛЬНЫХ И СКЛАДСКИХ ОБЪЕКТОВ (ПЗ-303)  
(наименование объекта)

План границ объекта

Масштаб 1: 1000

Используемые условные знаки и обозначения:

Подпись \_\_\_\_\_ Дата " \_ " \_\_\_\_\_ г.

Место для оттиска печати (при наличии) лица, составившего описание местоположения границ объекта

Лист N 144

ОПИСАНИЕ МЕСТОПОЛОЖЕНИЯ ГРАНИЦ  
ЗОНЫ РАЗМЕЩЕНИЯ ОБЪЕКТОВ ВНЕШНЕГО ТРАНСПОРТА (ПЗ-306)  
 (наименование объекта местоположение границ, которого описано  
 (далее - объект)

Сведения об объекте

N п/п	Характеристики объекта	Описание характеристик
1	2	3
1	Местоположение объекта	Российская Федерация, Иркутская область, город Иркутск
2	Площадь объекта +/- величина погрешности определения площади (P +/- Дельта P)	14039+/- 0
3	Иные характеристики объекта	ПЭ Л-04-13



**ОПИСАНИЕ МЕСТОПОЛОЖЕНИЯ ГРАНИЦ  
ЗОНЫ РАЗМЕЩЕНИЯ ОБЪЕКТОВ ВНЕШНЕГО ТРАНСПОРТА (ПЗ-306)  
(наименование объекта)**

Сведения о местоположении границ объекта

1. Система координат МСК-38, зона 3

2. Сведения о характерных точках границ объекта

Обозначение характерных точек границ	Координаты, м		Метод определения координат и средняя квадратическая погрешность положения характерной точки (Mt), м	Описание обозначения точки
	X	Y		
1	2	3	4	5
1	390604.49	3330704.52	0.3	-
2	390591.21	3330688.75	0.3	-
3	390577.10	3330705.35	0.3	-
4	390561.22	3330690.86	0.3	-
5	390654.22	3330586.76	0.3	-
6	390617.96	3330553.65	0.3	-
7	390614.57	3330550.38	0.3	-
8	390606.79	3330543.28	0.3	-
9	390613.13	3330537.84	0.3	-
10	390608.97	3330533.08	0.3	-
11	390638.85	3330511.21	0.3	-
12	390726.30	3330587.43	0.3	-
13	390733.70	3330595.36	0.3	-
14	390727.72	3330601.17	0.3	-
15	390709.09	3330620.78	0.3	-
16	390699.88	3330629.95	0.3	-
17	390695.04	3330634.77	0.3	-

18	390692.82	3330636.99	0.3	-
19	390692.27	3330637.58	0.3	-
20	390692.38	3330637.71	0.3	-
21	390689.74	3330640.34	0.3	-
22	390686.86	3330643.72	0.3	-
23	390687.29	3330644.36	0.3	-
24	390682.89	3330648.96	0.3	-
25	390679.12	3330652.74	0.3	-
26	390675.36	3330656.37	0.3	-
27	390670.99	3330661.15	0.3	-
28	390667.28	3330665.26	0.3	-
29	390658.98	3330673.40	0.3	-
30	390657.26	3330675.09	0.3	-
31	390653.65	3330678.77	0.3	-
32	390650.21	3330682.19	0.3	-
33	390644.77	3330687.49	0.3	-
34	390648.63	3330691.44	0.3	-
35	390624.92	3330716.71	0.3	-
36	390620.38	3330721.57	0.3	-
37	390613.04	3330714.56	0.3	-
1	390604.49	3330704.52	0.3	-

3. Сведения о характерных точках части (частей) границы объекта

Обозначение характерных точек части границы	Координаты, м		Метод определения координат и средняя квадратическая погрешность положения характерной точки (Mt), м	Описание обозначения точки
	X	Y		
1	2	3	4	5

ОПИСАНИЕ МЕСТОПОЛОЖЕНИЯ ГРАНИЦ ЗОНЫ РАЗМЕЩЕНИЯ ОБЪЕКТОВ ВНЕШНЕГО ТРАНСПОРТА (ПЗ-306) (наименование объекта)						
Сведения о местоположении измененных (уточненных) границ объекта						
1. Система координат <u>МСК-38, зона 3</u>						
2. Сведения о характерных точках границ объекта						
Обозначение характерных точек границ	Существующие координаты, м		Измененные (уточненные) координаты, м		Метод определения координат и средняя квадратическая погрешность положения характерной точки (Mt), м	Описание обозначения точки
	X	Y	X	Y		
1	2	3	4	5	6	7
1			390604.49	3330704.52		
2			390591.21	3330688.75		
3			390577.10	3330705.35		
4			390561.22	3330690.86		
5			390654.22	3330586.76		
6			390617.96	3330553.65		
7			390614.57	3330550.38		
8			390606.79	3330543.28		
9			390613.13	3330537.84		
10			390608.97	3330533.08		
11			390638.85	3330511.21		
12			390726.30	3330587.43		
13			390733.70	3330595.36		
14			390727.72	3330601.17		
15			390709.09	3330620.78		
16			390699.88	3330629.95		
17			390695.04	3330634.77		
18			390692.82	3330636.99		
19			390692.27	3330637.58		
20			390692.38	3330637.71		
21			390689.74	3330640.34		
22			390686.86	3330643.72		
23			390687.29	3330644.36		
24			390682.89	3330648.96		
25			390679.12	3330652.74		
26			390675.36	3330656.37		
27			390670.99	3330661.15		
28			390667.28	3330665.26		
29			390658.98	3330673.40		

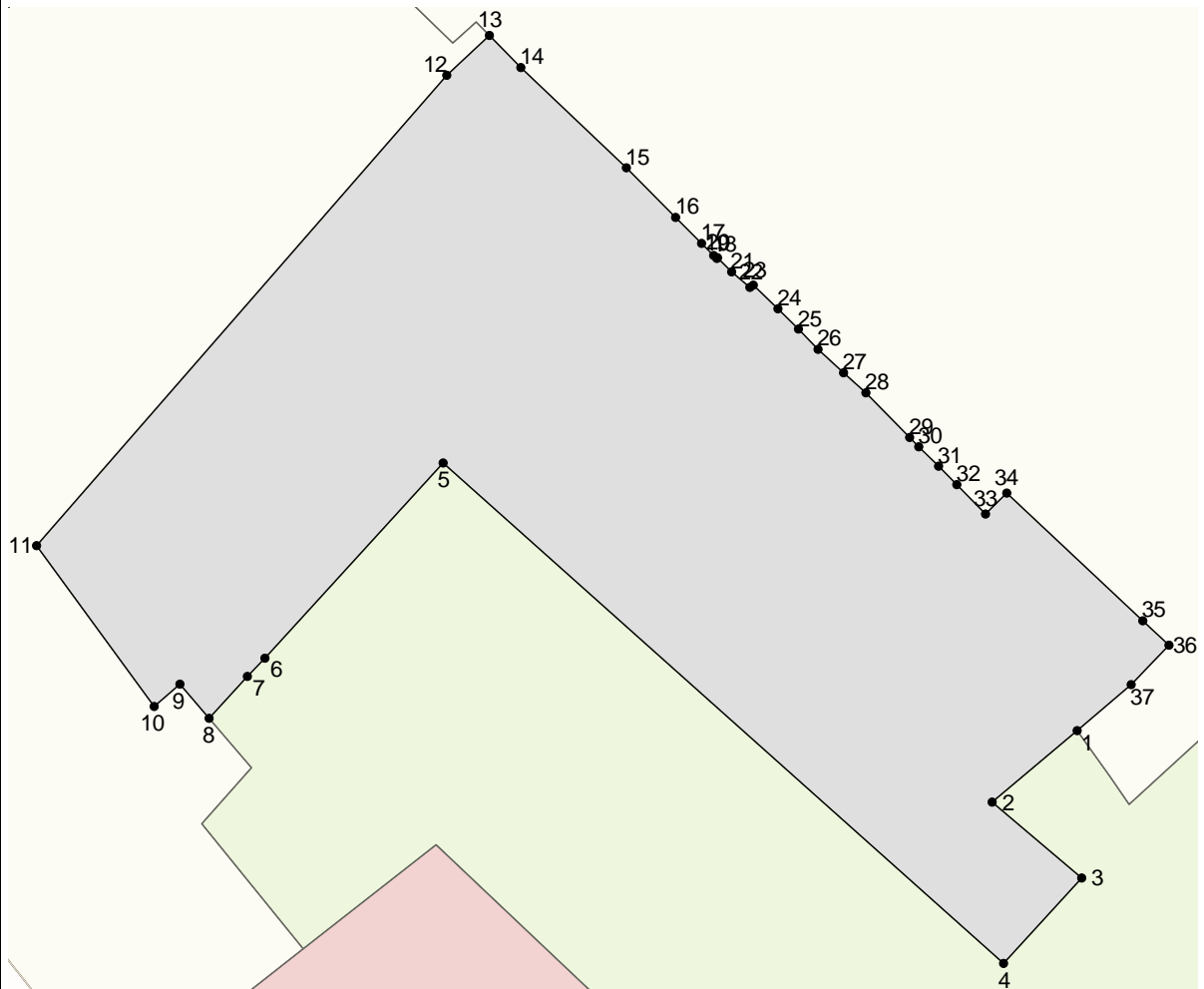
30			390657.26	3330675.09		
31			390653.65	3330678.77		
32			390650.21	3330682.19		
33			390644.77	3330687.49		
34			390648.63	3330691.44		
35			390624.92	3330716.71		
36			390620.38	3330721.57		
37			390613.04	3330714.56		
1			390604.49	3330704.52		

3. Сведения о характерных точках части (частей) границы объекта

Обозначение характерных точек части границ	Существующие координаты, м		Измененные (уточненные) координаты, м		Метод определения координат и средняя квадратическая погрешность положения характерной точки (Mt), м	Описание обозначения точки
	X	Y	X	Y		
1	2	3	4	5	6	7

ОПИСАНИЕ МЕСТОПОЛОЖЕНИЯ ГРАНИЦ  
ЗОНЫ РАЗМЕЩЕНИЯ ОБЪЕКТОВ ВНЕШНЕГО ТРАНСПОРТА (ПЗ-306)  
(наименование объекта)

План границ объекта

Масштаб 1: 1000

Используемые условные знаки и обозначения:

Подпись \_\_\_\_\_ Дата "\_\_\_" \_\_\_\_\_ г.

Место для оттиска печати (при наличии) лица, составившего описание местоположения границ объекта

ОПИСАНИЕ МЕСТОПОЛОЖЕНИЯ ГРАНИЦ ЗОНЫ ПАРКОВ, СКВЕРОВ, БУЛЬВАРОВ (РЗ-502) (наименование объекта местоположение границ, которого описано (далее - объект)		
Сведения об объекте		
N п/п	Характеристики объекта	Описание характеристик
1	2	3
1	Местоположение объекта	Российская Федерация, Иркутская область, город Иркутск
2	Площадь объекта +/- величина погрешности определения площади (Р +/- Дельта Р)	11518+/- 0
3	Иные характеристики объекта	ПЭ Л-04-13

ОПИСАНИЕ МЕСТОПОЛОЖЕНИЯ ГРАНИЦ ЗОНЫ ПАРКОВ, СКВЕРОВ, БУЛЬВАРОВ (РЗ-502) (наименование объекта)				
Сведения о местоположении границ объекта				
1. Система координат <u>МСК-38, зона 3</u>				
2. Сведения о характерных точках границ объекта				
Обозначение характерных точек границ	Координаты, м		Метод определения координат и средняя квадратическая погрешность положения характерной точки (Mt), м	Описание обозначения точки
	X	Y		
1	2	3	4	5
1	390604.49	3330704.52	0.3	-
2	390595.89	3330710.64	0.3	-
3	390590.76	3330714.17	0.3	-
4	390604.97	3330729.65	0.3	-
5	390604.98	3330729.84	0.3	-
6	390589.01	3330744.98	0.3	-
7	390593.68	3330750.16	0.3	-
8	390593.53	3330750.32	0.3	-
9	390583.67	3330760.86	0.3	-
10	390578.58	3330766.35	0.3	-
11	390573.30	3330760.63	0.3	-
12	390566.99	3330766.71	0.3	-
13	390546.89	3330700.88	0.3	-
14	390546.79	3330700.57	0.3	-
15	390527.94	3330643.84	0.3	-
16	390583.28	3330585.42	0.3	-
17	390563.92	3330560.76	0.3	-

18	390587.20	3330541.93	0.3	-
19	390597.61	3330551.17	0.3	-
20	390606.79	3330543.28	0.3	-
21	390614.57	3330550.38	0.3	-
22	390617.96	3330553.65	0.3	-
23	390654.22	3330586.76	0.3	-
24	390561.22	3330690.86	0.3	-
25	390577.10	3330705.35	0.3	-
26	390591.21	3330688.75	0.3	-
1	390604.49	3330704.52	0.3	-
3. Сведения о характерных точках части (частей) границы объекта				
Обозначение характерных точек части границы	Координаты, м		Метод определения координат и средняя квадратическая погрешность положения характерной точки (Mt), м	Описание обозначения точки
	X	Y		
1	2	3	4	5

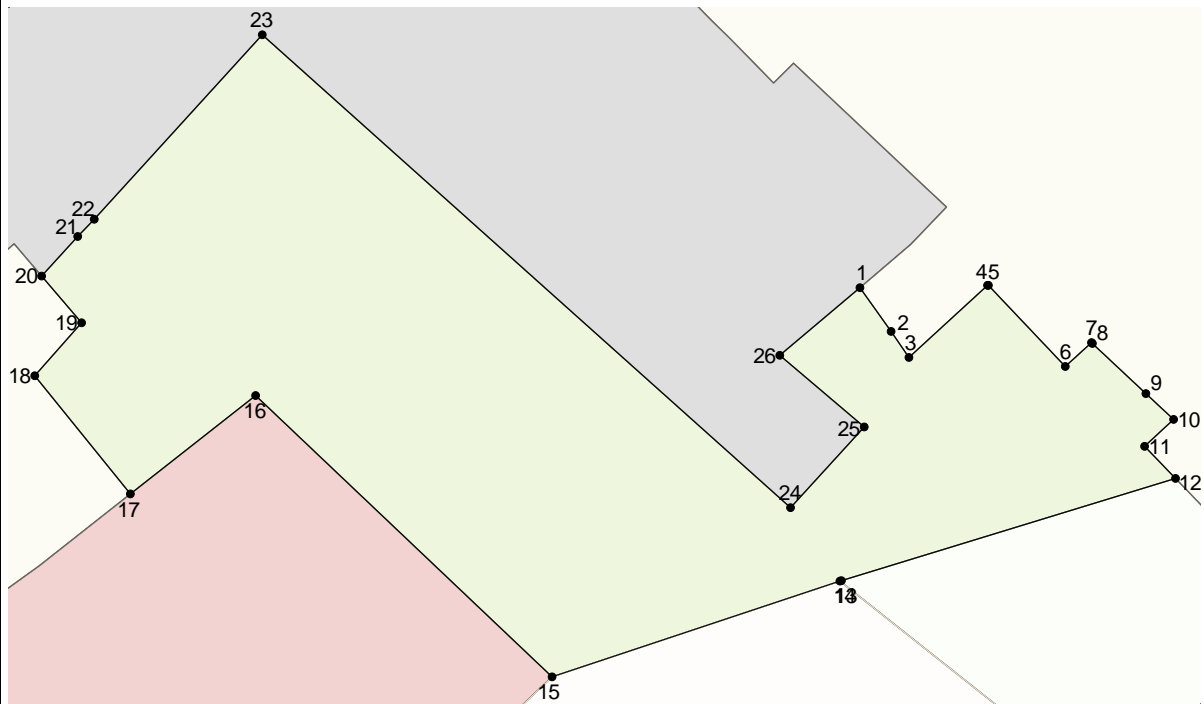


ОПИСАНИЕ МЕСТОПОЛОЖЕНИЯ ГРАНИЦ ЗОНЫ ПАРКОВ, СКВЕРОВ, БУЛЬВАРОВ (РЗ-502) (наименование объекта)						
Сведения о местоположении измененных (уточненных) границ объекта						
1. Система координат <u>МСК-38, зона 3</u>						
2. Сведения о характерных точках границ объекта						
Обозначение характерных точек границ	Существующие координаты, м		Измененные (уточненные) координаты, м		Метод определения координат и средняя квадратическая погрешность положения характерной точки (Mt), м	Описание обозначения точки
	X	Y	X	Y		
1	2	3	4	5	6	7
1			390604.49	3330704.52		
2			390595.89	3330710.64		
3			390590.76	3330714.17		
4			390604.97	3330729.65		
5			390604.98	3330729.84		
6			390589.01	3330744.98		
7			390593.68	3330750.16		
8			390593.53	3330750.32		
9			390583.67	3330760.86		
10			390578.58	3330766.35		
11			390573.30	3330760.63		
12			390566.99	3330766.71		
13			390546.89	3330700.88		
14			390546.79	3330700.57		
15			390527.94	3330643.84		
16			390583.28	3330585.42		
17			390563.92	3330560.76		
18			390587.20	3330541.93		
19			390597.61	3330551.17		
20			390606.79	3330543.28		
21			390614.57	3330550.38		
22			390617.96	3330553.65		
23			390654.22	3330586.76		
24			390561.22	3330690.86		
25			390577.10	3330705.35		
26			390591.21	3330688.75		
1			390604.49	3330704.52		

3. Сведения о характерных точках части (частей) границы объекта						
Обозначение характерных точек части границ	Существующие координаты, м		Измененные (уточненные) координаты, м		Метод определения координат и средняя квадратическая погрешность положения характерной точки (Mt), м	Описание обозначения точки
	X	Y	X	Y		
1	2	3	4	5	6	7

ОПИСАНИЕ МЕСТОПОЛОЖЕНИЯ ГРАНИЦ  
ЗОНЫ ПАРКОВ, СКВЕРОВ, БУЛЬВАРОВ (P3-502)  
(наименование объекта)

План границ объекта



Масштаб 1: 1000

Используемые условные знаки и обозначения:

Подпись \_\_\_\_\_ Дата " \_\_ " \_\_\_\_\_ г.

Место для оттиска печати (при наличии) лица, составившего описание местоположения границ объекта

ОПИСАНИЕ МЕСТОПОЛОЖЕНИЯ ГРАНИЦ  
ЗОНЫ ПРОМЫШЛЕННЫХ ОБЪЕКТОВ II, III КЛАССОВ ОПАСНОСТИ (P3-301)  
(наименование объекта местоположение границ, которого описано  
(далее - объект)

Сведения об объекте

N п/п	Характеристики объекта	Описание характеристик
1	2	3
1	Местоположение объекта	Российская Федерация, Иркутская область, город Иркутск
2	Площадь объекта +/- величина погрешности определения площади (Р +/- Дельта Р)	93305+/- 0
3	Иные характеристики объекта	ПЭ Л-04-15

**ОПИСАНИЕ МЕСТОПОЛОЖЕНИЯ ГРАНИЦ  
ЗОНЫ ПРОМЫШЛЕННЫХ ОБЪЕКТОВ II, III КЛАССОВ ОПАСНОСТИ (ПЗ-301)  
(наименование объекта)**

Сведения о местоположении границ объекта

1. Система координат МСК-38, зона 3

2. Сведения о характерных точках границ объекта

Обозначение характерных точек границ	Координаты, м		Метод определения координат и средняя квадратическая погрешность положения характерной точки (Mt), м	Описание обозначения точки
	X	Y		
1	2	3	4	5
1	395052.46	3323498.42	0.3	-
2	395025.47	3323520.03	0.3	-
3	395034.29	3323535.54	0.3	-
4	395034.52	3323538.24	0.3	-
5	395034.13	3323540.65	0.3	-
6	395032.79	3323542.64	0.3	-
7	395028.67	3323545.65	0.3	-
8	395025.79	3323548.43	0.3	-
9	395024.88	3323549.66	0.3	-
10	395024.27	3323551.37	0.3	-
11	395023.21	3323552.70	0.3	-
12	395021.84	3323554.04	0.3	-
13	395020.15	3323554.29	0.3	-

14	395018.41	3323554.88	0.3	-
15	395016.41	3323556.49	0.3	-
16	395014.53	3323559.24	0.3	-
17	395009.82	3323564.22	0.3	-
18	395005.06	3323567.80	0.3	-
19	394971.07	3323600.41	0.3	-
20	394866.29	3323701.02	0.3	-
21	394854.74	3323710.38	0.3	-
22	394844.87	3323717.00	0.3	-
23	394841.89	3323718.08	0.3	-
24	394839.68	3323719.35	0.3	-
25	394837.04	3323721.77	0.3	-
26	394833.41	3323724.47	0.3	-
27	394827.91	3323728.07	0.3	-
28	394822.68	3323730.81	0.3	-
29	394817.43	3323732.45	0.3	-
30	394814.98	3323734.27	0.3	-
31	394812.47	3323735.74	0.3	-
32	394807.51	3323737.38	0.3	-
33	394804.47	3323739.71	0.3	-
34	394802.69	3323742.36	0.3	-

35	394802.33	3323745.52	0.3	-
36	394802.63	3323747.46	0.3	-
37	394803.74	3323749.78	0.3	-
38	394805.29	3323751.59	0.3	-
39	394805.79	3323753.33	0.3	-
40	394805.38	3323754.64	0.3	-
41	394803.36	3323755.74	0.3	-
42	394796.59	3323760.93	0.3	-
43	394787.52	3323765.48	0.3	-
44	394778.02	3323769.39	0.3	-
45	394774.48	3323770.03	0.3	-
46	394770.25	3323768.85	0.3	-
47	394762.01	3323763.57	0.3	-
48	394754.49	3323757.52	0.3	-
49	394746.69	3323748.63	0.3	-
50	394741.47	3323744.27	0.3	-
51	394734.40	3323734.41	0.3	-
52	394721.30	3323714.11	0.3	-
53	394718.40	3323709.21	0.3	-
54	394716.21	3323705.50	0.3	-
55	394711.91	3323694.26	0.3	-

56	394706.43	3323682.46	0.3	-
57	394702.70	3323672.05	0.3	-
58	394700.08	3323664.12	0.3	-
59	394697.53	3323658.59	0.3	-
60	394692.07	3323647.28	0.3	-
61	394685.67	3323634.50	0.3	-
62	394676.57	3323617.90	0.3	-
63	394671.98	3323607.52	0.3	-
64	394665.46	3323593.79	0.3	-
65	394663.07	3323586.70	0.3	-
66	394658.82	3323577.77	0.3	-
67	394658.42	3323574.08	0.3	-
68	394655.42	3323563.05	0.3	-
69	394651.11	3323551.82	0.3	-
70	394645.55	3323538.36	0.3	-
71	394637.00	3323521.94	0.3	-
72	394632.21	3323507.82	0.3	-
73	394628.53	3323495.71	0.3	-
74	394625.84	3323484.88	0.3	-
75	394621.87	3323473.44	0.3	-
76	394619.45	3323459.75	0.3	-



77	394617.72	3323451.29	0.3	-
78	394615.34	3323440.85	0.3	-
79	394613.78	3323429.54	0.3	-
80	394611.92	3323418.14	0.3	-
81	394610.85	3323410.17	0.3	-
82	394610.26	3323405.13	0.3	-
83	394610.47	3323403.62	0.3	-
84	394611.60	3323402.84	0.3	-
85	394613.46	3323403.09	0.3	-
86	394615.64	3323404.33	0.3	-
87	394620.71	3323406.80	0.3	-
88	394627.04	3323409.53	0.3	-
89	394637.50	3323413.59	0.3	-
90	394643.95	3323415.47	0.3	-
91	394648.75	3323416.94	0.3	-
92	394953.42	3323441.71	0.3	-
93	394963.93	3323442.08	0.3	-
94	394969.77	3323443.32	0.3	-
95	394972.85	3323444.54	0.3	-
96	394976.38	3323447.44	0.3	-
97	394980.03	3323451.04	0.3	-

98	394982.50	3323453.78	0.3	-
99	394984.60	3323455.32	0.3	-
100	394986.23	3323456.58	0.3	-
101	394994.85	3323453.13	0.3	-
102	395044.87	3323481.95	0.3	-
1	395052.46	3323498.42	0.3	-
<b>3. Сведения о характерных точках части (частей) границы объекта</b>				
Обозначение характерных точек части границы	Координаты, м		Метод определения координат и средняя квадратическая погрешность положения характерной точки (Mt), м	Описание обозначения точки
	X	Y		
1	2	3	4	5

**ОПИСАНИЕ МЕСТОПОЛОЖЕНИЯ ГРАНИЦ  
ЗОНЫ ПРОМЫШЛЕННЫХ ОБЪЕКТОВ II, III КЛАССОВ ОПАСНОСТИ (ПЗ-301)  
(наименование объекта)**

Сведения о местоположении измененных (уточненных) границ объекта

1. Система координат МСК-38, зона 3

2. Сведения о характерных точках границ объекта

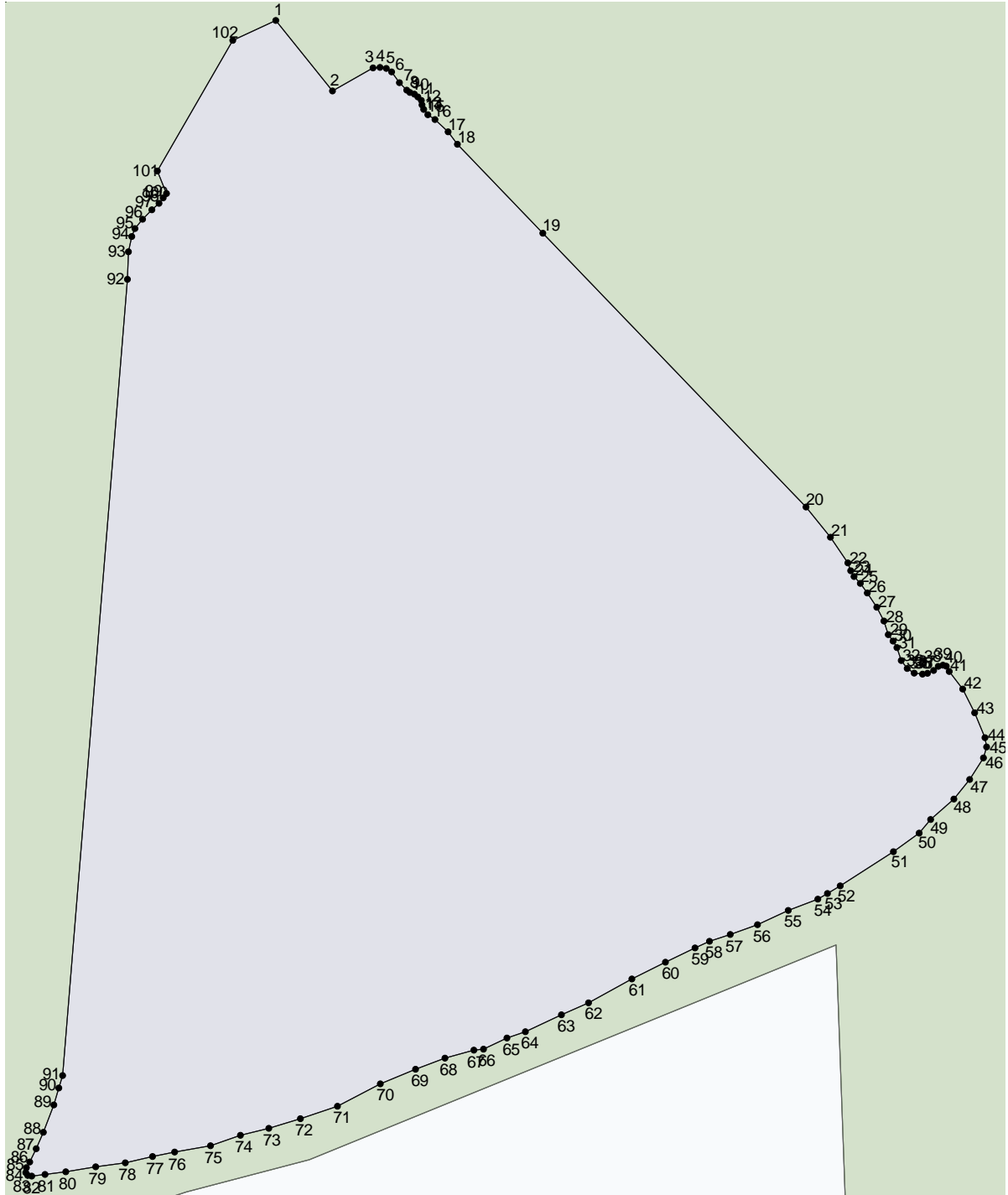
Обозначение характерных точек границ	Существующие координаты, м		Измененные (уточненные) координаты, м		Метод определения координат и средняя квадратическая погрешность положения характерной точки (Mt), м	Описание обозначения точки
	X	Y	X	Y		
1	2	3	4	5	6	7
1			395052.46	3323498.42		
2			395025.47	3323520.03		
3			395034.29	3323535.54		
4			395034.52	3323538.24		
5			395034.13	3323540.65		
6			395032.79	3323542.64		
7			395028.67	3323545.65		
8			395025.79	3323548.43		
9			395024.88	3323549.66		
10			395024.27	3323551.37		
11			395023.21	3323552.70		
12			395021.84	3323554.04		
13			395020.15	3323554.29		
14			395018.41	3323554.88		
15			395016.41	3323556.49		
16			395014.53	3323559.24		
17			395009.82	3323564.22		
18			395005.06	3323567.80		
19			394971.07	3323600.41		
20			394866.29	3323701.02		
21			394854.74	3323710.38		
22			394844.87	3323717.00		
23			394841.89	3323718.08		
24			394839.68	3323719.35		
25			394837.04	3323721.77		
26			394833.41	3323724.47		
27			394827.91	3323728.07		
28			394822.68	3323730.81		
29			394817.43	3323732.45		

30		394814.98	3323734.27
31		394812.47	3323735.74
32		394807.51	3323737.38
33		394804.47	3323739.71
34		394802.69	3323742.36
35		394802.33	3323745.52
36		394802.63	3323747.46
37		394803.74	3323749.78
38		394805.29	3323751.59
39		394805.79	3323753.33
40		394805.38	3323754.64
41		394803.36	3323755.74
42		394796.59	3323760.93
43		394787.52	3323765.48
44		394778.02	3323769.39
45		394774.48	3323770.03
46		394770.25	3323768.85
47		394762.01	3323763.57
48		394754.49	3323757.52
49		394746.69	3323748.63
50		394741.47	3323744.27
51		394734.40	3323734.41
52		394721.30	3323714.11
53		394718.40	3323709.21
54		394716.21	3323705.50
55		394711.91	3323694.26
56		394706.43	3323682.46
57		394702.70	3323672.05
58		394700.08	3323664.12
59		394697.53	3323658.59
60		394692.07	3323647.28
61		394685.67	3323634.50
62		394676.57	3323617.90
63		394671.98	3323607.52
64		394665.46	3323593.79
65		394663.07	3323586.70
66		394658.82	3323577.77
67		394658.42	3323574.08
68		394655.42	3323563.05
69		394651.11	3323551.82
70		394645.55	3323538.36
71		394637.00	3323521.94
72		394632.21	3323507.82
73		394628.53	3323495.71
74		394625.84	3323484.88
75		394621.87	3323473.44
76		394619.45	3323459.75
77		394617.72	3323451.29
78		394615.34	3323440.85
79		394613.78	3323429.54
80		394611.92	3323418.14
81		394610.85	3323410.17
82		394610.26	3323405.13

83			394610.47	3323403.62		
84			394611.60	3323402.84		
85			394613.46	3323403.09		
86			394615.64	3323404.33		
87			394620.71	3323406.80		
88			394627.04	3323409.53		
89			394637.50	3323413.59		
90			394643.95	3323415.47		
91			394648.75	3323416.94		
92			394953.42	3323441.71		
93			394963.93	3323442.08		
94			394969.77	3323443.32		
95			394972.85	3323444.54		
96			394976.38	3323447.44		
97			394980.03	3323451.04		
98			394982.50	3323453.78		
99			394984.60	3323455.32		
100			394986.23	3323456.58		
101			394994.85	3323453.13		
102			395044.87	3323481.95		
1			395052.46	3323498.42		
<b>3. Сведения о характерных точках части (частей) границы объекта</b>						
Обозначение характерных точек части границ	Существующие координаты, м		Измененные (уточненные) координаты, м		Метод определения координат и средняя квадратическая погрешность положения характерной точки (Mt), м	Описание обозначения точки
	X	Y	X	Y		
1	2	3	4	5	6	7

ОПИСАНИЕ МЕСТОПОЛОЖЕНИЯ ГРАНИЦ  
ЗОНЫ ПРОМЫШЛЕННЫХ ОБЪЕКТОВ II, III КЛАССОВ ОПАСНОСТИ (ПЗ-301)  
(наименование объекта)

План границ объекта



Масштаб 1: 1500

Используемые условные знаки и обозначения:

Подпись \_\_\_\_\_ Дата " \_ " \_\_\_\_\_ г.

Место для оттиска печати (при наличии) лица, составившего описание местоположения границ объекта

Лист N 167

ОПИСАНИЕ МЕСТОПОЛОЖЕНИЯ ГРАНИЦ  
ЗОНЫ ПРОМЫШЛЕННЫХ ОБЪЕКТОВ IV, V КЛАССОВ ОПАСНОСТИ (ПЗ-302)  
 (наименование объекта местоположение границ, которого описано  
 (далее - объект)

\_\_\_\_\_

Сведения об объекте

№ п/п	Характеристики объекта	Описание характеристик
1	2	3
1	Местоположение объекта	Российская Федерация, Иркутская область, город Иркутск
2	Площадь объекта +/- величина погрешности определения площади (Р +/- Дельта Р)	50866 +/- 0
3	Иные характеристики объекта	ПЭ Л-04-15

ОПИСАНИЕ МЕСТОПОЛОЖЕНИЯ ГРАНИЦ  
ЗОНЫ ПРОМЫШЛЕННЫХ ОБЪЕКТОВ IV, V КЛАССОВ ОПАСНОСТИ (ПЗ-302)  
 (наименование объекта)

Сведения о местоположении границ объекта

1. Система координат МСК-38, зона 3

2. Сведения о характерных точках границ объекта

Обозначение характерных точек границ	Координаты, м		Метод определения координат и средняя квадратическая погрешность положения характерной точки (Mt), м	Описание обозначения точки
	X	Y		
1	2	3	4	5
1	395652.39	3324522.50	0.3	-
2	395642.70	3324728.59	0.3	-
3	395636.67	3324730.02	0.3	-
4	395633.71	3324730.73	0.3	-
5	395632.10	3324731.11	0.3	-
6	395568.03	3324746.33	0.3	-
7	395551.48	3324718.78	0.3	-
8	395510.52	3324650.63	0.3	-
9	395540.02	3324373.67	0.3	-
10	395546.73	3324354.42	0.3	-
11	395547.62	3324351.85	0.3	-
12	395532.45	3324357.41	0.3	-
13	395534.44	3324342.53	0.3	-



14	395548.26	3324350.02	0.3	-
15	395555.52	3324329.20	0.3	-
16	395554.33	3324312.94	0.3	-
17	395614.46	3324291.28	0.3	-
18	395605.57	3324264.91	0.3	-
19	395615.18	3324256.50	0.3	-
20	395634.31	3324298.28	0.3	-
21	395642.81	3324343.04	0.3	-
22	395644.72	3324455.32	0.3	-
23	395655.54	3324455.35	0.3	-
1	395652.39	3324522.50	0.3	-
3. Сведения о характерных точках части (частей) границы объекта				
Обозначение характерных точек части границы	Координаты, м		Метод определения координат и средняя квадратическая погрешность положения характерной точки (Mt), м	Описание обозначения точки
	X	Y		
1	2	3	4	5

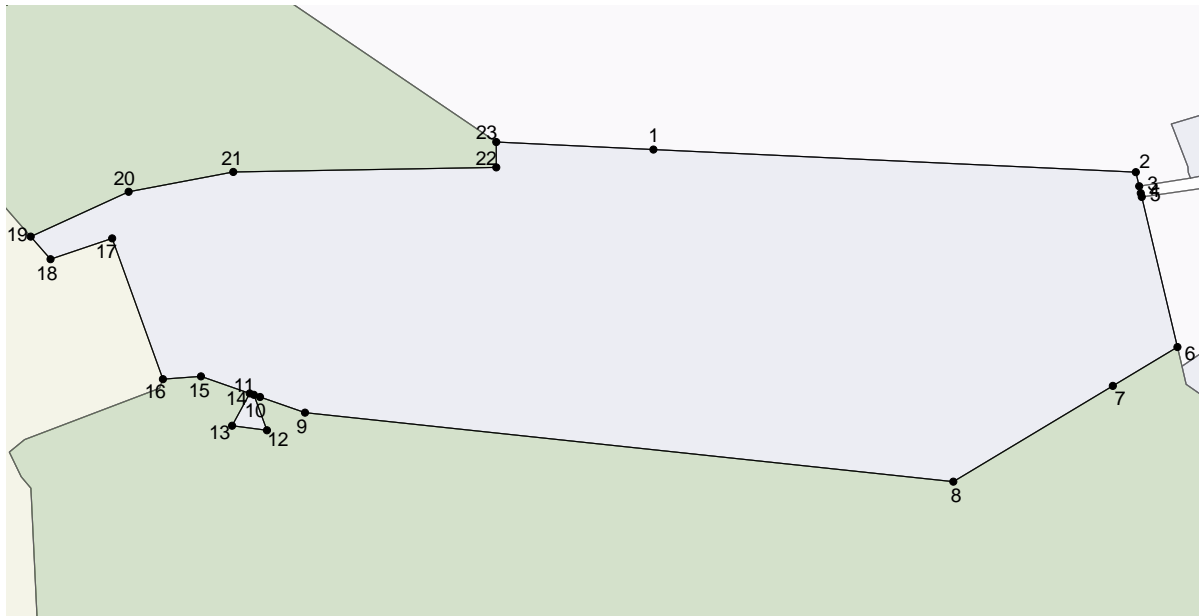
ОПИСАНИЕ МЕСТОПОЛОЖЕНИЯ ГРАНИЦ ЗОНЫ ПРОМЫШЛЕННЫХ ОБЪЕКТОВ IV, V КЛАССОВ ОПАСНОСТИ (ПЗ-302) (наименование объекта)						
Сведения о местоположении измененных (уточненных) границ объекта						
1. Система координат <u>МСК-38, зона 3</u>						
2. Сведения о характерных точках границ объекта						
Обозначение характерных точек границ	Существующие координаты, м		Измененные (уточненные) координаты, м		Метод определения координат и средняя квадратическая погрешность положения характерной точки (Mt), м	Описание обозначения точки
	X	Y	X	Y		
1	2	3	4	5	6	7
1			395652.39	3324522.50		
2			395642.70	3324728.59		
3			395636.67	3324730.02		
4			395633.71	3324730.73		
5			395632.10	3324731.11		
6			395568.03	3324746.33		
7			395551.48	3324718.78		
8			395510.52	3324650.63		
9			395540.02	3324373.67		
10			395546.73	3324354.42		
11			395547.62	3324351.85		
12			395532.45	3324357.41		
13			395534.44	3324342.53		
14			395548.26	3324350.02		
15			395555.52	3324329.20		
16			395554.33	3324312.94		
17			395614.46	3324291.28		
18			395605.57	3324264.91		
19			395615.18	3324256.50		
20			395634.31	3324298.28		
21			395642.81	3324343.04		
22			395644.72	3324455.32		
23			395655.54	3324455.35		
1			395652.39	3324522.50		
3. Сведения о характерных точках части (частей) границы объекта						
Обозначен	Существующие		Измененные (уточненные)		Метод	Описание

ие характерн ых точек части границ	координаты, м		координаты, м		определения координат и средняя квадратическая погрешность положения характерной точки (Mt), м	обозначения точки
	X	Y	X	Y		
1	2	3	4	5	6	7

**ОПИСАНИЕ МЕСТОПОЛОЖЕНИЯ ГРАНИЦ  
ЗОНЫ ПРОМЫШЛЕННЫХ ОБЪЕКТОВ IV, V КЛАССОВ ОПАСНОСТИ (ПЗ-302)  
(наименование объекта)**

---

План границ объекта



Масштаб 1: 2000

Используемые условные знаки и обозначения:

Подпись \_\_\_\_\_ Дата " \_\_ " \_\_\_\_\_ г.

Место для оттиска печати (при наличии) лица, составившего описание местоположения границ объекта

**ОПИСАНИЕ МЕСТОПОЛОЖЕНИЯ ГРАНИЦ  
ЗОНЫ ПРОМЫШЛЕННЫХ ОБЪЕКТОВ IV, V КЛАССОВ ОПАСНОСТИ (ПЗ-302)  
(наименование объекта местоположение границ, которого описано  
(далее - объект)**

---

Сведения об объекте

N п/п	Характеристики объекта	Описание характеристик
1	2	3
1	Местоположение объекта	Российская Федерация, Иркутская область, город Иркутск
2	Площадь объекта +/- величина погрешности определения площади (Р +/- Дельта Р)	98045+/- 0
3	Иные характеристики объекта	ПЭ Л-04-15

**ОПИСАНИЕ МЕСТОПОЛОЖЕНИЯ ГРАНИЦ  
ЗОНЫ ПРОМЫШЛЕННЫХ ОБЪЕКТОВ IV, V КЛАССОВ ОПАСНОСТИ (ПЗ-302)  
(наименование объекта)**

Сведения о местоположении границ объекта

1. Система координат МСК-38, зона 3

2. Сведения о характерных точках границ объекта

Обозначение характерных точек границ	Координаты, м		Метод определения координат и средняя квадратическая погрешность положения характерной точки (Mt), м	Описание обозначения точки
	X	Y		
1	2	3	4	5
1	395730.60	3325286.73	0.3	-
2	395669.50	3325251.07	0.3	-
3	395620.02	3325222.20	0.3	-
4	395608.87	3325241.63	0.3	-
5	395597.11	3325235.52	0.3	-
6	395581.83	3325230.46	0.3	-
7	395566.55	3325220.12	0.3	-
8	395561.01	3325215.96	0.3	-
9	395557.77	3325213.66	0.3	-
10	395553.91	3325211.18	0.3	-
11	395520.22	3325188.49	0.3	-
12	395444.69	3325294.64	0.3	-
13	395445.24	3325295.02	0.3	-

14	395419.81	3325331.83	0.3	-
15	395418.65	3325330.94	0.3	-
16	395410.86	3325341.82	0.3	-
17	395377.36	3325318.57	0.3	-
18	395404.22	3325279.64	0.3	-
19	395435.67	3325234.09	0.3	-
20	395492.56	3325151.66	0.3	-
21	395481.24	3325144.46	0.3	-
22	395480.94	3325144.33	0.3	-
23	395480.91	3325144.33	0.3	-
24	395355.00	3325065.01	0.3	-
25	395339.54	3325055.27	0.3	-
26	395467.95	3324870.90	0.3	-
27	395552.08	3324750.11	0.3	-
28	395559.81	3324748.27	0.3	-
29	395567.84	3324760.04	0.3	-
30	395569.16	3324761.96	0.3	-
31	395571.66	3324765.63	0.3	-
32	395581.16	3324779.56	0.3	-
33	395659.76	3324894.58	0.3	-
34	395660.17	3324895.37	0.3	-

35	395665.08	3324902.57	0.3	-
36	395517.54	3325115.61	0.3	-
37	395528.23	3325122.98	0.3	-
38	395556.58	3325142.52	0.3	-
39	395543.09	3325162.23	0.3	-
40	395559.45	3325170.59	0.3	-
41	395592.92	3325187.68	0.3	-
42	395596.56	3325182.37	0.3	-
43	395601.44	3325185.81	0.3	-
44	395614.36	3325195.01	0.3	-
45	395619.09	3325198.19	0.3	-
46	395644.49	3325215.34	0.3	-
47	395685.89	3325156.04	0.3	-
48	395684.97	3325155.29	0.3	-
49	395707.31	3325123.69	0.3	-
50	395708.87	3325121.50	0.3	-
51	395709.74	3325120.27	0.3	-
52	395712.29	3325116.65	0.3	-
53	395713.27	3325116.60	0.3	-
54	395712.06	3325112.72	0.3	-
55	395714.31	3325109.73	0.3	-



56	395710.11	3325106.50	0.3	-
57	395750.43	3325048.74	0.3	-
58	395760.73	3325034.00	0.3	-
59	395761.22	3325033.31	0.3	-
60	395766.65	3325043.59	0.3	-
61	395790.12	3325099.22	0.3	-
62	395802.50	3325137.74	0.3	-
63	395805.87	3325171.11	0.3	-
64	395805.53	3325171.62	0.3	-
65	395805.02	3325172.42	0.3	-
66	395802.76	3325175.89	0.3	-
67	395800.75	3325178.96	0.3	-
68	395799.40	3325181.05	0.3	-
69	395792.07	3325192.30	0.3	-
70	395791.16	3325193.71	0.3	-
71	395788.70	3325197.48	0.3	-
72	395785.13	3325202.96	0.3	-
73	395784.93	3325203.28	0.3	-
74	395783.41	3325205.61	0.3	-
75	395770.76	3325225.04	0.3	-
76	395760.97	3325240.07	0.3	-

77	395757.57	3325245.30	0.3	-
78	395754.82	3325249.53	0.3	-
1	395730.60	3325286.73	0.3	-
3. Сведения о характерных точках части (частей) границы объекта				
Обозначение характерных точек части границы	Координаты, м		Метод определения координат и средняя квадратическая погрешность положения характерной точки (Mt), м	Описание обозначения точки
	X	Y		
1	2	3	4	5

**ОПИСАНИЕ МЕСТОПОЛОЖЕНИЯ ГРАНИЦ  
ЗОНЫ ПРОМЫШЛЕННЫХ ОБЪЕКТОВ IV, V КЛАССОВ ОПАСНОСТИ (ПЗ-302)  
(наименование объекта)**

Сведения о местоположении измененных (уточненных) границ объекта

1. Система координат МСК-38, зона 3

2. Сведения о характерных точках границ объекта

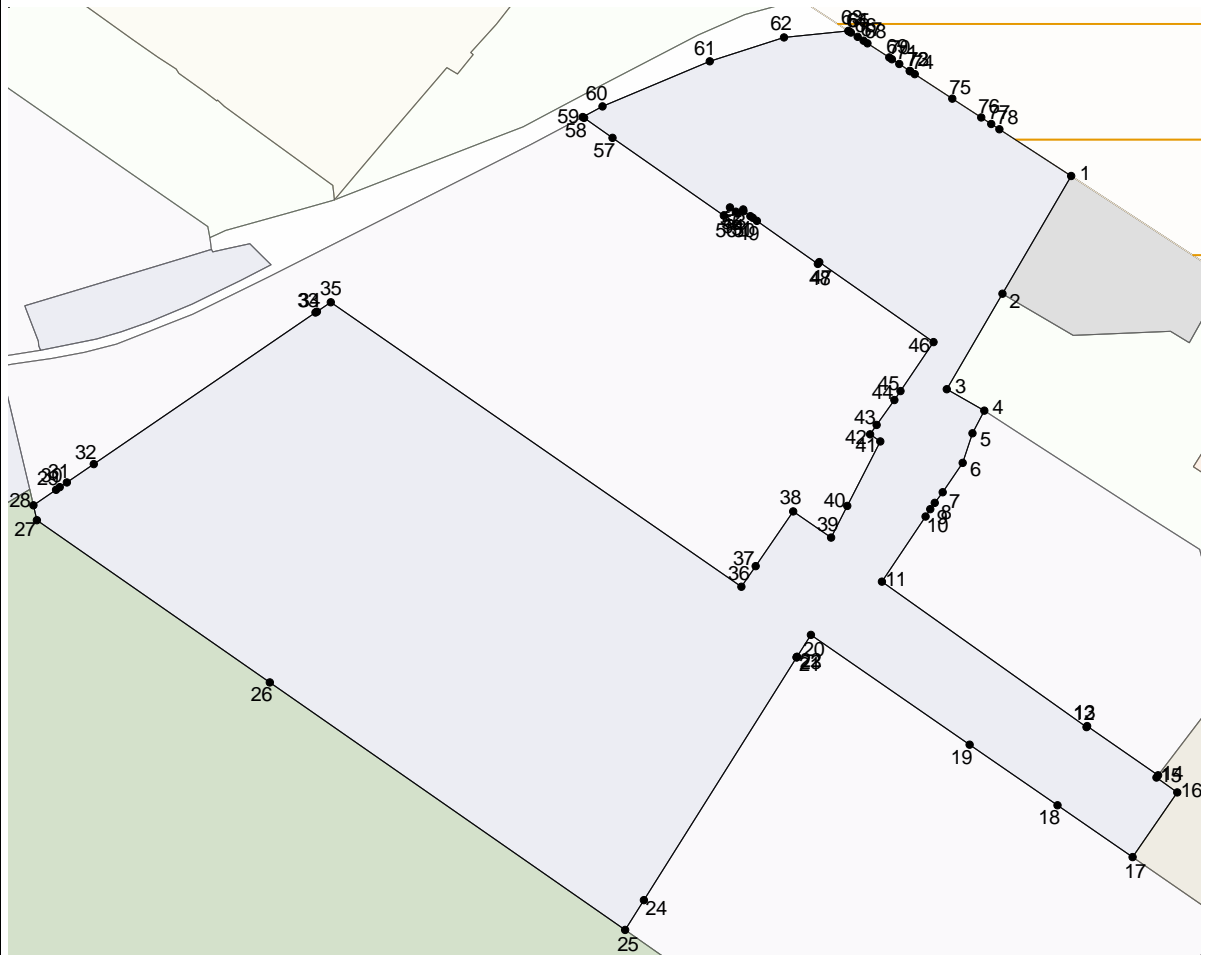
Обозначение характерных точек границ	Существующие координаты, м		Измененные (уточненные) координаты, м		Метод определения координат и средняя квадратическая погрешность положения характерной точки (Mt), м	Описание обозначения точки
	X	Y	X	Y		
1	2	3	4	5	6	7
1			395730.60	3325286.73		
2			395669.50	3325251.07		
3			395620.02	3325222.20		
4			395608.87	3325241.63		
5			395597.11	3325235.52		
6			395581.83	3325230.46		
7			395566.55	3325220.12		
8			395561.01	3325215.96		
9			395557.77	3325213.66		
10			395553.91	3325211.18		
11			395520.22	3325188.49		
12			395444.69	3325294.64		
13			395445.24	3325295.02		
14			395419.81	3325331.83		
15			395418.65	3325330.94		
16			395410.86	3325341.82		
17			395377.36	3325318.57		
18			395404.22	3325279.64		
19			395435.67	3325234.09		
20			395492.56	3325151.66		
21			395481.24	3325144.46		
22			395480.94	3325144.33		
23			395480.91	3325144.33		
24			395355.00	3325065.01		
25			395339.54	3325055.27		
26			395467.95	3324870.90		
27			395552.08	3324750.11		
28			395559.81	3324748.27		
29			395567.84	3324760.04		

30		395569.16	3324761.96	
31		395571.66	3324765.63	
32		395581.16	3324779.56	
33		395659.76	3324894.58	
34		395660.17	3324895.37	
35		395665.08	3324902.57	
36		395517.54	3325115.61	
37		395528.23	3325122.98	
38		395556.58	3325142.52	
39		395543.09	3325162.23	
40		395559.45	3325170.59	
41		395592.92	3325187.68	
42		395596.56	3325182.37	
43		395601.44	3325185.81	
44		395614.36	3325195.01	
45		395619.09	3325198.19	
46		395644.49	3325215.34	
47		395685.89	3325156.04	
48		395684.97	3325155.29	
49		395707.31	3325123.69	
50		395708.87	3325121.50	
51		395709.74	3325120.27	
52		395712.29	3325116.65	
53		395713.27	3325116.60	
54		395712.06	3325112.72	
55		395714.31	3325109.73	
56		395710.11	3325106.50	
57		395750.43	3325048.74	
58		395760.73	3325034.00	
59		395761.22	3325033.31	
60		395766.65	3325043.59	
61		395790.12	3325099.22	
62		395802.50	3325137.74	
63		395805.87	3325171.11	
64		395805.53	3325171.62	
65		395805.02	3325172.42	
66		395802.76	3325175.89	
67		395800.75	3325178.96	
68		395799.40	3325181.05	
69		395792.07	3325192.30	
70		395791.16	3325193.71	
71		395788.70	3325197.48	
72		395785.13	3325202.96	
73		395784.93	3325203.28	
74		395783.41	3325205.61	
75		395770.76	3325225.04	
76		395760.97	3325240.07	
77		395757.57	3325245.30	
78		395754.82	3325249.53	
1		395730.60	3325286.73	
3. Сведения о характерных точках части (частей) границы объекта				

Обозначение характерных точек части границ	Существующие координаты, м		Измененные (уточненные) координаты, м		Метод определения координат и средняя квадратическая погрешность положения характерной точки (Mt), м	Описание обозначения точки
	X	Y	X	Y		
1	2	3	4	5	6	7

ОПИСАНИЕ МЕСТОПОЛОЖЕНИЯ ГРАНИЦ  
ЗОНЫ ПРОМЫШЛЕННЫХ ОБЪЕКТОВ IV, V КЛАССОВ ОПАСНОСТИ (ПЗ-302)  
(наименование объекта)

План границ объекта



Масштаб 1: 2500

Используемые условные знаки и обозначения:

Подпись \_\_\_\_\_ Дата " \_\_ " \_\_\_\_\_ г.

Место для оттиска печати (при наличии) лица, составившего описание местоположения границ объекта

ОПИСАНИЕ МЕСТОПОЛОЖЕНИЯ ГРАНИЦ  
ЗОНЫ ПРОМЫШЛЕННЫХ ОБЪЕКТОВ IV, V КЛАССОВ ОПАСНОСТИ (ПЗ-302)  
 (наименование объекта местоположение границ, которого описано  
 (далее - объект)

---

Сведения об объекте

N п/п	Характеристики объекта	Описание характеристик
1	2	3
1	Местоположение объекта	Российская Федерация, Иркутская область, город Иркутск
2	Площадь объекта +/- величина погрешности определения площади (P +/- Дельта P)	67848+/- 0
3	Иные характеристики объекта	ПЭ Л-04-15

ОПИСАНИЕ МЕСТОПОЛОЖЕНИЯ ГРАНИЦ  
ЗОНЫ ПРОМЫШЛЕННЫХ ОБЪЕКТОВ IV, V КЛАССОВ ОПАСНОСТИ (ПЗ-302)  
 (наименование объекта)

Сведения о местоположении границ объекта

1. Система координат МСК-38, зона 3

2. Сведения о характерных точках границ объекта

Обозначение характерных точек границ	Координаты, м		Метод определения координат и средняя квадратическая погрешность положения характерной точки (Mt), м	Описание обозначения точки
	X	Y		
1	2	3	4	5
1	395303.30	3325425.85	0.3	Деревянный кольшек
2	395277.59	3325463.11	0.3	Деревянный кольшек
3	395087.05	3325739.15	0.3	Деревянный кольшек
4	395050.40	3325792.23	0.3	Деревянный кольшек
5	395045.13	3325799.90	0.3	Деревянный кольшек
6	395036.72	3325794.99	0.3	Деревянный кольшек
7	395014.52	3325790.04	0.3	Деревянный кольшек
8	394950.72	3325777.76	0.3	Деревянный кольшек
9	394924.61	3325772.62	0.3	Деревянный кольшек
10	394934.39	3325757.47	0.3	Деревянный кольшек
11	394961.82	3325726.13	0.3	Деревянный кольшек



12	395001.25	3325663.52	0.3	Деревянный колышек
13	395012.83	3325613.03	0.3	Деревянный колышек
14	395066.10	3325539.10	0.3	Деревянный колышек
15	395041.82	3325520.21	0.3	Деревянный колышек
16	395146.62	3325370.46	0.3	Деревянный колышек
17	395192.21	3325305.32	0.3	Деревянный колышек
18	395183.04	3325354.34	0.3	Деревянный колышек
19	395174.81	3325366.15	0.3	Деревянный колышек
20	395225.26	3325401.60	0.3	Деревянный колышек
21	395234.25	3325388.83	0.3	Деревянный колышек
22	395255.34	3325382.56	0.3	Деревянный колышек
23	395270.11	3325390.34	0.3	Деревянный колышек
24	395302.21	3325380.29	0.3	Деревянный колышек
25	395306.70	3325374.95	0.3	Деревянный колышек
26	395313.07	3325363.86	0.3	Деревянный колышек
27	395316.84	3325359.15	0.3	Деревянный колышек
28	395321.70	3325362.68	0.3	Деревянный колышек
29	395329.65	3325368.45	0.3	Деревянный колышек
30	395338.49	3325374.86	0.3	Деревянный колышек

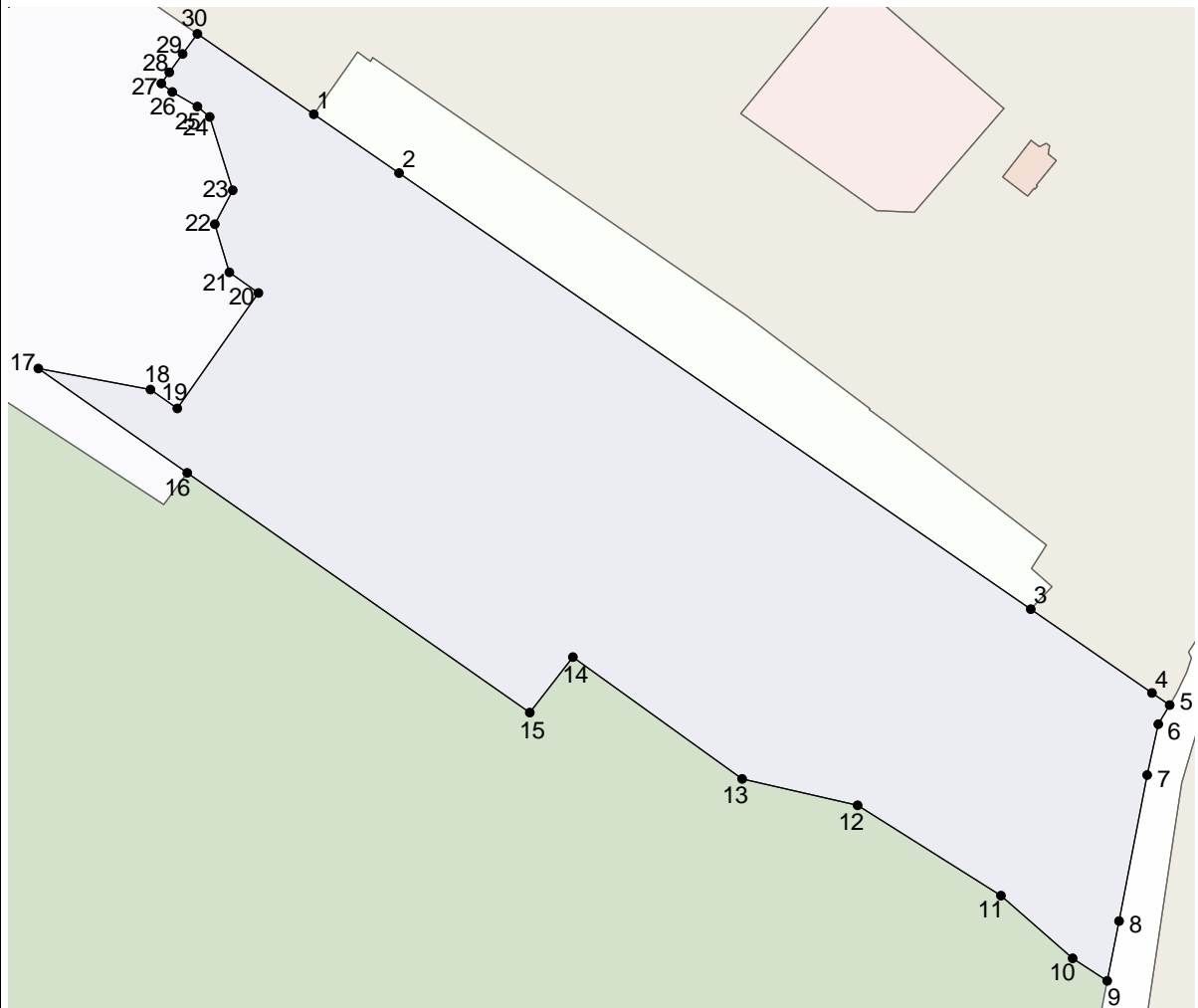
1	395303.30	3325425.85	0.3	Деревянный колышек
3. Сведения о характерных точках части (частей) границы объекта				
Обозначение характерных точек части границы	Координаты, м		Метод определения координат и средняя квадратическая погрешность положения характерной точки (Mt), м	Описание обозначения точки
	X	Y		
1	2	3	4	5

ОПИСАНИЕ МЕСТОПОЛОЖЕНИЯ ГРАНИЦ ЗОНЫ ПРОМЫШЛЕННЫХ ОБЪЕКТОВ IV, V КЛАССОВ ОПАСНОСТИ (ПЗ-302) (наименование объекта)						
Сведения о местоположении измененных (уточненных) границ объекта						
1. Система координат <u>МСК-38, зона 3</u>						
2. Сведения о характерных точках границ объекта						
Обозначение характерных точек границ	Существующие координаты, м		Измененные (уточненные) координаты, м		Метод определения координат и средняя квадратическая погрешность положения характерной точки (Mt), м	Описание обозначения точки
	X	Y	X	Y		
1	2	3	4	5	6	7
1			395303.30	3325425.85		
2			395277.59	3325463.11		
3			395087.05	3325739.15		
4			395050.40	3325792.23		
5			395045.13	3325799.90		
6			395036.72	3325794.99		
7			395014.52	3325790.04		
8			394950.72	3325777.76		
9			394924.61	3325772.62		
10			394934.39	3325757.47		
11			394961.82	3325726.13		
12			395001.25	3325663.52		
13			395012.83	3325613.03		
14			395066.10	3325539.10		
15			395041.82	3325520.21		
16			395146.62	3325370.46		
17			395192.21	3325305.32		
18			395183.04	3325354.34		
19			395174.81	3325366.15		
20			395225.26	3325401.60		
21			395234.25	3325388.83		
22			395255.34	3325382.56		
23			395270.11	3325390.34		
24			395302.21	3325380.29		
25			395306.70	3325374.95		
26			395313.07	3325363.86		
27			395316.84	3325359.15		
28			395321.70	3325362.68		
29			395329.65	3325368.45		

30			395338.49	3325374.86		
1			395303.30	3325425.85		
3. Сведения о характерных точках части (частей) границы объекта						
Обозначение характерных точек части границ	Существующие координаты, м		Измененные (уточненные) координаты, м		Метод определения координат и средняя квадратическая погрешность положения характерной точки (Mt), м	Описание обозначения точки
	X	Y	X	Y		
1	2	3	4	5	6	7

ОПИСАНИЕ МЕСТОПОЛОЖЕНИЯ ГРАНИЦ  
ЗОНЫ ПРОМЫШЛЕННЫХ ОБЪЕКТОВ IV, V КЛАССОВ ОПАСНОСТИ (ПЗ-302)  
(наименование объекта)

План границ объекта



Масштаб 1: 2500

Используемые условные знаки и обозначения:

Подпись \_\_\_\_\_ Дата " \_\_ " \_\_\_\_\_ г.

Место для оттиска печати (при наличии) лица, составившего описание местоположения границ объекта

ОПИСАНИЕ МЕСТОПОЛОЖЕНИЯ ГРАНИЦ  
ЗОНЫ РАЗМЕЩЕНИЯ КОММУНАЛЬНЫХ И СКЛАДСКИХ ОБЪЕКТОВ (ПЗ-303)  
 (наименование объекта местоположение границ, которого описано  
 (далее - объект)

---

Сведения об объекте

N п/п	Характеристики объекта	Описание характеристик
1	2	3
1	Местоположение объекта	Российская Федерация, Иркутская область, город Иркутск
2	Площадь объекта +/- величина погрешности определения площади (Р +/- Дельта Р)	55116+/- 0
3	Иные характеристики объекта	ПЭ Л-04-15

**ОПИСАНИЕ МЕСТОПОЛОЖЕНИЯ ГРАНИЦ  
ЗОНЫ РАЗМЕЩЕНИЯ КОММУНАЛЬНЫХ И СКЛАДСКИХ ОБЪЕКТОВ (ПЗ-303)  
(наименование объекта)**

Сведения о местоположении границ объекта

1. Система координат МСК-38, зона 3

2. Сведения о характерных точках границ объекта

Обозначение характерных точек границ	Координаты, м		Метод определения координат и средняя квадратическая погрешность положения характерной точки (Mt), м	Описание обозначения точки
	X	Y		
1	2	3	4	5
1	394370.20	3325166.42	0.3	-
2	394363.99	3325195.52	0.3	-
3	394369.90	3325412.91	0.3	-
4	394256.45	3325416.00	0.3	-
5	394166.94	3325379.92	0.3	-
6	394211.85	3325265.66	0.3	-
7	394236.58	3325163.46	0.3	-
8	394233.62	3325054.50	0.3	-
9	394367.06	3325050.87	0.3	-
1	394370.20	3325166.42	0.3	-

3. Сведения о характерных точках части (частей) границы объекта

Обозначение характерных точек части границы	Координаты, м		Метод определения координат и средняя квадратическая погрешность положения	Описание обозначения точки
	X	Y		

			характерной точки (Mt), м	
1	2	3	4	5

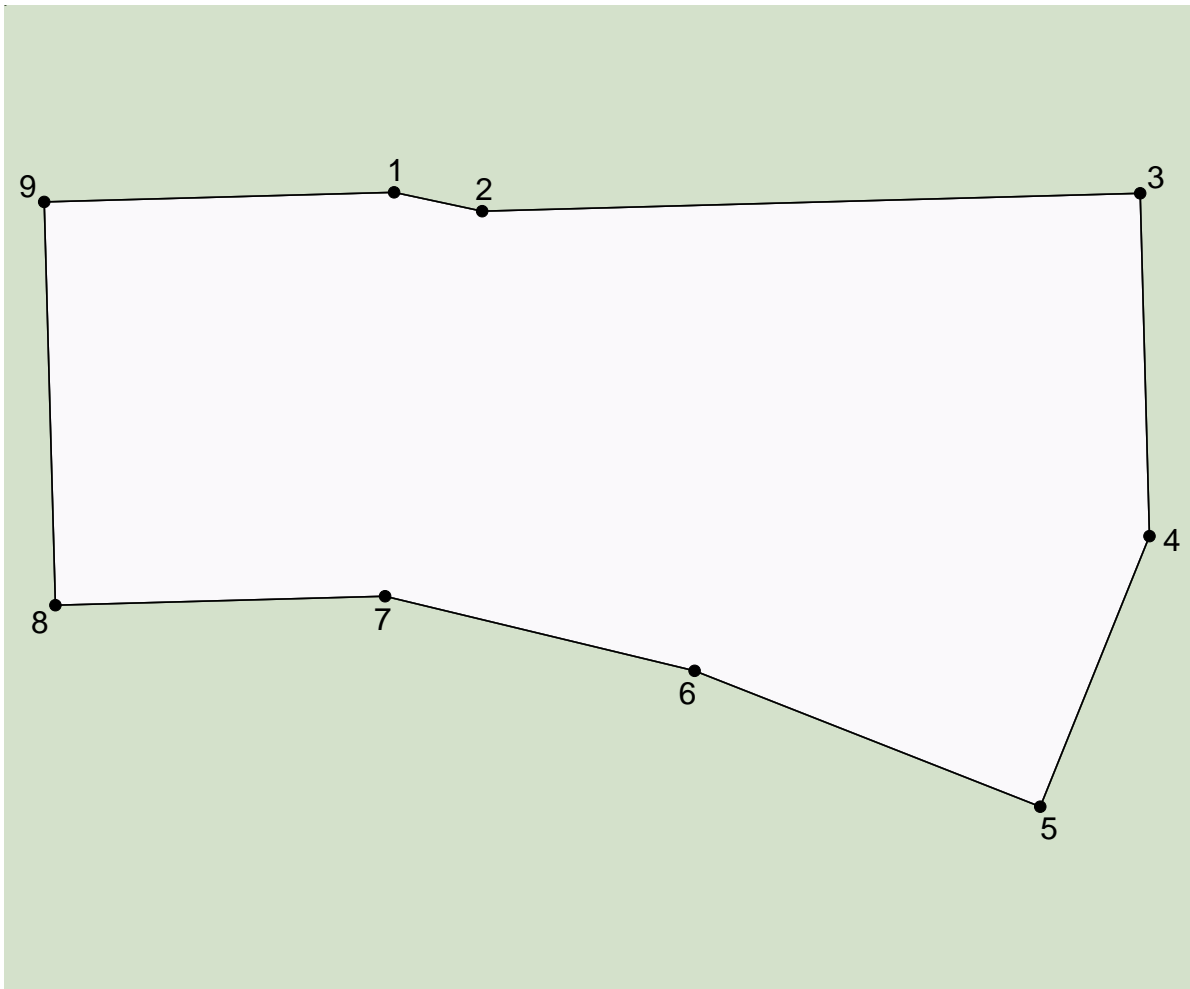


ОПИСАНИЕ МЕСТОПОЛОЖЕНИЯ ГРАНИЦ ЗОНЫ РАЗМЕЩЕНИЯ КОММУНАЛЬНЫХ И СКЛАДСКИХ ОБЪЕКТОВ (ПЗ-303) (наименование объекта)						
Сведения о местоположении измененных (уточненных) границ объекта						
1. Система координат <u>МСК-38, зона 3</u>						
2. Сведения о характерных точках границ объекта						
Обозначение характерных точек границ	Существующие координаты, м		Измененные (уточненные) координаты, м		Метод определения координат и средняя квадратическая погрешность положения характерной точки (Mt), м	Описание обозначения точки
	X	Y	X	Y		
1	2	3	4	5	6	7
1			394370.20	3325166.42		
2			394363.99	3325195.52		
3			394369.90	3325412.91		
4			394256.45	3325416.00		
5			394166.94	3325379.92		
6			394211.85	3325265.66		
7			394236.58	3325163.46		
8			394233.62	3325054.50		
9			394367.06	3325050.87		
1			394370.20	3325166.42		
3. Сведения о характерных точках части (частей) границы объекта						
Обозначение характерных точек части границ	Существующие координаты, м		Измененные (уточненные) координаты, м		Метод определения координат и средняя квадратическая погрешность положения характерной точки (Mt), м	Описание обозначения точки
	X	Y	X	Y		
1	2	3	4	5	6	7

ОПИСАНИЕ МЕСТОПОЛОЖЕНИЯ ГРАНИЦ  
ЗОНЫ РАЗМЕЩЕНИЯ КОММУНАЛЬНЫХ И СКЛАДСКИХ ОБЪЕКТОВ (ПЗ-303)  
(наименование объекта)

---

План границ объекта

Масштаб 1: 2500

Используемые условные знаки и обозначения:

Подпись \_\_\_\_\_ Дата " \_\_ " \_\_\_\_\_ г.

Место для оттиска печати (при наличии) лица, составившего описание местоположения границ объекта

ОПИСАНИЕ МЕСТОПОЛОЖЕНИЯ ГРАНИЦ ЗОНЫ РАЗМЕЩЕНИЯ КОММУНАЛЬНЫХ И СКЛАДСКИХ ОБЪЕКТОВ (ПЗ-303) (наименование объекта местоположение границ, которого описано (далее - объект)		
Сведения об объекте		
N п/п	Характеристики объекта	Описание характеристик
1	2	3
1	Местоположение объекта	Российская Федерация, Иркутская область, город Иркутск
2	Площадь объекта +/- величина погрешности определения площади (P +/- Дельта P)	299373+/- 0
3	Иные характеристики объекта	ПЭ Л-04-15

**ОПИСАНИЕ МЕСТОПОЛОЖЕНИЯ ГРАНИЦ  
ЗОНЫ РАЗМЕЩЕНИЯ КОММУНАЛЬНЫХ И СКЛАДСКИХ ОБЪЕКТОВ (ПЗ-303)  
(наименование объекта)**

Сведения о местоположении границ объекта

1. Система координат МСК-38, зона 3

2. Сведения о характерных точках границ объекта

Обозначение характерных точек границ	Координаты, м		Метод определения координат и средняя квадратическая погрешность положения характерной точки (Mt), м	Описание обозначения точки
	X	Y		
1	2	3	4	5
1	396492.15	3324214.24	0.3	-
2	396487.19	3324221.87	0.3	-
3	396474.82	3324240.95	0.3	-
4	396473.51	3324242.94	0.3	-
5	396472.66	3324244.26	0.3	-
6	396472.37	3324244.71	0.3	-
7	396470.88	3324247.00	0.3	-
8	396465.60	3324255.13	0.3	-
9	396463.99	3324257.62	0.3	-
10	396462.15	3324260.45	0.3	-
11	396461.10	3324262.07	0.3	-
12	396460.67	3324262.72	0.3	-
13	396460.08	3324263.63	0.3	-

14	396458.12	3324266.64	0.3	-
15	396456.05	3324269.84	0.3	-
16	396453.69	3324273.48	0.3	-
17	396454.46	3324259.65	0.3	-
18	396445.15	3324213.42	0.3	-
19	396439.62	3324202.94	0.3	-
20	396440.48	3324197.87	0.3	-
21	396427.76	3324174.13	0.3	-
22	396415.82	3324159.73	0.3	-
23	396407.68	3324149.89	0.3	-
24	396406.66	3324149.07	0.3	-
25	396391.24	3324136.68	0.3	-
26	396390.53	3324137.79	0.3	-
27	396390.36	3324138.04	0.3	-
28	396380.09	3324130.17	0.3	-
29	396360.56	3324117.96	0.3	-
30	396349.12	3324110.82	0.3	-
31	396342.65	3324106.78	0.3	-
32	396335.47	3324102.39	0.3	-
33	396330.45	3324100.01	0.3	-
34	396321.57	3324095.79	0.3	-

35	396283.20	3324077.62	0.3	-
36	396275.97	3324088.10	0.3	-
37	396243.98	3324132.71	0.3	-
38	396195.75	3324199.96	0.3	-
39	396195.16	3324200.80	0.3	-
40	396183.40	3324216.72	0.3	-
41	396163.18	3324244.12	0.3	-
42	396128.91	3324290.57	0.3	-
43	396117.98	3324283.22	0.3	-
44	396104.72	3324274.31	0.3	-
45	396103.30	3324272.43	0.3	-
46	396098.71	3324269.21	0.3	-
47	396097.06	3324268.06	0.3	-
48	396092.35	3324274.71	0.3	-
49	396078.84	3324293.78	0.3	-
50	396073.89	3324300.82	0.3	-
51	396049.28	3324336.51	0.3	-
52	396052.31	3324339.72	0.3	-
53	396047.58	3324345.82	0.3	-
54	395904.60	3324549.36	0.3	-
55	395894.27	3324564.05	0.3	-

56	395815.28	3324678.58	0.3	-
57	395797.12	3324704.91	0.3	-
58	395736.21	3324792.76	0.3	-
59	395704.32	3324838.74	0.3	-
60	395698.59	3324839.85	0.3	-
61	395696.27	3324840.15	0.3	-
62	395692.90	3324840.60	0.3	-
63	395692.49	3324840.66	0.3	-
64	395692.40	3324840.31	0.3	-
65	395692.16	3324839.48	0.3	-
66	395688.30	3324826.69	0.3	-
67	395670.83	3324768.85	0.3	-
68	395663.26	3324743.77	0.3	-
69	395661.67	3324744.38	0.3	-
70	395644.98	3324750.83	0.3	-
71	395642.51	3324751.00	0.3	-
72	395640.21	3324751.99	0.3	-
73	395636.67	3324730.02	0.3	-
74	395642.70	3324728.59	0.3	-
75	395652.39	3324522.50	0.3	-
76	395655.54	3324455.35	0.3	-

77	395806.46	3324232.88	0.3	-
78	395804.06	3324231.12	0.3	-
79	395817.67	3324211.31	0.3	-
80	395823.57	3324207.65	0.3	-
81	395829.44	3324199.01	0.3	-
82	395860.03	3324153.92	0.3	-
83	395843.34	3324142.44	0.3	-
84	395839.67	3324139.93	0.3	-
85	395818.88	3324125.60	0.3	-
86	395851.54	3324076.20	0.3	-
87	395872.01	3324091.12	0.3	-
88	395876.55	3324094.52	0.3	-
89	395898.74	3324110.76	0.3	-
90	395902.32	3324104.32	0.3	-
91	395956.46	3324006.88	0.3	-
92	395960.04	3324000.43	0.3	-
93	395963.75	3323993.74	0.3	-
94	395981.14	3323954.96	0.3	-
95	395984.56	3323946.27	0.3	-
96	395987.71	3323938.27	0.3	-
97	396020.34	3323936.15	0.3	-



98	396048.71	3323907.56	0.3	-
99	396068.52	3323883.25	0.3	-
100	396067.12	3323880.23	0.3	-
101	396064.44	3323874.43	0.3	-
102	396061.51	3323868.09	0.3	-
103	396076.69	3323842.53	0.3	-
104	396086.47	3323836.98	0.3	-
105	396093.94	3323816.42	0.3	-
106	396145.66	3323838.41	0.3	-
107	396254.11	3323884.85	0.3	-
108	396345.24	3323934.35	0.3	-
109	396360.19	3323944.87	0.3	-
110	396361.30	3323945.65	0.3	-
111	396390.10	3323968.29	0.3	-
112	396416.44	3323993.46	0.3	-
113	396474.02	3324061.33	0.3	-
114	396496.72	3324178.16	0.3	-
115	396494.12	3324198.71	0.3	-
1	396492.15	3324214.24	0.3	-
116	396127.40	3324112.64	0.3	-
117	396141.72	3324105.06	0.3	-

118	396165.86	3324071.00	0.3	-
119	396169.23	3324068.68	0.3	-
120	396174.72	3324064.91	0.3	-
121	396180.58	3324055.45	0.3	-
122	396181.22	3324054.44	0.3	-
123	396198.29	3324027.51	0.3	-
124	396198.89	3324026.53	0.3	-
125	396203.30	3324019.18	0.3	-
126	396173.67	3324003.45	0.3	-
127	396163.46	3324018.08	0.3	-
128	396153.22	3324030.48	0.3	-
129	396137.82	3324052.41	0.3	-
130	396105.58	3324098.32	0.3	-
116	396127.40	3324112.64	0.3	-

### 3. Сведения о характерных точках части (частей) границы объекта

Обозначение характерных точек части границы	Координаты, м		Метод определения координат и средняя квадратическая погрешность положения характерной точки (Mt), м	Описание обозначения точки
	X	Y		
1	2	3	4	5

ОПИСАНИЕ МЕСТОПОЛОЖЕНИЯ ГРАНИЦ ЗОНЫ РАЗМЕЩЕНИЯ КОММУНАЛЬНЫХ И СКЛАДСКИХ ОБЪЕКТОВ (ПЗ-303) (наименование объекта)						
Сведения о местоположении измененных (уточненных) границ объекта						
1. Система координат <u>МСК-38, зона 3</u>						
2. Сведения о характерных точках границ объекта						
Обозначение характерных точек границ	Существующие координаты, м		Измененные (уточненные) координаты, м		Метод определения координат и средняя квадратическая погрешность положения характерной точки (Mt), м	Описание обозначения точки
	X	Y	X	Y		
1	2	3	4	5	6	7
1			396492.15	3324214.24		
2			396487.19	3324221.87		
3			396474.82	3324240.95		
4			396473.51	3324242.94		
5			396472.66	3324244.26		
6			396472.37	3324244.71		
7			396470.88	3324247.00		
8			396465.60	3324255.13		
9			396463.99	3324257.62		
10			396462.15	3324260.45		
11			396461.10	3324262.07		
12			396460.67	3324262.72		
13			396460.08	3324263.63		
14			396458.12	3324266.64		
15			396456.05	3324269.84		
16			396453.69	3324273.48		
17			396454.46	3324259.65		
18			396445.15	3324213.42		
19			396439.62	3324202.94		
20			396440.48	3324197.87		
21			396427.76	3324174.13		
22			396415.82	3324159.73		
23			396407.68	3324149.89		
24			396406.66	3324149.07		
25			396391.24	3324136.68		
26			396390.53	3324137.79		
27			396390.36	3324138.04		
28			396380.09	3324130.17		
29			396360.56	3324117.96		

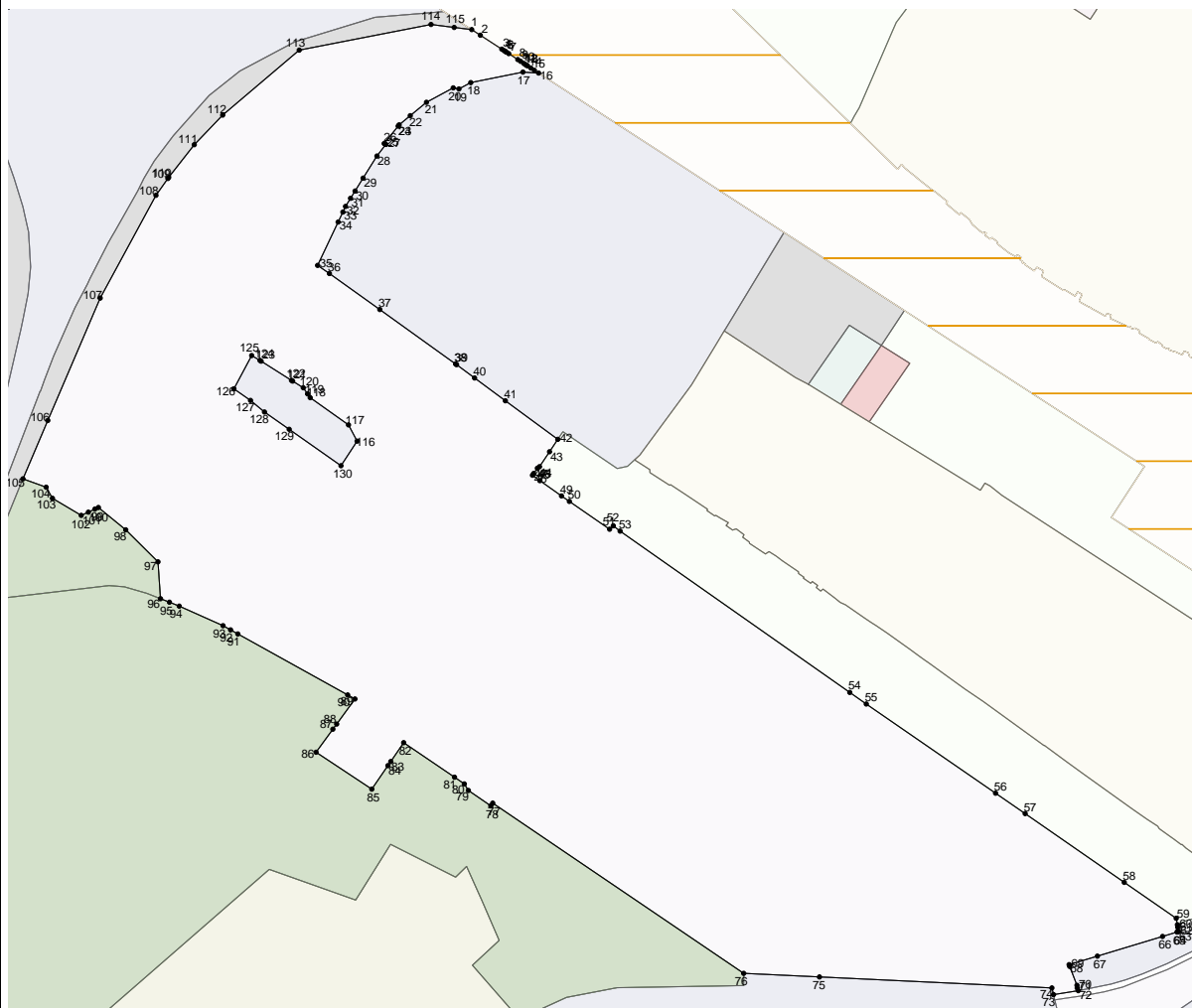
30		396349.12	3324110.82
31		396342.65	3324106.78
32		396335.47	3324102.39
33		396330.45	3324100.01
34		396321.57	3324095.79
35		396283.20	3324077.62
36		396275.97	3324088.10
37		396243.98	3324132.71
38		396195.75	3324199.96
39		396195.16	3324200.80
40		396183.40	3324216.72
41		396163.18	3324244.12
42		396128.91	3324290.57
43		396117.98	3324283.22
44		396104.72	3324274.31
45		396103.30	3324272.43
46		396098.71	3324269.21
47		396097.06	3324268.06
48		396092.35	3324274.71
49		396078.84	3324293.78
50		396073.89	3324300.82
51		396049.28	3324336.51
52		396052.31	3324339.72
53		396047.58	3324345.82
54		395904.60	3324549.36
55		395894.27	3324564.05
56		395815.28	3324678.58
57		395797.12	3324704.91
58		395736.21	3324792.76
59		395704.32	3324838.74
60		395698.59	3324839.85
61		395696.27	3324840.15
62		395692.90	3324840.60
63		395692.49	3324840.66
64		395692.40	3324840.31
65		395692.16	3324839.48
66		395688.30	3324826.69
67		395670.83	3324768.85
68		395663.26	3324743.77
69		395661.67	3324744.38
70		395644.98	3324750.83
71		395642.51	3324751.00
72		395640.21	3324751.99
73		395636.67	3324730.02
74		395642.70	3324728.59
75		395652.39	3324522.50
76		395655.54	3324455.35
77		395806.46	3324232.88
78		395804.06	3324231.12
79		395817.67	3324211.31
80		395823.57	3324207.65
81		395829.44	3324199.01
82		395860.03	3324153.92

83		395843.34	3324142.44	
84		395839.67	3324139.93	
85		395818.88	3324125.60	
86		395851.54	3324076.20	
87		395872.01	3324091.12	
88		395876.55	3324094.52	
89		395898.74	3324110.76	
90		395902.32	3324104.32	
91		395956.46	3324006.88	
92		395960.04	3324000.43	
93		395963.75	3323993.74	
94		395981.14	3323954.96	
95		395984.56	3323946.27	
96		395987.71	3323938.27	
97		396020.34	3323936.15	
98		396048.71	3323907.56	
99		396068.52	3323883.25	
100		396067.12	3323880.23	
101		396064.44	3323874.43	
102		396061.51	3323868.09	
103		396076.69	3323842.53	
104		396086.47	3323836.98	
105		396093.94	3323816.42	
106		396145.66	3323838.41	
107		396254.11	3323884.85	
108		396345.24	3323934.35	
109		396360.19	3323944.87	
110		396361.30	3323945.65	
111		396390.10	3323968.29	
112		396416.44	3323993.46	
113		396474.02	3324061.33	
114		396496.72	3324178.16	
115		396494.12	3324198.71	
1		396492.15	3324214.24	
116		396127.40	3324112.64	
117		396141.72	3324105.06	
118		396165.86	3324071.00	
119		396169.23	3324068.68	
120		396174.72	3324064.91	
121		396180.58	3324055.45	
122		396181.22	3324054.44	
123		396198.29	3324027.51	
124		396198.89	3324026.53	
125		396203.30	3324019.18	
126		396173.67	3324003.45	
127		396163.46	3324018.08	
128		396153.22	3324030.48	
129		396137.82	3324052.41	
130		396105.58	3324098.32	
116		396127.40	3324112.64	
3. Сведения о характерных точках части (частей) границы объекта				

Обозначение характерных точек части границ	Существующие координаты, м		Измененные (уточненные) координаты, м		Метод определения координат и средняя квадратическая погрешность положения характерной точки (Mt), м	Описание обозначения точки
	X	Y	X	Y		
1	2	3	4	5	6	7

ОПИСАНИЕ МЕСТОПОЛОЖЕНИЯ ГРАНИЦ  
ЗОНЫ РАЗМЕЩЕНИЯ КОММУНАЛЬНЫХ И СКЛАДСКИХ ОБЪЕКТОВ (ПЗ-303)  
(наименование объекта)

План границ объекта

Масштаб 1: 2500

Используемые условные знаки и обозначения:

Подпись \_\_\_\_\_ Дата " \_\_ " \_\_\_\_\_ г.

Место для оттиска печати (при наличии) лица, составившего описание местоположения границ объекта

ОПИСАНИЕ МЕСТОПОЛОЖЕНИЯ ГРАНИЦ  
ЗОНЫ РАЗМЕЩЕНИЯ КОММУНАЛЬНЫХ И СКЛАДСКИХ ОБЪЕКТОВ (ПЗ-303)  
 (наименование объекта местоположение границ, которого описано  
 (далее - объект)

---

Сведения об объекте

N п/п	Характеристики объекта	Описание характеристик
1	2	3
1	Местоположение объекта	Российская Федерация, Иркутская область, город Иркутск
2	Площадь объекта +/- величина погрешности определения площади (P +/- Дельта P)	48034+/- 0
3	Иные характеристики объекта	ПЭ Л-04-15



**ОПИСАНИЕ МЕСТОПОЛОЖЕНИЯ ГРАНИЦ  
ЗОНЫ РАЗМЕЩЕНИЯ КОММУНАЛЬНЫХ И СКЛАДСКИХ ОБЪЕКТОВ (ПЗ-303)  
(наименование объекта)**

Сведения о местоположении границ объекта

1. Система координат МСК-38, зона 3

2. Сведения о характерных точках границ объекта

Обозначение характерных точек границ	Координаты, м		Метод определения координат и средняя квадратическая погрешность положения характерной точки (Mt), м	Описание обозначения точки
	X	Y		
1	2	3	4	5
1	395559.81	3324748.27	0.3	-
2	395568.03	3324746.33	0.3	-
3	395632.10	3324731.11	0.3	-
4	395632.19	3324731.74	0.3	-
5	395632.84	3324736.21	0.3	-
6	395633.08	3324737.96	0.3	-
7	395635.97	3324757.94	0.3	-
8	395639.11	3324774.86	0.3	-
9	395643.42	3324791.33	0.3	-
10	395658.87	3324830.78	0.3	-
11	395678.41	3324870.71	0.3	-
12	395682.10	3324878.00	0.3	-
13	395746.94	3325006.28	0.3	-

14	395761.22	3325033.31	0.3	-
15	395760.73	3325034.00	0.3	-
16	395750.43	3325048.74	0.3	-
17	395710.11	3325106.50	0.3	-
18	395714.31	3325109.73	0.3	-
19	395712.06	3325112.72	0.3	-
20	395713.27	3325116.60	0.3	-
21	395712.29	3325116.65	0.3	-
22	395709.74	3325120.27	0.3	-
23	395708.87	3325121.50	0.3	-
24	395707.31	3325123.69	0.3	-
25	395684.97	3325155.29	0.3	-
26	395685.89	3325156.04	0.3	-
27	395644.49	3325215.34	0.3	-
28	395619.09	3325198.19	0.3	-
29	395614.36	3325195.01	0.3	-
30	395601.44	3325185.81	0.3	-
31	395596.56	3325182.37	0.3	-
32	395592.92	3325187.68	0.3	-
33	395559.45	3325170.59	0.3	-
34	395543.09	3325162.23	0.3	-

35	395556.58	3325142.52	0.3	-
36	395528.23	3325122.98	0.3	-
37	395517.54	3325115.61	0.3	-
38	395665.08	3324902.57	0.3	-
39	395660.17	3324895.37	0.3	-
40	395659.76	3324894.58	0.3	-
41	395581.16	3324779.56	0.3	-
42	395571.66	3324765.63	0.3	-
43	395569.16	3324761.96	0.3	-
44	395567.84	3324760.04	0.3	-
1	395559.81	3324748.27	0.3	-
<b>3. Сведения о характерных точках части (частей) границы объекта</b>				
Обозначение характерных точек части границы	Координаты, м		Метод определения координат и средняя квадратическая погрешность положения характерной точки (Mt), м	Описание обозначения точки
	X	Y		
1	2	3	4	5

ОПИСАНИЕ МЕСТОПОЛОЖЕНИЯ ГРАНИЦ ЗОНЫ РАЗМЕЩЕНИЯ КОММУНАЛЬНЫХ И СКЛАДСКИХ ОБЪЕКТОВ (ПЗ-303) (наименование объекта)						
Сведения о местоположении измененных (уточненных) границ объекта						
1. Система координат <u>МСК-38, зона 3</u>						
2. Сведения о характерных точках границ объекта						
Обозначение характерных точек границ	Существующие координаты, м		Измененные (уточненные) координаты, м		Метод определения координат и средняя квадратическая погрешность положения характерной точки (Mt), м	Описание обозначения точки
	X	Y	X	Y		
1	2	3	4	5	6	7
1			395559.81	3324748.27		
2			395568.03	3324746.33		
3			395632.10	3324731.11		
4			395632.19	3324731.74		
5			395632.84	3324736.21		
6			395633.08	3324737.96		
7			395635.97	3324757.94		
8			395639.11	3324774.86		
9			395643.42	3324791.33		
10			395658.87	3324830.78		
11			395678.41	3324870.71		
12			395682.10	3324878.00		
13			395746.94	3325006.28		
14			395761.22	3325033.31		
15			395760.73	3325034.00		
16			395750.43	3325048.74		
17			395710.11	3325106.50		
18			395714.31	3325109.73		
19			395712.06	3325112.72		
20			395713.27	3325116.60		
21			395712.29	3325116.65		
22			395709.74	3325120.27		
23			395708.87	3325121.50		
24			395707.31	3325123.69		
25			395684.97	3325155.29		
26			395685.89	3325156.04		
27			395644.49	3325215.34		
28			395619.09	3325198.19		
29			395614.36	3325195.01		

30			395601.44	3325185.81		
31			395596.56	3325182.37		
32			395592.92	3325187.68		
33			395559.45	3325170.59		
34			395543.09	3325162.23		
35			395556.58	3325142.52		
36			395528.23	3325122.98		
37			395517.54	3325115.61		
38			395665.08	3324902.57		
39			395660.17	3324895.37		
40			395659.76	3324894.58		
41			395581.16	3324779.56		
42			395571.66	3324765.63		
43			395569.16	3324761.96		
44			395567.84	3324760.04		
1			395559.81	3324748.27		

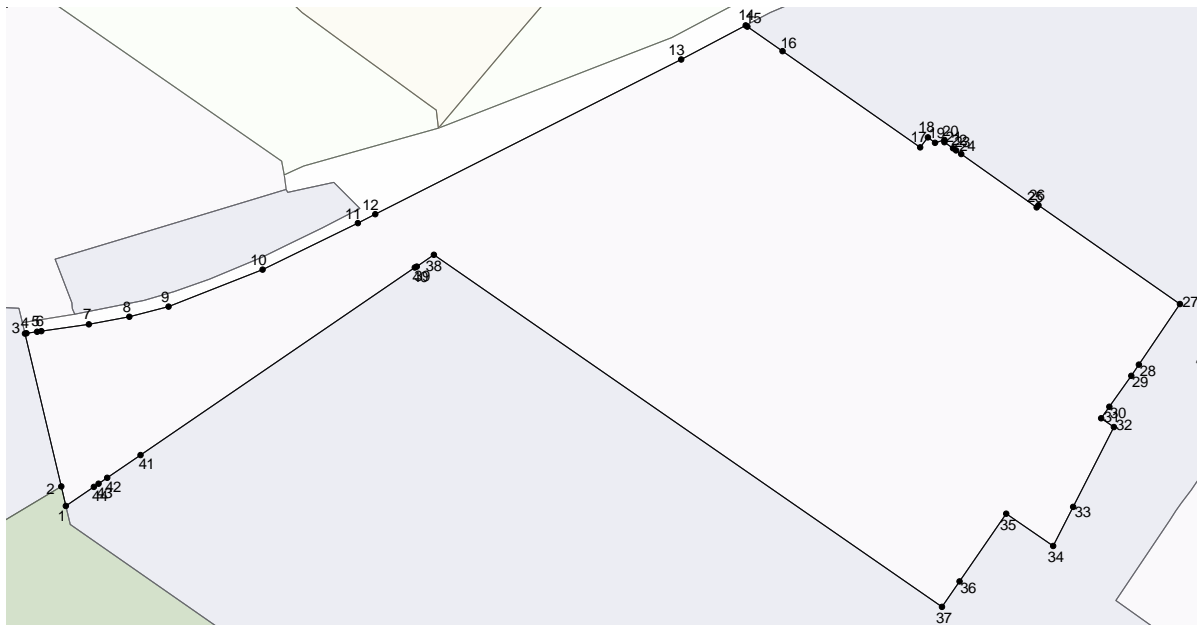
3. Сведения о характерных точках части (частей) границы объекта

Обозначение характерных точек части границ	Существующие координаты, м		Измененные (уточненные) координаты, м		Метод определения координат и средняя квадратическая погрешность положения характерной точки (Mt), м	Описание обозначения точки
	X	Y	X	Y		
1	2	3	4	5	6	7

**ОПИСАНИЕ МЕСТОПОЛОЖЕНИЯ ГРАНИЦ  
 ЗОНЫ РАЗМЕЩЕНИЯ КОММУНАЛЬНЫХ И СКЛАДСКИХ ОБЪЕКТОВ (ПЗ-303)  
 (наименование объекта)**

---

План границ объекта



Масштаб 1: 1500

Используемые условные знаки и обозначения:

Подпись \_\_\_\_\_ Дата " \_\_ " \_\_\_\_\_ г.

Место для оттиска печати (при наличии) лица, составившего описание местоположения границ объекта

**ОПИСАНИЕ МЕСТОПОЛОЖЕНИЯ ГРАНИЦ  
 ЗОНЫ РАЗМЕЩЕНИЯ КОММУНАЛЬНЫХ И СКЛАДСКИХ ОБЪЕКТОВ (ПЗ-303)  
 (наименование объекта местоположение границ, которого описано  
 (далее - объект)**

---

Сведения об объекте

N п/п	Характеристики объекта	Описание характеристик
1	2	3
1	Местоположение объекта	Российская Федерация, Иркутская область, город Иркутск
2	Площадь объекта +/- величина погрешности определения площади (Р +/- Дельта Р)	59095+/- 0
3	Иные характеристики объекта	ПЭ Л-04-15

ОПИСАНИЕ МЕСТОПОЛОЖЕНИЯ ГРАНИЦ  
ЗОНЫ РАЗМЕЩЕНИЯ КОММУНАЛЬНЫХ И СКЛАДСКИХ ОБЪЕКТОВ (ПЗ-303)  
(наименование объекта)

Сведения о местоположении границ объекта

1. Система координат МСК-38, зона 3

2. Сведения о характерных точках границ объекта

Обозначение характерных точек границ	Координаты, м		Метод определения координат и средняя квадратическая погрешность положения характерной точки (Mt), м	Описание обозначения точки
	X	Y		
1	2	3	4	5
1	395377.36	3325318.57	0.3	-
2	395344.76	3325365.78	0.3	-
3	395338.49	3325374.86	0.3	-
4	395329.65	3325368.45	0.3	-
5	395321.70	3325362.68	0.3	-
6	395316.84	3325359.15	0.3	-
7	395313.07	3325363.86	0.3	-
8	395306.70	3325374.95	0.3	-
9	395302.21	3325380.29	0.3	-
10	395270.11	3325390.34	0.3	-
11	395255.34	3325382.56	0.3	-
12	395234.25	3325388.83	0.3	-
13	395225.26	3325401.60	0.3	-



14	395174.81	3325366.15	0.3	-
15	395183.04	3325354.34	0.3	-
16	395192.21	3325305.32	0.3	-
17	395146.62	3325370.46	0.3	-
18	395132.77	3325360.22	0.3	-
19	395192.00	3325269.56	0.3	-
20	395327.08	3325073.14	0.3	-
21	395339.54	3325055.27	0.3	-
22	395355.00	3325065.01	0.3	-
23	395480.91	3325144.33	0.3	-
24	395480.94	3325144.33	0.3	-
25	395481.24	3325144.46	0.3	-
26	395492.56	3325151.66	0.3	-
27	395435.67	3325234.09	0.3	-
28	395404.22	3325279.64	0.3	-
1	395377.36	3325318.57	0.3	-
3. Сведения о характерных точках части (частей) границы объекта				
Обозначение характерных точек части границы	Координаты, м		Метод определения координат и средняя квадратическая погрешность положения характерной точки (Mt), м	Описание обозначения точки
	X	Y		
1	2	3	4	5

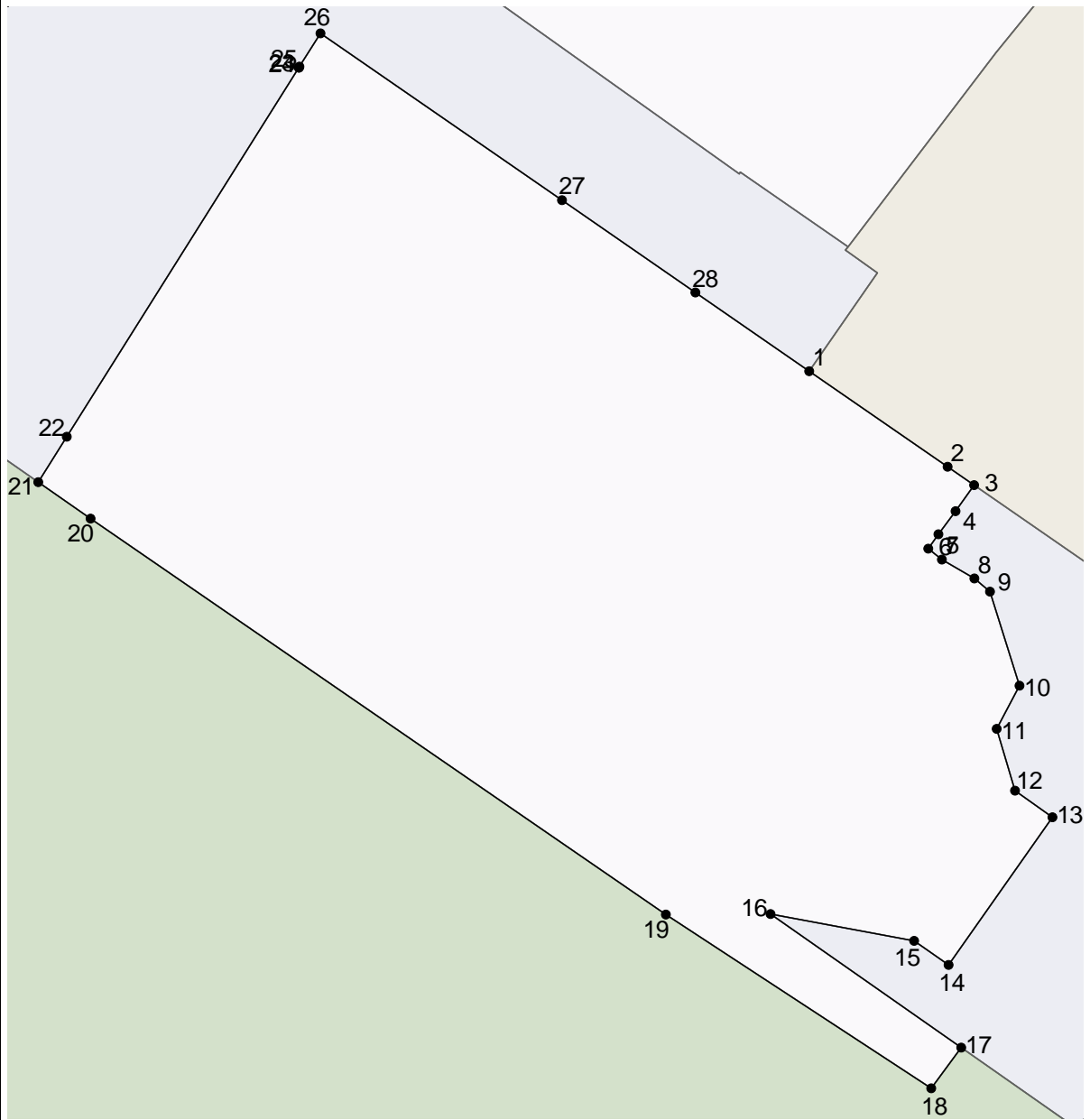


ОПИСАНИЕ МЕСТОПОЛОЖЕНИЯ ГРАНИЦ ЗОНЫ РАЗМЕЩЕНИЯ КОММУНАЛЬНЫХ И СКЛАДСКИХ ОБЪЕКТОВ (ПЗ-303) (наименование объекта)						
Сведения о местоположении измененных (уточненных) границ объекта						
1. Система координат <u>МСК-38, зона 3</u>						
2. Сведения о характерных точках границ объекта						
Обозначение характерных точек границ	Существующие координаты, м		Измененные (уточненные) координаты, м		Метод определения координат и средняя квадратическая погрешность положения характерной точки (Mt), м	Описание обозначения точки
	X	Y	X	Y		
1	2	3	4	5	6	7
1			395377.36	3325318.57		
2			395344.76	3325365.78		
3			395338.49	3325374.86		
4			395329.65	3325368.45		
5			395321.70	3325362.68		
6			395316.84	3325359.15		
7			395313.07	3325363.86		
8			395306.70	3325374.95		
9			395302.21	3325380.29		
10			395270.11	3325390.34		
11			395255.34	3325382.56		
12			395234.25	3325388.83		
13			395225.26	3325401.60		
14			395174.81	3325366.15		
15			395183.04	3325354.34		
16			395192.21	3325305.32		
17			395146.62	3325370.46		
18			395132.77	3325360.22		
19			395192.00	3325269.56		
20			395327.08	3325073.14		
21			395339.54	3325055.27		
22			395355.00	3325065.01		
23			395480.91	3325144.33		
24			395480.94	3325144.33		
25			395481.24	3325144.46		
26			395492.56	3325151.66		
27			395435.67	3325234.09		
28			395404.22	3325279.64		
1			395377.36	3325318.57		

3. Сведения о характерных точках части (частей) границы объекта						
Обозначение характерных точек части границ	Существующие координаты, м		Измененные (уточненные) координаты, м		Метод определения координат и средняя квадратическая погрешность положения характерной точки (Mt), м	Описание обозначения точки
	X	Y	X	Y		
1	2	3	4	5	6	7

ОПИСАНИЕ МЕСТОПОЛОЖЕНИЯ ГРАНИЦ  
ЗОНЫ РАЗМЕЩЕНИЯ КОММУНАЛЬНЫХ И СКЛАДСКИХ ОБЪЕКТОВ (ПЗ-303)  
(наименование объекта)

План границ объекта



Масштаб 1: 2000

Используемые условные знаки и обозначения:

Подпись \_\_\_\_\_ Дата " \_ " \_\_\_\_\_ г.

Место для оттиска печати (при наличии) лица, составившего описание местоположения границ объекта

Лист N 222

ОПИСАНИЕ МЕСТОПОЛОЖЕНИЯ ГРАНИЦ  
ЗОНЫ ОБЪЕКТОВ ИНЖЕНЕРНОЙ ИНФРАСТРУКТУРЫ (ПЗ-304)  
 (наименование объекта местоположение границ, которого описано  
 (далее - объект)

Сведения об объекте

N п/п	Характеристики объекта	Описание характеристик
1	2	3
1	Местоположение объекта	Российская Федерация, Иркутская область, город Иркутск
2	Площадь объекта +/- величина погрешности определения площади (P +/- Дельта P)	435880+/- 0
3	Иные характеристики объекта	ПЭ Л-04-15

ОПИСАНИЕ МЕСТОПОЛОЖЕНИЯ ГРАНИЦ  
ЗОНЫ ОБЪЕКТОВ ИНЖЕНЕРНОЙ ИНФРАСТРУКТУРЫ (ПЗ-304)  
(наименование объекта)

Сведения о местоположении границ объекта

1. Система координат МСК-38, зона 3

2. Сведения о характерных точках границ объекта

Обозначение характерных точек границ	Координаты, м		Метод определения координат и средняя квадратическая погрешность положения характерной точки (Mt), м	Описание обозначения точки
	X	Y		
1	2	3	4	5
1	393506.44	3323640.31	0.3	-
2	393552.00	3323623.47	0.3	-
3	393571.65	3323382.07	0.3	-
4	393582.47	3323249.19	0.3	-
5	393648.98	3323260.07	0.3	-
6	393694.26	3323265.88	0.3	-
7	393752.13	3323273.30	0.3	-
8	393822.20	3323282.29	0.3	-
9	393948.16	3323299.05	0.3	-
10	394090.60	3323315.78	0.3	-
11	394209.38	3323329.72	0.3	-
12	394263.39	3323335.00	0.3	-
13	394320.40	3323346.88	0.3	-

14	394344.18	3323348.35	0.3	-
15	394380.36	3323355.04	0.3	-
16	394418.57	3323364.00	0.3	-
17	394441.81	3323372.07	0.3	-
18	394442.20	3323372.29	0.3	-
19	394476.34	3323379.40	0.3	-
20	394497.79	3323383.88	0.3	-
21	394583.37	3323400.56	0.3	-
22	394604.23	3323464.31	0.3	-
23	394616.54	3323511.19	0.3	-
24	394698.73	3323712.53	0.3	-
25	394670.56	3323713.55	0.3	-
26	394251.38	3323728.64	0.3	-
27	393746.41	3323746.82	0.3	-
1	393506.44	3323640.31	0.3	-

3. Сведения о характерных точках части (частей) границы объекта

Обозначение характерных точек части границы	Координаты, м		Метод определения координат и средняя квадратическая погрешность положения характерной точки (Mt), м	Описание обозначения точки
	X	Y		
1	2	3	4	5



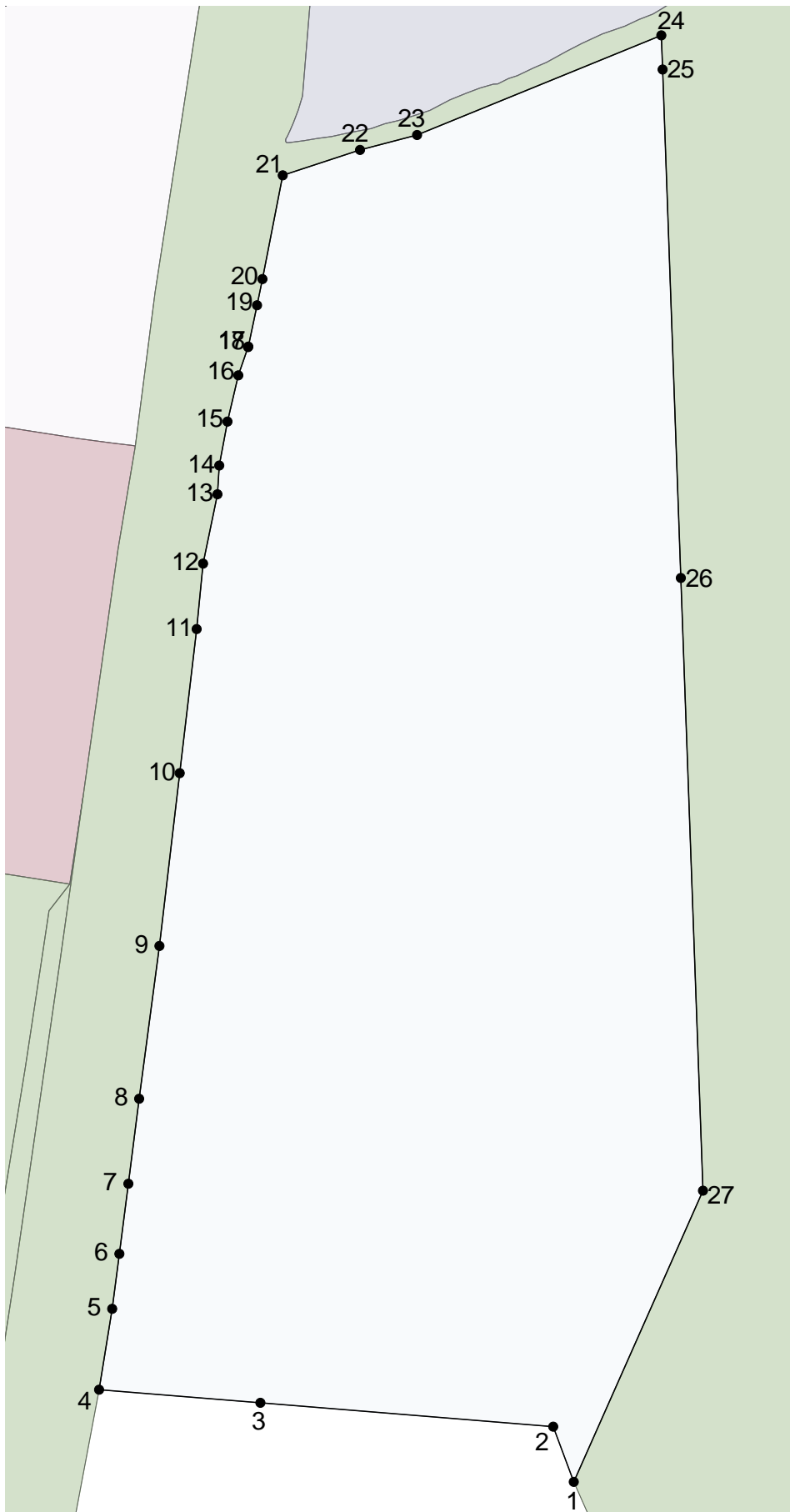
ОПИСАНИЕ МЕСТОПОЛОЖЕНИЯ ГРАНИЦ ЗОНЫ ОБЪЕКТОВ ИНЖЕНЕРНОЙ ИНФРАСТРУКТУРЫ (ПЗ-304) (наименование объекта)						
Сведения о местоположении измененных (уточненных) границ объекта						
1. Система координат <u>МСК-38, зона 3</u>						
2. Сведения о характерных точках границ объекта						
Обозначение характерных точек границ	Существующие координаты, м		Измененные (уточненные) координаты, м		Метод определения координат и средняя квадратическая погрешность положения характерной точки (Mt), м	Описание обозначения точки
	X	Y	X	Y		
1	2	3	4	5	6	7
1			393506.44	3323640.31		
2			393552.00	3323623.47		
3			393571.65	3323382.07		
4			393582.47	3323249.19		
5			393648.98	3323260.07		
6			393694.26	3323265.88		
7			393752.13	3323273.30		
8			393822.20	3323282.29		
9			393948.16	3323299.05		
10			394090.60	3323315.78		
11			394209.38	3323329.72		
12			394263.39	3323335.00		
13			394320.40	3323346.88		
14			394344.18	3323348.35		
15			394380.36	3323355.04		
16			394418.57	3323364.00		
17			394441.81	3323372.07		
18			394442.20	3323372.29		
19			394476.34	3323379.40		
20			394497.79	3323383.88		
21			394583.37	3323400.56		
22			394604.23	3323464.31		
23			394616.54	3323511.19		
24			394698.73	3323712.53		
25			394670.56	3323713.55		
26			394251.38	3323728.64		
27			393746.41	3323746.82		
1			393506.44	3323640.31		

3. Сведения о характерных точках части (частей) границы объекта						
Обозначение характерных точек части границ	Существующие координаты, м		Измененные (уточненные) координаты, м		Метод определения координат и средняя квадратическая погрешность положения характерной точки (Mt), м	Описание обозначения точки
	X	Y	X	Y		
1	2	3	4	5	6	7

ОПИСАНИЕ МЕСТОПОЛОЖЕНИЯ ГРАНИЦ  
ЗОНЫ ОБЪЕКТОВ ИНЖЕНЕРНОЙ ИНФРАСТРУКТУРЫ (ПЗ-304)  
(наименование объекта)

---

План границ объекта



Масштаб 1: 5000

Используемые условные знаки и обозначения:

Подпись \_\_\_\_\_ Дата " \_\_ " \_\_\_\_\_ г.

Место для оттиска печати (при наличии) лица, составившего описание местоположения границ объекта

Лист N 229

ОПИСАНИЕ МЕСТОПОЛОЖЕНИЯ ГРАНИЦ  
ЗОНЫ РАЗМЕЩЕНИЯ ОБЪЕКТОВ ВНЕШНЕГО ТРАНСПОРТА (ПЗ-306)  
(наименование объекта местоположение границ, которого описано  
(далее - объект)

\_\_\_\_\_

Сведения об объекте

N п/п	Характеристики объекта	Описание характеристик
1	2	3
1	Местоположение объекта	Российская Федерация, Иркутская область, город Иркутск
2	Площадь объекта +/- величина погрешности определения площади (Р +/- Дельта Р)	14421+/- 0
3	Иные характеристики объекта	ПЭ Л-04-15

**ОПИСАНИЕ МЕСТОПОЛОЖЕНИЯ ГРАНИЦ  
ЗОНЫ РАЗМЕЩЕНИЯ ОБЪЕКТОВ ВНЕШНЕГО ТРАНСПОРТА (ПЗ-306)  
(наименование объекта)**

Сведения о местоположении границ объекта

1. Система координат МСК-38, зона 3

2. Сведения о характерных точках границ объекта

Обозначение характерных точек границ	Координаты, м		Метод определения координат и средняя квадратическая погрешность положения характерной точки (Mt), м	Описание обозначения точки
	X	Y		
1	2	3	4	5
1	396492.15	3324214.24	0.3	-
2	396494.12	3324198.71	0.3	-
3	396496.72	3324178.16	0.3	-
4	396474.02	3324061.33	0.3	-
5	396416.44	3323993.46	0.3	-
6	396390.10	3323968.29	0.3	-
7	396361.30	3323945.65	0.3	-
8	396360.19	3323944.87	0.3	-
9	396345.24	3323934.35	0.3	-
10	396254.11	3323884.85	0.3	-
11	396145.66	3323838.41	0.3	-
12	396093.94	3323816.42	0.3	-
13	396087.19	3323813.55	0.3	-

14	395985.11	3323771.92	0.3	-
15	395985.01	3323771.07	0.3	-
16	395984.90	3323770.06	0.3	-
17	395983.88	3323761.49	0.3	-
18	395982.44	3323752.49	0.3	-
19	395982.24	3323752.16	0.3	-
20	395981.65	3323751.22	0.3	-
21	395979.30	3323747.45	0.3	-
22	396082.80	3323764.90	0.3	-
23	396104.03	3323762.91	0.3	-
24	396122.04	3323761.22	0.3	-
25	396132.63	3323760.37	0.3	-
26	396126.21	3323791.28	0.3	-
27	396116.03	3323789.67	0.3	-
28	396092.01	3323784.00	0.3	-
29	396075.93	3323784.33	0.3	-
30	396074.25	3323793.27	0.3	-
31	396074.17	3323793.62	0.3	-
32	396074.08	3323794.12	0.3	-
33	396084.57	3323798.15	0.3	-
34	396108.09	3323807.19	0.3	-

35	396127.03	3323814.46	0.3	-
36	396171.49	3323831.55	0.3	-
37	396171.76	3323831.92	0.3	-
38	396181.53	3323835.45	0.3	-
39	396202.48	3323843.52	0.3	-
40	396245.50	3323862.39	0.3	-
41	396250.57	3323865.08	0.3	-
42	396266.54	3323873.57	0.3	-
43	396271.37	3323875.82	0.3	-
44	396303.47	3323892.15	0.3	-
45	396309.96	3323895.92	0.3	-
46	396313.30	3323897.86	0.3	-
47	396349.12	3323918.12	0.3	-
48	396360.27	3323923.62	0.3	-
49	396375.73	3323932.80	0.3	-
50	396398.20	3323949.80	0.3	-
51	396433.91	3323981.54	0.3	-
52	396455.50	3324008.75	0.3	-
53	396481.30	3324057.33	0.3	-
54	396503.08	3324128.53	0.3	-
55	396508.12	3324189.63	0.3	-



56	396505.32	3324193.94	0.3	-
57	396503.42	3324196.88	0.3	-
58	396501.81	3324199.36	0.3	-
59	396501.62	3324199.65	0.3	-
60	396499.91	3324202.28	0.3	-
61	396497.83	3324205.49	0.3	-
1	396492.15	3324214.24	0.3	-
<b>3. Сведения о характерных точках части (частей) границы объекта</b>				
Обозначение характерных точек части границы	Координаты, м		Метод определения координат и средняя квадратическая погрешность положения характерной точки (Mt), м	Описание обозначения точки
	X	Y		
1	2	3	4	5

ОПИСАНИЕ МЕСТОПОЛОЖЕНИЯ ГРАНИЦ ЗОНЫ РАЗМЕЩЕНИЯ ОБЪЕКТОВ ВНЕШНЕГО ТРАНСПОРТА (ПЗ-306) (наименование объекта)						
Сведения о местоположении измененных (уточненных) границ объекта						
1. Система координат <u>МСК-38, зона 3</u>						
2. Сведения о характерных точках границ объекта						
Обозначение характерных точек границ	Существующие координаты, м		Измененные (уточненные) координаты, м		Метод определения координат и средняя квадратическая погрешность положения характерной точки (Mt), м	Описание обозначения точки
	X	Y	X	Y		
1	2	3	4	5	6	7
1			396492.15	3324214.24		
2			396494.12	3324198.71		
3			396496.72	3324178.16		
4			396474.02	3324061.33		
5			396416.44	3323993.46		
6			396390.10	3323968.29		
7			396361.30	3323945.65		
8			396360.19	3323944.87		
9			396345.24	3323934.35		
10			396254.11	3323884.85		
11			396145.66	3323838.41		
12			396093.94	3323816.42		
13			396087.19	3323813.55		
14			395985.11	3323771.92		
15			395985.01	3323771.07		
16			395984.90	3323770.06		
17			395983.88	3323761.49		
18			395982.44	3323752.49		
19			395982.24	3323752.16		
20			395981.65	3323751.22		
21			395979.30	3323747.45		
22			396082.80	3323764.90		
23			396104.03	3323762.91		
24			396122.04	3323761.22		
25			396132.63	3323760.37		
26			396126.21	3323791.28		
27			396116.03	3323789.67		
28			396092.01	3323784.00		
29			396075.93	3323784.33		

30			396074.25	3323793.27		
31			396074.17	3323793.62		
32			396074.08	3323794.12		
33			396084.57	3323798.15		
34			396108.09	3323807.19		
35			396127.03	3323814.46		
36			396171.49	3323831.55		
37			396171.76	3323831.92		
38			396181.53	3323835.45		
39			396202.48	3323843.52		
40			396245.50	3323862.39		
41			396250.57	3323865.08		
42			396266.54	3323873.57		
43			396271.37	3323875.82		
44			396303.47	3323892.15		
45			396309.96	3323895.92		
46			396313.30	3323897.86		
47			396349.12	3323918.12		
48			396360.27	3323923.62		
49			396375.73	3323932.80		
50			396398.20	3323949.80		
51			396433.91	3323981.54		
52			396455.50	3324008.75		
53			396481.30	3324057.33		
54			396503.08	3324128.53		
55			396508.12	3324189.63		
56			396505.32	3324193.94		
57			396503.42	3324196.88		
58			396501.81	3324199.36		
59			396501.62	3324199.65		
60			396499.91	3324202.28		
61			396497.83	3324205.49		
1			396492.15	3324214.24		

3. Сведения о характерных точках части (частей) границы объекта

Обозначение характерных точек части границ	Существующие координаты, м		Измененные (уточненные) координаты, м		Метод определения координат и средняя квадратическая погрешность положения характерной точки (Mt), м	Описание обозначения точки
	X	Y	X	Y		
1	2	3	4	5	6	7

ОПИСАНИЕ МЕСТОПОЛОЖЕНИЯ ГРАНИЦ  
ЗОНЫ РАЗМЕЩЕНИЯ ОБЪЕКТОВ ВНЕШНЕГО ТРАНСПОРТА (ПЗ-306)  
(наименование объекта)

План границ объекта



Масштаб 1: 2000

Используемые условные знаки и обозначения:

Подпись \_\_\_\_\_ Дата " \_ " \_\_\_\_\_ г.

Место для оттиска печати (при наличии) лица, составившего описание местоположения границ объекта

Лист N 237

ОПИСАНИЕ МЕСТОПОЛОЖЕНИЯ ГРАНИЦ  
ЗОНЫ ПРИРОДНОГО ЛАНДШАФТА (РЗ-501)  
 (наименование объекта местоположение границ, которого описано  
 (далее - объект)

Сведения об объекте

N п/п	Характеристики объекта	Описание характеристик
1	2	3
1	Местоположение объекта	Российская Федерация, Иркутская область, город Иркутск
2	Площадь объекта +/- величина погрешности определения площади (Р +/- Дельта Р)	12475+/- 0
3	Иные характеристики объекта	ПЭ Л-04-15

**ОПИСАНИЕ МЕСТОПОЛОЖЕНИЯ ГРАНИЦ  
ЗОНЫ ПРИРОДНОГО ЛАНДШАФТА (РЗ-501)  
(наименование объекта)**

Сведения о местоположении границ объекта

1. Система координат МСК-38, зона 3

2. Сведения о характерных точках границ объекта

Обозначение характерных точек границ	Координаты, м		Метод определения координат и средняя квадратическая погрешность положения характерной точки (Mt), м	Описание обозначения точки
	X	Y		
1	2	3	4	5
1	395087.05	3325739.15	0.3	-
2	395277.59	3325463.11	0.3	-
3	395303.30	3325425.85	0.3	-
4	395330.56	3325444.98	0.3	-
5	395326.47	3325450.54	0.3	-
6	395328.09	3325451.54	0.3	-
7	395215.67	3325614.42	0.3	-
8	395174.64	3325668.94	0.3	-
9	395174.24	3325668.61	0.3	-
10	395172.64	3325670.81	0.3	-
11	395167.17	3325678.29	0.3	-
12	395115.05	3325746.05	0.3	-
13	395104.76	3325739.49	0.3	-

14	395096.90	3325748.52	0.3	-
1	395087.05	3325739.15	0.3	-
3. Сведения о характерных точках части (частей) границы объекта				
Обозначение характерных точек части границы	Координаты, м		Метод определения координат и средняя квадратическая погрешность положения характерной точки (Mt), м	Описание обозначения точки
	X	Y		
1	2	3	4	5

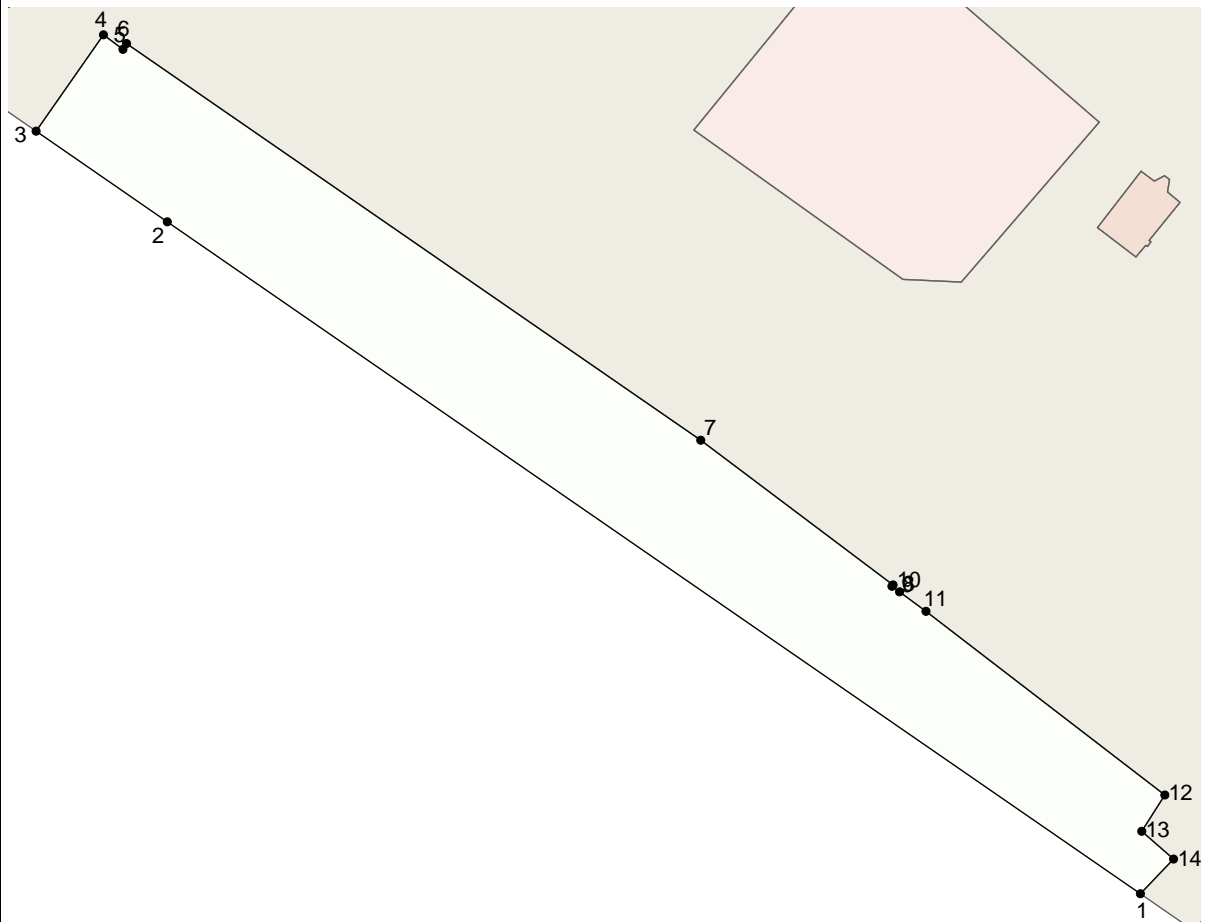
ОПИСАНИЕ МЕСТОПОЛОЖЕНИЯ ГРАНИЦ ЗОНЫ ПРИРОДНОГО ЛАНДШАФТА (РЗ-501) (наименование объекта)						
Сведения о местоположении измененных (уточненных) границ объекта						
1. Система координат <u>МСК-38, зона 3</u>						
2. Сведения о характерных точках границ объекта						
Обозначение характерных точек границ	Существующие координаты, м		Измененные (уточненные) координаты, м		Метод определения координат и средняя квадратическая погрешность положения характерной точки (Mt), м	Описание обозначения точки
	X	Y	X	Y		
1	2	3	4	5	6	7
1			395087.05	3325739.15		
2			395277.59	3325463.11		
3			395303.30	3325425.85		
4			395330.56	3325444.98		
5			395326.47	3325450.54		
6			395328.09	3325451.54		
7			395215.67	3325614.42		
8			395174.64	3325668.94		
9			395174.24	3325668.61		
10			395172.64	3325670.81		
11			395167.17	3325678.29		
12			395115.05	3325746.05		
13			395104.76	3325739.49		
14			395096.90	3325748.52		
1			395087.05	3325739.15		
3. Сведения о характерных точках части (частей) границы объекта						
Обозначение характерных точек части границ	Существующие координаты, м		Измененные (уточненные) координаты, м		Метод определения координат и средняя квадратическая погрешность положения характерной точки (Mt), м	Описание обозначения точки
	X	Y	X	Y		
1	2	3	4	5	6	7



--	--	--	--	--	--	--	--

ОПИСАНИЕ МЕСТОПОЛОЖЕНИЯ ГРАНИЦ  
ЗОНЫ ПРИРОДНОГО ЛАНДШАФТА (РЗ-501)  
(наименование объекта)

План границ объекта



Масштаб 1: 1500

Используемые условные знаки и обозначения:

Подпись \_\_\_\_\_ Дата " \_\_ " \_\_\_\_\_ г.

Место для оттиска печати (при наличии) лица, составившего описание местоположения границ объекта

<u>ЗОНЫ, ЗАНЯТЫЕ ЛЕСАМИ (РЗ-504)</u> (наименование объекта местоположение границ, которого описано (далее - объект)		
Сведения об объекте		
№ п/п	Характеристики объекта	Описание характеристик
1	2	3
1	Местоположение объекта	Российская Федерация, Иркутская область, город Иркутск
2	Площадь объекта +/- величина погрешности определения площади (Р +/- Дельта Р)	12718+/- 0
3	Иные характеристики объекта	ПЭ Л-04-15

ОПИСАНИЕ МЕСТОПОЛОЖЕНИЯ ГРАНИЦ ЗОНЫ, ЗАНЯТЫЕ ЛЕСАМИ (РЗ-504) (наименование объекта)				
Сведения о местоположении границ объекта				
1. Система координат <u>МСК-38, зона 3</u>				
2. Сведения о характерных точках границ объекта				
Обозначение характерных точек границ	Координаты, м		Метод определения координат и средняя квадратическая погрешность положения характерной точки (Mt), м	Описание обозначения точки
	X	Y		
1	2	3	4	5
1	393297.48	3323087.38	0.3	Деревянный кольшек
2	393304.20	3323070.77	0.3	Деревянный кольшек
3	393304.41	3323070.27	0.3	Деревянный кольшек
4	393328.70	3323079.04	0.3	Деревянный кольшек
5	393341.87	3323083.81	0.3	Деревянный кольшек
6	393385.81	3323099.68	0.3	Деревянный кольшек
7	393398.62	3323103.91	0.3	Деревянный кольшек
8	393446.09	3323119.60	0.3	Деревянный кольшек
9	393452.63	3323121.76	0.3	Деревянный кольшек
10	393539.45	3323137.92	0.3	Деревянный кольшек
11	393544.18	3323138.69	0.3	Деревянный кольшек

12	393846.98	3323188.22	0.3	Деревянный колышек
13	393939.09	3323202.16	0.3	Деревянный колышек
14	393977.05	3323207.91	0.3	Деревянный колышек
15	393999.24	3323225.04	0.3	Деревянный колышек
16	394072.02	3323236.22	0.3	Деревянный колышек
17	393937.35	3323217.23	0.3	Деревянный колышек
18	393678.93	3323180.12	0.3	Деревянный колышек
19	393501.16	3323152.89	0.3	Деревянный колышек
20	393444.11	3323139.56	0.3	Деревянный колышек
21	393348.35	3323104.08	0.3	Деревянный колышек
1	393297.48	3323087.38	0.3	Деревянный колышек
<b>3. Сведения о характерных точках части (частей) границы объекта</b>				
Обозначение характерных точек части границы	Координаты, м		Метод определения координат и средняя квадратическая погрешность положения характерной точки (Mt), м	Описание обозначения точки
	X	Y		
1	2	3	4	5

ОПИСАНИЕ МЕСТОПОЛОЖЕНИЯ ГРАНИЦ ЗОНЫ, ЗАНЯТЫЕ ЛЕСАМИ (РЗ-504) (наименование объекта)						
Сведения о местоположении измененных (уточненных) границ объекта						
1. Система координат <u>МСК-38, зона 3</u>						
2. Сведения о характерных точках границ объекта						
Обозначение характерных точек границ	Существующие координаты, м		Измененные (уточненные) координаты, м		Метод определения координат и средняя квадратическая погрешность положения характерной точки (Mt), м	Описание обозначения точки
	X	Y	X	Y		
1	2	3	4	5	6	7
1			393297.48	3323087.38		
2			393304.20	3323070.77		
3			393304.41	3323070.27		
4			393328.70	3323079.04		
5			393341.87	3323083.81		
6			393385.81	3323099.68		
7			393398.62	3323103.91		
8			393446.09	3323119.60		
9			393452.63	3323121.76		
10			393539.45	3323137.92		
11			393544.18	3323138.69		
12			393846.98	3323188.22		
13			393939.09	3323202.16		
14			393977.05	3323207.91		
15			393999.24	3323225.04		
16			394072.02	3323236.22		
17			393937.35	3323217.23		
18			393678.93	3323180.12		
19			393501.16	3323152.89		
20			393444.11	3323139.56		
21			393348.35	3323104.08		
1			393297.48	3323087.38		
3. Сведения о характерных точках части (частей) границы объекта						
Обозначение характерных точек	Существующие координаты, м		Измененные (уточненные) координаты, м		Метод определения координат и	Описание обозначения точки
	X	Y	X	Y		

ых точек части границ					средняя квадратическая погрешность положения характерной точки (Mt), м	
1	2	3	4	5	6	7

ОПИСАНИЕ МЕСТОПОЛОЖЕНИЯ ГРАНИЦ  
ЗОНЫ, ЗАНЯТЫЕ ЛЕСАМИ (РЗ-504)  
(наименование объекта)

План границ объекта



Масштаб 1: 5000

Используемые условные знаки и обозначения:

Подпись \_\_\_\_\_ Дата " \_\_ " \_\_\_\_\_ г.



Место для оттиска печати (при наличии) лица, составившего описание местоположения границ объекта

Лист N 249

ОПИСАНИЕ МЕСТОПОЛОЖЕНИЯ ГРАНИЦ  
ЗОНЫ, ЗАНЯТЫЕ ЛЕСАМИ (РЗ-504)  
 (наименование объекта местоположение границ, которого описано  
 (далее - объект)

Сведения об объекте

N п/п	Характеристики объекта	Описание характеристик
1	2	3
1	Местоположение объекта	Российская Федерация, Иркутская область, город Иркутск
2	Площадь объекта +/- величина погрешности определения площади (Р +/- Дельта Р)	10414+/- 0
3	Иные характеристики объекта	ПЭ Л-04-15

ОПИСАНИЕ МЕСТОПОЛОЖЕНИЯ ГРАНИЦ ЗОНЫ, ЗАНЯТЫЕ ЛЕСАМИ (РЗ-504) (наименование объекта)				
Сведения о местоположении границ объекта				
1. Система координат <u>МСК-38, зона 3</u>				
2. Сведения о характерных точках границ объекта				
Обозначение характерных точек границ	Координаты, м		Метод определения координат и средняя квадратическая погрешность положения характерной точки (Mt), м	Описание обозначения точки
	X	Y		
1	2	3	4	5
1	395992.43	3323926.27	0.3	Деревянный кольшек
2	395998.26	3323906.25	0.3	Деревянный кольшек
3	395999.32	3323892.74	0.3	Деревянный кольшек
4	395985.11	3323771.92	0.3	Деревянный кольшек
5	396087.19	3323813.55	0.3	Деревянный кольшек
6	396093.94	3323816.42	0.3	Деревянный кольшек
7	396086.47	3323836.98	0.3	Деревянный кольшек
8	396076.69	3323842.53	0.3	Деревянный кольшек
9	396061.51	3323868.09	0.3	Деревянный кольшек
10	396064.44	3323874.43	0.3	Деревянный кольшек
11	396067.12	3323880.23	0.3	Деревянный кольшек

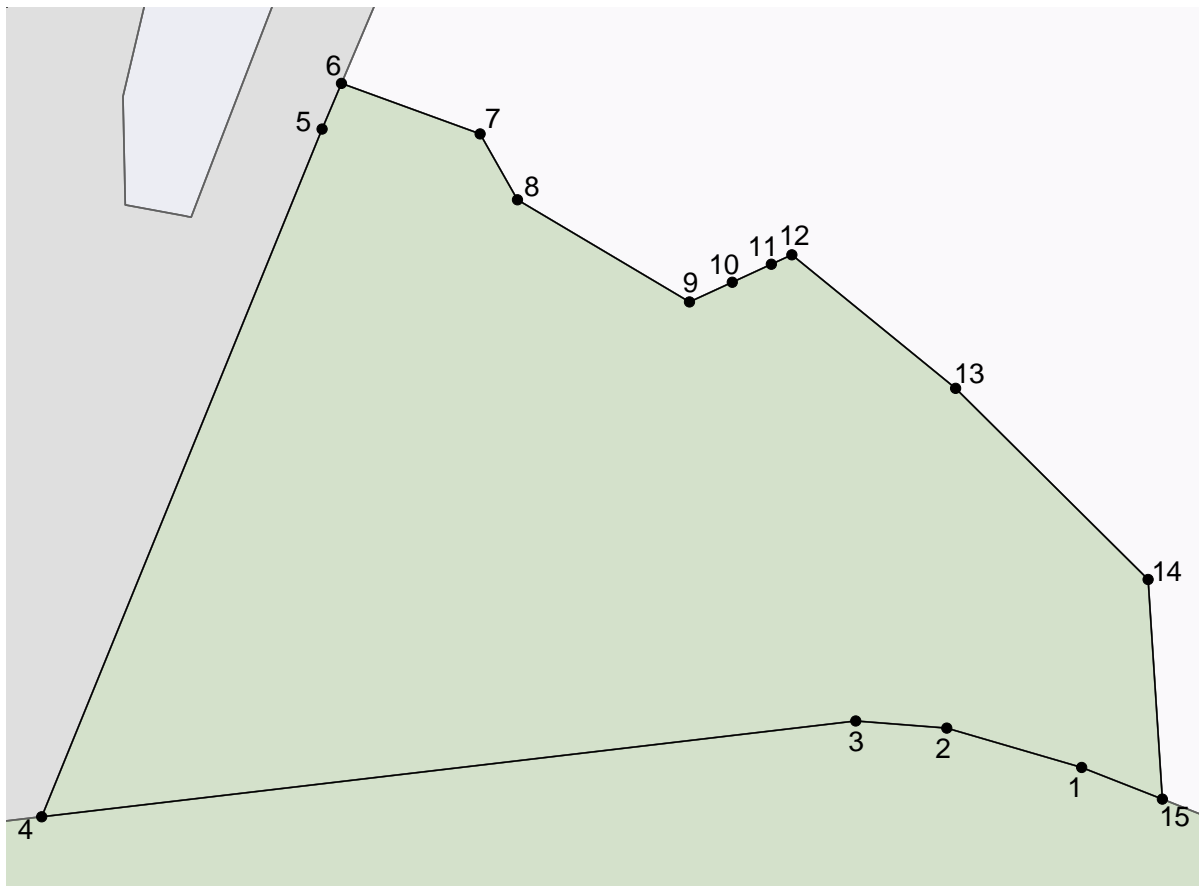
12	396068.52	3323883.25	0.3	Деревянный колышек
13	396048.71	3323907.56	0.3	Деревянный колышек
14	396020.34	3323936.15	0.3	Деревянный колышек
15	395987.71	3323938.27	0.3	Деревянный колышек
1	395992.43	3323926.27	0.3	Деревянный колышек
3. Сведения о характерных точках части (частей) границы объекта				
Обозначение характерных точек части границы	Координаты, м		Метод определения координат и средняя квадратическая погрешность положения характерной точки (Mt), м	Описание обозначения точки
	X	Y		
1	2	3	4	5

ОПИСАНИЕ МЕСТОПОЛОЖЕНИЯ ГРАНИЦ ЗОНЫ, ЗАНЯТЫЕ ЛЕСАМИ (РЗ-504) (наименование объекта)						
Сведения о местоположении измененных (уточненных) границ объекта						
1. Система координат <u>МСК-38, зона 3</u>						
2. Сведения о характерных точках границ объекта						
Обозначение характерных точек границ	Существующие координаты, м		Измененные (уточненные) координаты, м		Метод определения координат и средняя квадратическая погрешность положения характерной точки (Mt), м	Описание обозначения точки
	X	Y	X	Y		
1	2	3	4	5	6	7
1			395992.43	3323926.27		
2			395998.26	3323906.25		
3			395999.32	3323892.74		
4			395985.11	3323771.92		
5			396087.19	3323813.55		
6			396093.94	3323816.42		
7			396086.47	3323836.98		
8			396076.69	3323842.53		
9			396061.51	3323868.09		
10			396064.44	3323874.43		
11			396067.12	3323880.23		
12			396068.52	3323883.25		
13			396048.71	3323907.56		
14			396020.34	3323936.15		
15			395987.71	3323938.27		
1			395992.43	3323926.27		
3. Сведения о характерных точках части (частей) границы объекта						
Обозначение характерных точек части границ	Существующие координаты, м		Измененные (уточненные) координаты, м		Метод определения координат и средняя квадратическая погрешность положения характерной точки (Mt), м	Описание обозначения точки
	X	Y	X	Y		

1	2	3	4	5	6	7

ОПИСАНИЕ МЕСТОПОЛОЖЕНИЯ ГРАНИЦ  
ЗОНЫ, ЗАНЯТЫЕ ЛЕСАМИ (РЗ-504)  
(наименование объекта)

План границ объекта



Масштаб 1: 1000

Используемые условные знаки и обозначения:

Подпись \_\_\_\_\_ Дата " \_\_ " \_\_\_\_\_ г.

Место для оттиска печати (при наличии) лица, составившего описание местоположения границ объекта

ОПИСАНИЕ МЕСТОПОЛОЖЕНИЯ ГРАНИЦ  
ЗОНЫ, ЗАНЯТЫЕ ЛЕСАМИ (РЗ-504)

(наименование объекта местоположение границ, которого описано (далее - объект))		
Сведения об объекте		
N п/п	Характеристики объекта	Описание характеристик
1	2	3
1	Местоположение объекта	Российская Федерация, Иркутская область, город Иркутск
2	Площадь объекта +/- величина погрешности определения площади (P +/- Дельта P)	2788390+/- 0
3	Иные характеристики объекта	ПЭ Л-04-15

ОПИСАНИЕ МЕСТОПОЛОЖЕНИЯ ГРАНИЦ ЗОНЫ, ЗАНЯТЫЕ ЛЕСАМИ (РЗ-504) (наименование объекта)				
Сведения о местоположении границ объекта				
1. Система координат <u>МСК-38, зона 3</u>				
2. Сведения о характерных точках границ объекта				
Обозначение характерных точек границ	Координаты, м		Метод определения координат и средняя квадратическая погрешность положения характерной точки (Mt), м	Описание обозначения точки
	X	Y		
1	2	3	4	5
1	396082.80	3323764.90	0.3	-
2	395979.30	3323747.45	0.3	-
3	395981.65	3323751.22	0.3	-
4	395982.24	3323752.16	0.3	-
5	395982.44	3323752.49	0.3	-
6	395983.88	3323761.49	0.3	-
7	395984.90	3323770.06	0.3	-
8	395985.01	3323771.07	0.3	-
9	395985.11	3323771.92	0.3	-
10	395999.32	3323892.74	0.3	-
11	395998.26	3323906.25	0.3	-
12	395992.43	3323926.27	0.3	-
13	395987.71	3323938.27	0.3	-



14	395984.56	3323946.27	0.3	-
15	395981.14	3323954.96	0.3	-
16	395963.75	3323993.74	0.3	-
17	395960.04	3324000.43	0.3	-
18	395956.46	3324006.88	0.3	-
19	395902.32	3324104.32	0.3	-
20	395898.74	3324110.76	0.3	-
21	395876.55	3324094.52	0.3	-
22	395872.01	3324091.12	0.3	-
23	395851.54	3324076.20	0.3	-
24	395818.88	3324125.60	0.3	-
25	395839.67	3324139.93	0.3	-
26	395843.34	3324142.44	0.3	-
27	395860.03	3324153.92	0.3	-
28	395829.44	3324199.01	0.3	-
29	395823.57	3324207.65	0.3	-
30	395817.67	3324211.31	0.3	-
31	395804.06	3324231.12	0.3	-
32	395806.46	3324232.88	0.3	-
33	395655.54	3324455.35	0.3	-
34	395644.72	3324455.32	0.3	-

35	395642.81	3324343.04	0.3	-
36	395634.31	3324298.28	0.3	-
37	395615.18	3324256.50	0.3	-
38	395662.75	3324214.88	0.3	-
39	395684.72	3324238.60	0.3	-
40	395720.19	3324223.22	0.3	-
41	395750.39	3324209.68	0.3	-
42	395740.81	3324199.99	0.3	-
43	395769.94	3324142.31	0.3	-
44	395720.56	3324111.34	0.3	-
45	395747.76	3324034.76	0.3	-
46	395398.53	3323633.90	0.3	-
47	395179.91	3323835.46	0.3	-
48	395292.22	3323981.42	0.3	-
49	395248.96	3324014.12	0.3	-
50	395440.78	3324256.65	0.3	-
51	395443.47	3324259.63	0.3	-
52	395507.75	3324256.55	0.3	-
53	395512.65	3324252.44	0.3	-
54	395523.17	3324247.35	0.3	-
55	395528.52	3324253.88	0.3	-

56	395550.45	3324311.51	0.3	-
57	395554.33	3324312.94	0.3	-
58	395555.52	3324329.20	0.3	-
59	395548.26	3324350.02	0.3	-
60	395534.44	3324342.53	0.3	-
61	395532.45	3324357.41	0.3	-
62	395547.62	3324351.85	0.3	-
63	395546.73	3324354.42	0.3	-
64	395540.02	3324373.67	0.3	-
65	395510.52	3324650.63	0.3	-
66	395551.48	3324718.78	0.3	-
67	395568.03	3324746.33	0.3	-
68	395559.81	3324748.27	0.3	-
69	395552.08	3324750.11	0.3	-
70	395467.95	3324870.90	0.3	-
71	395339.54	3325055.27	0.3	-
72	395327.08	3325073.14	0.3	-
73	395192.00	3325269.56	0.3	-
74	395132.77	3325360.22	0.3	-
75	395146.62	3325370.46	0.3	-
76	395041.82	3325520.21	0.3	-

77	395066.10	3325539.10	0.3	-
78	395012.83	3325613.03	0.3	-
79	395001.25	3325663.52	0.3	-
80	394961.82	3325726.13	0.3	-
81	394934.39	3325757.47	0.3	-
82	394924.61	3325772.62	0.3	-
83	394924.61	3325772.63	0.3	-
84	394856.67	3325759.27	0.3	-
85	394834.19	3325756.25	0.3	-
86	394830.70	3325755.78	0.3	-
87	394830.69	3325755.78	0.3	-
88	394815.21	3325754.25	0.3	-
89	394675.80	3325723.28	0.3	-
90	394654.04	3325718.94	0.3	-
91	394629.62	3325714.11	0.3	-
92	394545.94	3325697.56	0.3	-
93	394484.91	3325691.35	0.3	-
94	394476.99	3325689.92	0.3	-
95	394441.15	3325683.43	0.3	-
96	394420.78	3325675.02	0.3	-
97	394420.77	3325675.02	0.3	-

98	394420.10	3325679.66	0.3	-
99	394311.41	3325644.04	0.3	-
100	394256.55	3325621.50	0.3	-
101	394210.48	3325598.65	0.3	-
102	394206.26	3325596.98	0.3	-
103	394174.33	3325584.31	0.3	-
104	394164.55	3325580.43	0.3	-
105	394120.87	3325542.67	0.3	-
106	394104.95	3325525.54	0.3	-
107	394101.45	3325521.77	0.3	-
108	394071.69	3325489.76	0.3	-
109	394068.08	3325485.29	0.3	-
110	394023.69	3325430.32	0.3	-
111	394000.69	3325401.99	0.3	-
112	393961.81	3325354.12	0.3	-
113	393946.88	3325335.23	0.3	-
114	393925.11	3325307.68	0.3	-
115	393923.73	3325305.96	0.3	-
116	393919.43	3325300.50	0.3	-
117	393918.01	3325298.70	0.3	-
118	393900.84	3325276.95	0.3	-

119	393901.64	3325276.01	0.3	-
120	393905.36	3325271.70	0.3	-
121	393908.01	3325268.61	0.3	-
122	393915.53	3325259.89	0.3	-
123	393920.67	3325253.94	0.3	-
124	393922.15	3325252.21	0.3	-
125	393934.88	3325235.49	0.3	-
126	393958.04	3325205.04	0.3	-
127	393868.83	3325119.74	0.3	-
128	393839.57	3325091.75	0.3	-
129	393811.15	3325064.58	0.3	-
130	393768.41	3325023.70	0.3	-
131	393766.22	3325021.62	0.3	-
132	393765.46	3325020.97	0.3	-
133	393757.61	3325014.31	0.3	-
134	393738.59	3324998.18	0.3	-
135	393727.02	3324988.38	0.3	-
136	393725.44	3324987.04	0.3	-
137	393720.53	3324982.88	0.3	-
138	393719.40	3324981.92	0.3	-
139	393723.04	3324978.26	0.3	-

140	393725.86	3324975.43	0.3	-
141	393734.97	3324966.28	0.3	-
142	393918.31	3324791.55	0.3	-
143	393940.47	3324771.37	0.3	-
144	393938.18	3324768.83	0.3	-
145	393855.35	3324676.44	0.3	-
146	393869.49	3324662.67	0.3	-
147	393892.66	3324640.59	0.3	-
148	393926.19	3324608.65	0.3	-
149	393944.57	3324591.14	0.3	-
150	393945.23	3324590.49	0.3	-
151	393997.64	3324540.23	0.3	-
152	393998.81	3324539.11	0.3	-
153	394012.14	3324526.32	0.3	-
154	394013.16	3324525.33	0.3	-
155	394017.08	3324521.59	0.3	-
156	394041.30	3324498.44	0.3	-
157	394044.76	3324501.98	0.3	-
158	394057.81	3324489.19	0.3	-
159	394059.68	3324487.37	0.3	-
160	394062.39	3324484.71	0.3	-

161	394044.95	3324466.88	0.3	-
162	394032.98	3324454.64	0.3	-
163	394015.32	3324436.61	0.3	-
164	394013.85	3324435.10	0.3	-
165	394008.24	3324429.37	0.3	-
166	393989.53	3324410.25	0.3	-
167	393985.85	3324406.49	0.3	-
168	393941.84	3324361.02	0.3	-
169	393861.40	3324430.64	0.3	-
170	393643.53	3324347.30	0.3	-
171	393644.44	3324327.76	0.3	-
172	393648.03	3324250.88	0.3	-
173	393636.49	3324250.99	0.3	-
174	393543.81	3324251.97	0.3	-
175	393547.78	3324083.46	0.3	-
176	393475.36	3324053.60	0.3	-
177	393473.62	3324144.52	0.3	-
178	393474.71	3324260.26	0.3	-
179	393476.07	3324308.69	0.3	-
180	393207.39	3324301.56	0.3	-
181	393216.72	3324209.59	0.3	-



182	393221.46	3323993.87	0.3	-
183	393278.97	3323879.47	0.3	-
184	393477.78	3323653.19	0.3	-
185	393506.44	3323640.31	0.3	-
186	393746.41	3323746.82	0.3	-
187	394251.38	3323728.64	0.3	-
188	394670.56	3323713.55	0.3	-
189	394698.73	3323712.53	0.3	-
190	394616.54	3323511.19	0.3	-
191	394604.23	3323464.31	0.3	-
192	394583.37	3323400.56	0.3	-
193	394497.79	3323383.88	0.3	-
194	394476.34	3323379.40	0.3	-
195	394442.20	3323372.29	0.3	-
196	394441.81	3323372.07	0.3	-
197	394418.57	3323364.00	0.3	-
198	394380.36	3323355.04	0.3	-
199	394344.18	3323348.35	0.3	-
200	394320.40	3323346.88	0.3	-
201	394263.39	3323335.00	0.3	-
202	394209.38	3323329.72	0.3	-

203	394090.60	3323315.78	0.3	-
204	393948.16	3323299.05	0.3	-
205	393822.20	3323282.29	0.3	-
206	393752.13	3323273.30	0.3	-
207	393694.26	3323265.88	0.3	-
208	393648.98	3323260.07	0.3	-
209	393582.47	3323249.19	0.3	-
210	393256.86	3323187.95	0.3	-
211	393297.48	3323087.38	0.3	-
212	393348.35	3323104.08	0.3	-
213	393444.11	3323139.56	0.3	-
214	393501.16	3323152.89	0.3	-
215	393678.93	3323180.12	0.3	-
216	393937.35	3323217.23	0.3	-
217	394072.02	3323236.22	0.3	-
218	394274.28	3323264.74	0.3	-
219	394274.43	3323264.77	0.3	-
220	394360.37	3323279.13	0.3	-
221	394487.13	3323295.41	0.3	-
222	394715.78	3323330.68	0.3	-
223	394716.08	3323330.72	0.3	-

224	394900.48	3323363.39	0.3	-
225	394902.91	3323346.07	0.3	-
226	394971.72	3323358.47	0.3	-
227	395075.11	3323378.70	0.3	-
228	395147.85	3323392.95	0.3	-
229	395173.10	3323398.62	0.3	-
230	395251.62	3323421.21	0.3	-
231	395310.47	3323439.53	0.3	-
232	395316.70	3323441.86	0.3	-
233	395363.49	3323462.37	0.3	-
234	395396.23	3323472.75	0.3	-
235	395455.97	3323497.52	0.3	-
236	395520.71	3323524.36	0.3	-
237	395586.01	3323552.41	0.3	-
238	395594.08	3323555.98	0.3	-
239	395712.14	3323608.28	0.3	-
240	395828.86	3323659.21	0.3	-
241	395959.57	3323718.45	0.3	-
242	396021.08	3323745.47	0.3	-
243	396065.58	3323756.09	0.3	-
244	396133.45	3323756.50	0.3	-

245	396132.63	3323760.37	0.3	-
246	396122.04	3323761.22	0.3	-
247	396104.03	3323762.91	0.3	-
1	396082.80	3323764.90	0.3	-
248	395288.91	3324369.90	0.3	-
249	394891.84	3324134.52	0.3	-
250	394559.06	3323944.04	0.3	-
251	394132.56	3324813.38	0.3	-
252	394282.19	3324929.70	0.3	-
253	394490.01	3325019.22	0.3	-
254	394850.11	3325172.45	0.3	-
255	395007.45	3324884.68	0.3	-
248	395288.91	3324369.90	0.3	-
256	394367.06	3325050.87	0.3	-
257	394233.62	3325054.50	0.3	-
258	394236.58	3325163.46	0.3	-
259	394211.85	3325265.66	0.3	-
260	394166.94	3325379.92	0.3	-
261	394256.45	3325416.00	0.3	-
262	394369.90	3325412.91	0.3	-
263	394363.99	3325195.52	0.3	-

264	394370.20	3325166.42	0.3	-
256	394367.06	3325050.87	0.3	-
265	394805.38	3323754.64	0.3	-
266	394805.79	3323753.33	0.3	-
267	394805.29	3323751.59	0.3	-
268	394803.74	3323749.78	0.3	-
269	394802.63	3323747.46	0.3	-
270	394802.33	3323745.52	0.3	-
271	394802.69	3323742.36	0.3	-
272	394804.47	3323739.71	0.3	-
273	394807.51	3323737.38	0.3	-
274	394812.47	3323735.74	0.3	-
275	394814.98	3323734.27	0.3	-
276	394817.43	3323732.45	0.3	-
277	394822.68	3323730.81	0.3	-
278	394827.91	3323728.07	0.3	-
279	394833.41	3323724.47	0.3	-
280	394837.04	3323721.77	0.3	-
281	394839.68	3323719.35	0.3	-
282	394841.89	3323718.08	0.3	-
283	394844.87	3323717.00	0.3	-

284	394854.74	3323710.38	0.3	-
285	394866.29	3323701.02	0.3	-
286	394971.07	3323600.41	0.3	-
287	395005.06	3323567.80	0.3	-
288	395009.82	3323564.22	0.3	-
289	395014.53	3323559.24	0.3	-
290	395016.41	3323556.49	0.3	-
291	395018.41	3323554.88	0.3	-
292	395020.15	3323554.29	0.3	-
293	395021.84	3323554.04	0.3	-
294	395023.21	3323552.70	0.3	-
295	395024.27	3323551.37	0.3	-
296	395024.88	3323549.66	0.3	-
297	395025.79	3323548.43	0.3	-
298	395028.67	3323545.65	0.3	-
299	395032.79	3323542.64	0.3	-
300	395034.13	3323540.65	0.3	-
301	395034.52	3323538.24	0.3	-
302	395034.29	3323535.54	0.3	-
303	395025.47	3323520.03	0.3	-
304	395052.46	3323498.42	0.3	-

305	395044.87	3323481.95	0.3	-
306	394994.85	3323453.13	0.3	-
307	394986.23	3323456.58	0.3	-
308	394984.60	3323455.32	0.3	-
309	394982.50	3323453.78	0.3	-
310	394980.03	3323451.04	0.3	-
311	394976.38	3323447.44	0.3	-
312	394972.85	3323444.54	0.3	-
313	394969.77	3323443.32	0.3	-
314	394963.93	3323442.08	0.3	-
315	394953.42	3323441.71	0.3	-
316	394648.75	3323416.94	0.3	-
317	394643.95	3323415.47	0.3	-
318	394637.50	3323413.59	0.3	-
319	394627.04	3323409.53	0.3	-
320	394620.71	3323406.80	0.3	-
321	394615.64	3323404.33	0.3	-
322	394613.46	3323403.09	0.3	-
323	394611.60	3323402.84	0.3	-
324	394610.47	3323403.62	0.3	-
325	394610.26	3323405.13	0.3	-

326	394610.85	3323410.17	0.3	-
327	394611.92	3323418.14	0.3	-
328	394613.78	3323429.54	0.3	-
329	394615.34	3323440.85	0.3	-
330	394617.72	3323451.29	0.3	-
331	394619.45	3323459.75	0.3	-
332	394621.87	3323473.44	0.3	-
333	394625.84	3323484.88	0.3	-
334	394628.53	3323495.71	0.3	-
335	394632.21	3323507.82	0.3	-
336	394637.00	3323521.94	0.3	-
337	394645.55	3323538.36	0.3	-
338	394651.11	3323551.82	0.3	-
339	394655.42	3323563.05	0.3	-
340	394658.42	3323574.08	0.3	-
341	394658.82	3323577.77	0.3	-
342	394663.07	3323586.70	0.3	-
343	394665.46	3323593.79	0.3	-
344	394671.98	3323607.52	0.3	-
345	394676.57	3323617.90	0.3	-
346	394685.67	3323634.50	0.3	-



347	394692.07	3323647.28	0.3	-
348	394697.53	3323658.59	0.3	-
349	394700.08	3323664.12	0.3	-
350	394702.70	3323672.05	0.3	-
351	394706.43	3323682.46	0.3	-
352	394711.91	3323694.26	0.3	-
353	394716.21	3323705.50	0.3	-
354	394718.40	3323709.21	0.3	-
355	394721.30	3323714.11	0.3	-
356	394734.40	3323734.41	0.3	-
357	394741.47	3323744.27	0.3	-
358	394746.69	3323748.63	0.3	-
359	394754.49	3323757.52	0.3	-
360	394762.01	3323763.57	0.3	-
361	394770.25	3323768.85	0.3	-
362	394774.48	3323770.03	0.3	-
363	394778.02	3323769.39	0.3	-
364	394787.52	3323765.48	0.3	-
365	394796.59	3323760.93	0.3	-
366	394803.36	3323755.74	0.3	-
265	394805.38	3323754.64	0.3	-
3. Сведения о характерных точках части (частей) границы объекта				

Обозначение характерных точек части границы	Координаты, м		Метод определения координат и средняя квадратическая погрешность положения характерной точки (Mt), м	Описание обозначения точки
	X	Y		
1	2	3	4	5

ОПИСАНИЕ МЕСТОПОЛОЖЕНИЯ ГРАНИЦ ЗОНЫ, ЗАНЯТЫЕ ЛЕСАМИ (РЗ-504) (наименование объекта)						
Сведения о местоположении измененных (уточненных) границ объекта						
1. Система координат <u>МСК-38, зона 3</u>						
2. Сведения о характерных точках границ объекта						
Обозначение характерных точек границ	Существующие координаты, м		Измененные (уточненные) координаты, м		Метод определения координат и средняя квадратическая погрешность положения характерной точки (Mt), м	Описание обозначения точки
	X	Y	X	Y		
1	2	3	4	5	6	7
1			396082.80	3323764.90		
2			395979.30	3323747.45		
3			395981.65	3323751.22		
4			395982.24	3323752.16		
5			395982.44	3323752.49		
6			395983.88	3323761.49		
7			395984.90	3323770.06		
8			395985.01	3323771.07		
9			395985.11	3323771.92		
10			395999.32	3323892.74		
11			395998.26	3323906.25		
12			395992.43	3323926.27		
13			395987.71	3323938.27		
14			395984.56	3323946.27		
15			395981.14	3323954.96		
16			395963.75	3323993.74		
17			395960.04	3324000.43		
18			395956.46	3324006.88		
19			395902.32	3324104.32		
20			395898.74	3324110.76		
21			395876.55	3324094.52		
22			395872.01	3324091.12		
23			395851.54	3324076.20		
24			395818.88	3324125.60		
25			395839.67	3324139.93		
26			395843.34	3324142.44		
27			395860.03	3324153.92		
28			395829.44	3324199.01		
29			395823.57	3324207.65		

30		395817.67	3324211.31
31		395804.06	3324231.12
32		395806.46	3324232.88
33		395655.54	3324455.35
34		395644.72	3324455.32
35		395642.81	3324343.04
36		395634.31	3324298.28
37		395615.18	3324256.50
38		395662.75	3324214.88
39		395684.72	3324238.60
40		395720.19	3324223.22
41		395750.39	3324209.68
42		395740.81	3324199.99
43		395769.94	3324142.31
44		395720.56	3324111.34
45		395747.76	3324034.76
46		395398.53	3323633.90
47		395179.91	3323835.46
48		395292.22	3323981.42
49		395248.96	3324014.12
50		395440.78	3324256.65
51		395443.47	3324259.63
52		395507.75	3324256.55
53		395512.65	3324252.44
54		395523.17	3324247.35
55		395528.52	3324253.88
56		395550.45	3324311.51
57		395554.33	3324312.94
58		395555.52	3324329.20
59		395548.26	3324350.02
60		395534.44	3324342.53
61		395532.45	3324357.41
62		395547.62	3324351.85
63		395546.73	3324354.42
64		395540.02	3324373.67
65		395510.52	3324650.63
66		395551.48	3324718.78
67		395568.03	3324746.33
68		395559.81	3324748.27
69		395552.08	3324750.11
70		395467.95	3324870.90
71		395339.54	3325055.27
72		395327.08	3325073.14
73		395192.00	3325269.56
74		395132.77	3325360.22
75		395146.62	3325370.46
76		395041.82	3325520.21
77		395066.10	3325539.10
78		395012.83	3325613.03
79		395001.25	3325663.52
80		394961.82	3325726.13
81		394934.39	3325757.47
82		394924.61	3325772.62

83		394924.61	3325772.63
84		394856.67	3325759.27
85		394834.19	3325756.25
86		394830.70	3325755.78
87		394830.69	3325755.78
88		394815.21	3325754.25
89		394675.80	3325723.28
90		394654.04	3325718.94
91		394629.62	3325714.11
92		394545.94	3325697.56
93		394484.91	3325691.35
94		394476.99	3325689.92
95		394441.15	3325683.43
96		394420.78	3325675.02
97		394420.77	3325675.02
98		394420.10	3325679.66
99		394311.41	3325644.04
100		394256.55	3325621.50
101		394210.48	3325598.65
102		394206.26	3325596.98
103		394174.33	3325584.31
104		394164.55	3325580.43
105		394120.87	3325542.67
106		394104.95	3325525.54
107		394101.45	3325521.77
108		394071.69	3325489.76
109		394068.08	3325485.29
110		394023.69	3325430.32
111		394000.69	3325401.99
112		393961.81	3325354.12
113		393946.88	3325335.23
114		393925.11	3325307.68
115		393923.73	3325305.96
116		393919.43	3325300.50
117		393918.01	3325298.70
118		393900.84	3325276.95
119		393901.64	3325276.01
120		393905.36	3325271.70
121		393908.01	3325268.61
122		393915.53	3325259.89
123		393920.67	3325253.94
124		393922.15	3325252.21
125		393934.88	3325235.49
126		393958.04	3325205.04
127		393868.83	3325119.74
128		393839.57	3325091.75
129		393811.15	3325064.58
130		393768.41	3325023.70
131		393766.22	3325021.62
132		393765.46	3325020.97
133		393757.61	3325014.31
134		393738.59	3324998.18
135		393727.02	3324988.38

136		393725.44	3324987.04
137		393720.53	3324982.88
138		393719.40	3324981.92
139		393723.04	3324978.26
140		393725.86	3324975.43
141		393734.97	3324966.28
142		393918.31	3324791.55
143		393940.47	3324771.37
144		393938.18	3324768.83
145		393855.35	3324676.44
146		393869.49	3324662.67
147		393892.66	3324640.59
148		393926.19	3324608.65
149		393944.57	3324591.14
150		393945.23	3324590.49
151		393997.64	3324540.23
152		393998.81	3324539.11
153		394012.14	3324526.32
154		394013.16	3324525.33
155		394017.08	3324521.59
156		394041.30	3324498.44
157		394044.76	3324501.98
158		394057.81	3324489.19
159		394059.68	3324487.37
160		394062.39	3324484.71
161		394044.95	3324466.88
162		394032.98	3324454.64
163		394015.32	3324436.61
164		394013.85	3324435.10
165		394008.24	3324429.37
166		393989.53	3324410.25
167		393985.85	3324406.49
168		393941.84	3324361.02
169		393861.40	3324430.64
170		393643.53	3324347.30
171		393644.44	3324327.76
172		393648.03	3324250.88
173		393636.49	3324250.99
174		393543.81	3324251.97
175		393547.78	3324083.46
176		393475.36	3324053.60
177		393473.62	3324144.52
178		393474.71	3324260.26
179		393476.07	3324308.69
180		393207.39	3324301.56
181		393216.72	3324209.59
182		393221.46	3323993.87
183		393278.97	3323879.47
184		393477.78	3323653.19
185		393506.44	3323640.31
186		393746.41	3323746.82
187		394251.38	3323728.64
188		394670.56	3323713.55

189		394698.73	3323712.53
190		394616.54	3323511.19
191		394604.23	3323464.31
192		394583.37	3323400.56
193		394497.79	3323383.88
194		394476.34	3323379.40
195		394442.20	3323372.29
196		394441.81	3323372.07
197		394418.57	3323364.00
198		394380.36	3323355.04
199		394344.18	3323348.35
200		394320.40	3323346.88
201		394263.39	3323335.00
202		394209.38	3323329.72
203		394090.60	3323315.78
204		393948.16	3323299.05
205		393822.20	3323282.29
206		393752.13	3323273.30
207		393694.26	3323265.88
208		393648.98	3323260.07
209		393582.47	3323249.19
210		393256.86	3323187.95
211		393297.48	3323087.38
212		393348.35	3323104.08
213		393444.11	3323139.56
214		393501.16	3323152.89
215		393678.93	3323180.12
216		393937.35	3323217.23
217		394072.02	3323236.22
218		394274.28	3323264.74
219		394274.43	3323264.77
220		394360.37	3323279.13
221		394487.13	3323295.41
222		394715.78	3323330.68
223		394716.08	3323330.72
224		394900.48	3323363.39
225		394902.91	3323346.07
226		394971.72	3323358.47
227		395075.11	3323378.70
228		395147.85	3323392.95
229		395173.10	3323398.62
230		395251.62	3323421.21
231		395310.47	3323439.53
232		395316.70	3323441.86
233		395363.49	3323462.37
234		395396.23	3323472.75
235		395455.97	3323497.52
236		395520.71	3323524.36
237		395586.01	3323552.41
238		395594.08	3323555.98
239		395712.14	3323608.28
240		395828.86	3323659.21
241		395959.57	3323718.45

242		396021.08	3323745.47
243		396065.58	3323756.09
244		396133.45	3323756.50
245		396132.63	3323760.37
246		396122.04	3323761.22
247		396104.03	3323762.91
1		396082.80	3323764.90
248		395288.91	3324369.90
249		394891.84	3324134.52
250		394559.06	3323944.04
251		394132.56	3324813.38
252		394282.19	3324929.70
253		394490.01	3325019.22
254		394850.11	3325172.45
255		395007.45	3324884.68
248		395288.91	3324369.90
256		394367.06	3325050.87
257		394233.62	3325054.50
258		394236.58	3325163.46
259		394211.85	3325265.66
260		394166.94	3325379.92
261		394256.45	3325416.00
262		394369.90	3325412.91
263		394363.99	3325195.52
264		394370.20	3325166.42
256		394367.06	3325050.87
265		394805.38	3323754.64
266		394805.79	3323753.33
267		394805.29	3323751.59
268		394803.74	3323749.78
269		394802.63	3323747.46
270		394802.33	3323745.52
271		394802.69	3323742.36
272		394804.47	3323739.71
273		394807.51	3323737.38
274		394812.47	3323735.74
275		394814.98	3323734.27
276		394817.43	3323732.45
277		394822.68	3323730.81
278		394827.91	3323728.07
279		394833.41	3323724.47
280		394837.04	3323721.77
281		394839.68	3323719.35
282		394841.89	3323718.08
283		394844.87	3323717.00
284		394854.74	3323710.38
285		394866.29	3323701.02
286		394971.07	3323600.41
287		395005.06	3323567.80
288		395009.82	3323564.22
289		395014.53	3323559.24
290		395016.41	3323556.49
291		395018.41	3323554.88



292		395020.15	3323554.29
293		395021.84	3323554.04
294		395023.21	3323552.70
295		395024.27	3323551.37
296		395024.88	3323549.66
297		395025.79	3323548.43
298		395028.67	3323545.65
299		395032.79	3323542.64
300		395034.13	3323540.65
301		395034.52	3323538.24
302		395034.29	3323535.54
303		395025.47	3323520.03
304		395052.46	3323498.42
305		395044.87	3323481.95
306		394994.85	3323453.13
307		394986.23	3323456.58
308		394984.60	3323455.32
309		394982.50	3323453.78
310		394980.03	3323451.04
311		394976.38	3323447.44
312		394972.85	3323444.54
313		394969.77	3323443.32
314		394963.93	3323442.08
315		394953.42	3323441.71
316		394648.75	3323416.94
317		394643.95	3323415.47
318		394637.50	3323413.59
319		394627.04	3323409.53
320		394620.71	3323406.80
321		394615.64	3323404.33
322		394613.46	3323403.09
323		394611.60	3323402.84
324		394610.47	3323403.62
325		394610.26	3323405.13
326		394610.85	3323410.17
327		394611.92	3323418.14
328		394613.78	3323429.54
329		394615.34	3323440.85
330		394617.72	3323451.29
331		394619.45	3323459.75
332		394621.87	3323473.44
333		394625.84	3323484.88
334		394628.53	3323495.71
335		394632.21	3323507.82
336		394637.00	3323521.94
337		394645.55	3323538.36
338		394651.11	3323551.82
339		394655.42	3323563.05
340		394658.42	3323574.08
341		394658.82	3323577.77
342		394663.07	3323586.70
343		394665.46	3323593.79
344		394671.98	3323607.52

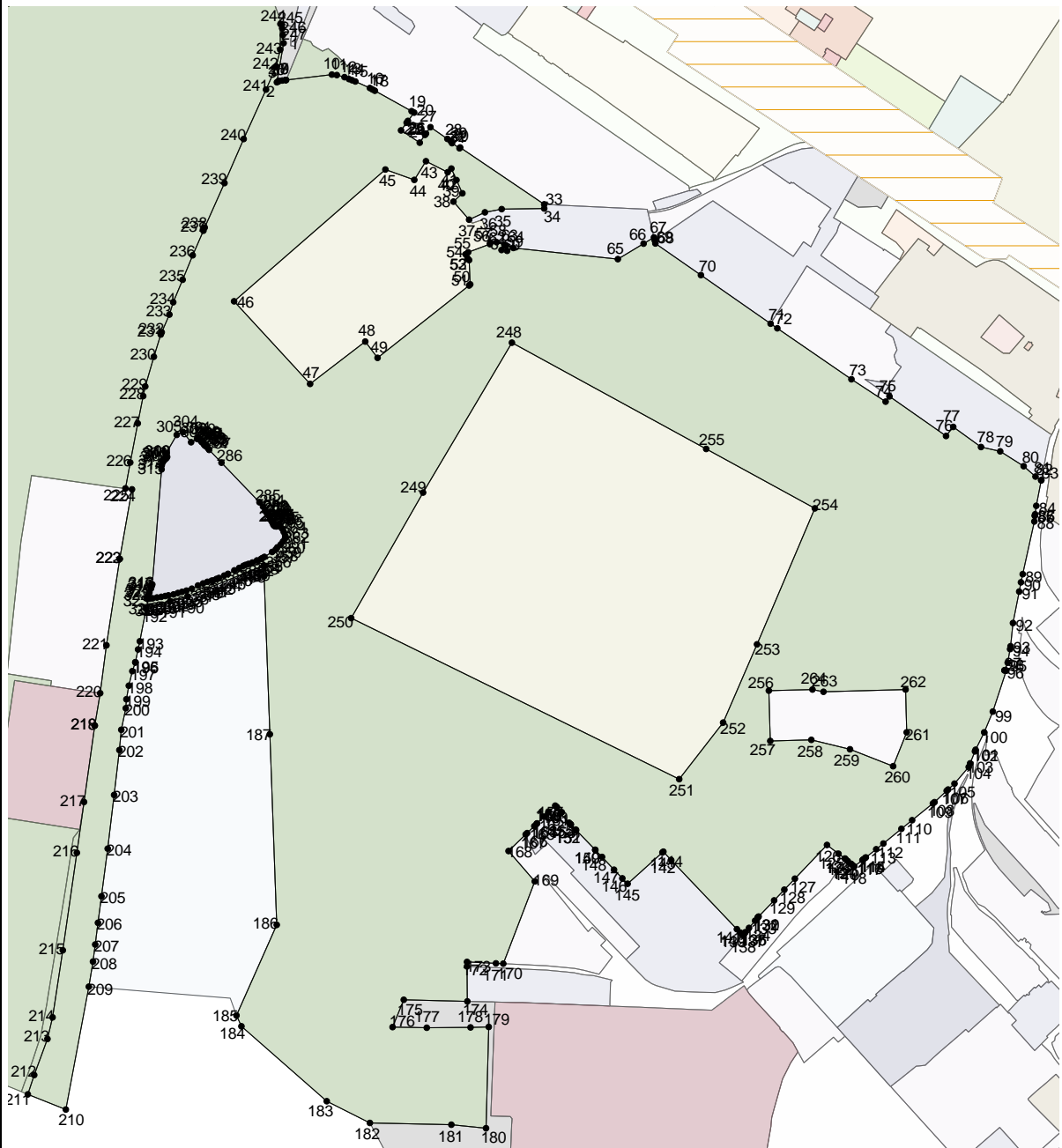
345			394676.57	3323617.90		
346			394685.67	3323634.50		
347			394692.07	3323647.28		
348			394697.53	3323658.59		
349			394700.08	3323664.12		
350			394702.70	3323672.05		
351			394706.43	3323682.46		
352			394711.91	3323694.26		
353			394716.21	3323705.50		
354			394718.40	3323709.21		
355			394721.30	3323714.11		
356			394734.40	3323734.41		
357			394741.47	3323744.27		
358			394746.69	3323748.63		
359			394754.49	3323757.52		
360			394762.01	3323763.57		
361			394770.25	3323768.85		
362			394774.48	3323770.03		
363			394778.02	3323769.39		
364			394787.52	3323765.48		
365			394796.59	3323760.93		
366			394803.36	3323755.74		
265			394805.38	3323754.64		

3. Сведения о характерных точках части (частей) границы объекта

Обозначение характерных точек части границ	Существующие координаты, м		Измененные (уточненные) координаты, м		Метод определения координат и средняя квадратическая погрешность положения характерной точки (Mt), м	Описание обозначения точки
	X	Y	X	Y		
1	2	3	4	5	6	7

ОПИСАНИЕ МЕСТОПОЛОЖЕНИЯ ГРАНИЦ  
ЗОНЫ, ЗАНЯТЫЕ ЛЕСАМИ (РЗ-504)  
(наименование объекта)

План границ объекта



Масштаб 1: 10000

Используемые условные знаки и обозначения:

Подпись \_\_\_\_\_ Дата " \_ " \_\_\_\_\_ г.

Место для оттиска печати (при наличии) лица, составившего описание местоположения границ объекта

Лист N 284

ОПИСАНИЕ МЕСТОПОЛОЖЕНИЯ ГРАНИЦ  
ЗОНЫ РЕЖИМНЫХ ОБЪЕКТОВ (СНЗ-703)  
 (наименование объекта местоположение границ, которого описано  
 (далее - объект)

Сведения об объекте

N п/п	Характеристики объекта	Описание характеристик
1	2	3
1	Местоположение объекта	Российская Федерация, Иркутская область, город Иркутск
2	Площадь объекта +/- величина погрешности определения площади (P +/- Дельта P)	141437+/- 0
3	Иные характеристики объекта	ПЭ Л-04-15

ОПИСАНИЕ МЕСТОПОЛОЖЕНИЯ ГРАНИЦ ЗОНЫ РЕЖИМНЫХ ОБЪЕКТОВ (СНЗ-703) (наименование объекта)				
Сведения о местоположении границ объекта				
1. Система координат <u>МСК-38, зона 3</u>				
2. Сведения о характерных точках границ объекта				
Обозначение характерных точек границ	Координаты, м		Метод определения координат и средняя квадратическая погрешность положения характерной точки (Mt), м	Описание обозначения точки
	X	Y		
1	2	3	4	5
1	395550.05	3325513.85	0.3	-
2	395533.68	3325537.35	0.3	-
3	395489.39	3325600.17	0.3	-
4	395501.83	3325622.84	0.3	-
5	395504.93	3325630.21	0.3	-
6	395505.44	3325632.61	0.3	-
7	395508.25	3325645.90	0.3	-
8	395507.57	3325658.12	0.3	-
9	395502.05	3325673.13	0.3	-
10	395501.19	3325674.37	0.3	-
11	395341.82	3325902.96	0.3	-
12	395311.31	3325922.24	0.3	-
13	395298.93	3325921.20	0.3	-

14	395283.30	3325922.90	0.3	-
15	395276.01	3325921.36	0.3	-
16	395270.05	3325920.10	0.3	-
17	395267.17	3325919.49	0.3	-
18	395264.49	3325918.92	0.3	-
19	395236.11	3325907.22	0.3	-
20	395235.80	3325907.10	0.3	-
21	395234.82	3325906.69	0.3	-
22	395221.88	3325901.44	0.3	-
23	395205.39	3325894.62	0.3	-
24	395199.95	3325892.05	0.3	-
25	395194.74	3325889.08	0.3	-
26	395192.93	3325887.97	0.3	-
27	395189.61	3325885.92	0.3	-
28	395174.49	3325876.21	0.3	-
29	395159.28	3325866.64	0.3	-
30	395144.15	3325856.93	0.3	-
31	395131.36	3325848.67	0.3	-
32	395129.09	3325847.20	0.3	-
33	395117.30	3325839.67	0.3	-
34	395113.90	3325837.50	0.3	-

35	395098.66	3325827.72	0.3	-
36	395097.49	3325826.96	0.3	-
37	395080.16	3325815.85	0.3	-
38	395077.72	3325814.27	0.3	-
39	395068.29	3325808.15	0.3	-
40	395065.65	3325809.46	0.3	-
41	395059.40	3325807.38	0.3	-
42	395050.78	3325803.20	0.3	-
43	395045.13	3325799.90	0.3	-
44	395050.40	3325792.23	0.3	-
45	395087.05	3325739.15	0.3	-
46	395096.90	3325748.52	0.3	-
47	395104.76	3325739.49	0.3	-
48	395115.05	3325746.05	0.3	-
49	395167.17	3325678.29	0.3	-
50	395172.64	3325670.81	0.3	-
51	395174.24	3325668.61	0.3	-
52	395174.64	3325668.94	0.3	-
53	395215.67	3325614.42	0.3	-
54	395328.09	3325451.54	0.3	-
55	395326.47	3325450.54	0.3	-

56	395330.56	3325444.98	0.3	-
57	395303.30	3325425.85	0.3	-
58	395338.49	3325374.86	0.3	-
59	395344.76	3325365.78	0.3	-
60	395377.36	3325318.57	0.3	-
61	395410.86	3325341.82	0.3	-
62	395418.65	3325330.94	0.3	-
63	395419.81	3325331.83	0.3	-
64	395486.03	3325382.30	0.3	-
65	395507.81	3325400.07	0.3	-
66	395565.27	3325446.95	0.3	-
67	395563.01	3325450.07	0.3	-
68	395544.77	3325476.75	0.3	-
69	395538.30	3325472.31	0.3	-
70	395534.98	3325469.93	0.3	-
71	395519.56	3325488.06	0.3	-
72	395531.76	3325498.46	0.3	-
73	395544.36	3325509.06	0.3	-
1	395550.05	3325513.85	0.3	-
74	395305.84	3325727.42	0.3	-
75	395363.23	3325661.14	0.3	-



76	395303.63	3325612.43	0.3	-
77	395261.25	3325671.73	0.3	-
78	395260.50	3325688.29	0.3	-
74	395305.84	3325727.42	0.3	-
79	395291.92	3325739.29	0.3	-
80	395275.90	3325726.94	0.3	-
81	395267.58	3325737.85	0.3	-
82	395270.91	3325740.64	0.3	-
83	395270.60	3325741.14	0.3	-
84	395271.92	3325742.13	0.3	-
85	395272.30	3325741.62	0.3	-
86	395283.10	3325750.35	0.3	-
87	395286.02	3325746.83	0.3	-
88	395289.56	3325747.40	0.3	-
89	395290.65	3325746.00	0.3	-
90	395289.13	3325743.04	0.3	-
79	395291.92	3325739.29	0.3	-
91	395212.97	3325864.63	0.3	-
92	395221.41	3325842.12	0.3	-
93	395192.72	3325830.81	0.3	-
94	395146.05	3325812.40	0.3	-

95	395136.97	3325834.82	0.3	-
91	395212.97	3325864.63	0.3	-
3. Сведения о характерных точках части (частей) границы объекта				
Обозначение характерных точек части границы	Координаты, м		Метод определения координат и средняя квадратическая погрешность положения характерной точки (Mt), м	Описание обозначения точки
	X	Y		
1	2	3	4	5

ОПИСАНИЕ МЕСТОПОЛОЖЕНИЯ ГРАНИЦ ЗОНЫ РЕЖИМНЫХ ОБЪЕКТОВ (СНЗ-703) (наименование объекта)						
Сведения о местоположении измененных (уточненных) границ объекта						
1. Система координат <u>МСК-38, зона 3</u>						
2. Сведения о характерных точках границ объекта						
Обозначение характерных точек границ	Существующие координаты, м		Измененные (уточненные) координаты, м		Метод определения координат и средняя квадратическая погрешность положения характерной точки (Mt), м	Описание обозначения точки
	X	Y	X	Y		
1	2	3	4	5	6	7
1			395550.05	3325513.85		
2			395533.68	3325537.35		
3			395489.39	3325600.17		
4			395501.83	3325622.84		
5			395504.93	3325630.21		
6			395505.44	3325632.61		
7			395508.25	3325645.90		
8			395507.57	3325658.12		
9			395502.05	3325673.13		
10			395501.19	3325674.37		
11			395341.82	3325902.96		
12			395311.31	3325922.24		
13			395298.93	3325921.20		
14			395283.30	3325922.90		
15			395276.01	3325921.36		
16			395270.05	3325920.10		
17			395267.17	3325919.49		
18			395264.49	3325918.92		
19			395236.11	3325907.22		
20			395235.80	3325907.10		
21			395234.82	3325906.69		
22			395221.88	3325901.44		
23			395205.39	3325894.62		
24			395199.95	3325892.05		
25			395194.74	3325889.08		
26			395192.93	3325887.97		
27			395189.61	3325885.92		
28			395174.49	3325876.21		
29			395159.28	3325866.64		

30		395144.15	3325856.93
31		395131.36	3325848.67
32		395129.09	3325847.20
33		395117.30	3325839.67
34		395113.90	3325837.50
35		395098.66	3325827.72
36		395097.49	3325826.96
37		395080.16	3325815.85
38		395077.72	3325814.27
39		395068.29	3325808.15
40		395065.65	3325809.46
41		395059.40	3325807.38
42		395050.78	3325803.20
43		395045.13	3325799.90
44		395050.40	3325792.23
45		395087.05	3325739.15
46		395096.90	3325748.52
47		395104.76	3325739.49
48		395115.05	3325746.05
49		395167.17	3325678.29
50		395172.64	3325670.81
51		395174.24	3325668.61
52		395174.64	3325668.94
53		395215.67	3325614.42
54		395328.09	3325451.54
55		395326.47	3325450.54
56		395330.56	3325444.98
57		395303.30	3325425.85
58		395338.49	3325374.86
59		395344.76	3325365.78
60		395377.36	3325318.57
61		395410.86	3325341.82
62		395418.65	3325330.94
63		395419.81	3325331.83
64		395486.03	3325382.30
65		395507.81	3325400.07
66		395565.27	3325446.95
67		395563.01	3325450.07
68		395544.77	3325476.75
69		395538.30	3325472.31
70		395534.98	3325469.93
71		395519.56	3325488.06
72		395531.76	3325498.46
73		395544.36	3325509.06
1		395550.05	3325513.85
74		395305.84	3325727.42
75		395363.23	3325661.14
76		395303.63	3325612.43
77		395261.25	3325671.73
78		395260.50	3325688.29
74		395305.84	3325727.42
79		395291.92	3325739.29
80		395275.90	3325726.94

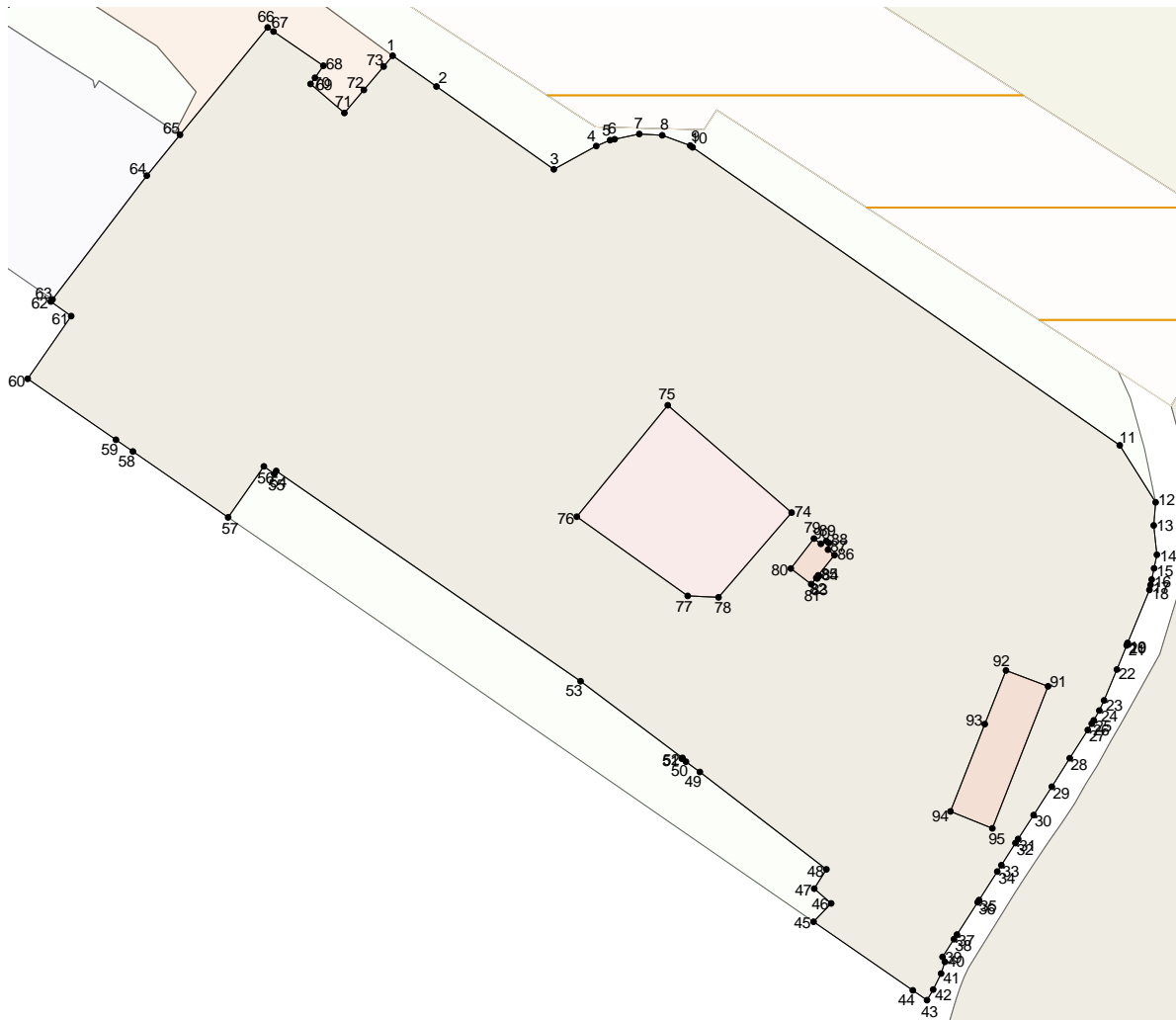
81			395267.58	3325737.85		
82			395270.91	3325740.64		
83			395270.60	3325741.14		
84			395271.92	3325742.13		
85			395272.30	3325741.62		
86			395283.10	3325750.35		
87			395286.02	3325746.83		
88			395289.56	3325747.40		
89			395290.65	3325746.00		
90			395289.13	3325743.04		
79			395291.92	3325739.29		
91			395212.97	3325864.63		
92			395221.41	3325842.12		
93			395192.72	3325830.81		
94			395146.05	3325812.40		
95			395136.97	3325834.82		
91			395212.97	3325864.63		

### 3. Сведения о характерных точках части (частей) границы объекта

Обозначение характерных точек части границ	Существующие координаты, м		Измененные (уточненные) координаты, м		Метод определения координат и средняя квадратическая погрешность положения характерной точки (Mt), м	Описание обозначения точки
	X	Y	X	Y		
1	2	3	4	5	6	7

ОПИСАНИЕ МЕСТОПОЛОЖЕНИЯ ГРАНИЦ  
ЗОНЫ РЕЖИМНЫХ ОБЪЕКТОВ (СНЗ-703)  
(наименование объекта)

План границ объекта



Масштаб 1: 2000

Используемые условные знаки и обозначения:

Подпись \_\_\_\_\_ Дата " \_\_ " \_\_\_\_\_ г.

Место для оттиска печати (при наличии) лица, составившего описание местоположения границ объекта

ОПИСАНИЕ МЕСТОПОЛОЖЕНИЯ ГРАНИЦ <u>ЗОНЫ ОБЪЕКТОВ СПЕЦИАЛЬНОГО НАЗНАЧЕНИЯ (СНЗ-704)</u> (наименование объекта местоположение границ, которого описано (далее - объект)		
Сведения об объекте		
N п/п	Характеристики объекта	Описание характеристик
1	2	3
1	Местоположение объекта	Российская Федерация, Иркутская область, город Иркутск
2	Площадь объекта +/- величина погрешности определения площади (P +/- Дельта P)	791186+/- 0
3	Иные характеристики объекта	ПЭ Л-04-15

**ОПИСАНИЕ МЕСТОПОЛОЖЕНИЯ ГРАНИЦ  
ЗОНЫ ОБЪЕКТОВ СПЕЦИАЛЬНОГО НАЗНАЧЕНИЯ (СНЗ-704)  
(наименование объекта)**

Сведения о местоположении границ объекта

1. Система координат МСК-38, зона 3

2. Сведения о характерных точках границ объекта

Обозначение характерных точек границ	Координаты, м		Метод определения координат и средняя квадратическая погрешность положения характерной точки (Mt), м	Описание обозначения точки
	X	Y		
1	2	3	4	5
1	394282.19	3324929.70	0.3	-
2	394132.56	3324813.38	0.3	-
3	394559.06	3323944.04	0.3	-
4	394891.84	3324134.52	0.3	-
5	395288.91	3324369.90	0.3	-
6	395007.45	3324884.68	0.3	-
7	394850.11	3325172.45	0.3	-
8	394490.01	3325019.22	0.3	-
1	394282.19	3324929.70	0.3	-
3. Сведения о характерных точках части (частей) границы объекта				
Обозначение характерных точек части границы	Координаты, м		Метод определения координат и средняя квадратическая погрешность положения характерной точки (Mt), м	Описание обозначения точки
	X	Y		

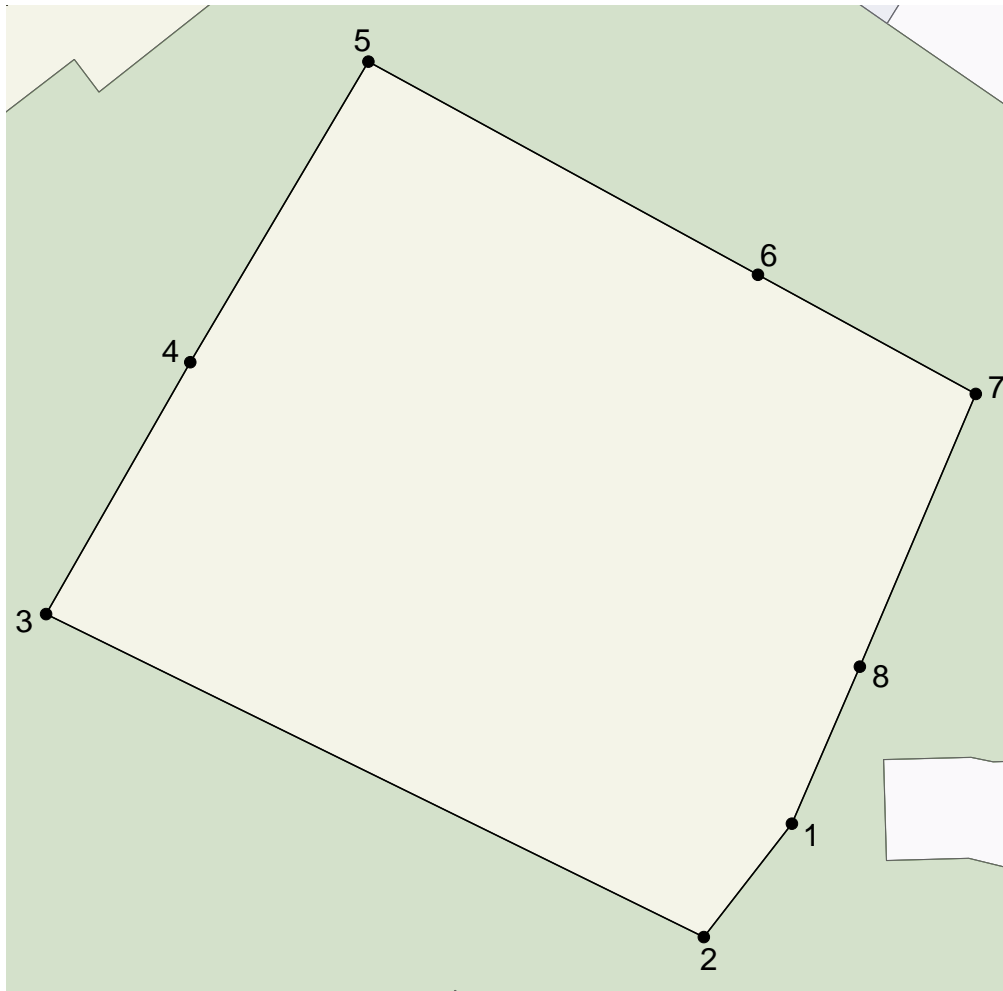


1	2	3	4	5

ОПИСАНИЕ МЕСТОПОЛОЖЕНИЯ ГРАНИЦ ЗОНЫ ОБЪЕКТОВ СПЕЦИАЛЬНОГО НАЗНАЧЕНИЯ (СНЗ-704) (наименование объекта)						
Сведения о местоположении измененных (уточненных) границ объекта						
1. Система координат <u>МСК-38, зона 3</u>						
2. Сведения о характерных точках границ объекта						
Обозначение характерных точек границ	Существующие координаты, м		Измененные (уточненные) координаты, м		Метод определения координат и средняя квадратическая погрешность положения характерной точки (Mt), м	Описание обозначения точки
	X	Y	X	Y		
1	2	3	4	5	6	7
1			394282.19	3324929.70		
2			394132.56	3324813.38		
3			394559.06	3323944.04		
4			394891.84	3324134.52		
5			395288.91	3324369.90		
6			395007.45	3324884.68		
7			394850.11	3325172.45		
8			394490.01	3325019.22		
1			394282.19	3324929.70		
3. Сведения о характерных точках части (частей) границы объекта						
Обозначение характерных точек части границ	Существующие координаты, м		Измененные (уточненные) координаты, м		Метод определения координат и средняя квадратическая погрешность положения характерной точки (Mt), м	Описание обозначения точки
	X	Y	X	Y		
1	2	3	4	5	6	7

ОПИСАНИЕ МЕСТОПОЛОЖЕНИЯ ГРАНИЦ  
ЗОНЫ ОБЪЕКТОВ СПЕЦИАЛЬНОГО НАЗНАЧЕНИЯ (СНЗ-704)  
(наименование объекта)

План границ объекта

Масштаб 1: 10000

Используемые условные знаки и обозначения:

Подпись \_\_\_\_\_ Дата "\_\_\_" \_\_\_\_\_ г.

Место для оттиска печати (при наличии) лица, составившего описание местоположения границ объекта

ОПИСАНИЕ МЕСТОПОЛОЖЕНИЯ ГРАНИЦ <u>ЗОНЫ ОБЪЕКТОВ СПЕЦИАЛЬНОГО НАЗНАЧЕНИЯ (СНЗ-704)</u> (наименование объекта местоположение границ, которого описано (далее - объект)		
Сведения об объекте		
N п/п	Характеристики объекта	Описание характеристик
1	2	3
1	Местоположение объекта	Российская Федерация, Иркутская область, город Иркутск
2	Площадь объекта +/- величина погрешности определения площади (P +/- Дельта P)	209423+/- 0
3	Иные характеристики объекта	ПЭ Л-04-15

**ОПИСАНИЕ МЕСТОПОЛОЖЕНИЯ ГРАНИЦ  
 ЗОНЫ ОБЪЕКТОВ СПЕЦИАЛЬНОГО НАЗНАЧЕНИЯ (СНЗ-704)  
 (наименование объекта)**

Сведения о местоположении границ объекта

1. Система координат МСК-38, зона 3

2. Сведения о характерных точках границ объекта

Обозначение характерных точек границ	Координаты, м		Метод определения координат и средняя квадратическая погрешность положения характерной точки (Mt), м	Описание обозначения точки
	X	Y		
1	2	3	4	5
1	395615.18	3324256.50	0.3	-
2	395605.57	3324264.91	0.3	-
3	395614.46	3324291.28	0.3	-
4	395554.33	3324312.94	0.3	-
5	395550.45	3324311.51	0.3	-
6	395528.52	3324253.88	0.3	-
7	395523.17	3324247.35	0.3	-
8	395512.65	3324252.44	0.3	-
9	395507.75	3324256.55	0.3	-
10	395443.47	3324259.63	0.3	-
11	395440.78	3324256.65	0.3	-
12	395248.96	3324014.12	0.3	-
13	395292.22	3323981.42	0.3	-

14	395179.91	3323835.46	0.3	-
15	395398.53	3323633.90	0.3	-
16	395747.76	3324034.76	0.3	-
17	395720.56	3324111.34	0.3	-
18	395769.94	3324142.31	0.3	-
19	395740.81	3324199.99	0.3	-
20	395750.39	3324209.68	0.3	-
21	395720.19	3324223.22	0.3	-
22	395684.72	3324238.60	0.3	-
23	395662.75	3324214.88	0.3	-
1	395615.18	3324256.50	0.3	-
<b>3. Сведения о характерных точках части (частей) границы объекта</b>				
Обозначение характерных точек части границы	Координаты, м		Метод определения координат и средняя квадратическая погрешность положения характерной точки (Mt), м	Описание обозначения точки
	X	Y		
1	2	3	4	5

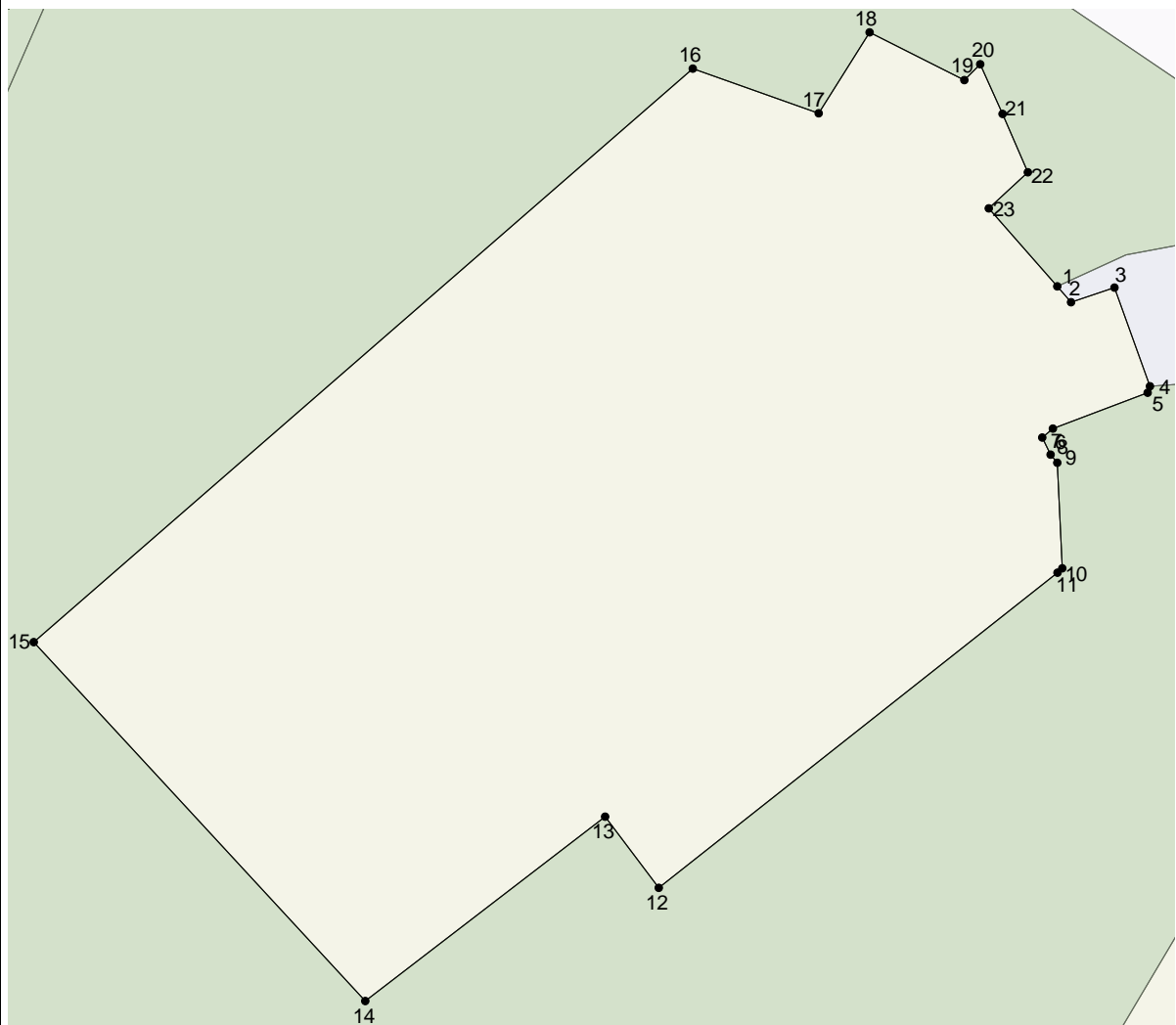
ОПИСАНИЕ МЕСТОПОЛОЖЕНИЯ ГРАНИЦ ЗОНЫ ОБЪЕКТОВ СПЕЦИАЛЬНОГО НАЗНАЧЕНИЯ (СНЗ-704) (наименование объекта)						
Сведения о местоположении измененных (уточненных) границ объекта						
1. Система координат <u>МСК-38, зона 3</u>						
2. Сведения о характерных точках границ объекта						
Обозначение характерных точек границ	Существующие координаты, м		Измененные (уточненные) координаты, м		Метод определения координат и средняя квадратическая погрешность положения характерной точки (Mt), м	Описание обозначения точки
	X	Y	X	Y		
1	2	3	4	5	6	7
1			395615.18	3324256.50		
2			395605.57	3324264.91		
3			395614.46	3324291.28		
4			395554.33	3324312.94		
5			395550.45	3324311.51		
6			395528.52	3324253.88		
7			395523.17	3324247.35		
8			395512.65	3324252.44		
9			395507.75	3324256.55		
10			395443.47	3324259.63		
11			395440.78	3324256.65		
12			395248.96	3324014.12		
13			395292.22	3323981.42		
14			395179.91	3323835.46		
15			395398.53	3323633.90		
16			395747.76	3324034.76		
17			395720.56	3324111.34		
18			395769.94	3324142.31		
19			395740.81	3324199.99		
20			395750.39	3324209.68		
21			395720.19	3324223.22		
22			395684.72	3324238.60		
23			395662.75	3324214.88		
1			395615.18	3324256.50		
3. Сведения о характерных точках части (частей) границы объекта						
Обозначен	Существующие		Измененные (уточненные)		Метод	Описание

ие характерн ых точек части границ	координаты, м		координаты, м		определения координат и средняя квадратическая погрешность положения характерной точки (Mt), м	обозначения точки
	X	Y	X	Y		
1	2	3	4	5	6	7



ОПИСАНИЕ МЕСТОПОЛОЖЕНИЯ ГРАНИЦ  
ЗОНЫ ОБЪЕКТОВ СПЕЦИАЛЬНОГО НАЗНАЧЕНИЯ (СНЗ-704)  
(наименование объекта)

План границ объекта



Масштаб 1: 3000

Используемые условные знаки и обозначения:

Подпись \_\_\_\_\_ Дата " \_\_ " \_\_\_\_\_ г.

Место для отиска печати (при наличии) лица, составившего описание местоположения границ объекта

ОПИСАНИЕ МЕСТОПОЛОЖЕНИЯ ГРАНИЦ <u>ЗОНЫ ПРОМЫШЛЕННЫХ ОБЪЕКТОВ IV, V КЛАССОВ ОПАСНОСТИ (ПЗ-302)</u> (наименование объекта местоположение границ, которого описано (далее - объект)		
Сведения об объекте		
N п/п	Характеристики объекта	Описание характеристик
1	2	3
1	Местоположение объекта	Российская Федерация, Иркутская область, город Иркутск
2	Площадь объекта +/- величина погрешности определения площади (P +/- Дельта P)	32762+/- 0
3	Иные характеристики объекта	ПЭ Л-04-16

ОПИСАНИЕ МЕСТОПОЛОЖЕНИЯ ГРАНИЦ  
ЗОНЫ ПРОМЫШЛЕННЫХ ОБЪЕКТОВ IV, V КЛАССОВ ОПАСНОСТИ (ПЗ-302)  
 (наименование объекта)

Сведения о местоположении границ объекта

1. Система координат МСК-38, зона 3

2. Сведения о характерных точках границ объекта

Обозначение характерных точек границ	Координаты, м		Метод определения координат и средняя квадратическая погрешность положения характерной точки (Mt), м	Описание обозначения точки
	X	Y		
1	2	3	4	5
1	393531.26	3324629.68	0.3	-
2	393531.37	3324626.97	0.3	-
3	393532.03	3324609.59	0.3	-
4	393532.06	3324608.71	0.3	-
5	393533.98	3324561.70	0.3	-
6	393535.87	3324515.79	0.3	-
7	393536.08	3324510.62	0.3	-
8	393537.05	3324486.78	0.3	-
9	393537.76	3324469.30	0.3	-
10	393538.13	3324460.25	0.3	-
11	393539.60	3324424.21	0.3	-
12	393540.40	3324404.50	0.3	-
13	393540.45	3324403.26	0.3	-

14	393540.67	3324398.04	0.3	-
15	393540.72	3324392.23	0.3	-
16	393540.80	3324382.35	0.3	-
17	393540.82	3324379.44	0.3	-
18	393540.84	3324378.13	0.3	-
19	393540.85	3324377.28	0.3	-
20	393542.09	3324324.96	0.3	-
21	393542.27	3324317.44	0.3	-
22	393542.48	3324308.65	0.3	-
23	393543.81	3324251.97	0.3	-
24	393636.49	3324250.99	0.3	-
25	393632.93	3324327.23	0.3	-
26	393631.20	3324364.31	0.3	-
27	393628.93	3324410.73	0.3	-
28	393627.55	3324440.76	0.3	-
29	393626.54	3324460.72	0.3	-
30	393622.03	3324510.31	0.3	-
31	393621.96	3324511.07	0.3	-
32	393619.47	3324535.17	0.3	-
33	393614.50	3324559.18	0.3	-
34	393611.61	3324587.24	0.3	-

35	393600.21	3324634.00	0.3	-
36	393599.77	3324635.81	0.3	-
37	393594.44	3324631.15	0.3	-
1	393531.26	3324629.68	0.3	-
3. Сведения о характерных точках части (частей) границы объекта				
Обозначение характерных точек части границы	Координаты, м		Метод определения координат и средняя квадратическая погрешность положения характерной точки (Mt), м	Описание обозначения точки
	X	Y		
1	2	3	4	5

ОПИСАНИЕ МЕСТОПОЛОЖЕНИЯ ГРАНИЦ ЗОНЫ ПРОМЫШЛЕННЫХ ОБЪЕКТОВ IV, V КЛАССОВ ОПАСНОСТИ (ПЗ-302) (наименование объекта)						
Сведения о местоположении измененных (уточненных) границ объекта						
1. Система координат <u>МСК-38, зона 3</u>						
2. Сведения о характерных точках границ объекта						
Обозначение характерных точек границ	Существующие координаты, м		Измененные (уточненные) координаты, м		Метод определения координат и средняя квадратическая погрешность положения характерной точки (Mt), м	Описание обозначения точки
	X	Y	X	Y		
1	2	3	4	5	6	7
1			393531.26	3324629.68		
2			393531.37	3324626.97		
3			393532.03	3324609.59		
4			393532.06	3324608.71		
5			393533.98	3324561.70		
6			393535.87	3324515.79		
7			393536.08	3324510.62		
8			393537.05	3324486.78		
9			393537.76	3324469.30		
10			393538.13	3324460.25		
11			393539.60	3324424.21		
12			393540.40	3324404.50		
13			393540.45	3324403.26		
14			393540.67	3324398.04		
15			393540.72	3324392.23		
16			393540.80	3324382.35		
17			393540.82	3324379.44		
18			393540.84	3324378.13		
19			393540.85	3324377.28		
20			393542.09	3324324.96		
21			393542.27	3324317.44		
22			393542.48	3324308.65		
23			393543.81	3324251.97		
24			393636.49	3324250.99		
25			393632.93	3324327.23		
26			393631.20	3324364.31		
27			393628.93	3324410.73		
28			393627.55	3324440.76		
29			393626.54	3324460.72		

30			393622.03	3324510.31		
31			393621.96	3324511.07		
32			393619.47	3324535.17		
33			393614.50	3324559.18		
34			393611.61	3324587.24		
35			393600.21	3324634.00		
36			393599.77	3324635.81		
37			393594.44	3324631.15		
1			393531.26	3324629.68		

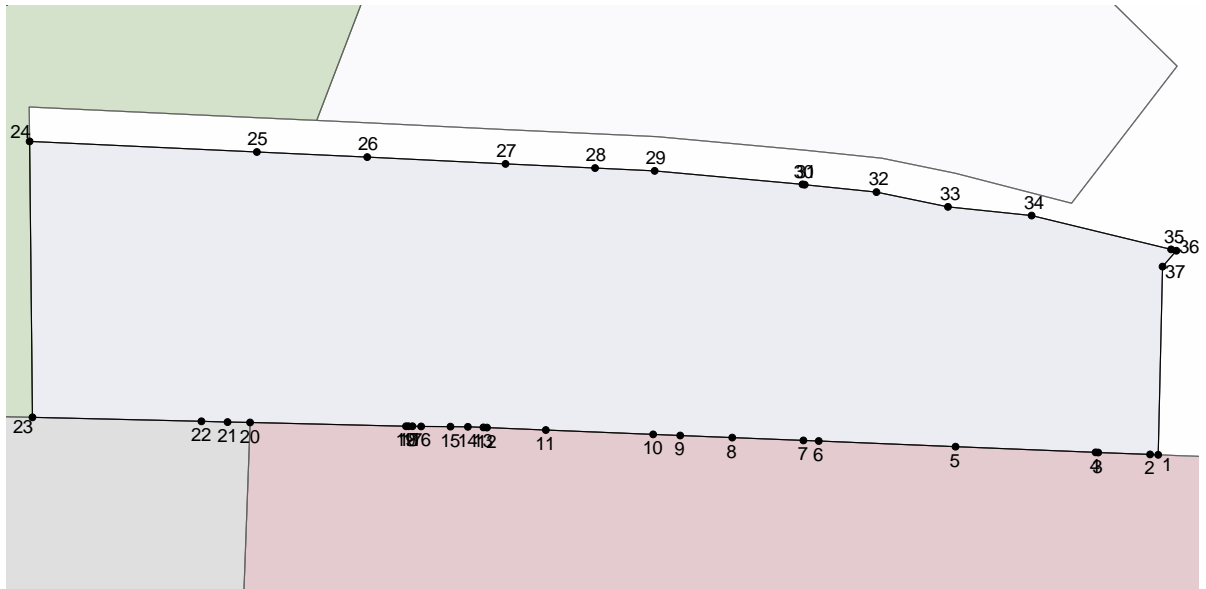
3. Сведения о характерных точках части (частей) границы объекта

Обозначение характерных точек части границ	Существующие координаты, м		Измененные (уточненные) координаты, м		Метод определения координат и средняя квадратическая погрешность положения характерной точки (Mt), м	Описание обозначения точки
	X	Y	X	Y		
1	2	3	4	5	6	7

**ОПИСАНИЕ МЕСТОПОЛОЖЕНИЯ ГРАНИЦ  
ЗОНЫ ПРОМЫШЛЕННЫХ ОБЪЕКТОВ IV, V КЛАССОВ ОПАСНОСТИ (ПЗ-302)  
(наименование объекта)**

---

План границ объекта



Масштаб 1: 1500

Используемые условные знаки и обозначения:

Подпись \_\_\_\_\_ Дата " \_\_ " \_\_\_\_\_ г.

Место для оттиска печати (при наличии) лица, составившего описание местоположения границ объекта

**ОПИСАНИЕ МЕСТОПОЛОЖЕНИЯ ГРАНИЦ  
ЗОНЫ ПРОМЫШЛЕННЫХ ОБЪЕКТОВ IV, V КЛАССОВ ОПАСНОСТИ (ПЗ-302)  
(наименование объекта местоположение границ, которого описано  
(далее - объект)**

---

Сведения об объекте

N п/п	Характеристики объекта	Описание характеристик
-------	------------------------	------------------------



1	2	3
1	Местоположение объекта	Российская Федерация, Иркутская область, город Иркутск
2	Площадь объекта +/- величина погрешности определения площади (Р +/- Дельта Р)	106684+/- 0
3	Иные характеристики объекта	ПЭ Л-04-16

**ОПИСАНИЕ МЕСТОПОЛОЖЕНИЯ ГРАНИЦ  
ЗОНЫ ПРОМЫШЛЕННЫХ ОБЪЕКТОВ IV, V КЛАССОВ ОПАСНОСТИ (ПЗ-302)  
(наименование объекта)**

Сведения о местоположении границ объекта

1. Система координат МСК-38, зона 3

2. Сведения о характерных точках границ объекта

Обозначение характерных точек границ	Координаты, м		Метод определения координат и средняя квадратическая погрешность положения характерной точки (Mt), м	Описание обозначения точки
	X	Y		
1	2	3	4	5
1	393719.40	3324981.92	0.3	-
2	393708.07	3324972.32	0.3	-
3	393650.36	3324923.42	0.3	-
4	393645.95	3324919.67	0.3	-
5	393597.89	3324978.85	0.3	-
6	393594.97	3324983.50	0.3	-
7	393592.92	3324979.06	0.3	-
8	393584.02	3324959.82	0.3	-
9	393580.80	3324952.85	0.3	-
10	393573.57	3324935.07	0.3	-
11	393566.96	3324909.08	0.3	-
12	393567.81	3324867.04	0.3	-
13	393570.65	3324802.38	0.3	-

14	393585.70	3324752.26	0.3	-
15	393590.64	3324740.27	0.3	-
16	393601.52	3324723.72	0.3	-
17	393654.70	3324672.08	0.3	-
18	393655.20	3324672.60	0.3	-
19	393689.25	3324708.32	0.3	-
20	393698.66	3324699.37	0.3	-
21	393882.70	3324525.87	0.3	-
22	393890.95	3324534.59	0.3	-
23	393904.49	3324521.47	0.3	-
24	393915.44	3324510.86	0.3	-
25	393959.48	3324468.15	0.3	-
26	393963.16	3324464.57	0.3	-
27	393933.17	3324431.45	0.3	-
28	393981.46	3324406.22	0.3	-
29	393983.73	3324408.58	0.3	-
30	393985.85	3324406.49	0.3	-
31	393989.53	3324410.25	0.3	-
32	394008.24	3324429.37	0.3	-
33	394013.85	3324435.10	0.3	-
34	394015.32	3324436.61	0.3	-

35	394032.98	3324454.64	0.3	-
36	394044.95	3324466.88	0.3	-
37	394062.39	3324484.71	0.3	-
38	394059.68	3324487.37	0.3	-
39	394057.81	3324489.19	0.3	-
40	394044.76	3324501.98	0.3	-
41	394041.30	3324498.44	0.3	-
42	394017.08	3324521.59	0.3	-
43	394013.16	3324525.33	0.3	-
44	394012.14	3324526.32	0.3	-
45	393998.81	3324539.11	0.3	-
46	393997.64	3324540.23	0.3	-
47	393945.23	3324590.49	0.3	-
48	393944.57	3324591.14	0.3	-
49	393926.19	3324608.65	0.3	-
50	393892.66	3324640.59	0.3	-
51	393869.49	3324662.67	0.3	-
52	393855.35	3324676.44	0.3	-
53	393938.18	3324768.83	0.3	-
54	393940.47	3324771.37	0.3	-
55	393918.31	3324791.55	0.3	-

56	393734.97	3324966.28	0.3	-
57	393725.86	3324975.43	0.3	-
58	393723.04	3324978.26	0.3	-
1	393719.40	3324981.92	0.3	-
3. Сведения о характерных точках части (частей) границы объекта				
Обозначение характерных точек части границы	Координаты, м		Метод определения координат и средняя квадратическая погрешность положения характерной точки (Mt), м	Описание обозначения точки
	X	Y		
1	2	3	4	5

ОПИСАНИЕ МЕСТОПОЛОЖЕНИЯ ГРАНИЦ ЗОНЫ ПРОМЫШЛЕННЫХ ОБЪЕКТОВ IV, V КЛАССОВ ОПАСНОСТИ (ПЗ-302) (наименование объекта)						
Сведения о местоположении измененных (уточненных) границ объекта						
1. Система координат <u>МСК-38, зона 3</u>						
2. Сведения о характерных точках границ объекта						
Обозначение характерных точек границ	Существующие координаты, м		Измененные (уточненные) координаты, м		Метод определения координат и средняя квадратическая погрешность положения характерной точки (Mt), м	Описание обозначения точки
	X	Y	X	Y		
1	2	3	4	5	6	7
1			393719.40	3324981.92		
2			393708.07	3324972.32		
3			393650.36	3324923.42		
4			393645.95	3324919.67		
5			393597.89	3324978.85		
6			393594.97	3324983.50		
7			393592.92	3324979.06		
8			393584.02	3324959.82		
9			393580.80	3324952.85		
10			393573.57	3324935.07		
11			393566.96	3324909.08		
12			393567.81	3324867.04		
13			393570.65	3324802.38		
14			393585.70	3324752.26		
15			393590.64	3324740.27		
16			393601.52	3324723.72		
17			393654.70	3324672.08		
18			393655.20	3324672.60		
19			393689.25	3324708.32		
20			393698.66	3324699.37		
21			393882.70	3324525.87		
22			393890.95	3324534.59		
23			393904.49	3324521.47		
24			393915.44	3324510.86		
25			393959.48	3324468.15		
26			393963.16	3324464.57		
27			393933.17	3324431.45		
28			393981.46	3324406.22		
29			393983.73	3324408.58		

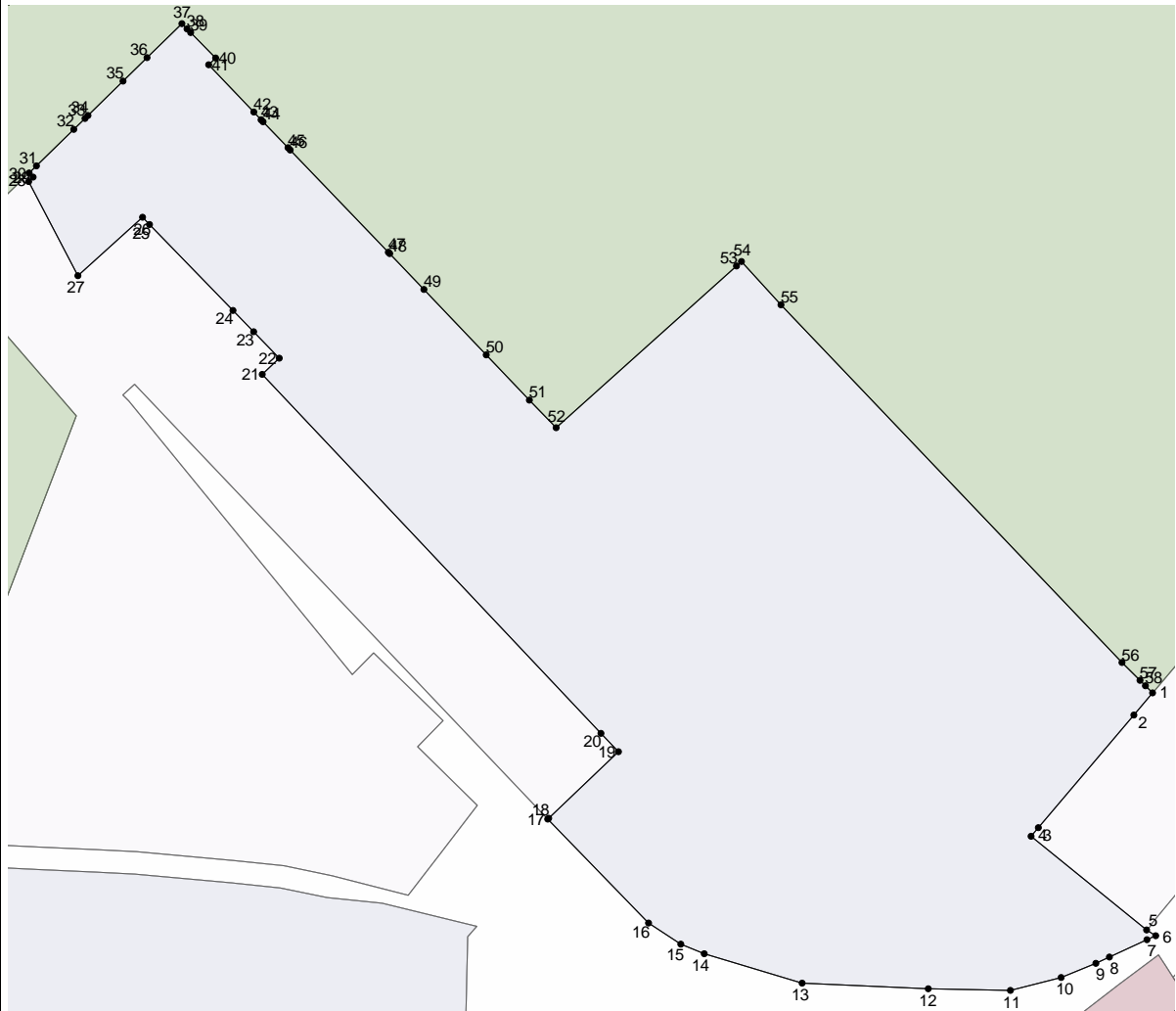
30			393985.85	3324406.49		
31			393989.53	3324410.25		
32			394008.24	3324429.37		
33			394013.85	3324435.10		
34			394015.32	3324436.61		
35			394032.98	3324454.64		
36			394044.95	3324466.88		
37			394062.39	3324484.71		
38			394059.68	3324487.37		
39			394057.81	3324489.19		
40			394044.76	3324501.98		
41			394041.30	3324498.44		
42			394017.08	3324521.59		
43			394013.16	3324525.33		
44			394012.14	3324526.32		
45			393998.81	3324539.11		
46			393997.64	3324540.23		
47			393945.23	3324590.49		
48			393944.57	3324591.14		
49			393926.19	3324608.65		
50			393892.66	3324640.59		
51			393869.49	3324662.67		
52			393855.35	3324676.44		
53			393938.18	3324768.83		
54			393940.47	3324771.37		
55			393918.31	3324791.55		
56			393734.97	3324966.28		
57			393725.86	3324975.43		
58			393723.04	3324978.26		
1			393719.40	3324981.92		

## 3. Сведения о характерных точках части (частей) границы объекта

Обозначение характерных точек части границ	Существующие координаты, м		Измененные (уточненные) координаты, м		Метод определения координат и средняя квадратическая погрешность положения характерной точки (Mt), м	Описание обозначения точки
	X	Y	X	Y		
1	2	3	4	5	6	7

ОПИСАНИЕ МЕСТОПОЛОЖЕНИЯ ГРАНИЦ  
ЗОНЫ ПРОМЫШЛЕННЫХ ОБЪЕКТОВ IV, V КЛАССОВ ОПАСНОСТИ (ПЗ-302)  
(наименование объекта)

План границ объекта

Масштаб 1: 2000

Используемые условные знаки и обозначения:

Подпись \_\_\_\_\_ Дата " \_\_ " \_\_\_\_\_ г.

Место для оттиска печати (при наличии) лица, составившего описание местоположения границ объекта



ОПИСАНИЕ МЕСТОПОЛОЖЕНИЯ ГРАНИЦ <u>ЗОНЫ РАЗМЕЩЕНИЯ КОММУНАЛЬНЫХ И СКЛАДСКИХ ОБЪЕКТОВ (ПЗ-303)</u> (наименование объекта местоположение границ, которого описано (далее - объект)		
Сведения об объекте		
N п/п	Характеристики объекта	Описание характеристик
1	2	3
1	Местоположение объекта	Российская Федерация, Иркутская область, город Иркутск
2	Площадь объекта +/- величина погрешности определения площади (P +/- Дельта P)	63962+/- 0
3	Иные характеристики объекта	ПЭ Л-04-16

ОПИСАНИЕ МЕСТОПОЛОЖЕНИЯ ГРАНИЦ  
ЗОНЫ РАЗМЕЩЕНИЯ КОММУНАЛЬНЫХ И СКЛАДСКИХ ОБЪЕКТОВ (ПЗ-303)  
(наименование объекта)

Сведения о местоположении границ объекта

1. Система координат МСК-38, зона 3

2. Сведения о характерных точках границ объекта

Обозначение характерных точек границ	Координаты, м		Метод определения координат и средняя квадратическая погрешность положения характерной точки (Mt), м	Описание обозначения точки
	X	Y		
1	2	3	4	5
1	393654.70	3324672.08	0.3	-
2	393877.56	3324460.49	0.3	-
3	393872.07	3324454.50	0.3	-
4	393869.07	3324457.52	0.3	-
5	393728.84	3324572.00	0.3	-
6	393739.94	3324582.93	0.3	-
7	393705.18	3324618.53	0.3	-
8	393691.82	3324605.46	0.3	-
9	393661.74	3324636.07	0.3	-
10	393636.49	3324616.64	0.3	-
11	393629.32	3324611.12	0.3	-
12	393615.70	3324600.63	0.3	-
13	393625.72	3324561.74	0.3	-

14	393630.84	3324536.99	0.3	-
15	393633.48	3324511.49	0.3	-
16	393638.04	3324461.56	0.3	-
17	393639.04	3324441.31	0.3	-
18	393640.43	3324411.28	0.3	-
19	393642.71	3324364.87	0.3	-
20	393643.53	3324347.30	0.3	-
21	393861.40	3324430.64	0.3	-
22	393941.84	3324361.02	0.3	-
23	393985.85	3324406.49	0.3	-
24	393983.73	3324408.58	0.3	-
25	393981.46	3324406.22	0.3	-
26	393933.17	3324431.45	0.3	-
27	393963.16	3324464.57	0.3	-
28	393959.48	3324468.15	0.3	-
29	393915.44	3324510.86	0.3	-
30	393904.49	3324521.47	0.3	-
31	393890.95	3324534.59	0.3	-
32	393882.70	3324525.87	0.3	-
33	393698.66	3324699.37	0.3	-
34	393689.25	3324708.32	0.3	-

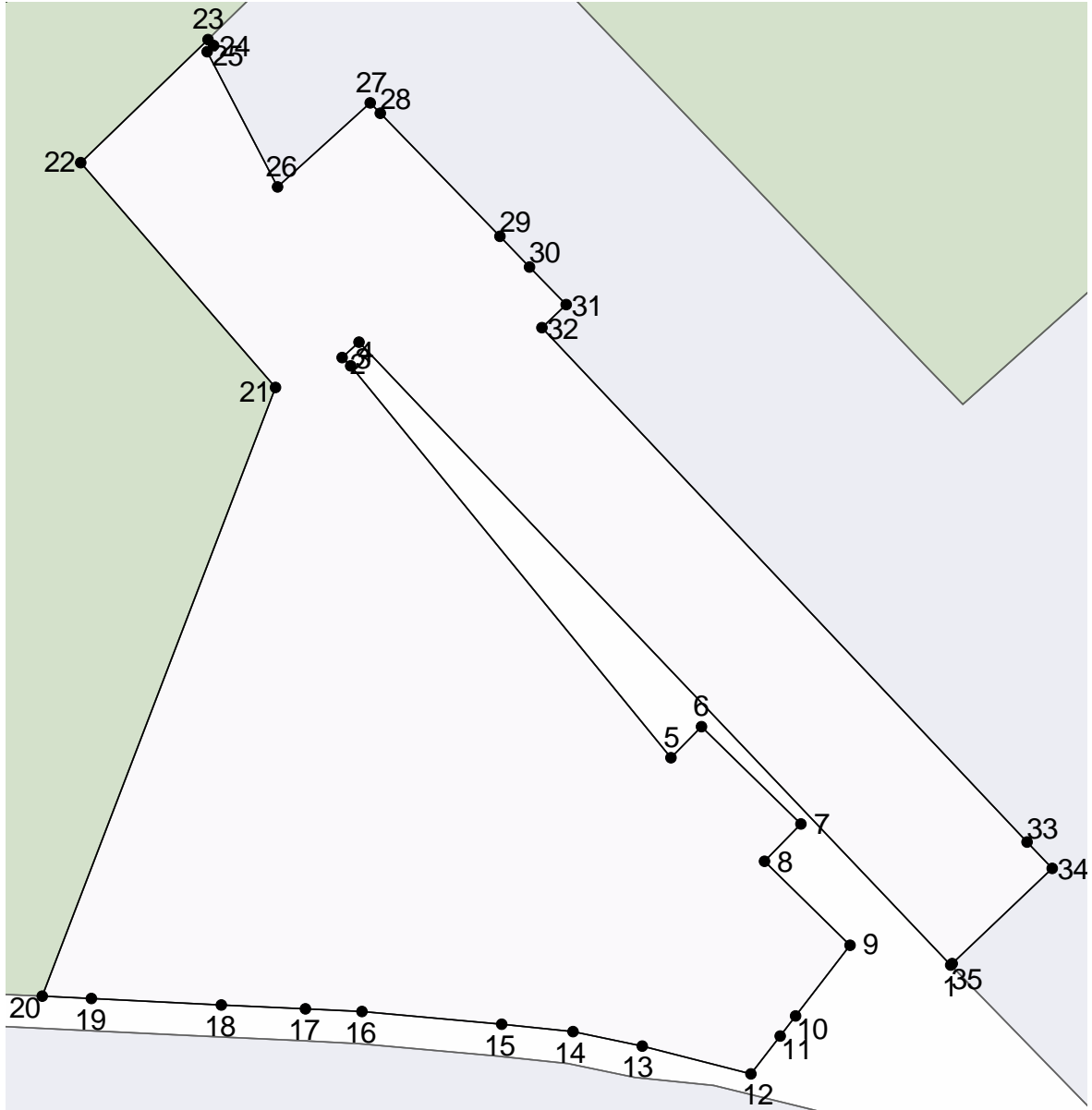
35	393655.20	3324672.60	0.3	-
1	393654.70	3324672.08	0.3	-
3. Сведения о характерных точках части (частей) границы объекта				
Обозначение характерных точек части границы	Координаты, м		Метод определения координат и средняя квадратическая погрешность положения характерной точки (Mt), м	Описание обозначения точки
	X	Y		
1	2	3	4	5

ОПИСАНИЕ МЕСТОПОЛОЖЕНИЯ ГРАНИЦ ЗОНЫ РАЗМЕЩЕНИЯ КОММУНАЛЬНЫХ И СКЛАДСКИХ ОБЪЕКТОВ (ПЗ-303) (наименование объекта)						
Сведения о местоположении измененных (уточненных) границ объекта						
1. Система координат <u>МСК-38, зона 3</u>						
2. Сведения о характерных точках границ объекта						
Обозначение характерных точек границ	Существующие координаты, м		Измененные (уточненные) координаты, м		Метод определения координат и средняя квадратическая погрешность положения характерной точки (Mt), м	Описание обозначения точки
	X	Y	X	Y		
1	2	3	4	5	6	7
1			393654.70	3324672.08		
2			393877.56	3324460.49		
3			393872.07	3324454.50		
4			393869.07	3324457.52		
5			393728.84	3324572.00		
6			393739.94	3324582.93		
7			393705.18	3324618.53		
8			393691.82	3324605.46		
9			393661.74	3324636.07		
10			393636.49	3324616.64		
11			393629.32	3324611.12		
12			393615.70	3324600.63		
13			393625.72	3324561.74		
14			393630.84	3324536.99		
15			393633.48	3324511.49		
16			393638.04	3324461.56		
17			393639.04	3324441.31		
18			393640.43	3324411.28		
19			393642.71	3324364.87		
20			393643.53	3324347.30		
21			393861.40	3324430.64		
22			393941.84	3324361.02		
23			393985.85	3324406.49		
24			393983.73	3324408.58		
25			393981.46	3324406.22		
26			393933.17	3324431.45		
27			393963.16	3324464.57		
28			393959.48	3324468.15		
29			393915.44	3324510.86		

30			393904.49	3324521.47		
31			393890.95	3324534.59		
32			393882.70	3324525.87		
33			393698.66	3324699.37		
34			393689.25	3324708.32		
35			393655.20	3324672.60		
1			393654.70	3324672.08		
3. Сведения о характерных точках части (частей) границы объекта						
Обозначение характерных точек части границ	Существующие координаты, м		Измененные (уточненные) координаты, м		Метод определения координат и средняя квадратическая погрешность положения характерной точки (Mt), м	Описание обозначения точки
	X	Y	X	Y		
1	2	3	4	5	6	7

ОПИСАНИЕ МЕСТОПОЛОЖЕНИЯ ГРАНИЦ  
ЗОНЫ РАЗМЕЩЕНИЯ КОММУНАЛЬНЫХ И СКЛАДСКИХ ОБЪЕКТОВ (ПЗ-303)  
(наименование объекта)

План границ объекта



Масштаб 1: 2500

Используемые условные знаки и обозначения:

Подпись \_\_\_\_\_ Дата " \_ " \_\_\_\_\_ г.

Место для оттиска печати (при наличии) лица, составившего описание местоположения границ объекта

Лист N 328

ОПИСАНИЕ МЕСТОПОЛОЖЕНИЯ ГРАНИЦ  
ЗОНЫ РАЗМЕЩЕНИЯ КОММУНАЛЬНЫХ И СКЛАДСКИХ ОБЪЕКТОВ (ПЗ-303)  
 (наименование объекта местоположение границ, которого описано  
 (далее - объект)

Сведения об объекте

N п/п	Характеристики объекта	Описание характеристик
1	2	3
1	Местоположение объекта	Российская Федерация, Иркутская область, город Иркутск
2	Площадь объекта +/- величина погрешности определения площади (P +/- Дельта P)	30497+/- 0
3	Иные характеристики объекта	ПЭ Л-04-16



**ОПИСАНИЕ МЕСТОПОЛОЖЕНИЯ ГРАНИЦ  
 ЗОНЫ РАЗМЕЩЕНИЯ КОММУНАЛЬНЫХ И СКЛАДСКИХ ОБЪЕКТОВ (ПЗ-303)  
 (наименование объекта)**

Сведения о местоположении границ объекта

1. Система координат МСК-38, зона 3

2. Сведения о характерных точках границ объекта

Обозначение характерных точек границ	Координаты, м		Метод определения координат и средняя квадратическая погрешность положения характерной точки (Mt), м	Описание обозначения точки
	X	Y		
1	2	3	4	5
1	393922.15	3325252.21	0.3	-
2	393893.07	3325234.03	0.3	-
3	393877.89	3325224.54	0.3	-
4	393857.44	3325211.75	0.3	-
5	393841.76	3325194.44	0.3	-
6	393831.65	3325183.26	0.3	-
7	393822.50	3325173.16	0.3	-
8	393808.32	3325157.49	0.3	-
9	393770.47	3325122.25	0.3	-
10	393764.10	3325116.92	0.3	-
11	393742.21	3325098.56	0.3	-
12	393718.73	3325078.89	0.3	-
13	393686.47	3325052.15	0.3	-

14	393675.02	3325042.66	0.3	-
15	393601.43	3324981.66	0.3	-
16	393599.64	3324980.66	0.3	-
17	393597.89	3324978.85	0.3	-
18	393645.95	3324919.67	0.3	-
19	393650.36	3324923.42	0.3	-
20	393708.07	3324972.32	0.3	-
21	393719.40	3324981.92	0.3	-
22	393720.53	3324982.88	0.3	-
23	393725.44	3324987.04	0.3	-
24	393727.02	3324988.38	0.3	-
25	393738.59	3324998.18	0.3	-
26	393757.61	3325014.31	0.3	-
27	393765.46	3325020.97	0.3	-
28	393766.22	3325021.62	0.3	-
29	393768.41	3325023.70	0.3	-
30	393811.15	3325064.58	0.3	-
31	393839.57	3325091.75	0.3	-
32	393868.83	3325119.74	0.3	-
33	393958.04	3325205.04	0.3	-
34	393934.88	3325235.49	0.3	-

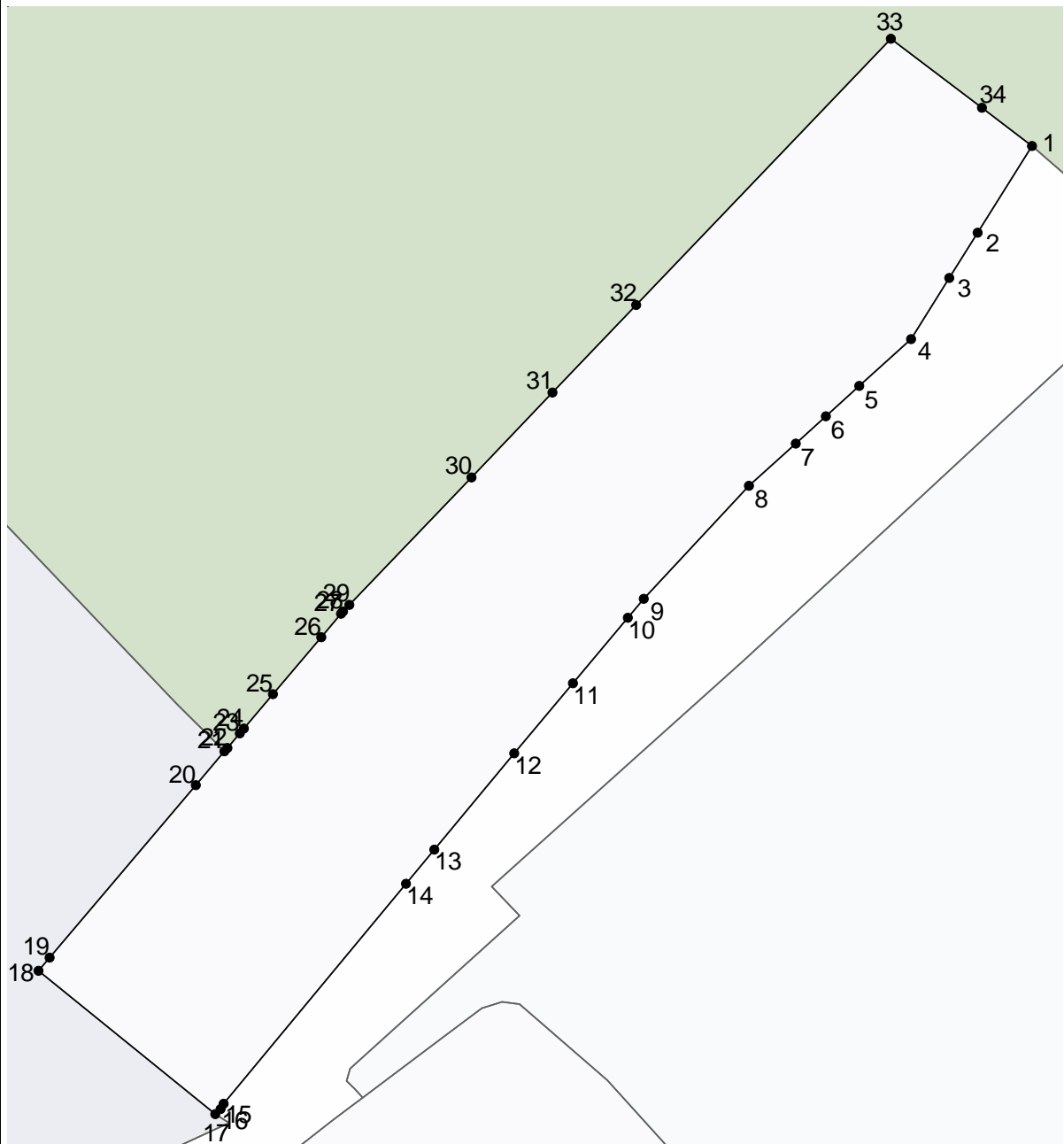
1	393922.15	3325252.21	0.3	-
3. Сведения о характерных точках части (частей) границы объекта				
Обозначение характерных точек части границы	Координаты, м		Метод определения координат и средняя квадратическая погрешность положения характерной точки (Mt), м	Описание обозначения точки
	X	Y		
1	2	3	4	5

ОПИСАНИЕ МЕСТОПОЛОЖЕНИЯ ГРАНИЦ ЗОНЫ РАЗМЕЩЕНИЯ КОММУНАЛЬНЫХ И СКЛАДСКИХ ОБЪЕКТОВ (ПЗ-303) (наименование объекта)						
Сведения о местоположении измененных (уточненных) границ объекта						
1. Система координат <u>МСК-38, зона 3</u>						
2. Сведения о характерных точках границ объекта						
Обозначение характерных точек границ	Существующие координаты, м		Измененные (уточненные) координаты, м		Метод определения координат и средняя квадратическая погрешность положения характерной точки (Mt), м	Описание обозначения точки
	X	Y	X	Y		
1	2	3	4	5	6	7
1			393922.15	3325252.21		
2			393893.07	3325234.03		
3			393877.89	3325224.54		
4			393857.44	3325211.75		
5			393841.76	3325194.44		
6			393831.65	3325183.26		
7			393822.50	3325173.16		
8			393808.32	3325157.49		
9			393770.47	3325122.25		
10			393764.10	3325116.92		
11			393742.21	3325098.56		
12			393718.73	3325078.89		
13			393686.47	3325052.15		
14			393675.02	3325042.66		
15			393601.43	3324981.66		
16			393599.64	3324980.66		
17			393597.89	3324978.85		
18			393645.95	3324919.67		
19			393650.36	3324923.42		
20			393708.07	3324972.32		
21			393719.40	3324981.92		
22			393720.53	3324982.88		
23			393725.44	3324987.04		
24			393727.02	3324988.38		
25			393738.59	3324998.18		
26			393757.61	3325014.31		
27			393765.46	3325020.97		
28			393766.22	3325021.62		
29			393768.41	3325023.70		

30			393811.15	3325064.58		
31			393839.57	3325091.75		
32			393868.83	3325119.74		
33			393958.04	3325205.04		
34			393934.88	3325235.49		
1			393922.15	3325252.21		
3. Сведения о характерных точках части (частей) границы объекта						
Обозначение характерных точек части границ	Существующие координаты, м		Измененные (уточненные) координаты, м		Метод определения координат и средняя квадратическая погрешность положения характерной точки (Mt), м	Описание обозначения точки
	X	Y	X	Y		
1	2	3	4	5	6	7

ОПИСАНИЕ МЕСТОПОЛОЖЕНИЯ ГРАНИЦ  
ЗОНЫ РАЗМЕЩЕНИЯ КОММУНАЛЬНЫХ И СКЛАДСКИХ ОБЪЕКТОВ (ПЗ-303)  
(наименование объекта)

План границ объекта

Масштаб 1: 2000

Используемые условные знаки и обозначения:

Подпись \_\_\_\_\_ Дата " \_\_ " \_\_\_\_\_ г.

Место для оттиска печати (при наличии) лица, составившего описание местоположения границ объекта

Лист N 335

ОПИСАНИЕ МЕСТОПОЛОЖЕНИЯ ГРАНИЦ  
ЗОНЫ РАЗМЕЩЕНИЯ ОБЪЕКТОВ ГОРОДСКОГО ТРАНСПОРТА (ПЗ-305)  
 (наименование объекта местоположение границ, которого описано  
 (далее - объект)

Сведения об объекте

N п/п	Характеристики объекта	Описание характеристик
1	2	3
1	Местоположение объекта	Российская Федерация, Иркутская область, город Иркутск
2	Площадь объекта +/- величина погрешности определения площади (Р +/- Дельта Р)	210817+/- 0
3	Иные характеристики объекта	ПЭ Л-04-16

**ОПИСАНИЕ МЕСТОПОЛОЖЕНИЯ ГРАНИЦ  
 ЗОНЫ РАЗМЕЩЕНИЯ ОБЪЕКТОВ ГОРОДСКОГО ТРАНСПОРТА (ПЗ-305)  
 (наименование объекта)**

Сведения о местоположении границ объекта

1. Система координат МСК-38, зона 3

2. Сведения о характерных точках границ объекта

Обозначение характерных точек границ	Координаты, м		Метод определения координат и средняя квадратическая погрешность положения характерной точки (Mt), м	Описание обозначения точки
	X	Y		
1	2	3	4	5
1	394566.55	3325797.47	0.3	-
2	394562.20	3325792.61	0.3	-
3	394560.38	3325790.59	0.3	-
4	394552.72	3325782.04	0.3	-
5	394543.51	3325771.76	0.3	-
6	394532.83	3325759.86	0.3	-
7	394487.06	3325799.18	0.3	-
8	394481.60	3325803.88	0.3	-
9	394320.84	3325948.42	0.3	-
10	394232.66	3326030.45	0.3	-
11	394155.35	3326102.37	0.3	-
12	394021.91	3326226.49	0.3	-
13	393999.41	3326248.01	0.3	-



14	393996.35	3326250.93	0.3	-
15	393981.20	3326264.24	0.3	-
16	393978.25	3326260.87	0.3	-
17	393975.58	3326257.83	0.3	-
18	393994.36	3326240.95	0.3	-
19	393995.86	3326235.12	0.3	-
20	393998.66	3326228.36	0.3	-
21	394000.46	3326226.00	0.3	-
22	394047.91	3326179.59	0.3	-
23	394054.42	3326173.22	0.3	-
24	394055.20	3326172.46	0.3	-
25	394064.15	3326163.16	0.3	-
26	394070.48	3326156.17	0.3	-
27	394076.83	3326149.23	0.3	-
28	394091.25	3326136.66	0.3	-
29	394119.54	3326110.84	0.3	-
30	394136.25	3326095.76	0.3	-
31	394150.13	3326084.56	0.3	-
32	394157.34	3326079.08	0.3	-
33	394160.24	3326077.61	0.3	-
34	394170.40	3326069.62	0.3	-

35	394228.81	3326016.36	0.3	-
36	394345.46	3325910.01	0.3	-
37	394363.43	3325893.73	0.3	-
38	394379.42	3325874.91	0.3	-
39	394395.25	3325855.69	0.3	-
40	394427.21	3325817.19	0.3	-
41	394443.43	3325797.99	0.3	-
42	394460.93	3325779.59	0.3	-
43	394479.59	3325762.94	0.3	-
44	394487.25	3325757.18	0.3	-
45	394500.95	3325747.25	0.3	-
46	394513.01	3325740.01	0.3	-
47	394523.74	3325734.49	0.3	-
48	394536.15	3325729.34	0.3	-
49	394548.02	3325725.24	0.3	-
50	394561.47	3325721.99	0.3	-
51	394519.45	3325712.65	0.3	-
52	394518.46	3325720.11	0.3	-
53	394463.80	3325712.82	0.3	-
54	394442.71	3325714.08	0.3	-
55	394424.43	3325717.60	0.3	-

56	394395.78	3325725.73	0.3	-
57	394372.71	3325734.83	0.3	-
58	394352.94	3325744.47	0.3	-
59	394331.03	3325759.58	0.3	-
60	394310.06	3325776.43	0.3	-
61	394296.90	3325788.96	0.3	-
62	394288.16	3325799.50	0.3	-
63	394273.45	3325822.02	0.3	-
64	394268.65	3325815.87	0.3	-
65	394264.43	3325812.77	0.3	-
66	394263.73	3325810.37	0.3	-
67	394258.65	3325804.93	0.3	-
68	394254.69	3325800.77	0.3	-
69	394250.84	3325796.85	0.3	-
70	394248.60	3325794.38	0.3	-
71	394244.34	3325789.67	0.3	-
72	394212.29	3325807.63	0.3	-
73	394181.34	3325788.79	0.3	-
74	394140.46	3325763.71	0.3	-
75	394083.18	3325732.40	0.3	-
76	394079.17	3325727.92	0.3	-

77	394009.43	3325790.51	0.3	-
78	394009.09	3325790.82	0.3	-
79	393909.48	3325880.21	0.3	-
80	393867.63	3325917.75	0.3	-
81	393832.21	3325949.55	0.3	-
82	393824.22	3325956.78	0.3	-
83	393784.32	3325992.89	0.3	-
84	393780.44	3325996.40	0.3	-
85	393752.03	3326022.12	0.3	-
86	393698.26	3326070.45	0.3	-
87	393692.05	3326076.18	0.3	-
88	393682.66	3326084.37	0.3	-
89	393677.24	3326089.11	0.3	-
90	393638.93	3326124.22	0.3	-
91	393615.84	3326141.78	0.3	-
92	393548.15	3326203.08	0.3	-
93	393543.36	3326208.06	0.3	-
94	393542.97	3326207.63	0.3	-
95	393542.56	3326207.19	0.3	-
96	393534.15	3326197.84	0.3	-
97	393548.42	3326184.65	0.3	-

98	393551.89	3326188.87	0.3	-
99	393561.46	3326180.35	0.3	-
100	393588.57	3326155.87	0.3	-
101	393591.14	3326153.55	0.3	-
102	393662.40	3326089.14	0.3	-
103	393692.56	3326061.93	0.3	-
104	393698.19	3326056.86	0.3	-
105	393694.11	3326051.90	0.3	-
106	393745.27	3326017.29	0.3	-
107	393763.92	3326001.42	0.3	-
108	393777.97	3325987.96	0.3	-
109	393801.55	3325966.59	0.3	-
110	393814.70	3325945.48	0.3	-
111	393823.59	3325938.70	0.3	-
112	393826.78	3325942.31	0.3	-
113	393834.97	3325934.81	0.3	-
114	393870.72	3325902.05	0.3	-
115	393867.87	3325898.80	0.3	-
116	393893.79	3325875.39	0.3	-
117	393896.96	3325878.40	0.3	-
118	393908.54	3325869.23	0.3	-

119	393904.89	3325865.31	0.3	-
120	393922.19	3325849.90	0.3	-
121	393923.11	3325849.07	0.3	-
122	393995.73	3325784.39	0.3	-
123	393994.84	3325782.88	0.3	-
124	394061.24	3325724.67	0.3	-
125	394087.76	3325701.41	0.3	-
126	394098.78	3325696.35	0.3	-
127	394102.45	3325695.85	0.3	-
128	394105.54	3325693.32	0.3	-
129	394108.20	3325695.42	0.3	-
130	394122.26	3325684.07	0.3	-
131	394188.91	3325657.06	0.3	-
132	394200.08	3325649.95	0.3	-
133	394196.36	3325626.30	0.3	-
134	394195.97	3325623.82	0.3	-
135	394198.33	3325624.06	0.3	-
136	394225.43	3325626.77	0.3	-
137	394246.63	3325630.81	0.3	-
138	394237.79	3325627.44	0.3	-
139	394231.65	3325625.10	0.3	-

140	394215.37	3325618.89	0.3	-
141	394211.10	3325617.27	0.3	-
142	394204.73	3325614.53	0.3	-
143	394188.39	3325607.49	0.3	-
144	394179.55	3325603.67	0.3	-
145	394151.53	3325595.55	0.3	-
146	394140.65	3325593.52	0.3	-
147	394131.86	3325591.87	0.3	-
148	394114.06	3325589.83	0.3	-
149	394086.33	3325588.42	0.3	-
150	394058.49	3325589.70	0.3	-
151	394055.69	3325589.83	0.3	-
152	394029.09	3325593.57	0.3	-
153	394026.61	3325593.92	0.3	-
154	394006.50	3325598.73	0.3	-
155	393972.75	3325610.59	0.3	-
156	393944.22	3325623.10	0.3	-
157	393938.65	3325617.67	0.3	-
158	393883.66	3325564.06	0.3	-
159	393879.84	3325564.51	0.3	-
160	393874.29	3325565.59	0.3	-

161	393872.39	3325565.96	0.3	-
162	393856.48	3325572.94	0.3	-
163	393849.96	3325575.01	0.3	-
164	393840.15	3325578.33	0.3	-
165	393835.53	3325579.99	0.3	-
166	393832.80	3325581.26	0.3	-
167	393801.61	3325605.25	0.3	-
168	393799.78	3325608.76	0.3	-
169	393793.43	3325622.25	0.3	-
170	393764.58	3325653.29	0.3	-
171	393701.92	3325712.32	0.3	-
172	393704.48	3325714.59	0.3	-
173	393708.64	3325718.68	0.3	-
174	393705.19	3325721.98	0.3	-
175	393710.20	3325726.34	0.3	-
176	393711.87	3325727.78	0.3	-
177	393710.14	3325729.77	0.3	-
178	393706.43	3325733.22	0.3	-
179	393703.45	3325730.00	0.3	-
180	393699.58	3325733.60	0.3	-
181	393702.55	3325736.78	0.3	-



182	393698.30	3325740.76	0.3	-
183	393693.73	3325745.40	0.3	-
184	393684.08	3325742.86	0.3	-
185	393648.89	3325776.70	0.3	-
186	393611.07	3325813.33	0.3	-
187	393593.25	3325830.58	0.3	-
188	393586.20	3325837.42	0.3	-
189	393526.61	3325894.24	0.3	-
190	393450.47	3325809.89	0.3	-
191	393439.93	3325808.15	0.3	-
192	393433.91	3325800.64	0.3	-
193	393432.57	3325800.77	0.3	-
194	393430.11	3325801.38	0.3	-
195	393422.86	3325803.65	0.3	-
196	393418.32	3325805.63	0.3	-
197	393417.28	3325806.08	0.3	-
198	393415.45	3325806.88	0.3	-
199	393411.70	3325808.51	0.3	-
200	393403.79	3325811.78	0.3	-
201	393394.81	3325817.03	0.3	-
202	393387.67	3325822.75	0.3	-

203	393365.91	3325840.62	0.3	-
204	393361.67	3325844.29	0.3	-
205	393340.76	3325862.36	0.3	-
206	393316.34	3325883.21	0.3	-
207	393282.41	3325912.53	0.3	-
208	393279.42	3325915.11	0.3	-
209	393277.29	3325912.76	0.3	-
210	393277.08	3325912.52	0.3	-
211	393274.52	3325909.68	0.3	-
212	393277.82	3325906.70	0.3	-
213	393299.04	3325887.57	0.3	-
214	393310.14	3325879.12	0.3	-
215	393327.81	3325863.02	0.3	-
216	393330.62	3325860.48	0.3	-
217	393363.30	3325831.02	0.3	-
218	393366.17	3325828.59	0.3	-
219	393380.59	3325816.44	0.3	-
220	393392.64	3325807.24	0.3	-
221	393406.67	3325798.35	0.3	-
222	393430.98	3325773.01	0.3	-
223	393447.98	3325789.81	0.3	-

224	393451.01	3325786.89	0.3	-
225	393456.77	3325793.04	0.3	-
226	393460.90	3325797.41	0.3	-
227	393462.09	3325798.67	0.3	-
228	393466.86	3325803.82	0.3	-
229	393471.83	3325809.15	0.3	-
230	393477.94	3325815.64	0.3	-
231	393483.35	3325821.41	0.3	-
232	393487.58	3325825.94	0.3	-
233	393526.32	3325867.95	0.3	-
234	393570.98	3325825.16	0.3	-
235	393574.13	3325822.14	0.3	-
236	393577.13	3325819.27	0.3	-
237	393597.91	3325799.26	0.3	-
238	393593.35	3325793.27	0.3	-
239	393592.68	3325792.39	0.3	-
240	393597.96	3325791.75	0.3	-
241	393602.48	3325789.25	0.3	-
242	393603.04	3325789.77	0.3	-
243	393625.31	3325769.28	0.3	-
244	393627.05	3325767.31	0.3	-

245	393637.71	3325766.50	0.3	-
246	393657.23	3325748.32	0.3	-
247	393658.20	3325744.32	0.3	-
248	393677.51	3325726.22	0.3	-
249	393681.59	3325722.50	0.3	-
250	393682.24	3325721.91	0.3	-
251	393692.42	3325708.79	0.3	-
252	393693.31	3325707.71	0.3	-
253	393694.00	3325707.06	0.3	-
254	393757.99	3325647.72	0.3	-
255	393771.19	3325629.92	0.3	-
256	393786.75	3325608.94	0.3	-
257	393787.02	3325608.73	0.3	-
258	393836.89	3325569.24	0.3	-
259	393898.41	3325547.69	0.3	-
260	393898.13	3325545.85	0.3	-
261	393897.90	3325544.37	0.3	-
262	393897.65	3325542.72	0.3	-
263	393897.38	3325541.01	0.3	-
264	393897.19	3325539.74	0.3	-
265	393868.22	3325544.01	0.3	-

266	393856.29	3325543.18	0.3	-
267	393808.84	3325535.45	0.3	-
268	393772.70	3325531.87	0.3	-
269	393772.40	3325534.61	0.3	-
270	393740.62	3325534.48	0.3	-
271	393736.53	3325537.93	0.3	-
272	393732.02	3325541.84	0.3	-
273	393703.34	3325566.71	0.3	-
274	393702.52	3325565.84	0.3	-
275	393655.95	3325608.76	0.3	-
276	393617.53	3325644.15	0.3	-
277	393574.59	3325683.72	0.3	-
278	393547.00	3325707.00	0.3	-
279	393545.94	3325711.84	0.3	-
280	393536.60	3325703.01	0.3	-
281	393515.41	3325683.00	0.3	-
282	393535.90	3325664.59	0.3	-
283	393533.31	3325661.71	0.3	-
284	393673.74	3325529.00	0.3	-
285	393719.39	3325525.56	0.3	-
286	393720.80	3325528.77	0.3	-

287	393732.28	3325527.41	0.3	-
288	393750.72	3325525.22	0.3	-
289	393767.17	3325524.18	0.3	-
290	393777.71	3325523.50	0.3	-
291	393804.58	3325524.90	0.3	-
292	393847.95	3325532.31	0.3	-
293	393885.94	3325531.74	0.3	-
294	393896.17	3325531.70	0.3	-
295	393922.49	3325531.61	0.3	-
296	393931.41	3325532.42	0.3	-
297	393936.83	3325532.90	0.3	-
298	393988.08	3325528.52	0.3	-
299	394040.60	3325537.06	0.3	-
300	394084.44	3325551.18	0.3	-
301	394127.02	3325571.79	0.3	-
302	394143.64	3325579.22	0.3	-
303	394144.30	3325578.16	0.3	-
304	394145.09	3325576.77	0.3	-
305	394106.07	3325554.54	0.3	-
306	394085.74	3325544.58	0.3	-
307	394079.38	3325542.29	0.3	-

308	394049.47	3325531.50	0.3	-
309	394028.13	3325525.94	0.3	-
310	394008.25	3325523.90	0.3	-
311	394007.47	3325523.82	0.3	-
312	393999.88	3325523.72	0.3	-
313	393999.11	3325523.71	0.3	-
314	393976.96	3325523.39	0.3	-
315	393947.97	3325524.41	0.3	-
316	393924.83	3325521.83	0.3	-
317	393908.10	3325519.95	0.3	-
318	393904.12	3325519.51	0.3	-
319	393897.75	3325518.79	0.3	-
320	393871.98	3325515.87	0.3	-
321	393830.65	3325483.16	0.3	-
322	393801.34	3325448.10	0.3	-
323	393797.06	3325442.99	0.3	-
324	393793.31	3325438.50	0.3	-
325	393810.55	3325423.04	0.3	-
326	393820.87	3325414.10	0.3	-
327	393834.56	3325402.25	0.3	-
328	393847.61	3325417.10	0.3	-

329	393848.99	3325418.69	0.3	-
330	393858.51	3325429.92	0.3	-
331	393867.78	3325434.30	0.3	-
332	393920.25	3325388.21	0.3	-
333	393902.39	3325368.77	0.3	-
334	393883.79	3325348.53	0.3	-
335	393893.59	3325342.37	0.3	-
336	393909.43	3325328.00	0.3	-
337	393795.25	3325204.96	0.3	-
338	393749.84	3325155.71	0.3	-
339	393706.82	3325107.81	0.3	-
340	393683.25	3325081.57	0.3	-
341	393674.11	3325071.40	0.3	-
342	393664.37	3325080.73	0.3	-
343	393613.20	3325023.99	0.3	-
344	393608.98	3325022.78	0.3	-
345	393606.41	3325025.53	0.3	-
346	393603.46	3325028.21	0.3	-
347	393599.73	3325023.24	0.3	-
348	393595.82	3325018.04	0.3	-
349	393582.01	3325000.42	0.3	-



350	393580.36	3324998.30	0.3	-
351	393573.63	3324992.43	0.3	-
352	393580.01	3324988.30	0.3	-
353	393582.40	3324986.71	0.3	-
354	393585.11	3324984.94	0.3	-
355	393570.04	3324964.83	0.3	-
356	393551.98	3324941.33	0.3	-
357	393534.94	3324919.00	0.3	-
358	393521.31	3324900.90	0.3	-
359	393520.19	3324899.78	0.3	-
360	393520.71	3324886.38	0.3	-
361	393521.65	3324863.96	0.3	-
362	393522.58	3324842.21	0.3	-
363	393522.63	3324841.28	0.3	-
364	393524.58	3324796.45	0.3	-
365	393524.65	3324794.89	0.3	-
366	393525.12	3324783.20	0.3	-
367	393525.14	3324782.69	0.3	-
368	393526.35	3324753.76	0.3	-
369	393526.53	3324749.47	0.3	-
370	393527.73	3324722.21	0.3	-

371	393528.33	3324706.34	0.3	-
372	393528.44	3324703.77	0.3	-
373	393530.20	3324657.35	0.3	-
374	393530.23	3324656.58	0.3	-
375	393531.09	3324634.24	0.3	-
376	393531.26	3324629.68	0.3	-
377	393594.44	3324631.15	0.3	-
378	393599.77	3324635.81	0.3	-
379	393600.21	3324634.00	0.3	-
380	393611.61	3324587.24	0.3	-
381	393614.50	3324559.18	0.3	-
382	393619.47	3324535.17	0.3	-
383	393621.96	3324511.07	0.3	-
384	393622.03	3324510.31	0.3	-
385	393626.54	3324460.72	0.3	-
386	393627.55	3324440.76	0.3	-
387	393628.93	3324410.73	0.3	-
388	393631.20	3324364.31	0.3	-
389	393632.93	3324327.23	0.3	-
390	393636.49	3324250.99	0.3	-
391	393648.03	3324250.88	0.3	-

392	393644.44	3324327.76	0.3	-
393	393643.53	3324347.30	0.3	-
394	393642.71	3324364.87	0.3	-
395	393640.43	3324411.28	0.3	-
396	393639.04	3324441.31	0.3	-
397	393638.04	3324461.56	0.3	-
398	393633.48	3324511.49	0.3	-
399	393630.84	3324536.99	0.3	-
400	393625.72	3324561.74	0.3	-
401	393615.70	3324600.63	0.3	-
402	393629.32	3324611.12	0.3	-
403	393636.49	3324616.64	0.3	-
404	393661.74	3324636.07	0.3	-
405	393691.82	3324605.46	0.3	-
406	393705.18	3324618.53	0.3	-
407	393739.94	3324582.93	0.3	-
408	393728.84	3324572.00	0.3	-
409	393869.07	3324457.52	0.3	-
410	393872.07	3324454.50	0.3	-
411	393877.56	3324460.49	0.3	-
412	393654.70	3324672.08	0.3	-

413	393601.52	3324723.72	0.3	-
414	393590.64	3324740.27	0.3	-
415	393585.70	3324752.26	0.3	-
416	393570.65	3324802.38	0.3	-
417	393567.81	3324867.04	0.3	-
418	393566.96	3324909.08	0.3	-
419	393573.57	3324935.07	0.3	-
420	393580.80	3324952.85	0.3	-
421	393584.02	3324959.82	0.3	-
422	393592.92	3324979.06	0.3	-
423	393594.97	3324983.50	0.3	-
424	393597.89	3324978.85	0.3	-
425	393599.64	3324980.66	0.3	-
426	393601.43	3324981.66	0.3	-
427	393675.02	3325042.66	0.3	-
428	393686.47	3325052.15	0.3	-
429	393718.73	3325078.89	0.3	-
430	393742.21	3325098.56	0.3	-
431	393764.10	3325116.92	0.3	-
432	393770.47	3325122.25	0.3	-
433	393808.32	3325157.49	0.3	-

434	393822.50	3325173.16	0.3	-
435	393831.65	3325183.26	0.3	-
436	393841.76	3325194.44	0.3	-
437	393857.44	3325211.75	0.3	-
438	393877.89	3325224.54	0.3	-
439	393893.07	3325234.03	0.3	-
440	393922.15	3325252.21	0.3	-
441	393920.67	3325253.94	0.3	-
442	393915.53	3325259.89	0.3	-
443	393908.01	3325268.61	0.3	-
444	393905.36	3325271.70	0.3	-
445	393901.64	3325276.01	0.3	-
446	393900.84	3325276.95	0.3	-
447	393918.01	3325298.70	0.3	-
448	393919.43	3325300.50	0.3	-
449	393923.73	3325305.96	0.3	-
450	393925.11	3325307.68	0.3	-
451	393946.88	3325335.23	0.3	-
452	393961.81	3325354.12	0.3	-
453	394000.69	3325401.99	0.3	-
454	394023.69	3325430.32	0.3	-

455	394068.08	3325485.29	0.3	-
456	394071.69	3325489.76	0.3	-
457	394101.45	3325521.77	0.3	-
458	394104.95	3325525.54	0.3	-
459	394120.87	3325542.67	0.3	-
460	394164.55	3325580.43	0.3	-
461	394174.33	3325584.31	0.3	-
462	394206.26	3325596.98	0.3	-
463	394210.48	3325598.65	0.3	-
464	394256.55	3325621.51	0.3	-
465	394285.17	3325633.26	0.3	-
466	394311.41	3325644.04	0.3	-
467	394420.10	3325679.66	0.3	-
468	394420.77	3325675.02	0.3	-
469	394441.15	3325683.43	0.3	-
470	394484.90	3325691.35	0.3	-
471	394545.93	3325697.56	0.3	-
472	394629.61	3325714.11	0.3	-
473	394654.03	3325718.94	0.3	-
474	394675.79	3325723.28	0.3	-
475	394815.20	3325754.25	0.3	-

476	394830.69	3325755.78	0.3	-
477	394856.67	3325759.27	0.3	-
478	394924.61	3325772.63	0.3	-
479	394950.72	3325777.76	0.3	-
480	395014.52	3325790.04	0.3	-
481	395036.72	3325794.99	0.3	-
482	395045.13	3325799.90	0.3	-
483	395050.78	3325803.20	0.3	-
484	395059.40	3325807.38	0.3	-
485	395065.65	3325809.46	0.3	-
486	395068.29	3325808.15	0.3	-
487	395077.72	3325814.27	0.3	-
488	395080.16	3325815.85	0.3	-
489	395097.49	3325826.96	0.3	-
490	395098.66	3325827.72	0.3	-
491	395113.90	3325837.50	0.3	-
492	395117.30	3325839.67	0.3	-
493	395129.09	3325847.20	0.3	-
494	395131.36	3325848.67	0.3	-
495	395144.15	3325856.93	0.3	-
496	395159.28	3325866.64	0.3	-

497	395174.49	3325876.21	0.3	-
498	395189.61	3325885.92	0.3	-
499	395192.93	3325887.97	0.3	-
500	395194.74	3325889.08	0.3	-
501	395199.95	3325892.05	0.3	-
502	395205.39	3325894.62	0.3	-
503	395221.88	3325901.44	0.3	-
504	395234.82	3325906.69	0.3	-
505	395235.80	3325907.10	0.3	-
506	395236.11	3325907.22	0.3	-
507	395264.49	3325918.92	0.3	-
508	395267.17	3325919.49	0.3	-
509	395270.05	3325920.10	0.3	-
510	395276.01	3325921.36	0.3	-
511	395283.30	3325922.90	0.3	-
512	395298.93	3325921.20	0.3	-
513	395311.31	3325922.24	0.3	-
514	395340.21	3325916.16	0.3	-
515	395367.09	3325908.65	0.3	-
516	395381.25	3325902.25	0.3	-
517	395362.84	3325930.53	0.3	-



518	395342.67	3325936.01	0.3	-
519	395306.50	3325940.44	0.3	-
520	395279.50	3325939.41	0.3	-
521	395263.86	3325934.65	0.3	-
522	395230.17	3325924.40	0.3	-
523	395215.93	3325916.45	0.3	-
524	395205.49	3325910.73	0.3	-
525	395194.95	3325904.80	0.3	-
526	395184.76	3325898.87	0.3	-
527	395184.47	3325898.70	0.3	-
528	395170.56	3325890.93	0.3	-
529	395164.54	3325887.16	0.3	-
530	395160.41	3325884.58	0.3	-
531	395149.98	3325878.73	0.3	-
532	395140.06	3325872.05	0.3	-
533	395130.18	3325865.17	0.3	-
534	395120.09	3325858.38	0.3	-
535	395110.17	3325851.82	0.3	-
536	395103.35	3325847.49	0.3	-
537	395088.07	3325837.94	0.3	-
538	395072.75	3325828.40	0.3	-

539	395072.70	3325828.38	0.3	-
540	395062.53	3325822.09	0.3	-
541	395057.06	3325819.51	0.3	-
542	395051.50	3325817.38	0.3	-
543	395045.70	3325815.45	0.3	-
544	395028.46	3325810.32	0.3	-
545	395011.09	3325805.23	0.3	-
546	394987.41	3325801.63	0.3	-
547	394969.64	3325798.98	0.3	-
548	394951.81	3325796.34	0.3	-
549	394942.36	3325794.97	0.3	-
550	394933.78	3325793.72	0.3	-
551	394921.00	3325791.82	0.3	-
552	394881.47	3325785.93	0.3	-
553	394880.70	3325789.76	0.3	-
554	394834.51	3325780.32	0.3	-
555	394811.35	3325775.58	0.3	-
556	394785.68	3325771.66	0.3	-
557	394776.97	3325770.90	0.3	-
558	394750.57	3325770.10	0.3	-
559	394744.92	3325770.35	0.3	-

560	394717.98	3325772.53	0.3	-
561	394697.84	3325773.12	0.3	-
562	394685.82	3325773.91	0.3	-
563	394666.98	3325781.60	0.3	-
564	394652.49	3325787.53	0.3	-
565	394646.69	3325789.75	0.3	-
566	394612.38	3325813.83	0.3	-
567	394609.03	3325816.12	0.3	-
568	394597.80	3325826.49	0.3	-
569	394594.51	3325828.65	0.3	-
570	394583.22	3325816.07	0.3	-
571	394575.66	3325807.64	0.3	-
1	394566.55	3325797.47	0.3	-

3. Сведения о характерных точках части (частей) границы объекта

Обозначение характерных точек части границы	Координаты, м		Метод определения координат и средняя квадратическая погрешность положения характерной точки (Mt), м	Описание обозначения точки
	X	Y		
1	2	3	4	5

ОПИСАНИЕ МЕСТОПОЛОЖЕНИЯ ГРАНИЦ ЗОНЫ РАЗМЕЩЕНИЯ ОБЪЕКТОВ ГОРОДСКОГО ТРАНСПОРТА (ПЗ-305) (наименование объекта)						
Сведения о местоположении измененных (уточненных) границ объекта						
1. Система координат <u>МСК-38, зона 3</u>						
2. Сведения о характерных точках границ объекта						
Обозначение характерных точек границ	Существующие координаты, м		Измененные (уточненные) координаты, м		Метод определения координат и средняя квадратическая погрешность положения характерной точки (Mt), м	Описание обозначения точки
	X	Y	X	Y		
1	2	3	4	5	6	7
1			394566.55	3325797.47		
2			394562.20	3325792.61		
3			394560.38	3325790.59		
4			394552.72	3325782.04		
5			394543.51	3325771.76		
6			394532.83	3325759.86		
7			394487.06	3325799.18		
8			394481.60	3325803.88		
9			394320.84	3325948.42		
10			394232.66	3326030.45		
11			394155.35	3326102.37		
12			394021.91	3326226.49		
13			393999.41	3326248.01		
14			393996.35	3326250.93		
15			393981.20	3326264.24		
16			393978.25	3326260.87		
17			393975.58	3326257.83		
18			393994.36	3326240.95		
19			393995.86	3326235.12		
20			393998.66	3326228.36		
21			394000.46	3326226.00		
22			394047.91	3326179.59		
23			394054.42	3326173.22		
24			394055.20	3326172.46		
25			394064.15	3326163.16		
26			394070.48	3326156.17		
27			394076.83	3326149.23		
28			394091.25	3326136.66		
29			394119.54	3326110.84		

30		394136.25	3326095.76
31		394150.13	3326084.56
32		394157.34	3326079.08
33		394160.24	3326077.61
34		394170.40	3326069.62
35		394228.81	3326016.36
36		394345.46	3325910.01
37		394363.43	3325893.73
38		394379.42	3325874.91
39		394395.25	3325855.69
40		394427.21	3325817.19
41		394443.43	3325797.99
42		394460.93	3325779.59
43		394479.59	3325762.94
44		394487.25	3325757.18
45		394500.95	3325747.25
46		394513.01	3325740.01
47		394523.74	3325734.49
48		394536.15	3325729.34
49		394548.02	3325725.24
50		394561.47	3325721.99
51		394519.45	3325712.65
52		394518.46	3325720.11
53		394463.80	3325712.82
54		394442.71	3325714.08
55		394424.43	3325717.60
56		394395.78	3325725.73
57		394372.71	3325734.83
58		394352.94	3325744.47
59		394331.03	3325759.58
60		394310.06	3325776.43
61		394296.90	3325788.96
62		394288.16	3325799.50
63		394273.45	3325822.02
64		394268.65	3325815.87
65		394264.43	3325812.77
66		394263.73	3325810.37
67		394258.65	3325804.93
68		394254.69	3325800.77
69		394250.84	3325796.85
70		394248.60	3325794.38
71		394244.34	3325789.67
72		394212.29	3325807.63
73		394181.34	3325788.79
74		394140.46	3325763.71
75		394083.18	3325732.40
76		394079.17	3325727.92
77		394009.43	3325790.51
78		394009.09	3325790.82
79		393909.48	3325880.21
80		393867.63	3325917.75
81		393832.21	3325949.55
82		393824.22	3325956.78

83		393784.32	3325992.89
84		393780.44	3325996.40
85		393752.03	3326022.12
86		393698.26	3326070.45
87		393692.05	3326076.18
88		393682.66	3326084.37
89		393677.24	3326089.11
90		393638.93	3326124.22
91		393615.84	3326141.78
92		393548.15	3326203.08
93		393543.36	3326208.06
94		393542.97	3326207.63
95		393542.56	3326207.19
96		393534.15	3326197.84
97		393548.42	3326184.65
98		393551.89	3326188.87
99		393561.46	3326180.35
100		393588.57	3326155.87
101		393591.14	3326153.55
102		393662.40	3326089.14
103		393692.56	3326061.93
104		393698.19	3326056.86
105		393694.11	3326051.90
106		393745.27	3326017.29
107		393763.92	3326001.42
108		393777.97	3325987.96
109		393801.55	3325966.59
110		393814.70	3325945.48
111		393823.59	3325938.70
112		393826.78	3325942.31
113		393834.97	3325934.81
114		393870.72	3325902.05
115		393867.87	3325898.80
116		393893.79	3325875.39
117		393896.96	3325878.40
118		393908.54	3325869.23
119		393904.89	3325865.31
120		393922.19	3325849.90
121		393923.11	3325849.07
122		393995.73	3325784.39
123		393994.84	3325782.88
124		394061.24	3325724.67
125		394087.76	3325701.41
126		394098.78	3325696.35
127		394102.45	3325695.85
128		394105.54	3325693.32
129		394108.20	3325695.42
130		394122.26	3325684.07
131		394188.91	3325657.06
132		394200.08	3325649.95
133		394196.36	3325626.30
134		394195.97	3325623.82
135		394198.33	3325624.06

136		394225.43	3325626.77
137		394246.63	3325630.81
138		394237.79	3325627.44
139		394231.65	3325625.10
140		394215.37	3325618.89
141		394211.10	3325617.27
142		394204.73	3325614.53
143		394188.39	3325607.49
144		394179.55	3325603.67
145		394151.53	3325595.55
146		394140.65	3325593.52
147		394131.86	3325591.87
148		394114.06	3325589.83
149		394086.33	3325588.42
150		394058.49	3325589.70
151		394055.69	3325589.83
152		394029.09	3325593.57
153		394026.61	3325593.92
154		394006.50	3325598.73
155		393972.75	3325610.59
156		393944.22	3325623.10
157		393938.65	3325617.67
158		393883.66	3325564.06
159		393879.84	3325564.51
160		393874.29	3325565.59
161		393872.39	3325565.96
162		393856.48	3325572.94
163		393849.96	3325575.01
164		393840.15	3325578.33
165		393835.53	3325579.99
166		393832.80	3325581.26
167		393801.61	3325605.25
168		393799.78	3325608.76
169		393793.43	3325622.25
170		393764.58	3325653.29
171		393701.92	3325712.32
172		393704.48	3325714.59
173		393708.64	3325718.68
174		393705.19	3325721.98
175		393710.20	3325726.34
176		393711.87	3325727.78
177		393710.14	3325729.77
178		393706.43	3325733.22
179		393703.45	3325730.00
180		393699.58	3325733.60
181		393702.55	3325736.78
182		393698.30	3325740.76
183		393693.73	3325745.40
184		393684.08	3325742.86
185		393648.89	3325776.70
186		393611.07	3325813.33
187		393593.25	3325830.58
188		393586.20	3325837.42

189		393526.61	3325894.24
190		393450.47	3325809.89
191		393439.93	3325808.15
192		393433.91	3325800.64
193		393432.57	3325800.77
194		393430.11	3325801.38
195		393422.86	3325803.65
196		393418.32	3325805.63
197		393417.28	3325806.08
198		393415.45	3325806.88
199		393411.70	3325808.51
200		393403.79	3325811.78
201		393394.81	3325817.03
202		393387.67	3325822.75
203		393365.91	3325840.62
204		393361.67	3325844.29
205		393340.76	3325862.36
206		393316.34	3325883.21
207		393282.41	3325912.53
208		393279.42	3325915.11
209		393277.29	3325912.76
210		393277.08	3325912.52
211		393274.52	3325909.68
212		393277.82	3325906.70
213		393299.04	3325887.57
214		393310.14	3325879.12
215		393327.81	3325863.02
216		393330.62	3325860.48
217		393363.30	3325831.02
218		393366.17	3325828.59
219		393380.59	3325816.44
220		393392.64	3325807.24
221		393406.67	3325798.35
222		393430.98	3325773.01
223		393447.98	3325789.81
224		393451.01	3325786.89
225		393456.77	3325793.04
226		393460.90	3325797.41
227		393462.09	3325798.67
228		393466.86	3325803.82
229		393471.83	3325809.15
230		393477.94	3325815.64
231		393483.35	3325821.41
232		393487.58	3325825.94
233		393526.32	3325867.95
234		393570.98	3325825.16
235		393574.13	3325822.14
236		393577.13	3325819.27
237		393597.91	3325799.26
238		393593.35	3325793.27
239		393592.68	3325792.39
240		393597.96	3325791.75
241		393602.48	3325789.25



242		393603.04	3325789.77
243		393625.31	3325769.28
244		393627.05	3325767.31
245		393637.71	3325766.50
246		393657.23	3325748.32
247		393658.20	3325744.32
248		393677.51	3325726.22
249		393681.59	3325722.50
250		393682.24	3325721.91
251		393692.42	3325708.79
252		393693.31	3325707.71
253		393694.00	3325707.06
254		393757.99	3325647.72
255		393771.19	3325629.92
256		393786.75	3325608.94
257		393787.02	3325608.73
258		393836.89	3325569.24
259		393898.41	3325547.69
260		393898.13	3325545.85
261		393897.90	3325544.37
262		393897.65	3325542.72
263		393897.38	3325541.01
264		393897.19	3325539.74
265		393868.22	3325544.01
266		393856.29	3325543.18
267		393808.84	3325535.45
268		393772.70	3325531.87
269		393772.40	3325534.61
270		393740.62	3325534.48
271		393736.53	3325537.93
272		393732.02	3325541.84
273		393703.34	3325566.71
274		393702.52	3325565.84
275		393655.95	3325608.76
276		393617.53	3325644.15
277		393574.59	3325683.72
278		393547.00	3325707.00
279		393545.94	3325711.84
280		393536.60	3325703.01
281		393515.41	3325683.00
282		393535.90	3325664.59
283		393533.31	3325661.71
284		393673.74	3325529.00
285		393719.39	3325525.56
286		393720.80	3325528.77
287		393732.28	3325527.41
288		393750.72	3325525.22
289		393767.17	3325524.18
290		393777.71	3325523.50
291		393804.58	3325524.90
292		393847.95	3325532.31
293		393885.94	3325531.74
294		393896.17	3325531.70

295		393922.49	3325531.61
296		393931.41	3325532.42
297		393936.83	3325532.90
298		393988.08	3325528.52
299		394040.60	3325537.06
300		394084.44	3325551.18
301		394127.02	3325571.79
302		394143.64	3325579.22
303		394144.30	3325578.16
304		394145.09	3325576.77
305		394106.07	3325554.54
306		394085.74	3325544.58
307		394079.38	3325542.29
308		394049.47	3325531.50
309		394028.13	3325525.94
310		394008.25	3325523.90
311		394007.47	3325523.82
312		393999.88	3325523.72
313		393999.11	3325523.71
314		393976.96	3325523.39
315		393947.97	3325524.41
316		393924.83	3325521.83
317		393908.10	3325519.95
318		393904.12	3325519.51
319		393897.75	3325518.79
320		393871.98	3325515.87
321		393830.65	3325483.16
322		393801.34	3325448.10
323		393797.06	3325442.99
324		393793.31	3325438.50
325		393810.55	3325423.04
326		393820.87	3325414.10
327		393834.56	3325402.25
328		393847.61	3325417.10
329		393848.99	3325418.69
330		393858.51	3325429.92
331		393867.78	3325434.30
332		393920.25	3325388.21
333		393902.39	3325368.77
334		393883.79	3325348.53
335		393893.59	3325342.37
336		393909.43	3325328.00
337		393795.25	3325204.96
338		393749.84	3325155.71
339		393706.82	3325107.81
340		393683.25	3325081.57
341		393674.11	3325071.40
342		393664.37	3325080.73
343		393613.20	3325023.99
344		393608.98	3325022.78
345		393606.41	3325025.53
346		393603.46	3325028.21
347		393599.73	3325023.24

348		393595.82	3325018.04
349		393582.01	3325000.42
350		393580.36	3324998.30
351		393573.63	3324992.43
352		393580.01	3324988.30
353		393582.40	3324986.71
354		393585.11	3324984.94
355		393570.04	3324964.83
356		393551.98	3324941.33
357		393534.94	3324919.00
358		393521.31	3324900.90
359		393520.19	3324899.78
360		393520.71	3324886.38
361		393521.65	3324863.96
362		393522.58	3324842.21
363		393522.63	3324841.28
364		393524.58	3324796.45
365		393524.65	3324794.89
366		393525.12	3324783.20
367		393525.14	3324782.69
368		393526.35	3324753.76
369		393526.53	3324749.47
370		393527.73	3324722.21
371		393528.33	3324706.34
372		393528.44	3324703.77
373		393530.20	3324657.35
374		393530.23	3324656.58
375		393531.09	3324634.24
376		393531.26	3324629.68
377		393594.44	3324631.15
378		393599.77	3324635.81
379		393600.21	3324634.00
380		393611.61	3324587.24
381		393614.50	3324559.18
382		393619.47	3324535.17
383		393621.96	3324511.07
384		393622.03	3324510.31
385		393626.54	3324460.72
386		393627.55	3324440.76
387		393628.93	3324410.73
388		393631.20	3324364.31
389		393632.93	3324327.23
390		393636.49	3324250.99
391		393648.03	3324250.88
392		393644.44	3324327.76
393		393643.53	3324347.30
394		393642.71	3324364.87
395		393640.43	3324411.28
396		393639.04	3324441.31
397		393638.04	3324461.56
398		393633.48	3324511.49
399		393630.84	3324536.99
400		393625.72	3324561.74

401		393615.70	3324600.63
402		393629.32	3324611.12
403		393636.49	3324616.64
404		393661.74	3324636.07
405		393691.82	3324605.46
406		393705.18	3324618.53
407		393739.94	3324582.93
408		393728.84	3324572.00
409		393869.07	3324457.52
410		393872.07	3324454.50
411		393877.56	3324460.49
412		393654.70	3324672.08
413		393601.52	3324723.72
414		393590.64	3324740.27
415		393585.70	3324752.26
416		393570.65	3324802.38
417		393567.81	3324867.04
418		393566.96	3324909.08
419		393573.57	3324935.07
420		393580.80	3324952.85
421		393584.02	3324959.82
422		393592.92	3324979.06
423		393594.97	3324983.50
424		393597.89	3324978.85
425		393599.64	3324980.66
426		393601.43	3324981.66
427		393675.02	3325042.66
428		393686.47	3325052.15
429		393718.73	3325078.89
430		393742.21	3325098.56
431		393764.10	3325116.92
432		393770.47	3325122.25
433		393808.32	3325157.49
434		393822.50	3325173.16
435		393831.65	3325183.26
436		393841.76	3325194.44
437		393857.44	3325211.75
438		393877.89	3325224.54
439		393893.07	3325234.03
440		393922.15	3325252.21
441		393920.67	3325253.94
442		393915.53	3325259.89
443		393908.01	3325268.61
444		393905.36	3325271.70
445		393901.64	3325276.01
446		393900.84	3325276.95
447		393918.01	3325298.70
448		393919.43	3325300.50
449		393923.73	3325305.96
450		393925.11	3325307.68
451		393946.88	3325335.23
452		393961.81	3325354.12
453		394000.69	3325401.99

454		394023.69	3325430.32
455		394068.08	3325485.29
456		394071.69	3325489.76
457		394101.45	3325521.77
458		394104.95	3325525.54
459		394120.87	3325542.67
460		394164.55	3325580.43
461		394174.33	3325584.31
462		394206.26	3325596.98
463		394210.48	3325598.65
464		394256.55	3325621.51
465		394285.17	3325633.26
466		394311.41	3325644.04
467		394420.10	3325679.66
468		394420.77	3325675.02
469		394441.15	3325683.43
470		394484.90	3325691.35
471		394545.93	3325697.56
472		394629.61	3325714.11
473		394654.03	3325718.94
474		394675.79	3325723.28
475		394815.20	3325754.25
476		394830.69	3325755.78
477		394856.67	3325759.27
478		394924.61	3325772.63
479		394950.72	3325777.76
480		395014.52	3325790.04
481		395036.72	3325794.99
482		395045.13	3325799.90
483		395050.78	3325803.20
484		395059.40	3325807.38
485		395065.65	3325809.46
486		395068.29	3325808.15
487		395077.72	3325814.27
488		395080.16	3325815.85
489		395097.49	3325826.96
490		395098.66	3325827.72
491		395113.90	3325837.50
492		395117.30	3325839.67
493		395129.09	3325847.20
494		395131.36	3325848.67
495		395144.15	3325856.93
496		395159.28	3325866.64
497		395174.49	3325876.21
498		395189.61	3325885.92
499		395192.93	3325887.97
500		395194.74	3325889.08
501		395199.95	3325892.05
502		395205.39	3325894.62
503		395221.88	3325901.44
504		395234.82	3325906.69
505		395235.80	3325907.10
506		395236.11	3325907.22

507		395264.49	3325918.92
508		395267.17	3325919.49
509		395270.05	3325920.10
510		395276.01	3325921.36
511		395283.30	3325922.90
512		395298.93	3325921.20
513		395311.31	3325922.24
514		395340.21	3325916.16
515		395367.09	3325908.65
516		395381.25	3325902.25
517		395362.84	3325930.53
518		395342.67	3325936.01
519		395306.50	3325940.44
520		395279.50	3325939.41
521		395263.86	3325934.65
522		395230.17	3325924.40
523		395215.93	3325916.45
524		395205.49	3325910.73
525		395194.95	3325904.80
526		395184.76	3325898.87
527		395184.47	3325898.70
528		395170.56	3325890.93
529		395164.54	3325887.16
530		395160.41	3325884.58
531		395149.98	3325878.73
532		395140.06	3325872.05
533		395130.18	3325865.17
534		395120.09	3325858.38
535		395110.17	3325851.82
536		395103.35	3325847.49
537		395088.07	3325837.94
538		395072.75	3325828.40
539		395072.70	3325828.38
540		395062.53	3325822.09
541		395057.06	3325819.51
542		395051.50	3325817.38
543		395045.70	3325815.45
544		395028.46	3325810.32
545		395011.09	3325805.23
546		394987.41	3325801.63
547		394969.64	3325798.98
548		394951.81	3325796.34
549		394942.36	3325794.97
550		394933.78	3325793.72
551		394921.00	3325791.82
552		394881.47	3325785.93
553		394880.70	3325789.76
554		394834.51	3325780.32
555		394811.35	3325775.58
556		394785.68	3325771.66
557		394776.97	3325770.90
558		394750.57	3325770.10
559		394744.92	3325770.35

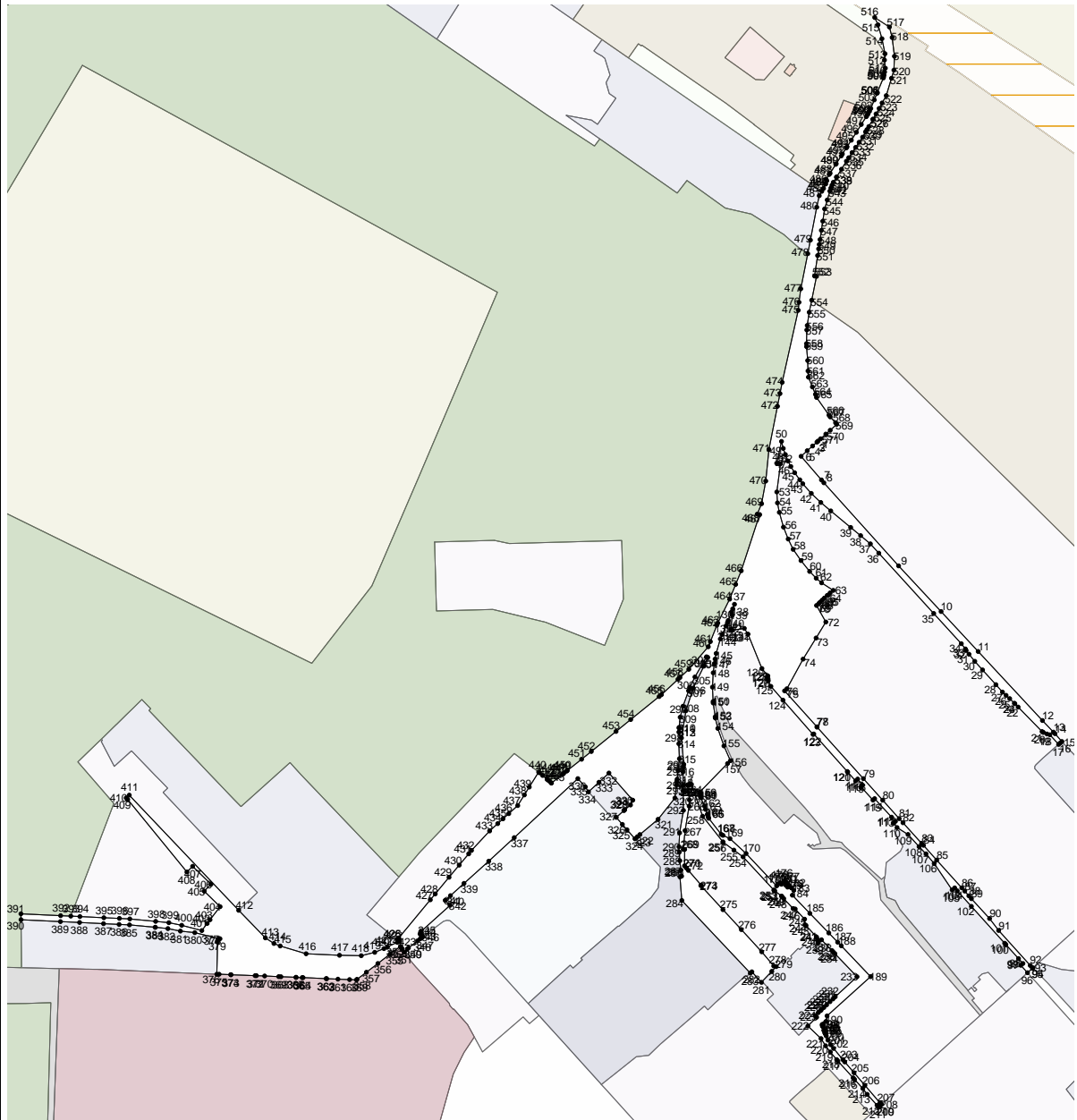
560			394717.98	3325772.53		
561			394697.84	3325773.12		
562			394685.82	3325773.91		
563			394666.98	3325781.60		
564			394652.49	3325787.53		
565			394646.69	3325789.75		
566			394612.38	3325813.83		
567			394609.03	3325816.12		
568			394597.80	3325826.49		
569			394594.51	3325828.65		
570			394583.22	3325816.07		
571			394575.66	3325807.64		
1			394566.55	3325797.47		

### 3. Сведения о характерных точках части (частей) границы объекта

Обозначение характерных точек части границ	Существующие координаты, м		Измененные (уточненные) координаты, м		Метод определения координат и средняя квадратическая погрешность положения характерной точки (Mt), м	Описание обозначения точки
	X	Y	X	Y		
1	2	3	4	5	6	7

ОПИСАНИЕ МЕСТОПОЛОЖЕНИЯ ГРАНИЦ  
ЗОНЫ РАЗМЕЩЕНИЯ ОБЪЕКТОВ ГОРОДСКОГО ТРАНСПОРТА (ПЗ-305)  
(наименование объекта)

План границ объекта



Масштаб 1: 5000

Используемые условные знаки и обозначения:

Подпись \_\_\_\_\_ Дата " \_ " \_\_\_\_\_ г.



Место для оттиска печати (при наличии) лица, составившего описание местоположения границ объекта

Лист N 377

ОПИСАНИЕ МЕСТОПОЛОЖЕНИЯ ГРАНИЦ  
ЗОНЫ РАЗМЕЩЕНИЯ ОБЪЕКТОВ ВНЕШНЕГО ТРАНСПОРТА (ПЗ-306)  
 (наименование объекта местоположение границ, которого описано  
 (далее - объект)

Сведения об объекте

N п/п	Характеристики объекта	Описание характеристик
1	2	3
1	Местоположение объекта	Российская Федерация, Иркутская область, город Иркутск
2	Площадь объекта +/- величина погрешности определения площади (Р +/- Дельта Р)	47857+/- 0
3	Иные характеристики объекта	ПЭ Л-04-16

**ОПИСАНИЕ МЕСТОПОЛОЖЕНИЯ ГРАНИЦ  
 ЗОНЫ РАЗМЕЩЕНИЯ ОБЪЕКТОВ ВНЕШНЕГО ТРАНСПОРТА (ПЗ-306)  
 (наименование объекта)**

Сведения о местоположении границ объекта

1. Система координат МСК-38, зона 3

2. Сведения о характерных точках границ объекта

Обозначение характерных точек границ	Координаты, м		Метод определения координат и средняя квадратическая погрешность положения характерной точки (Mt), м	Описание обозначения точки
	X	Y		
1	2	3	4	5
1	393547.78	3324083.46	0.3	-
2	393543.81	3324251.97	0.3	-
3	393542.48	3324308.65	0.3	-
4	393542.27	3324317.44	0.3	-
5	393542.09	3324324.96	0.3	-
6	393541.77	3324324.95	0.3	-
7	393240.15	3324313.95	0.3	-
8	393238.28	3324365.98	0.3	-
9	393232.47	3324370.39	0.3	-
10	393216.32	3324369.23	0.3	-
11	393214.60	3324369.13	0.3	-
12	393212.69	3324369.08	0.3	-
13	393141.62	3324366.22	0.3	-

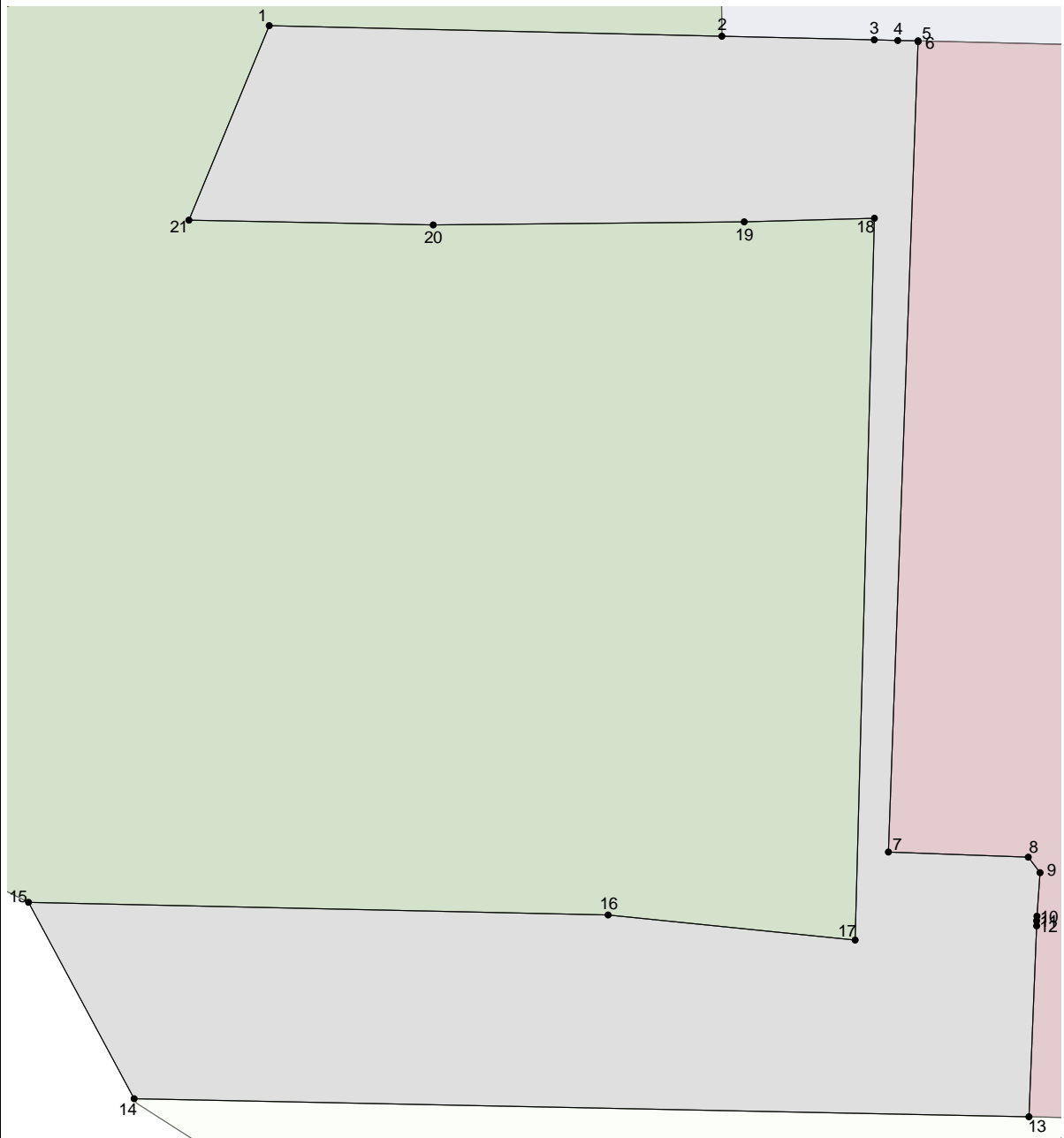
14	393148.36	3324033.20	0.3	-
15	393221.46	3323993.87	0.3	-
16	393216.72	3324209.59	0.3	-
17	393207.39	3324301.56	0.3	-
18	393476.07	3324308.69	0.3	-
19	393474.71	3324260.26	0.3	-
20	393473.62	3324144.52	0.3	-
21	393475.36	3324053.60	0.3	-
1	393547.78	3324083.46	0.3	-
3. Сведения о характерных точках части (частей) границы объекта				
Обозначение характерных точек части границы	Координаты, м		Метод определения координат и средняя квадратическая погрешность положения характерной точки (Mt), м	Описание обозначения точки
	X	Y		
1	2	3	4	5

ОПИСАНИЕ МЕСТОПОЛОЖЕНИЯ ГРАНИЦ ЗОНЫ РАЗМЕЩЕНИЯ ОБЪЕКТОВ ВНЕШНЕГО ТРАНСПОРТА (ПЗ-306) (наименование объекта)						
Сведения о местоположении измененных (уточненных) границ объекта						
1. Система координат <u>МСК-38, зона 3</u>						
2. Сведения о характерных точках границ объекта						
Обозначение характерных точек границ	Существующие координаты, м		Измененные (уточненные) координаты, м		Метод определения координат и средняя квадратическая погрешность положения характерной точки (Mt), м	Описание обозначения точки
	X	Y	X	Y		
1	2	3	4	5	6	7
1			393547.78	3324083.46		
2			393543.81	3324251.97		
3			393542.48	3324308.65		
4			393542.27	3324317.44		
5			393542.09	3324324.96		
6			393541.77	3324324.95		
7			393240.15	3324313.95		
8			393238.28	3324365.98		
9			393232.47	3324370.39		
10			393216.32	3324369.23		
11			393214.60	3324369.13		
12			393212.69	3324369.08		
13			393141.62	3324366.22		
14			393148.36	3324033.20		
15			393221.46	3323993.87		
16			393216.72	3324209.59		
17			393207.39	3324301.56		
18			393476.07	3324308.69		
19			393474.71	3324260.26		
20			393473.62	3324144.52		
21			393475.36	3324053.60		
1			393547.78	3324083.46		
3. Сведения о характерных точках части (частей) границы объекта						
Обозначение характерных точек	Существующие координаты, м		Измененные (уточненные) координаты, м		Метод определения координат и	Описание обозначения точки
	X	Y	X	Y		

ых точек части границ					средняя квадратическая погрешность положения характерной точки (Mt), м	
1	2	3	4	5	6	7

ОПИСАНИЕ МЕСТОПОЛОЖЕНИЯ ГРАНИЦ  
ЗОНЫ РАЗМЕЩЕНИЯ ОБЪЕКТОВ ВНЕШНЕГО ТРАНСПОРТА (ПЗ-306)  
(наименование объекта)

План границ объекта



Масштаб 1: 1500

Используемые условные знаки и обозначения:

Подпись \_\_\_\_\_ Дата " \_\_ " \_\_\_\_\_ г.

Место для оттиска печати (при наличии) лица, составившего описание местоположения границ объекта

Лист N 383

ОПИСАНИЕ МЕСТОПОЛОЖЕНИЯ ГРАНИЦ ЗОНЫ ЗАСТРОЙКИ МНОГОЭТАЖНЫМИ ЖИЛЫМИ ДОМАМИ (9 ЭТ. И БОЛЕЕ) (ЖЗ-104) (наименование объекта местоположение границ, которого описано (далее - объект)		
Сведения об объекте		
N п/п	Характеристики объекта	Описание характеристик
1	2	3
1	Местоположение объекта	Российская Федерация, Иркутская область, город Иркутск
2	Площадь объекта +/- величина погрешности определения площади (P +/- Дельта P)	291866+/- 0
3	Иные характеристики объекта	ПЭ Л-04-17

ОПИСАНИЕ МЕСТОПОЛОЖЕНИЯ ГРАНИЦ ЗОНЫ ЗАСТРОЙКИ МНОГОЭТАЖНЫМИ ЖИЛЫМИ ДОМАМИ (9 ЭТ. И БОЛЕЕ) (ЖЗ-104) (наименование объекта)				
Сведения о местоположении границ объекта				
1. Система координат <u>МСК-38, зона 3</u>				
2. Сведения о характерных точках границ объекта				
Обозначение характерных точек границ	Координаты, м		Метод определения координат и средняя квадратическая погрешность положения характерной точки (Mt), м	Описание обозначения точки
	X	Y		
1	2	3	4	5
1	392589.57	3325031.81	0.3	-
2	392515.73	3325185.63	0.3	-
3	392462.79	3325295.91	0.3	-
4	392458.16	3325305.26	0.3	-
5	392447.80	3325326.28	0.3	-
6	392439.70	3325333.99	0.3	-
7	392436.82	3325340.00	0.3	-
8	392433.58	3325346.75	0.3	-
9	392425.96	3325343.12	0.3	-
10	392420.51	3325354.17	0.3	-
11	392347.54	3325504.77	0.3	-
12	392321.72	3325558.05	0.3	-
13	392248.48	3325709.19	0.3	-
14	392211.98	3325784.53	0.3	-
15	392211.70	3325784.40	0.3	-
16	392208.40	3325791.19	0.3	-
17	392203.05	3325802.19	0.3	-



18	392179.46	3325787.21	0.3	-
19	392064.57	3325714.22	0.3	-
20	392025.71	3325689.54	0.3	-
21	391988.90	3325666.07	0.3	-
22	391934.56	3325631.58	0.3	-
23	391885.02	3325600.11	0.3	-
24	391828.90	3325564.47	0.3	-
25	391770.55	3325527.41	0.3	-
26	391766.50	3325534.09	0.3	-
27	391762.10	3325531.34	0.3	-
28	391770.05	3325518.61	0.3	-
29	391761.55	3325513.32	0.3	-
30	391753.61	3325526.04	0.3	-
31	391745.14	3325520.75	0.3	-
32	391736.65	3325515.46	0.3	-
33	391747.26	3325498.45	0.3	-
34	391737.62	3325492.33	0.3	-
35	391715.68	3325478.40	0.3	-
36	391697.04	3325467.09	0.3	-
37	391758.31	3325421.57	0.3	-
38	391802.17	3325388.99	0.3	-
39	391779.86	3325424.71	0.3	-
40	391779.10	3325425.92	0.3	-
41	391769.33	3325441.56	0.3	-
42	391778.99	3325447.58	0.3	-
43	391804.44	3325463.46	0.3	-
44	391807.72	3325466.02	0.3	-
45	391856.47	3325385.44	0.3	-
46	391904.33	3325313.10	0.3	-

47	392016.78	3325229.61	0.3	-
48	392044.59	3325208.95	0.3	-
49	392042.49	3325208.39	0.3	-
50	392168.32	3325124.59	0.3	-
51	392168.38	3325124.55	0.3	-
52	392175.78	3325119.62	0.3	-
53	392307.11	3325015.28	0.3	-
54	392359.18	3324961.68	0.3	-
55	392522.57	3324837.35	0.3	-
56	392569.61	3324794.74	0.3	-
57	392569.62	3324794.74	0.3	-
58	392570.32	3324794.56	0.3	-
59	392588.79	3324778.01	0.3	-
60	392592.83	3324774.39	0.3	-
61	392594.40	3324772.98	0.3	-
62	392608.12	3324760.69	0.3	-
63	392618.13	3324751.71	0.3	-
64	392621.68	3324748.53	0.3	-
65	392625.57	3324744.96	0.3	-
66	392726.74	3324718.83	0.3	-
67	392706.90	3324760.03	0.3	-
68	392721.92	3324756.12	0.3	-
1	392589.57	3325031.81	0.3	-
69	392284.19	3325203.59	0.3	-
70	392313.64	3325142.54	0.3	-
71	392262.23	3325118.19	0.3	-
72	392216.43	3325096.51	0.3	-
73	392157.39	3325143.83	0.3	-
69	392284.19	3325203.59	0.3	-

74	392128.32	3325593.44	0.3	-
75	392120.87	3325608.64	0.3	-
76	392105.35	3325640.29	0.3	-
77	392084.44	3325682.95	0.3	-
78	392079.19	3325693.65	0.3	-
79	392140.63	3325732.61	0.3	-
80	392146.07	3325721.40	0.3	-
81	392169.43	3325673.28	0.3	-
82	392169.34	3325673.15	0.3	-
83	392170.15	3325671.49	0.3	-
84	392220.99	3325695.98	0.3	-
85	392223.12	3325697.00	0.3	-
86	392300.42	3325537.31	0.3	-
87	392183.20	3325423.14	0.3	-
88	392173.55	3325442.92	0.3	-
89	392142.72	3325505.76	0.3	-
90	392117.54	3325493.41	0.3	-
91	392080.26	3325570.13	0.3	-
74	392128.32	3325593.44	0.3	-
92	392090.24	3325441.69	0.3	-
93	391946.48	3325372.36	0.3	-
94	391862.71	3325501.38	0.3	-
95	391838.68	3325541.05	0.3	-
96	391998.85	3325642.81	0.3	-
97	392003.33	3325632.35	0.3	-
98	392027.66	3325582.28	0.3	-
99	392056.49	3325522.95	0.3	-
100	392031.75	3325490.02	0.3	-
92	392090.24	3325441.69	0.3	-

101	392253.37	3325396.89	0.3	-
102	392299.37	3325303.10	0.3	-
103	392257.01	3325282.70	0.3	-
104	392226.98	3325268.24	0.3	-
105	392226.25	3325267.87	0.3	-
106	392180.48	3325361.20	0.3	-
101	392253.37	3325396.89	0.3	-

### 3. Сведения о характерных точках части (частей) границы объекта

Обозначение характерных точек части границы	Координаты, м		Метод определения координат и средняя квадратическая погрешность положения характерной точки (Mt), м	Описание обозначения точки
	X	Y		
1	2	3	4	5

ОПИСАНИЕ МЕСТОПОЛОЖЕНИЯ ГРАНИЦ ЗОНЫ ЗАСТРОЙКИ МНОГОЭТАЖНЫМИ ЖИЛЫМИ ДОМАМИ (9 ЭТ. И БОЛЕЕ) (ЖЗ-104) (наименование объекта)						
Сведения о местоположении измененных (уточненных) границ объекта						
1. Система координат <u>МСК-38, зона 3</u>						
2. Сведения о характерных точках границ объекта						
Обозначение характерных точек границ	Существующие координаты, м		Измененные (уточненные) координаты, м		Метод определения координат и средняя квадратическая погрешность положения характерной точки (Mt), м	Описание обозначения точки
	X	Y	X	Y		
1	2	3	4	5	6	7
1			392589.57	3325031.81		
2			392515.73	3325185.63		
3			392462.79	3325295.91		
4			392458.16	3325305.26		
5			392447.80	3325326.28		
6			392439.70	3325333.99		
7			392436.82	3325340.00		
8			392433.58	3325346.75		
9			392425.96	3325343.12		
10			392420.51	3325354.17		
11			392347.54	3325504.77		
12			392321.72	3325558.05		
13			392248.48	3325709.19		
14			392211.98	3325784.53		
15			392211.70	3325784.40		
16			392208.40	3325791.19		
17			392203.05	3325802.19		
18			392179.46	3325787.21		
19			392064.57	3325714.22		
20			392025.71	3325689.54		
21			391988.90	3325666.07		
22			391934.56	3325631.58		
23			391885.02	3325600.11		
24			391828.90	3325564.47		
25			391770.55	3325527.41		
26			391766.50	3325534.09		
27			391762.10	3325531.34		
28			391770.05	3325518.61		
29			391761.55	3325513.32		

30		391753.61	3325526.04
31		391745.14	3325520.75
32		391736.65	3325515.46
33		391747.26	3325498.45
34		391737.62	3325492.33
35		391715.68	3325478.40
36		391697.04	3325467.09
37		391758.31	3325421.57
38		391802.17	3325388.99
39		391779.86	3325424.71
40		391779.10	3325425.92
41		391769.33	3325441.56
42		391778.99	3325447.58
43		391804.44	3325463.46
44		391807.72	3325466.02
45		391856.47	3325385.44
46		391904.33	3325313.10
47		392016.78	3325229.61
48		392044.59	3325208.95
49		392042.49	3325208.39
50		392168.32	3325124.59
51		392168.38	3325124.55
52		392175.78	3325119.62
53		392307.11	3325015.28
54		392359.18	3324961.68
55		392522.57	3324837.35
56		392569.61	3324794.74
57		392569.62	3324794.74
58		392570.32	3324794.56
59		392588.79	3324778.01
60		392592.83	3324774.39
61		392594.40	3324772.98
62		392608.12	3324760.69
63		392618.13	3324751.71
64		392621.68	3324748.53
65		392625.57	3324744.96
66		392726.74	3324718.83
67		392706.90	3324760.03
68		392721.92	3324756.12
1		392589.57	3325031.81
69		392284.19	3325203.59
70		392313.64	3325142.54
71		392262.23	3325118.19
72		392216.43	3325096.51
73		392157.39	3325143.83
69		392284.19	3325203.59
74		392128.32	3325593.44
75		392120.87	3325608.64
76		392105.35	3325640.29
77		392084.44	3325682.95
78		392079.19	3325693.65
79		392140.63	3325732.61
80		392146.07	3325721.40

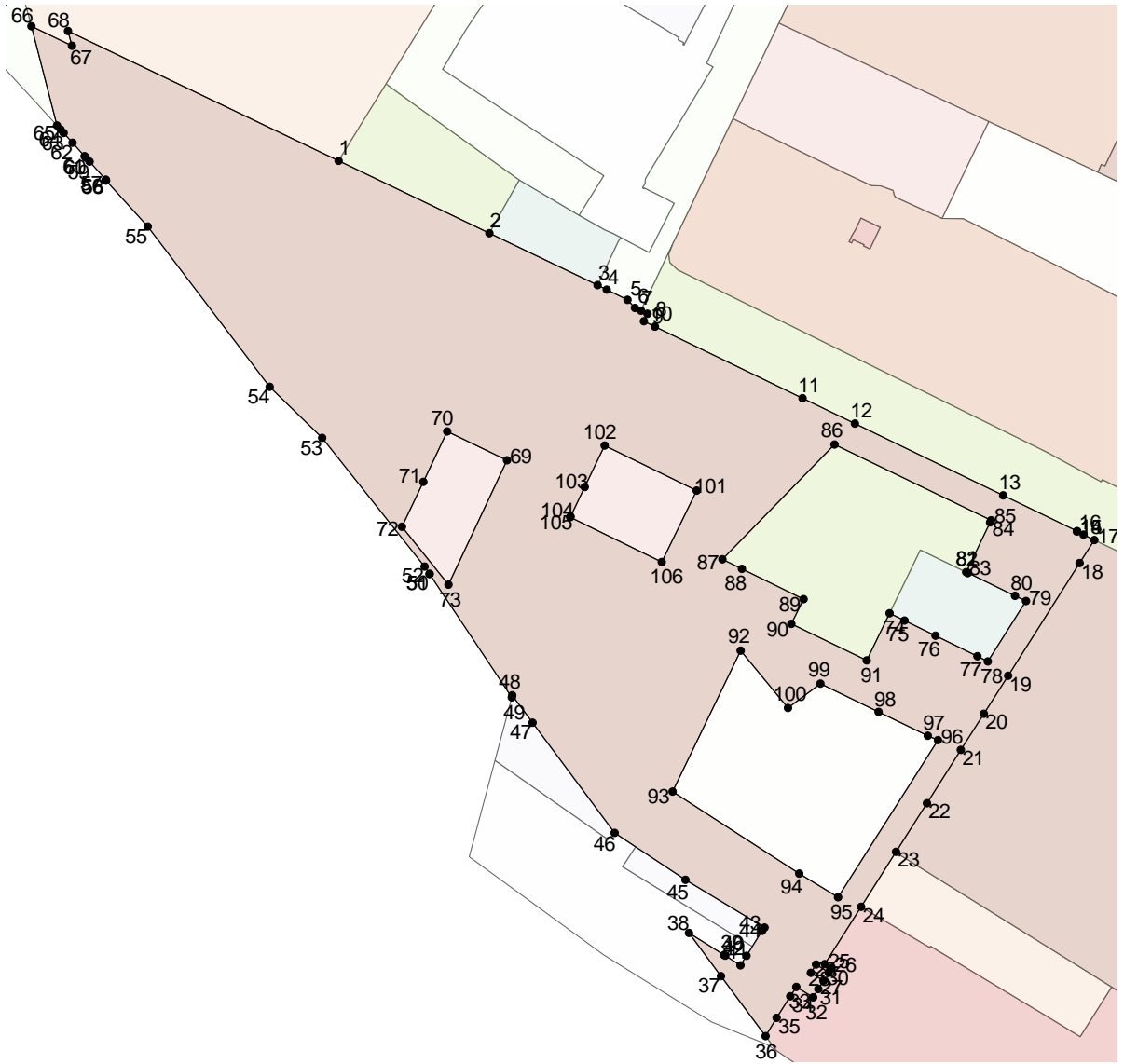
81			392169.43	3325673.28		
82			392169.34	3325673.15		
83			392170.15	3325671.49		
84			392220.99	3325695.98		
85			392223.12	3325697.00		
86			392300.42	3325537.31		
87			392183.20	3325423.14		
88			392173.55	3325442.92		
89			392142.72	3325505.76		
90			392117.54	3325493.41		
91			392080.26	3325570.13		
74			392128.32	3325593.44		
92			392090.24	3325441.69		
93			391946.48	3325372.36		
94			391862.71	3325501.38		
95			391838.68	3325541.05		
96			391998.85	3325642.81		
97			392003.33	3325632.35		
98			392027.66	3325582.28		
99			392056.49	3325522.95		
100			392031.75	3325490.02		
92			392090.24	3325441.69		
101			392253.37	3325396.89		
102			392299.37	3325303.10		
103			392257.01	3325282.70		
104			392226.98	3325268.24		
105			392226.25	3325267.87		
106			392180.48	3325361.20		
101			392253.37	3325396.89		

3. Сведения о характерных точках части (частей) границы объекта

Обозначение характерных точек части границ	Существующие координаты, м		Измененные (уточненные) координаты, м		Метод определения координат и средняя квадратическая погрешность положения характерной точки (Mt), м	Описание обозначения точки
	X	Y	X	Y		
1	2	3	4	5	6	7

ОПИСАНИЕ МЕСТОПОЛОЖЕНИЯ ГРАНИЦ  
ЗОНЫ ЗАСТРОЙКИ МНОГОЭТАЖНЫМИ ЖИЛЫМИ ДОМАМИ (9 ЭТ. И БОЛЕЕ) (ЖЗ-104)  
(наименование объекта)

План границ объекта



Масштаб 1: 5000

Используемые условные знаки и обозначения:

Подпись \_\_\_\_\_ Дата " \_\_ " \_\_\_\_\_ г.

Место для оттиска печати (при наличии) лица, составившего описание местоположения



границ объекта

Лист N 393

ОПИСАНИЕ МЕСТОПОЛОЖЕНИЯ ГРАНИЦ  
ЗОНЫ РАЗМЕЩЕНИЯ КОММУНАЛЬНЫХ И СКЛАДСКИХ ОБЪЕКТОВ (ПЗ-303)  
 (наименование объекта местоположение границ, которого описано  
 (далее - объект)

Сведения об объекте

N п/п	Характеристики объекта	Описание характеристик
1	2	3
1	Местоположение объекта	Российская Федерация, Иркутская область, город Иркутск
2	Площадь объекта +/- величина погрешности определения площади (P +/- Дельта P)	5350+/- 0
3	Иные характеристики объекта	ПЭ Л-04-17

**ОПИСАНИЕ МЕСТОПОЛОЖЕНИЯ ГРАНИЦ  
ЗОНЫ РАЗМЕЩЕНИЯ КОММУНАЛЬНЫХ И СКЛАДСКИХ ОБЪЕКТОВ (ПЗ-303)  
(наименование объекта)**

Сведения о местоположении границ объекта

1. Система координат МСК-38, зона 3

2. Сведения о характерных точках границ объекта

Обозначение характерных точек границ	Координаты, м		Метод определения координат и средняя квадратическая погрешность положения характерной точки (Mt), м	Описание обозначения точки
	X	Y		
1	2	3	4	5
1	392016.78	3325229.61	0.3	-
2	391904.33	3325313.10	0.3	-
3	391897.54	3325306.52	0.3	-
4	391915.73	3325280.54	0.3	-
4	391915.73	3325280.54	0.3	-
5	391935.32	3325252.56	0.3	-
6	391968.51	3325205.30	0.3	-
7	391978.11	3325191.25	0.3	-
8	392042.49	3325208.39	0.3	-
9	392044.59	3325208.95	0.3	-
1	392016.78	3325229.61	0.3	-
3. Сведения о характерных точках части (частей) границы объекта				
Обозначение характерных точек части границы	Координаты, м		Метод определения координат и средняя квадратическая погрешность положения характерной точки (Mt), м	Описание обозначения точки
	X	Y		
1	2	3	4	5



**ОПИСАНИЕ МЕСТОПОЛОЖЕНИЯ ГРАНИЦ  
ЗОНЫ РАЗМЕЩЕНИЯ КОММУНАЛЬНЫХ И СКЛАДСКИХ ОБЪЕКТОВ (ПЗ-303)  
(наименование объекта)**

Сведения о местоположении измененных (уточненных) границ объекта

1. Система координат МСК-38, зона 3

2. Сведения о характерных точках границ объекта

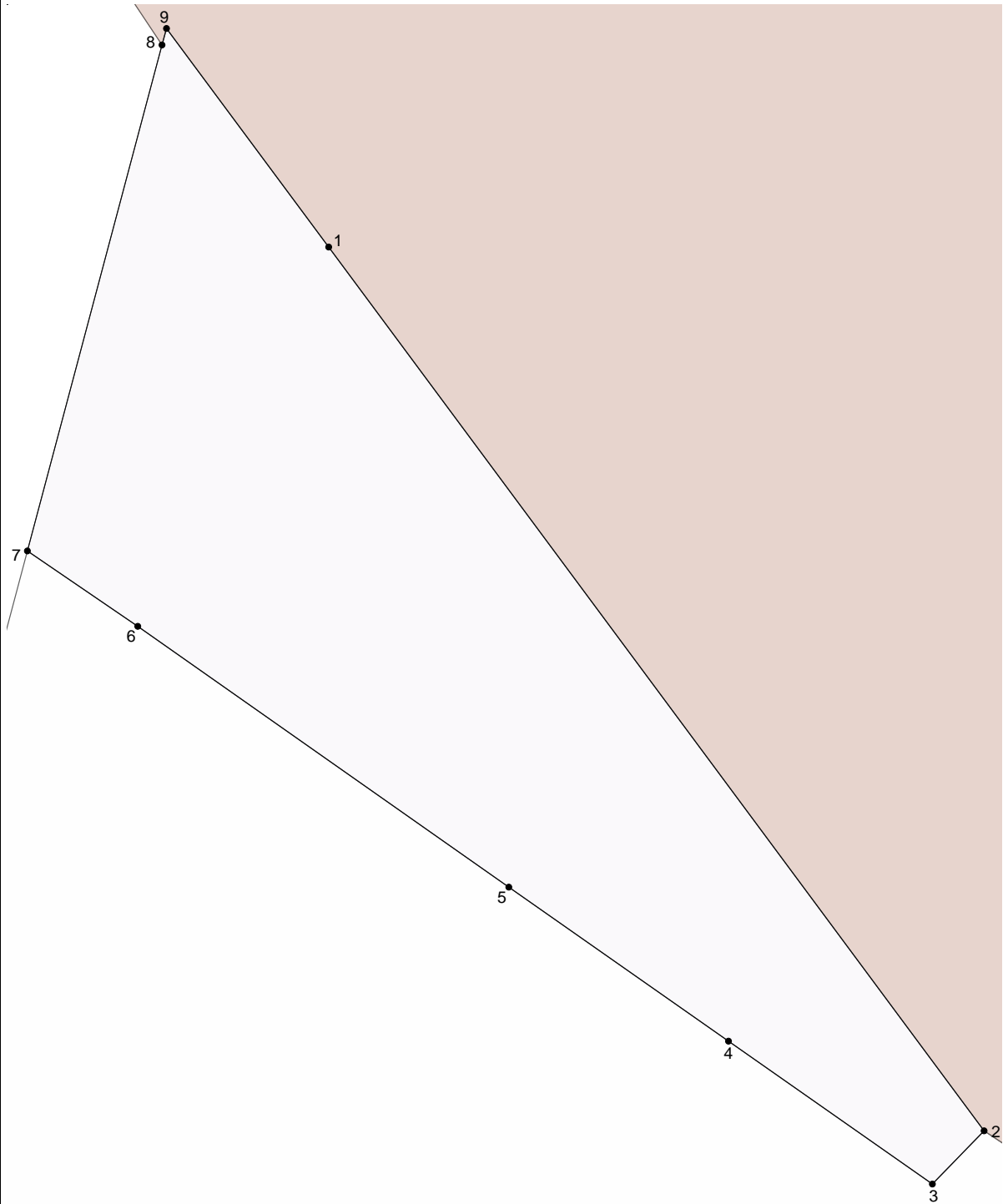
Обозначение характерных точек границ	Существующие координаты, м		Измененные (уточненные) координаты, м		Метод определения координат и средняя квадратическая погрешность положения характерной точки (Mt), м	Описание обозначения точки
	X	Y	X	Y		
1	2	3	4	5	6	7
1			392016.78	3325229.61		
2			391904.33	3325313.10		
3			391897.54	3325306.52		
4			391915.73	3325280.54		
4			391915.73	3325280.54		
5			391935.32	3325252.56		
6			391968.51	3325205.30		
7			391978.11	3325191.25		
8			392042.49	3325208.39		
9			392044.59	3325208.95		
1			392016.78	3325229.61		

3. Сведения о характерных точках части (частей) границы объекта

Обозначение характерных точек части границ	Существующие координаты, м		Измененные (уточненные) координаты, м		Метод определения координат и средняя квадратическая погрешность положения характерной точки (Mt), м	Описание обозначения точки
	X	Y	X	Y		
1	2	3	4	5	6	7

ОПИСАНИЕ МЕСТОПОЛОЖЕНИЯ ГРАНИЦ  
ЗОНЫ РАЗМЕЩЕНИЯ КОММУНАЛЬНЫХ И СКЛАДСКИХ ОБЪЕКТОВ (ПЗ-303)  
(наименование объекта)

План границ объекта



Масштаб 1: 500

Используемые условные знаки и обозначения:

Подпись \_\_\_\_\_ Дата " \_ " \_\_\_\_\_ г.

Место для оттиска печати (при наличии) лица, составившего описание местоположения границ объекта

Лист N 398

ОПИСАНИЕ МЕСТОПОЛОЖЕНИЯ ГРАНИЦ  
ЗОНЫ РАЗМЕЩЕНИЯ КОММУНАЛЬНЫХ И СКЛАДСКИХ ОБЪЕКТОВ (ПЗ-303)  
 (наименование объекта местоположение границ, которого описано  
 (далее - объект)

\_\_\_\_\_

Сведения об объекте

N п/п	Характеристики объекта	Описание характеристик
1	2	3
1	Местоположение объекта	Российская Федерация, Иркутская область, город Иркутск
2	Площадь объекта +/- величина погрешности определения площади (Р +/- Дельта Р)	3544+/- 0
3	Иные характеристики объекта	ПЭ Л-04-17

**ОПИСАНИЕ МЕСТОПОЛОЖЕНИЯ ГРАНИЦ  
ЗОНЫ РАЗМЕЩЕНИЯ КОММУНАЛЬНЫХ И СКЛАДСКИХ ОБЪЕКТОВ (ПЗ-303)  
(наименование объекта)**

Сведения о местоположении границ объекта

1. Система координат МСК-38, зона 3

2. Сведения о характерных точках границ объекта

Обозначение характерных точек границ	Координаты, м		Метод определения координат и средняя квадратическая погрешность положения характерной точки (Mt), м	Описание обозначения точки
	X	Y		
1	2	3	4	5
1	391804.44	3325463.46	0.3	-
2	391788.48	3325453.50	0.3	-
3	391789.28	3325452.15	0.3	-
4	391869.80	3325321.31	0.3	-
5	391889.13	3325333.96	0.3	-
6	391890.11	3325334.59	0.3	-
7	391856.47	3325385.44	0.3	-
8	391807.72	3325466.02	0.3	-
1	391804.44	3325463.46	0.3	-

3. Сведения о характерных точках части (частей) границы объекта

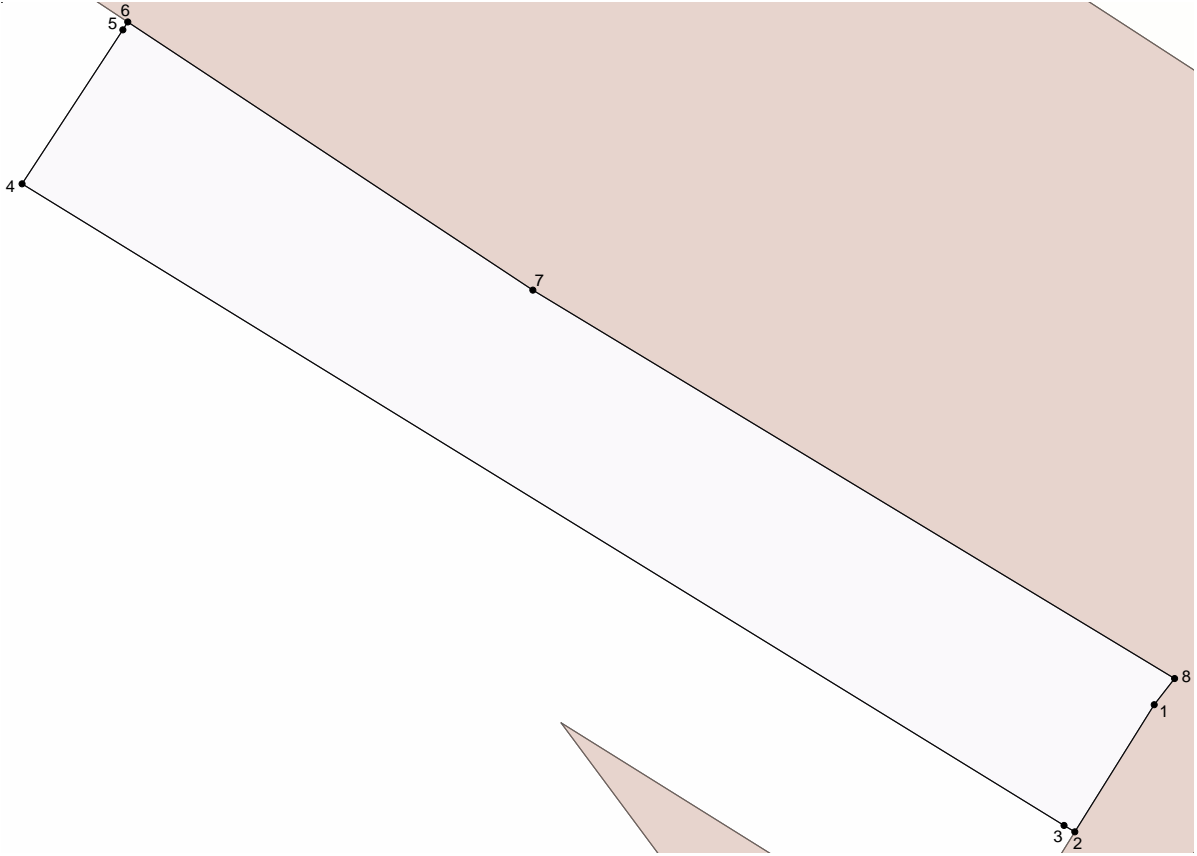
Обозначение характерных точек части границы	Координаты, м		Метод определения координат и средняя квадратическая погрешность положения характерной точки (Mt), м	Описание обозначения точки
	X	Y		
1	2	3	4	5

ОПИСАНИЕ МЕСТОПОЛОЖЕНИЯ ГРАНИЦ ЗОНЫ РАЗМЕЩЕНИЯ КОММУНАЛЬНЫХ И СКЛАДСКИХ ОБЪЕКТОВ (ПЗ-303) (наименование объекта)						
Сведения о местоположении измененных (уточненных) границ объекта						
1. Система координат <u>МСК-38, зона 3</u>						
2. Сведения о характерных точках границ объекта						
Обозначение характерных точек границ	Существующие координаты, м		Измененные (уточненные) координаты, м		Метод определения координат и средняя квадратическая погрешность положения характерной точки (Mt), м	Описание обозначения точки
	X	Y	X	Y		
1	2	3	4	5	6	7
1			391804.44	3325463.46		
2			391788.48	3325453.50		
3			391789.28	3325452.15		
4			391869.80	3325321.31		
5			391889.13	3325333.96		
6			391890.11	3325334.59		
7			391856.47	3325385.44		
8			391807.72	3325466.02		
1			391804.44	3325463.46		
3. Сведения о характерных точках части (частей) границы объекта						
Обозначение характерных точек части границ	Существующие координаты, м		Измененные (уточненные) координаты, м		Метод определения координат и средняя квадратическая погрешность положения характерной точки (Mt), м	Описание обозначения точки
	X	Y	X	Y		
1	2	3	4	5	6	7



ОПИСАНИЕ МЕСТОПОЛОЖЕНИЯ ГРАНИЦ  
ЗОНЫ РАЗМЕЩЕНИЯ КОММУНАЛЬНЫХ И СКЛАДСКИХ ОБЪЕКТОВ (ПЗ-303)  
(наименование объекта)

План границ объекта



Масштаб 1: 500

Используемые условные знаки и обозначения:

Подпись \_\_\_\_\_ Дата " \_\_ " \_\_\_\_\_ г.

Место для оттиска печати (при наличии) лица, составившего описание местоположения границ объекта

ОПИСАНИЕ МЕСТОПОЛОЖЕНИЯ ГРАНИЦ  
ЗОНЫ РАЗМЕЩЕНИЯ ОБЪЕКТОВ ГОРОДСКОГО ТРАНСПОРТА (ПЗ-305)

(наименование объекта местоположение границ, которого описано (далее - объект))		
Сведения об объекте		
N п/п	Характеристики объекта	Описание характеристик
1	2	3
1	Местоположение объекта	Российская Федерация, Иркутская область, город Иркутск
2	Площадь объекта +/- величина погрешности определения площади (P +/- Дельта P)	29262+/- 0
3	Иные характеристики объекта	ПЭ Л-04-17

ОПИСАНИЕ МЕСТОПОЛОЖЕНИЯ ГРАНИЦ  
ЗОНЫ РАЗМЕЩЕНИЯ ОБЪЕКТОВ ГОРОДСКОГО ТРАНСПОРТА (ПЗ-305)  
(наименование объекта)

Сведения о местоположении границ объекта

1. Система координат МСК-38, зона 3

2. Сведения о характерных точках границ объекта

Обозначение характерных точек границ	Координаты, м		Метод определения координат и средняя квадратическая погрешность положения характерной точки (Mt), м	Описание обозначения точки
	X	Y		
1	2	3	4	5
1	391682.24	3325478.09	0.3	-
2	391688.48	3325468.84	0.3	-
3	391711.52	3325412.06	0.3	-
4	391779.85	3325302.29	0.3	-
5	391879.94	3325165.11	0.3	-
6	391925.82	3325177.33	0.3	-
7	391978.11	3325191.25	0.3	-
8	391968.51	3325205.30	0.3	-
9	391935.32	3325252.56	0.3	-
10	391915.73	3325280.54	0.3	-
11	391897.54	3325306.52	0.3	-
12	391904.33	3325313.10	0.3	-
13	391890.11	3325334.59	0.3	-
14	391889.13	3325333.96	0.3	-
15	391869.80	3325321.31	0.3	-
16	391789.28	3325452.15	0.3	-
17	391788.48	3325453.50	0.3	-

18	391778.99	3325447.58	0.3	-
19	391769.33	3325441.56	0.3	-
20	391779.10	3325425.92	0.3	-
21	391779.86	3325424.71	0.3	-
22	391802.17	3325388.99	0.3	-
23	391758.31	3325421.57	0.3	-
24	391697.04	3325467.09	0.3	-
25	391682.26	3325478.08	0.3	-
1	391682.24	3325478.09	0.3	-
3. Сведения о характерных точках части (частей) границы объекта				
Обозначение характерных точек части границы	Координаты, м		Метод определения координат и средняя квадратическая погрешность положения характерной точки (Mt), м	Описание обозначения точки
	X	Y		
1	2	3	4	5

**ОПИСАНИЕ МЕСТОПОЛОЖЕНИЯ ГРАНИЦ  
ЗОНЫ РАЗМЕЩЕНИЯ ОБЪЕКТОВ ГОРОДСКОГО ТРАНСПОРТА (ПЗ-305)  
(наименование объекта)**

Сведения о местоположении измененных (уточненных) границ объекта

1. Система координат МСК-38, зона 3

2. Сведения о характерных точках границ объекта

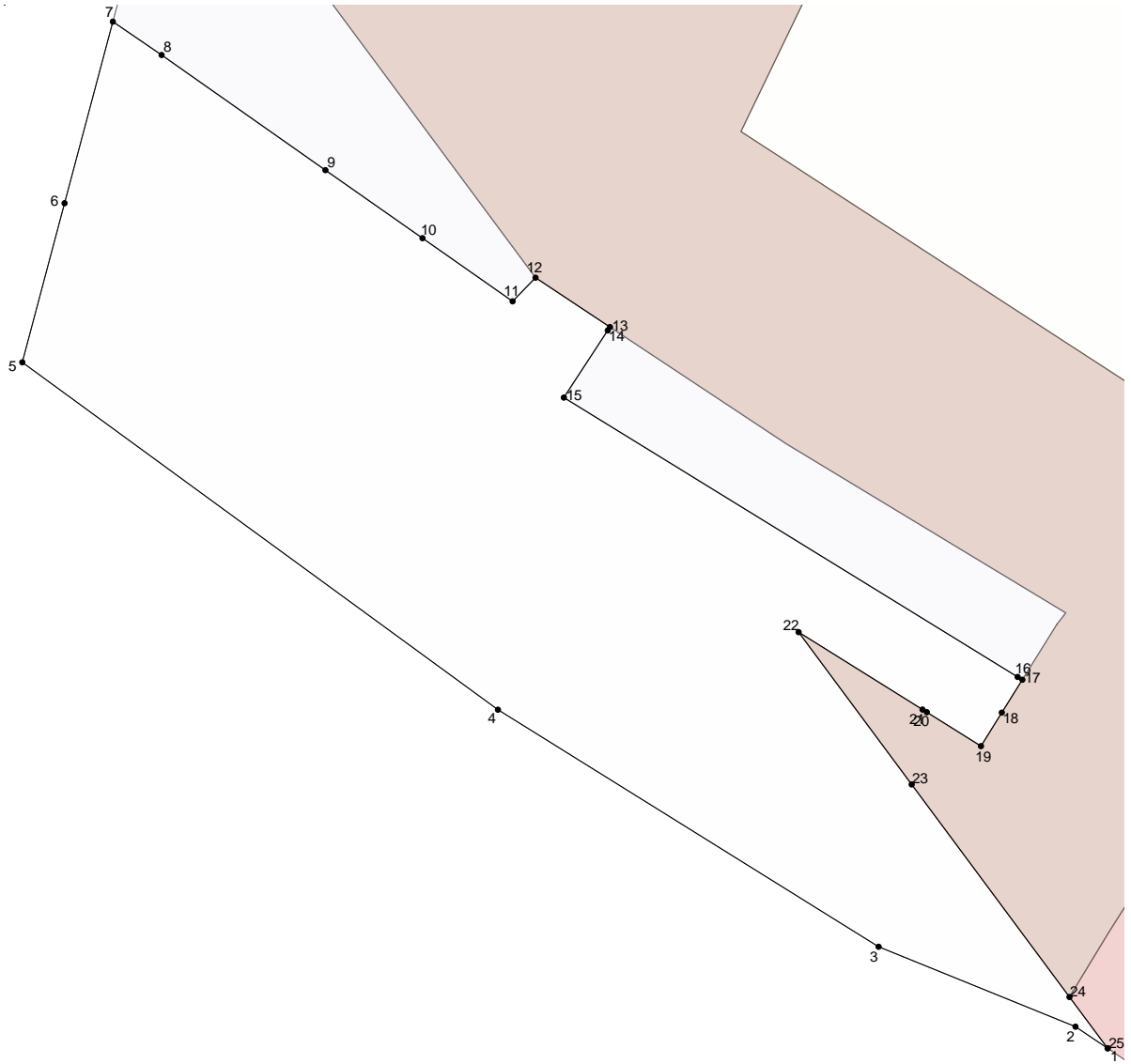
Обозначение характерных точек границ	Существующие координаты, м		Измененные (уточненные) координаты, м		Метод определения координат и средняя квадратическая погрешность положения характерной точки (Mt), м	Описание обозначения точки
	X	Y	X	Y		
1	2	3	4	5	6	7
1			391682.24	3325478.09		
2			391688.48	3325468.84		
3			391711.52	3325412.06		
4			391779.85	3325302.29		
5			391879.94	3325165.11		
6			391925.82	3325177.33		
7			391978.11	3325191.25		
8			391968.51	3325205.30		
9			391935.32	3325252.56		
10			391915.73	3325280.54		
11			391897.54	3325306.52		
12			391904.33	3325313.10		
13			391890.11	3325334.59		
14			391889.13	3325333.96		
15			391869.80	3325321.31		
16			391789.28	3325452.15		
17			391788.48	3325453.50		
18			391778.99	3325447.58		
19			391769.33	3325441.56		
20			391779.10	3325425.92		
21			391779.86	3325424.71		
22			391802.17	3325388.99		
23			391758.31	3325421.57		
24			391697.04	3325467.09		
25			391682.26	3325478.08		
1			391682.24	3325478.09		

3. Сведения о характерных точках части (частей) границы объекта

Обозначение характерных точек части границ	Существующие координаты, м		Измененные (уточненные) координаты, м		Метод определения координат и средняя квадратическая погрешность положения характерной точки (Mt), м	Описание обозначения точки
	X	Y	X	Y		
1	2	3	4	5	6	7

ОПИСАНИЕ МЕСТОПОЛОЖЕНИЯ ГРАНИЦ  
ЗОНЫ РАЗМЕЩЕНИЯ ОБЪЕКТОВ ГОРОДСКОГО ТРАНСПОРТА (ПЗ-305)  
(наименование объекта)

План границ объекта

Масштаб 1: 1000

Используемые условные знаки и обозначения:

Подпись \_\_\_\_\_ Дата " \_\_ " \_\_\_\_\_ г.

Место для оттиска печати (при наличии) лица, составившего описание местоположения

границ объекта
----------------

Лист N 408
------------

<p>ОПИСАНИЕ МЕСТОПОЛОЖЕНИЯ ГРАНИЦ  <u>ЗОНЫ ПАРКОВ, СКВЕРОВ, БУЛЬВАРОВ (РЗ-502)</u>          (наименование объекта местоположение границ, которого описано          (далее - объект)</p> <hr style="width: 80%; margin: 0 auto;"/>
---

Сведения об объекте
---------------------

N п/п	Характеристики объекта	Описание характеристик
1	2	3
1	Местоположение объекта	Российская Федерация, Иркутская область, город Иркутск
2	Площадь объекта +/- величина погрешности определения площади (Р +/- Дельта Р)	29009+/- 0
3	Иные характеристики объекта	ПЭ Л-04-17



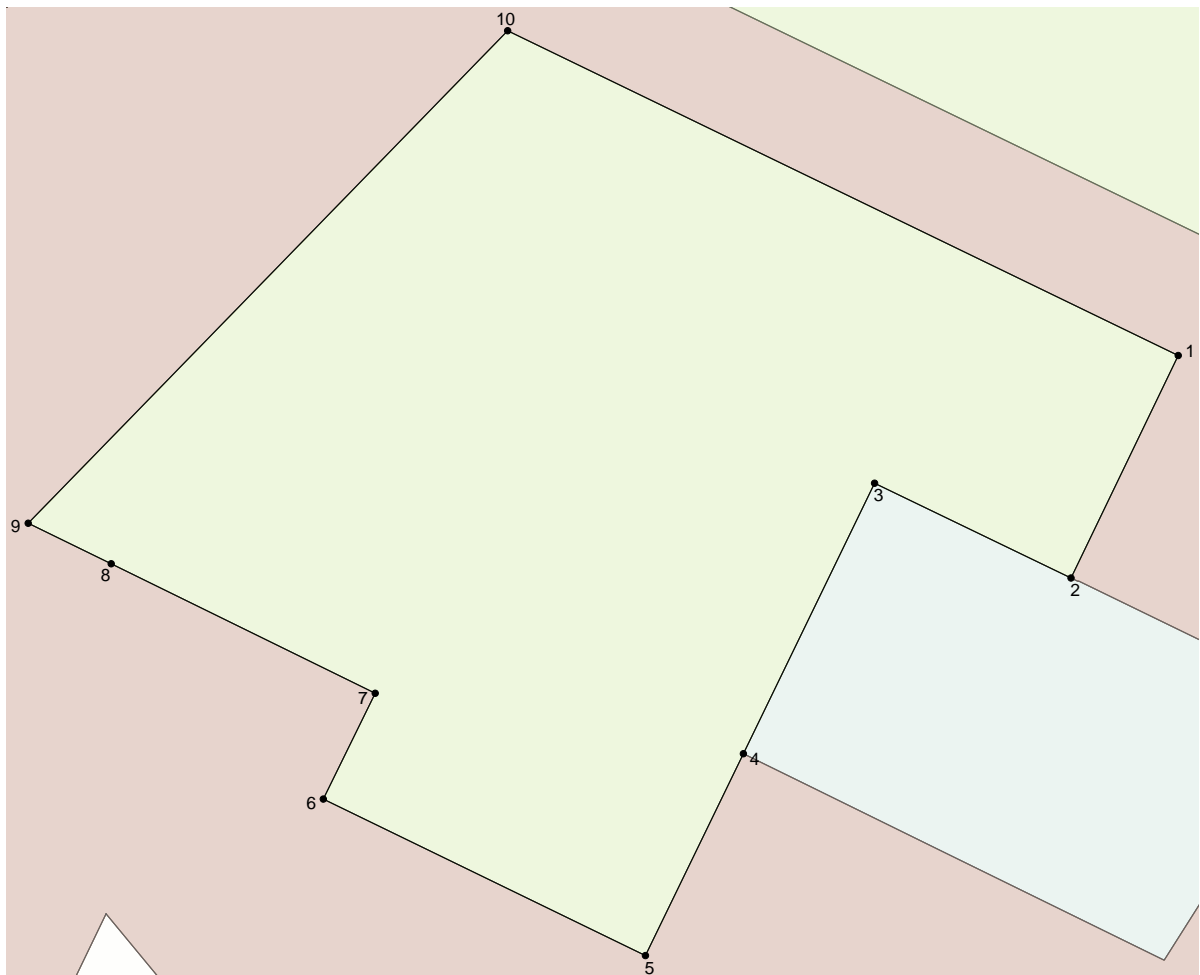
ОПИСАНИЕ МЕСТОПОЛОЖЕНИЯ ГРАНИЦ ЗОНЫ ПАРКОВ, СКВЕРОВ, БУЛЬВАРОВ (РЗ-502) (наименование объекта)				
Сведения о местоположении границ объекта				
1. Система координат <u>МСК-38, зона 3</u>				
2. Сведения о характерных точках границ объекта				
Обозначение характерных точек границ	Координаты, м		Метод определения координат и средняя квадратическая погрешность положения характерной точки (Mt), м	Описание обозначения точки
	X	Y		
1	2	3	4	5
1	392223.12	3325697.00	0.3	-
2	392170.15	3325671.49	0.3	-
3	392192.71	3325624.68	0.3	-
4	392128.32	3325593.44	0.3	-
5	392080.26	3325570.13	0.3	-
6	392117.54	3325493.41	0.3	-
7	392142.72	3325505.76	0.3	-
8	392173.55	3325442.92	0.3	-
9	392183.20	3325423.14	0.3	-
10	392300.42	3325537.31	0.3	-
1	392223.12	3325697.00	0.3	-
3. Сведения о характерных точках части (частей) границы объекта				
Обозначение характерных точек части	Координаты, м		Метод определения координат и средняя квадратическая	Описание обозначения точки
	X	Y		

границы			погрешность положения характерной точки (Mt), м	
1	2	3	4	5

ОПИСАНИЕ МЕСТОПОЛОЖЕНИЯ ГРАНИЦ ЗОНЫ ПАРКОВ, СКВЕРОВ, БУЛЬВАРОВ (РЗ-502) (наименование объекта)						
Сведения о местоположении измененных (уточненных) границ объекта						
1. Система координат <u>МСК-38, зона 3</u>						
2. Сведения о характерных точках границ объекта						
Обозначение характерных точек границ	Существующие координаты, м		Измененные (уточненные) координаты, м		Метод определения координат и средняя квадратическая погрешность положения характерной точки (Mt), м	Описание обозначения точки
	X	Y	X	Y		
1	2	3	4	5	6	7
1			392223.12	3325697.00		
2			392170.15	3325671.49		
3			392192.71	3325624.68		
4			392128.32	3325593.44		
5			392080.26	3325570.13		
6			392117.54	3325493.41		
7			392142.72	3325505.76		
8			392173.55	3325442.92		
9			392183.20	3325423.14		
10			392300.42	3325537.31		
1			392223.12	3325697.00		
3. Сведения о характерных точках части (частей) границы объекта						
Обозначение характерных точек части границ	Существующие координаты, м		Измененные (уточненные) координаты, м		Метод определения координат и средняя квадратическая погрешность положения характерной точки (Mt), м	Описание обозначения точки
	X	Y	X	Y		
1	2	3	4	5	6	7

ОПИСАНИЕ МЕСТОПОЛОЖЕНИЯ ГРАНИЦ  
ЗОНЫ ПАРКОВ, СКВЕРОВ, БУЛЬВАРОВ (РЗ-502)  
(наименование объекта)

План границ объекта

Масштаб 1: 1000

Используемые условные знаки и обозначения:

Подпись \_\_\_\_\_ Дата " \_\_ " \_\_\_\_\_ г.

Место для оттиска печати (при наличии) лица, составившего описание местоположения границ объекта

ОПИСАНИЕ МЕСТОПОЛОЖЕНИЯ ГРАНИЦ <u>ЗОНЫ ОБЪЕКТОВ И СООРУЖЕНИЙ ФИЗИЧЕСКОЙ КУЛЬТУРЫ И СПОРТА (РЗ-505)</u> (наименование объекта местоположение границ, которого описано (далее - объект)		
Сведения об объекте		
N п/п	Характеристики объекта	Описание характеристик
1	2	3
1	Местоположение объекта	Российская Федерация, Иркутская область, город Иркутск
2	Площадь объекта +/- величина погрешности определения площади (Р +/- Дельта Р)	8329+/- 0
3	Иные характеристики объекта	ПЭ Л-04-17

**ОПИСАНИЕ МЕСТОПОЛОЖЕНИЯ ГРАНИЦ  
ЗОНЫ ОБЪЕКТОВ И СООРУЖЕНИЙ ФИЗИЧЕСКОЙ КУЛЬТУРЫ И СПОРТА (РЗ-505)  
(наименование объекта)**

Сведения о местоположении границ объекта

1. Система координат МСК-38, зона 3

2. Сведения о характерных точках границ объекта

Обозначение характерных точек границ	Координаты, м		Метод определения координат и средняя квадратическая погрешность положения характерной точки (Mt), м	Описание обозначения точки
	X	Y		
1	2	3	4	5
1	392140.63	3325732.61	0.3	-
2	392079.19	3325693.65	0.3	-
3	392084.44	3325682.95	0.3	-
4	392105.35	3325640.29	0.3	-
5	392120.87	3325608.64	0.3	-
6	392128.32	3325593.44	0.3	-
7	392192.71	3325624.68	0.3	-
8	392170.15	3325671.49	0.3	-
9	392169.34	3325673.15	0.3	-
10	392169.43	3325673.28	0.3	-
11	392146.07	3325721.40	0.3	-
1	392140.63	3325732.61	0.3	-

3. Сведения о характерных точках части (частей) границы объекта

Обозначение характерных точек части границы	Координаты, м		Метод определения координат и средняя квадратическая погрешность положения характерной точки (Mt), м	Описание обозначения точки
	X	Y		
1	2	3	4	5

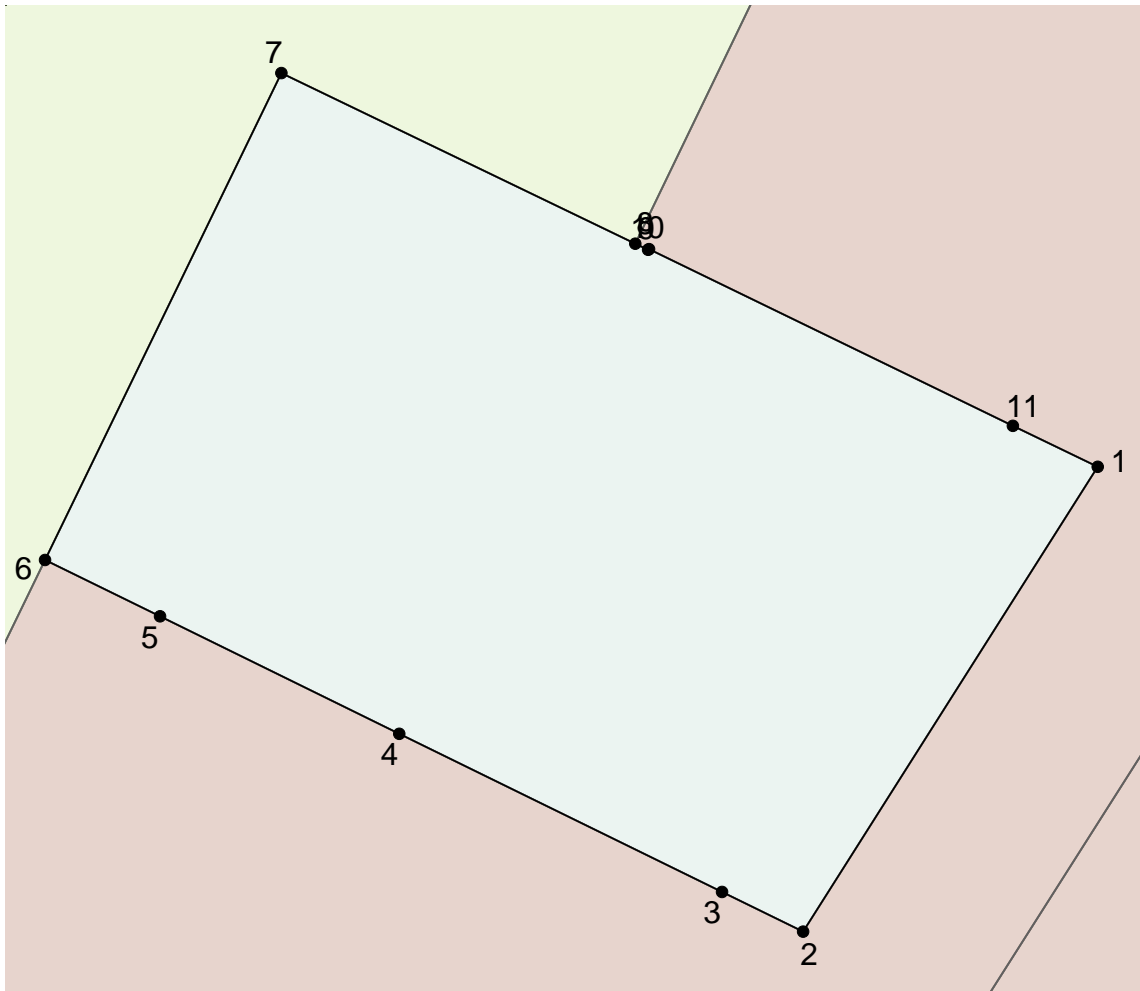
ОПИСАНИЕ МЕСТОПОЛОЖЕНИЯ ГРАНИЦ ЗОНЫ ОБЪЕКТОВ И СООРУЖЕНИЙ ФИЗИЧЕСКОЙ КУЛЬТУРЫ И СПОРТА (РЗ-505) (наименование объекта)						
Сведения о местоположении измененных (уточненных) границ объекта						
1. Система координат <u>МСК-38, зона 3</u>						
2. Сведения о характерных точках границ объекта						
Обозначение характерных точек границ	Существующие координаты, м		Измененные (уточненные) координаты, м		Метод определения координат и средняя квадратическая погрешность положения характерной точки (Mt), м	Описание обозначения точки
	X	Y	X	Y		
1	2	3	4	5	6	7
1			392140.63	3325732.61		
2			392079.19	3325693.65		
3			392084.44	3325682.95		
4			392105.35	3325640.29		
5			392120.87	3325608.64		
6			392128.32	3325593.44		
7			392192.71	3325624.68		
8			392170.15	3325671.49		
9			392169.34	3325673.15		
10			392169.43	3325673.28		
11			392146.07	3325721.40		
1			392140.63	3325732.61		
3. Сведения о характерных точках части (частей) границы объекта						
Обозначение характерных точек части границ	Существующие координаты, м		Измененные (уточненные) координаты, м		Метод определения координат и средняя квадратическая погрешность положения характерной точки (Mt), м	Описание обозначения точки
	X	Y	X	Y		
1	2	3	4	5	6	7





ОПИСАНИЕ МЕСТОПОЛОЖЕНИЯ ГРАНИЦ  
ЗОНЫ ОБЪЕКТОВ И СООРУЖЕНИЙ ФИЗИЧЕСКОЙ КУЛЬТУРЫ И СПОРТА (РЗ-505)  
(наименование объекта)

План границ объекта

Масштаб 1: 1000

Используемые условные знаки и обозначения:

Подпись \_\_\_\_\_ Дата " \_\_ " \_\_\_\_\_ г.

Место для оттиска печати (при наличии) лица, составившего описание местоположения границ объекта

ОПИСАНИЕ МЕСТОПОЛОЖЕНИЯ ГРАНИЦ ЗОНЫ ПРОМЫШЛЕННЫХ ОБЪЕКТОВ II, III КЛАССОВ ОПАСНОСТИ (ПЗ-301) (наименование объекта местоположение границ, которого описано (далее - объект)		
Сведения об объекте		
N п/п	Характеристики объекта	Описание характеристик
1	2	3
1	Местоположение объекта	Российская Федерация, Иркутская область, город Иркутск
2	Площадь объекта +/- величина погрешности определения площади (P +/- Дельта P)	#AREA# +/- 0
3	Иные характеристики объекта	ПЭ Л-04-21

ОПИСАНИЕ МЕСТОПОЛОЖЕНИЯ ГРАНИЦ  
ЗОНЫ ПРОМЫШЛЕННЫХ ОБЪЕКТОВ II, III КЛАССОВ ОПАСНОСТИ (ПЗ-301)  
 (наименование объекта)

Сведения о местоположении границ объекта

1. Система координат МСК-38, зона 3

2. Сведения о характерных точках границ объекта

Обозначение характерных точек границ	Координаты, м		Метод определения координат и средняя квадратическая погрешность положения характерной точки (Mt), м	Описание обозначения точки
	X	Y		
1	2	3	4	5
1	395833.92	3328387.22	0.3	-
2	395773.51	3328430.76	0.3	-
3	395723.75	3328480.63	0.3	-
4	395660.06	3328529.37	0.3	-
5	395632.89	3328597.14	0.3	-
6	395581.51	3328657.55	0.3	-
7	395529.17	3328756.01	0.3	-
8	395501.50	3328878.80	0.3	-
9	395468.90	3328930.71	0.3	-
10	395418.71	3328971.12	0.3	-
11	395416.14	3328987.91	0.3	-
12	395403.32	3328983.51	0.3	-
13	395365.49	3328972.83	0.3	-

14	395215.94	3328875.45	0.3	-
15	395208.99	3328886.45	0.3	-
16	395147.38	3328846.13	0.3	-
17	395155.66	3328834.47	0.3	-
18	395097.20	3328796.09	0.3	-
19	395077.73	3328783.27	0.3	-
20	394724.53	3328519.99	0.3	-
21	394943.86	3328265.06	0.3	-
22	394899.27	3328226.23	0.3	-
23	394949.39	3328170.97	0.3	-
24	395027.78	3328084.52	0.3	-
25	394822.50	3327912.08	0.3	-
26	394826.03	3327908.44	0.3	-
27	394750.82	3327844.76	0.3	-
28	394745.41	3327840.17	0.3	-
29	394743.06	3327838.01	0.3	-
30	394925.97	3327630.17	0.3	-
31	394935.18	3327630.98	0.3	-
32	394944.17	3327631.78	0.3	-
33	395042.88	3327640.49	0.3	-
34	395086.97	3327593.15	0.3	-

35	395285.39	3327785.79	0.3	-
36	395558.80	3327551.66	0.3	-
37	395565.06	3327546.30	0.3	-
38	395567.79	3327543.98	0.3	-
39	395576.05	3327550.38	0.3	-
40	395844.41	3327792.78	0.3	-
41	395868.62	3327822.01	0.3	-
42	395879.45	3327839.78	0.3	-
43	395870.49	3327849.12	0.3	-
44	395858.58	3327861.47	0.3	-
45	395788.22	3327934.43	0.3	-
46	395713.43	3328007.41	0.3	-
47	395705.32	3328014.87	0.3	-
48	395664.82	3328052.14	0.3	-
49	395594.90	3328118.94	0.3	-
50	395426.99	3328340.80	0.3	-
51	395475.59	3328408.89	0.3	-
52	395479.72	3328414.68	0.3	-
53	395491.51	3328431.20	0.3	-
54	395605.75	3328331.79	0.3	-
55	395654.36	3328289.48	0.3	-

56	395667.12	3328280.70	0.3	-
57	395680.22	3328272.44	0.3	-
58	395683.12	3328270.75	0.3	-
59	395683.46	3328270.78	0.3	-
60	395738.49	3328275.76	0.3	-
61	395845.98	3328266.83	0.3	-
62	395893.80	3328344.06	0.3	-
1	395833.92	3328387.22	0.3	-
3. Сведения о характерных точках части (частей) границы объекта				
Обозначение характерных точек части границы	Координаты, м		Метод определения координат и средняя квадратическая погрешность положения характерной точки (Mt), м	Описание обозначения точки
	X	Y		
1	2	3	4	5

ОПИСАНИЕ МЕСТОПОЛОЖЕНИЯ ГРАНИЦ ЗОНЫ ПРОМЫШЛЕННЫХ ОБЪЕКТОВ II, III КЛАССОВ ОПАСНОСТИ (ПЗ-301) (наименование объекта)						
Сведения о местоположении измененных (уточненных) границ объекта						
1. Система координат <u>МСК-38, зона 3</u>						
2. Сведения о характерных точках границ объекта						
Обозначение характерных точек границ	Существующие координаты, м		Измененные (уточненные) координаты, м		Метод определения координат и средняя квадратическая погрешность положения характерной точки (Mt), м	Описание обозначения точки
	X	Y	X	Y		
1	2	3	4	5	6	7
1			395833.92	3328387.22		
2			395773.51	3328430.76		
3			395723.75	3328480.63		
4			395660.06	3328529.37		
5			395632.89	3328597.14		
6			395581.51	3328657.55		
7			395529.17	3328756.01		
8			395501.50	3328878.80		
9			395468.90	3328930.71		
10			395418.71	3328971.12		
11			395416.14	3328987.91		
12			395403.32	3328983.51		
13			395365.49	3328972.83		
14			395215.94	3328875.45		
15			395208.99	3328886.45		
16			395147.38	3328846.13		
17			395155.66	3328834.47		
18			395097.20	3328796.09		
19			395077.73	3328783.27		
20			394724.53	3328519.99		
21			394943.86	3328265.06		
22			394899.27	3328226.23		
23			394949.39	3328170.97		
24			395027.78	3328084.52		
25			394822.50	3327912.08		
26			394826.03	3327908.44		
27			394750.82	3327844.76		
28			394745.41	3327840.17		
29			394743.06	3327838.01		



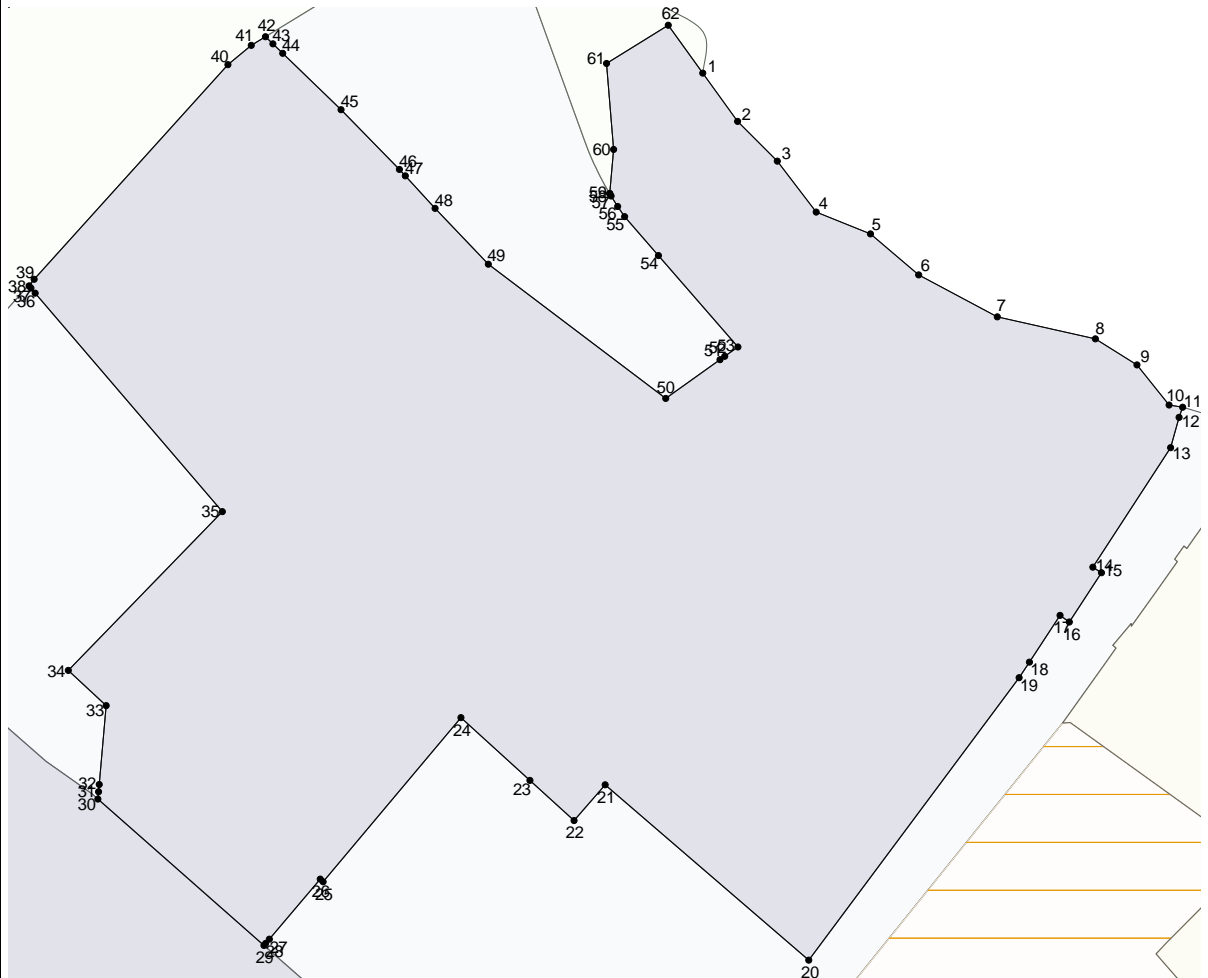
30			394925.97	3327630.17		
31			394935.18	3327630.98		
32			394944.17	3327631.78		
33			395042.88	3327640.49		
34			395086.97	3327593.15		
35			395285.39	3327785.79		
36			395558.80	3327551.66		
37			395565.06	3327546.30		
38			395567.79	3327543.98		
39			395576.05	3327550.38		
40			395844.41	3327792.78		
41			395868.62	3327822.01		
42			395879.45	3327839.78		
43			395870.49	3327849.12		
44			395858.58	3327861.47		
45			395788.22	3327934.43		
46			395713.43	3328007.41		
47			395705.32	3328014.87		
48			395664.82	3328052.14		
49			395594.90	3328118.94		
50			395426.99	3328340.80		
51			395475.59	3328408.89		
52			395479.72	3328414.68		
53			395491.51	3328431.20		
54			395605.75	3328331.79		
55			395654.36	3328289.48		
56			395667.12	3328280.70		
57			395680.22	3328272.44		
58			395683.12	3328270.75		
59			395683.46	3328270.78		
60			395738.49	3328275.76		
61			395845.98	3328266.83		
62			395893.80	3328344.06		
1			395833.92	3328387.22		

3. Сведения о характерных точках части (частей) границы объекта

Обозначение характерных точек части границ	Существующие координаты, м		Измененные (уточненные) координаты, м		Метод определения координат и средняя квадратическая погрешность положения характерной точки (Mt), м	Описание обозначения точки
	X	Y	X	Y		
1	2	3	4	5	6	7

ОПИСАНИЕ МЕСТОПОЛОЖЕНИЯ ГРАНИЦ  
ЗОНЫ ПРОМЫШЛЕННЫХ ОБЪЕКТОВ II, III КЛАССОВ ОПАСНОСТИ (ПЗ-301)  
(наименование объекта)

План границ объекта

Масштаб 1: 5000

Используемые условные знаки и обозначения:

Подпись \_\_\_\_\_ Дата " \_ " \_\_\_\_\_ г.

Место для оттиска печати (при наличии) лица, составившего описание местоположения границ объекта

ОПИСАНИЕ МЕСТОПОЛОЖЕНИЯ ГРАНИЦ <u>ЗОНЫ ОБЪЕКТОВ ИНЖЕНЕРНОЙ ИНФРАСТРУКТУРЫ (ПЗ-304)</u> (наименование объекта местоположение границ, которого описано (далее - объект)		
Сведения об объекте		
N п/п	Характеристики объекта	Описание характеристик
1	2	3
1	Местоположение объекта	Российская Федерация, Иркутская область, город Иркутск
2	Площадь объекта +/- величина погрешности определения площади (P +/- Дельта P)	133942+/- 0
3	Иные характеристики объекта	ПЭ Л-04-21

ОПИСАНИЕ МЕСТОПОЛОЖЕНИЯ ГРАНИЦ  
ЗОНЫ ОБЪЕКТОВ ИНЖЕНЕРНОЙ ИНФРАСТРУКТУРЫ (ПЗ-304)  
(наименование объекта)

Сведения о местоположении границ объекта

1. Система координат МСК-38, зона 3

2. Сведения о характерных точках границ объекта

Обозначение характерных точек границ	Координаты, м		Метод определения координат и средняя квадратическая погрешность положения характерной точки (Mt), м	Описание обозначения точки
	X	Y		
1	2	3	4	5
1	395683.12	3328270.75	0.3	-
2	395680.22	3328272.44	0.3	-
3	395667.12	3328280.70	0.3	-
4	395654.36	3328289.48	0.3	-
5	395605.75	3328331.79	0.3	-
6	395491.51	3328431.20	0.3	-
7	395479.72	3328414.68	0.3	-
8	395475.59	3328408.89	0.3	-
9	395426.99	3328340.80	0.3	-
10	395594.90	3328118.94	0.3	-
11	395664.82	3328052.14	0.3	-
12	395705.32	3328014.87	0.3	-
13	395713.43	3328007.41	0.3	-

14	395788.22	3327934.43	0.3	-
15	395858.58	3327861.47	0.3	-
16	395870.49	3327849.12	0.3	-
17	395879.45	3327839.78	0.3	-
18	396039.41	3328102.15	0.3	-
19	396055.35	3328128.29	0.3	-
20	396043.35	3328132.63	0.3	-
21	396025.67	3328139.06	0.3	-
22	396002.81	3328147.35	0.3	-
23	395928.45	3328174.33	0.3	-
24	395749.99	3328239.08	0.3	-
25	395735.54	3328244.65	0.3	-
26	395721.31	3328250.78	0.3	-
27	395715.78	3328253.42	0.3	-
28	395707.34	3328257.46	0.3	-
29	395693.63	3328264.68	0.3	-
30	395690.76	3328266.35	0.3	-
1	395683.12	3328270.75	0.3	-
3. Сведения о характерных точках части (частей) границы объекта				
Обозначение характерных точек части границы	Координаты, м		Метод определения координат и средняя квадратическая погрешность положения характерной точки (Mt),	Описание обозначения точки
	X	Y		

			M	
1	2	3	4	5

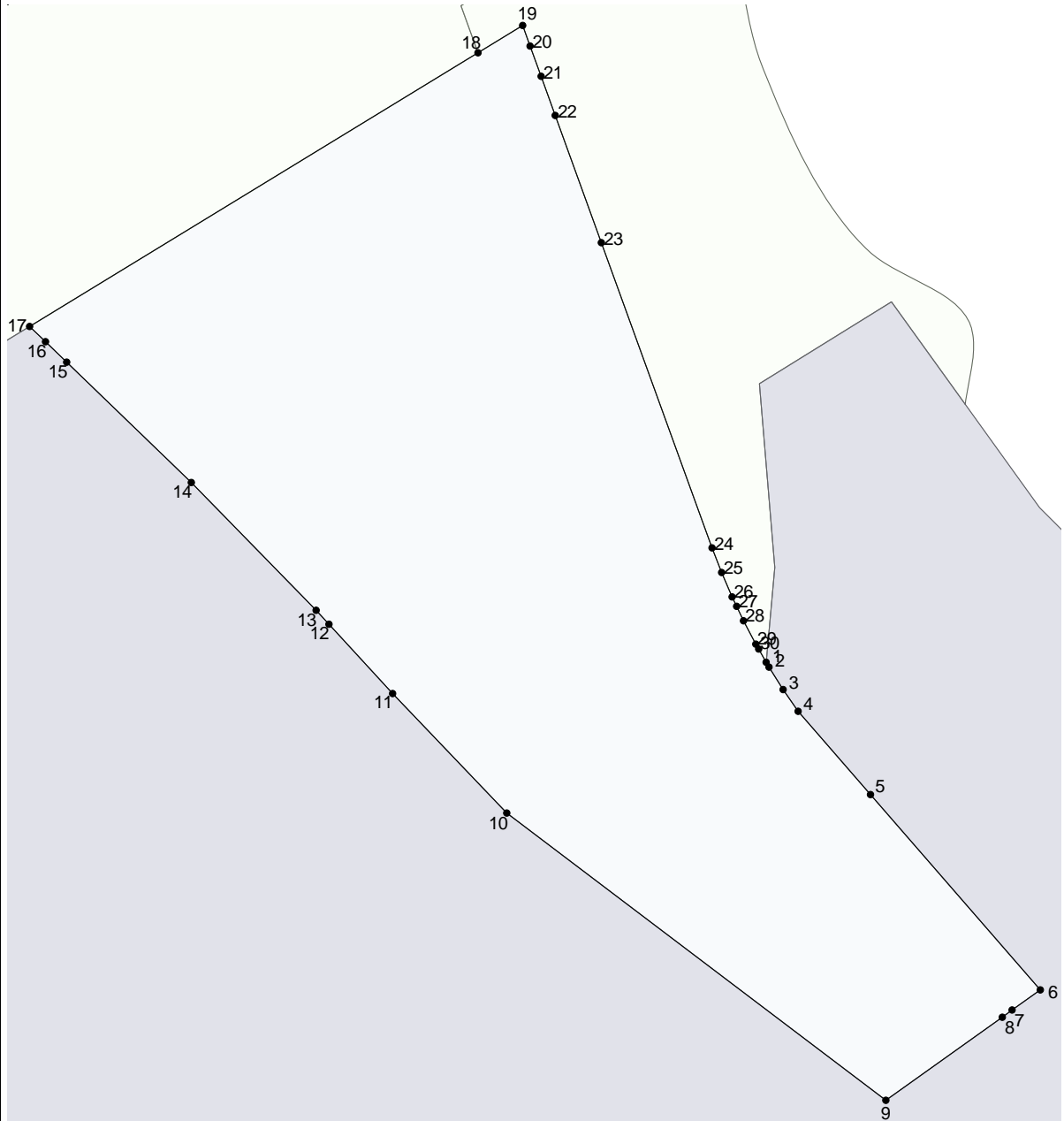
ОПИСАНИЕ МЕСТОПОЛОЖЕНИЯ ГРАНИЦ ЗОНЫ ОБЪЕКТОВ ИНЖЕНЕРНОЙ ИНФРАСТРУКТУРЫ (ПЗ-304) (наименование объекта)						
Сведения о местоположении измененных (уточненных) границ объекта						
1. Система координат <u>МСК-38, зона 3</u>						
2. Сведения о характерных точках границ объекта						
Обозначение характерных точек границ	Существующие координаты, м		Измененные (уточненные) координаты, м		Метод определения координат и средняя квадратическая погрешность положения характерной точки (Mt), м	Описание обозначения точки
	X	Y	X	Y		
1	2	3	4	5	6	7
1			395683.12	3328270.75		
2			395680.22	3328272.44		
3			395667.12	3328280.70		
4			395654.36	3328289.48		
5			395605.75	3328331.79		
6			395491.51	3328431.20		
7			395479.72	3328414.68		
8			395475.59	3328408.89		
9			395426.99	3328340.80		
10			395594.90	3328118.94		
11			395664.82	3328052.14		
12			395705.32	3328014.87		
13			395713.43	3328007.41		
14			395788.22	3327934.43		
15			395858.58	3327861.47		
16			395870.49	3327849.12		
17			395879.45	3327839.78		
18			396039.41	3328102.15		
19			396055.35	3328128.29		
20			396043.35	3328132.63		
21			396025.67	3328139.06		
22			396002.81	3328147.35		
23			395928.45	3328174.33		
24			395749.99	3328239.08		
25			395735.54	3328244.65		
26			395721.31	3328250.78		
27			395715.78	3328253.42		
28			395707.34	3328257.46		
29			395693.63	3328264.68		

30 1			395690.76 395683.12	3328266.35 3328270.75		
3. Сведения о характерных точках части (частей) границы объекта						
Обозначение характерных точек части границ	Существующие координаты, м		Измененные (уточненные) координаты, м		Метод определения координат и средняя квадратическая погрешность положения характерной точки (Mt), м	Описание обозначения точки
	X	Y	X	Y		
1	2	3	4	5	6	7



ОПИСАНИЕ МЕСТОПОЛОЖЕНИЯ ГРАНИЦ  
ЗОНЫ ОБЪЕКТОВ ИНЖЕНЕРНОЙ ИНФРАСТРУКТУРЫ (ПЗ-304)  
(наименование объекта)

План границ объекта



Масштаб 1: 2500

Используемые условные знаки и обозначения:

Подпись \_\_\_\_\_ Дата " \_ " \_\_\_\_\_ г.

Место для оттиска печати (при наличии) лица, составившего описание местоположения границ объекта

Лист N 434

ОПИСАНИЕ МЕСТОПОЛОЖЕНИЯ ГРАНИЦ  
ЗОНЫ ОБЪЕКТОВ ИНЖЕНЕРНОЙ ИНФРАСТРУКТУРЫ (ПЗ-304)  
 (наименование объекта местоположение границ, которого описано  
 (далее - объект)

Сведения об объекте

N п/п	Характеристики объекта	Описание характеристик
1	2	3
1	Местоположение объекта	Российская Федерация, Иркутская область, город Иркутск
2	Площадь объекта +/- величина погрешности определения площади (P +/- Дельта P)	157910+/- 0
3	Иные характеристики объекта	ПЭ Л-04-21

ОПИСАНИЕ МЕСТОПОЛОЖЕНИЯ ГРАНИЦ  
ЗОНЫ ОБЪЕКТОВ ИНЖЕНЕРНОЙ ИНФРАСТРУКТУРЫ (ПЗ-304)  
(наименование объекта)

Сведения о местоположении границ объекта

1. Система координат МСК-38, зона 3

2. Сведения о характерных точках границ объекта

Обозначение характерных точек границ	Координаты, м		Метод определения координат и средняя квадратическая погрешность положения характерной точки (Mt), м	Описание обозначения точки
	X	Y		
1	2	3	4	5
1	394925.97	3327630.17	0.3	-
2	394932.52	3327622.73	0.3	-
3	394957.09	3327588.09	0.3	-
4	394973.25	3327565.06	0.3	-
5	395120.46	3327396.96	0.3	-
6	395239.68	3327263.24	0.3	-
7	395248.41	3327252.06	0.3	-
8	395273.32	3327282.88	0.3	-
9	395276.53	3327286.85	0.3	-
10	395296.30	3327294.89	0.3	-
11	395305.06	3327305.60	0.3	-
12	395576.05	3327550.38	0.3	-
13	395567.79	3327543.98	0.3	-

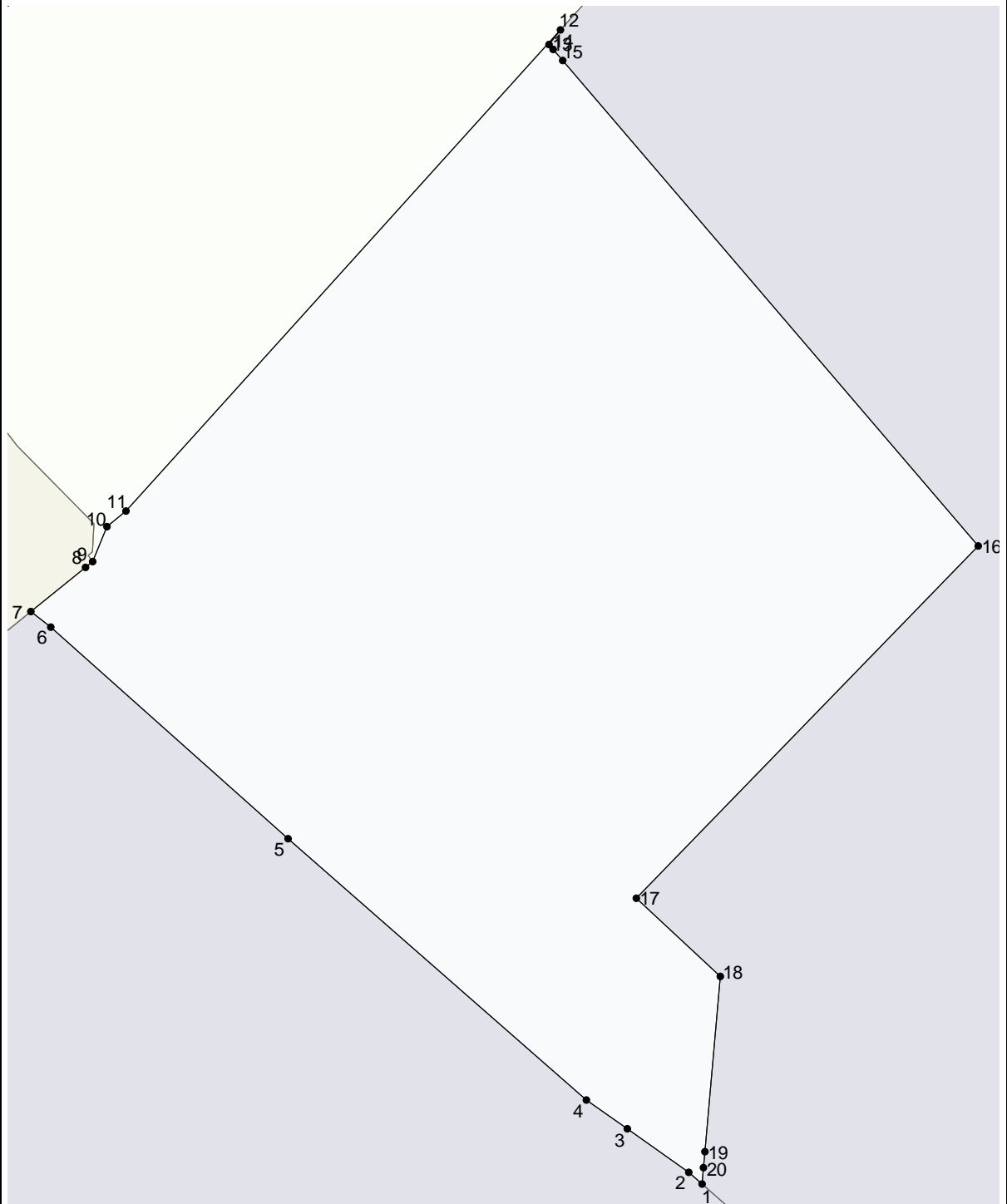
14	395565.06	3327546.30	0.3	-
15	395558.80	3327551.66	0.3	-
16	395285.39	3327785.79	0.3	-
17	395086.97	3327593.15	0.3	-
18	395042.88	3327640.49	0.3	-
19	394944.17	3327631.78	0.3	-
20	394935.18	3327630.98	0.3	-
1	394925.97	3327630.17	0.3	-
3. Сведения о характерных точках части (частей) границы объекта				
Обозначение характерных точек части границы	Координаты, м		Метод определения координат и средняя квадратическая погрешность положения характерной точки (Mt), м	Описание обозначения точки
	X	Y		
1	2	3	4	5

ОПИСАНИЕ МЕСТОПОЛОЖЕНИЯ ГРАНИЦ ЗОНЫ ОБЪЕКТОВ ИНЖЕНЕРНОЙ ИНФРАСТРУКТУРЫ (ПЗ-304) (наименование объекта)						
Сведения о местоположении измененных (уточненных) границ объекта						
1. Система координат <u>МСК-38, зона 3</u>						
2. Сведения о характерных точках границ объекта						
Обозначение характерных точек границ	Существующие координаты, м		Измененные (уточненные) координаты, м		Метод определения координат и средняя квадратическая погрешность положения характерной точки (Mt), м	Описание обозначения точки
	X	Y	X	Y		
1	2	3	4	5	6	7
1			394925.97	3327630.17		
2			394932.52	3327622.73		
3			394957.09	3327588.09		
4			394973.25	3327565.06		
5			395120.46	3327396.96		
6			395239.68	3327263.24		
7			395248.41	3327252.06		
8			395273.32	3327282.88		
9			395276.53	3327286.85		
10			395296.30	3327294.89		
11			395305.06	3327305.60		
12			395576.05	3327550.38		
13			395567.79	3327543.98		
14			395565.06	3327546.30		
15			395558.80	3327551.66		
16			395285.39	3327785.79		
17			395086.97	3327593.15		
18			395042.88	3327640.49		
19			394944.17	3327631.78		
20			394935.18	3327630.98		
1			394925.97	3327630.17		
3. Сведения о характерных точках части (частей) границы объекта						
Обозначение характерных точек	Существующие координаты, м		Измененные (уточненные) координаты, м		Метод определения координат и средняя	Описание обозначения точки
	X	Y	X	Y		

части границ					квадратическая погрешность положения характерной точки (Mt), м	
1	2	3	4	5	6	7

ОПИСАНИЕ МЕСТОПОЛОЖЕНИЯ ГРАНИЦ  
ЗОНЫ ОБЪЕКТОВ ИНЖЕНЕРНОЙ ИНФРАСТРУКТУРЫ (ПЗ-304)  
(наименование объекта)

План границ объекта

Масштаб 1: 2500

Используемые условные знаки и обозначения:

Подпись \_\_\_\_\_ Дата " \_ " \_\_\_\_\_ г.

Место для оттиска печати (при наличии) лица, составившего описание местоположения границ объекта

Лист N 440

ОПИСАНИЕ МЕСТОПОЛОЖЕНИЯ ГРАНИЦ  
ЗОНЫ ОБЪЕКТОВ ИНЖЕНЕРНОЙ ИНФРАСТРУКТУРЫ (ПЗ-304)  
 (наименование объекта местоположение границ, которого описано  
 (далее - объект)

Сведения об объекте

N п/п	Характеристики объекта	Описание характеристик
1	2	3
1	Местоположение объекта	Российская Федерация, Иркутская область, город Иркутск
2	Площадь объекта +/- величина погрешности определения площади (Р +/- Дельта Р)	452476+/- 0
3	Иные характеристики объекта	ПЭ Л-04-21



ОПИСАНИЕ МЕСТОПОЛОЖЕНИЯ ГРАНИЦ  
ЗОНЫ ОБЪЕКТОВ ИНЖЕНЕРНОЙ ИНФРАСТРУКТУРЫ (ПЗ-304)  
(наименование объекта)

Сведения о местоположении границ объекта

1. Система координат МСК-38, зона 3

2. Сведения о характерных точках границ объекта

Обозначение характерных точек границ	Координаты, м		Метод определения координат и средняя квадратическая погрешность положения характерной точки (Mt), м	Описание обозначения точки
	X	Y		
1	2	3	4	5
1	395363.01	3329080.99	0.3	-
2	395348.86	3329086.35	0.3	-
3	395321.91	3329063.43	0.3	-
4	395316.68	3329053.32	0.3	-
5	395317.98	3329049.13	0.3	-
6	395251.75	3329001.95	0.3	-
7	395239.36	3328993.15	0.3	-
8	395242.50	3328989.72	0.3	-
9	395226.06	3328978.04	0.3	-
10	395222.94	3328981.48	0.3	-
11	395208.56	3328971.23	0.3	-
12	395189.82	3328957.89	0.3	-
13	395184.70	3328954.24	0.3	-

14	395142.07	3328923.91	0.3	-
15	395145.51	3328923.53	0.3	-
16	395118.16	3328900.52	0.3	-
17	395116.92	3328902.25	0.3	-
18	395114.94	3328904.61	0.3	-
19	395096.07	3328891.18	0.3	-
20	395021.02	3328837.75	0.3	-
21	394682.44	3328564.46	0.3	-
22	394510.48	3328742.70	0.3	-
23	394447.29	3328698.38	0.3	-
24	394416.60	3328730.00	0.3	-
25	394293.75	3328651.81	0.3	-
26	394240.34	3328617.83	0.3	-
27	394133.52	3328549.86	0.3	-
28	394170.68	3328491.45	0.3	-
29	394178.17	3328479.67	0.3	-
30	394167.55	3328470.42	0.3	-
31	394157.91	3328461.37	0.3	-
32	394443.05	3328148.35	0.3	-
33	394504.91	3328100.33	0.3	-
34	394526.78	3328083.35	0.3	-

35	394571.34	3328034.42	0.3	-
36	394655.26	3327937.94	0.3	-
37	394722.48	3327861.39	0.3	-
38	394743.06	3327838.01	0.3	-
39	394745.41	3327840.17	0.3	-
40	394750.82	3327844.76	0.3	-
41	394826.03	3327908.44	0.3	-
42	394822.50	3327912.08	0.3	-
43	395027.78	3328084.52	0.3	-
44	394949.39	3328170.97	0.3	-
45	394899.27	3328226.23	0.3	-
46	394943.86	3328265.06	0.3	-
47	394724.53	3328519.99	0.3	-
48	395077.73	3328783.27	0.3	-
49	395097.20	3328796.09	0.3	-
50	395155.66	3328834.47	0.3	-
51	395147.38	3328846.13	0.3	-
52	395208.99	3328886.45	0.3	-
53	395215.94	3328875.45	0.3	-
54	395365.49	3328972.83	0.3	-
55	395403.32	3328983.51	0.3	-

56	395416.14	3328987.91	0.3	-
57	395407.58	3329016.66	0.3	-
1	395363.01	3329080.99	0.3	-

3. Сведения о характерных точках части (частей) границы объекта

Обозначение характерных точек части границы	Координаты, м		Метод определения координат и средняя квадратическая погрешность положения характерной точки (Mt), м	Описание обозначения точки
	X	Y		
1	2	3	4	5

ОПИСАНИЕ МЕСТОПОЛОЖЕНИЯ ГРАНИЦ ЗОНЫ ОБЪЕКТОВ ИНЖЕНЕРНОЙ ИНФРАСТРУКТУРЫ (ПЗ-304) (наименование объекта)						
Сведения о местоположении измененных (уточненных) границ объекта						
1. Система координат <u>МСК-38, зона 3</u>						
2. Сведения о характерных точках границ объекта						
Обозначение характерных точек границ	Существующие координаты, м		Измененные (уточненные) координаты, м		Метод определения координат и средняя квадратическая погрешность положения характерной точки (Mt), м	Описание обозначения точки
	X	Y	X	Y		
1	2	3	4	5	6	7
1			395363.01	3329080.99		
2			395348.86	3329086.35		
3			395321.91	3329063.43		
4			395316.68	3329053.32		
5			395317.98	3329049.13		
6			395251.75	3329001.95		
7			395239.36	3328993.15		
8			395242.50	3328989.72		
9			395226.06	3328978.04		
10			395222.94	3328981.48		
11			395208.56	3328971.23		
12			395189.82	3328957.89		
13			395184.70	3328954.24		
14			395142.07	3328923.91		
15			395145.51	3328923.53		
16			395118.16	3328900.52		
17			395116.92	3328902.25		
18			395114.94	3328904.61		
19			395096.07	3328891.18		
20			395021.02	3328837.75		
21			394682.44	3328564.46		
22			394510.48	3328742.70		
23			394447.29	3328698.38		
24			394416.60	3328730.00		
25			394293.75	3328651.81		
26			394240.34	3328617.83		
27			394133.52	3328549.86		
28			394170.68	3328491.45		
29			394178.17	3328479.67		

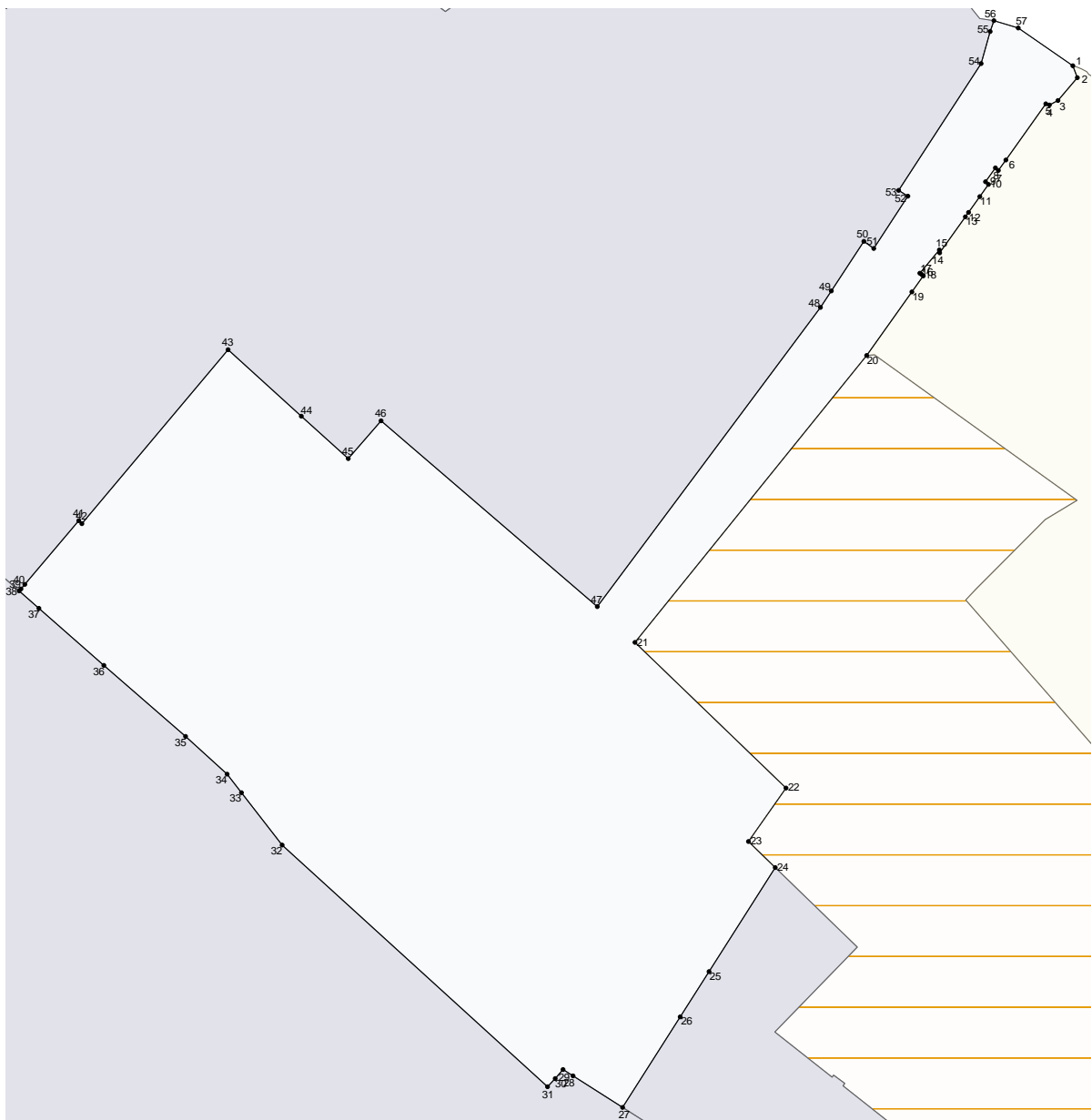
30			394167.55	3328470.42		
31			394157.91	3328461.37		
32			394443.05	3328148.35		
33			394504.91	3328100.33		
34			394526.78	3328083.35		
35			394571.34	3328034.42		
36			394655.26	3327937.94		
37			394722.48	3327861.39		
38			394743.06	3327838.01		
39			394745.41	3327840.17		
40			394750.82	3327844.76		
41			394826.03	3327908.44		
42			394822.50	3327912.08		
43			395027.78	3328084.52		
44			394949.39	3328170.97		
45			394899.27	3328226.23		
46			394943.86	3328265.06		
47			394724.53	3328519.99		
48			395077.73	3328783.27		
49			395097.20	3328796.09		
50			395155.66	3328834.47		
51			395147.38	3328846.13		
52			395208.99	3328886.45		
53			395215.94	3328875.45		
54			395365.49	3328972.83		
55			395403.32	3328983.51		
56			395416.14	3328987.91		
57			395407.58	3329016.66		
1			395363.01	3329080.99		

3. Сведения о характерных точках части (частей) границы объекта

Обозначение характерных точек части границ	Существующие координаты, м		Измененные (уточненные) координаты, м		Метод определения координат и средняя квадратическая погрешность положения характерной точки (Mt), м	Описание обозначения точки
	X	Y	X	Y		
1	2	3	4	5	6	7

ОПИСАНИЕ МЕСТОПОЛОЖЕНИЯ ГРАНИЦ  
ЗОНЫ ОБЪЕКТОВ ИНЖЕНЕРНОЙ ИНФРАСТРУКТУРЫ (ПЗ-304)  
(наименование объекта)

План границ объекта



Масштаб 1: 3000

Используемые условные знаки и обозначения:

Подпись \_\_\_\_\_ Дата " \_\_ " \_\_\_\_\_ г.

Место для оттиска печати (при наличии) лица, составившего описание местоположения границ объекта

Лист N 448

ОПИСАНИЕ МЕСТОПОЛОЖЕНИЯ ГРАНИЦ  
 ЗОНЫ ПРИРОДНОГО ЛАНДШАФТА (РЗ-501)  
 (наименование объекта местоположение границ, которого описано  
 (далее - объект)

Сведения об объекте

N п/п	Характеристики объекта	Описание характеристик
1	2	3
1	Местоположение объекта	Российская Федерация, Иркутская область, город Иркутск
2	Площадь объекта +/- величина погрешности определения площади (P +/- Дельта P)	#AREA# +/- 0
3	Иные характеристики объекта	ПЭ Л-04-21



ОПИСАНИЕ МЕСТОПОЛОЖЕНИЯ ГРАНИЦ  
ЗОНЫ ПРИРОДНОГО ЛАНДШАФТА (РЗ-501)  
 (наименование объекта)

Сведения о местоположении границ объекта

1. Система координат МСК-38, зона 3

2. Сведения о характерных точках границ объекта

Обозначение характерных точек границ	Координаты, м		Метод определения координат и средняя квадратическая погрешность положения характерной точки (Mt), м	Описание обозначения точки
	X	Y		
1	2	3	4	5
1	395833.92	3328387.22	0.3	-
2	395893.80	3328344.06	0.3	-
3	395845.98	3328266.83	0.3	-
4	395738.49	3328275.76	0.3	-
5	395683.46	3328270.78	0.3	-
6	395683.12	3328270.75	0.3	-
7	395690.76	3328266.35	0.3	-
8	395693.63	3328264.68	0.3	-
9	395707.34	3328257.46	0.3	-
10	395715.78	3328253.42	0.3	-
11	395721.31	3328250.78	0.3	-
12	395735.54	3328244.65	0.3	-
13	395749.99	3328239.08	0.3	-

14	395928.45	3328174.33	0.3	-
15	396002.81	3328147.35	0.3	-
16	396025.67	3328139.06	0.3	-
17	396043.35	3328132.63	0.3	-
18	396055.35	3328128.29	0.3	-
19	396039.41	3328102.15	0.3	-
20	396066.97	3328092.15	0.3	-
21	396082.89	3328118.29	0.3	-
22	396117.00	3328174.28	0.3	-
23	396120.95	3328180.76	0.3	-
24	396154.77	3328236.26	0.3	-
25	396154.03	3328236.67	0.3	-
26	396146.13	3328240.47	0.3	-
27	396140.26	3328242.88	0.3	-
28	396134.04	3328245.09	0.3	-
29	396127.41	3328247.13	0.3	-
30	396120.28	3328249.01	0.3	-
31	396112.83	3328250.73	0.3	-
32	396104.51	3328252.40	0.3	-
33	396071.23	3328258.15	0.3	-
34	396057.05	3328260.98	0.3	-

35	396049.43	3328262.79	0.3	-
36	396042.41	3328264.73	0.3	-
37	396035.87	3328266.84	0.3	-
38	396029.71	3328269.13	0.3	-
39	396009.82	3328277.27	0.3	-
40	395993.65	3328284.42	0.3	-
41	395979.24	3328291.40	0.3	-
42	395966.30	3328298.38	0.3	-
43	395954.35	3328305.66	0.3	-
44	395948.82	3328309.37	0.3	-
45	395943.55	3328313.15	0.3	-
46	395938.56	3328316.99	0.3	-
47	395935.00	3328319.93	0.3	-
48	395933.82	3328320.91	0.3	-
49	395929.34	3328324.90	0.3	-
50	395925.11	3328328.99	0.3	-
51	395922.30	3328332.05	0.3	-
52	395919.55	3328335.59	0.3	-
53	395916.79	3328339.65	0.3	-
54	395913.95	3328344.37	0.3	-
55	395910.79	3328350.14	0.3	-

56	395901.76	3328367.48	0.3	-
57	395898.75	3328372.65	0.3	-
58	395895.89	3328376.97	0.3	-
59	395892.52	3328381.29	0.3	-
60	395889.08	3328384.80	0.3	-
61	395885.52	3328387.57	0.3	-
62	395881.79	3328389.64	0.3	-
63	395878.34	3328390.91	0.3	-
64	395877.06	3328391.18	0.3	-
65	395874.51	3328391.73	0.3	-
66	395872.91	3328391.88	0.3	-
67	395870.29	3328392.12	0.3	-
68	395868.37	3328392.11	0.3	-
69	395865.58	3328392.10	0.3	-
70	395864.49	3328392.00	0.3	-
71	395861.07	3328391.74	0.3	-
72	395859.17	3328391.49	0.3	-
73	395855.95	3328391.06	0.3	-
74	395837.21	3328387.69	0.3	-
75	395836.55	3328387.60	0.3	-
1	395833.92	3328387.22	0.3	-
3. Сведения о характерных точках части (частей) границы объекта				

Обозначение характерных точек части границы	Координаты, м		Метод определения координат и средняя квадратическая погрешность положения характерной точки (Mt), м	Описание обозначения точки
	X	Y		
1	2	3	4	5

ОПИСАНИЕ МЕСТОПОЛОЖЕНИЯ ГРАНИЦ ЗОНЫ ПРИРОДНОГО ЛАНДШАФТА (РЗ-501) (наименование объекта)						
Сведения о местоположении измененных (уточненных) границ объекта						
1. Система координат <u>МСК-38, зона 3</u>						
2. Сведения о характерных точках границ объекта						
Обозначение характерных точек границ	Существующие координаты, м		Измененные (уточненные) координаты, м		Метод определения координат и средняя квадратическая погрешность положения характерной точки (Mt), м	Описание обозначения точки
	X	Y	X	Y		
1	2	3	4	5	6	7
1			395833.92	3328387.22		
2			395893.80	3328344.06		
3			395845.98	3328266.83		
4			395738.49	3328275.76		
5			395683.46	3328270.78		
6			395683.12	3328270.75		
7			395690.76	3328266.35		
8			395693.63	3328264.68		
9			395707.34	3328257.46		
10			395715.78	3328253.42		
11			395721.31	3328250.78		
12			395735.54	3328244.65		
13			395749.99	3328239.08		
14			395928.45	3328174.33		
15			396002.81	3328147.35		
16			396025.67	3328139.06		
17			396043.35	3328132.63		
18			396055.35	3328128.29		
19			396039.41	3328102.15		
20			396066.97	3328092.15		
21			396082.89	3328118.29		
22			396117.00	3328174.28		
23			396120.95	3328180.76		
24			396154.77	3328236.26		
25			396154.03	3328236.67		
26			396146.13	3328240.47		
27			396140.26	3328242.88		
28			396134.04	3328245.09		
29			396127.41	3328247.13		

30		396120.28	3328249.01		
31		396112.83	3328250.73		
32		396104.51	3328252.40		
33		396071.23	3328258.15		
34		396057.05	3328260.98		
35		396049.43	3328262.79		
36		396042.41	3328264.73		
37		396035.87	3328266.84		
38		396029.71	3328269.13		
39		396009.82	3328277.27		
40		395993.65	3328284.42		
41		395979.24	3328291.40		
42		395966.30	3328298.38		
43		395954.35	3328305.66		
44		395948.82	3328309.37		
45		395943.55	3328313.15		
46		395938.56	3328316.99		
47		395935.00	3328319.93		
48		395933.82	3328320.91		
49		395929.34	3328324.90		
50		395925.11	3328328.99		
51		395922.30	3328332.05		
52		395919.55	3328335.59		
53		395916.79	3328339.65		
54		395913.95	3328344.37		
55		395910.79	3328350.14		
56		395901.76	3328367.48		
57		395898.75	3328372.65		
58		395895.89	3328376.97		
59		395892.52	3328381.29		
60		395889.08	3328384.80		
61		395885.52	3328387.57		
62		395881.79	3328389.64		
63		395878.34	3328390.91		
64		395877.06	3328391.18		
65		395874.51	3328391.73		
66		395872.91	3328391.88		
67		395870.29	3328392.12		
68		395868.37	3328392.11		
69		395865.58	3328392.10		
70		395864.49	3328392.00		
71		395861.07	3328391.74		
72		395859.17	3328391.49		
73		395855.95	3328391.06		
74		395837.21	3328387.69		
75		395836.55	3328387.60		
1		395833.92	3328387.22		

## 3. Сведения о характерных точках части (частей) границы объекта

Обозначение	Существующие координаты, м	Измененные (уточненные) координаты, м	Метод определения	Описание обозначения
-------------	----------------------------	---------------------------------------	-------------------	----------------------

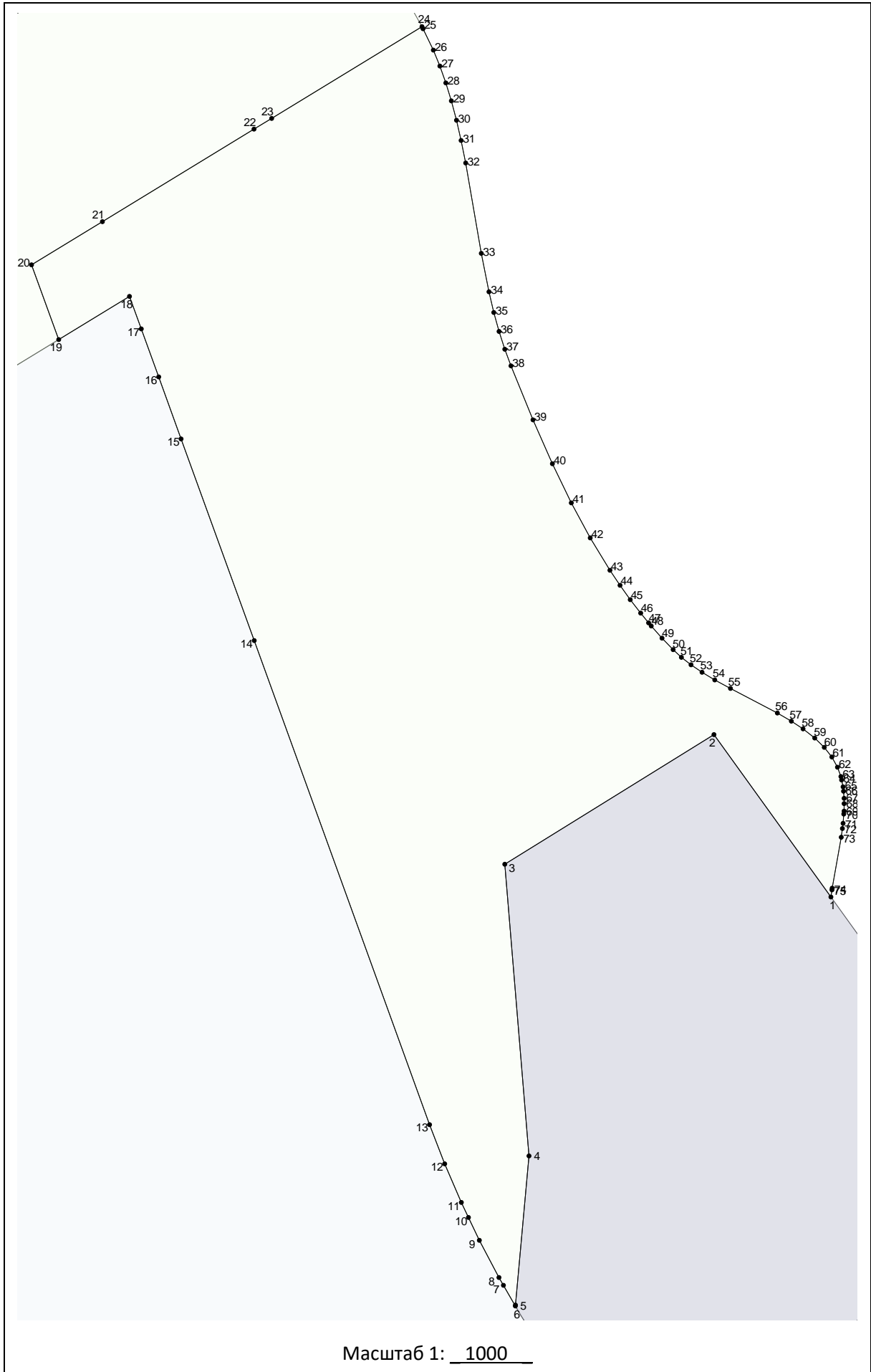
характерных точек части границ	X	Y	X	Y	координат и средняя квадратическая погрешность положения характерной точки (Mt), м	точки
1	2	3	4	5	6	7



ОПИСАНИЕ МЕСТОПОЛОЖЕНИЯ ГРАНИЦ  
ЗОНЫ ПРИРОДНОГО ЛАНДШАФТА (РЗ-501)  
(наименование объекта)

---

План границ объекта



Масштаб 1: 1000

Используемые условные знаки и обозначения:

Подпись \_\_\_\_\_ Дата " \_\_ " \_\_\_\_\_ г.

Место для оттиска печати (при наличии) лица, составившего описание местоположения границ объекта

Лист N 459

ОПИСАНИЕ МЕСТОПОЛОЖЕНИЯ ГРАНИЦ  
ЗОНЫ РАЗМЕЩЕНИЯ ОБЪЕКТОВ ДОШКОЛЬНОГО ОБРАЗОВАНИЯ (ДЗ)  
 (наименование объекта местоположение границ, которого описано  
 (далее - объект)

---

Сведения об объекте

N п/п	Характеристики объекта	Описание характеристик
1	2	3
1	Местоположение объекта	Российская Федерация, Иркутская область, город Иркутск
2	Площадь объекта +/- величина погрешности определения площади (Р +/- Дельта Р)	4999+/- 0
3	Иные характеристики объекта	ПЭ Л-04-25

**ОПИСАНИЕ МЕСТОПОЛОЖЕНИЯ ГРАНИЦ  
ЗОНЫ РАЗМЕЩЕНИЯ ОБЪЕКТОВ ДОШКОЛЬНОГО ОБРАЗОВАНИЯ (ДЗ)  
(наименование объекта)**

**Сведения о местоположении границ объекта**

1. Система координат МСК-38, зона 3

2. Сведения о характерных точках границ объекта

Обозначение характерных точек границ	Координаты, м		Метод определения координат и средняя квадратическая погрешность положения характерной точки (Mt), м	Описание обозначения точки
	X	Y		
1	2	3	4	5
1	388618.79	3329344.80	0.3	-
2	388700.05	3329253.77	0.3	-
3	388669.58	3329226.02	0.3	-
4	388589.43	3329315.62	0.3	-
1	388618.79	3329344.80	0.3	-

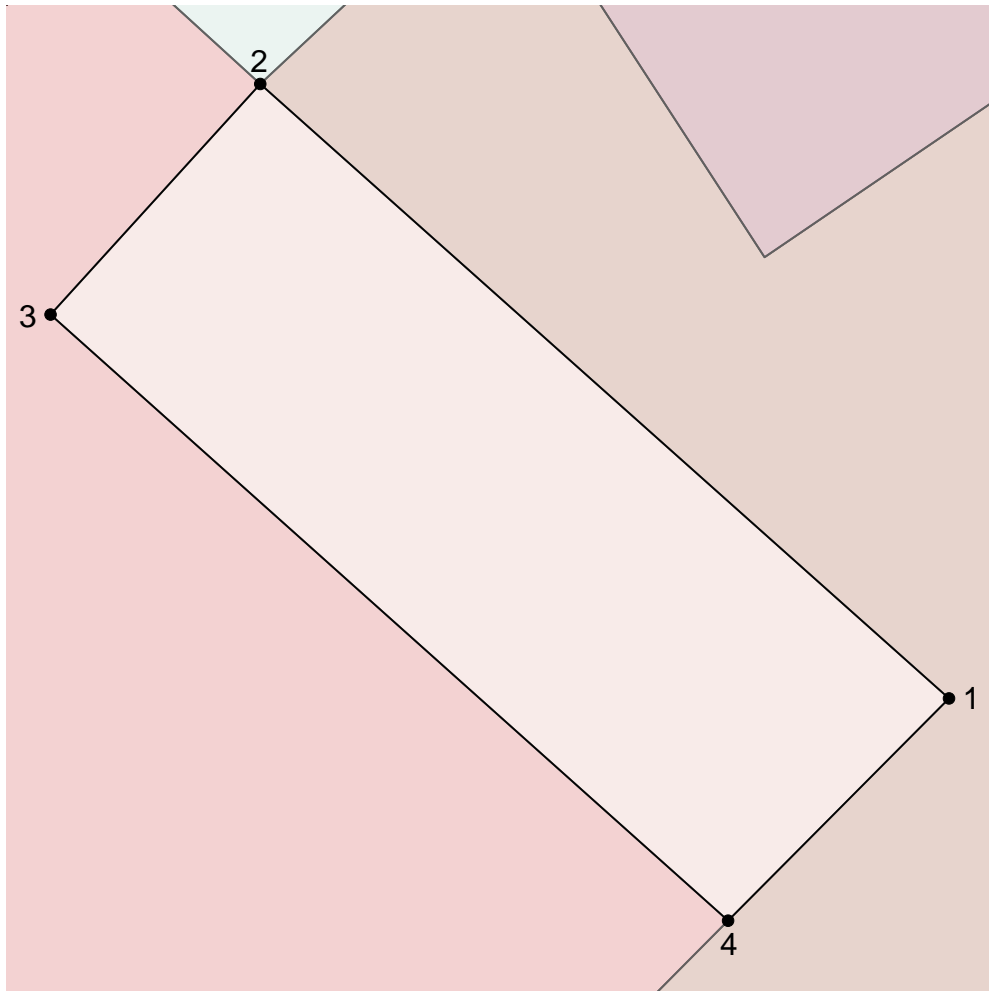
3. Сведения о характерных точках части (частей) границы объекта

Обозначение характерных точек части границы	Координаты, м		Метод определения координат и средняя квадратическая погрешность положения характерной точки (Mt), м	Описание обозначения точки
	X	Y		
1	2	3	4	5

ОПИСАНИЕ МЕСТОПОЛОЖЕНИЯ ГРАНИЦ ЗОНЫ РАЗМЕЩЕНИЯ ОБЪЕКТОВ ДОШКОЛЬНОГО ОБРАЗОВАНИЯ (ДЗ) (наименование объекта)						
Сведения о местоположении измененных (уточненных) границ объекта						
1. Система координат <u>МСК-38, зона 3</u>						
2. Сведения о характерных точках границ объекта						
Обозначение характерных точек границ	Существующие координаты, м		Измененные (уточненные) координаты, м		Метод определения координат и средняя квадратическая погрешность положения характерной точки (Mt), м	Описание обозначения точки
	X	Y	X	Y		
1	2	3	4	5	6	7
1			388618.79	3329344.80		
2			388700.05	3329253.77		
3			388669.58	3329226.02		
4			388589.43	3329315.62		
1			388618.79	3329344.80		
3. Сведения о характерных точках части (частей) границы объекта						
Обозначение характерных точек части границ	Существующие координаты, м		Измененные (уточненные) координаты, м		Метод определения координат и средняя квадратическая погрешность положения характерной точки (Mt), м	Описание обозначения точки
	X	Y	X	Y		
1	2	3	4	5	6	7

ОПИСАНИЕ МЕСТОПОЛОЖЕНИЯ ГРАНИЦ  
ЗОНЫ РАЗМЕЩЕНИЯ ОБЪЕКТОВ ДОШКОЛЬНОГО ОБРАЗОВАНИЯ (ДЗ)  
(наименование объекта)

План границ объекта

Масштаб 1: 1000

Используемые условные знаки и обозначения:

Подпись \_\_\_\_\_ Дата " \_\_ " \_\_\_\_\_ г.

Место для оттиска печати (при наличии) лица, составившего описание местоположения границ объекта

ОПИСАНИЕ МЕСТОПОЛОЖЕНИЯ ГРАНИЦ ЗОНЫ ЗАСТРОЙКИ МАЛОЭТАЖНЫМИ МНОГОКВАРТИРНЫМИ ЖИЛЫМИ ДОМАМИ (ДО 4 ЭТ.) (ЖЗ-102) (наименование объекта местоположение границ, которого описано (далее - объект)		
Сведения об объекте		
N п/п	Характеристики объекта	Описание характеристик
1	2	3
1	Местоположение объекта	Российская Федерация, Иркутская область, город Иркутск
2	Площадь объекта +/- величина погрешности определения площади (P +/- Дельта P)	8915+/- 0
3	Иные характеристики объекта	ПЭ Л-04-25

ОПИСАНИЕ МЕСТОПОЛОЖЕНИЯ ГРАНИЦ ЗОНЫ ЗАСТРОЙКИ МАЛОЭТАЖНЫМИ МНОГОКВАРТИРНЫМИ ЖИЛЫМИ ДОМАМИ (ДО 4 ЭТ.) (ЖЗ-102) (наименование объекта)				
Сведения о местоположении границ объекта				
1. Система координат <u>МСК-38, зона 3</u>				
2. Сведения о характерных точках границ объекта				
Обозначение характерных точек границ	Координаты, м		Метод определения координат и средняя квадратическая погрешность положения характерной точки (Mt), м	Описание обозначения точки
	X	Y		
1	2	3	4	5
1	390592.29	3329407.90	0.3	-
2	390557.77	3329368.22	0.3	-
3	390589.39	3329339.89	0.3	-
4	390642.61	3329293.70	0.3	-
5	390659.86	3329278.73	0.3	-
6	390665.34	3329273.71	0.3	-
7	390688.02	3329252.99	0.3	-
8	390691.46	3329256.79	0.3	-
9	390720.07	3329289.63	0.3	-
10	390707.39	3329301.34	0.3	-
11	390706.97	3329301.74	0.3	-
12	390708.06	3329302.96	0.3	-
13	390689.34	3329319.93	0.3	-
14	390606.24	3329395.24	0.3	-
1	390592.29	3329407.90	0.3	-
3. Сведения о характерных точках части (частей) границы объекта				
Обозначение	Координаты, м		Метод определения	Описание



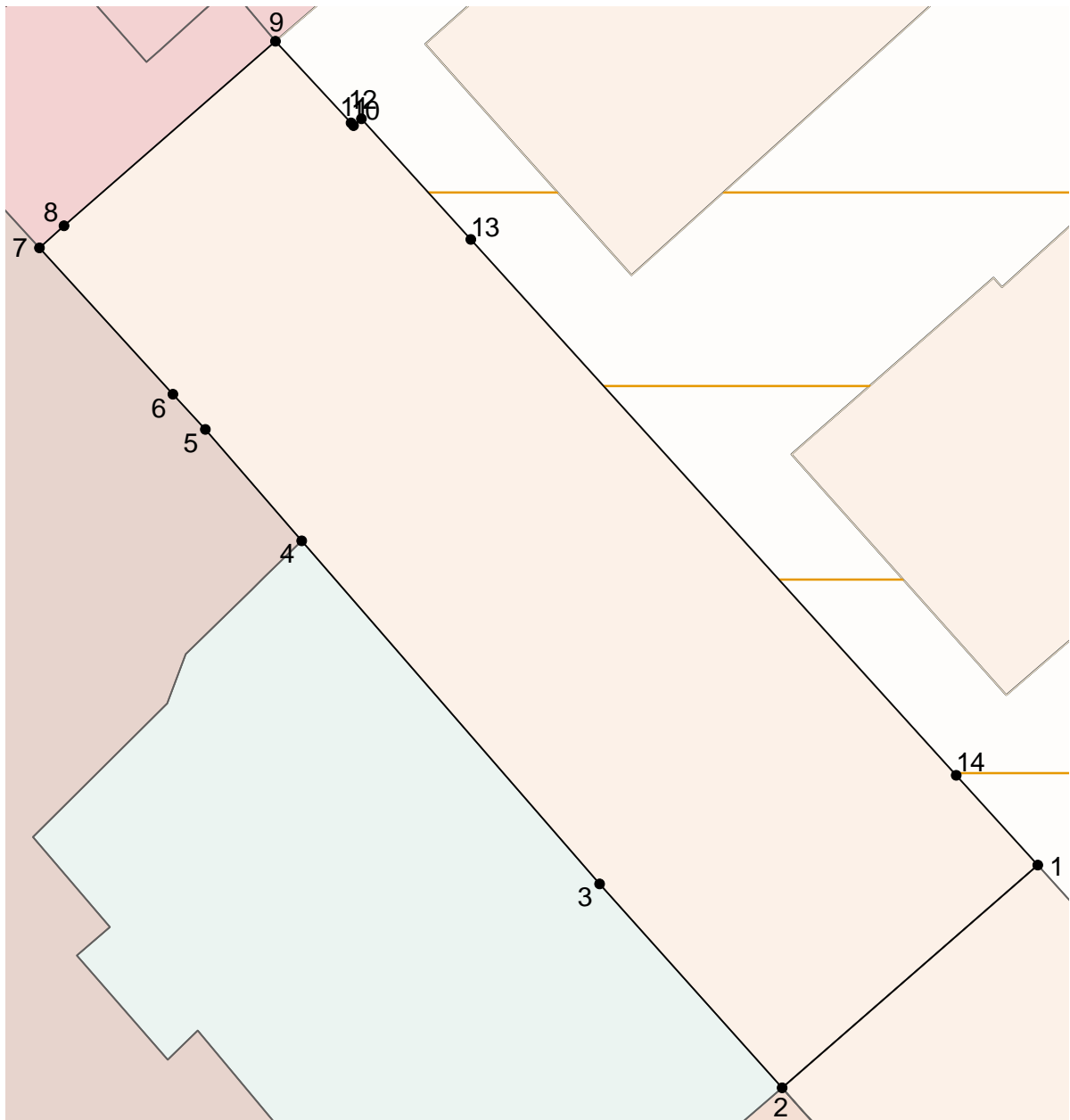
характерных точек части границы	X	Y	координат и средняя квадратическая погрешность положения характерной точки (Mt), м	обозначения точки
1	2	3	4	5

ОПИСАНИЕ МЕСТОПОЛОЖЕНИЯ ГРАНИЦ ЗОНЫ ЗАСТРОЙКИ МАЛОЭТАЖНЫМИ МНОГОКВАРТИРНЫМИ ЖИЛЫМИ ДОМАМИ (ДО 4 ЭТ.) (ЖЗ-102) (наименование объекта)						
Сведения о местоположении измененных (уточненных) границ объекта						
1. Система координат <u>МСК-38, зона 3</u>						
2. Сведения о характерных точках границ объекта						
Обозначение характерных точек границ	Существующие координаты, м		Измененные (уточненные) координаты, м		Метод определения координат и средняя квадратическая погрешность положения характерной точки (Mt), м	Описание обозначения точки
	X	Y	X	Y		
1	2	3	4	5	6	7
1			390592.29	3329407.90		
2			390557.77	3329368.22		
3			390589.39	3329339.89		
4			390642.61	3329293.70		
5			390659.86	3329278.73		
6			390665.34	3329273.71		
7			390688.02	3329252.99		
8			390691.46	3329256.79		
9			390720.07	3329289.63		
10			390707.39	3329301.34		
11			390706.97	3329301.74		
12			390708.06	3329302.96		
13			390689.34	3329319.93		
14			390606.24	3329395.24		
1			390592.29	3329407.90		
3. Сведения о характерных точках части (частей) границы объекта						
Обозначение характерных точек части границ	Существующие координаты, м		Измененные (уточненные) координаты, м		Метод определения координат и средняя квадратическая погрешность положения характерной точки (Mt), м	Описание обозначения точки
	X	Y	X	Y		

1	2	3	4	5	6	7

ОПИСАНИЕ МЕСТОПОЛОЖЕНИЯ ГРАНИЦ  
ЗОНЫ ЗАСТРОЙКИ МАЛОЭТАЖНЫМИ МНОГОКВАРТИРНЫМИ ЖИЛЫМИ ДОМАМИ (ДО 4 ЭТ.)  
(ЖЗ-102)  
(наименование объекта)

План границ объекта

Масштаб 1: 1000

Используемые условные знаки и обозначения:

Подпись \_\_\_\_\_ Дата " \_ " \_\_\_\_\_ г.

Место для оттиска печати (при наличии) лица, составившего описание местоположения границ объекта

Лист N 469

ОПИСАНИЕ МЕСТОПОЛОЖЕНИЯ ГРАНИЦ  
ЗОНЫ ЗАСТРОЙКИ СРЕДНЕЭТАЖНЫМИ ЖИЛЫМИ ДОМАМИ (5-8 ЭТ.) (ЖЗ-103)  
 (наименование объекта местоположение границ, которого описано  
 (далее - объект)  
 \_\_\_\_\_

Сведения об объекте

N п/п	Характеристики объекта	Описание характеристик
1	2	3
1	Местоположение объекта	Российская Федерация, Иркутская область, город Иркутск
2	Площадь объекта +/- величина погрешности определения площади (Р +/- Дельта Р)	316259+/- 0
3	Иные характеристики объекта	ПЭ Л-04-25

**ОПИСАНИЕ МЕСТОПОЛОЖЕНИЯ ГРАНИЦ  
ЗОНЫ ЗАСТРОЙКИ СРЕДНЕЭТАЖНЫМИ ЖИЛЫМИ ДОМАМИ (5-8 ЭТ.) (ЖЗ-103)  
(наименование объекта)**

Сведения о местоположении границ объекта

1. Система координат МСК-38, зона 3

2. Сведения о характерных точках границ объекта

Обозначение характерных точек границ	Координаты, м		Метод определения координат и средняя квадратическая погрешность положения характерной точки (Mt), м	Описание обозначения точки
	X	Y		
1	2	3	4	5
1	390350.34	3329551.84	0.3	-
2	390340.66	3329540.97	0.3	-
3	390310.75	3329507.36	0.3	-
4	390291.14	3329485.31	0.3	-
5	390276.56	3329468.90	0.3	-
6	390276.05	3329468.33	0.3	-
7	390318.82	3329429.83	0.3	-
8	390317.74	3329426.82	0.3	-
9	390324.69	3329420.09	0.3	-
10	390340.28	3329405.58	0.3	-
11	390338.30	3329403.31	0.3	-
12	390344.42	3329396.49	0.3	-
13	390284.61	3329328.81	0.3	-
14	390275.97	3329319.05	0.3	-
15	390256.67	3329337.26	0.3	-
16	390249.57	3329343.97	0.3	-
17	390239.18	3329353.75	0.3	-

18	390234.77	3329357.92	0.3	-
19	390208.27	3329382.93	0.3	-
20	390202.32	3329388.54	0.3	-
21	390207.66	3329394.64	0.3	-
22	390209.71	3329396.98	0.3	-
23	390233.48	3329424.05	0.3	-
24	390268.96	3329464.48	0.3	-
25	390271.64	3329467.53	0.3	-
26	390269.16	3329469.68	0.3	-
27	390261.49	3329476.34	0.3	-
28	390251.11	3329485.34	0.3	-
29	390261.03	3329496.98	0.3	-
30	390259.76	3329498.12	0.3	-
31	390260.23	3329498.72	0.3	-
32	390266.86	3329506.28	0.3	-
33	390271.24	3329511.48	0.3	-
34	390272.91	3329513.33	0.3	-
35	390274.89	3329515.53	0.3	-
36	390261.83	3329527.69	0.3	-
37	390266.95	3329533.86	0.3	-
38	390273.86	3329541.83	0.3	-
39	390217.18	3329592.74	0.3	-
40	390215.43	3329590.61	0.3	-
41	390206.15	3329598.60	0.3	-
42	390178.20	3329623.81	0.3	-
43	390174.68	3329619.77	0.3	-
44	390159.32	3329602.14	0.3	-
45	390158.77	3329602.60	0.3	-
46	390149.24	3329591.24	0.3	-

47	390144.56	3329585.67	0.3	-
48	390139.67	3329589.94	0.3	-
49	390103.06	3329621.85	0.3	-
50	390112.59	3329632.15	0.3	-
51	390113.88	3329631.03	0.3	-
52	390116.16	3329633.60	0.3	-
53	390118.75	3329636.65	0.3	-
54	390120.30	3329635.34	0.3	-
55	390121.07	3329636.26	0.3	-
56	390122.60	3329634.96	0.3	-
57	390121.82	3329634.05	0.3	-
58	390124.87	3329631.46	0.3	-
59	390136.15	3329644.16	0.3	-
60	390140.73	3329649.63	0.3	-
61	390142.60	3329651.86	0.3	-
62	390132.03	3329661.42	0.3	-
63	390129.22	3329663.98	0.3	-
64	390126.10	3329666.80	0.3	-
65	390123.14	3329669.48	0.3	-
66	390121.21	3329671.23	0.3	-
67	390110.75	3329680.17	0.3	-
68	390108.13	3329682.36	0.3	-
69	390105.33	3329684.69	0.3	-
70	390102.62	3329686.94	0.3	-
71	390100.02	3329689.11	0.3	-
72	390097.29	3329691.41	0.3	-
73	390094.31	3329693.92	0.3	-
74	390091.71	3329696.12	0.3	-
75	390089.17	3329698.23	0.3	-



76	390086.55	3329700.43	0.3	-
77	390084.00	3329703.04	0.3	-
78	390081.43	3329705.42	0.3	-
79	390078.64	3329707.93	0.3	-
80	390075.76	3329710.51	0.3	-
81	390072.61	3329713.69	0.3	-
82	390062.72	3329721.71	0.3	-
83	390064.77	3329724.22	0.3	-
84	390054.06	3329732.95	0.3	-
85	390052.47	3329731.00	0.3	-
86	390014.73	3329763.66	0.3	-
87	390012.91	3329765.24	0.3	-
88	390010.41	3329767.48	0.3	-
89	390008.10	3329769.53	0.3	-
90	390004.92	3329772.24	0.3	-
91	390002.22	3329774.50	0.3	-
92	389999.56	3329776.80	0.3	-
93	389997.01	3329778.99	0.3	-
94	389997.01	3329779.00	0.3	-
95	389994.21	3329781.46	0.3	-
96	389991.76	3329783.62	0.3	-
97	389989.38	3329785.71	0.3	-
98	389987.09	3329787.72	0.3	-
99	389984.23	3329790.23	0.3	-
100	389954.33	3329817.04	0.3	-
101	389931.49	3329817.61	0.3	-
102	389929.88	3329817.65	0.3	-
103	389922.70	3329817.83	0.3	-
104	389926.70	3329814.56	0.3	-

105	389915.76	3329802.14	0.3	-
106	389913.28	3329799.34	0.3	-
107	389911.36	3329797.16	0.3	-
108	389905.92	3329790.50	0.3	-
109	389904.92	3329791.35	0.3	-
110	389891.27	3329803.03	0.3	-
111	389887.00	3329798.32	0.3	-
112	389882.03	3329792.83	0.3	-
113	389878.54	3329796.30	0.3	-
114	389868.10	3329806.65	0.3	-
115	389859.06	3329815.96	0.3	-
116	389815.28	3329861.08	0.3	-
117	389813.23	3329860.30	0.3	-
118	389805.44	3329867.09	0.3	-
119	389808.99	3329870.37	0.3	-
120	389807.31	3329872.06	0.3	-
121	389809.80	3329874.77	0.3	-
122	389809.03	3329875.40	0.3	-
123	389800.17	3329882.50	0.3	-
124	389791.57	3329886.24	0.3	-
125	389788.41	3329885.49	0.3	-
126	389785.62	3329883.77	0.3	-
127	389778.89	3329874.69	0.3	-
128	389763.80	3329871.55	0.3	-
129	389763.79	3329871.56	0.3	-
130	389756.30	3329853.79	0.3	-
131	389744.32	3329825.43	0.3	-
132	389743.55	3329823.61	0.3	-
133	389812.42	3329765.22	0.3	-

134	389829.39	3329783.68	0.3	-
135	389833.95	3329779.34	0.3	-
136	389835.71	3329777.68	0.3	-
137	389838.90	3329774.64	0.3	-
138	389843.78	3329769.69	0.3	-
139	389844.72	3329768.73	0.3	-
140	389841.54	3329765.27	0.3	-
141	389813.46	3329735.12	0.3	-
142	389748.31	3329665.17	0.3	-
143	389710.59	3329625.27	0.3	-
144	389674.87	3329589.79	0.3	-
145	389594.66	3329506.66	0.3	-
146	389616.73	3329485.76	0.3	-
147	389612.99	3329464.95	0.3	-
148	389600.17	3329399.43	0.3	-
149	389613.25	3329397.23	0.3	-
150	389622.71	3329396.21	0.3	-
151	389641.88	3329393.43	0.3	-
152	389641.82	3329392.51	0.3	-
153	389647.77	3329391.30	0.3	-
154	389676.16	3329387.06	0.3	-
155	389683.69	3329385.81	0.3	-
156	389693.27	3329384.22	0.3	-
157	389695.36	3329383.86	0.3	-
158	389696.01	3329383.78	0.3	-
159	389702.18	3329430.30	0.3	-
160	389702.81	3329434.99	0.3	-
161	389753.66	3329426.30	0.3	-
162	389751.20	3329408.63	0.3	-

163	389746.79	3329377.00	0.3	-
164	389746.11	3329371.95	0.3	-
165	389744.10	3329359.74	0.3	-
166	389742.10	3329346.74	0.3	-
167	389741.85	3329345.26	0.3	-
168	389738.01	3329345.94	0.3	-
169	389733.77	3329346.68	0.3	-
170	389731.02	3329347.17	0.3	-
171	389723.39	3329348.52	0.3	-
172	389702.27	3329351.99	0.3	-
173	389697.88	3329321.30	0.3	-
174	389696.58	3329312.26	0.3	-
175	389690.89	3329313.25	0.3	-
176	389648.36	3329320.62	0.3	-
177	389649.69	3329328.88	0.3	-
178	389629.81	3329332.10	0.3	-
179	389620.99	3329332.96	0.3	-
180	389620.63	3329332.70	0.3	-
181	389601.61	3329336.10	0.3	-
182	389589.83	3329337.75	0.3	-
183	389587.80	3329324.81	0.3	-
184	389582.94	3329295.63	0.3	-
185	389625.57	3329288.81	0.3	-
186	389627.65	3329288.48	0.3	-
187	389671.38	3329281.65	0.3	-
188	389669.61	3329269.55	0.3	-
189	389665.44	3329241.06	0.3	-
190	389659.13	3329197.96	0.3	-
191	389657.98	3329190.62	0.3	-

192	389657.95	3329190.40	0.3	-
193	389711.55	3329181.11	0.3	-
194	389711.62	3329181.19	0.3	-
195	389715.41	3329186.02	0.3	-
196	389724.00	3329179.00	0.3	-
197	389724.08	3329178.94	0.3	-
198	389743.32	3329175.60	0.3	-
199	389744.54	3329182.92	0.3	-
200	389745.87	3329191.21	0.3	-
201	389749.35	3329213.20	0.3	-
202	389745.39	3329213.86	0.3	-
203	389748.76	3329235.25	0.3	-
204	389752.78	3329234.79	0.3	-
205	389774.42	3329232.25	0.3	-
206	389775.62	3329241.62	0.3	-
207	389775.77	3329241.72	0.3	-
208	389779.64	3329244.38	0.3	-
209	389826.52	3329237.82	0.3	-
210	389834.45	3329237.03	0.3	-
211	389845.59	3329263.07	0.3	-
212	389868.58	3329290.06	0.3	-
213	389965.65	3329397.83	0.3	-
214	389975.04	3329389.41	0.3	-
215	389994.76	3329371.73	0.3	-
216	390196.09	3329191.24	0.3	-
217	390206.67	3329195.58	0.3	-
218	390248.48	3329242.23	0.3	-
219	390249.04	3329242.87	0.3	-
220	390291.86	3329290.62	0.3	-

221	390293.68	3329292.66	0.3	-
222	390298.38	3329297.90	0.3	-
223	390306.74	3329290.57	0.3	-
224	390335.35	3329265.51	0.3	-
225	390401.98	3329207.14	0.3	-
226	390404.18	3329205.21	0.3	-
227	390439.48	3329244.51	0.3	-
228	390478.32	3329287.74	0.3	-
229	390545.18	3329365.34	0.3	-
230	390550.89	3329360.29	0.3	-
231	390557.77	3329368.22	0.3	-
232	390554.00	3329371.59	0.3	-
233	390551.39	3329373.94	0.3	-
234	390519.69	3329402.34	0.3	-
235	390497.80	3329421.84	0.3	-
236	390468.68	3329447.79	0.3	-
237	390462.74	3329453.08	0.3	-
238	390456.74	3329458.43	0.3	-
239	390439.99	3329473.09	0.3	-
240	390382.44	3329523.43	0.3	-
241	390376.05	3329529.02	0.3	-
242	390361.59	3329541.86	0.3	-
243	390356.61	3329546.27	0.3	-
1	390350.34	3329551.84	0.3	-
244	389971.04	3329684.37	0.3	-
245	389965.90	3329688.79	0.3	-
246	389968.18	3329690.10	0.3	-
247	389971.30	3329693.67	0.3	-
248	389977.20	3329700.79	0.3	-

249	389981.33	3329705.36	0.3	-
250	389987.39	3329712.03	0.3	-
251	389987.09	3329712.30	0.3	-
252	389991.34	3329717.43	0.3	-
253	390003.92	3329706.66	0.3	-
254	390011.80	3329699.92	0.3	-
255	390021.56	3329691.57	0.3	-
256	390009.55	3329677.09	0.3	-
257	390006.85	3329674.02	0.3	-
258	390005.64	3329674.59	0.3	-
259	390001.26	3329669.64	0.3	-
260	389997.46	3329672.95	0.3	-
261	389992.73	3329667.48	0.3	-
262	389971.99	3329685.48	0.3	-
244	389971.04	3329684.37	0.3	-

### 3. Сведения о характерных точках части (частей) границы объекта

Обозначение характерных точек части границы	Координаты, м		Метод определения координат и средняя квадратическая погрешность положения характерной точки (Mt), м	Описание обозначения точки
	X	Y		
1	2	3	4	5

ОПИСАНИЕ МЕСТОПОЛОЖЕНИЯ ГРАНИЦ ЗОНЫ ЗАСТРОЙКИ СРЕДНЕЭТАЖНЫМИ ЖИЛЫМИ ДОМАМИ (5-8 ЭТ.) (ЖЗ-103) (наименование объекта)						
Сведения о местоположении измененных (уточненных) границ объекта						
1. Система координат <u>МСК-38, зона 3</u>						
2. Сведения о характерных точках границ объекта						
Обозначение характерных точек границ	Существующие координаты, м		Измененные (уточненные) координаты, м		Метод определения координат и средняя квадратическая погрешность положения характерной точки (Mt), м	Описание обозначения точки
	X	Y	X	Y		
1	2	3	4	5	6	7
1			390350.34	3329551.84		
2			390340.66	3329540.97		
3			390310.75	3329507.36		
4			390291.14	3329485.31		
5			390276.56	3329468.90		
6			390276.05	3329468.33		
7			390318.82	3329429.83		
8			390317.74	3329426.82		
9			390324.69	3329420.09		
10			390340.28	3329405.58		
11			390338.30	3329403.31		
12			390344.42	3329396.49		
13			390284.61	3329328.81		
14			390275.97	3329319.05		
15			390256.67	3329337.26		
16			390249.57	3329343.97		
17			390239.18	3329353.75		
18			390234.77	3329357.92		
19			390208.27	3329382.93		
20			390202.32	3329388.54		
21			390207.66	3329394.64		
22			390209.71	3329396.98		
23			390233.48	3329424.05		
24			390268.96	3329464.48		
25			390271.64	3329467.53		
26			390269.16	3329469.68		
27			390261.49	3329476.34		
28			390251.11	3329485.34		
29			390261.03	3329496.98		



30		390259.76	3329498.12
31		390260.23	3329498.72
32		390266.86	3329506.28
33		390271.24	3329511.48
34		390272.91	3329513.33
35		390274.89	3329515.53
36		390261.83	3329527.69
37		390266.95	3329533.86
38		390273.86	3329541.83
39		390217.18	3329592.74
40		390215.43	3329590.61
41		390206.15	3329598.60
42		390178.20	3329623.81
43		390174.68	3329619.77
44		390159.32	3329602.14
45		390158.77	3329602.60
46		390149.24	3329591.24
47		390144.56	3329585.67
48		390139.67	3329589.94
49		390103.06	3329621.85
50		390112.59	3329632.15
51		390113.88	3329631.03
52		390116.16	3329633.60
53		390118.75	3329636.65
54		390120.30	3329635.34
55		390121.07	3329636.26
56		390122.60	3329634.96
57		390121.82	3329634.05
58		390124.87	3329631.46
59		390136.15	3329644.16
60		390140.73	3329649.63
61		390142.60	3329651.86
62		390132.03	3329661.42
63		390129.22	3329663.98
64		390126.10	3329666.80
65		390123.14	3329669.48
66		390121.21	3329671.23
67		390110.75	3329680.17
68		390108.13	3329682.36
69		390105.33	3329684.69
70		390102.62	3329686.94
71		390100.02	3329689.11
72		390097.29	3329691.41
73		390094.31	3329693.92
74		390091.71	3329696.12
75		390089.17	3329698.23
76		390086.55	3329700.43
77		390084.00	3329703.04
78		390081.43	3329705.42
79		390078.64	3329707.93
80		390075.76	3329710.51
81		390072.61	3329713.69
82		390062.72	3329721.71

83		390064.77	3329724.22
84		390054.06	3329732.95
85		390052.47	3329731.00
86		390014.73	3329763.66
87		390012.91	3329765.24
88		390010.41	3329767.48
89		390008.10	3329769.53
90		390004.92	3329772.24
91		390002.22	3329774.50
92		389999.56	3329776.80
93		389997.01	3329778.99
94		389997.01	3329779.00
95		389994.21	3329781.46
96		389991.76	3329783.62
97		389989.38	3329785.71
98		389987.09	3329787.72
99		389984.23	3329790.23
100		389954.33	3329817.04
101		389931.49	3329817.61
102		389929.88	3329817.65
103		389922.70	3329817.83
104		389926.70	3329814.56
105		389915.76	3329802.14
106		389913.28	3329799.34
107		389911.36	3329797.16
108		389905.92	3329790.50
109		389904.92	3329791.35
110		389891.27	3329803.03
111		389887.00	3329798.32
112		389882.03	3329792.83
113		389878.54	3329796.30
114		389868.10	3329806.65
115		389859.06	3329815.96
116		389815.28	3329861.08
117		389813.23	3329860.30
118		389805.44	3329867.09
119		389808.99	3329870.37
120		389807.31	3329872.06
121		389809.80	3329874.77
122		389809.03	3329875.40
123		389800.17	3329882.50
124		389791.57	3329886.24
125		389788.41	3329885.49
126		389785.62	3329883.77
127		389778.89	3329874.69
128		389763.80	3329871.55
129		389763.79	3329871.56
130		389756.30	3329853.79
131		389744.32	3329825.43
132		389743.55	3329823.61
133		389812.42	3329765.22
134		389829.39	3329783.68
135		389833.95	3329779.34

136		389835.71	3329777.68
137		389838.90	3329774.64
138		389843.78	3329769.69
139		389844.72	3329768.73
140		389841.54	3329765.27
141		389813.46	3329735.12
142		389748.31	3329665.17
143		389710.59	3329625.27
144		389674.87	3329589.79
145		389594.66	3329506.66
146		389616.73	3329485.76
147		389612.99	3329464.95
148		389600.17	3329399.43
149		389613.25	3329397.23
150		389622.71	3329396.21
151		389641.88	3329393.43
152		389641.82	3329392.51
153		389647.77	3329391.30
154		389676.16	3329387.06
155		389683.69	3329385.81
156		389693.27	3329384.22
157		389695.36	3329383.86
158		389696.01	3329383.78
159		389702.18	3329430.30
160		389702.81	3329434.99
161		389753.66	3329426.30
162		389751.20	3329408.63
163		389746.79	3329377.00
164		389746.11	3329371.95
165		389744.10	3329359.74
166		389742.10	3329346.74
167		389741.85	3329345.26
168		389738.01	3329345.94
169		389733.77	3329346.68
170		389731.02	3329347.17
171		389723.39	3329348.52
172		389702.27	3329351.99
173		389697.88	3329321.30
174		389696.58	3329312.26
175		389690.89	3329313.25
176		389648.36	3329320.62
177		389649.69	3329328.88
178		389629.81	3329332.10
179		389620.99	3329332.96
180		389620.63	3329332.70
181		389601.61	3329336.10
182		389589.83	3329337.75
183		389587.80	3329324.81
184		389582.94	3329295.63
185		389625.57	3329288.81
186		389627.65	3329288.48
187		389671.38	3329281.65
188		389669.61	3329269.55

189		389665.44	3329241.06
190		389659.13	3329197.96
191		389657.98	3329190.62
192		389657.95	3329190.40
193		389711.55	3329181.11
194		389711.62	3329181.19
195		389715.41	3329186.02
196		389724.00	3329179.00
197		389724.08	3329178.94
198		389743.32	3329175.60
199		389744.54	3329182.92
200		389745.87	3329191.21
201		389749.35	3329213.20
202		389745.39	3329213.86
203		389748.76	3329235.25
204		389752.78	3329234.79
205		389774.42	3329232.25
206		389775.62	3329241.62
207		389775.77	3329241.72
208		389779.64	3329244.38
209		389826.52	3329237.82
210		389834.45	3329237.03
211		389845.59	3329263.07
212		389868.58	3329290.06
213		389965.65	3329397.83
214		389975.04	3329389.41
215		389994.76	3329371.73
216		390196.09	3329191.24
217		390206.67	3329195.58
218		390248.48	3329242.23
219		390249.04	3329242.87
220		390291.86	3329290.62
221		390293.68	3329292.66
222		390298.38	3329297.90
223		390306.74	3329290.57
224		390335.35	3329265.51
225		390401.98	3329207.14
226		390404.18	3329205.21
227		390439.48	3329244.51
228		390478.32	3329287.74
229		390545.18	3329365.34
230		390550.89	3329360.29
231		390557.77	3329368.22
232		390554.00	3329371.59
233		390551.39	3329373.94
234		390519.69	3329402.34
235		390497.80	3329421.84
236		390468.68	3329447.79
237		390462.74	3329453.08
238		390456.74	3329458.43
239		390439.99	3329473.09
240		390382.44	3329523.43
241		390376.05	3329529.02

242			390361.59	3329541.86		
243			390356.61	3329546.27		
1			390350.34	3329551.84		
244			389971.04	3329684.37		
245			389965.90	3329688.79		
246			389968.18	3329690.10		
247			389971.30	3329693.67		
248			389977.20	3329700.79		
249			389981.33	3329705.36		
250			389987.39	3329712.03		
251			389987.09	3329712.30		
252			389991.34	3329717.43		
253			390003.92	3329706.66		
254			390011.80	3329699.92		
255			390021.56	3329691.57		
256			390009.55	3329677.09		
257			390006.85	3329674.02		
258			390005.64	3329674.59		
259			390001.26	3329669.64		
260			389997.46	3329672.95		
261			389992.73	3329667.48		
262			389971.99	3329685.48		
244			389971.04	3329684.37		

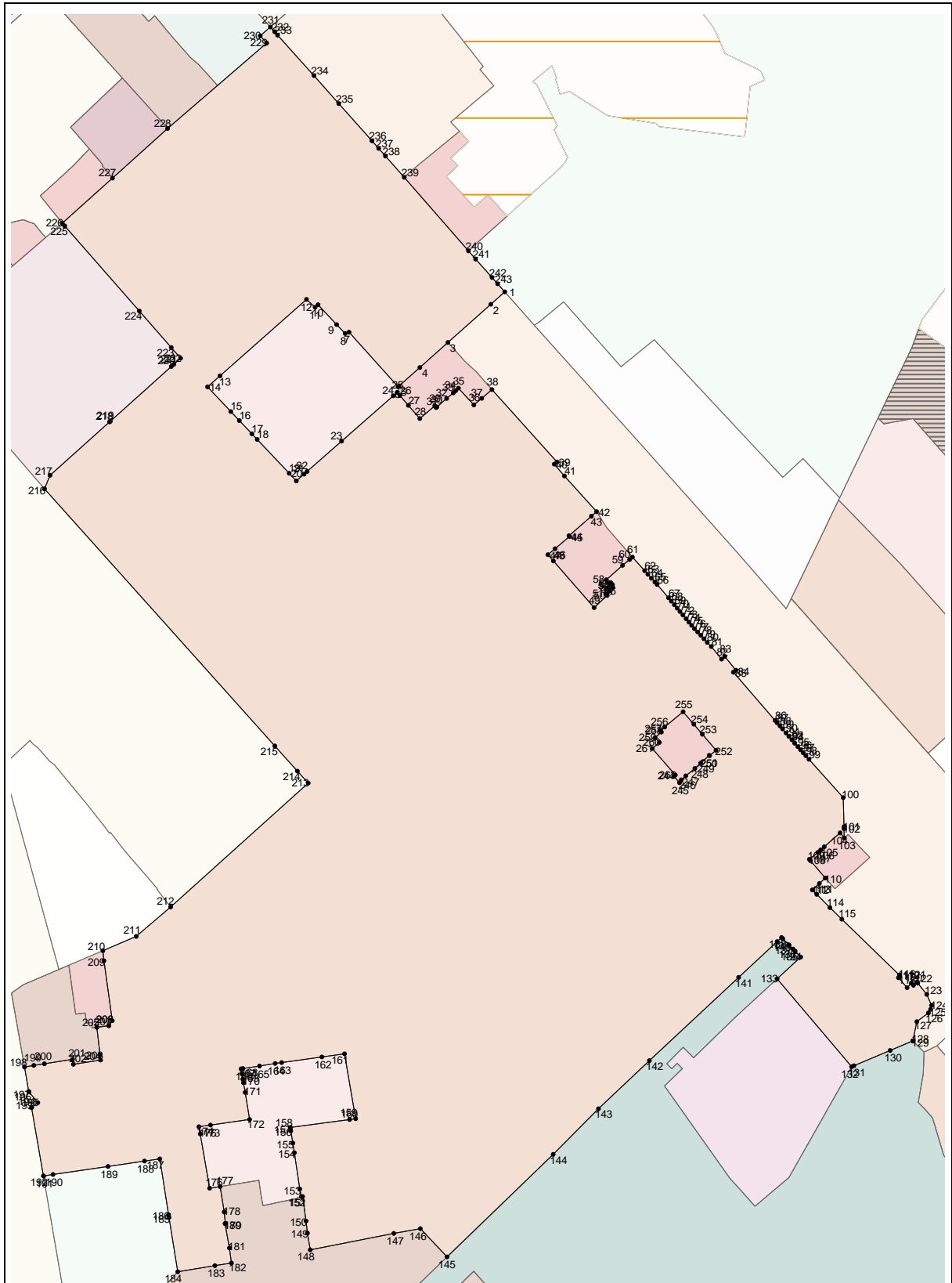
3. Сведения о характерных точках части (частей) границы объекта

Обозначение характерных точек части границ	Существующие координаты, м		Измененные (уточненные) координаты, м		Метод определения координат и средняя квадратическая погрешность положения характерной точки (Mt), м	Описание обозначения точки
	X	Y	X	Y		
1	2	3	4	5	6	7

ОПИСАНИЕ МЕСТОПОЛОЖЕНИЯ ГРАНИЦ  
ЗОНЫ ЗАСТРОЙКИ СРЕДНЕЭТАЖНЫМИ ЖИЛЫМИ ДОМАМИ (5-8 ЭТ.) (ЖЗ-103)  
(наименование объекта)

---

План границ объекта



Масштаб 1: 2000

Используемые условные знаки и обозначения:

Подпись \_\_\_\_\_ Дата " \_ " \_\_\_\_\_ г.

Место для оттиска печати (при наличии) лица, составившего описание местоположения границ объекта

Лист N 488

ОПИСАНИЕ МЕСТОПОЛОЖЕНИЯ ГРАНИЦ <u>ЗОНЫ ЗАСТРОЙКИ МНОГОЭТАЖНЫМИ ЖИЛЫМИ ДОМАМИ (9 ЭТ. И БОЛЕЕ) (ЖЗ-104)</u> (наименование объекта местоположение границ, которого описано (далее - объект) _____		
Сведения об объекте		
N п/п	Характеристики объекта	Описание характеристик
1	2	3
1	Местоположение объекта	Российская Федерация, Иркутская область, город Иркутск
2	Площадь объекта +/- величина погрешности определения площади (P +/- Дельта P)	578653+/- 0
3	Иные характеристики объекта	ПЭ Л-04-25



ОПИСАНИЕ МЕСТОПОЛОЖЕНИЯ ГРАНИЦ ЗОНЫ ЗАСТРОЙКИ МНОГОЭТАЖНЫМИ ЖИЛЫМИ ДОМАМИ (9 ЭТ. И БОЛЕЕ) (ЖЗ-104) (наименование объекта)				
Сведения о местоположении границ объекта				
1. Система координат <u>МСК-38, зона 3</u>				
2. Сведения о характерных точках границ объекта				
Обозначение характерных точек границ	Координаты, м		Метод определения координат и средняя квадратическая погрешность положения характерной точки (Mt), м	Описание обозначения точки
	X	Y		
1	2	3	4	5
1	389638.44	3329361.74	0.3	-
2	389634.77	3329362.43	0.3	-
3	389635.09	3329363.99	0.3	-
4	389638.07	3329378.05	0.3	-
5	389640.55	3329389.65	0.3	-
6	389641.19	3329389.53	0.3	-
7	389641.82	3329392.51	0.3	-
8	389641.88	3329393.43	0.3	-
9	389622.71	3329396.21	0.3	-
10	389613.25	3329397.23	0.3	-
11	389600.17	3329399.43	0.3	-
12	389612.99	3329464.95	0.3	-
13	389616.73	3329485.76	0.3	-

14	389594.66	3329506.66	0.3	-
15	389523.86	3329433.29	0.3	-
16	389518.13	3329427.35	0.3	-
17	389504.95	3329440.13	0.3	-
18	389509.50	3329445.49	0.3	-
19	389509.51	3329445.50	0.3	-
20	389535.64	3329475.82	0.3	-
21	389554.71	3329497.94	0.3	-
22	389583.35	3329527.53	0.3	-
23	389525.23	3329579.40	0.3	-
24	389522.40	3329579.18	0.3	-
25	389514.70	3329586.26	0.3	-
26	389483.14	3329552.19	0.3	-
27	389479.57	3329555.12	0.3	-
28	389442.88	3329515.61	0.3	-
29	389332.69	3329612.20	0.3	-
30	389296.27	3329646.70	0.3	-
31	389289.25	3329653.20	0.3	-
32	389411.33	3329772.45	0.3	-
33	389579.76	3329936.98	0.3	-
34	389608.90	3329965.44	0.3	-

35	389624.19	3329979.37	0.3	-
36	389620.98	3329981.98	0.3	-
37	389645.88	3330013.47	0.3	-
38	389628.99	3330029.43	0.3	-
39	389667.26	3330073.27	0.3	-
40	389662.86	3330077.54	0.3	-
41	389655.10	3330085.06	0.3	-
42	389651.82	3330081.16	0.3	-
43	389630.75	3330101.36	0.3	-
44	389634.96	3330106.98	0.3	-
45	389634.34	3330107.40	0.3	-
46	389634.39	3330107.47	0.3	-
47	389627.13	3330112.33	0.3	-
48	389626.82	3330112.54	0.3	-
49	389625.06	3330113.72	0.3	-
50	389623.66	3330111.62	0.3	-
51	389619.94	3330114.12	0.3	-
52	389621.34	3330116.21	0.3	-
53	389620.82	3330116.55	0.3	-
54	389614.55	3330120.75	0.3	-
55	389549.93	3330164.01	0.3	-

56	389548.45	3330160.71	0.3	-
57	389544.19	3330151.39	0.3	-
58	389543.79	3330150.53	0.3	-
59	389540.41	3330143.21	0.3	-
60	389538.83	3330139.95	0.3	-
61	389538.84	3330139.94	0.3	-
62	389533.53	3330128.09	0.3	-
63	389530.76	3330130.99	0.3	-
64	389454.81	3330193.92	0.3	-
65	389415.94	3330144.95	0.3	-
66	389383.06	3330099.91	0.3	-
67	389359.24	3330067.67	0.3	-
68	389350.46	3330056.01	0.3	-
69	389333.89	3330033.98	0.3	-
70	389300.28	3330000.65	0.3	-
71	389238.29	3329939.17	0.3	-
72	389237.70	3329938.57	0.3	-
73	389227.21	3329927.85	0.3	-
74	389179.10	3329962.82	0.3	-
75	389096.51	3330022.87	0.3	-
76	389016.17	3330054.69	0.3	-

77	388960.86	3329993.34	0.3	-
78	388930.75	3329963.52	0.3	-
79	388926.53	3329959.33	0.3	-
80	388892.18	3329925.32	0.3	-
81	388805.32	3329870.81	0.3	-
82	388710.76	3329828.87	0.3	-
83	388603.94	3329791.58	0.3	-
84	388512.27	3329762.44	0.3	-
85	388434.74	3329735.66	0.3	-
86	388444.80	3329706.81	0.3	-
87	388447.78	3329698.27	0.3	-
88	388453.63	3329700.32	0.3	-
89	388628.14	3329573.88	0.3	-
90	388615.96	3329557.66	0.3	-
91	388487.31	3329560.58	0.3	-
92	388485.85	3329497.72	0.3	-
93	388525.18	3329387.14	0.3	-
94	388560.77	3329287.15	0.3	-
95	388589.43	3329315.62	0.3	-
96	388618.79	3329344.80	0.3	-
97	388700.05	3329253.77	0.3	-

98	388728.49	3329284.20	0.3	-
99	388730.16	3329285.99	0.3	-
100	388677.13	3329320.42	0.3	-
101	388763.11	3329446.86	0.3	-
102	388769.42	3329456.14	0.3	-
103	388783.77	3329468.89	0.3	-
104	388799.79	3329456.82	0.3	-
105	388805.27	3329452.80	0.3	-
106	388888.00	3329392.10	0.3	-
107	388895.01	3329401.24	0.3	-
108	388904.95	3329414.30	0.3	-
109	388905.57	3329415.12	0.3	-
110	388917.00	3329407.05	0.3	-
111	388924.60	3329401.68	0.3	-
112	388925.02	3329402.23	0.3	-
113	388928.59	3329406.96	0.3	-
114	388930.10	3329405.82	0.3	-
115	388933.36	3329403.39	0.3	-
116	388949.83	3329428.63	0.3	-
117	388975.91	3329470.43	0.3	-
118	388995.83	3329501.07	0.3	-

119	389080.36	3329458.91	0.3	-
120	389092.41	3329452.90	0.3	-
121	389103.18	3329447.78	0.3	-
122	389099.44	3329441.57	0.3	-
123	389104.31	3329438.52	0.3	-
124	389129.29	3329422.90	0.3	-
125	389252.41	3329345.84	0.3	-
126	389301.40	3329328.52	0.3	-
127	389359.88	3329406.52	0.3	-
128	389411.50	3329369.06	0.3	-
129	389410.62	3329367.85	0.3	-
130	389423.69	3329357.79	0.3	-
131	389439.08	3329354.86	0.3	-
132	389442.45	3329352.16	0.3	-
133	389447.12	3329347.19	0.3	-
134	389466.36	3329330.61	0.3	-
135	389546.03	3329261.98	0.3	-
136	389582.94	3329295.63	0.3	-
137	389587.80	3329324.81	0.3	-
138	389589.83	3329337.75	0.3	-
139	389601.61	3329336.10	0.3	-

140	389620.63	3329332.70	0.3	-
141	389620.99	3329332.96	0.3	-
142	389629.81	3329332.10	0.3	-
143	389649.69	3329328.88	0.3	-
144	389654.58	3329359.23	0.3	-
145	389644.74	3329360.58	0.3	-
1	389638.44	3329361.74	0.3	-
3. Сведения о характерных точках части (частей) границы объекта				
Обозначение характерных точек части границы	Координаты, м		Метод определения координат и средняя квадратическая погрешность положения характерной точки (Mt), м	Описание обозначения точки
	X	Y		
1	2	3	4	5



ОПИСАНИЕ МЕСТОПОЛОЖЕНИЯ ГРАНИЦ ЗОНЫ ЗАСТРОЙКИ МНОГОЭТАЖНЫМИ ЖИЛЫМИ ДОМАМИ (9 ЭТ. И БОЛЕЕ) (ЖЗ-104) (наименование объекта)						
Сведения о местоположении измененных (уточненных) границ объекта						
1. Система координат <u>МСК-38, зона 3</u>						
2. Сведения о характерных точках границ объекта						
Обозначение характерных точек границ	Существующие координаты, м		Измененные (уточненные) координаты, м		Метод определения координат и средняя квадратическая погрешность положения характерной точки (Mt), м	Описание обозначения точки
	X	Y	X	Y		
1	2	3	4	5	6	7
1			389638.44	3329361.74		
2			389634.77	3329362.43		
3			389635.09	3329363.99		
4			389638.07	3329378.05		
5			389640.55	3329389.65		
6			389641.19	3329389.53		
7			389641.82	3329392.51		
8			389641.88	3329393.43		
9			389622.71	3329396.21		
10			389613.25	3329397.23		
11			389600.17	3329399.43		
12			389612.99	3329464.95		
13			389616.73	3329485.76		
14			389594.66	3329506.66		
15			389523.86	3329433.29		
16			389518.13	3329427.35		
17			389504.95	3329440.13		
18			389509.50	3329445.49		
19			389509.51	3329445.50		
20			389535.64	3329475.82		
21			389554.71	3329497.94		
22			389583.35	3329527.53		
23			389525.23	3329579.40		
24			389522.40	3329579.18		
25			389514.70	3329586.26		
26			389483.14	3329552.19		
27			389479.57	3329555.12		
28			389442.88	3329515.61		
29			389332.69	3329612.20		

30		389296.27	3329646.70
31		389289.25	3329653.20
32		389411.33	3329772.45
33		389579.76	3329936.98
34		389608.90	3329965.44
35		389624.19	3329979.37
36		389620.98	3329981.98
37		389645.88	3330013.47
38		389628.99	3330029.43
39		389667.26	3330073.27
40		389662.86	3330077.54
41		389655.10	3330085.06
42		389651.82	3330081.16
43		389630.75	3330101.36
44		389634.96	3330106.98
45		389634.34	3330107.40
46		389634.39	3330107.47
47		389627.13	3330112.33
48		389626.82	3330112.54
49		389625.06	3330113.72
50		389623.66	3330111.62
51		389619.94	3330114.12
52		389621.34	3330116.21
53		389620.82	3330116.55
54		389614.55	3330120.75
55		389549.93	3330164.01
56		389548.45	3330160.71
57		389544.19	3330151.39
58		389543.79	3330150.53
59		389540.41	3330143.21
60		389538.83	3330139.95
61		389538.84	3330139.94
62		389533.53	3330128.09
63		389530.76	3330130.99
64		389454.81	3330193.92
65		389415.94	3330144.95
66		389383.06	3330099.91
67		389359.24	3330067.67
68		389350.46	3330056.01
69		389333.89	3330033.98
70		389300.28	3330000.65
71		389238.29	3329939.17
72		389237.70	3329938.57
73		389227.21	3329927.85
74		389179.10	3329962.82
75		389096.51	3330022.87
76		389016.17	3330054.69
77		388960.86	3329993.34
78		388930.75	3329963.52
79		388926.53	3329959.33
80		388892.18	3329925.32
81		388805.32	3329870.81
82		388710.76	3329828.87

83		388603.94	3329791.58
84		388512.27	3329762.44
85		388434.74	3329735.66
86		388444.80	3329706.81
87		388447.78	3329698.27
88		388453.63	3329700.32
89		388628.14	3329573.88
90		388615.96	3329557.66
91		388487.31	3329560.58
92		388485.85	3329497.72
93		388525.18	3329387.14
94		388560.77	3329287.15
95		388589.43	3329315.62
96		388618.79	3329344.80
97		388700.05	3329253.77
98		388728.49	3329284.20
99		388730.16	3329285.99
100		388677.13	3329320.42
101		388763.11	3329446.86
102		388769.42	3329456.14
103		388783.77	3329468.89
104		388799.79	3329456.82
105		388805.27	3329452.80
106		388888.00	3329392.10
107		388895.01	3329401.24
108		388904.95	3329414.30
109		388905.57	3329415.12
110		388917.00	3329407.05
111		388924.60	3329401.68
112		388925.02	3329402.23
113		388928.59	3329406.96
114		388930.10	3329405.82
115		388933.36	3329403.39
116		388949.83	3329428.63
117		388975.91	3329470.43
118		388995.83	3329501.07
119		389080.36	3329458.91
120		389092.41	3329452.90
121		389103.18	3329447.78
122		389099.44	3329441.57
123		389104.31	3329438.52
124		389129.29	3329422.90
125		389252.41	3329345.84
126		389301.40	3329328.52
127		389359.88	3329406.52
128		389411.50	3329369.06
129		389410.62	3329367.85
130		389423.69	3329357.79
131		389439.08	3329354.86
132		389442.45	3329352.16
133		389447.12	3329347.19
134		389466.36	3329330.61
135		389546.03	3329261.98

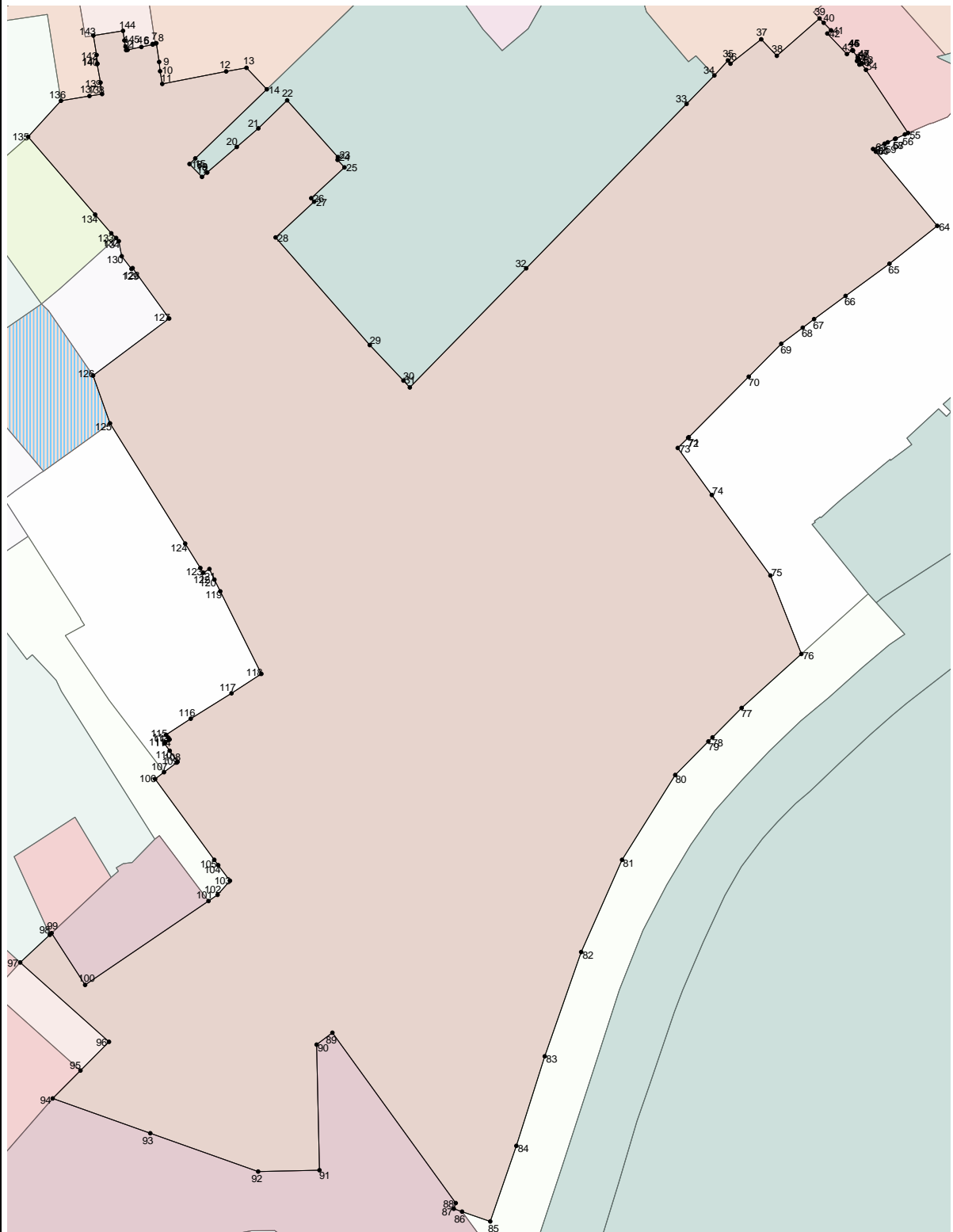
136			389582.94	3329295.63		
137			389587.80	3329324.81		
138			389589.83	3329337.75		
139			389601.61	3329336.10		
140			389620.63	3329332.70		
141			389620.99	3329332.96		
142			389629.81	3329332.10		
143			389649.69	3329328.88		
144			389654.58	3329359.23		
145			389644.74	3329360.58		
1			389638.44	3329361.74		

3. Сведения о характерных точках части (частей) границы объекта

Обозначение характерных точек части границ	Существующие координаты, м		Измененные (уточненные) координаты, м		Метод определения координат и средняя квадратическая погрешность положения характерной точки (Mt), м	Описание обозначения точки
	X	Y	X	Y		
1	2	3	4	5	6	7

ОПИСАНИЕ МЕСТОПОЛОЖЕНИЯ ГРАНИЦ  
ЗОНЫ ЗАСТРОЙКИ МНОГОЭТАЖНЫМИ ЖИЛЫМИ ДОМАМИ (9 ЭТ. И БОЛЕЕ) (ЖЗ-104)  
 (наименование объекта)

План границ объекта



Масштаб 1: 2500

Используемые условные знаки и обозначения:

Подпись \_\_\_\_\_ Дата " \_\_ " \_\_\_\_\_ г.

Место для оттиска печати (при наличии) лица, составившего описание местоположения границ объекта

Лист N 502

ОПИСАНИЕ МЕСТОПОЛОЖЕНИЯ ГРАНИЦ  
ЗОНЫ ЗАСТРОЙКИ МНОГОЭТАЖНЫМИ ЖИЛЫМИ ДОМАМИ (9 ЭТ. И БОЛЕЕ) (ЖЗ-104)  
 (наименование объекта местоположение границ, которого описано  
 (далее - объект)

Сведения об объекте

№ п/п	Характеристики объекта	Описание характеристик
1	2	3
1	Местоположение объекта	Российская Федерация, Иркутская область, город Иркутск
2	Площадь объекта +/- величина погрешности определения площади (Р +/- Дельта Р)	32849+/- 0
3	Иные характеристики объекта	ПЭ Л-04-25

ОПИСАНИЕ МЕСТОПОЛОЖЕНИЯ ГРАНИЦ ЗОНЫ ЗАСТРОЙКИ МНОГОЭТАЖНЫМИ ЖИЛЫМИ ДОМАМИ (9 ЭТ. И БОЛЕЕ) (ЖЗ-104) (наименование объекта)				
Сведения о местоположении границ объекта				
1. Система координат <u>МСК-38, зона 3</u>				
2. Сведения о характерных точках границ объекта				
Обозначение характерных точек границ	Координаты, м		Метод определения координат и средняя квадратическая погрешность положения характерной точки (Mt), м	Описание обозначения точки
	X	Y		
1	2	3	4	5
1	388721.26	3329230.51	0.3	-
2	388580.30	3329040.76	0.3	-
3	388693.12	3328971.05	0.3	-
4	388749.14	3329070.38	0.3	-
5	388841.62	3329018.26	0.3	-
6	388837.50	3329071.98	0.3	-
7	388843.30	3329096.55	0.3	-
8	388843.30	3329096.56	0.3	-
1	388721.26	3329230.51	0.3	-
3. Сведения о характерных точках части (частей) границы объекта				
Обозначение характерных точек части границы	Координаты, м		Метод определения координат и средняя квадратическая погрешность положения характерной точки (Mt), м	Описание обозначения точки
	X	Y		

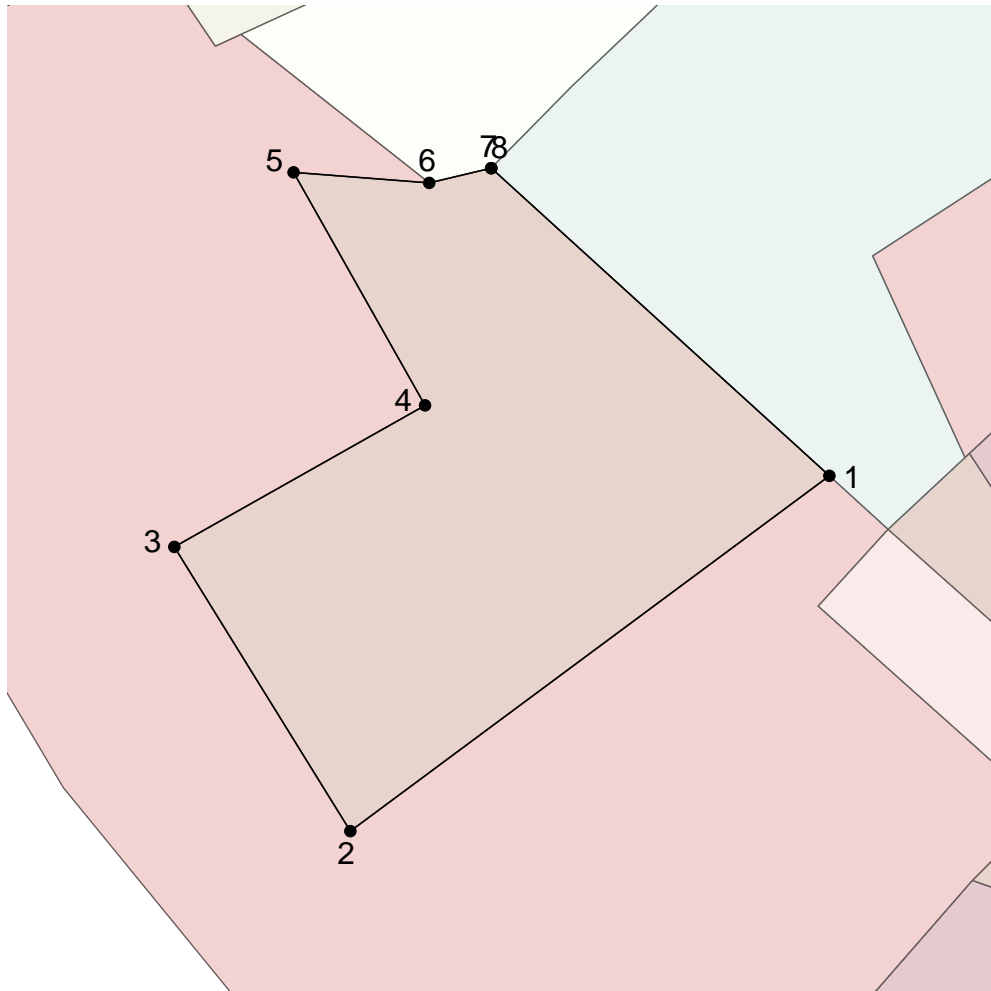
1	2	3	4	5



ОПИСАНИЕ МЕСТОПОЛОЖЕНИЯ ГРАНИЦ ЗОНЫ ЗАСТРОЙКИ МНОГОЭТАЖНЫМИ ЖИЛЫМИ ДОМАМИ (9 ЭТ. И БОЛЕЕ) (ЖЗ-104) (наименование объекта)						
Сведения о местоположении измененных (уточненных) границ объекта						
1. Система координат <u>МСК-38, зона 3</u>						
2. Сведения о характерных точках границ объекта						
Обозначение характерных точек границ	Существующие координаты, м		Измененные (уточненные) координаты, м		Метод определения координат и средняя квадратическая погрешность положения характерной точки (Mt), м	Описание обозначения точки
	X	Y	X	Y		
1	2	3	4	5	6	7
1			388721.26	3329230.51		
2			388580.30	3329040.76		
3			388693.12	3328971.05		
4			388749.14	3329070.38		
5			388841.62	3329018.26		
6			388837.50	3329071.98		
7			388843.30	3329096.55		
8			388843.30	3329096.56		
1			388721.26	3329230.51		
3. Сведения о характерных точках части (частей) границы объекта						
Обозначение характерных точек части границ	Существующие координаты, м		Измененные (уточненные) координаты, м		Метод определения координат и средняя квадратическая погрешность положения характерной точки (Mt), м	Описание обозначения точки
	X	Y	X	Y		
1	2	3	4	5	6	7

ОПИСАНИЕ МЕСТОПОЛОЖЕНИЯ ГРАНИЦ  
ЗОНЫ ЗАСТРОЙКИ МНОГОЭТАЖНЫМИ ЖИЛЫМИ ДОМАМИ (9 ЭТ. И БОЛЕЕ) (ЖЗ-104)  
(наименование объекта)

План границ объекта

Масштаб 1: 3000

Используемые условные знаки и обозначения:

Подпись \_\_\_\_\_ Дата "\_\_\_" \_\_\_\_\_ г.

Место для оттиска печати (при наличии) лица, составившего описание местоположения границ объекта

ОПИСАНИЕ МЕСТОПОЛОЖЕНИЯ ГРАНИЦ <u>ЗОНЫ ДЕЛОВОГО, ОБЩЕСТВЕННОГО И КОММЕРЧЕСКОГО НАЗНАЧЕНИЯ (ОДЗ-201)</u> (наименование объекта местоположение границ, которого описано (далее - объект)		
Сведения об объекте		
N п/п	Характеристики объекта	Описание характеристик
1	2	3
1	Местоположение объекта	Российская Федерация, Иркутская область, город Иркутск
2	Площадь объекта +/- величина погрешности определения площади (P +/- Дельта P)	125022+/- 0
3	Иные характеристики объекта	ПЭ Л-04-25

ОПИСАНИЕ МЕСТОПОЛОЖЕНИЯ ГРАНИЦ ЗОНЫ ДЕЛОВОГО, ОБЩЕСТВЕННОГО И КОММЕРЧЕСКОГО НАЗНАЧЕНИЯ (ОДЗ-201) (наименование объекта)				
Сведения о местоположении границ объекта				
1. Система координат <u>МСК-38, зона 3</u>				
2. Сведения о характерных точках границ объекта				
Обозначение характерных точек границ	Координаты, м		Метод определения координат и средняя квадратическая погрешность положения характерной точки (Mt), м	Описание обозначения точки
	X	Y		
1	2	3	4	5
1	388837.50	3329071.98	0.3	-
2	388841.62	3329018.26	0.3	-
3	388749.14	3329070.38	0.3	-
4	388693.12	3328971.05	0.3	-
5	388580.30	3329040.76	0.3	-
6	388721.26	3329230.51	0.3	-
7	388700.05	3329253.77	0.3	-
8	388669.58	3329226.02	0.3	-
9	388589.43	3329315.62	0.3	-
10	388560.77	3329287.15	0.3	-
11	388456.51	3329196.32	0.3	-
12	388456.58	3329196.14	0.3	-
13	388456.51	3329196.23	0.3	-

14	388430.14	3329173.11	0.3	-
15	388423.90	3329168.51	0.3	-
16	388416.20	3329162.86	0.3	-
17	388410.81	3329158.90	0.3	-
18	388449.88	3329047.61	0.3	-
19	388597.58	3328927.10	0.3	-
20	388750.23	3328836.38	0.3	-
21	388859.66	3328783.27	0.3	-
22	388883.45	3328769.67	0.3	-
23	388883.45	3328769.69	0.3	-
24	388884.13	3328769.30	0.3	-
25	388889.52	3328779.10	0.3	-
26	388895.52	3328789.01	0.3	-
27	388900.42	3328797.10	0.3	-
28	388911.05	3328790.20	0.3	-
29	388911.06	3328790.20	0.3	-
30	388926.96	3328790.48	0.3	-
31	388939.51	3328791.35	0.3	-
32	388952.00	3328792.84	0.3	-
33	388964.39	3328794.98	0.3	-
34	388976.66	3328797.73	0.3	-

35	388988.79	3328801.10	0.3	-
36	389041.76	3328813.27	0.3	-
37	389047.13	3328814.50	0.3	-
38	389048.40	3328814.85	0.3	-
39	389035.32	3328822.72	0.3	-
40	388998.36	3328869.30	0.3	-
41	388997.85	3328868.88	0.3	-
42	388918.80	3328969.00	0.3	-
43	388891.69	3328987.21	0.3	-
44	388896.38	3328997.41	0.3	-
1	388837.50	3329071.98	0.3	-
1	388837.50	3329071.98	0.3	-
3. Сведения о характерных точках части (частей) границы объекта				
Обозначение характерных точек части границы	Координаты, м		Метод определения координат и средняя квадратическая погрешность положения характерной точки (Mt), м	Описание обозначения точки
	X	Y		
1	2	3	4	5

ОПИСАНИЕ МЕСТОПОЛОЖЕНИЯ ГРАНИЦ ЗОНЫ ДЕЛОВОГО, ОБЩЕСТВЕННОГО И КОММЕРЧЕСКОГО НАЗНАЧЕНИЯ (ОДЗ-201) (наименование объекта)						
Сведения о местоположении измененных (уточненных) границ объекта						
1. Система координат <u>МСК-38, зона 3</u>						
2. Сведения о характерных точках границ объекта						
Обозначение характерных точек границ	Существующие координаты, м		Измененные (уточненные) координаты, м		Метод определения координат и средняя квадратическая погрешность положения характерной точки (Mt), м	Описание обозначения точки
	X	Y	X	Y		
1	2	3	4	5	6	7
1			388837.50	3329071.98		
2			388841.62	3329018.26		
3			388749.14	3329070.38		
4			388693.12	3328971.05		
5			388580.30	3329040.76		
6			388721.26	3329230.51		
7			388700.05	3329253.77		
8			388669.58	3329226.02		
9			388589.43	3329315.62		
10			388560.77	3329287.15		
11			388456.51	3329196.32		
12			388456.58	3329196.14		
13			388456.51	3329196.23		
14			388430.14	3329173.11		
15			388423.90	3329168.51		
16			388416.20	3329162.86		
17			388410.81	3329158.90		
18			388449.88	3329047.61		
19			388597.58	3328927.10		
20			388750.23	3328836.38		
21			388859.66	3328783.27		
22			388883.45	3328769.67		
23			388883.45	3328769.69		
24			388884.13	3328769.30		
25			388889.52	3328779.10		
26			388895.52	3328789.01		
27			388900.42	3328797.10		
28			388911.05	3328790.20		
29			388911.06	3328790.20		

30			388926.96	3328790.48		
31			388939.51	3328791.35		
32			388952.00	3328792.84		
33			388964.39	3328794.98		
34			388976.66	3328797.73		
35			388988.79	3328801.10		
36			389041.76	3328813.27		
37			389047.13	3328814.50		
38			389048.40	3328814.85		
39			389035.32	3328822.72		
40			388998.36	3328869.30		
41			388997.85	3328868.88		
42			388918.80	3328969.00		
43			388891.69	3328987.21		
44			388896.38	3328997.41		
1			388837.50	3329071.98		
1			388837.50	3329071.98		

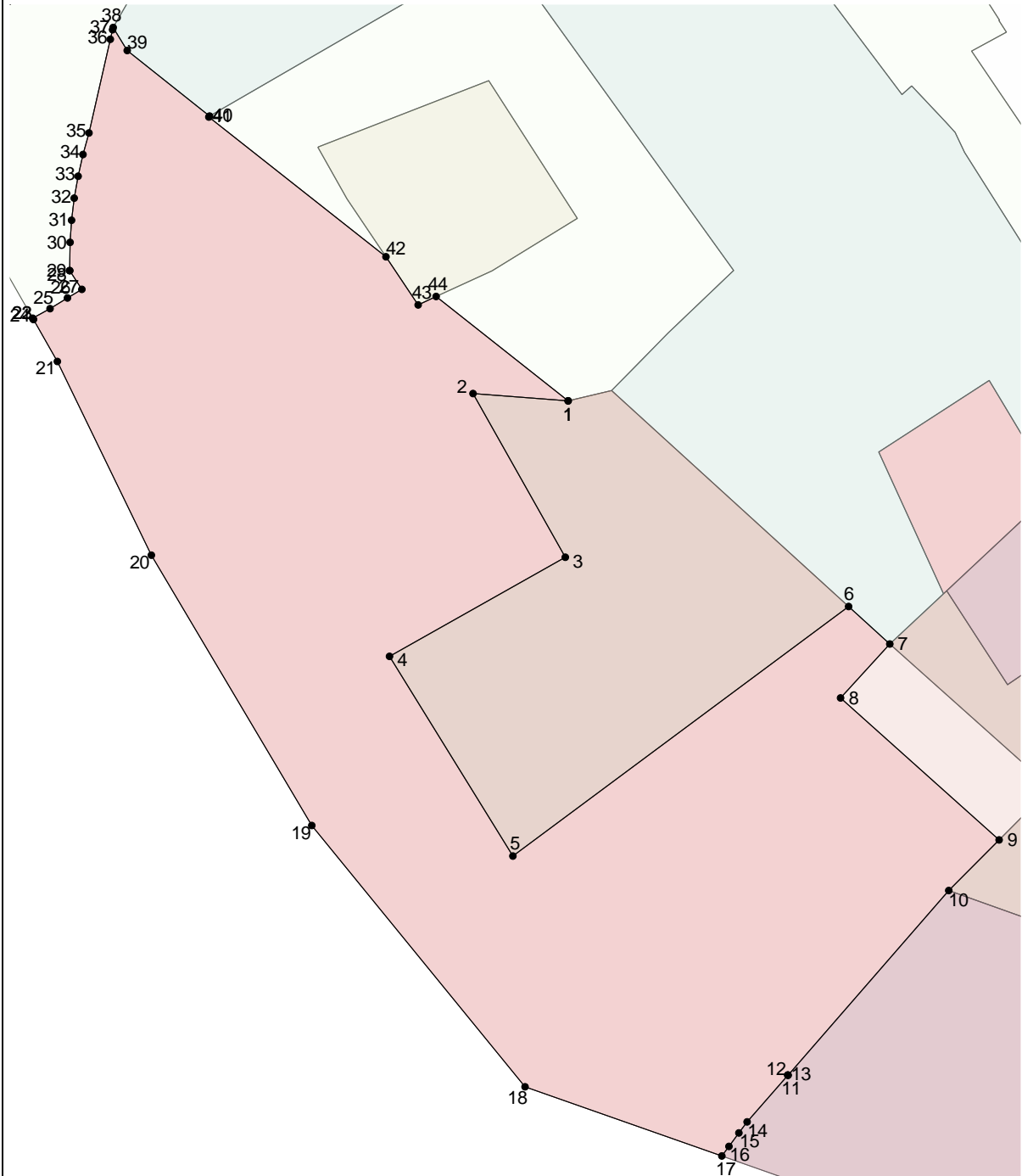
3. Сведения о характерных точках части (частей) границы объекта

Обозначение характерных точек части границ	Существующие координаты, м		Измененные (уточненные) координаты, м		Метод определения координат и средняя квадратическая погрешность положения характерной точки (Mt), м	Описание обозначения точки
	X	Y	X	Y		
1	2	3	4	5	6	7



ОПИСАНИЕ МЕСТОПОЛОЖЕНИЯ ГРАНИЦ  
ЗОНЫ ДЕЛОВОГО, ОБЩЕСТВЕННОГО И КОММЕРЧЕСКОГО НАЗНАЧЕНИЯ (ОДЗ-201)  
(наименование объекта)

План границ объекта

Масштаб 1: 2500

Используемые условные знаки и обозначения:

Подпись \_\_\_\_\_ Дата " \_\_ " \_\_\_\_\_ г.

Место для оттиска печати (при наличии) лица, составившего описание местоположения границ объекта

Лист N 514

ОПИСАНИЕ МЕСТОПОЛОЖЕНИЯ ГРАНИЦ  
 ЗОНЫ ПРИРОДНОГО ЛАНДШАФТА (РЗ-501)  
 (наименование объекта местоположение границ, которого описано  
 (далее - объект)  
 \_\_\_\_\_

Сведения об объекте

N п/п	Характеристики объекта	Описание характеристик
1	2	3
1	Местоположение объекта	Российская Федерация, Иркутская область, город Иркутск
2	Площадь объекта +/- величина погрешности определения площади (Р +/- Дельта Р)	26810+/- 0
3	Иные характеристики объекта	ПЭ Л-04-25

ОПИСАНИЕ МЕСТОПОЛОЖЕНИЯ ГРАНИЦ ЗОНЫ ПРИРОДНОГО ЛАНДШАФТА (РЗ-501) (наименование объекта)				
Сведения о местоположении границ объекта				
1. Система координат <u>МСК-38, зона 3</u>				
2. Сведения о характерных точках границ объекта				
Обозначение характерных точек границ	Координаты, м		Метод определения координат и средняя квадратическая погрешность положения характерной точки (Mt), м	Описание обозначения точки
	X	Y		
1	2	3	4	5
1	389093.63	3329034.04	0.3	-
2	388911.17	3329165.54	0.3	-
3	388875.76	3329128.52	0.3	-
4	388853.44	3329106.54	0.3	-
5	388843.30	3329096.55	0.3	-
6	388837.50	3329071.98	0.3	-
7	388896.38	3328997.41	0.3	-
8	388910.89	3329028.97	0.3	-
9	388940.51	3329077.15	0.3	-
10	389018.32	3329027.11	0.3	-
11	388980.97	3328930.87	0.3	-
12	388980.70	3328930.60	0.3	-
13	388951.50	3328947.03	0.3	-

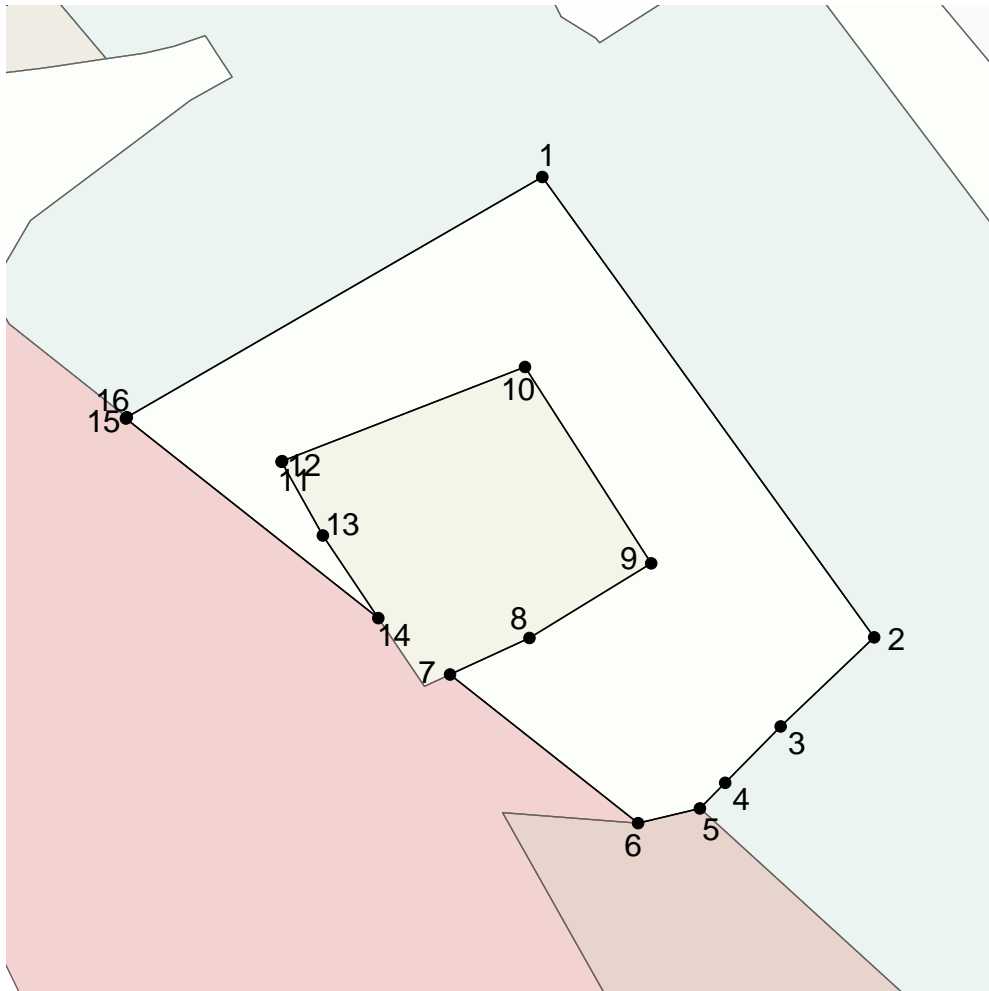
14	388918.80	3328969.00	0.3	-
15	388997.85	3328868.88	0.3	-
16	388998.36	3328869.30	0.3	-
1	389093.63	3329034.04	0.3	-
3. Сведения о характерных точках части (частей) границы объекта				
Обозначение характерных точек части границы	Координаты, м		Метод определения координат и средняя квадратическая погрешность положения характерной точки (Mt), м	Описание обозначения точки
	X	Y		
1	2	3	4	5

ОПИСАНИЕ МЕСТОПОЛОЖЕНИЯ ГРАНИЦ ЗОНЫ ПРИРОДНОГО ЛАНДШАФТА (РЗ-501) (наименование объекта)						
Сведения о местоположении измененных (уточненных) границ объекта						
1. Система координат <u>МСК-38, зона 3</u>						
2. Сведения о характерных точках границ объекта						
Обозначение характерных точек границ	Существующие координаты, м		Измененные (уточненные) координаты, м		Метод определения координат и средняя квадратическая погрешность положения характерной точки (Mt), м	Описание обозначения точки
	X	Y	X	Y		
1	2	3	4	5	6	7
1			389093.63	3329034.04		
2			388911.17	3329165.54		
3			388875.76	3329128.52		
4			388853.44	3329106.54		
5			388843.30	3329096.55		
6			388837.50	3329071.98		
7			388896.38	3328997.41		
8			388910.89	3329028.97		
9			388940.51	3329077.15		
10			389018.32	3329027.11		
11			388980.97	3328930.87		
12			388980.70	3328930.60		
13			388951.50	3328947.03		
14			388918.80	3328969.00		
15			388997.85	3328868.88		
16			388998.36	3328869.30		
1			389093.63	3329034.04		
3. Сведения о характерных точках части (частей) границы объекта						
Обозначение характерных точек части границ	Существующие координаты, м		Измененные (уточненные) координаты, м		Метод определения координат и средняя квадратическая погрешность положения характерной	Описание обозначения точки
	X	Y	X	Y		

					точки (Mt), м	
1	2	3	4	5	6	7

ОПИСАНИЕ МЕСТОПОЛОЖЕНИЯ ГРАНИЦ  
ЗОНЫ ПРИРОДНОГО ЛАНДШАФТА (РЗ-501)  
(наименование объекта)

План границ объекта

Масштаб 1: 3000

Используемые условные знаки и обозначения:

Подпись \_\_\_\_\_ Дата "\_\_\_" \_\_\_\_\_ г.

Место для оттиска печати (при наличии) лица, составившего описание местоположения границ объекта

ОПИСАНИЕ МЕСТОПОЛОЖЕНИЯ ГРАНИЦ <u>ЗОНЫ ОБЪЕКТОВ И СООРУЖЕНИЙ ФИЗИЧЕСКОЙ КУЛЬТУРЫ И СПОРТА (РЗ-505)</u> (наименование объекта местоположение границ, которого описано (далее - объект)		
Сведения об объекте		
N п/п	Характеристики объекта	Описание характеристик
1	2	3
1	Местоположение объекта	Российская Федерация, Иркутская область, город Иркутск
2	Площадь объекта +/- величина погрешности определения площади (Р +/- Дельта Р)	144217+/- 0
3	Иные характеристики объекта	ПЭ Л-04-25



ОПИСАНИЕ МЕСТОПОЛОЖЕНИЯ ГРАНИЦ  
ЗОНЫ ОБЪЕКТОВ И СООРУЖЕНИЙ ФИЗИЧЕСКОЙ КУЛЬТУРЫ И СПОРТА (РЗ-505)  
(наименование объекта)

Сведения о местоположении границ объекта

1. Система координат МСК-38, зона 3

2. Сведения о характерных точках границ объекта

Обозначение характерных точек границ	Координаты, м		Метод определения координат и средняя квадратическая погрешность положения характерной точки (Mt), м	Описание обозначения точки
	X	Y		
1	2	3	4	5
1	389157.15	3329041.45	0.3	-
2	389148.61	3329055.21	0.3	-
3	389146.84	3329056.74	0.3	-
4	389182.53	3329112.73	0.3	-
5	389187.20	3329121.57	0.3	-
6	389190.01	3329125.48	0.3	-
7	389010.55	3329260.63	0.3	-
8	389015.41	3329266.19	0.3	-
9	388995.01	3329285.31	0.3	-
10	388989.08	3329290.69	0.3	-
11	388977.87	3329295.99	0.3	-
12	388826.48	3329391.83	0.3	-
13	388802.55	3329368.48	0.3	-

14	388801.33	3329359.39	0.3	-
15	388797.12	3329352.20	0.3	-
16	388793.68	3329354.45	0.3	-
17	388787.28	3329347.08	0.3	-
18	388849.00	3329309.97	0.3	-
19	388808.52	3329247.60	0.3	-
20	388728.49	3329284.20	0.3	-
21	388700.05	3329253.77	0.3	-
22	388721.26	3329230.51	0.3	-
23	388843.30	3329096.56	0.3	-
24	388843.30	3329096.55	0.3	-
25	388853.44	3329106.54	0.3	-
26	388875.76	3329128.52	0.3	-
27	388911.17	3329165.54	0.3	-
28	389093.63	3329034.04	0.3	-
29	388998.36	3328869.30	0.3	-
30	389035.32	3328822.72	0.3	-
31	389048.40	3328814.85	0.3	-
32	389076.30	3328831.05	0.3	-
33	389111.16	3328877.39	0.3	-
34	389123.98	3328894.42	0.3	-

35	389129.41	3328904.20	0.3	-
36	389133.22	3328911.09	0.3	-
37	389141.81	3328905.45	0.3	-
38	389141.92	3328905.38	0.3	-
39	389148.42	3328901.12	0.3	-
40	389149.67	3328900.29	0.3	-
41	389145.42	3328888.04	0.3	-
42	389142.65	3328875.97	0.3	-
43	389140.47	3328861.18	0.3	-
44	389165.62	3328839.91	0.3	-
45	389169.43	3328844.01	0.3	-
46	389224.00	3328902.56	0.3	-
47	389345.43	3329032.86	0.3	-
48	389402.85	3329094.46	0.3	-
49	389417.47	3329110.10	0.3	-
50	389417.52	3329110.16	0.3	-
51	389455.00	3329153.38	0.3	-
52	389478.87	3329180.90	0.3	-
53	389479.07	3329181.12	0.3	-
54	389487.96	3329190.94	0.3	-
55	389481.48	3329198.48	0.3	-

56	389478.09	3329201.75	0.3	-
57	389374.79	3329275.57	0.3	-
58	389313.69	3329187.04	0.3	-
59	389311.21	3329183.44	0.3	-
60	389304.69	3329174.00	0.3	-
61	389274.19	3329128.51	0.3	-
62	389243.95	3329082.91	0.3	-
63	389204.15	3329014.89	0.3	-
64	389200.31	3329017.34	0.3	-
65	389199.15	3329018.20	0.3	-
66	389199.09	3329018.13	0.3	-
67	389189.88	3329024.03	0.3	-
68	389189.68	3329024.97	0.3	-
69	389185.60	3329033.30	0.3	-
70	389166.82	3329036.69	0.3	-
1	389157.15	3329041.45	0.3	-
<b>3. Сведения о характерных точках части (частей) границы объекта</b>				
Обозначение характерных точек части границы	Координаты, м		Метод определения координат и средняя квадратическая погрешность положения характерной точки (Mt), м	Описание обозначения точки
	X	Y		
1	2	3	4	5



ОПИСАНИЕ МЕСТОПОЛОЖЕНИЯ ГРАНИЦ ЗОНЫ ОБЪЕКТОВ И СООРУЖЕНИЙ ФИЗИЧЕСКОЙ КУЛЬТУРЫ И СПОРТА (РЗ-505) (наименование объекта)						
Сведения о местоположении измененных (уточненных) границ объекта						
1. Система координат <u>МСК-38, зона 3</u>						
2. Сведения о характерных точках границ объекта						
Обозначение характерных точек границ	Существующие координаты, м		Измененные (уточненные) координаты, м		Метод определения координат и средняя квадратическая погрешность положения характерной точки (Mt), м	Описание обозначения точки
	X	Y	X	Y		
1	2	3	4	5	6	7
1			389157.15	3329041.45		
2			389148.61	3329055.21		
3			389146.84	3329056.74		
4			389182.53	3329112.73		
5			389187.20	3329121.57		
6			389190.01	3329125.48		
7			389010.55	3329260.63		
8			389015.41	3329266.19		
9			388995.01	3329285.31		
10			388989.08	3329290.69		
11			388977.87	3329295.99		
12			388826.48	3329391.83		
13			388802.55	3329368.48		
14			388801.33	3329359.39		
15			388797.12	3329352.20		
16			388793.68	3329354.45		
17			388787.28	3329347.08		
18			388849.00	3329309.97		
19			388808.52	3329247.60		
20			388728.49	3329284.20		
21			388700.05	3329253.77		
22			388721.26	3329230.51		
23			388843.30	3329096.56		
24			388843.30	3329096.55		
25			388853.44	3329106.54		
26			388875.76	3329128.52		
27			388911.17	3329165.54		
28			389093.63	3329034.04		
29			388998.36	3328869.30		

30			389035.32	3328822.72	
31			389048.40	3328814.85	
32			389076.30	3328831.05	
33			389111.16	3328877.39	
34			389123.98	3328894.42	
35			389129.41	3328904.20	
36			389133.22	3328911.09	
37			389141.81	3328905.45	
38			389141.92	3328905.38	
39			389148.42	3328901.12	
40			389149.67	3328900.29	
41			389145.42	3328888.04	
42			389142.65	3328875.97	
43			389140.47	3328861.18	
44			389165.62	3328839.91	
45			389169.43	3328844.01	
46			389224.00	3328902.56	
47			389345.43	3329032.86	
48			389402.85	3329094.46	
49			389417.47	3329110.10	
50			389417.52	3329110.16	
51			389455.00	3329153.38	
52			389478.87	3329180.90	
53			389479.07	3329181.12	
54			389487.96	3329190.94	
55			389481.48	3329198.48	
56			389478.09	3329201.75	
57			389374.79	3329275.57	
58			389313.69	3329187.04	
59			389311.21	3329183.44	
60			389304.69	3329174.00	
61			389274.19	3329128.51	
62			389243.95	3329082.91	
63			389204.15	3329014.89	
64			389200.31	3329017.34	
65			389199.15	3329018.20	
66			389199.09	3329018.13	
67			389189.88	3329024.03	
68			389189.68	3329024.97	
69			389185.60	3329033.30	
70			389166.82	3329036.69	
1			389157.15	3329041.45	

## 3. Сведения о характерных точках части (частей) границы объекта

Обозначение характерных точек части границ	Существующие координаты, м		Измененные (уточненные) координаты, м		Метод определения координат и средняя квадратическая погрешность положения	Описание обозначения точки
	X	Y	X	Y		

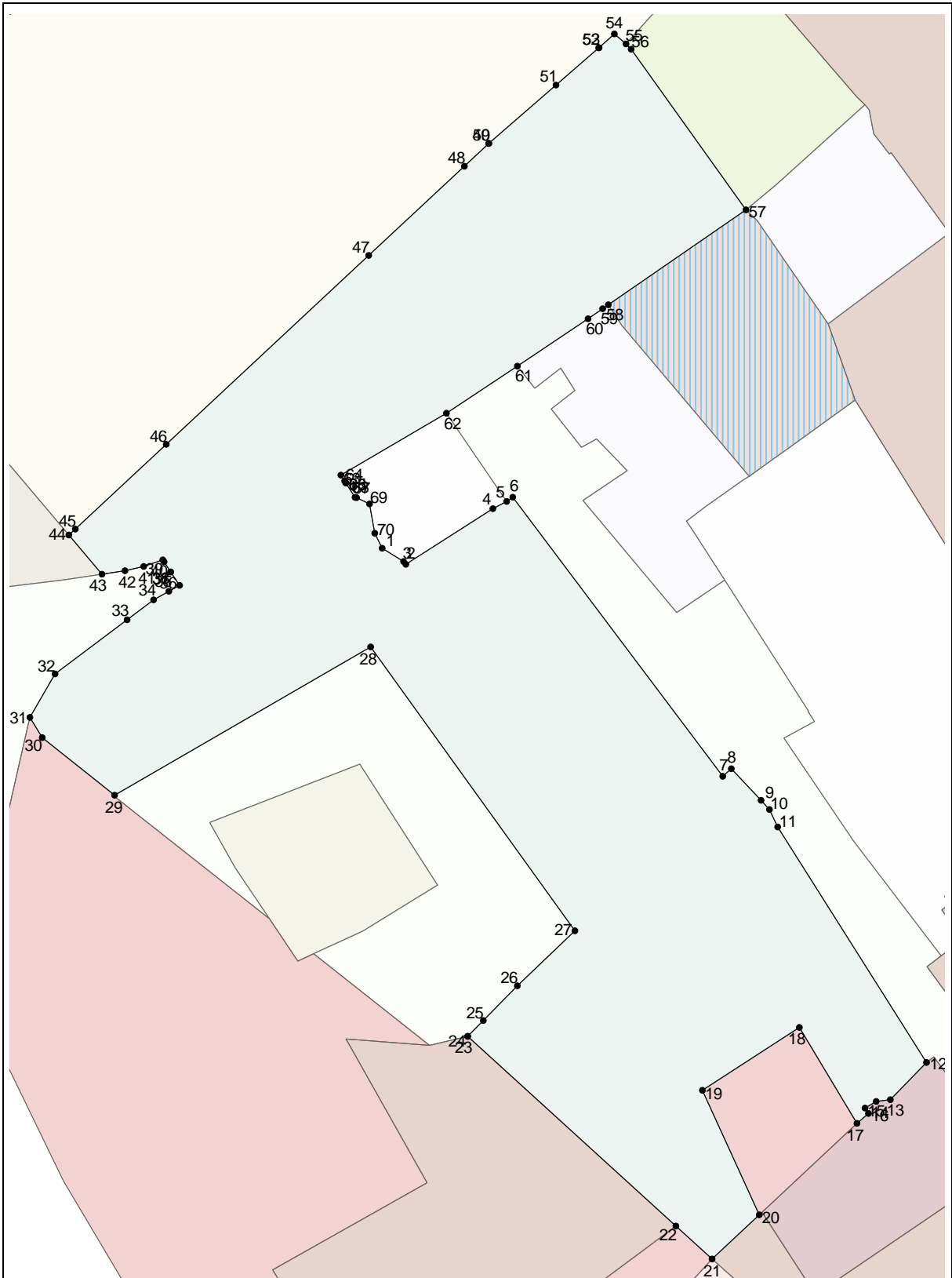
					характерной точки (Mt), м	
1	2	3	4	5	6	7



ОПИСАНИЕ МЕСТОПОЛОЖЕНИЯ ГРАНИЦ  
ЗОНЫ ОБЪЕКТОВ И СООРУЖЕНИЙ ФИЗИЧЕСКОЙ КУЛЬТУРЫ И СПОРТА (РЗ-505)  
(наименование объекта)

---

План границ объекта



Масштаб 1: 2500

Используемые условные знаки и обозначения:

Подпись \_\_\_\_\_ Дата " \_ " \_\_\_\_\_ г.

Место для оттиска печати (при наличии) лица, составившего описание местоположения границ объекта

Лист N 531

ОПИСАНИЕ МЕСТОПОЛОЖЕНИЯ ГРАНИЦ <u>ЗОНЫ ЗАСТРОЙКИ ИНДИВИДУАЛЬНЫМИ И БЛОКИРОВАННЫМИ ЖИЛЫМИ ДОМАМИ С ПРИУСАДЕБНЫМИ ЗЕМЕЛЬНЫМИ УЧАСТКАМИ (1-3 ЭТ.) (ЖЗ-101)</u> (наименование объекта местоположение границ, которого описано (далее - объект) _____		
Сведения об объекте		
N п/п	Характеристики объекта	Описание характеристик
1	2	3
1	Местоположение объекта	Российская Федерация, Иркутская область, город Иркутск
2	Площадь объекта +/- величина погрешности определения площади (P +/- Дельта P)	374935+/- 0
3	Иные характеристики объекта	ПЭ Л-04-26

ОПИСАНИЕ МЕСТОПОЛОЖЕНИЯ ГРАНИЦ ЗОНЫ ЗАСТРОЙКИ ИНДИВИДУАЛЬНЫМИ И БЛОКИРОВАННЫМИ ЖИЛЫМИ ДОМАМИ С ПРИУСАДЕБНЫМИ ЗЕМЕЛЬНЫМИ УЧАСТКАМИ (1-3 ЭТ.) (ЖЗ-101) (наименование объекта)				
Сведения о местоположении границ объекта				
1. Система координат <u>МСК-38, зона 3</u>				
2. Сведения о характерных точках границ объекта				
Обозначение характерных точек границ	Координаты, м		Метод определения координат и средняя квадратическая погрешность положения характерной точки (Mt), м	Описание обозначения точки
	X	Y		
1	2	3	4	5
1	391172.84	3330239.40	0.3	-
2	391029.56	3330393.74	0.3	-
3	390920.68	3330509.59	0.3	-
4	390766.37	3330674.07	0.3	-
5	390772.94	3330680.28	0.3	-
6	390794.28	3330700.48	0.3	-
7	390802.07	3330699.11	0.3	-
8	390802.12	3330699.06	0.3	-
9	390821.68	3330717.61	0.3	-
10	390825.20	3330720.96	0.3	-
11	390826.10	3330719.49	0.3	-
12	390828.66	3330722.18	0.3	-
13	390832.63	3330725.42	0.3	-
14	390840.19	3330733.49	0.3	-
15	390848.37	3330741.06	0.3	-
16	390856.64	3330747.99	0.3	-
17	390862.89	3330753.10	0.3	-

18	390872.99	3330762.36	0.3	-
19	390871.15	3330764.53	0.3	-
20	390880.46	3330773.36	0.3	-
21	390880.61	3330773.51	0.3	-
22	390888.77	3330781.17	0.3	-
23	390890.31	3330779.50	0.3	-
24	390891.90	3330777.73	0.3	-
25	390939.19	3330821.02	0.3	-
26	390954.83	3330834.72	0.3	-
27	390969.74	3330849.69	0.3	-
28	390978.24	3330858.04	0.3	-
29	390984.90	3330865.91	0.3	-
30	390990.68	3330871.56	0.3	-
31	391015.45	3330895.78	0.3	-
32	391012.75	3330898.82	0.3	-
33	391020.54	3330906.22	0.3	-
34	391021.68	3330907.29	0.3	-
35	390994.21	3330936.37	0.3	-
36	390993.62	3330937.00	0.3	-
37	390993.11	3330937.54	0.3	-
38	390993.21	3330938.65	0.3	-
39	390993.29	3330939.50	0.3	-
40	390993.30	3330939.60	0.3	-
41	390990.93	3330939.84	0.3	-
42	390889.43	3331047.25	0.3	-
43	390886.03	3331050.86	0.3	-
44	390877.17	3331060.23	0.3	-
45	390876.42	3331061.02	0.3	-
46	390868.83	3331053.70	0.3	-

47	390852.57	3331038.00	0.3	-
48	390831.23	3331016.83	0.3	-
49	390818.70	3331004.40	0.3	-
50	390806.52	3330992.32	0.3	-
51	390805.93	3330992.98	0.3	-
52	390805.20	3330993.81	0.3	-
53	390797.36	3331002.65	0.3	-
54	390793.25	3330998.83	0.3	-
55	390787.86	3330993.82	0.3	-
56	390787.84	3330993.80	0.3	-
57	390787.04	3330994.54	0.3	-
58	390770.13	3331010.69	0.3	-
59	390750.75	3330991.60	0.3	-
60	390744.73	3330984.38	0.3	-
61	390744.48	3330981.36	0.3	-
62	390735.91	3330971.95	0.3	-
63	390729.37	3330965.79	0.3	-
64	390722.54	3330959.03	0.3	-
65	390721.36	3330957.99	0.3	-
66	390712.71	3330949.22	0.3	-
67	390660.91	3331003.06	0.3	-
68	390656.90	3331007.23	0.3	-
69	390644.49	3331020.13	0.3	-
70	390556.22	3331111.89	0.3	-
71	390617.02	3331171.15	0.3	-
72	390697.67	3331249.75	0.3	-
73	390736.31	3331285.90	0.3	-
74	390737.34	3331286.86	0.3	-
75	390754.70	3331303.09	0.3	-

76	390764.80	3331312.53	0.3	-
77	390774.63	3331321.73	0.3	-
78	390789.10	3331335.26	0.3	-
79	390803.73	3331348.95	0.3	-
80	390806.43	3331351.48	0.3	-
81	390809.63	3331354.47	0.3	-
82	390683.22	3331485.50	0.3	-
83	390682.36	3331486.38	0.3	-
84	390681.71	3331487.06	0.3	-
85	390674.42	3331494.61	0.3	-
86	390644.47	3331465.69	0.3	-
87	390639.85	3331469.73	0.3	-
88	390637.21	3331470.16	0.3	-
89	390634.68	3331469.26	0.3	-
90	390633.01	3331471.66	0.3	-
91	390632.91	3331471.59	0.3	-
92	390631.06	3331472.56	0.3	-
93	390629.28	3331473.64	0.3	-
94	390619.22	3331476.25	0.3	-
95	390617.78	3331476.34	0.3	-
96	390609.93	3331484.13	0.3	-
97	390614.62	3331489.25	0.3	-
98	390614.97	3331488.87	0.3	-
99	390619.44	3331492.96	0.3	-
100	390620.13	3331493.58	0.3	-
101	390619.33	3331494.32	0.3	-
102	390616.76	3331496.50	0.3	-
103	390614.94	3331498.22	0.3	-
104	390614.46	3331497.69	0.3	-

105	390612.53	3331499.52	0.3	-
106	390610.93	3331501.04	0.3	-
107	390604.77	3331508.12	0.3	-
108	390605.89	3331510.09	0.3	-
109	390601.30	3331514.48	0.3	-
110	390599.86	3331513.03	0.3	-
111	390599.54	3331512.79	0.3	-
112	390596.53	3331515.94	0.3	-
113	390598.73	3331518.01	0.3	-
114	390606.61	3331525.38	0.3	-
115	390621.81	3331539.06	0.3	-
116	390627.99	3331544.96	0.3	-
117	390606.36	3331568.42	0.3	-
118	390605.05	3331567.15	0.3	-
119	390601.99	3331563.83	0.3	-
120	390601.02	3331562.29	0.3	-
121	390598.65	3331559.88	0.3	-
122	390585.79	3331546.87	0.3	-
123	390576.25	3331537.22	0.3	-
124	390575.53	3331536.49	0.3	-
125	390553.71	3331514.40	0.3	-
126	390557.63	3331509.70	0.3	-
127	390532.02	3331486.06	0.3	-
128	390529.42	3331488.86	0.3	-
129	390514.45	3331504.98	0.3	-
130	390500.01	3331520.20	0.3	-
131	390484.59	3331536.45	0.3	-
132	390467.38	3331554.58	0.3	-
133	390462.42	3331559.80	0.3	-



134	390461.27	3331561.38	0.3	-
135	390458.65	3331571.53	0.3	-
136	390447.50	3331579.36	0.3	-
137	390430.09	3331591.57	0.3	-
138	390414.16	3331571.80	0.3	-
139	390410.93	3331567.03	0.3	-
140	390409.25	3331564.55	0.3	-
141	390393.53	3331541.35	0.3	-
142	390390.69	3331536.67	0.3	-
143	390378.86	3331517.14	0.3	-
144	390368.57	3331499.21	0.3	-
145	390358.58	3331477.68	0.3	-
146	390342.15	3331439.91	0.3	-
147	390335.10	3331420.77	0.3	-
148	390331.57	3331411.19	0.3	-
149	390321.33	3331373.05	0.3	-
150	390315.60	3331346.40	0.3	-
151	390313.66	3331335.46	0.3	-
152	390312.53	3331329.08	0.3	-
153	390310.50	3331298.72	0.3	-
154	390310.47	3331292.70	0.3	-
155	390310.31	3331258.50	0.3	-
156	390310.24	3331244.91	0.3	-
157	390310.77	3331212.88	0.3	-
158	390310.47	3331187.88	0.3	-
159	390312.64	3331164.51	0.3	-
160	390314.00	3331149.73	0.3	-
161	390314.09	3331148.77	0.3	-
162	390313.01	3331126.02	0.3	-

163	390312.91	3331123.96	0.3	-
164	390312.69	3331119.37	0.3	-
165	390316.33	3331119.28	0.3	-
166	390316.61	3331084.28	0.3	-
167	390316.87	3331053.37	0.3	-
168	390317.17	3331047.37	0.3	-
169	390382.85	3330978.21	0.3	-
170	390456.28	3330897.94	0.3	-
171	390483.59	3330867.94	0.3	-
172	390477.91	3330866.75	0.3	-
173	390475.47	3330866.25	0.3	-
174	390473.73	3330865.89	0.3	-
175	390469.63	3330865.04	0.3	-
176	390450.16	3330861.55	0.3	-
177	390460.33	3330850.55	0.3	-
178	390480.97	3330828.50	0.3	-
179	390496.80	3330841.06	0.3	-
180	390498.18	3330842.16	0.3	-
181	390514.35	3330824.50	0.3	-
182	390519.59	3330829.48	0.3	-
183	390526.59	3330821.98	0.3	-
184	390519.30	3330814.62	0.3	-
185	390501.62	3330796.82	0.3	-
186	390513.93	3330785.09	0.3	-
187	390537.84	3330809.94	0.3	-
188	390549.82	3330797.11	0.3	-
189	390563.50	3330782.47	0.3	-
190	390557.28	3330776.07	0.3	-
191	390573.30	3330760.63	0.3	-

192	390578.58	3330766.35	0.3	-
193	390583.67	3330760.86	0.3	-
194	390593.53	3330750.32	0.3	-
195	390593.68	3330750.16	0.3	-
196	390589.01	3330744.98	0.3	-
197	390604.98	3330729.84	0.3	-
198	390604.97	3330729.65	0.3	-
199	390590.76	3330714.17	0.3	-
200	390595.89	3330710.64	0.3	-
201	390604.49	3330704.52	0.3	-
202	390613.04	3330714.56	0.3	-
203	390620.38	3330721.57	0.3	-
204	390624.92	3330716.71	0.3	-
205	390648.63	3330691.44	0.3	-
206	390644.77	3330687.49	0.3	-
207	390650.21	3330682.19	0.3	-
208	390653.65	3330678.77	0.3	-
209	390657.26	3330675.09	0.3	-
210	390658.98	3330673.40	0.3	-
211	390667.28	3330665.26	0.3	-
212	390670.99	3330661.15	0.3	-
213	390675.36	3330656.37	0.3	-
214	390679.12	3330652.74	0.3	-
215	390682.89	3330648.96	0.3	-
216	390687.29	3330644.36	0.3	-
217	390686.86	3330643.72	0.3	-
218	390689.74	3330640.34	0.3	-
219	390692.38	3330637.71	0.3	-
220	390692.27	3330637.58	0.3	-

221	390692.82	3330636.99	0.3	-
222	390695.04	3330634.77	0.3	-
223	390699.88	3330629.95	0.3	-
224	390709.09	3330620.78	0.3	-
225	390727.72	3330601.17	0.3	-
226	390733.70	3330595.36	0.3	-
227	390736.21	3330592.91	0.3	-
228	390732.81	3330589.11	0.3	-
229	390732.28	3330588.53	0.3	-
230	390745.66	3330574.71	0.3	-
231	390746.04	3330574.82	0.3	-
232	390747.91	3330575.33	0.3	-
233	390750.41	3330578.36	0.3	-
234	390775.64	3330552.02	0.3	-
235	390778.93	3330548.46	0.3	-
236	390779.86	3330547.45	0.3	-
237	390784.46	3330542.59	0.3	-
238	390787.80	3330539.13	0.3	-
239	390789.59	3330536.91	0.3	-
240	390790.82	3330535.47	0.3	-
241	390793.56	3330532.15	0.3	-
242	390793.81	3330531.85	0.3	-
243	390795.99	3330529.19	0.3	-
244	390800.43	3330524.45	0.3	-
245	390800.86	3330523.24	0.3	-
246	390803.17	3330520.74	0.3	-
247	390814.47	3330508.56	0.3	-
248	390814.16	3330508.28	0.3	-
249	390814.97	3330507.34	0.3	-

250	390826.03	3330496.14	0.3	-
251	390832.75	3330489.63	0.3	-
252	390839.85	3330482.29	0.3	-
253	390845.46	3330475.94	0.3	-
254	390848.01	3330473.41	0.3	-
255	390859.54	3330460.94	0.3	-
256	390858.80	3330460.20	0.3	-
257	390872.38	3330446.26	0.3	-
258	390873.08	3330446.98	0.3	-
259	390878.27	3330442.00	0.3	-
260	390880.64	3330439.36	0.3	-
261	390884.47	3330435.11	0.3	-
262	390886.55	3330432.79	0.3	-
263	390889.22	3330429.84	0.3	-
264	390897.47	3330421.56	0.3	-
265	390910.41	3330408.36	0.3	-
266	390911.87	3330406.80	0.3	-
267	390918.48	3330400.13	0.3	-
268	390923.09	3330395.12	0.3	-
269	390926.70	3330391.20	0.3	-
270	390951.49	3330413.51	0.3	-
271	390949.22	3330399.04	0.3	-
272	390937.49	3330388.56	0.3	-
273	390933.55	3330384.88	0.3	-
274	390932.82	3330384.20	0.3	-
275	390935.82	3330381.13	0.3	-
276	390940.10	3330376.53	0.3	-
277	390943.37	3330373.02	0.3	-
278	390944.76	3330371.53	0.3	-

279	390973.40	3330340.59	0.3	-
280	390981.65	3330332.22	0.3	-
281	390982.54	3330332.84	0.3	-
282	390984.28	3330330.48	0.3	-
283	390989.15	3330326.07	0.3	-
284	391020.89	3330291.81	0.3	-
285	391017.41	3330288.16	0.3	-
286	391033.11	3330271.86	0.3	-
287	391047.89	3330256.55	0.3	-
288	391051.01	3330259.36	0.3	-
289	391055.23	3330254.73	0.3	-
290	391061.71	3330247.60	0.3	-
291	391066.83	3330241.97	0.3	-
292	391083.41	3330223.71	0.3	-
293	391081.04	3330221.67	0.3	-
294	391093.21	3330208.54	0.3	-
295	391098.62	3330202.54	0.3	-
296	391101.22	3330204.10	0.3	-
297	391103.07	3330205.20	0.3	-
298	391119.75	3330187.74	0.3	-
299	391127.61	3330179.49	0.3	-
300	391128.43	3330178.64	0.3	-
301	391145.95	3330160.30	0.3	-
302	391171.44	3330183.18	0.3	-
303	391171.70	3330183.42	0.3	-
304	391171.78	3330183.50	0.3	-
305	391170.51	3330185.00	0.3	-
306	391169.33	3330186.24	0.3	-
307	391169.22	3330186.35	0.3	-

308	391161.07	3330194.97	0.3	-
309	391160.87	3330195.17	0.3	-
310	391148.71	3330208.02	0.3	-
311	391147.70	3330209.08	0.3	-
312	391146.64	3330210.20	0.3	-
313	391145.29	3330211.61	0.3	-
314	391152.63	3330218.47	0.3	-
315	391153.77	3330219.65	0.3	-
316	391154.76	3330220.68	0.3	-
317	391157.78	3330223.80	0.3	-
318	391166.68	3330233.01	0.3	-
1	391172.84	3330239.40	0.3	-
319	390786.43	3330608.17	0.3	-
320	390786.61	3330608.12	0.3	-
321	390789.81	3330611.15	0.3	-
322	390790.29	3330611.32	0.3	-
323	390801.35	3330621.63	0.3	-
324	390820.77	3330601.35	0.3	-
325	390819.77	3330600.44	0.3	-
326	390816.91	3330597.77	0.3	-
327	390812.58	3330593.72	0.3	-
328	390808.21	3330589.84	0.3	-
329	390796.72	3330578.24	0.3	-
330	390794.67	3330582.88	0.3	-
331	390790.16	3330588.15	0.3	-
332	390788.83	3330589.83	0.3	-
333	390788.10	3330589.22	0.3	-
334	390784.18	3330594.90	0.3	-
335	390785.73	3330596.26	0.3	-

336	390778.80	3330603.21	0.3	-
337	390780.54	3330604.25	0.3	-
338	390784.13	3330606.41	0.3	-
319	390786.43	3330608.17	0.3	-
<b>3. Сведения о характерных точках части (частей) границы объекта</b>				
Обозначение характерных точек части границы	Координаты, м		Метод определения координат и средняя квадратическая погрешность положения характерной точки (Mt), м	Описание обозначения точки
	X	Y		
1	2	3	4	5



ОПИСАНИЕ МЕСТОПОЛОЖЕНИЯ ГРАНИЦ ЗОНЫ ЗАСТРОЙКИ ИНДИВИДУАЛЬНЫМИ И БЛОКИРОВАННЫМИ ЖИЛЫМИ ДОМАМИ С ПРИУСАДЕБНЫМИ ЗЕМЕЛЬНЫМИ УЧАСТКАМИ (1-3 ЭТ.) (ЖЗ-101) (наименование объекта)						
Сведения о местоположении измененных (уточненных) границ объекта						
1. Система координат <u>МСК-38, зона 3</u>						
2. Сведения о характерных точках границ объекта						
Обозначение характерных точек границ	Существующие координаты, м		Измененные (уточненные) координаты, м		Метод определения координат и средняя квадратическая погрешность положения характерной точки (Mt), м	Описание обозначения точки
	X	Y	X	Y		
1	2	3	4	5	6	7
1			391172.84	3330239.40		
2			391029.56	3330393.74		
3			390920.68	3330509.59		
4			390766.37	3330674.07		
5			390772.94	3330680.28		
6			390794.28	3330700.48		
7			390802.07	3330699.11		
8			390802.12	3330699.06		
9			390821.68	3330717.61		
10			390825.20	3330720.96		
11			390826.10	3330719.49		
12			390828.66	3330722.18		
13			390832.63	3330725.42		
14			390840.19	3330733.49		
15			390848.37	3330741.06		
16			390856.64	3330747.99		
17			390862.89	3330753.10		
18			390872.99	3330762.36		
19			390871.15	3330764.53		
20			390880.46	3330773.36		
21			390880.61	3330773.51		
22			390888.77	3330781.17		
23			390890.31	3330779.50		
24			390891.90	3330777.73		
25			390939.19	3330821.02		
26			390954.83	3330834.72		
27			390969.74	3330849.69		
28			390978.24	3330858.04		

29		390984.90	3330865.91
30		390990.68	3330871.56
31		391015.45	3330895.78
32		391012.75	3330898.82
33		391020.54	3330906.22
34		391021.68	3330907.29
35		390994.21	3330936.37
36		390993.62	3330937.00
37		390993.11	3330937.54
38		390993.21	3330938.65
39		390993.29	3330939.50
40		390993.30	3330939.60
41		390990.93	3330939.84
42		390889.43	3331047.25
43		390886.03	3331050.86
44		390877.17	3331060.23
45		390876.42	3331061.02
46		390868.83	3331053.70
47		390852.57	3331038.00
48		390831.23	3331016.83
49		390818.70	3331004.40
50		390806.52	3330992.32
51		390805.93	3330992.98
52		390805.20	3330993.81
53		390797.36	3331002.65
54		390793.25	3330998.83
55		390787.86	3330993.82
56		390787.84	3330993.80
57		390787.04	3330994.54
58		390770.13	3331010.69
59		390750.75	3330991.60
60		390744.73	3330984.38
61		390744.48	3330981.36
62		390735.91	3330971.95
63		390729.37	3330965.79
64		390722.54	3330959.03
65		390721.36	3330957.99
66		390712.71	3330949.22
67		390660.91	3331003.06
68		390656.90	3331007.23
69		390644.49	3331020.13
70		390556.22	3331111.89
71		390617.02	3331171.15
72		390697.67	3331249.75
73		390736.31	3331285.90
74		390737.34	3331286.86
75		390754.70	3331303.09
76		390764.80	3331312.53
77		390774.63	3331321.73
78		390789.10	3331335.26
79		390803.73	3331348.95
80		390806.43	3331351.48
81		390809.63	3331354.47

82		390683.22	3331485.50
83		390682.36	3331486.38
84		390681.71	3331487.06
85		390674.42	3331494.61
86		390644.47	3331465.69
87		390639.85	3331469.73
88		390637.21	3331470.16
89		390634.68	3331469.26
90		390633.01	3331471.66
91		390632.91	3331471.59
92		390631.06	3331472.56
93		390629.28	3331473.64
94		390619.22	3331476.25
95		390617.78	3331476.34
96		390609.93	3331484.13
97		390614.62	3331489.25
98		390614.97	3331488.87
99		390619.44	3331492.96
100		390620.13	3331493.58
101		390619.33	3331494.32
102		390616.76	3331496.50
103		390614.94	3331498.22
104		390614.46	3331497.69
105		390612.53	3331499.52
106		390610.93	3331501.04
107		390604.77	3331508.12
108		390605.89	3331510.09
109		390601.30	3331514.48
110		390599.86	3331513.03
111		390599.54	3331512.79
112		390596.53	3331515.94
113		390598.73	3331518.01
114		390606.61	3331525.38
115		390621.81	3331539.06
116		390627.99	3331544.96
117		390606.36	3331568.42
118		390605.05	3331567.15
119		390601.99	3331563.83
120		390601.02	3331562.29
121		390598.65	3331559.88
122		390585.79	3331546.87
123		390576.25	3331537.22
124		390575.53	3331536.49
125		390553.71	3331514.40
126		390557.63	3331509.70
127		390532.02	3331486.06
128		390529.42	3331488.86
129		390514.45	3331504.98
130		390500.01	3331520.20
131		390484.59	3331536.45
132		390467.38	3331554.58
133		390462.42	3331559.80
134		390461.27	3331561.38

135		390458.65	3331571.53
136		390447.50	3331579.36
137		390430.09	3331591.57
138		390414.16	3331571.80
139		390410.93	3331567.03
140		390409.25	3331564.55
141		390393.53	3331541.35
142		390390.69	3331536.67
143		390378.86	3331517.14
144		390368.57	3331499.21
145		390358.58	3331477.68
146		390342.15	3331439.91
147		390335.10	3331420.77
148		390331.57	3331411.19
149		390321.33	3331373.05
150		390315.60	3331346.40
151		390313.66	3331335.46
152		390312.53	3331329.08
153		390310.50	3331298.72
154		390310.47	3331292.70
155		390310.31	3331258.50
156		390310.24	3331244.91
157		390310.77	3331212.88
158		390310.47	3331187.88
159		390312.64	3331164.51
160		390314.00	3331149.73
161		390314.09	3331148.77
162		390313.01	3331126.02
163		390312.91	3331123.96
164		390312.69	3331119.37
165		390316.33	3331119.28
166		390316.61	3331084.28
167		390316.87	3331053.37
168		390317.17	3331047.37
169		390382.85	3330978.21
170		390456.28	3330897.94
171		390483.59	3330867.94
172		390477.91	3330866.75
173		390475.47	3330866.25
174		390473.73	3330865.89
175		390469.63	3330865.04
176		390450.16	3330861.55
177		390460.33	3330850.55
178		390480.97	3330828.50
179		390496.80	3330841.06
180		390498.18	3330842.16
181		390514.35	3330824.50
182		390519.59	3330829.48
183		390526.59	3330821.98
184		390519.30	3330814.62
185		390501.62	3330796.82
186		390513.93	3330785.09
187		390537.84	3330809.94

188		390549.82	3330797.11
189		390563.50	3330782.47
190		390557.28	3330776.07
191		390573.30	3330760.63
192		390578.58	3330766.35
193		390583.67	3330760.86
194		390593.53	3330750.32
195		390593.68	3330750.16
196		390589.01	3330744.98
197		390604.98	3330729.84
198		390604.97	3330729.65
199		390590.76	3330714.17
200		390595.89	3330710.64
201		390604.49	3330704.52
202		390613.04	3330714.56
203		390620.38	3330721.57
204		390624.92	3330716.71
205		390648.63	3330691.44
206		390644.77	3330687.49
207		390650.21	3330682.19
208		390653.65	3330678.77
209		390657.26	3330675.09
210		390658.98	3330673.40
211		390667.28	3330665.26
212		390670.99	3330661.15
213		390675.36	3330656.37
214		390679.12	3330652.74
215		390682.89	3330648.96
216		390687.29	3330644.36
217		390686.86	3330643.72
218		390689.74	3330640.34
219		390692.38	3330637.71
220		390692.27	3330637.58
221		390692.82	3330636.99
222		390695.04	3330634.77
223		390699.88	3330629.95
224		390709.09	3330620.78
225		390727.72	3330601.17
226		390733.70	3330595.36
227		390736.21	3330592.91
228		390732.81	3330589.11
229		390732.28	3330588.53
230		390745.66	3330574.71
231		390746.04	3330574.82
232		390747.91	3330575.33
233		390750.41	3330578.36
234		390775.64	3330552.02
235		390778.93	3330548.46
236		390779.86	3330547.45
237		390784.46	3330542.59
238		390787.80	3330539.13
239		390789.59	3330536.91
240		390790.82	3330535.47

241		390793.56	3330532.15
242		390793.81	3330531.85
243		390795.99	3330529.19
244		390800.43	3330524.45
245		390800.86	3330523.24
246		390803.17	3330520.74
247		390814.47	3330508.56
248		390814.16	3330508.28
249		390814.97	3330507.34
250		390826.03	3330496.14
251		390832.75	3330489.63
252		390839.85	3330482.29
253		390845.46	3330475.94
254		390848.01	3330473.41
255		390859.54	3330460.94
256		390858.80	3330460.20
257		390872.38	3330446.26
258		390873.08	3330446.98
259		390878.27	3330442.00
260		390880.64	3330439.36
261		390884.47	3330435.11
262		390886.55	3330432.79
263		390889.22	3330429.84
264		390897.47	3330421.56
265		390910.41	3330408.36
266		390911.87	3330406.80
267		390918.48	3330400.13
268		390923.09	3330395.12
269		390926.70	3330391.20
270		390951.49	3330413.51
271		390949.22	3330399.04
272		390937.49	3330388.56
273		390933.55	3330384.88
274		390932.82	3330384.20
275		390935.82	3330381.13
276		390940.10	3330376.53
277		390943.37	3330373.02
278		390944.76	3330371.53
279		390973.40	3330340.59
280		390981.65	3330332.22
281		390982.54	3330332.84
282		390984.28	3330330.48
283		390989.15	3330326.07
284		391020.89	3330291.81
285		391017.41	3330288.16
286		391033.11	3330271.86
287		391047.89	3330256.55
288		391051.01	3330259.36
289		391055.23	3330254.73
290		391061.71	3330247.60
291		391066.83	3330241.97
292		391083.41	3330223.71
293		391081.04	3330221.67

294		391093.21	3330208.54		
295		391098.62	3330202.54		
296		391101.22	3330204.10		
297		391103.07	3330205.20		
298		391119.75	3330187.74		
299		391127.61	3330179.49		
300		391128.43	3330178.64		
301		391145.95	3330160.30		
302		391171.44	3330183.18		
303		391171.70	3330183.42		
304		391171.78	3330183.50		
305		391170.51	3330185.00		
306		391169.33	3330186.24		
307		391169.22	3330186.35		
308		391161.07	3330194.97		
309		391160.87	3330195.17		
310		391148.71	3330208.02		
311		391147.70	3330209.08		
312		391146.64	3330210.20		
313		391145.29	3330211.61		
314		391152.63	3330218.47		
315		391153.77	3330219.65		
316		391154.76	3330220.68		
317		391157.78	3330223.80		
318		391166.68	3330233.01		
1		391172.84	3330239.40		
319		390786.43	3330608.17		
320		390786.61	3330608.12		
321		390789.81	3330611.15		
322		390790.29	3330611.32		
323		390801.35	3330621.63		
324		390820.77	3330601.35		
325		390819.77	3330600.44		
326		390816.91	3330597.77		
327		390812.58	3330593.72		
328		390808.21	3330589.84		
329		390796.72	3330578.24		
330		390794.67	3330582.88		
331		390790.16	3330588.15		
332		390788.83	3330589.83		
333		390788.10	3330589.22		
334		390784.18	3330594.90		
335		390785.73	3330596.26		
336		390778.80	3330603.21		
337		390780.54	3330604.25		
338		390784.13	3330606.41		
319		390786.43	3330608.17		

3. Сведения о характерных точках части (частей) границы объекта

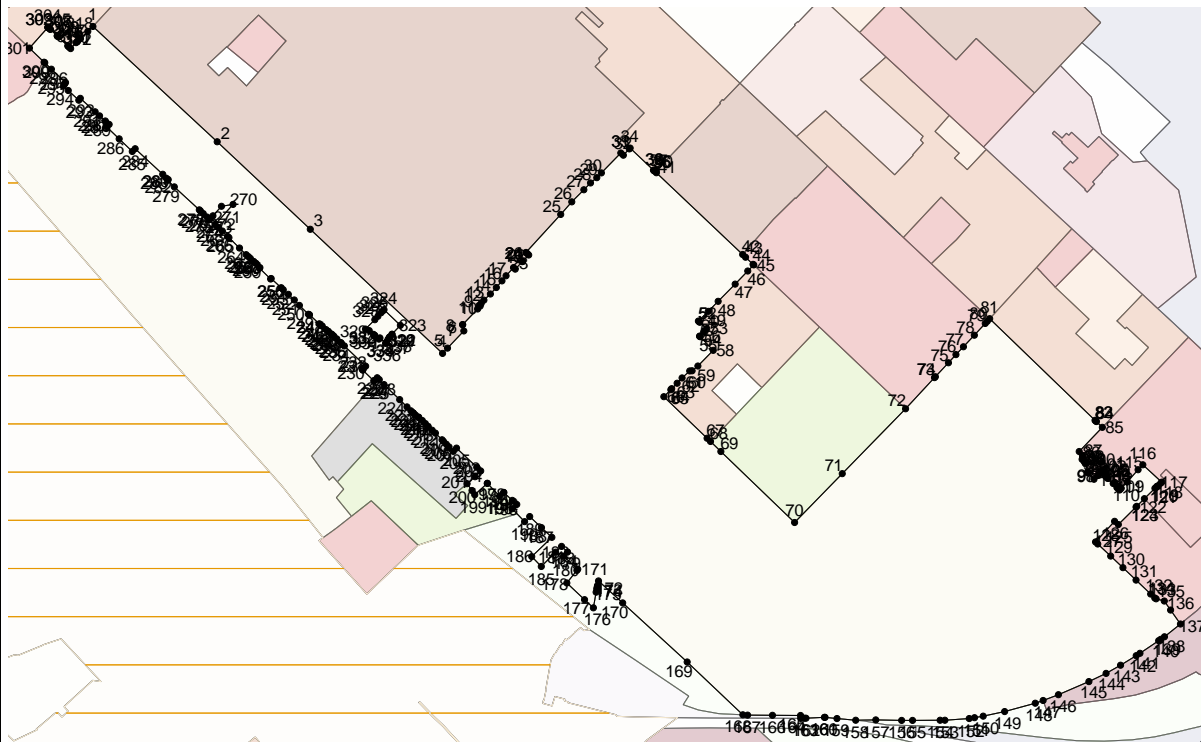
Обозначение	Существующие координаты, м	Измененные (уточненные) координаты, м	Метод определения	Описание обозначения
-------------	----------------------------	---------------------------------------	-------------------	----------------------

характерных точек части границ	X	Y	X	Y	координат и средняя квадратическая погрешность положения характерной точки (Mt), м	точки
1	2	3	4	5	6	7



**ОПИСАНИЕ МЕСТОПОЛОЖЕНИЯ ГРАНИЦ  
 ЗОНЫ ЗАСТРОЙКИ ИНДИВИДУАЛЬНЫМИ И БЛОКИРОВАННЫМИ ЖИЛЫМИ ДОМАМИ С  
 ПРИУСАДЕБНЫМИ ЗЕМЕЛЬНЫМИ УЧАСТКАМИ (1-3 ЭТ.) (ЖЗ-101)  
 (наименование объекта)**

План границ объекта



Масштаб 1: 5000

Используемые условные знаки и обозначения:

Подпись \_\_\_\_\_ Дата " \_\_ " \_\_\_\_\_ г.

Место для оттиска печати (при наличии) лица, составившего описание местоположения границ объекта

**ОПИСАНИЕ МЕСТОПОЛОЖЕНИЯ ГРАНИЦ  
 ЗОНЫ РАЗМЕЩЕНИЯ ОБЪЕКТОВ ГОРОДСКОГО ТРАНСПОРТА (ПЗ-305)  
 (наименование объекта местоположение границ, которого описано  
 (далее - объект)**

Сведения об объекте		
N п/п	Характеристики объекта	Описание характеристик
1	2	3
1	Местоположение объекта	Российская Федерация, Иркутская область, город Иркутск
2	Площадь объекта +/- величина погрешности определения площади (Р +/- Дельта Р)	5398+/- 0
3	Иные характеристики объекта	ПЭ Л-04-27

ОПИСАНИЕ МЕСТОПОЛОЖЕНИЯ ГРАНИЦ  
ЗОНЫ РАЗМЕЩЕНИЯ ОБЪЕКТОВ ГОРОДСКОГО ТРАНСПОРТА (ПЗ-305)  
(наименование объекта)

Сведения о местоположении границ объекта

1. Система координат МСК-38, зона 3

2. Сведения о характерных точках границ объекта

Обозначение характерных точек границ	Координаты, м		Метод определения координат и средняя квадратическая погрешность положения характерной точки (Mt), м	Описание обозначения точки
	X	Y		
1	2	3	4	5
1	393510.39	3330569.09	0.3	-
2	393497.71	3330565.22	0.3	-
3	393497.49	3330566.00	0.3	-
4	393481.79	3330561.06	0.3	-
5	393481.46	3330561.56	0.3	-
6	393476.24	3330577.48	0.3	-
7	393475.07	3330581.94	0.3	-
8	393448.87	3330578.30	0.3	-
9	393441.72	3330577.30	0.3	-
10	393444.29	3330571.22	0.3	-
11	393433.41	3330569.96	0.3	-
12	393416.71	3330568.02	0.3	-
13	393404.62	3330563.44	0.3	-

14	393402.49	3330561.21	0.3	-
15	393400.22	3330560.33	0.3	-
16	393393.82	3330557.83	0.3	-
17	393384.55	3330554.24	0.3	-
18	393387.20	3330545.65	0.3	-
19	393390.70	3330534.33	0.3	-
20	393389.61	3330533.96	0.3	-
21	393393.70	3330520.67	0.3	-
22	393395.26	3330515.59	0.3	-
23	393396.67	3330511.00	0.3	-
24	393423.66	3330519.96	0.3	-
25	393460.89	3330531.81	0.3	-
26	393464.66	3330533.01	0.3	-
27	393465.27	3330531.17	0.3	-
28	393487.30	3330534.25	0.3	-
29	393504.71	3330540.56	0.3	-
30	393511.15	3330542.55	0.3	-
31	393509.78	3330547.38	0.3	-
32	393518.83	3330550.26	0.3	-
33	393524.08	3330551.92	0.3	-
34	393524.59	3330552.09	0.3	-

35	393519.35	3330569.90	0.3	-
36	393518.35	3330569.81	0.3	-
1	393510.39	3330569.09	0.3	-
3. Сведения о характерных точках части (частей) границы объекта				
Обозначение характерных точек части границы	Координаты, м		Метод определения координат и средняя квадратическая погрешность положения характерной точки (Mt), м	Описание обозначения точки
	X	Y		
1	2	3	4	5

ОПИСАНИЕ МЕСТОПОЛОЖЕНИЯ ГРАНИЦ ЗОНЫ РАЗМЕЩЕНИЯ ОБЪЕКТОВ ГОРОДСКОГО ТРАНСПОРТА (ПЗ-305) (наименование объекта)						
Сведения о местоположении измененных (уточненных) границ объекта						
1. Система координат <u>МСК-38, зона 3</u>						
2. Сведения о характерных точках границ объекта						
Обозначение характерных точек границ	Существующие координаты, м		Измененные (уточненные) координаты, м		Метод определения координат и средняя квадратическая погрешность положения характерной точки (Mt), м	Описание обозначения точки
	X	Y	X	Y		
1	2	3	4	5	6	7
1			393510.39	3330569.09		
2			393497.71	3330565.22		
3			393497.49	3330566.00		
4			393481.79	3330561.06		
5			393481.46	3330561.56		
6			393476.24	3330577.48		
7			393475.07	3330581.94		
8			393448.87	3330578.30		
9			393441.72	3330577.30		
10			393444.29	3330571.22		
11			393433.41	3330569.96		
12			393416.71	3330568.02		
13			393404.62	3330563.44		
14			393402.49	3330561.21		
15			393400.22	3330560.33		
16			393393.82	3330557.83		
17			393384.55	3330554.24		
18			393387.20	3330545.65		
19			393390.70	3330534.33		
20			393389.61	3330533.96		
21			393393.70	3330520.67		
22			393395.26	3330515.59		
23			393396.67	3330511.00		
24			393423.66	3330519.96		
25			393460.89	3330531.81		
26			393464.66	3330533.01		
27			393465.27	3330531.17		
28			393487.30	3330534.25		
29			393504.71	3330540.56		

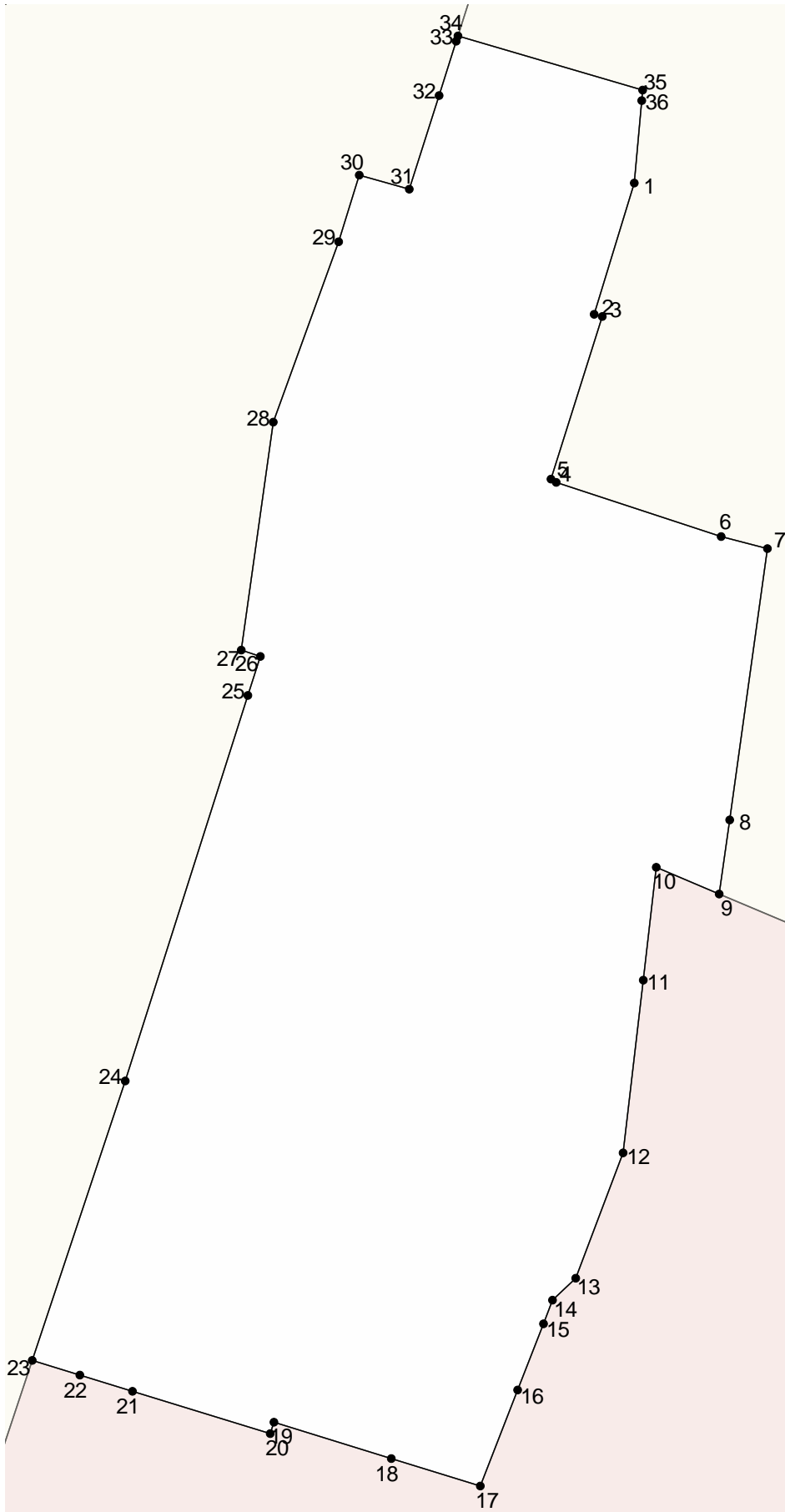
30			393511.15	3330542.55		
31			393509.78	3330547.38		
32			393518.83	3330550.26		
33			393524.08	3330551.92		
34			393524.59	3330552.09		
35			393519.35	3330569.90		
36			393518.35	3330569.81		
1			393510.39	3330569.09		
<b>3. Сведения о характерных точках части (частей) границы объекта</b>						
Обозначение характерных точек части границ	Существующие координаты, м		Измененные (уточненные) координаты, м		Метод определения координат и средняя квадратическая погрешность положения характерной точки (Mt), м	Описание обозначения точки
	X	Y	X	Y		
1	2	3	4	5	6	7

ОПИСАНИЕ МЕСТОПОЛОЖЕНИЯ ГРАНИЦ  
ЗОНЫ РАЗМЕЩЕНИЯ ОБЪЕКТОВ ГОРОДСКОГО ТРАНСПОРТА (ПЗ-305)  
(наименование объекта)

---

План границ объекта





Масштаб 1: 500

Используемые условные знаки и обозначения:

Подпись \_\_\_\_\_ Дата " \_\_ " \_\_\_\_\_ г.

Место для оттиска печати (при наличии) лица, составившего описание местоположения границ объекта

Лист N 562

ОПИСАНИЕ МЕСТОПОЛОЖЕНИЯ ГРАНИЦ <u>ЗОНЫ ДЕЛОВОГО, ОБЩЕСТВЕННОГО И КОММЕРЧЕСКОГО НАЗНАЧЕНИЯ (ОДЗ-201)</u> (наименование объекта местоположение границ, которого описано (далее - объект) _____		
Сведения об объекте		
N п/п	Характеристики объекта	Описание характеристик
1	2	3
1	Местоположение объекта	Российская Федерация, Иркутская область, город Иркутск
2	Площадь объекта +/- величина погрешности определения площади (P +/- Дельта P)	33284+/- 0
3	Иные характеристики объекта	ПЭ Л-04-28

ОПИСАНИЕ МЕСТОПОЛОЖЕНИЯ ГРАНИЦ <u>ЗОНЫ ДЕЛОВОГО, ОБЩЕСТВЕННОГО И КОММЕРЧЕСКОГО НАЗНАЧЕНИЯ (ОДЗ-201)</u> (наименование объекта)				
Сведения о местоположении границ объекта				
1. Система координат <u>МСК-38, зона 3</u>				
2. Сведения о характерных точках границ объекта				
Обозначение характерных точек границ	Координаты, м		Метод определения координат и средняя квадратическая погрешность положения характерной точки (Mt), м	Описание обозначения точки
	X	Y		
1	2	3	4	5
1	388108.88	3332021.52	0.3	-
2	388053.85	3332028.50	0.3	-
3	388019.74	3332032.82	0.3	-
4	388014.23	3332033.52	0.3	-
5	388004.61	3332034.47	0.3	-
6	387991.48	3332035.77	0.3	-
7	387975.82	3332037.32	0.3	-
8	387845.69	3332051.56	0.3	-
9	387793.57	3332057.60	0.3	-
10	387794.67	3332054.67	0.3	-
11	387804.00	3332029.91	0.3	-
12	387818.27	3332001.22	0.3	-
13	387825.15	3331994.00	0.3	-

14	387862.17	3331961.82	0.3	-
15	387882.84	3331945.74	0.3	-
16	387923.64	3331920.82	0.3	-
17	387935.51	3331914.93	0.3	-
18	387931.75	3331903.64	0.3	-
19	387940.04	3331899.42	0.3	-
20	387956.90	3331894.82	0.3	-
21	387961.20	3331933.29	0.3	-
22	387971.26	3331932.42	0.3	-
23	387978.05	3331997.56	0.3	-
24	387987.86	3331996.43	0.3	-
25	387986.08	3331981.10	0.3	-
26	387989.06	3331980.75	0.3	-
27	387996.46	3331979.90	0.3	-
28	387995.90	3331974.49	0.3	-
29	388033.12	3331970.62	0.3	-
30	388048.54	3331969.02	0.3	-
31	388050.52	3331989.24	0.3	-
32	388062.44	3331987.86	0.3	-
33	388052.94	3331922.01	0.3	-
34	388066.09	3331920.41	0.3	-

35	388065.18	3331911.19	0.3	-
36	388093.93	3331906.58	0.3	-
37	388168.16	3331894.94	0.3	-
38	388171.97	3331893.83	0.3	-
39	388200.99	3331879.17	0.3	-
40	388203.69	3331882.46	0.3	-
41	388143.77	3331978.53	0.3	-
42	388135.88	3331991.17	0.3	-
43	388116.55	3332020.63	0.3	-
1	388108.88	3332021.52	0.3	-

3. Сведения о характерных точках части (частей) границы объекта

Обозначение характерных точек части границы	Координаты, м		Метод определения координат и средняя квадратическая погрешность положения характерной точки (Mt), м	Описание обозначения точки
	X	Y		
1	2	3	4	5

ОПИСАНИЕ МЕСТОПОЛОЖЕНИЯ ГРАНИЦ ЗОНЫ ДЕЛОВОГО, ОБЩЕСТВЕННОГО И КОММЕРЧЕСКОГО НАЗНАЧЕНИЯ (ОДЗ-201) (наименование объекта)						
Сведения о местоположении измененных (уточненных) границ объекта						
1. Система координат <u>МСК-38, зона 3</u>						
2. Сведения о характерных точках границ объекта						
Обозначение характерных точек границ	Существующие координаты, м		Измененные (уточненные) координаты, м		Метод определения координат и средняя квадратическая погрешность положения характерной точки (Mt), м	Описание обозначения точки
	X	Y	X	Y		
1	2	3	4	5	6	7
1			388108.88	3332021.52		
2			388053.85	3332028.50		
3			388019.74	3332032.82		
4			388014.23	3332033.52		
5			388004.61	3332034.47		
6			387991.48	3332035.77		
7			387975.82	3332037.32		
8			387845.69	3332051.56		
9			387793.57	3332057.60		
10			387794.67	3332054.67		
11			387804.00	3332029.91		
12			387818.27	3332001.22		
13			387825.15	3331994.00		
14			387862.17	3331961.82		
15			387882.84	3331945.74		
16			387923.64	3331920.82		
17			387935.51	3331914.93		
18			387931.75	3331903.64		
19			387940.04	3331899.42		
20			387956.90	3331894.82		
21			387961.20	3331933.29		
22			387971.26	3331932.42		
23			387978.05	3331997.56		
24			387987.86	3331996.43		
25			387986.08	3331981.10		
26			387989.06	3331980.75		
27			387996.46	3331979.90		
28			387995.90	3331974.49		
29			388033.12	3331970.62		

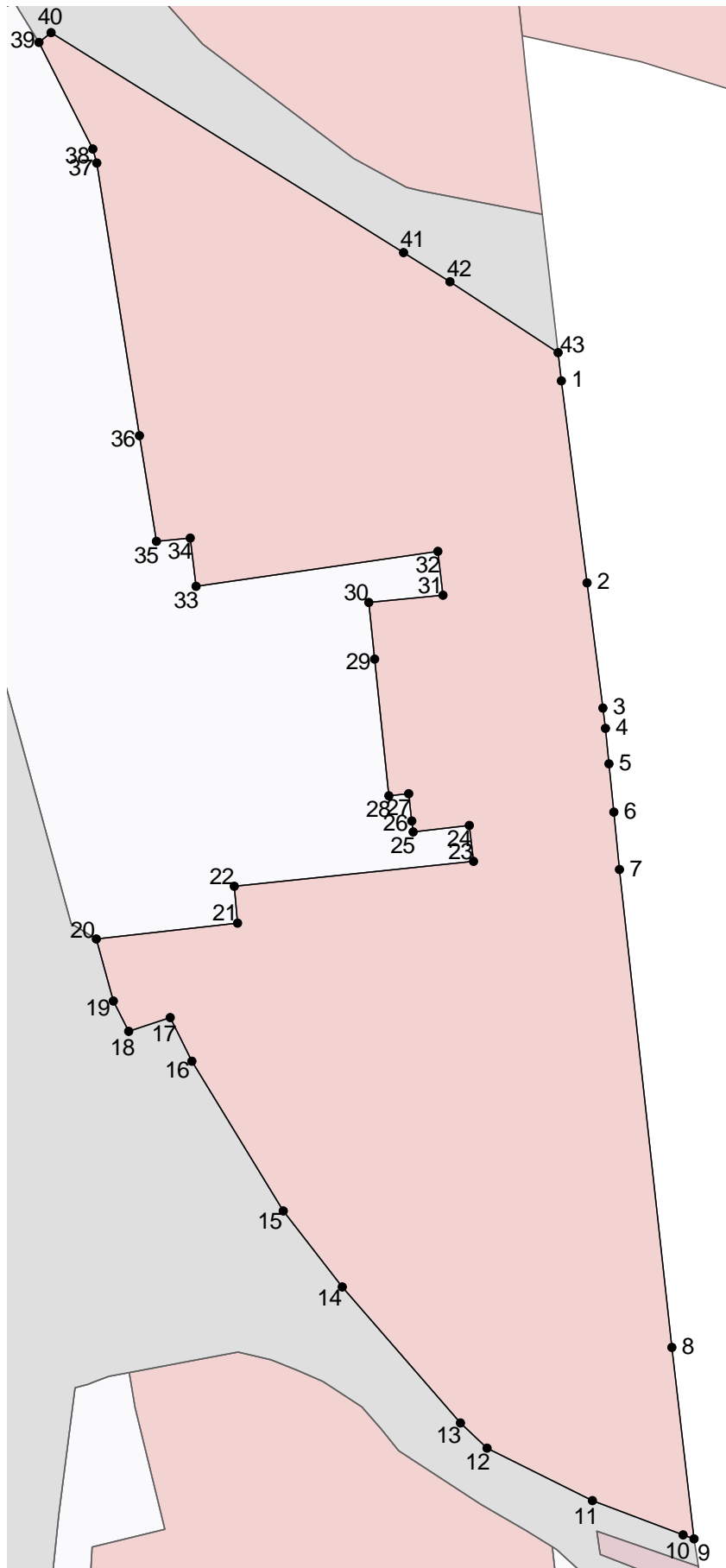
30			388048.54	3331969.02		
31			388050.52	3331989.24		
32			388062.44	3331987.86		
33			388052.94	3331922.01		
34			388066.09	3331920.41		
35			388065.18	3331911.19		
36			388093.93	3331906.58		
37			388168.16	3331894.94		
38			388171.97	3331893.83		
39			388200.99	3331879.17		
40			388203.69	3331882.46		
41			388143.77	3331978.53		
42			388135.88	3331991.17		
43			388116.55	3332020.63		
1			388108.88	3332021.52		
<b>3. Сведения о характерных точках части (частей) границы объекта</b>						
Обозначение характерных точек части границ	Существующие координаты, м		Измененные (уточненные) координаты, м		Метод определения координат и средняя квадратическая погрешность положения характерной точки (Mt), м	Описание обозначения точки
	X	Y	X	Y		
1	2	3	4	5	6	7

ОПИСАНИЕ МЕСТОПОЛОЖЕНИЯ ГРАНИЦ  
ЗОНЫ ДЕЛОВОГО, ОБЩЕСТВЕННОГО И КОММЕРЧЕСКОГО НАЗНАЧЕНИЯ (ОДЗ-201)  
(наименование объекта)

---

План границ объекта





Масштаб 1: 1500

Используемые условные знаки и обозначения:

Подпись \_\_\_\_\_ Дата " \_\_ " \_\_\_\_\_ г.

Место для оттиска печати (при наличии) лица, составившего описание местоположения границ объекта

Лист N 570

ОПИСАНИЕ МЕСТОПОЛОЖЕНИЯ ГРАНИЦ  
ЗОНЫ ОБСЛУЖИВАНИЯ ОБЪЕКТОВ, НЕОБХОДИМЫХ ДЛЯ ОСУЩЕСТВЛЕНИЯ  
ПРОИЗВОДСТВЕННОЙ И ПРЕДПРИНИМАТЕЛЬСКОЙ ДЕЯТЕЛЬНОСТИ (ОДЗ-202)  
 (наименование объекта местоположение границ, которого описано  
 (далее - объект)

Сведения об объекте

N п/п	Характеристики объекта	Описание характеристик
1	2	3
1	Местоположение объекта	Российская Федерация, Иркутская область, город Иркутск
2	Площадь объекта +/- величина погрешности определения площади (Р +/- Дельта Р)	67222 +/- 0
3	Иные характеристики объекта	ПЭ Л-04-28

**ОПИСАНИЕ МЕСТОПОЛОЖЕНИЯ ГРАНИЦ  
 ЗОНЫ ОБСЛУЖИВАНИЯ ОБЪЕКТОВ, НЕОБХОДИМЫХ ДЛЯ ОСУЩЕСТВЛЕНИЯ  
 ПРОИЗВОДСТВЕННОЙ И ПРЕДПРИНИМАТЕЛЬСКОЙ ДЕЯТЕЛЬНОСТИ (ОДЗ-202)  
 (наименование объекта)**

Сведения о местоположении границ объекта

1. Система координат МСК-38, зона 3

2. Сведения о характерных точках границ объекта

Обозначение характерных точек границ	Координаты, м		Метод определения координат и средняя квадратическая погрешность положения характерной точки (Mt), м	Описание обозначения точки
	X	Y		
1	2	3	4	5
1	387647.66	3332092.31	0.3	-
2	387635.38	3332097.17	0.3	-
3	387628.02	3332100.09	0.3	-
4	387573.99	3332122.08	0.3	-
5	387559.65	3332127.94	0.3	-
6	387419.88	3332185.48	0.3	-
7	387413.41	3332188.15	0.3	-
8	387412.12	3332188.69	0.3	-
9	387398.71	3332193.78	0.3	-
10	387382.36	3332200.00	0.3	-
11	387366.00	3332206.21	0.3	-
12	387321.95	3332223.87	0.3	-

13	387273.98	3332243.09	0.3	-
14	387272.44	3332243.71	0.3	-
15	387262.41	3332217.83	0.3	-
16	387261.82	3332216.32	0.3	-
17	387259.72	3332210.95	0.3	-
18	387256.60	3332212.29	0.3	-
19	387239.28	3332171.20	0.3	-
20	387260.28	3332162.06	0.3	-
21	387269.57	3332158.02	0.3	-
22	387312.24	3332139.45	0.3	-
23	387302.46	3332109.01	0.3	-
24	387323.26	3332101.14	0.3	-
25	387335.99	3332092.10	0.3	-
26	387314.43	3332043.35	0.3	-
27	387322.56	3332039.81	0.3	-
28	387340.11	3332031.23	0.3	-
29	387347.28	3332027.95	0.3	-
30	387392.80	3332002.63	0.3	-
31	387394.47	3332001.69	0.3	-
32	387411.33	3331992.31	0.3	-
33	387445.85	3331974.27	0.3	-

34	387463.09	3332004.81	0.3	-
35	387565.10	3331945.02	0.3	-
36	387581.66	3331932.06	0.3	-
37	387586.60	3331926.42	0.3	-
38	387598.11	3331926.61	0.3	-
39	387606.47	3331928.71	0.3	-
40	387609.80	3331928.21	0.3	-
41	387623.36	3331990.78	0.3	-
42	387625.79	3332002.99	0.3	-
43	387628.78	3332005.61	0.3	-
44	387644.84	3332007.15	0.3	-
45	387648.63	3332007.43	0.3	-
46	387656.12	3332010.55	0.3	-
47	387656.86	3332006.81	0.3	-
48	387684.59	3331995.46	0.3	-
49	387698.04	3332030.52	0.3	-
50	387701.70	3332040.10	0.3	-
51	387711.83	3332070.94	0.3	-
1	387647.66	3332092.31	0.3	-
3. Сведения о характерных точках части (частей) границы объекта				
Обозначение характерных точек части границы	Координаты, м		Метод определения координат и средняя квадратическая погрешность	Описание обозначения точки
	X	Y		

			положения характерной точки (Mt), м	
1	2	3	4	5

ОПИСАНИЕ МЕСТОПОЛОЖЕНИЯ ГРАНИЦ ЗОНЫ ОБСЛУЖИВАНИЯ ОБЪЕКТОВ, НЕОБХОДИМЫХ ДЛЯ ОСУЩЕСТВЛЕНИЯ ПРОИЗВОДСТВЕННОЙ И ПРЕДПРИНИМАТЕЛЬСКОЙ ДЕЯТЕЛЬНОСТИ (ОДЗ-202) (наименование объекта)						
Сведения о местоположении измененных (уточненных) границ объекта						
1. Система координат <u>МСК-38, зона 3</u>						
2. Сведения о характерных точках границ объекта						
Обозначение характерных точек границ	Существующие координаты, м		Измененные (уточненные) координаты, м		Метод определения координат и средняя квадратическая погрешность положения характерной точки (Mt), м	Описание обозначения точки
	X	Y	X	Y		
1	2	3	4	5	6	7
1			387647.66	3332092.31		
2			387635.38	3332097.17		
3			387628.02	3332100.09		
4			387573.99	3332122.08		
5			387559.65	3332127.94		
6			387419.88	3332185.48		
7			387413.41	3332188.15		
8			387412.12	3332188.69		
9			387398.71	3332193.78		
10			387382.36	3332200.00		
11			387366.00	3332206.21		
12			387321.95	3332223.87		
13			387273.98	3332243.09		
14			387272.44	3332243.71		
15			387262.41	3332217.83		
16			387261.82	3332216.32		
17			387259.72	3332210.95		
18			387256.60	3332212.29		
19			387239.28	3332171.20		
20			387260.28	3332162.06		
21			387269.57	3332158.02		
22			387312.24	3332139.45		
23			387302.46	3332109.01		
24			387323.26	3332101.14		
25			387335.99	3332092.10		
26			387314.43	3332043.35		
27			387322.56	3332039.81		
28			387340.11	3332031.23		

29			387347.28	3332027.95		
30			387392.80	3332002.63		
31			387394.47	3332001.69		
32			387411.33	3331992.31		
33			387445.85	3331974.27		
34			387463.09	3332004.81		
35			387565.10	3331945.02		
36			387581.66	3331932.06		
37			387586.60	3331926.42		
38			387598.11	3331926.61		
39			387606.47	3331928.71		
40			387609.80	3331928.21		
41			387623.36	3331990.78		
42			387625.79	3332002.99		
43			387628.78	3332005.61		
44			387644.84	3332007.15		
45			387648.63	3332007.43		
46			387656.12	3332010.55		
47			387656.86	3332006.81		
48			387684.59	3331995.46		
49			387698.04	3332030.52		
50			387701.70	3332040.10		
51			387711.83	3332070.94		
1			387647.66	3332092.31		

3. Сведения о характерных точках части (частей) границы объекта

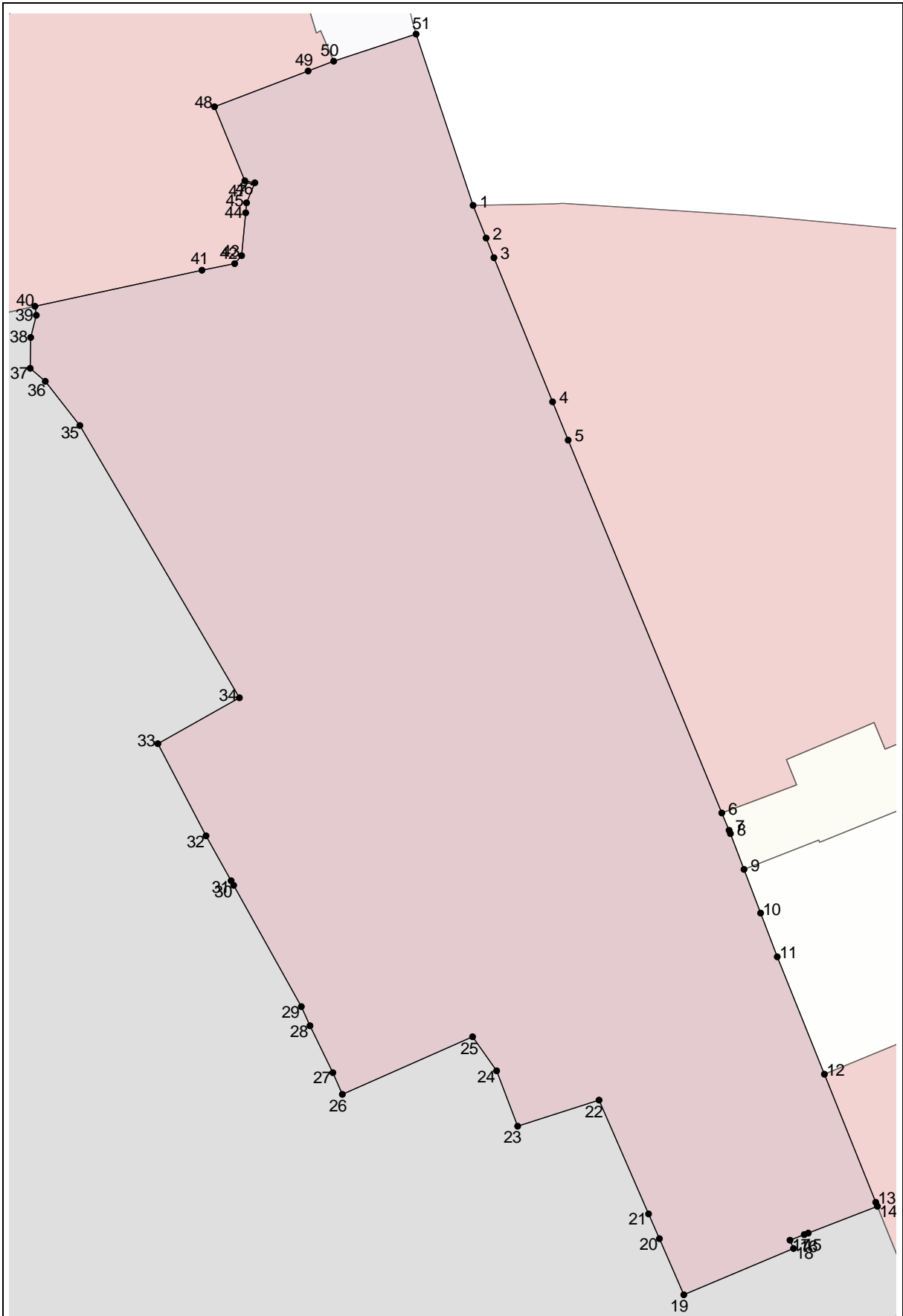
Обозначение характерных точек части границ	Существующие координаты, м		Измененные (уточненные) координаты, м		Метод определения координат и средняя квадратическая погрешность положения характерной точки (Mt), м	Описание обозначения точки
	X	Y	X	Y		
1	2	3	4	5	6	7



ОПИСАНИЕ МЕСТОПОЛОЖЕНИЯ ГРАНИЦ  
ЗОНЫ ОБСЛУЖИВАНИЯ ОБЪЕКТОВ, НЕОБХОДИМЫХ ДЛЯ ОСУЩЕСТВЛЕНИЯ  
ПРОИЗВОДСТВЕННОЙ И ПРЕДПРИНИМАТЕЛЬСКОЙ ДЕЯТЕЛЬНОСТИ (ОДЗ-202)  
(наименование объекта)

---

План границ объекта



Масштаб 1: 1500

Используемые условные знаки и обозначения:

Подпись \_\_\_\_\_ Дата " \_ " \_\_\_\_\_ г.

Место для оттиска печати (при наличии) лица, составившего описание местоположения границ объекта

Лист N 579

ОПИСАНИЕ МЕСТОПОЛОЖЕНИЯ ГРАНИЦ  
ЗОНЫ РАЗМЕЩЕНИЯ КОММУНАЛЬНЫХ И СКЛАДСКИХ ОБЪЕКТОВ (ПЗ-303)  
 (наименование объекта местоположение границ, которого описано  
 (далее - объект)

\_\_\_\_\_

Сведения об объекте

№ п/п	Характеристики объекта	Описание характеристик
1	2	3
1	Местоположение объекта	Российская Федерация, Иркутская область, город Иркутск
2	Площадь объекта +/- величина погрешности определения площади (Р +/- Дельта Р)	22470+/- 0
3	Иные характеристики объекта	ПЭ Л-04-28

ОПИСАНИЕ МЕСТОПОЛОЖЕНИЯ ГРАНИЦ  
ЗОНЫ РАЗМЕЩЕНИЯ КОММУНАЛЬНЫХ И СКЛАДСКИХ ОБЪЕКТОВ (ПЗ-303)  
(наименование объекта)

Сведения о местоположении границ объекта

1. Система координат МСК-38, зона 3

2. Сведения о характерных точках границ объекта

Обозначение характерных точек границ	Координаты, м		Метод определения координат и средняя квадратическая погрешность положения характерной точки (Mt), м	Описание обозначения точки
	X	Y		
1	2	3	4	5
1	388200.99	3331879.17	0.3	-
2	388171.97	3331893.83	0.3	-
3	388168.16	3331894.94	0.3	-
4	388093.93	3331906.58	0.3	-
5	388065.18	3331911.19	0.3	-
6	388066.09	3331920.41	0.3	-
7	388052.94	3331922.01	0.3	-
8	388062.44	3331987.86	0.3	-
9	388050.52	3331989.24	0.3	-
10	388048.54	3331969.02	0.3	-
11	388033.12	3331970.62	0.3	-
12	387995.90	3331974.49	0.3	-
13	387996.46	3331979.90	0.3	-

14	387989.06	3331980.75	0.3	-
15	387986.08	3331981.10	0.3	-
16	387987.86	3331996.43	0.3	-
17	387978.05	3331997.56	0.3	-
18	387971.26	3331932.42	0.3	-
19	387961.20	3331933.29	0.3	-
20	387956.90	3331894.82	0.3	-
21	387961.11	3331887.98	0.3	-
22	388038.51	3331866.68	0.3	-
23	388039.49	3331866.97	0.3	-
24	388058.49	3331864.41	0.3	-
25	388057.15	3331859.97	0.3	-
26	388059.19	3331856.72	0.3	-
27	388296.54	3331790.52	0.3	-
28	388299.30	3331806.05	0.3	-
29	388248.41	3331843.50	0.3	-
30	388249.24	3331844.41	0.3	-
31	388250.23	3331847.19	0.3	-
32	388251.17	3331848.32	0.3	-
1	388200.99	3331879.17	0.3	-
3. Сведения о характерных точках части (частей) границы объекта				
Обозначение	Координаты, м	Метод определения	Описание	

характерных точек части границы	X	Y	координат и средняя квадратическая погрешность положения характерной точки (Mt), м	обозначения точки
1	2	3	4	5

ОПИСАНИЕ МЕСТОПОЛОЖЕНИЯ ГРАНИЦ ЗОНЫ РАЗМЕЩЕНИЯ КОММУНАЛЬНЫХ И СКЛАДСКИХ ОБЪЕКТОВ (ПЗ-303) (наименование объекта)						
Сведения о местоположении измененных (уточненных) границ объекта						
1. Система координат <u>МСК-38, зона 3</u>						
2. Сведения о характерных точках границ объекта						
Обозначение характерных точек границ	Существующие координаты, м		Измененные (уточненные) координаты, м		Метод определения координат и средняя квадратическая погрешность положения характерной точки (Mt), м	Описание обозначения точки
	X	Y	X	Y		
1	2	3	4	5	6	7
1			388200.99	3331879.17		
2			388171.97	3331893.83		
3			388168.16	3331894.94		
4			388093.93	3331906.58		
5			388065.18	3331911.19		
6			388066.09	3331920.41		
7			388052.94	3331922.01		
8			388062.44	3331987.86		
9			388050.52	3331989.24		
10			388048.54	3331969.02		
11			388033.12	3331970.62		
12			387995.90	3331974.49		
13			387996.46	3331979.90		
14			387989.06	3331980.75		
15			387986.08	3331981.10		
16			387987.86	3331996.43		
17			387978.05	3331997.56		
18			387971.26	3331932.42		
19			387961.20	3331933.29		
20			387956.90	3331894.82		
21			387961.11	3331887.98		
22			388038.51	3331866.68		
23			388039.49	3331866.97		
24			388058.49	3331864.41		
25			388057.15	3331859.97		
26			388059.19	3331856.72		
27			388296.54	3331790.52		
28			388299.30	3331806.05		
29			388248.41	3331843.50		

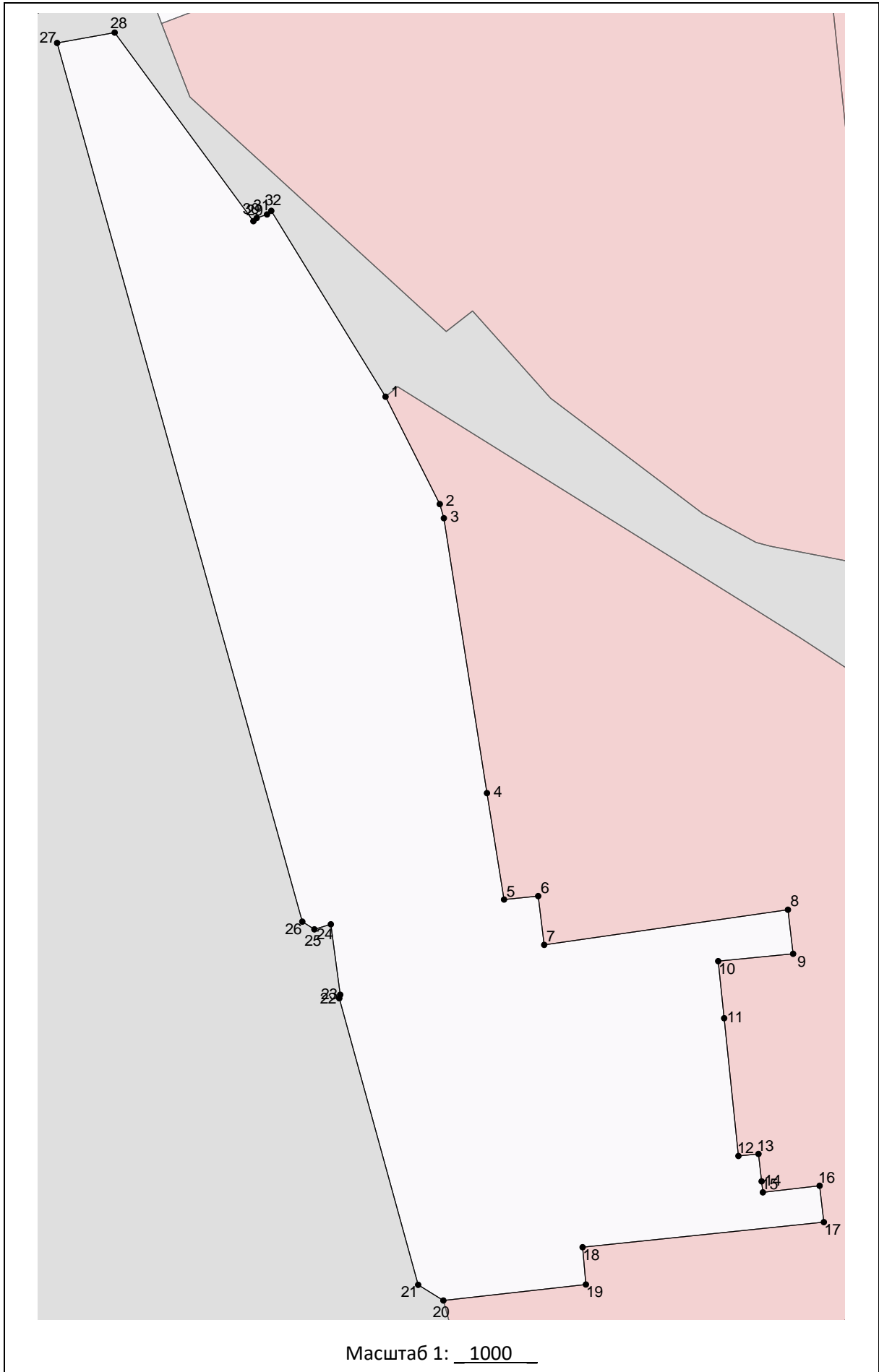
30			388249.24	3331844.41		
31			388250.23	3331847.19		
32			388251.17	3331848.32		
1			388200.99	3331879.17		
<b>3. Сведения о характерных точках части (частей) границы объекта</b>						
Обозначение характерных точек части границ	Существующие координаты, м		Измененные (уточненные) координаты, м		Метод определения координат и средняя квадратическая погрешность положения характерной точки (Mt), м	Описание обозначения точки
	X	Y	X	Y		
1	2	3	4	5	6	7



ОПИСАНИЕ МЕСТОПОЛОЖЕНИЯ ГРАНИЦ  
ЗОНЫ РАЗМЕЩЕНИЯ КОММУНАЛЬНЫХ И СКЛАДСКИХ ОБЪЕКТОВ (ПЗ-303)  
(наименование объекта)

---

План границ объекта



Используемые условные знаки и обозначения:

Подпись \_\_\_\_\_ Дата " \_\_ " \_\_\_\_\_ г.

Место для оттиска печати (при наличии) лица, составившего описание местоположения границ объекта

Лист N 587

ОПИСАНИЕ МЕСТОПОЛОЖЕНИЯ ГРАНИЦ  
ЗОНЫ РАЗМЕЩЕНИЯ ОБЪЕКТОВ ВНЕШНЕГО ТРАНСПОРТА (ПЗ-306)  
 (наименование объекта местоположение границ, которого описано  
 (далее - объект)

\_\_\_\_\_

Сведения об объекте

N п/п	Характеристики объекта	Описание характеристик
1	2	3
1	Местоположение объекта	Российская Федерация, Иркутская область, город Иркутск
2	Площадь объекта +/- величина погрешности определения площади (Р +/- Дельта Р)	1324637+/- 0
3	Иные характеристики объекта	ПЭ Л-04-28

**ОПИСАНИЕ МЕСТОПОЛОЖЕНИЯ ГРАНИЦ  
 ЗОНЫ РАЗМЕЩЕНИЯ ОБЪЕКТОВ ВНЕШНЕГО ТРАНСПОРТА (ПЗ-306)  
 (наименование объекта)**

Сведения о местоположении границ объекта

1. Система координат МСК-38, зона 3

2. Сведения о характерных точках границ объекта

Обозначение характерных точек границ	Координаты, м		Метод определения координат и средняя квадратическая погрешность положения характерной точки (Mt), м	Описание обозначения точки
	X	Y		
1	2	3	4	5
1	389705.16	3331537.45	0.3	-
2	389673.75	3331537.10	0.3	-
3	389673.88	3331541.64	0.3	-
4	389670.23	3331541.61	0.3	-
5	389672.12	3331564.26	0.3	-
6	389672.09	3331569.33	0.3	-
7	389672.08	3331571.49	0.3	-
8	389670.95	3331573.01	0.3	-
9	389626.83	3331572.52	0.3	-
10	389612.35	3331591.87	0.3	-
11	389548.26	3331593.55	0.3	-
12	389524.17	3331620.33	0.3	-
13	389520.36	3331650.40	0.3	-

14	389519.56	3331656.80	0.3	-
15	389515.80	3331673.17	0.3	-
16	389503.98	3331675.11	0.3	-
17	389500.11	3331673.51	0.3	-
18	389472.23	3331681.38	0.3	-
19	389464.57	3331625.77	0.3	-
20	389452.54	3331626.52	0.3	-
21	389451.28	3331614.69	0.3	-
22	389450.31	3331614.74	0.3	-
23	389447.58	3331590.46	0.3	-
24	389446.98	3331584.71	0.3	-
25	389459.75	3331583.15	0.3	-
26	389456.37	3331552.63	0.3	-
27	389455.86	3331552.57	0.3	-
28	389453.99	3331540.79	0.3	-
29	389457.74	3331534.86	0.3	-
30	389450.31	3331480.72	0.3	-
31	389449.53	3331466.65	0.3	-
32	389453.50	3331438.86	0.3	-
33	389459.93	3331380.85	0.3	-
34	389457.29	3331276.24	0.3	-

35	389304.87	3331326.62	0.3	-
36	389231.87	3331350.75	0.3	-
37	389225.59	3331352.48	0.3	-
38	389222.60	3331353.29	0.3	-
39	389207.47	3331348.70	0.3	-
40	389206.41	3331347.23	0.3	-
41	389196.04	3331333.00	0.3	-
42	389178.37	3331337.63	0.3	-
43	389169.12	3331340.06	0.3	-
44	389167.90	3331340.38	0.3	-
45	389165.05	3331341.13	0.3	-
46	389162.72	3331343.33	0.3	-
47	389161.06	3331344.90	0.3	-
48	389137.75	3331367.37	0.3	-
49	389122.64	3331381.89	0.3	-
50	389110.40	3331393.64	0.3	-
51	389101.03	3331398.62	0.3	-
52	388913.53	3331501.74	0.3	-
53	388759.05	3331500.22	0.3	-
54	388750.65	3331508.16	0.3	-
55	388748.71	3331504.89	0.3	-

56	388745.40	3331499.30	0.3	-
57	388733.03	3331485.63	0.3	-
58	388731.78	3331484.87	0.3	-
59	388712.68	3331473.18	0.3	-
60	388684.99	3331479.51	0.3	-
61	388667.95	3331483.40	0.3	-
62	388669.76	3331497.39	0.3	-
63	388657.60	3331499.48	0.3	-
64	388607.92	3331513.73	0.3	-
65	388583.41	3331521.19	0.3	-
66	388569.88	3331525.67	0.3	-
67	388557.75	3331529.07	0.3	-
68	388555.56	3331529.78	0.3	-
69	388546.84	3331532.34	0.3	-
70	388471.37	3331554.70	0.3	-
71	388442.31	3331563.25	0.3	-
72	388447.40	3331577.50	0.3	-
73	388452.09	3331594.94	0.3	-
74	388455.30	3331604.04	0.3	-
75	388466.63	3331643.19	0.3	-
76	388474.78	3331671.96	0.3	-

77	388482.20	3331670.03	0.3	-
78	388486.57	3331668.98	0.3	-
79	388503.61	3331664.89	0.3	-
80	388533.22	3331656.06	0.3	-
81	388578.85	3331642.45	0.3	-
82	388584.28	3331641.02	0.3	-
83	388590.60	3331639.16	0.3	-
84	388588.63	3331632.75	0.3	-
85	388604.03	3331629.99	0.3	-
86	388616.08	3331627.57	0.3	-
87	388619.05	3331627.02	0.3	-
88	388617.20	3331617.20	0.3	-
89	388660.10	3331609.19	0.3	-
90	388662.71	3331611.23	0.3	-
91	388666.84	3331614.47	0.3	-
92	388706.20	3331608.19	0.3	-
93	388719.51	3331614.05	0.3	-
94	388723.03	3331632.96	0.3	-
95	388734.00	3331631.66	0.3	-
96	388739.07	3331632.94	0.3	-
97	388743.23	3331633.99	0.3	-



98	388749.21	3331671.16	0.3	-
99	388725.76	3331670.90	0.3	-
100	388726.82	3331683.03	0.3	-
101	388727.52	3331685.84	0.3	-
102	388729.78	3331694.05	0.3	-
103	388732.49	3331703.89	0.3	-
104	388725.26	3331702.91	0.3	-
105	388709.75	3331700.81	0.3	-
106	388668.07	3331694.07	0.3	-
107	388579.21	3331705.94	0.3	-
108	388572.56	3331742.68	0.3	-
109	388542.94	3331738.52	0.3	-
110	388530.62	3331741.61	0.3	-
111	388532.12	3331748.08	0.3	-
112	388505.37	3331754.83	0.3	-
113	388479.37	3331760.13	0.3	-
114	388469.19	3331758.28	0.3	-
115	388406.83	3331776.98	0.3	-
116	388406.79	3331779.75	0.3	-
117	388399.63	3331781.74	0.3	-
118	388399.74	3331782.43	0.3	-

119	388360.48	3331796.82	0.3	-
120	388341.54	3331803.88	0.3	-
121	388301.76	3331818.71	0.3	-
122	388281.91	3331826.37	0.3	-
123	388274.38	3331834.61	0.3	-
124	388218.61	3331895.56	0.3	-
125	388224.13	3331902.67	0.3	-
126	388200.55	3331923.75	0.3	-
127	388169.41	3331964.87	0.3	-
128	388163.22	3331976.30	0.3	-
129	388161.59	3331979.27	0.3	-
130	388160.59	3331983.16	0.3	-
131	388154.19	3332016.28	0.3	-
132	388116.55	3332020.63	0.3	-
133	388135.88	3331991.17	0.3	-
134	388143.77	3331978.53	0.3	-
135	388203.69	3331882.46	0.3	-
136	388200.99	3331879.17	0.3	-
137	388251.17	3331848.32	0.3	-
138	388250.23	3331847.19	0.3	-
139	388249.24	3331844.41	0.3	-

140	388248.41	3331843.50	0.3	-
141	388299.30	3331806.05	0.3	-
142	388296.54	3331790.52	0.3	-
143	388059.19	3331856.72	0.3	-
144	388057.15	3331859.97	0.3	-
145	388058.49	3331864.41	0.3	-
146	388039.49	3331866.97	0.3	-
147	388038.51	3331866.68	0.3	-
148	387961.11	3331887.98	0.3	-
149	387956.90	3331894.82	0.3	-
150	387940.04	3331899.42	0.3	-
151	387931.75	3331903.64	0.3	-
152	387935.51	3331914.93	0.3	-
153	387923.64	3331920.82	0.3	-
154	387882.84	3331945.74	0.3	-
155	387862.17	3331961.82	0.3	-
156	387825.15	3331994.00	0.3	-
157	387818.27	3332001.22	0.3	-
158	387804.00	3332029.91	0.3	-
159	387794.67	3332054.67	0.3	-
160	387793.57	3332057.60	0.3	-

161	387786.09	3332058.84	0.3	-
162	387787.25	3332055.46	0.3	-
163	387795.68	3332031.15	0.3	-
164	387790.80	3332031.87	0.3	-
165	387789.33	3332032.08	0.3	-
166	387779.93	3332056.25	0.3	-
167	387778.44	3332060.10	0.3	-
168	387768.04	3332061.82	0.3	-
169	387769.67	3332057.35	0.3	-
170	387775.51	3332041.34	0.3	-
171	387778.29	3332033.72	0.3	-
172	387785.94	3332025.37	0.3	-
173	387786.29	3332024.99	0.3	-
174	387787.87	3332023.26	0.3	-
175	387790.66	3332020.21	0.3	-
176	387791.42	3332018.99	0.3	-
177	387795.89	3332011.83	0.3	-
178	387802.90	3331999.65	0.3	-
179	387817.61	3331977.16	0.3	-
180	387823.45	3331972.48	0.3	-
181	387829.52	3331967.15	0.3	-

182	387836.47	3331956.53	0.3	-
183	387839.49	3331949.52	0.3	-
184	387842.36	3331942.39	0.3	-
185	387844.45	3331933.39	0.3	-
186	387841.47	3331917.53	0.3	-
187	387838.88	3331903.79	0.3	-
188	387837.84	3331898.25	0.3	-
189	387836.14	3331893.64	0.3	-
190	387835.70	3331892.68	0.3	-
191	387834.72	3331889.03	0.3	-
192	387800.08	3331884.58	0.3	-
193	387757.84	3331880.23	0.3	-
194	387754.03	3331881.68	0.3	-
195	387753.75	3331880.49	0.3	-
196	387721.78	3331880.19	0.3	-
197	387692.02	3331879.40	0.3	-
198	387692.01	3331878.90	0.3	-
199	387683.54	3331879.23	0.3	-
200	387683.50	3331878.73	0.3	-
201	387650.74	3331879.90	0.3	-
202	387649.07	3331880.19	0.3	-

203	387648.62	3331874.82	0.3	-
204	387631.92	3331877.54	0.3	-
205	387633.26	3331885.71	0.3	-
206	387620.21	3331888.42	0.3	-
207	387601.66	3331892.27	0.3	-
208	387609.80	3331928.21	0.3	-
209	387606.47	3331928.71	0.3	-
210	387598.11	3331926.61	0.3	-
211	387586.60	3331926.42	0.3	-
212	387581.66	3331932.06	0.3	-
213	387565.10	3331945.02	0.3	-
214	387463.09	3332004.81	0.3	-
215	387445.85	3331974.27	0.3	-
216	387411.33	3331992.31	0.3	-
217	387394.47	3332001.69	0.3	-
218	387392.80	3332002.63	0.3	-
219	387347.28	3332027.95	0.3	-
220	387340.11	3332031.23	0.3	-
221	387322.56	3332039.81	0.3	-
222	387314.43	3332043.35	0.3	-
223	387335.99	3332092.10	0.3	-

224	387323.26	3332101.14	0.3	-
225	387302.46	3332109.01	0.3	-
226	387312.24	3332139.45	0.3	-
227	387269.57	3332158.02	0.3	-
228	387260.28	3332162.06	0.3	-
229	387239.28	3332171.20	0.3	-
230	387256.60	3332212.29	0.3	-
231	387259.72	3332210.95	0.3	-
232	387261.82	3332216.32	0.3	-
233	387262.41	3332217.83	0.3	-
234	387272.44	3332243.71	0.3	-
235	387266.29	3332246.17	0.3	-
236	387217.05	3332266.12	0.3	-
237	387214.26	3332259.54	0.3	-
238	387143.55	3332289.60	0.3	-
239	387076.62	3332316.69	0.3	-
240	387035.60	3332334.28	0.3	-
241	387035.13	3332333.48	0.3	-
242	386966.30	3332361.32	0.3	-
243	386968.42	3332366.42	0.3	-
244	386912.53	3332388.80	0.3	-

245	386873.78	3332404.32	0.3	-
246	386811.78	3332430.77	0.3	-
247	386764.24	3332451.03	0.3	-
248	386760.38	3332452.78	0.3	-
249	386748.53	3332423.37	0.3	-
250	386748.31	3332422.82	0.3	-
251	386744.31	3332412.84	0.3	-
252	386727.29	3332370.34	0.3	-
253	386721.82	3332372.53	0.3	-
254	386725.73	3332356.77	0.3	-
255	386725.82	3332352.78	0.3	-
256	386723.06	3332341.15	0.3	-
257	386722.60	3332333.11	0.3	-
258	386741.12	3332317.88	0.3	-
259	386742.95	3332312.77	0.3	-
260	386739.73	3332310.29	0.3	-
261	386757.56	3332294.57	0.3	-
262	386777.29	3332282.05	0.3	-
263	386809.39	3332261.70	0.3	-
264	386851.41	3332234.45	0.3	-
265	386869.92	3332225.35	0.3	-



266	386879.37	3332220.77	0.3	-
267	386875.49	3332212.59	0.3	-
268	386874.63	3332210.78	0.3	-
269	386874.31	3332210.12	0.3	-
270	386849.39	3332221.30	0.3	-
271	386806.35	3332247.43	0.3	-
272	386730.11	3332297.73	0.3	-
273	386670.07	3332329.33	0.3	-
274	386653.35	3332337.75	0.3	-
275	386562.76	3332383.40	0.3	-
276	386492.54	3332420.26	0.3	-
277	386438.26	3332449.27	0.3	-
278	386423.58	3332457.11	0.3	-
279	386413.55	3332461.57	0.3	-
280	386377.35	3332477.70	0.3	-
281	386364.66	3332484.63	0.3	-
282	386359.46	3332489.08	0.3	-
283	386303.03	3332537.43	0.3	-
284	386314.22	3332554.15	0.3	-
285	386320.23	3332555.17	0.3	-
286	386326.46	3332556.29	0.3	-

287	386330.37	3332557.09	0.3	-
288	386339.50	3332573.96	0.3	-
289	386340.82	3332574.60	0.3	-
290	386340.03	3332574.91	0.3	-
291	386343.72	3332581.74	0.3	-
292	386346.07	3332583.48	0.3	-
293	386346.93	3332584.11	0.3	-
294	386354.73	3332585.41	0.3	-
295	386363.75	3332582.58	0.3	-
296	386344.20	3332592.34	0.3	-
297	386343.33	3332592.77	0.3	-
298	386306.60	3332611.10	0.3	-
299	386270.95	3332628.89	0.3	-
300	386176.09	3332676.22	0.3	-
301	386154.53	3332686.99	0.3	-
302	386154.15	3332685.56	0.3	-
303	386152.78	3332680.52	0.3	-
304	386149.92	3332674.45	0.3	-
305	386147.68	3332669.67	0.3	-
306	386138.88	3332654.36	0.3	-
307	386133.46	3332645.62	0.3	-

308	386121.21	3332627.77	0.3	-
309	386114.00	3332616.51	0.3	-
310	386108.84	3332608.48	0.3	-
311	386100.62	3332592.52	0.3	-
312	386099.05	3332589.48	0.3	-
313	386091.77	3332575.60	0.3	-
314	386085.12	3332562.21	0.3	-
315	386079.86	3332546.64	0.3	-
316	386076.36	3332529.30	0.3	-
317	386075.73	3332526.16	0.3	-
318	386075.48	3332524.36	0.3	-
319	386073.02	3332506.92	0.3	-
320	386072.74	3332491.88	0.3	-
321	386074.36	3332479.50	0.3	-
322	386077.90	3332470.76	0.3	-
323	386083.47	3332457.76	0.3	-
324	386083.53	3332451.15	0.3	-
325	386081.04	3332444.23	0.3	-
326	386178.94	3332401.58	0.3	-
327	386186.93	3332398.10	0.3	-
328	386354.69	3332313.52	0.3	-

329	386355.69	3332313.49	0.3	-
330	386361.59	3332311.93	0.3	-
331	386395.03	3332303.08	0.3	-
332	386611.51	3332211.92	0.3	-
333	386672.32	3332202.19	0.3	-
334	386911.08	3332012.88	0.3	-
335	386916.99	3332008.20	0.3	-
336	386923.53	3332003.01	0.3	-
337	387131.46	3331838.15	0.3	-
338	387329.96	3331737.16	0.3	-
339	387334.96	3331734.65	0.3	-
340	387337.06	3331733.54	0.3	-
341	387339.25	3331732.58	0.3	-
342	387405.22	3331689.01	0.3	-
343	387427.77	3331674.11	0.3	-
344	387440.46	3331665.73	0.3	-
345	387451.49	3331661.94	0.3	-
346	387511.34	3331641.37	0.3	-
347	387513.39	3331640.53	0.3	-
348	387833.38	3331510.08	0.3	-
349	388335.42	3331399.87	0.3	-

350	388242.24	3331144.13	0.3	-
351	388238.88	3331115.71	0.3	-
352	388230.18	3331074.15	0.3	-
353	388224.64	3330999.28	0.3	-
354	388294.07	3330627.46	0.3	-
355	388296.84	3330490.14	0.3	-
356	388133.00	3329989.10	0.3	-
357	388146.91	3329971.93	0.3	-
358	388146.99	3329764.23	0.3	-
359	388147.00	3329764.94	0.3	-
360	388151.40	3329776.35	0.3	-
361	388361.22	3330319.33	0.3	-
362	388581.43	3330876.54	0.3	-
363	388647.63	3331039.27	0.3	-
364	388660.64	3331071.25	0.3	-
365	388669.41	3331092.80	0.3	-
366	388674.04	3331104.19	0.3	-
367	388704.08	3331157.48	0.3	-
368	388734.32	3331211.13	0.3	-
369	388828.18	3331291.71	0.3	-
370	389098.14	3331232.10	0.3	-

371	389106.46	3331230.62	0.3	-
372	389120.90	3331226.71	0.3	-
373	389128.46	3331224.64	0.3	-
374	389132.72	3331284.70	0.3	-
375	389132.72	3331284.71	0.3	-
376	389136.14	3331289.55	0.3	-
377	389139.63	3331294.52	0.3	-
378	389139.64	3331294.52	0.3	-
379	389139.99	3331295.01	0.3	-
380	389141.04	3331294.92	0.3	-
381	389141.07	3331294.92	0.3	-
382	389150.62	3331294.10	0.3	-
383	389159.80	3331293.32	0.3	-
384	389163.34	3331293.04	0.3	-
385	389165.01	3331292.89	0.3	-
386	389176.99	3331291.86	0.3	-
387	389191.69	3331290.61	0.3	-
388	389200.63	3331280.86	0.3	-
389	389199.61	3331215.09	0.3	-
390	389220.61	3331206.29	0.3	-
391	389523.34	3331119.04	0.3	-

392	389592.33	3331066.32	0.3	-
393	389639.30	3331042.26	0.3	-
394	389706.15	3331004.75	0.3	-
395	389744.87	3331043.59	0.3	-
396	389763.73	3331062.50	0.3	-
397	389767.09	3331065.88	0.3	-
398	389785.03	3331083.88	0.3	-
399	389786.85	3331085.71	0.3	-
400	389791.36	3331090.22	0.3	-
401	389794.49	3331093.37	0.3	-
402	389826.17	3331125.15	0.3	-
403	389800.64	3331146.12	0.3	-
404	389700.38	3331228.44	0.3	-
1	389705.16	3331537.45	0.3	-
405	388356.32	3330507.03	0.3	-
406	388288.76	3331021.04	0.3	-
407	388372.24	3331217.38	0.3	-
408	388501.19	3331363.49	0.3	-
409	388749.95	3331308.87	0.3	-
410	388670.13	3331251.06	0.3	-
411	388582.63	3331104.58	0.3	-

405	388356.32	3330507.03	0.3	-
3. Сведения о характерных точках части (частей) границы объекта				
Обозначение характерных точек части границы	Координаты, м		Метод определения координат и средняя квадратическая погрешность положения характерной точки (Mt), м	Описание обозначения точки
	X	Y		
1	2	3	4	5



ОПИСАНИЕ МЕСТОПОЛОЖЕНИЯ ГРАНИЦ ЗОНЫ РАЗМЕЩЕНИЯ ОБЪЕКТОВ ВНЕШНЕГО ТРАНСПОРТА (ПЗ-306) (наименование объекта)						
Сведения о местоположении измененных (уточненных) границ объекта						
1. Система координат <u>МСК-38, зона 3</u>						
2. Сведения о характерных точках границ объекта						
Обозначение характерных точек границ	Существующие координаты, м		Измененные (уточненные) координаты, м		Метод определения координат и средняя квадратическая погрешность положения характерной точки (Mt), м	Описание обозначения точки
	X	Y	X	Y		
1	2	3	4	5	6	7
1			389705.16	3331537.45		
2			389673.75	3331537.10		
3			389673.88	3331541.64		
4			389670.23	3331541.61		
5			389672.12	3331564.26		
6			389672.09	3331569.33		
7			389672.08	3331571.49		
8			389670.95	3331573.01		
9			389626.83	3331572.52		
10			389612.35	3331591.87		
11			389548.26	3331593.55		
12			389524.17	3331620.33		
13			389520.36	3331650.40		
14			389519.56	3331656.80		
15			389515.80	3331673.17		
16			389503.98	3331675.11		
17			389500.11	3331673.51		
18			389472.23	3331681.38		
19			389464.57	3331625.77		
20			389452.54	3331626.52		
21			389451.28	3331614.69		
22			389450.31	3331614.74		
23			389447.58	3331590.46		
24			389446.98	3331584.71		
25			389459.75	3331583.15		
26			389456.37	3331552.63		
27			389455.86	3331552.57		
28			389453.99	3331540.79		
29			389457.74	3331534.86		

30		389450.31	3331480.72
31		389449.53	3331466.65
32		389453.50	3331438.86
33		389459.93	3331380.85
34		389457.29	3331276.24
35		389304.87	3331326.62
36		389231.87	3331350.75
37		389225.59	3331352.48
38		389222.60	3331353.29
39		389207.47	3331348.70
40		389206.41	3331347.23
41		389196.04	3331333.00
42		389178.37	3331337.63
43		389169.12	3331340.06
44		389167.90	3331340.38
45		389165.05	3331341.13
46		389162.72	3331343.33
47		389161.06	3331344.90
48		389137.75	3331367.37
49		389122.64	3331381.89
50		389110.40	3331393.64
51		389101.03	3331398.62
52		388913.53	3331501.74
53		388759.05	3331500.22
54		388750.65	3331508.16
55		388748.71	3331504.89
56		388745.40	3331499.30
57		388733.03	3331485.63
58		388731.78	3331484.87
59		388712.68	3331473.18
60		388684.99	3331479.51
61		388667.95	3331483.40
62		388669.76	3331497.39
63		388657.60	3331499.48
64		388607.92	3331513.73
65		388583.41	3331521.19
66		388569.88	3331525.67
67		388557.75	3331529.07
68		388555.56	3331529.78
69		388546.84	3331532.34
70		388471.37	3331554.70
71		388442.31	3331563.25
72		388447.40	3331577.50
73		388452.09	3331594.94
74		388455.30	3331604.04
75		388466.63	3331643.19
76		388474.78	3331671.96
77		388482.20	3331670.03
78		388486.57	3331668.98
79		388503.61	3331664.89
80		388533.22	3331656.06
81		388578.85	3331642.45
82		388584.28	3331641.02

83		388590.60	3331639.16
84		388588.63	3331632.75
85		388604.03	3331629.99
86		388616.08	3331627.57
87		388619.05	3331627.02
88		388617.20	3331617.20
89		388660.10	3331609.19
90		388662.71	3331611.23
91		388666.84	3331614.47
92		388706.20	3331608.19
93		388719.51	3331614.05
94		388723.03	3331632.96
95		388734.00	3331631.66
96		388739.07	3331632.94
97		388743.23	3331633.99
98		388749.21	3331671.16
99		388725.76	3331670.90
100		388726.82	3331683.03
101		388727.52	3331685.84
102		388729.78	3331694.05
103		388732.49	3331703.89
104		388725.26	3331702.91
105		388709.75	3331700.81
106		388668.07	3331694.07
107		388579.21	3331705.94
108		388572.56	3331742.68
109		388542.94	3331738.52
110		388530.62	3331741.61
111		388532.12	3331748.08
112		388505.37	3331754.83
113		388479.37	3331760.13
114		388469.19	3331758.28
115		388406.83	3331776.98
116		388406.79	3331779.75
117		388399.63	3331781.74
118		388399.74	3331782.43
119		388360.48	3331796.82
120		388341.54	3331803.88
121		388301.76	3331818.71
122		388281.91	3331826.37
123		388274.38	3331834.61
124		388218.61	3331895.56
125		388224.13	3331902.67
126		388200.55	3331923.75
127		388169.41	3331964.87
128		388163.22	3331976.30
129		388161.59	3331979.27
130		388160.59	3331983.16
131		388154.19	3332016.28
132		388116.55	3332020.63
133		388135.88	3331991.17
134		388143.77	3331978.53
135		388203.69	3331882.46

136		388200.99	3331879.17	
137		388251.17	3331848.32	
138		388250.23	3331847.19	
139		388249.24	3331844.41	
140		388248.41	3331843.50	
141		388299.30	3331806.05	
142		388296.54	3331790.52	
143		388059.19	3331856.72	
144		388057.15	3331859.97	
145		388058.49	3331864.41	
146		388039.49	3331866.97	
147		388038.51	3331866.68	
148		387961.11	3331887.98	
149		387956.90	3331894.82	
150		387940.04	3331899.42	
151		387931.75	3331903.64	
152		387935.51	3331914.93	
153		387923.64	3331920.82	
154		387882.84	3331945.74	
155		387862.17	3331961.82	
156		387825.15	3331994.00	
157		387818.27	3332001.22	
158		387804.00	3332029.91	
159		387794.67	3332054.67	
160		387793.57	3332057.60	
161		387786.09	3332058.84	
162		387787.25	3332055.46	
163		387795.68	3332031.15	
164		387790.80	3332031.87	
165		387789.33	3332032.08	
166		387779.93	3332056.25	
167		387778.44	3332060.10	
168		387768.04	3332061.82	
169		387769.67	3332057.35	
170		387775.51	3332041.34	
171		387778.29	3332033.72	
172		387785.94	3332025.37	
173		387786.29	3332024.99	
174		387787.87	3332023.26	
175		387790.66	3332020.21	
176		387791.42	3332018.99	
177		387795.89	3332011.83	
178		387802.90	3331999.65	
179		387817.61	3331977.16	
180		387823.45	3331972.48	
181		387829.52	3331967.15	
182		387836.47	3331956.53	
183		387839.49	3331949.52	
184		387842.36	3331942.39	
185		387844.45	3331933.39	
186		387841.47	3331917.53	
187		387838.88	3331903.79	
188		387837.84	3331898.25	

189		387836.14	3331893.64
190		387835.70	3331892.68
191		387834.72	3331889.03
192		387800.08	3331884.58
193		387757.84	3331880.23
194		387754.03	3331881.68
195		387753.75	3331880.49
196		387721.78	3331880.19
197		387692.02	3331879.40
198		387692.01	3331878.90
199		387683.54	3331879.23
200		387683.50	3331878.73
201		387650.74	3331879.90
202		387649.07	3331880.19
203		387648.62	3331874.82
204		387631.92	3331877.54
205		387633.26	3331885.71
206		387620.21	3331888.42
207		387601.66	3331892.27
208		387609.80	3331928.21
209		387606.47	3331928.71
210		387598.11	3331926.61
211		387586.60	3331926.42
212		387581.66	3331932.06
213		387565.10	3331945.02
214		387463.09	3332004.81
215		387445.85	3331974.27
216		387411.33	3331992.31
217		387394.47	3332001.69
218		387392.80	3332002.63
219		387347.28	3332027.95
220		387340.11	3332031.23
221		387322.56	3332039.81
222		387314.43	3332043.35
223		387335.99	3332092.10
224		387323.26	3332101.14
225		387302.46	3332109.01
226		387312.24	3332139.45
227		387269.57	3332158.02
228		387260.28	3332162.06
229		387239.28	3332171.20
230		387256.60	3332212.29
231		387259.72	3332210.95
232		387261.82	3332216.32
233		387262.41	3332217.83
234		387272.44	3332243.71
235		387266.29	3332246.17
236		387217.05	3332266.12
237		387214.26	3332259.54
238		387143.55	3332289.60
239		387076.62	3332316.69
240		387035.60	3332334.28
241		387035.13	3332333.48

242		386966.30	3332361.32
243		386968.42	3332366.42
244		386912.53	3332388.80
245		386873.78	3332404.32
246		386811.78	3332430.77
247		386764.24	3332451.03
248		386760.38	3332452.78
249		386748.53	3332423.37
250		386748.31	3332422.82
251		386744.31	3332412.84
252		386727.29	3332370.34
253		386721.82	3332372.53
254		386725.73	3332356.77
255		386725.82	3332352.78
256		386723.06	3332341.15
257		386722.60	3332333.11
258		386741.12	3332317.88
259		386742.95	3332312.77
260		386739.73	3332310.29
261		386757.56	3332294.57
262		386777.29	3332282.05
263		386809.39	3332261.70
264		386851.41	3332234.45
265		386869.92	3332225.35
266		386879.37	3332220.77
267		386875.49	3332212.59
268		386874.63	3332210.78
269		386874.31	3332210.12
270		386849.39	3332221.30
271		386806.35	3332247.43
272		386730.11	3332297.73
273		386670.07	3332329.33
274		386653.35	3332337.75
275		386562.76	3332383.40
276		386492.54	3332420.26
277		386438.26	3332449.27
278		386423.58	3332457.11
279		386413.55	3332461.57
280		386377.35	3332477.70
281		386364.66	3332484.63
282		386359.46	3332489.08
283		386303.03	3332537.43
284		386314.22	3332554.15
285		386320.23	3332555.17
286		386326.46	3332556.29
287		386330.37	3332557.09
288		386339.50	3332573.96
289		386340.82	3332574.60
290		386340.03	3332574.91
291		386343.72	3332581.74
292		386346.07	3332583.48
293		386346.93	3332584.11
294		386354.73	3332585.41

295		386363.75	3332582.58
296		386344.20	3332592.34
297		386343.33	3332592.77
298		386306.60	3332611.10
299		386270.95	3332628.89
300		386176.09	3332676.22
301		386154.53	3332686.99
302		386154.15	3332685.56
303		386152.78	3332680.52
304		386149.92	3332674.45
305		386147.68	3332669.67
306		386138.88	3332654.36
307		386133.46	3332645.62
308		386121.21	3332627.77
309		386114.00	3332616.51
310		386108.84	3332608.48
311		386100.62	3332592.52
312		386099.05	3332589.48
313		386091.77	3332575.60
314		386085.12	3332562.21
315		386079.86	3332546.64
316		386076.36	3332529.30
317		386075.73	3332526.16
318		386075.48	3332524.36
319		386073.02	3332506.92
320		386072.74	3332491.88
321		386074.36	3332479.50
322		386077.90	3332470.76
323		386083.47	3332457.76
324		386083.53	3332451.15
325		386081.04	3332444.23
326		386178.94	3332401.58
327		386186.93	3332398.10
328		386354.69	3332313.52
329		386355.69	3332313.49
330		386361.59	3332311.93
331		386395.03	3332303.08
332		386611.51	3332211.92
333		386672.32	3332202.19
334		386911.08	3332012.88
335		386916.99	3332008.20
336		386923.53	3332003.01
337		387131.46	3331838.15
338		387329.96	3331737.16
339		387334.96	3331734.65
340		387337.06	3331733.54
341		387339.25	3331732.58
342		387405.22	3331689.01
343		387427.77	3331674.11
344		387440.46	3331665.73
345		387451.49	3331661.94
346		387511.34	3331641.37
347		387513.39	3331640.53

348		387833.38	3331510.08
349		388335.42	3331399.87
350		388242.24	3331144.13
351		388238.88	3331115.71
352		388230.18	3331074.15
353		388224.64	3330999.28
354		388294.07	3330627.46
355		388296.84	3330490.14
356		388133.00	3329989.10
357		388146.91	3329971.93
358		388146.99	3329764.23
359		388147.00	3329764.94
360		388151.40	3329776.35
361		388361.22	3330319.33
362		388581.43	3330876.54
363		388647.63	3331039.27
364		388660.64	3331071.25
365		388669.41	3331092.80
366		388674.04	3331104.19
367		388704.08	3331157.48
368		388734.32	3331211.13
369		388828.18	3331291.71
370		389098.14	3331232.10
371		389106.46	3331230.62
372		389120.90	3331226.71
373		389128.46	3331224.64
374		389132.72	3331284.70
375		389132.72	3331284.71
376		389136.14	3331289.55
377		389139.63	3331294.52
378		389139.64	3331294.52
379		389139.99	3331295.01
380		389141.04	3331294.92
381		389141.07	3331294.92
382		389150.62	3331294.10
383		389159.80	3331293.32
384		389163.34	3331293.04
385		389165.01	3331292.89
386		389176.99	3331291.86
387		389191.69	3331290.61
388		389200.63	3331280.86
389		389199.61	3331215.09
390		389220.61	3331206.29
391		389523.34	3331119.04
392		389592.33	3331066.32
393		389639.30	3331042.26
394		389706.15	3331004.75
395		389744.87	3331043.59
396		389763.73	3331062.50
397		389767.09	3331065.88
398		389785.03	3331083.88
399		389786.85	3331085.71
400		389791.36	3331090.22



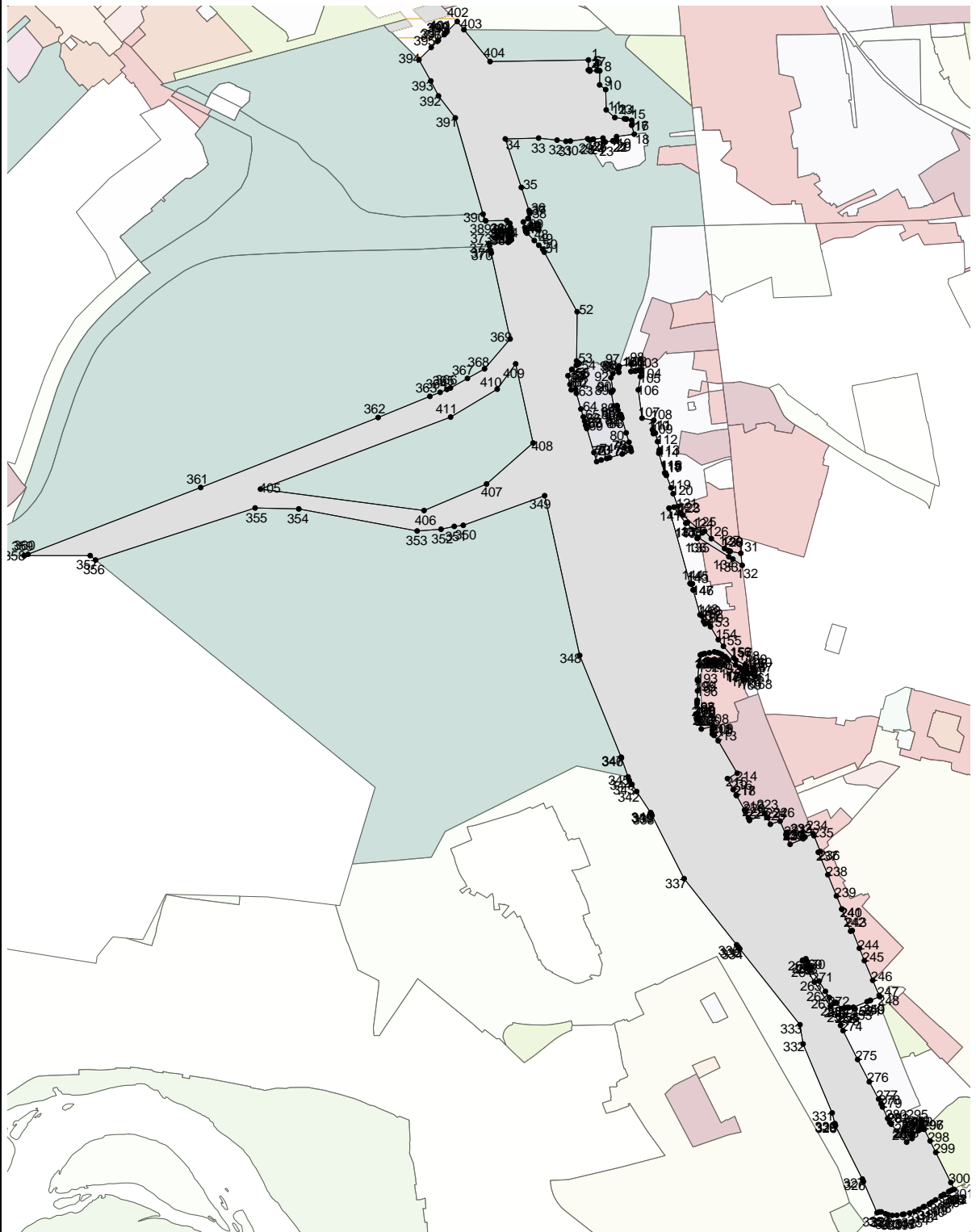
401			389794.49	3331093.37		
402			389826.17	3331125.15		
403			389800.64	3331146.12		
404			389700.38	3331228.44		
1			389705.16	3331537.45		
405			388356.32	3330507.03		
406			388288.76	3331021.04		
407			388372.24	3331217.38		
408			388501.19	3331363.49		
409			388749.95	3331308.87		
410			388670.13	3331251.06		
411			388582.63	3331104.58		
405			388356.32	3330507.03		

### 3. Сведения о характерных точках части (частей) границы объекта

Обозначение характерных точек части границ	Существующие координаты, м		Измененные (уточненные) координаты, м		Метод определения координат и средняя квадратическая погрешность положения характерной точки (Mt), м	Описание обозначения точки
	X	Y	X	Y		
1	2	3	4	5	6	7

ОПИСАНИЕ МЕСТОПОЛОЖЕНИЯ ГРАНИЦ  
ЗОНЫ РАЗМЕЩЕНИЯ ОБЪЕКТОВ ВНЕШНЕГО ТРАНСПОРТА (ПЗ-306)  
(наименование объекта)

План границ объекта

Масштаб 1: 10000

Используемые условные знаки и обозначения:

Подпись \_\_\_\_\_ Дата " \_\_ " \_\_\_\_\_ г.

Место для оттиска печати (при наличии) лица, составившего описание местоположения границ объекта

Лист N 619

ОПИСАНИЕ МЕСТОПОЛОЖЕНИЯ ГРАНИЦ <u>ЗОНЫ ЗАСТРОЙКИ ИНДИВИДУАЛЬНЫМИ И БЛОКИРОВАННЫМИ ЖИЛЫМИ ДОМАМИ С ПРИУСАДЕБНЫМИ ЗЕМЕЛЬНЫМИ УЧАСТКАМИ (1-3 ЭТ.) (ЖЗ-101)</u> (наименование объекта местоположение границ, которого описано (далее - объект) _____		
Сведения об объекте		
N п/п	Характеристики объекта	Описание характеристик
1	2	3
1	Местоположение объекта	Российская Федерация, Иркутская область, город Иркутск
2	Площадь объекта +/- величина погрешности определения площади (P +/- Дельта P)	720872+/- 0
3	Иные характеристики объекта	ПЭ Л-04-29

ОПИСАНИЕ МЕСТОПОЛОЖЕНИЯ ГРАНИЦ ЗОНЫ ЗАСТРОЙКИ ИНДИВИДУАЛЬНЫМИ И БЛОКИРОВАННЫМИ ЖИЛЫМИ ДОМАМИ С ПРИУСАДЕБНЫМИ ЗЕМЕЛЬНЫМИ УЧАСТКАМИ (1-3 ЭТ.) (ЖЗ-101) (наименование объекта)				
Сведения о местоположении границ объекта				
1. Система координат <u>МСК-38, зона 3</u>				
2. Сведения о характерных точках границ объекта				
Обозначение характерных точек границ	Координаты, м		Метод определения координат и средняя квадратическая погрешность положения характерной точки (Mt), м	Описание обозначения точки
	X	Y		
1	2	3	4	5
1	386760.38	3332452.78	0.3	-
2	386764.24	3332451.03	0.3	-
3	386811.78	3332430.77	0.3	-
4	386840.32	3332460.51	0.3	-
5	386913.36	3332527.21	0.3	-
6	387044.49	3332396.90	0.3	-
7	387052.91	3332404.09	0.3	-
8	387060.64	3332409.46	0.3	-
9	387073.57	3332420.56	0.3	-
10	387084.59	3332416.09	0.3	-
11	387080.87	3332407.56	0.3	-
12	387083.04	3332406.91	0.3	-

13	387082.59	3332405.57	0.3	-
14	387080.42	3332406.22	0.3	-
15	387078.36	3332401.68	0.3	-
16	387084.08	3332395.10	0.3	-
17	387076.81	3332380.00	0.3	-
18	387068.68	3332361.89	0.3	-
19	387070.17	3332360.92	0.3	-
20	387069.45	3332359.15	0.3	-
21	387074.83	3332357.12	0.3	-
22	387075.22	3332358.12	0.3	-
23	387080.83	3332355.98	0.3	-
24	387083.88	3332353.69	0.3	-
25	387097.82	3332348.40	0.3	-
26	387100.08	3332347.89	0.3	-
27	387118.70	3332337.33	0.3	-
28	387119.62	3332336.86	0.3	-
29	387119.90	3332337.51	0.3	-
30	387124.37	3332344.88	0.3	-
31	387126.17	3332342.01	0.3	-
32	387128.11	3332339.78	0.3	-
33	387131.27	3332336.04	0.3	-

34	387133.64	3332333.76	0.3	-
35	387135.51	3332331.84	0.3	-
36	387136.43	3332330.77	0.3	-
37	387139.89	3332327.16	0.3	-
38	387145.93	3332322.59	0.3	-
39	387147.75	3332324.64	0.3	-
40	387149.51	3332326.28	0.3	-
41	387170.69	3332317.34	0.3	-
42	387179.87	3332313.66	0.3	-
43	387180.26	3332313.31	0.3	-
44	387180.38	3332313.45	0.3	-
45	387201.66	3332304.91	0.3	-
46	387194.53	3332296.78	0.3	-
47	387189.86	3332289.80	0.3	-
48	387220.02	3332277.53	0.3	-
49	387222.88	3332276.36	0.3	-
50	387224.80	3332278.80	0.3	-
51	387230.24	3332285.73	0.3	-
52	387232.86	3332288.77	0.3	-
53	387236.02	3332292.40	0.3	-
54	387246.56	3332287.31	0.3	-

55	387260.58	3332301.20	0.3	-
56	387262.11	3332301.09	0.3	-
57	387305.16	3332355.84	0.3	-
58	387318.04	3332366.95	0.3	-
59	387359.13	3332402.44	0.3	-
60	387415.13	3332450.81	0.3	-
61	387472.82	3332505.42	0.3	-
62	387473.88	3332506.43	0.3	-
63	387483.37	3332515.52	0.3	-
64	387498.82	3332461.51	0.3	-
65	387499.66	3332457.64	0.3	-
66	387499.97	3332453.69	0.3	-
67	387499.77	3332449.74	0.3	-
68	387499.05	3332445.84	0.3	-
69	387497.81	3332442.09	0.3	-
70	387492.35	3332428.57	0.3	-
71	387493.72	3332423.02	0.3	-
72	387489.57	3332422.06	0.3	-
73	387473.88	3332384.01	0.3	-
74	387475.57	3332383.31	0.3	-
75	387508.44	3332405.10	0.3	-

76	387521.95	3332414.06	0.3	-
77	387524.64	3332419.67	0.3	-
78	387526.32	3332420.81	0.3	-
79	387530.69	3332424.69	0.3	-
80	387530.71	3332424.70	0.3	-
81	387542.01	3332427.56	0.3	-
82	387544.88	3332428.29	0.3	-
83	387563.31	3332432.97	0.3	-
84	387564.79	3332433.35	0.3	-
85	387578.32	3332436.64	0.3	-
86	387596.48	3332441.28	0.3	-
87	387598.27	3332441.74	0.3	-
88	387611.30	3332445.10	0.3	-
89	387612.27	3332445.34	0.3	-
90	387611.21	3332449.86	0.3	-
91	387610.33	3332453.56	0.3	-
92	387609.89	3332455.40	0.3	-
93	387608.38	3332461.79	0.3	-
94	387599.56	3332459.74	0.3	-
95	387596.33	3332474.19	0.3	-
96	387590.32	3332498.03	0.3	-



97	387594.70	3332499.29	0.3	-
98	387591.05	3332511.83	0.3	-
99	387577.91	3332506.93	0.3	-
100	387568.88	3332503.57	0.3	-
101	387566.81	3332511.47	0.3	-
102	387560.13	3332509.73	0.3	-
103	387558.43	3332509.63	0.3	-
104	387545.72	3332508.97	0.3	-
105	387544.16	3332510.25	0.3	-
106	387541.61	3332519.76	0.3	-
107	387521.99	3332515.17	0.3	-
108	387520.98	3332514.94	0.3	-
109	387502.33	3332580.19	0.3	-
110	387513.82	3332583.63	0.3	-
111	387513.83	3332583.63	0.3	-
112	387506.18	3332609.63	0.3	-
113	387501.95	3332652.73	0.3	-
114	387498.47	3332667.93	0.3	-
115	387495.89	3332678.65	0.3	-
116	387493.85	3332678.44	0.3	-
117	387484.45	3332677.44	0.3	-

118	387478.74	3332677.92	0.3	-
119	387473.89	3332679.69	0.3	-
120	387471.98	3332680.38	0.3	-
121	387465.30	3332703.37	0.3	-
122	387462.46	3332713.19	0.3	-
123	387457.97	3332728.61	0.3	-
124	387459.75	3332729.12	0.3	-
125	387457.69	3332736.32	0.3	-
126	387457.50	3332736.98	0.3	-
127	387456.41	3332740.80	0.3	-
128	387455.72	3332743.23	0.3	-
129	387469.53	3332755.62	0.3	-
130	387452.11	3332774.19	0.3	-
131	387448.07	3332769.98	0.3	-
132	387445.46	3332779.11	0.3	-
133	387442.73	3332788.66	0.3	-
134	387432.28	3332800.56	0.3	-
135	387409.46	3332826.51	0.3	-
136	387416.39	3332833.35	0.3	-
137	387417.11	3332832.67	0.3	-
138	387422.78	3332838.52	0.3	-

139	387424.16	3332839.96	0.3	-
140	387424.17	3332839.96	0.3	-
141	387427.22	3332843.11	0.3	-
142	387436.62	3332846.15	0.3	-
143	387436.65	3332846.22	0.3	-
144	387437.52	3332846.44	0.3	-
145	387437.53	3332846.44	0.3	-
146	387446.60	3332849.36	0.3	-
147	387447.59	3332849.68	0.3	-
148	387457.43	3332852.86	0.3	-
149	387465.61	3332855.50	0.3	-
150	387482.11	3332860.82	0.3	-
151	387494.38	3332862.86	0.3	-
152	387512.26	3332865.83	0.3	-
153	387516.74	3332850.93	0.3	-
154	387517.49	3332848.46	0.3	-
155	387517.26	3332848.25	0.3	-
156	387517.64	3332846.93	0.3	-
157	387519.36	3332848.56	0.3	-
158	387521.45	3332840.21	0.3	-
159	387542.29	3332860.42	0.3	-

160	387549.61	3332852.85	0.3	-
161	387556.95	3332845.28	0.3	-
162	387563.65	3332838.35	0.3	-
163	387594.49	3332866.78	0.3	-
164	387594.77	3332865.79	0.3	-
165	387630.41	3332874.49	0.3	-
166	387629.33	3332898.90	0.3	-
167	387630.14	3332899.63	0.3	-
168	387633.35	3332902.60	0.3	-
169	387666.37	3332933.75	0.3	-
170	387677.01	3332939.33	0.3	-
171	387674.81	3332941.72	0.3	-
172	387692.81	3332958.71	0.3	-
173	387704.42	3332946.47	0.3	-
174	387733.24	3332954.16	0.3	-
175	387732.54	3332955.49	0.3	-
176	387731.83	3332956.81	0.3	-
177	387727.02	3332965.83	0.3	-
178	387729.17	3332966.72	0.3	-
179	387738.17	3332970.41	0.3	-
180	387736.16	3332973.34	0.3	-

181	387731.48	3332980.14	0.3	-
182	387731.45	3332980.98	0.3	-
183	387743.32	3332992.25	0.3	-
184	387745.94	3332994.71	0.3	-
185	387744.96	3332996.43	0.3	-
186	387746.58	3332998.27	0.3	-
187	387750.30	3332993.74	0.3	-
188	387754.41	3332988.15	0.3	-
189	387754.62	3332987.87	0.3	-
190	387758.69	3332981.18	0.3	-
191	387759.19	3332980.37	0.3	-
192	387760.63	3332977.99	0.3	-
193	387762.39	3332975.07	0.3	-
194	387766.53	3332968.22	0.3	-
195	387766.54	3332968.22	0.3	-
196	387785.94	3332974.50	0.3	-
197	387805.74	3332983.95	0.3	-
198	387812.85	3332976.05	0.3	-
199	387808.40	3332971.73	0.3	-
200	387826.41	3332959.46	0.3	-
201	387828.65	3332961.96	0.3	-

202	387851.72	3332987.63	0.3	-
203	387838.70	3333001.16	0.3	-
204	387812.51	3333025.85	0.3	-
205	387813.33	3333026.58	0.3	-
206	387790.24	3333050.98	0.3	-
207	387799.49	3333059.87	0.3	-
208	387812.02	3333046.58	0.3	-
209	387891.13	3333121.91	0.3	-
210	387908.60	3333138.56	0.3	-
211	387942.25	3333170.60	0.3	-
212	387931.01	3333185.07	0.3	-
213	387936.26	3333190.07	0.3	-
214	387935.90	3333190.47	0.3	-
215	387941.81	3333195.62	0.3	-
216	387941.61	3333195.87	0.3	-
217	387947.47	3333201.43	0.3	-
218	387965.21	3333218.27	0.3	-
219	387970.03	3333222.85	0.3	-
220	387981.63	3333233.85	0.3	-
221	387978.41	3333252.40	0.3	-
222	387976.64	3333262.64	0.3	-

223	387974.03	3333279.61	0.3	-
224	387927.87	3333274.66	0.3	-
225	387916.13	3333273.40	0.3	-
226	387910.81	3333270.56	0.3	-
227	387891.57	3333260.30	0.3	-
228	387889.61	3333261.87	0.3	-
229	387869.20	3333247.83	0.3	-
230	387754.89	3333170.39	0.3	-
231	387750.80	3333166.58	0.3	-
232	387750.14	3333167.30	0.3	-
233	387722.38	3333141.58	0.3	-
234	387723.14	3333140.77	0.3	-
235	387719.61	3333137.49	0.3	-
236	387693.29	3333165.15	0.3	-
237	387692.53	3333164.52	0.3	-
238	387692.08	3333165.08	0.3	-
239	387675.72	3333158.88	0.3	-
240	387675.43	3333158.76	0.3	-
241	387664.13	3333173.10	0.3	-
242	387643.96	3333159.68	0.3	-
243	387595.92	3333127.75	0.3	-

244	387595.87	3333127.71	0.3	-
245	387595.26	3333127.31	0.3	-
246	387594.14	3333126.77	0.3	-
247	387591.13	3333133.52	0.3	-
248	387589.18	3333137.86	0.3	-
249	387589.08	3333138.10	0.3	-
250	387588.96	3333138.35	0.3	-
251	387587.04	3333142.65	0.3	-
252	387587.02	3333142.69	0.3	-
253	387568.05	3333185.12	0.3	-
254	387556.91	3333176.27	0.3	-
255	387547.92	3333172.48	0.3	-
256	387534.94	3333162.46	0.3	-
257	387523.49	3333156.10	0.3	-
258	387522.83	3333155.74	0.3	-
259	387522.82	3333155.73	0.3	-
260	387522.83	3333155.72	0.3	-
261	387536.65	3333129.73	0.3	-
262	387531.13	3333116.49	0.3	-
263	387535.65	3333118.83	0.3	-
264	387540.81	3333110.69	0.3	-



265	387517.65	3333091.17	0.3	-
266	387517.64	3333091.17	0.3	-
267	387517.00	3333097.77	0.3	-
268	387513.86	3333097.46	0.3	-
269	387508.93	3333103.70	0.3	-
270	387508.33	3333104.44	0.3	-
271	387479.09	3333101.01	0.3	-
272	387479.38	3333098.55	0.3	-
273	387455.85	3333099.41	0.3	-
274	387441.59	3333099.93	0.3	-
275	387441.58	3333099.94	0.3	-
276	387441.39	3333103.15	0.3	-
277	387416.91	3333106.44	0.3	-
278	387403.40	3333108.81	0.3	-
279	387401.34	3333110.54	0.3	-
280	387393.98	3333111.83	0.3	-
281	387391.53	3333111.97	0.3	-
282	387386.81	3333109.35	0.3	-
283	387381.50	3333110.28	0.3	-
284	387381.32	3333096.37	0.3	-
285	387371.33	3333092.96	0.3	-

286	387368.50	3333091.95	0.3	-
287	387361.42	3333089.43	0.3	-
288	387357.93	3333088.30	0.3	-
289	387356.71	3333089.52	0.3	-
290	387355.65	3333093.22	0.3	-
291	387353.96	3333099.15	0.3	-
292	387352.30	3333104.92	0.3	-
293	387351.68	3333107.15	0.3	-
294	387358.17	3333128.13	0.3	-
295	387344.82	3333174.74	0.3	-
296	387318.19	3333175.47	0.3	-
297	387316.17	3333207.57	0.3	-
298	387313.75	3333211.04	0.3	-
299	387313.17	3333211.89	0.3	-
300	387307.43	3333219.02	0.3	-
301	387301.19	3333225.71	0.3	-
302	387295.51	3333231.38	0.3	-
303	387294.25	3333230.74	0.3	-
304	387293.80	3333231.63	0.3	-
305	387294.76	3333232.12	0.3	-
306	387286.53	3333240.33	0.3	-

307	387286.38	3333236.87	0.3	-
308	387285.12	3333208.66	0.3	-
309	387202.03	3333292.06	0.3	-
310	387194.30	3333283.96	0.3	-
311	387195.53	3333282.69	0.3	-
312	387211.05	3333266.65	0.3	-
313	387210.11	3333265.66	0.3	-
314	387209.87	3333265.42	0.3	-
315	387204.81	3333261.78	0.3	-
316	387199.39	3333257.89	0.3	-
317	387197.74	3333256.48	0.3	-
318	387188.23	3333248.38	0.3	-
319	387177.40	3333239.14	0.3	-
320	387172.21	3333234.71	0.3	-
321	387171.63	3333234.21	0.3	-
322	387152.61	3333217.98	0.3	-
323	387152.11	3333217.57	0.3	-
324	387146.60	3333212.87	0.3	-
325	387146.26	3333212.56	0.3	-
326	387142.50	3333216.65	0.3	-
327	387142.28	3333216.88	0.3	-

328	387128.40	3333206.91	0.3	-
329	387125.04	3333204.50	0.3	-
330	387124.97	3333204.43	0.3	-
331	387124.96	3333204.44	0.3	-
332	387125.13	3333204.11	0.3	-
333	387122.90	3333202.97	0.3	-
334	387122.89	3333202.97	0.3	-
335	387122.00	3333202.32	0.3	-
336	387121.78	3333202.17	0.3	-
337	387121.56	3333202.01	0.3	-
338	387121.49	3333201.95	0.3	-
339	387119.38	3333200.44	0.3	-
340	387112.79	3333195.71	0.3	-
341	387112.58	3333195.56	0.3	-
342	387111.83	3333195.01	0.3	-
343	387111.28	3333194.62	0.3	-
344	387111.26	3333194.61	0.3	-
345	387102.42	3333188.27	0.3	-
346	387097.88	3333185.00	0.3	-
347	387086.02	3333174.37	0.3	-
348	387085.23	3333173.66	0.3	-

349	387081.98	3333170.75	0.3	-
350	387054.20	3333145.83	0.3	-
351	387054.18	3333145.85	0.3	-
352	387052.88	3333147.19	0.3	-
353	387048.68	3333151.45	0.3	-
354	387046.83	3333153.40	0.3	-
355	387040.92	3333159.42	0.3	-
356	387029.30	3333171.30	0.3	-
357	387028.98	3333171.73	0.3	-
358	387009.74	3333191.42	0.3	-
359	386999.90	3333201.49	0.3	-
360	386998.15	3333203.33	0.3	-
361	386994.76	3333206.83	0.3	-
362	386982.49	3333219.38	0.3	-
363	386970.61	3333231.55	0.3	-
364	386945.92	3333206.87	0.3	-
365	386910.21	3333171.20	0.3	-
366	386846.36	3333109.87	0.3	-
367	386804.66	3333069.82	0.3	-
368	386725.11	3332993.42	0.3	-
369	386716.17	3332984.85	0.3	-

370	386695.83	3332965.28	0.3	-
371	386590.88	3332864.34	0.3	-
372	386589.88	3332863.23	0.3	-
373	386577.14	3332849.15	0.3	-
374	386575.47	3332847.30	0.3	-
375	386573.26	3332844.86	0.3	-
376	386528.05	3332794.91	0.3	-
377	386526.60	3332793.33	0.3	-
378	386525.48	3332792.09	0.3	-
379	386524.16	3332790.62	0.3	-
380	386508.91	3332773.76	0.3	-
381	386493.64	3332756.91	0.3	-
382	386493.40	3332756.63	0.3	-
383	386475.48	3332736.85	0.3	-
384	386479.10	3332733.35	0.3	-
385	386491.39	3332721.43	0.3	-
386	386516.58	3332697.00	0.3	-
387	386516.99	3332696.59	0.3	-
388	386550.17	3332664.41	0.3	-
389	386601.61	3332713.12	0.3	-
390	386660.60	3332648.97	0.3	-

391	386666.07	3332642.96	0.3	-
392	386665.47	3332642.41	0.3	-
393	386696.52	3332608.27	0.3	-
394	386715.81	3332587.05	0.3	-
395	386716.43	3332587.69	0.3	-
396	386717.63	3332586.38	0.3	-
397	386773.17	3332525.42	0.3	-
398	386773.86	3332526.19	0.3	-
399	386775.90	3332527.52	0.3	-
400	386776.80	3332528.12	0.3	-
401	386783.31	3332533.35	0.3	-
402	386784.21	3332534.08	0.3	-
403	386786.76	3332529.66	0.3	-
404	386790.07	3332525.89	0.3	-
405	386790.81	3332515.04	0.3	-
406	386791.75	3332514.01	0.3	-
407	386790.94	3332513.25	0.3	-
408	386792.31	3332493.00	0.3	-
409	386793.07	3332481.84	0.3	-
410	386783.11	3332473.93	0.3	-
411	386756.02	3332498.81	0.3	-

412	386742.05	3332479.58	0.3	-
413	386731.94	3332465.65	0.3	-
1	386760.38	3332452.78	0.3	-
414	387464.07	3333044.62	0.3	-
415	387467.32	3333037.65	0.3	-
416	387463.48	3333029.73	0.3	-
417	387457.02	3333026.51	0.3	-
418	387456.86	3333021.93	0.3	-
419	387451.27	3333021.84	0.3	-
420	387449.88	3333027.43	0.3	-
421	387445.25	3333033.47	0.3	-
422	387445.73	3333042.58	0.3	-
423	387450.75	3333047.48	0.3	-
424	387458.47	3333048.20	0.3	-
414	387464.07	3333044.62	0.3	-

### 3. Сведения о характерных точках части (частей) границы объекта

Обозначение характерных точек части границы	Координаты, м		Метод определения координат и средняя квадратическая погрешность положения характерной точки (Mt), м	Описание обозначения точки
	X	Y		
1	2	3	4	5



ОПИСАНИЕ МЕСТОПОЛОЖЕНИЯ ГРАНИЦ ЗОНЫ ЗАСТРОЙКИ ИНДИВИДУАЛЬНЫМИ И БЛОКИРОВАННЫМИ ЖИЛЫМИ ДОМАМИ С ПРИУСАДЕБНЫМИ ЗЕМЕЛЬНЫМИ УЧАСТКАМИ (1-3 ЭТ.) (ЖЗ-101) (наименование объекта)						
Сведения о местоположении измененных (уточненных) границ объекта						
1. Система координат <u>МСК-38, зона 3</u>						
2. Сведения о характерных точках границ объекта						
Обозначение характерных точек границ	Существующие координаты, м		Измененные (уточненные) координаты, м		Метод определения координат и средняя квадратическая погрешность положения характерной точки (Mt), м	Описание обозначения точки
	X	Y	X	Y		
1	2	3	4	5	6	7
1			386760.38	3332452.78		
2			386764.24	3332451.03		
3			386811.78	3332430.77		
4			386840.32	3332460.51		
5			386913.36	3332527.21		
6			387044.49	3332396.90		
7			387052.91	3332404.09		
8			387060.64	3332409.46		
9			387073.57	3332420.56		
10			387084.59	3332416.09		
11			387080.87	3332407.56		
12			387083.04	3332406.91		
13			387082.59	3332405.57		
14			387080.42	3332406.22		
15			387078.36	3332401.68		
16			387084.08	3332395.10		
17			387076.81	3332380.00		
18			387068.68	3332361.89		
19			387070.17	3332360.92		
20			387069.45	3332359.15		
21			387074.83	3332357.12		
22			387075.22	3332358.12		
23			387080.83	3332355.98		
24			387083.88	3332353.69		
25			387097.82	3332348.40		
26			387100.08	3332347.89		
27			387118.70	3332337.33		
28			387119.62	3332336.86		

29		387119.90	3332337.51
30		387124.37	3332344.88
31		387126.17	3332342.01
32		387128.11	3332339.78
33		387131.27	3332336.04
34		387133.64	3332333.76
35		387135.51	3332331.84
36		387136.43	3332330.77
37		387139.89	3332327.16
38		387145.93	3332322.59
39		387147.75	3332324.64
40		387149.51	3332326.28
41		387170.69	3332317.34
42		387179.87	3332313.66
43		387180.26	3332313.31
44		387180.38	3332313.45
45		387201.66	3332304.91
46		387194.53	3332296.78
47		387189.86	3332289.80
48		387220.02	3332277.53
49		387222.88	3332276.36
50		387224.80	3332278.80
51		387230.24	3332285.73
52		387232.86	3332288.77
53		387236.02	3332292.40
54		387246.56	3332287.31
55		387260.58	3332301.20
56		387262.11	3332301.09
57		387305.16	3332355.84
58		387318.04	3332366.95
59		387359.13	3332402.44
60		387415.13	3332450.81
61		387472.82	3332505.42
62		387473.88	3332506.43
63		387483.37	3332515.52
64		387498.82	3332461.51
65		387499.66	3332457.64
66		387499.97	3332453.69
67		387499.77	3332449.74
68		387499.05	3332445.84
69		387497.81	3332442.09
70		387492.35	3332428.57
71		387493.72	3332423.02
72		387489.57	3332422.06
73		387473.88	3332384.01
74		387475.57	3332383.31
75		387508.44	3332405.10
76		387521.95	3332414.06
77		387524.64	3332419.67
78		387526.32	3332420.81
79		387530.69	3332424.69
80		387530.71	3332424.70
81		387542.01	3332427.56

82		387544.88	3332428.29
83		387563.31	3332432.97
84		387564.79	3332433.35
85		387578.32	3332436.64
86		387596.48	3332441.28
87		387598.27	3332441.74
88		387611.30	3332445.10
89		387612.27	3332445.34
90		387611.21	3332449.86
91		387610.33	3332453.56
92		387609.89	3332455.40
93		387608.38	3332461.79
94		387599.56	3332459.74
95		387596.33	3332474.19
96		387590.32	3332498.03
97		387594.70	3332499.29
98		387591.05	3332511.83
99		387577.91	3332506.93
100		387568.88	3332503.57
101		387566.81	3332511.47
102		387560.13	3332509.73
103		387558.43	3332509.63
104		387545.72	3332508.97
105		387544.16	3332510.25
106		387541.61	3332519.76
107		387521.99	3332515.17
108		387520.98	3332514.94
109		387502.33	3332580.19
110		387513.82	3332583.63
111		387513.83	3332583.63
112		387506.18	3332609.63
113		387501.95	3332652.73
114		387498.47	3332667.93
115		387495.89	3332678.65
116		387493.85	3332678.44
117		387484.45	3332677.44
118		387478.74	3332677.92
119		387473.89	3332679.69
120		387471.98	3332680.38
121		387465.30	3332703.37
122		387462.46	3332713.19
123		387457.97	3332728.61
124		387459.75	3332729.12
125		387457.69	3332736.32
126		387457.50	3332736.98
127		387456.41	3332740.80
128		387455.72	3332743.23
129		387469.53	3332755.62
130		387452.11	3332774.19
131		387448.07	3332769.98
132		387445.46	3332779.11
133		387442.73	3332788.66
134		387432.28	3332800.56

135		387409.46	3332826.51
136		387416.39	3332833.35
137		387417.11	3332832.67
138		387422.78	3332838.52
139		387424.16	3332839.96
140		387424.17	3332839.96
141		387427.22	3332843.11
142		387436.62	3332846.15
143		387436.65	3332846.22
144		387437.52	3332846.44
145		387437.53	3332846.44
146		387446.60	3332849.36
147		387447.59	3332849.68
148		387457.43	3332852.86
149		387465.61	3332855.50
150		387482.11	3332860.82
151		387494.38	3332862.86
152		387512.26	3332865.83
153		387516.74	3332850.93
154		387517.49	3332848.46
155		387517.26	3332848.25
156		387517.64	3332846.93
157		387519.36	3332848.56
158		387521.45	3332840.21
159		387542.29	3332860.42
160		387549.61	3332852.85
161		387556.95	3332845.28
162		387563.65	3332838.35
163		387594.49	3332866.78
164		387594.77	3332865.79
165		387630.41	3332874.49
166		387629.33	3332898.90
167		387630.14	3332899.63
168		387633.35	3332902.60
169		387666.37	3332933.75
170		387677.01	3332939.33
171		387674.81	3332941.72
172		387692.81	3332958.71
173		387704.42	3332946.47
174		387733.24	3332954.16
175		387732.54	3332955.49
176		387731.83	3332956.81
177		387727.02	3332965.83
178		387729.17	3332966.72
179		387738.17	3332970.41
180		387736.16	3332973.34
181		387731.48	3332980.14
182		387731.45	3332980.98
183		387743.32	3332992.25
184		387745.94	3332994.71
185		387744.96	3332996.43
186		387746.58	3332998.27
187		387750.30	3332993.74

188		387754.41	3332988.15
189		387754.62	3332987.87
190		387758.69	3332981.18
191		387759.19	3332980.37
192		387760.63	3332977.99
193		387762.39	3332975.07
194		387766.53	3332968.22
195		387766.54	3332968.22
196		387785.94	3332974.50
197		387805.74	3332983.95
198		387812.85	3332976.05
199		387808.40	3332971.73
200		387826.41	3332959.46
201		387828.65	3332961.96
202		387851.72	3332987.63
203		387838.70	3333001.16
204		387812.51	3333025.85
205		387813.33	3333026.58
206		387790.24	3333050.98
207		387799.49	3333059.87
208		387812.02	3333046.58
209		387891.13	3333121.91
210		387908.60	3333138.56
211		387942.25	3333170.60
212		387931.01	3333185.07
213		387936.26	3333190.07
214		387935.90	3333190.47
215		387941.81	3333195.62
216		387941.61	3333195.87
217		387947.47	3333201.43
218		387965.21	3333218.27
219		387970.03	3333222.85
220		387981.63	3333233.85
221		387978.41	3333252.40
222		387976.64	3333262.64
223		387974.03	3333279.61
224		387927.87	3333274.66
225		387916.13	3333273.40
226		387910.81	3333270.56
227		387891.57	3333260.30
228		387889.61	3333261.87
229		387869.20	3333247.83
230		387754.89	3333170.39
231		387750.80	3333166.58
232		387750.14	3333167.30
233		387722.38	3333141.58
234		387723.14	3333140.77
235		387719.61	3333137.49
236		387693.29	3333165.15
237		387692.53	3333164.52
238		387692.08	3333165.08
239		387675.72	3333158.88
240		387675.43	3333158.76

241		387664.13	3333173.10
242		387643.96	3333159.68
243		387595.92	3333127.75
244		387595.87	3333127.71
245		387595.26	3333127.31
246		387594.14	3333126.77
247		387591.13	3333133.52
248		387589.18	3333137.86
249		387589.08	3333138.10
250		387588.96	3333138.35
251		387587.04	3333142.65
252		387587.02	3333142.69
253		387568.05	3333185.12
254		387556.91	3333176.27
255		387547.92	3333172.48
256		387534.94	3333162.46
257		387523.49	3333156.10
258		387522.83	3333155.74
259		387522.82	3333155.73
260		387522.83	3333155.72
261		387536.65	3333129.73
262		387531.13	3333116.49
263		387535.65	3333118.83
264		387540.81	3333110.69
265		387517.65	3333091.17
266		387517.64	3333091.17
267		387517.00	3333097.77
268		387513.86	3333097.46
269		387508.93	3333103.70
270		387508.33	3333104.44
271		387479.09	3333101.01
272		387479.38	3333098.55
273		387455.85	3333099.41
274		387441.59	3333099.93
275		387441.58	3333099.94
276		387441.39	3333103.15
277		387416.91	3333106.44
278		387403.40	3333108.81
279		387401.34	3333110.54
280		387393.98	3333111.83
281		387391.53	3333111.97
282		387386.81	3333109.35
283		387381.50	3333110.28
284		387381.32	3333096.37
285		387371.33	3333092.96
286		387368.50	3333091.95
287		387361.42	3333089.43
288		387357.93	3333088.30
289		387356.71	3333089.52
290		387355.65	3333093.22
291		387353.96	3333099.15
292		387352.30	3333104.92
293		387351.68	3333107.15

294		387358.17	3333128.13
295		387344.82	3333174.74
296		387318.19	3333175.47
297		387316.17	3333207.57
298		387313.75	3333211.04
299		387313.17	3333211.89
300		387307.43	3333219.02
301		387301.19	3333225.71
302		387295.51	3333231.38
303		387294.25	3333230.74
304		387293.80	3333231.63
305		387294.76	3333232.12
306		387286.53	3333240.33
307		387286.38	3333236.87
308		387285.12	3333208.66
309		387202.03	3333292.06
310		387194.30	3333283.96
311		387195.53	3333282.69
312		387211.05	3333266.65
313		387210.11	3333265.66
314		387209.87	3333265.42
315		387204.81	3333261.78
316		387199.39	3333257.89
317		387197.74	3333256.48
318		387188.23	3333248.38
319		387177.40	3333239.14
320		387172.21	3333234.71
321		387171.63	3333234.21
322		387152.61	3333217.98
323		387152.11	3333217.57
324		387146.60	3333212.87
325		387146.26	3333212.56
326		387142.50	3333216.65
327		387142.28	3333216.88
328		387128.40	3333206.91
329		387125.04	3333204.50
330		387124.97	3333204.43
331		387124.96	3333204.44
332		387125.13	3333204.11
333		387122.90	3333202.97
334		387122.89	3333202.97
335		387122.00	3333202.32
336		387121.78	3333202.17
337		387121.56	3333202.01
338		387121.49	3333201.95
339		387119.38	3333200.44
340		387112.79	3333195.71
341		387112.58	3333195.56
342		387111.83	3333195.01
343		387111.28	3333194.62
344		387111.26	3333194.61
345		387102.42	3333188.27
346		387097.88	3333185.00

347		387086.02	3333174.37
348		387085.23	3333173.66
349		387081.98	3333170.75
350		387054.20	3333145.83
351		387054.18	3333145.85
352		387052.88	3333147.19
353		387048.68	3333151.45
354		387046.83	3333153.40
355		387040.92	3333159.42
356		387029.30	3333171.30
357		387028.98	3333171.73
358		387009.74	3333191.42
359		386999.90	3333201.49
360		386998.15	3333203.33
361		386994.76	3333206.83
362		386982.49	3333219.38
363		386970.61	3333231.55
364		386945.92	3333206.87
365		386910.21	3333171.20
366		386846.36	3333109.87
367		386804.66	3333069.82
368		386725.11	3332993.42
369		386716.17	3332984.85
370		386695.83	3332965.28
371		386590.88	3332864.34
372		386589.88	3332863.23
373		386577.14	3332849.15
374		386575.47	3332847.30
375		386573.26	3332844.86
376		386528.05	3332794.91
377		386526.60	3332793.33
378		386525.48	3332792.09
379		386524.16	3332790.62
380		386508.91	3332773.76
381		386493.64	3332756.91
382		386493.40	3332756.63
383		386475.48	3332736.85
384		386479.10	3332733.35
385		386491.39	3332721.43
386		386516.58	3332697.00
387		386516.99	3332696.59
388		386550.17	3332664.41
389		386601.61	3332713.12
390		386660.60	3332648.97
391		386666.07	3332642.96
392		386665.47	3332642.41
393		386696.52	3332608.27
394		386715.81	3332587.05
395		386716.43	3332587.69
396		386717.63	3332586.38
397		386773.17	3332525.42
398		386773.86	3332526.19
399		386775.90	3332527.52



400			386776.80	3332528.12		
401			386783.31	3332533.35		
402			386784.21	3332534.08		
403			386786.76	3332529.66		
404			386790.07	3332525.89		
405			386790.81	3332515.04		
406			386791.75	3332514.01		
407			386790.94	3332513.25		
408			386792.31	3332493.00		
409			386793.07	3332481.84		
410			386783.11	3332473.93		
411			386756.02	3332498.81		
412			386742.05	3332479.58		
413			386731.94	3332465.65		
1			386760.38	3332452.78		
414			387464.07	3333044.62		
415			387467.32	3333037.65		
416			387463.48	3333029.73		
417			387457.02	3333026.51		
418			387456.86	3333021.93		
419			387451.27	3333021.84		
420			387449.88	3333027.43		
421			387445.25	3333033.47		
422			387445.73	3333042.58		
423			387450.75	3333047.48		
424			387458.47	3333048.20		
414			387464.07	3333044.62		

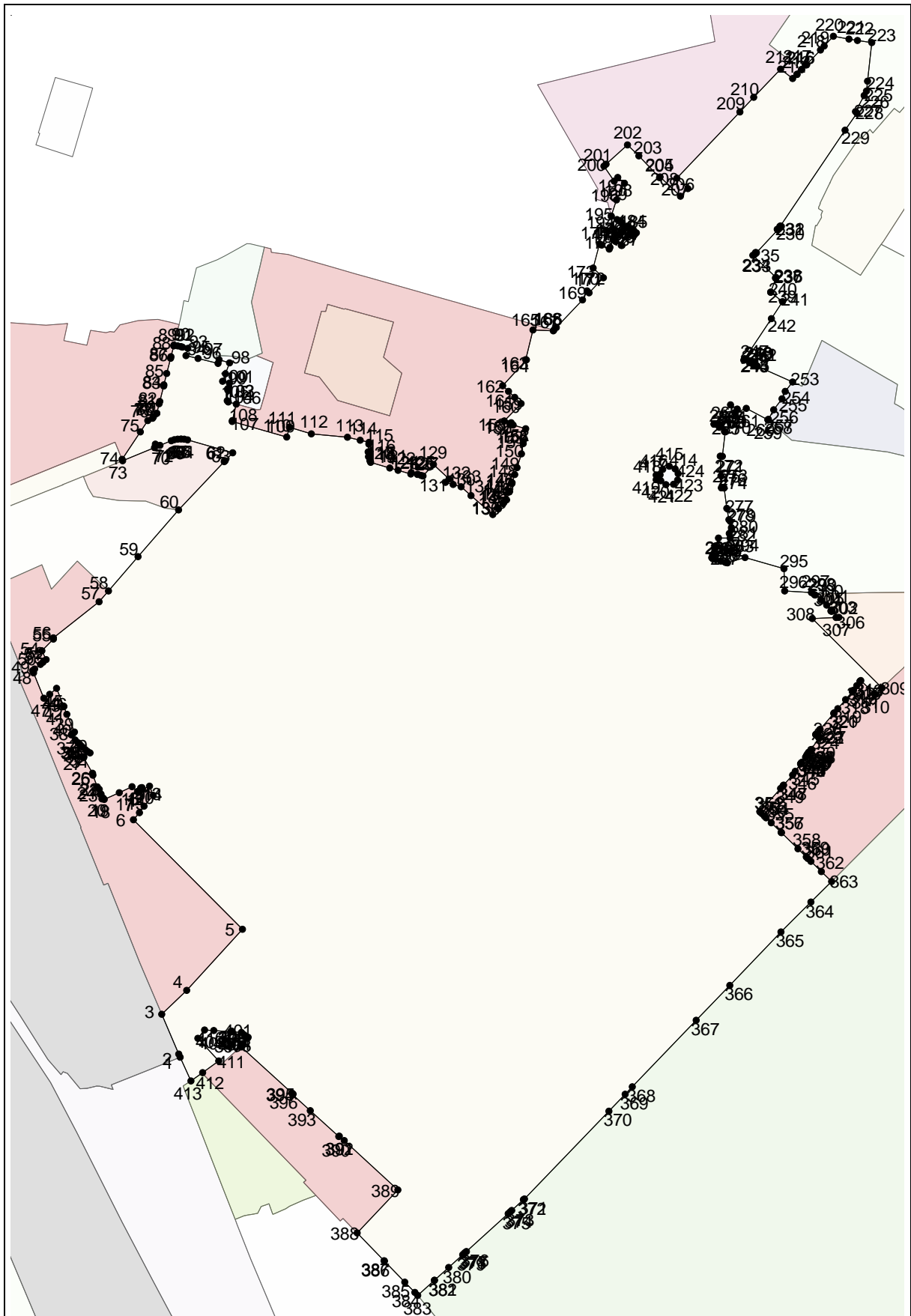
### 3. Сведения о характерных точках части (частей) границы объекта

Обозначение характерных точек части границ	Существующие координаты, м		Измененные (уточненные) координаты, м		Метод определения координат и средняя квадратическая погрешность положения характерной точки (Mt), м	Описание обозначения точки
	X	Y	X	Y		
1	2	3	4	5	6	7

ОПИСАНИЕ МЕСТОПОЛОЖЕНИЯ ГРАНИЦ  
ЗОНЫ ЗАСТРОЙКИ ИНДИВИДУАЛЬНЫМИ И БЛОКИРОВАННЫМИ ЖИЛЫМИ ДОМАМИ С  
ПРИУСАДЕБНЫМИ ЗЕМЕЛЬНЫМИ УЧАСТКАМИ (1-3 ЭТ.) (ЖЗ-101)  
(наименование объекта)

---

План границ объекта



Масштаб 1: 5000

Используемые условные знаки и обозначения:

Подпись \_\_\_\_\_ Дата " \_ " \_\_\_\_\_ г.

Место для оттиска печати (при наличии) лица, составившего описание местоположения границ объекта

Лист N 652

ОПИСАНИЕ МЕСТОПОЛОЖЕНИЯ ГРАНИЦ <u>ЗОНЫ ДЕЛОВОГО, ОБЩЕСТВЕННОГО И КОММЕРЧЕСКОГО НАЗНАЧЕНИЯ (ОДЗ-201)</u> (наименование объекта местоположение границ, которого описано (далее - объект) _____		
Сведения об объекте		
N п/п	Характеристики объекта	Описание характеристик
1	2	3
1	Местоположение объекта	Российская Федерация, Иркутская область, город Иркутск
2	Площадь объекта +/- величина погрешности определения площади (P +/- Дельта P)	51531+/- 0
3	Иные характеристики объекта	ПЭ Л-04-29

ОПИСАНИЕ МЕСТОПОЛОЖЕНИЯ ГРАНИЦ ЗОНЫ ДЕЛОВОГО, ОБЩЕСТВЕННОГО И КОММЕРЧЕСКОГО НАЗНАЧЕНИЯ (ОДЗ-201) (наименование объекта)				
Сведения о местоположении границ объекта				
1. Система координат <u>МСК-38, зона 3</u>				
2. Сведения о характерных точках границ объекта				
Обозначение характерных точек границ	Координаты, м		Метод определения координат и средняя квадратическая погрешность положения характерной точки (Mt), м	Описание обозначения точки
	X	Y		
1	2	3	4	5
1	388692.60	3332019.13	0.3	-
2	388693.78	3332013.94	0.3	-
3	388691.37	3331992.81	0.3	-
4	388691.01	3331993.93	0.3	-
5	388690.12	3331959.11	0.3	-
6	388794.58	3331945.45	0.3	-
7	388871.23	3331935.39	0.3	-
8	388881.07	3331934.28	0.3	-
9	388967.48	3331924.79	0.3	-
10	388967.31	3331931.99	0.3	-
11	388943.77	3331957.14	0.3	-
12	388961.61	3331967.05	0.3	-
13	389022.75	3332112.44	0.3	-

14	388957.51	3332119.29	0.3	-
15	388835.26	3332132.13	0.3	-
16	388817.07	3332091.38	0.3	-
17	388815.85	3332087.45	0.3	-
18	388760.99	3332102.09	0.3	-
19	388755.39	3332087.24	0.3	-
20	388713.30	3332102.98	0.3	-
21	388686.77	3332134.83	0.3	-
22	388679.50	3332116.94	0.3	-
23	388677.92	3332113.06	0.3	-
24	388675.95	3332108.18	0.3	-
25	388674.03	3332103.45	0.3	-
26	388677.67	3332084.82	0.3	-
27	388692.02	3332021.68	0.3	-
1	388692.60	3332019.13	0.3	-

3. Сведения о характерных точках части (частей) границы объекта

Обозначение характерных точек части границы	Координаты, м		Метод определения координат и средняя квадратическая погрешность положения характерной точки (Mt), м	Описание обозначения точки
	X	Y		
1	2	3	4	5

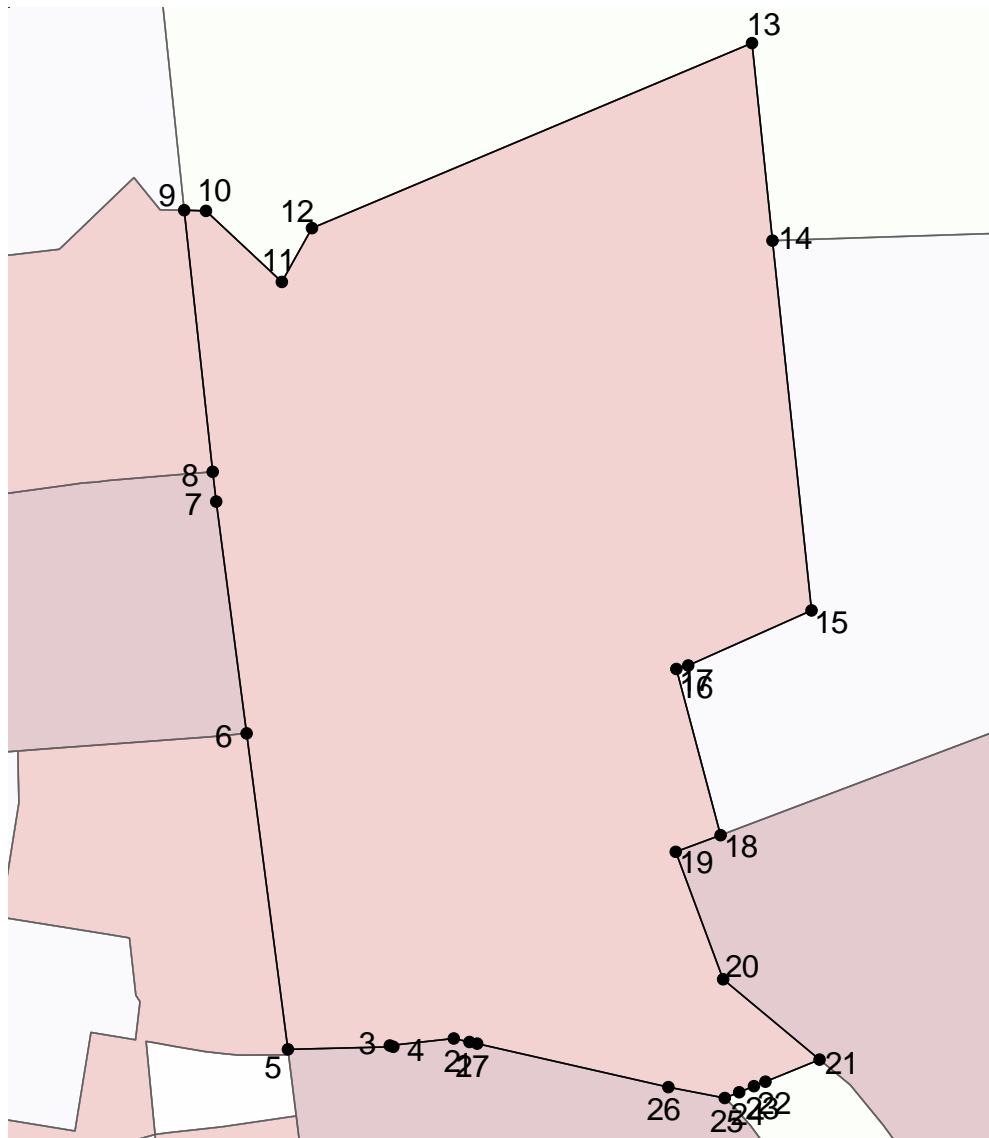
ОПИСАНИЕ МЕСТОПОЛОЖЕНИЯ ГРАНИЦ ЗОНЫ ДЕЛОВОГО, ОБЩЕСТВЕННОГО И КОММЕРЧЕСКОГО НАЗНАЧЕНИЯ (ОДЗ-201) (наименование объекта)						
Сведения о местоположении измененных (уточненных) границ объекта						
1. Система координат <u>МСК-38, зона 3</u>						
2. Сведения о характерных точках границ объекта						
Обозначение характерных точек границ	Существующие координаты, м		Измененные (уточненные) координаты, м		Метод определения координат и средняя квадратическая погрешность положения характерной точки (Mt), м	Описание обозначения точки
	X	Y	X	Y		
1	2	3	4	5	6	7
1			388692.60	3332019.13		
2			388693.78	3332013.94		
3			388691.37	3331992.81		
4			388691.01	3331993.93		
5			388690.12	3331959.11		
6			388794.58	3331945.45		
7			388871.23	3331935.39		
8			388881.07	3331934.28		
9			388967.48	3331924.79		
10			388967.31	3331931.99		
11			388943.77	3331957.14		
12			388961.61	3331967.05		
13			389022.75	3332112.44		
14			388957.51	3332119.29		
15			388835.26	3332132.13		
16			388817.07	3332091.38		
17			388815.85	3332087.45		
18			388760.99	3332102.09		
19			388755.39	3332087.24		
20			388713.30	3332102.98		
21			388686.77	3332134.83		
22			388679.50	3332116.94		
23			388677.92	3332113.06		
24			388675.95	3332108.18		
25			388674.03	3332103.45		
26			388677.67	3332084.82		
27			388692.02	3332021.68		
1			388692.60	3332019.13		

3. Сведения о характерных точках части (частей) границы объекта						
Обозначение характерных точек части границ	Существующие координаты, м		Измененные (уточненные) координаты, м		Метод определения координат и средняя квадратическая погрешность положения характерной точки (Mt), м	Описание обозначения точки
	X	Y	X	Y		
1	2	3	4	5	6	7



ОПИСАНИЕ МЕСТОПОЛОЖЕНИЯ ГРАНИЦ  
ЗОНЫ ДЕЛОВОГО, ОБЩЕСТВЕННОГО И КОММЕРЧЕСКОГО НАЗНАЧЕНИЯ (ОДЗ-201)  
(наименование объекта)

План границ объекта

Масштаб 1: 2500

Используемые условные знаки и обозначения:

Подпись \_\_\_\_\_ Дата "\_\_\_" \_\_\_\_\_ г.

Место для оттиска печати (при наличии) лица, составившего описание местоположения

границ объекта
----------------

Лист N 658
------------

<p>ОПИСАНИЕ МЕСТОПОЛОЖЕНИЯ ГРАНИЦ  <u>ЗОНЫ ДЕЛОВОГО, ОБЩЕСТВЕННОГО И КОММЕРЧЕСКОГО НАЗНАЧЕНИЯ (ОДЗ-201)</u>          (наименование объекта местоположение границ, которого описано          (далее - объект)</p> <hr style="width: 80%; margin: 0 auto;"/>		
Сведения об объекте		
N п/п	Характеристики объекта	Описание характеристик
1	2	3
1	Местоположение объекта	Российская Федерация, Иркутская область, город Иркутск
2	Площадь объекта +/- величина погрешности определения площади (Р +/- Дельта Р)	38277+/- 0
3	Иные характеристики объекта	ПЭ Л-04-29

ОПИСАНИЕ МЕСТОПОЛОЖЕНИЯ ГРАНИЦ ЗОНЫ ДЕЛОВОГО, ОБЩЕСТВЕННОГО И КОММЕРЧЕСКОГО НАЗНАЧЕНИЯ (ОДЗ-201) (наименование объекта)				
Сведения о местоположении границ объекта				
1. Система координат <u>МСК-38, зона 3</u>				
2. Сведения о характерных точках границ объекта				
Обозначение характерных точек границ	Координаты, м		Метод определения координат и средняя квадратическая погрешность положения характерной точки (Mt), м	Описание обозначения точки
	X	Y		
1	2	3	4	5
1	387326.59	3332358.11	0.3	-
2	387318.04	3332366.95	0.3	-
3	387305.16	3332355.84	0.3	-
4	387262.11	3332301.09	0.3	-
5	387260.58	3332301.20	0.3	-
6	387246.56	3332287.31	0.3	-
7	387236.02	3332292.40	0.3	-
8	387232.86	3332288.77	0.3	-
9	387230.24	3332285.73	0.3	-
10	387224.80	3332278.80	0.3	-
11	387222.88	3332276.36	0.3	-
12	387220.02	3332277.53	0.3	-
13	387189.86	3332289.80	0.3	-

14	387194.53	3332296.78	0.3	-
15	387201.66	3332304.91	0.3	-
16	387180.38	3332313.45	0.3	-
17	387180.26	3332313.31	0.3	-
18	387179.87	3332313.66	0.3	-
19	387170.69	3332317.34	0.3	-
20	387149.51	3332326.28	0.3	-
21	387147.75	3332324.64	0.3	-
22	387145.93	3332322.59	0.3	-
23	387139.89	3332327.16	0.3	-
24	387136.43	3332330.77	0.3	-
25	387135.51	3332331.84	0.3	-
26	387133.64	3332333.76	0.3	-
27	387131.27	3332336.04	0.3	-
28	387128.11	3332339.78	0.3	-
29	387126.17	3332342.01	0.3	-
30	387124.37	3332344.88	0.3	-
31	387119.90	3332337.51	0.3	-
32	387119.62	3332336.86	0.3	-
33	387118.70	3332337.33	0.3	-
34	387100.08	3332347.89	0.3	-

35	387097.82	3332348.40	0.3	-
36	387083.88	3332353.69	0.3	-
37	387080.83	3332355.98	0.3	-
38	387075.22	3332358.12	0.3	-
39	387074.83	3332357.12	0.3	-
40	387069.45	3332359.15	0.3	-
41	387070.17	3332360.92	0.3	-
42	387068.68	3332361.89	0.3	-
43	387076.81	3332380.00	0.3	-
44	387084.08	3332395.10	0.3	-
45	387078.36	3332401.68	0.3	-
46	387080.42	3332406.22	0.3	-
47	387082.59	3332405.57	0.3	-
48	387083.04	3332406.91	0.3	-
49	387080.87	3332407.56	0.3	-
50	387084.59	3332416.09	0.3	-
51	387073.57	3332420.56	0.3	-
52	387060.64	3332409.46	0.3	-
53	387052.91	3332404.09	0.3	-
54	387044.49	3332396.90	0.3	-
55	386913.36	3332527.21	0.3	-

56	386840.32	3332460.51	0.3	-
57	386811.78	3332430.77	0.3	-
58	386873.78	3332404.32	0.3	-
59	386912.53	3332388.80	0.3	-
60	386968.42	3332366.42	0.3	-
61	386966.30	3332361.32	0.3	-
62	387035.13	3332333.48	0.3	-
63	387035.60	3332334.28	0.3	-
64	387076.62	3332316.69	0.3	-
65	387143.55	3332289.60	0.3	-
66	387214.26	3332259.54	0.3	-
67	387217.05	3332266.12	0.3	-
68	387266.29	3332246.17	0.3	-
69	387272.44	3332243.71	0.3	-
70	387273.98	3332243.09	0.3	-
71	387321.95	3332223.87	0.3	-
72	387333.74	3332252.30	0.3	-
73	387349.51	3332287.35	0.3	-
74	387320.21	3332298.88	0.3	-
75	387333.43	3332310.96	0.3	-
76	387340.47	3332317.43	0.3	-

77	387353.96	3332329.83	0.3	-
78	387330.36	3332354.22	0.3	-
79	387326.61	3332358.13	0.3	-
1	387326.59	3332358.11	0.3	-
3. Сведения о характерных точках части (частей) границы объекта				
Обозначение характерных точек части границы	Координаты, м		Метод определения координат и средняя квадратическая погрешность положения характерной точки (Mt), м	Описание обозначения точки
	X	Y		
1	2	3	4	5

ОПИСАНИЕ МЕСТОПОЛОЖЕНИЯ ГРАНИЦ ЗОНЫ ДЕЛОВОГО, ОБЩЕСТВЕННОГО И КОММЕРЧЕСКОГО НАЗНАЧЕНИЯ (ОДЗ-201) (наименование объекта)						
Сведения о местоположении измененных (уточненных) границ объекта						
1. Система координат <u>МСК-38, зона 3</u>						
2. Сведения о характерных точках границ объекта						
Обозначение характерных точек границ	Существующие координаты, м		Измененные (уточненные) координаты, м		Метод определения координат и средняя квадратическая погрешность положения характерной точки (Mt), м	Описание обозначения точки
	X	Y	X	Y		
1	2	3	4	5	6	7
1			387326.59	3332358.11		
2			387318.04	3332366.95		
3			387305.16	3332355.84		
4			387262.11	3332301.09		
5			387260.58	3332301.20		
6			387246.56	3332287.31		
7			387236.02	3332292.40		
8			387232.86	3332288.77		
9			387230.24	3332285.73		
10			387224.80	3332278.80		
11			387222.88	3332276.36		
12			387220.02	3332277.53		
13			387189.86	3332289.80		
14			387194.53	3332296.78		
15			387201.66	3332304.91		
16			387180.38	3332313.45		
17			387180.26	3332313.31		
18			387179.87	3332313.66		
19			387170.69	3332317.34		
20			387149.51	3332326.28		
21			387147.75	3332324.64		
22			387145.93	3332322.59		
23			387139.89	3332327.16		
24			387136.43	3332330.77		
25			387135.51	3332331.84		
26			387133.64	3332333.76		
27			387131.27	3332336.04		
28			387128.11	3332339.78		
29			387126.17	3332342.01		



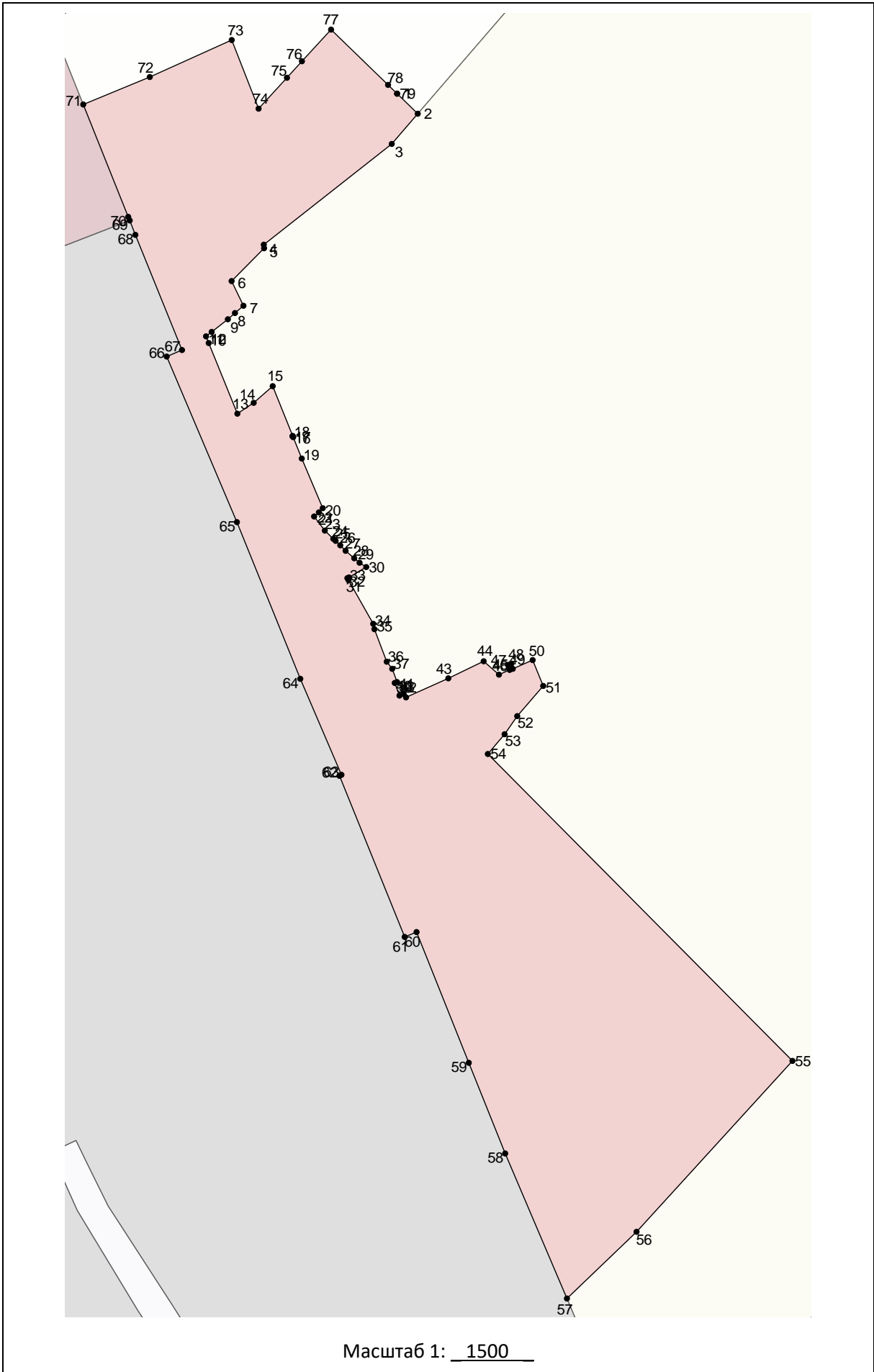
30		387124.37	3332344.88
31		387119.90	3332337.51
32		387119.62	3332336.86
33		387118.70	3332337.33
34		387100.08	3332347.89
35		387097.82	3332348.40
36		387083.88	3332353.69
37		387080.83	3332355.98
38		387075.22	3332358.12
39		387074.83	3332357.12
40		387069.45	3332359.15
41		387070.17	3332360.92
42		387068.68	3332361.89
43		387076.81	3332380.00
44		387084.08	3332395.10
45		387078.36	3332401.68
46		387080.42	3332406.22
47		387082.59	3332405.57
48		387083.04	3332406.91
49		387080.87	3332407.56
50		387084.59	3332416.09
51		387073.57	3332420.56
52		387060.64	3332409.46
53		387052.91	3332404.09
54		387044.49	3332396.90
55		386913.36	3332527.21
56		386840.32	3332460.51
57		386811.78	3332430.77
58		386873.78	3332404.32
59		386912.53	3332388.80
60		386968.42	3332366.42
61		386966.30	3332361.32
62		387035.13	3332333.48
63		387035.60	3332334.28
64		387076.62	3332316.69
65		387143.55	3332289.60
66		387214.26	3332259.54
67		387217.05	3332266.12
68		387266.29	3332246.17
69		387272.44	3332243.71
70		387273.98	3332243.09
71		387321.95	3332223.87
72		387333.74	3332252.30
73		387349.51	3332287.35
74		387320.21	3332298.88
75		387333.43	3332310.96
76		387340.47	3332317.43
77		387353.96	3332329.83
78		387330.36	3332354.22
79		387326.61	3332358.13
1		387326.59	3332358.11

3. Сведения о характерных точках части (частей) границы объекта						
Обозначение характерных точек части границ	Существующие координаты, м		Измененные (уточненные) координаты, м		Метод определения координат и средняя квадратическая погрешность положения характерной точки (Mt), м	Описание обозначения точки
	X	Y	X	Y		
1	2	3	4	5	6	7

ОПИСАНИЕ МЕСТОПОЛОЖЕНИЯ ГРАНИЦ  
ЗОНЫ ДЕЛОВОГО, ОБЩЕСТВЕННОГО И КОММЕРЧЕСКОГО НАЗНАЧЕНИЯ (ОДЗ-201)  
(наименование объекта)

---

План границ объекта



Масштаб 1: 1500

Используемые условные знаки и обозначения:

Подпись \_\_\_\_\_ Дата " \_\_ " \_\_\_\_\_ г.

Место для оттиска печати (при наличии) лица, составившего описание местоположения границ объекта

Лист N 669

ОПИСАНИЕ МЕСТОПОЛОЖЕНИЯ ГРАНИЦ  
ЗОНЫ ОБСЛУЖИВАНИЯ ОБЪЕКТОВ, НЕОБХОДИМЫХ ДЛЯ ОСУЩЕСТВЛЕНИЯ  
ПРОИЗВОДСТВЕННОЙ И ПРЕДПРИНИМАТЕЛЬСКОЙ ДЕЯТЕЛЬНОСТИ (ОДЗ-202)  
 (наименование объекта местоположение границ, которого описано  
 (далее - объект)

Сведения об объекте

N п/п	Характеристики объекта	Описание характеристик
1	2	3
1	Местоположение объекта	Российская Федерация, Иркутская область, город Иркутск
2	Площадь объекта +/- величина погрешности определения площади (P +/- Дельта P)	1064873+/- 0
3	Иные характеристики объекта	ПЭ Л-04-29

**ОПИСАНИЕ МЕСТОПОЛОЖЕНИЯ ГРАНИЦ  
ЗОНЫ ОБСЛУЖИВАНИЯ ОБЪЕКТОВ, НЕОБХОДИМЫХ ДЛЯ ОСУЩЕСТВЛЕНИЯ  
 ПРОИЗВОДСТВЕННОЙ И ПРЕДПРИНИМАТЕЛЬСКОЙ ДЕЯТЕЛЬНОСТИ (ОДЗ-202)  
 (наименование объекта)**

Сведения о местоположении границ объекта

1. Система координат МСК-38, зона 3

2. Сведения о характерных точках границ объекта

Обозначение характерных точек границ	Координаты, м		Метод определения координат и средняя квадратическая погрешность положения характерной точки (Mt), м	Описание обозначения точки
	X	Y		
1	2	3	4	5
1	387778.44	3332060.10	0.3	-
2	387786.09	3332058.84	0.3	-
3	387793.57	3332057.60	0.3	-
4	387845.69	3332051.56	0.3	-
5	387975.82	3332037.32	0.3	-
6	387991.48	3332035.77	0.3	-
7	388004.61	3332034.47	0.3	-
8	388014.23	3332033.52	0.3	-
9	388019.74	3332032.82	0.3	-
10	388053.85	3332028.50	0.3	-
11	388108.88	3332021.52	0.3	-
12	388116.55	3332020.63	0.3	-
13	388154.19	3332016.28	0.3	-
14	388192.76	3332011.81	0.3	-
15	388202.84	3332010.84	0.3	-
16	388195.78	3332043.02	0.3	-
17	388183.23	3332083.51	0.3	-

18	388169.24	3332128.48	0.3	-
19	388170.23	3332129.59	0.3	-
20	388168.95	3332133.56	0.3	-
21	388165.22	3332132.56	0.3	-
22	388142.18	3332213.73	0.3	-
23	388146.76	3332215.54	0.3	-
24	388180.94	3332225.42	0.3	-
25	388185.45	3332226.58	0.3	-
26	388211.47	3332233.67	0.3	-
27	388228.88	3332238.41	0.3	-
28	388230.60	3332238.90	0.3	-
29	388271.01	3332250.05	0.3	-
30	388277.20	3332251.95	0.3	-
31	388277.44	3332251.23	0.3	-
32	388281.36	3332252.42	0.3	-
33	388281.36	3332252.83	0.3	-
34	388314.76	3332262.63	0.3	-
35	388315.30	3332261.04	0.3	-
36	388323.75	3332262.98	0.3	-
37	388323.22	3332264.60	0.3	-
38	388331.66	3332267.71	0.3	-
39	388334.05	3332268.58	0.3	-
40	388339.26	3332270.45	0.3	-
41	388342.60	3332271.91	0.3	-
42	388342.91	3332270.40	0.3	-
43	388404.94	3332287.42	0.3	-
44	388427.54	3332292.66	0.3	-
45	388432.83	3332273.76	0.3	-
46	388442.74	3332275.64	0.3	-

47	388450.98	3332278.87	0.3	-
48	388452.21	3332274.83	0.3	-
49	388467.46	3332280.41	0.3	-
50	388473.77	3332281.91	0.3	-
51	388484.47	3332288.41	0.3	-
52	388493.31	3332293.79	0.3	-
53	388488.89	3332300.98	0.3	-
54	388455.67	3332352.39	0.3	-
55	388434.74	3332386.34	0.3	-
56	388430.57	3332393.08	0.3	-
57	388395.97	3332451.98	0.3	-
58	388371.15	3332491.57	0.3	-
59	388359.83	3332512.76	0.3	-
60	388349.00	3332534.21	0.3	-
61	388338.68	3332555.91	0.3	-
62	388319.19	3332590.88	0.3	-
63	388318.47	3332592.03	0.3	-
64	388316.46	3332595.25	0.3	-
65	388313.01	3332599.10	0.3	-
66	388309.07	3332602.43	0.3	-
67	388304.67	3332605.12	0.3	-
68	388299.93	3332607.13	0.3	-
69	388294.93	3332608.41	0.3	-
70	388306.62	3332611.49	0.3	-
71	388366.97	3332625.64	0.3	-
72	388370.06	3332625.69	0.3	-
73	388364.44	3332638.08	0.3	-
74	388372.83	3332640.56	0.3	-
75	388384.10	3332638.73	0.3	-



76	388395.70	3332636.86	0.3	-
77	388410.17	3332632.84	0.3	-
78	388420.86	3332630.78	0.3	-
79	388427.44	3332629.25	0.3	-
80	388428.10	3332629.10	0.3	-
81	388450.60	3332623.87	0.3	-
82	388471.13	3332620.30	0.3	-
83	388476.94	3332620.71	0.3	-
84	388487.04	3332618.82	0.3	-
85	388522.26	3332612.19	0.3	-
86	388536.09	3332609.59	0.3	-
87	388566.02	3332603.96	0.3	-
88	388566.03	3332602.14	0.3	-
89	388575.41	3332599.34	0.3	-
90	388642.72	3332585.88	0.3	-
91	388646.71	3332585.08	0.3	-
92	388700.88	3332574.25	0.3	-
93	388720.32	3332570.35	0.3	-
94	388715.91	3332553.00	0.3	-
95	388705.38	3332499.73	0.3	-
96	388707.43	3332499.40	0.3	-
97	388695.96	3332450.33	0.3	-
98	388681.32	3332366.81	0.3	-
99	388678.11	3332367.89	0.3	-
100	388674.05	3332365.58	0.3	-
101	388673.78	3332365.64	0.3	-
102	388660.02	3332368.50	0.3	-
103	388655.20	3332369.51	0.3	-
104	388648.27	3332370.96	0.3	-

105	388637.98	3332373.11	0.3	-
106	388637.08	3332373.30	0.3	-
107	388619.60	3332376.95	0.3	-
108	388609.25	3332379.10	0.3	-
109	388608.22	3332379.32	0.3	-
110	388592.72	3332382.57	0.3	-
111	388571.50	3332387.00	0.3	-
112	388561.41	3332389.12	0.3	-
113	388561.00	3332389.20	0.3	-
114	388559.96	3332389.42	0.3	-
115	388539.42	3332393.71	0.3	-
116	388539.02	3332393.80	0.3	-
117	388535.19	3332394.59	0.3	-
118	388526.27	3332396.46	0.3	-
119	388517.55	3332398.28	0.3	-
120	388512.39	3332399.36	0.3	-
121	388512.05	3332399.43	0.3	-
122	388508.31	3332400.21	0.3	-
123	388496.88	3332402.61	0.3	-
124	388492.91	3332403.43	0.3	-
125	388487.19	3332404.63	0.3	-
126	388486.44	3332404.79	0.3	-
127	388483.31	3332405.44	0.3	-
128	388475.43	3332407.09	0.3	-
129	388470.54	3332408.11	0.3	-
130	388471.05	3332407.36	0.3	-
131	388485.57	3332386.02	0.3	-
132	388487.18	3332382.66	0.3	-
133	388488.06	3332382.36	0.3	-

134	388511.43	3332347.99	0.3	-
135	388542.03	3332308.38	0.3	-
136	388546.10	3332303.11	0.3	-
137	388546.11	3332302.63	0.3	-
138	388550.91	3332296.32	0.3	-
139	388551.46	3332296.17	0.3	-
140	388559.28	3332286.04	0.3	-
141	388560.65	3332287.24	0.3	-
142	388563.05	3332289.34	0.3	-
143	388567.94	3332283.49	0.3	-
144	388575.71	3332274.24	0.3	-
145	388592.74	3332255.45	0.3	-
146	388588.92	3332252.39	0.3	-
147	388590.76	3332250.03	0.3	-
148	388592.91	3332247.27	0.3	-
149	388594.72	3332244.96	0.3	-
150	388597.80	3332241.02	0.3	-
151	388644.71	3332176.23	0.3	-
152	388653.10	3332164.56	0.3	-
153	388664.98	3332155.94	0.3	-
154	388678.38	3332144.92	0.3	-
155	388686.77	3332134.83	0.3	-
156	388713.30	3332102.98	0.3	-
157	388755.39	3332087.24	0.3	-
158	388760.99	3332102.09	0.3	-
159	388804.28	3332216.57	0.3	-
160	388818.43	3332253.98	0.3	-
161	388752.57	3332267.37	0.3	-
162	388762.54	3332310.12	0.3	-

163	388764.96	3332321.04	0.3	-
164	388793.42	3332314.69	0.3	-
165	388799.64	3332313.47	0.3	-
166	388804.04	3332312.61	0.3	-
167	388804.03	3332312.55	0.3	-
168	388810.74	3332311.21	0.3	-
169	388810.76	3332311.31	0.3	-
170	388820.22	3332309.47	0.3	-
171	388846.58	3332303.72	0.3	-
172	388850.80	3332323.39	0.3	-
173	388853.58	3332322.77	0.3	-
174	388862.39	3332320.80	0.3	-
175	388868.47	3332319.60	0.3	-
176	388875.70	3332318.18	0.3	-
177	388887.24	3332315.92	0.3	-
178	388893.12	3332314.43	0.3	-
179	388899.31	3332315.84	0.3	-
180	388965.13	3332301.54	0.3	-
181	388966.00	3332301.35	0.3	-
182	388988.55	3332296.46	0.3	-
183	389012.30	3332291.33	0.3	-
184	389019.69	3332289.73	0.3	-
185	389033.82	3332286.67	0.3	-
186	389061.75	3332280.49	0.3	-
187	389065.54	3332279.65	0.3	-
188	389076.78	3332276.76	0.3	-
189	389095.09	3332272.06	0.3	-
190	389099.54	3332271.17	0.3	-
191	389100.78	3332270.92	0.3	-

192	389103.99	3332270.27	0.3	-
193	389104.40	3332271.11	0.3	-
194	389107.16	3332269.33	0.3	-
195	389117.30	3332266.58	0.3	-
196	389122.81	3332265.71	0.3	-
197	389124.46	3332265.46	0.3	-
198	389125.34	3332267.31	0.3	-
199	389127.96	3332272.36	0.3	-
200	389136.32	3332289.17	0.3	-
201	389140.77	3332300.51	0.3	-
202	389145.14	3332311.66	0.3	-
203	389148.64	3332367.60	0.3	-
204	389154.25	3332379.48	0.3	-
205	389176.13	3332423.08	0.3	-
206	389178.77	3332429.06	0.3	-
207	389184.15	3332443.90	0.3	-
208	389187.76	3332523.09	0.3	-
209	389185.27	3332524.53	0.3	-
210	389185.84	3332525.69	0.3	-
211	389167.86	3332534.19	0.3	-
212	389158.48	3332514.97	0.3	-
213	389147.61	3332520.21	0.3	-
214	389136.67	3332525.49	0.3	-
215	389159.73	3332573.33	0.3	-
216	389129.45	3332589.08	0.3	-
217	389124.03	3332592.84	0.3	-
218	389127.62	3332642.61	0.3	-
219	389129.47	3332668.15	0.3	-
220	389132.84	3332716.29	0.3	-

221	389132.98	3332717.24	0.3	-
222	389084.94	3332718.88	0.3	-
223	389046.99	3332720.17	0.3	-
224	389038.13	3332719.07	0.3	-
225	389037.42	3332718.46	0.3	-
226	389036.99	3332718.10	0.3	-
227	389035.13	3332716.50	0.3	-
228	389034.43	3332715.91	0.3	-
229	389034.43	3332715.88	0.3	-
230	389017.08	3332667.43	0.3	-
231	389012.63	3332669.00	0.3	-
232	389003.59	3332667.14	0.3	-
233	388986.95	3332675.22	0.3	-
234	388977.62	3332679.74	0.3	-
235	388959.77	3332688.41	0.3	-
236	388958.73	3332688.90	0.3	-
237	388926.85	3332705.05	0.3	-
238	388921.20	3332707.91	0.3	-
239	388900.73	3332718.28	0.3	-
240	388877.91	3332729.84	0.3	-
241	388863.57	3332737.10	0.3	-
242	388842.13	3332747.96	0.3	-
243	388840.69	3332748.25	0.3	-
244	388825.75	3332755.87	0.3	-
245	388807.59	3332765.13	0.3	-
246	388787.96	3332775.14	0.3	-
247	388763.50	3332787.61	0.3	-
248	388755.58	3332791.65	0.3	-
249	388738.38	3332800.44	0.3	-

250	388713.94	3332812.90	0.3	-
251	388729.69	3332844.27	0.3	-
252	388731.06	3332846.91	0.3	-
253	388733.26	3332851.35	0.3	-
254	388741.12	3332867.03	0.3	-
255	388709.85	3332881.69	0.3	-
256	388719.46	3332902.40	0.3	-
257	388738.61	3332897.57	0.3	-
258	388743.75	3332909.28	0.3	-
259	388707.96	3332924.54	0.3	-
260	388672.16	3332937.35	0.3	-
261	388675.86	3332944.67	0.3	-
262	388692.18	3332977.83	0.3	-
263	388708.02	3333008.38	0.3	-
264	388674.00	3333031.63	0.3	-
265	388677.29	3333041.15	0.3	-
266	388687.34	3333070.26	0.3	-
267	388689.89	3333077.80	0.3	-
268	388625.94	3333102.35	0.3	-
269	388498.61	3333151.64	0.3	-
270	388480.57	3333158.62	0.3	-
271	388481.84	3333166.97	0.3	-
272	388481.15	3333167.12	0.3	-
273	388473.19	3333167.84	0.3	-
274	388471.13	3333168.02	0.3	-
275	388461.38	3333168.69	0.3	-
276	388454.91	3333169.29	0.3	-
277	388452.58	3333169.50	0.3	-
278	388452.59	3333170.04	0.3	-

279	388452.70	3333173.02	0.3	-
280	388441.58	3333172.99	0.3	-
281	388433.19	3333174.24	0.3	-
282	388431.57	3333174.41	0.3	-
283	388424.68	3333175.17	0.3	-
284	388425.09	3333180.11	0.3	-
285	388398.64	3333190.34	0.3	-
286	388396.86	3333182.57	0.3	-
287	388387.67	3333142.58	0.3	-
288	388393.77	3333140.67	0.3	-
289	388390.50	3333121.17	0.3	-
290	388378.04	3333073.17	0.3	-
291	388375.26	3333072.69	0.3	-
292	388371.30	3333072.90	0.3	-
293	388371.28	3333072.90	0.3	-
294	388343.13	3333077.53	0.3	-
295	388321.59	3333081.07	0.3	-
296	388303.92	3333083.97	0.3	-
297	388291.86	3333081.85	0.3	-
298	388282.93	3333041.81	0.3	-
299	388240.16	3333048.74	0.3	-
300	388159.22	3333061.85	0.3	-
301	388113.22	3333069.27	0.3	-
302	388092.30	3333072.64	0.3	-
303	388064.87	3333077.07	0.3	-
304	388029.55	3333083.05	0.3	-
305	387975.42	3333092.21	0.3	-
306	387965.59	3333051.90	0.3	-
307	387926.29	3332890.74	0.3	-



308	387923.71	3332880.17	0.3	-
309	387862.21	3332915.71	0.3	-
310	387822.48	3332938.65	0.3	-
311	387799.06	3332952.18	0.3	-
312	387790.21	3332949.85	0.3	-
313	387787.62	3332949.17	0.3	-
314	387787.03	3332949.02	0.3	-
315	387787.03	3332949.12	0.3	-
316	387782.91	3332963.84	0.3	-
317	387766.54	3332968.22	0.3	-
318	387766.53	3332968.22	0.3	-
319	387762.39	3332975.07	0.3	-
320	387760.63	3332977.99	0.3	-
321	387759.19	3332980.37	0.3	-
322	387758.69	3332981.18	0.3	-
323	387754.62	3332987.87	0.3	-
324	387754.41	3332988.15	0.3	-
325	387750.30	3332993.74	0.3	-
326	387746.58	3332998.27	0.3	-
327	387744.96	3332996.43	0.3	-
328	387745.94	3332994.71	0.3	-
329	387743.32	3332992.25	0.3	-
330	387731.45	3332980.98	0.3	-
331	387731.48	3332980.14	0.3	-
332	387736.16	3332973.34	0.3	-
333	387738.17	3332970.41	0.3	-
334	387729.17	3332966.72	0.3	-
335	387727.02	3332965.83	0.3	-
336	387731.83	3332956.81	0.3	-

337	387732.54	3332955.49	0.3	-
338	387733.24	3332954.16	0.3	-
339	387704.42	3332946.47	0.3	-
340	387692.81	3332958.71	0.3	-
341	387674.81	3332941.72	0.3	-
342	387677.01	3332939.33	0.3	-
343	387666.37	3332933.75	0.3	-
344	387633.35	3332902.60	0.3	-
345	387630.14	3332899.63	0.3	-
346	387636.34	3332877.87	0.3	-
347	387651.04	3332826.25	0.3	-
348	387661.67	3332788.91	0.3	-
349	387672.63	3332750.21	0.3	-
350	387674.48	3332743.61	0.3	-
351	387692.91	3332678.52	0.3	-
352	387697.45	3332662.50	0.3	-
353	387705.58	3332634.18	0.3	-
354	387720.69	3332581.60	0.3	-
355	387722.47	3332567.77	0.3	-
356	387723.24	3332561.73	0.3	-
357	387723.79	3332561.66	0.3	-
358	387724.12	3332561.62	0.3	-
359	387725.05	3332561.52	0.3	-
360	387726.56	3332561.35	0.3	-
361	387727.48	3332561.24	0.3	-
362	387729.34	3332553.52	0.3	-
363	387733.43	3332536.56	0.3	-
364	387733.72	3332532.55	0.3	-
365	387727.94	3332522.26	0.3	-

366	387721.39	3332510.60	0.3	-
367	387718.97	3332506.29	0.3	-
368	387714.27	3332497.21	0.3	-
369	387704.63	3332472.17	0.3	-
370	387664.24	3332462.52	0.3	-
371	387665.40	3332457.07	0.3	-
372	387651.02	3332454.53	0.3	-
373	387650.61	3332454.46	0.3	-
374	387645.90	3332453.63	0.3	-
375	387636.96	3332451.35	0.3	-
376	387639.41	3332441.78	0.3	-
377	387643.04	3332426.15	0.3	-
378	387642.55	3332418.42	0.3	-
379	387642.55	3332418.41	0.3	-
380	387641.52	3332402.31	0.3	-
381	387636.44	3332380.75	0.3	-
382	387627.86	3332373.82	0.3	-
383	387628.41	3332368.94	0.3	-
384	387627.17	3332364.04	0.3	-
385	387629.92	3332345.56	0.3	-
386	387612.14	3332341.11	0.3	-
387	387617.71	3332313.73	0.3	-
388	387638.12	3332318.11	0.3	-
389	387637.76	3332313.99	0.3	-
390	387636.05	3332292.38	0.3	-
391	387639.04	3332249.93	0.3	-
392	387642.90	3332207.73	0.3	-
393	387643.93	3332195.51	0.3	-
394	387644.57	3332185.67	0.3	-

395	387646.33	3332158.63	0.3	-
396	387648.43	3332125.81	0.3	-
397	387648.23	3332122.99	0.3	-
398	387647.66	3332092.31	0.3	-
399	387711.83	3332070.94	0.3	-
400	387716.38	3332069.60	0.3	-
401	387732.56	3332066.04	0.3	-
402	387763.61	3332062.35	0.3	-
403	387768.04	3332061.82	0.3	-
1	387778.44	3332060.10	0.3	-
404	387919.63	3332348.07	0.3	-
405	387932.38	3332303.54	0.3	-
406	387921.72	3332300.24	0.3	Деревянный колышек
407	387919.34	3332299.51	0.3	Деревянный колышек
408	387866.15	3332283.09	0.3	Деревянный колышек
409	387865.54	3332284.90	0.3	Деревянный колышек
410	387851.63	3332280.14	0.3	Деревянный колышек
411	387837.61	3332324.07	0.3	Деревянный колышек
412	387886.02	3332338.24	0.3	Деревянный колышек
413	387908.77	3332344.89	0.3	Деревянный колышек
404	387919.63	3332348.07	0.3	Деревянный колышек
3. Сведения о характерных точках части (частей) границы объекта				
Обозначение характерных точек части границы	Координаты, м		Метод определения координат и средняя квадратическая погрешность	Описание обозначения точки
	X	Y		

			положения характерной точки (Mt), м	
1	2	3	4	5

ОПИСАНИЕ МЕСТОПОЛОЖЕНИЯ ГРАНИЦ ЗОНЫ ОБСЛУЖИВАНИЯ ОБЪЕКТОВ, НЕОБХОДИМЫХ ДЛЯ ОСУЩЕСТВЛЕНИЯ ПРОИЗВОДСТВЕННОЙ И ПРЕДПРИНИМАТЕЛЬСКОЙ ДЕЯТЕЛЬНОСТИ (ОДЗ-202) (наименование объекта)						
Сведения о местоположении измененных (уточненных) границ объекта						
1. Система координат <u>МСК-38, зона 3</u>						
2. Сведения о характерных точках границ объекта						
Обозначение характерных точек границ	Существующие координаты, м		Измененные (уточненные) координаты, м		Метод определения координат и средняя квадратическая погрешность положения характерной точки (Mt), м	Описание обозначения точки
	X	Y	X	Y		
1	2	3	4	5	6	7
1			387778.44	3332060.10		
2			387786.09	3332058.84		
3			387793.57	3332057.60		
4			387845.69	3332051.56		
5			387975.82	3332037.32		
6			387991.48	3332035.77		
7			388004.61	3332034.47		
8			388014.23	3332033.52		
9			388019.74	3332032.82		
10			388053.85	3332028.50		
11			388108.88	3332021.52		
12			388116.55	3332020.63		
13			388154.19	3332016.28		
14			388192.76	3332011.81		
15			388202.84	3332010.84		
16			388195.78	3332043.02		
17			388183.23	3332083.51		
18			388169.24	3332128.48		
19			388170.23	3332129.59		
20			388168.95	3332133.56		
21			388165.22	3332132.56		
22			388142.18	3332213.73		
23			388146.76	3332215.54		
24			388180.94	3332225.42		
25			388185.45	3332226.58		
26			388211.47	3332233.67		
27			388228.88	3332238.41		
28			388230.60	3332238.90		

29		388271.01	3332250.05
30		388277.20	3332251.95
31		388277.44	3332251.23
32		388281.36	3332252.42
33		388281.36	3332252.83
34		388314.76	3332262.63
35		388315.30	3332261.04
36		388323.75	3332262.98
37		388323.22	3332264.60
38		388331.66	3332267.71
39		388334.05	3332268.58
40		388339.26	3332270.45
41		388342.60	3332271.91
42		388342.91	3332270.40
43		388404.94	3332287.42
44		388427.54	3332292.66
45		388432.83	3332273.76
46		388442.74	3332275.64
47		388450.98	3332278.87
48		388452.21	3332274.83
49		388467.46	3332280.41
50		388473.77	3332281.91
51		388484.47	3332288.41
52		388493.31	3332293.79
53		388488.89	3332300.98
54		388455.67	3332352.39
55		388434.74	3332386.34
56		388430.57	3332393.08
57		388395.97	3332451.98
58		388371.15	3332491.57
59		388359.83	3332512.76
60		388349.00	3332534.21
61		388338.68	3332555.91
62		388319.19	3332590.88
63		388318.47	3332592.03
64		388316.46	3332595.25
65		388313.01	3332599.10
66		388309.07	3332602.43
67		388304.67	3332605.12
68		388299.93	3332607.13
69		388294.93	3332608.41
70		388306.62	3332611.49
71		388366.97	3332625.64
72		388370.06	3332625.69
73		388364.44	3332638.08
74		388372.83	3332640.56
75		388384.10	3332638.73
76		388395.70	3332636.86
77		388410.17	3332632.84
78		388420.86	3332630.78
79		388427.44	3332629.25
80		388428.10	3332629.10
81		388450.60	3332623.87

82		388471.13	3332620.30
83		388476.94	3332620.71
84		388487.04	3332618.82
85		388522.26	3332612.19
86		388536.09	3332609.59
87		388566.02	3332603.96
88		388566.03	3332602.14
89		388575.41	3332599.34
90		388642.72	3332585.88
91		388646.71	3332585.08
92		388700.88	3332574.25
93		388720.32	3332570.35
94		388715.91	3332553.00
95		388705.38	3332499.73
96		388707.43	3332499.40
97		388695.96	3332450.33
98		388681.32	3332366.81
99		388678.11	3332367.89
100		388674.05	3332365.58
101		388673.78	3332365.64
102		388660.02	3332368.50
103		388655.20	3332369.51
104		388648.27	3332370.96
105		388637.98	3332373.11
106		388637.08	3332373.30
107		388619.60	3332376.95
108		388609.25	3332379.10
109		388608.22	3332379.32
110		388592.72	3332382.57
111		388571.50	3332387.00
112		388561.41	3332389.12
113		388561.00	3332389.20
114		388559.96	3332389.42
115		388539.42	3332393.71
116		388539.02	3332393.80
117		388535.19	3332394.59
118		388526.27	3332396.46
119		388517.55	3332398.28
120		388512.39	3332399.36
121		388512.05	3332399.43
122		388508.31	3332400.21
123		388496.88	3332402.61
124		388492.91	3332403.43
125		388487.19	3332404.63
126		388486.44	3332404.79
127		388483.31	3332405.44
128		388475.43	3332407.09
129		388470.54	3332408.11
130		388471.05	3332407.36
131		388485.57	3332386.02
132		388487.18	3332382.66
133		388488.06	3332382.36
134		388511.43	3332347.99



135		388542.03	3332308.38	
136		388546.10	3332303.11	
137		388546.11	3332302.63	
138		388550.91	3332296.32	
139		388551.46	3332296.17	
140		388559.28	3332286.04	
141		388560.65	3332287.24	
142		388563.05	3332289.34	
143		388567.94	3332283.49	
144		388575.71	3332274.24	
145		388592.74	3332255.45	
146		388588.92	3332252.39	
147		388590.76	3332250.03	
148		388592.91	3332247.27	
149		388594.72	3332244.96	
150		388597.80	3332241.02	
151		388644.71	3332176.23	
152		388653.10	3332164.56	
153		388664.98	3332155.94	
154		388678.38	3332144.92	
155		388686.77	3332134.83	
156		388713.30	3332102.98	
157		388755.39	3332087.24	
158		388760.99	3332102.09	
159		388804.28	3332216.57	
160		388818.43	3332253.98	
161		388752.57	3332267.37	
162		388762.54	3332310.12	
163		388764.96	3332321.04	
164		388793.42	3332314.69	
165		388799.64	3332313.47	
166		388804.04	3332312.61	
167		388804.03	3332312.55	
168		388810.74	3332311.21	
169		388810.76	3332311.31	
170		388820.22	3332309.47	
171		388846.58	3332303.72	
172		388850.80	3332323.39	
173		388853.58	3332322.77	
174		388862.39	3332320.80	
175		388868.47	3332319.60	
176		388875.70	3332318.18	
177		388887.24	3332315.92	
178		388893.12	3332314.43	
179		388899.31	3332315.84	
180		388965.13	3332301.54	
181		388966.00	3332301.35	
182		388988.55	3332296.46	
183		389012.30	3332291.33	
184		389019.69	3332289.73	
185		389033.82	3332286.67	
186		389061.75	3332280.49	
187		389065.54	3332279.65	

188		389076.78	3332276.76
189		389095.09	3332272.06
190		389099.54	3332271.17
191		389100.78	3332270.92
192		389103.99	3332270.27
193		389104.40	3332271.11
194		389107.16	3332269.33
195		389117.30	3332266.58
196		389122.81	3332265.71
197		389124.46	3332265.46
198		389125.34	3332267.31
199		389127.96	3332272.36
200		389136.32	3332289.17
201		389140.77	3332300.51
202		389145.14	3332311.66
203		389148.64	3332367.60
204		389154.25	3332379.48
205		389176.13	3332423.08
206		389178.77	3332429.06
207		389184.15	3332443.90
208		389187.76	3332523.09
209		389185.27	3332524.53
210		389185.84	3332525.69
211		389167.86	3332534.19
212		389158.48	3332514.97
213		389147.61	3332520.21
214		389136.67	3332525.49
215		389159.73	3332573.33
216		389129.45	3332589.08
217		389124.03	3332592.84
218		389127.62	3332642.61
219		389129.47	3332668.15
220		389132.84	3332716.29
221		389132.98	3332717.24
222		389084.94	3332718.88
223		389046.99	3332720.17
224		389038.13	3332719.07
225		389037.42	3332718.46
226		389036.99	3332718.10
227		389035.13	3332716.50
228		389034.43	3332715.91
229		389034.43	3332715.88
230		389017.08	3332667.43
231		389012.63	3332669.00
232		389003.59	3332667.14
233		388986.95	3332675.22
234		388977.62	3332679.74
235		388959.77	3332688.41
236		388958.73	3332688.90
237		388926.85	3332705.05
238		388921.20	3332707.91
239		388900.73	3332718.28
240		388877.91	3332729.84

241		388863.57	3332737.10	
242		388842.13	3332747.96	
243		388840.69	3332748.25	
244		388825.75	3332755.87	
245		388807.59	3332765.13	
246		388787.96	3332775.14	
247		388763.50	3332787.61	
248		388755.58	3332791.65	
249		388738.38	3332800.44	
250		388713.94	3332812.90	
251		388729.69	3332844.27	
252		388731.06	3332846.91	
253		388733.26	3332851.35	
254		388741.12	3332867.03	
255		388709.85	3332881.69	
256		388719.46	3332902.40	
257		388738.61	3332897.57	
258		388743.75	3332909.28	
259		388707.96	3332924.54	
260		388672.16	3332937.35	
261		388675.86	3332944.67	
262		388692.18	3332977.83	
263		388708.02	3333008.38	
264		388674.00	3333031.63	
265		388677.29	3333041.15	
266		388687.34	3333070.26	
267		388689.89	3333077.80	
268		388625.94	3333102.35	
269		388498.61	3333151.64	
270		388480.57	3333158.62	
271		388481.84	3333166.97	
272		388481.15	3333167.12	
273		388473.19	3333167.84	
274		388471.13	3333168.02	
275		388461.38	3333168.69	
276		388454.91	3333169.29	
277		388452.58	3333169.50	
278		388452.59	3333170.04	
279		388452.70	3333173.02	
280		388441.58	3333172.99	
281		388433.19	3333174.24	
282		388431.57	3333174.41	
283		388424.68	3333175.17	
284		388425.09	3333180.11	
285		388398.64	3333190.34	
286		388396.86	3333182.57	
287		388387.67	3333142.58	
288		388393.77	3333140.67	
289		388390.50	3333121.17	
290		388378.04	3333073.17	
291		388375.26	3333072.69	
292		388371.30	3333072.90	
293		388371.28	3333072.90	

294		388343.13	3333077.53
295		388321.59	3333081.07
296		388303.92	3333083.97
297		388291.86	3333081.85
298		388282.93	3333041.81
299		388240.16	3333048.74
300		388159.22	3333061.85
301		388113.22	3333069.27
302		388092.30	3333072.64
303		388064.87	3333077.07
304		388029.55	3333083.05
305		387975.42	3333092.21
306		387965.59	3333051.90
307		387926.29	3332890.74
308		387923.71	3332880.17
309		387862.21	3332915.71
310		387822.48	3332938.65
311		387799.06	3332952.18
312		387790.21	3332949.85
313		387787.62	3332949.17
314		387787.03	3332949.02
315		387787.03	3332949.12
316		387782.91	3332963.84
317		387766.54	3332968.22
318		387766.53	3332968.22
319		387762.39	3332975.07
320		387760.63	3332977.99
321		387759.19	3332980.37
322		387758.69	3332981.18
323		387754.62	3332987.87
324		387754.41	3332988.15
325		387750.30	3332993.74
326		387746.58	3332998.27
327		387744.96	3332996.43
328		387745.94	3332994.71
329		387743.32	3332992.25
330		387731.45	3332980.98
331		387731.48	3332980.14
332		387736.16	3332973.34
333		387738.17	3332970.41
334		387729.17	3332966.72
335		387727.02	3332965.83
336		387731.83	3332956.81
337		387732.54	3332955.49
338		387733.24	3332954.16
339		387704.42	3332946.47
340		387692.81	3332958.71
341		387674.81	3332941.72
342		387677.01	3332939.33
343		387666.37	3332933.75
344		387633.35	3332902.60
345		387630.14	3332899.63
346		387636.34	3332877.87

347		387651.04	3332826.25
348		387661.67	3332788.91
349		387672.63	3332750.21
350		387674.48	3332743.61
351		387692.91	3332678.52
352		387697.45	3332662.50
353		387705.58	3332634.18
354		387720.69	3332581.60
355		387722.47	3332567.77
356		387723.24	3332561.73
357		387723.79	3332561.66
358		387724.12	3332561.62
359		387725.05	3332561.52
360		387726.56	3332561.35
361		387727.48	3332561.24
362		387729.34	3332553.52
363		387733.43	3332536.56
364		387733.72	3332532.55
365		387727.94	3332522.26
366		387721.39	3332510.60
367		387718.97	3332506.29
368		387714.27	3332497.21
369		387704.63	3332472.17
370		387664.24	3332462.52
371		387665.40	3332457.07
372		387651.02	3332454.53
373		387650.61	3332454.46
374		387645.90	3332453.63
375		387636.96	3332451.35
376		387639.41	3332441.78
377		387643.04	3332426.15
378		387642.55	3332418.42
379		387642.55	3332418.41
380		387641.52	3332402.31
381		387636.44	3332380.75
382		387627.86	3332373.82
383		387628.41	3332368.94
384		387627.17	3332364.04
385		387629.92	3332345.56
386		387612.14	3332341.11
387		387617.71	3332313.73
388		387638.12	3332318.11
389		387637.76	3332313.99
390		387636.05	3332292.38
391		387639.04	3332249.93
392		387642.90	3332207.73
393		387643.93	3332195.51
394		387644.57	3332185.67
395		387646.33	3332158.63
396		387648.43	3332125.81
397		387648.23	3332122.99
398		387647.66	3332092.31
399		387711.83	3332070.94

400			387716.38	3332069.60		
401			387732.56	3332066.04		
402			387763.61	3332062.35		
403			387768.04	3332061.82		
1			387778.44	3332060.10		
404			387919.63	3332348.07		
405			387932.38	3332303.54		
406			387921.72	3332300.24		
407			387919.34	3332299.51		
408			387866.15	3332283.09		
409			387865.54	3332284.90		
410			387851.63	3332280.14		
411			387837.61	3332324.07		
412			387886.02	3332338.24		
413			387908.77	3332344.89		
404			387919.63	3332348.07		

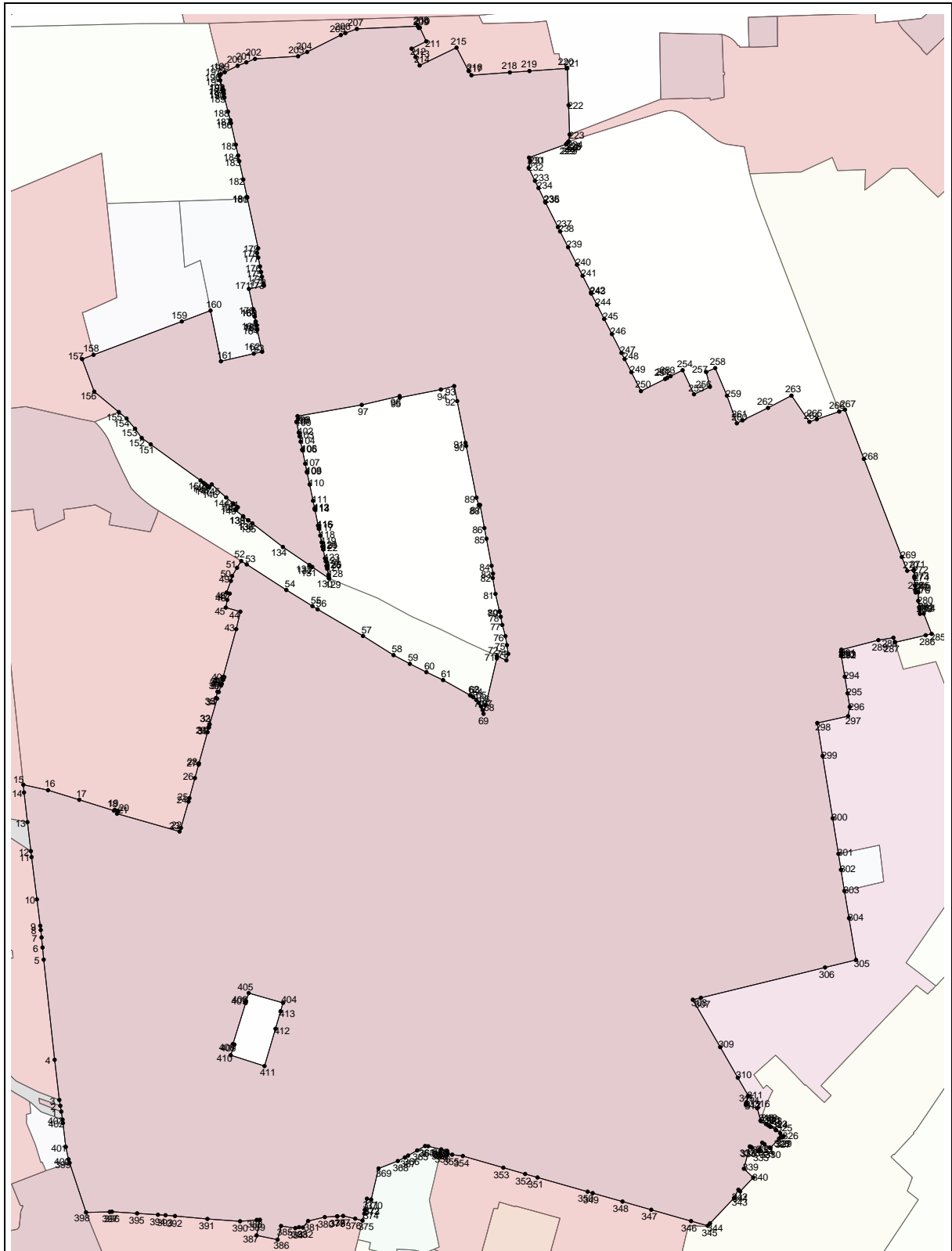
### 3. Сведения о характерных точках части (частей) границы объекта

Обозначение характерных точек части границ	Существующие координаты, м		Измененные (уточненные) координаты, м		Метод определения координат и средняя квадратическая погрешность положения характерной точки (Mt), м	Описание обозначения точки
	X	Y	X	Y		
1	2	3	4	5	6	7

ОПИСАНИЕ МЕСТОПОЛОЖЕНИЯ ГРАНИЦ  
ЗОНЫ ОБСЛУЖИВАНИЯ ОБЪЕКТОВ, НЕОБХОДИМЫХ ДЛЯ ОСУЩЕСТВЛЕНИЯ  
ПРОИЗВОДСТВЕННОЙ И ПРЕДПРИНИМАТЕЛЬСКОЙ ДЕЯТЕЛЬНОСТИ (ОДЗ-202)  
(наименование объекта)

---

План границ объекта



Масштаб 1: 3000

Используемые условные знаки и обозначения:

Подпись \_\_\_\_\_ Дата " \_ " \_\_\_\_\_ г.



Место для оттиска печати (при наличии) лица, составившего описание местоположения границ объекта

Лист N 697

ОПИСАНИЕ МЕСТОПОЛОЖЕНИЯ ГРАНИЦ  
ЗОНЫ РАЗМЕЩЕНИЯ КОММУНАЛЬНЫХ И СКЛАДСКИХ ОБЪЕКТОВ (ПЗ-303)  
 (наименование объекта местоположение границ, которого описано  
 (далее - объект)

---

Сведения об объекте

N п/п	Характеристики объекта	Описание характеристик
1	2	3
1	Местоположение объекта	Российская Федерация, Иркутская область, город Иркутск
2	Площадь объекта +/- величина погрешности определения площади (Р +/- Дельта Р)	19700+/- 0
3	Иные характеристики объекта	ПЭ Л-04-29

**ОПИСАНИЕ МЕСТОПОЛОЖЕНИЯ ГРАНИЦ  
ЗОНЫ РАЗМЕЩЕНИЯ КОММУНАЛЬНЫХ И СКЛАДСКИХ ОБЪЕКТОВ (ПЗ-303)  
(наименование объекта)**

Сведения о местоположении границ объекта

1. Система координат МСК-38, зона 3

2. Сведения о характерных точках границ объекта

Обозначение характерных точек границ	Координаты, м		Метод определения координат и средняя квадратическая погрешность положения характерной точки (Mt), м	Описание обозначения точки
	X	Y		
1	2	3	4	5
1	388818.43	3332253.98	0.3	-
2	388804.28	3332216.57	0.3	-
3	388760.99	3332102.09	0.3	-
4	388815.85	3332087.45	0.3	-
5	388817.07	3332091.38	0.3	-
6	388835.26	3332132.13	0.3	-
7	388957.51	3332119.29	0.3	-
8	388960.52	3332213.38	0.3	-
9	388958.77	3332213.61	0.3	-
10	388874.63	3332220.34	0.3	-
11	388883.71	3332240.70	0.3	-
12	388835.06	3332250.60	0.3	-
1	388818.43	3332253.98	0.3	-

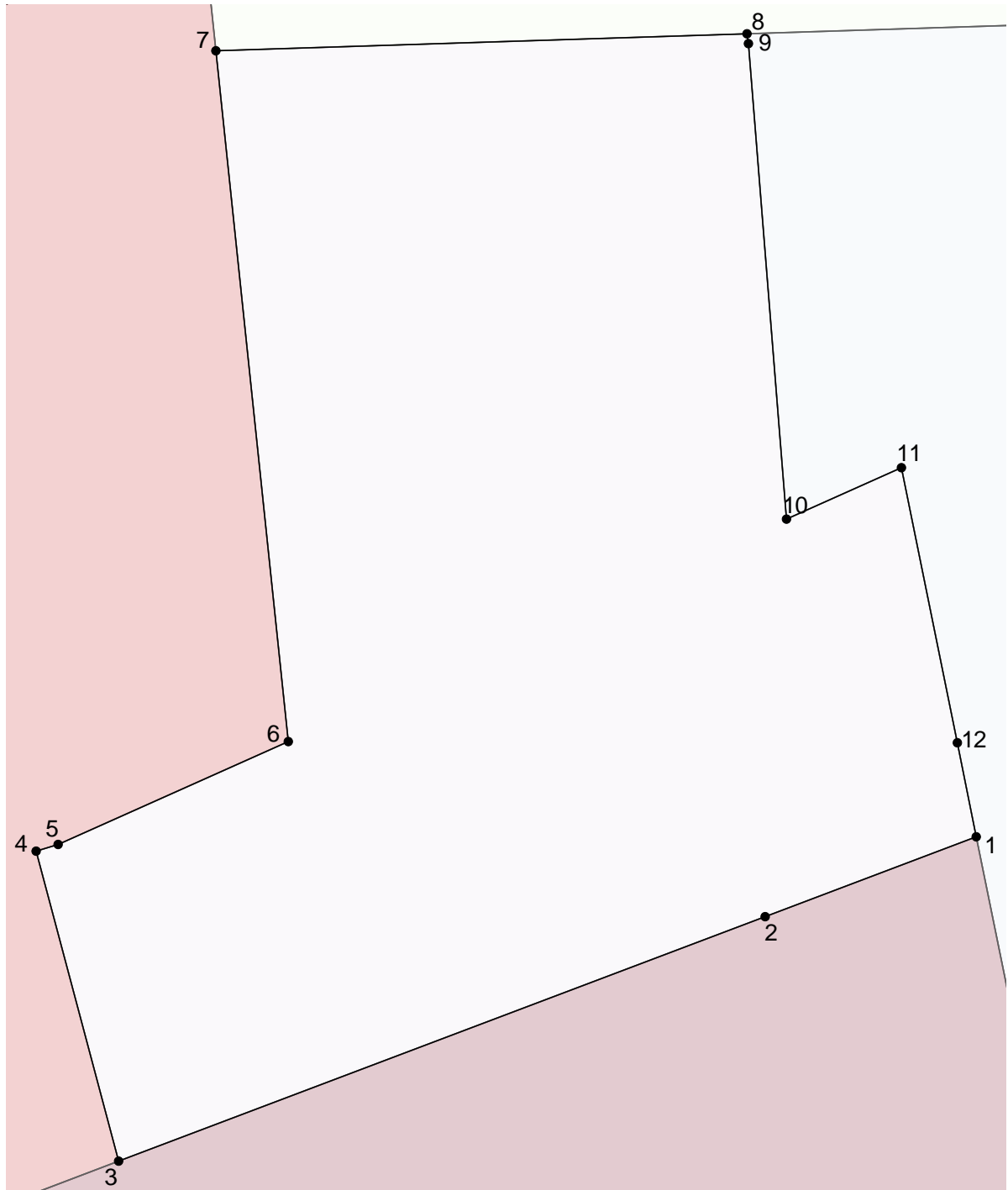
3. Сведения о характерных точках части (частей) границы объекта				
Обозначение характерных точек части границы	Координаты, м		Метод определения координат и средняя квадратическая погрешность положения характерной точки (Mt), м	Описание обозначения точки
	X	Y		
1	2	3	4	5

ОПИСАНИЕ МЕСТОПОЛОЖЕНИЯ ГРАНИЦ ЗОНЫ РАЗМЕЩЕНИЯ КОММУНАЛЬНЫХ И СКЛАДСКИХ ОБЪЕКТОВ (ПЗ-303) (наименование объекта)						
Сведения о местоположении измененных (уточненных) границ объекта						
1. Система координат <u>МСК-38, зона 3</u>						
2. Сведения о характерных точках границ объекта						
Обозначение характерных точек границ	Существующие координаты, м		Измененные (уточненные) координаты, м		Метод определения координат и средняя квадратическая погрешность положения характерной точки (Mt), м	Описание обозначения точки
	X	Y	X	Y		
1	2	3	4	5	6	7
1			388818.43	3332253.98		
2			388804.28	3332216.57		
3			388760.99	3332102.09		
4			388815.85	3332087.45		
5			388817.07	3332091.38		
6			388835.26	3332132.13		
7			388957.51	3332119.29		
8			388960.52	3332213.38		
9			388958.77	3332213.61		
10			388874.63	3332220.34		
11			388883.71	3332240.70		
12			388835.06	3332250.60		
1			388818.43	3332253.98		
3. Сведения о характерных точках части (частей) границы объекта						
Обозначение характерных точек части границ	Существующие координаты, м		Измененные (уточненные) координаты, м		Метод определения координат и средняя квадратическая погрешность положения характерной точки (Mt), м	Описание обозначения точки
	X	Y	X	Y		
1	2	3	4	5	6	7



ОПИСАНИЕ МЕСТОПОЛОЖЕНИЯ ГРАНИЦ  
ЗОНЫ РАЗМЕЩЕНИЯ КОММУНАЛЬНЫХ И СКЛАДСКИХ ОБЪЕКТОВ (ПЗ-303)  
(наименование объекта)

План границ объекта

Масштаб 1: 1000

Используемые условные знаки и обозначения:

Подпись \_\_\_\_\_ Дата " \_ " \_\_\_\_\_ г.

Место для оттиска печати (при наличии) лица, составившего описание местоположения границ объекта

Лист N 703

ОПИСАНИЕ МЕСТОПОЛОЖЕНИЯ ГРАНИЦ  
ЗОНЫ ОБЪЕКТОВ ИНЖЕНЕРНОЙ ИНФРАСТРУКТУРЫ (ПЗ-304)  
 (наименование объекта местоположение границ, которого описано  
 (далее - объект)

---

Сведения об объекте

N п/п	Характеристики объекта	Описание характеристик
1	2	3
1	Местоположение объекта	Российская Федерация, Иркутская область, город Иркутск
2	Площадь объекта +/- величина погрешности определения площади (Р +/- Дельта Р)	15126+/- 0
3	Иные характеристики объекта	ПЭ Л-04-29

**ОПИСАНИЕ МЕСТОПОЛОЖЕНИЯ ГРАНИЦ  
ЗОНЫ ОБЪЕКТОВ ИНЖЕНЕРНОЙ ИНФРАСТРУКТУРЫ (ПЗ-304)  
(наименование объекта)**

Сведения о местоположении границ объекта

1. Система координат МСК-38, зона 3

2. Сведения о характерных точках границ объекта

Обозначение характерных точек границ	Координаты, м		Метод определения координат и средняя квадратическая погрешность положения характерной точки (Mt), м	Описание обозначения точки
	X	Y		
1	2	3	4	5
1	388818.43	3332253.98	0.3	-
2	388835.06	3332250.60	0.3	-
3	388883.71	3332240.70	0.3	-
4	388874.63	3332220.34	0.3	-
5	388958.77	3332213.61	0.3	-
6	388960.52	3332213.38	0.3	-
7	388962.65	3332279.89	0.3	-
8	388965.13	3332301.54	0.3	-
9	388899.31	3332315.84	0.3	-
10	388893.12	3332314.43	0.3	-
11	388887.24	3332315.92	0.3	-
12	388875.70	3332318.18	0.3	-
13	388868.47	3332319.60	0.3	-



14	388862.39	3332320.80	0.3	-
15	388853.58	3332322.77	0.3	-
16	388850.80	3332323.39	0.3	-
17	388846.58	3332303.72	0.3	-
18	388820.22	3332309.47	0.3	-
19	388810.76	3332311.31	0.3	-
20	388810.74	3332311.21	0.3	-
21	388804.03	3332312.55	0.3	-
22	388804.04	3332312.61	0.3	-
23	388799.64	3332313.47	0.3	-
24	388793.42	3332314.69	0.3	-
25	388764.96	3332321.04	0.3	-
26	388762.54	3332310.12	0.3	-
27	388752.57	3332267.37	0.3	-
1	388818.43	3332253.98	0.3	-
3. Сведения о характерных точках части (частей) границы объекта				
Обозначение характерных точек части границы	Координаты, м		Метод определения координат и средняя квадратическая погрешность положения характерной точки (Mt), м	Описание обозначения точки
	X	Y		
1	2	3	4	5

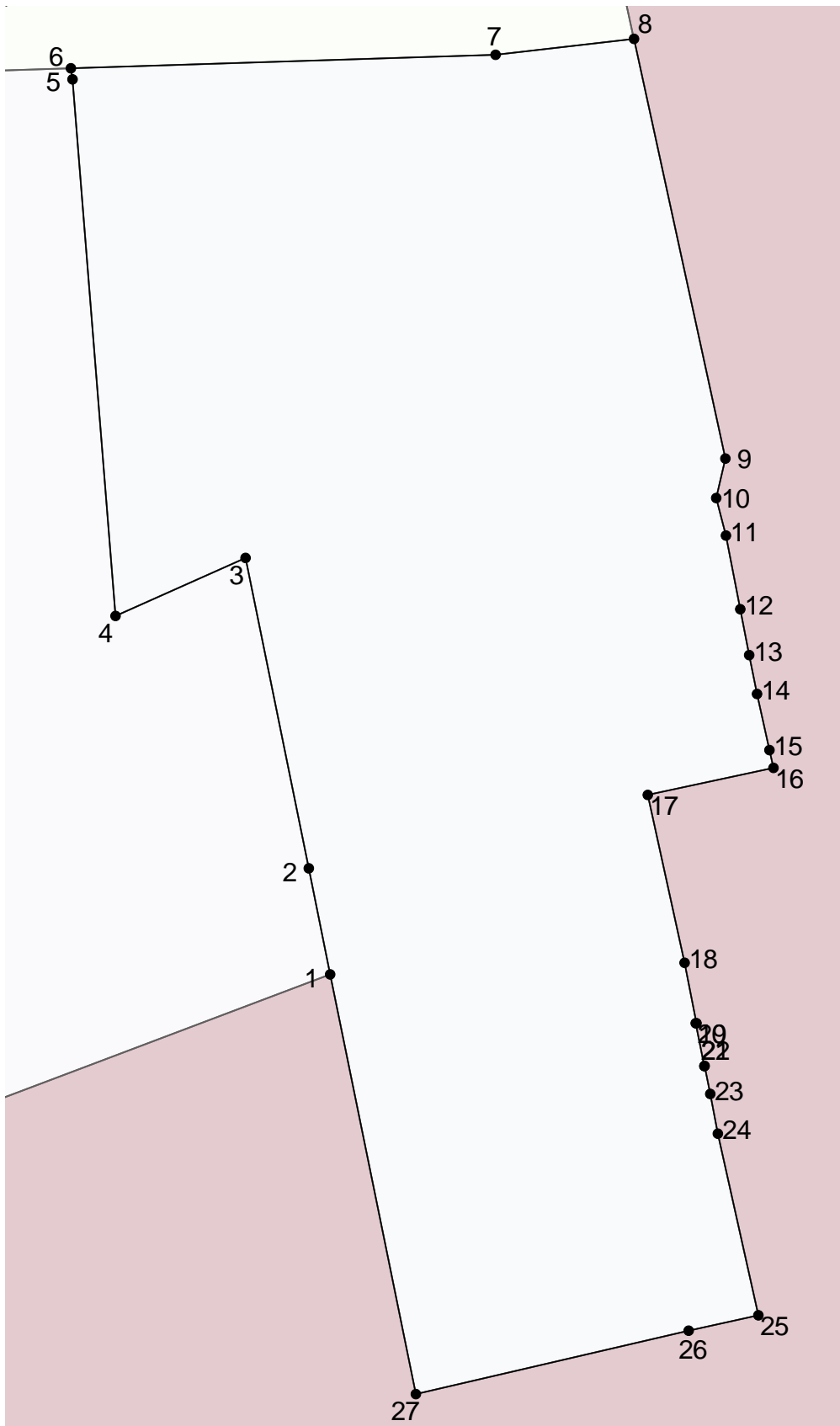
ОПИСАНИЕ МЕСТОПОЛОЖЕНИЯ ГРАНИЦ ЗОНЫ ОБЪЕКТОВ ИНЖЕНЕРНОЙ ИНФРАСТРУКТУРЫ (ПЗ-304) (наименование объекта)						
Сведения о местоположении измененных (уточненных) границ объекта						
1. Система координат <u>МСК-38, зона 3</u>						
2. Сведения о характерных точках границ объекта						
Обозначение характерных точек границ	Существующие координаты, м		Измененные (уточненные) координаты, м		Метод определения координат и средняя квадратическая погрешность положения характерной точки (Mt), м	Описание обозначения точки
	X	Y	X	Y		
1	2	3	4	5	6	7
1			388818.43	3332253.98		
2			388835.06	3332250.60		
3			388883.71	3332240.70		
4			388874.63	3332220.34		
5			388958.77	3332213.61		
6			388960.52	3332213.38		
7			388962.65	3332279.89		
8			388965.13	3332301.54		
9			388899.31	3332315.84		
10			388893.12	3332314.43		
11			388887.24	3332315.92		
12			388875.70	3332318.18		
13			388868.47	3332319.60		
14			388862.39	3332320.80		
15			388853.58	3332322.77		
16			388850.80	3332323.39		
17			388846.58	3332303.72		
18			388820.22	3332309.47		
19			388810.76	3332311.31		
20			388810.74	3332311.21		
21			388804.03	3332312.55		
22			388804.04	3332312.61		
23			388799.64	3332313.47		
24			388793.42	3332314.69		
25			388764.96	3332321.04		
26			388762.54	3332310.12		
27			388752.57	3332267.37		
1			388818.43	3332253.98		

3. Сведения о характерных точках части (частей) границы объекта						
Обозначение характерных точек части границ	Существующие координаты, м		Измененные (уточненные) координаты, м		Метод определения координат и средняя квадратическая погрешность положения характерной точки (Mt), м	Описание обозначения точки
	X	Y	X	Y		
1	2	3	4	5	6	7

ОПИСАНИЕ МЕСТОПОЛОЖЕНИЯ ГРАНИЦ  
ЗОНЫ ОБЪЕКТОВ ИНЖЕНЕРНОЙ ИНФРАСТРУКТУРЫ (ПЗ-304)  
(наименование объекта)

---

План границ объекта



Масштаб 1: 1000

Используемые условные знаки и обозначения:

Подпись \_\_\_\_\_ Дата " \_\_ " \_\_\_\_\_ г.

Место для оттиска печати (при наличии) лица, составившего описание местоположения границ объекта

Лист N 710

ОПИСАНИЕ МЕСТОПОЛОЖЕНИЯ ГРАНИЦ  
 ЗОНЫ ПРИРОДНОГО ЛАНДШАФТА (РЗ-501)  
 (наименование объекта местоположение границ, которого описано  
 (далее - объект)  
 \_\_\_\_\_

Сведения об объекте

N п/п	Характеристики объекта	Описание характеристик
1	2	3
1	Местоположение объекта	Российская Федерация, Иркутская область, город Иркутск
2	Площадь объекта +/- величина погрешности определения площади (Р +/- Дельта Р)	78389+/- 0
3	Иные характеристики объекта	ПЭ Л-04-29

ОПИСАНИЕ МЕСТОПОЛОЖЕНИЯ ГРАНИЦ ЗОНЫ ПРИРОДНОГО ЛАНДШАФТА (РЗ-501) (наименование объекта)				
Сведения о местоположении границ объекта				
1. Система координат <u>МСК-38, зона 3</u>				
2. Сведения о характерных точках границ объекта				
Обозначение характерных точек границ	Координаты, м		Метод определения координат и средняя квадратическая погрешность положения характерной точки (Mt), м	Описание обозначения точки
	X	Y		
1	2	3	4	5
1	389104.40	3332271.11	0.3	-
2	389103.99	3332270.27	0.3	-
3	389100.78	3332270.92	0.3	-
4	389099.54	3332271.17	0.3	-
5	389095.09	3332272.06	0.3	-
6	389076.78	3332276.76	0.3	-
7	389065.54	3332279.65	0.3	-
8	389061.75	3332280.49	0.3	-
9	389033.82	3332286.67	0.3	-
10	389019.69	3332289.73	0.3	-
11	389012.30	3332291.33	0.3	-
12	388988.55	3332296.46	0.3	-
13	388966.00	3332301.35	0.3	-

14	388965.13	3332301.54	0.3	-
15	388962.65	3332279.89	0.3	-
16	388957.51	3332119.29	0.3	-
17	389022.75	3332112.44	0.3	-
18	388961.61	3331967.05	0.3	-
19	388943.77	3331957.14	0.3	-
20	388967.31	3331931.99	0.3	-
21	388967.48	3331924.79	0.3	-
22	389184.77	3331902.15	0.3	-
23	389190.83	3332155.72	0.3	-
24	389190.87	3332161.99	0.3	-
25	389191.19	3332219.99	0.3	-
26	389191.37	3332251.98	0.3	-
27	389182.73	3332253.65	0.3	-
28	389182.06	3332253.82	0.3	-
29	389168.49	3332257.22	0.3	-
30	389131.82	3332266.41	0.3	-
31	389125.34	3332267.31	0.3	-
32	389124.46	3332265.46	0.3	-
33	389122.81	3332265.71	0.3	-
34	389117.30	3332266.58	0.3	-



35	389113.32	3332267.66	0.3	-
36	389112.71	3332267.83	0.3	-
37	389107.16	3332269.33	0.3	-
1	389104.40	3332271.11	0.3	-
3. Сведения о характерных точках части (частей) границы объекта				
Обозначение характерных точек части границы	Координаты, м		Метод определения координат и средняя квадратическая погрешность положения характерной точки (Mt), м	Описание обозначения точки
	X	Y		
1	2	3	4	5

ОПИСАНИЕ МЕСТОПОЛОЖЕНИЯ ГРАНИЦ ЗОНЫ ПРИРОДНОГО ЛАНДШАФТА (РЗ-501) (наименование объекта)						
Сведения о местоположении измененных (уточненных) границ объекта						
1. Система координат <u>МСК-38, зона 3</u>						
2. Сведения о характерных точках границ объекта						
Обозначение характерных точек границ	Существующие координаты, м		Измененные (уточненные) координаты, м		Метод определения координат и средняя квадратическая погрешность положения характерной точки (Mt), м	Описание обозначения точки
	X	Y	X	Y		
1	2	3	4	5	6	7
1			389104.40	3332271.11		
2			389103.99	3332270.27		
3			389100.78	3332270.92		
4			389099.54	3332271.17		
5			389095.09	3332272.06		
6			389076.78	3332276.76		
7			389065.54	3332279.65		
8			389061.75	3332280.49		
9			389033.82	3332286.67		
10			389019.69	3332289.73		
11			389012.30	3332291.33		
12			388988.55	3332296.46		
13			388966.00	3332301.35		
14			388965.13	3332301.54		
15			388962.65	3332279.89		
16			388957.51	3332119.29		
17			389022.75	3332112.44		
18			388961.61	3331967.05		
19			388943.77	3331957.14		
20			388967.31	3331931.99		
21			388967.48	3331924.79		
22			389184.77	3331902.15		
23			389190.83	3332155.72		
24			389190.87	3332161.99		
25			389191.19	3332219.99		
26			389191.37	3332251.98		
27			389182.73	3332253.65		
28			389182.06	3332253.82		
29			389168.49	3332257.22		

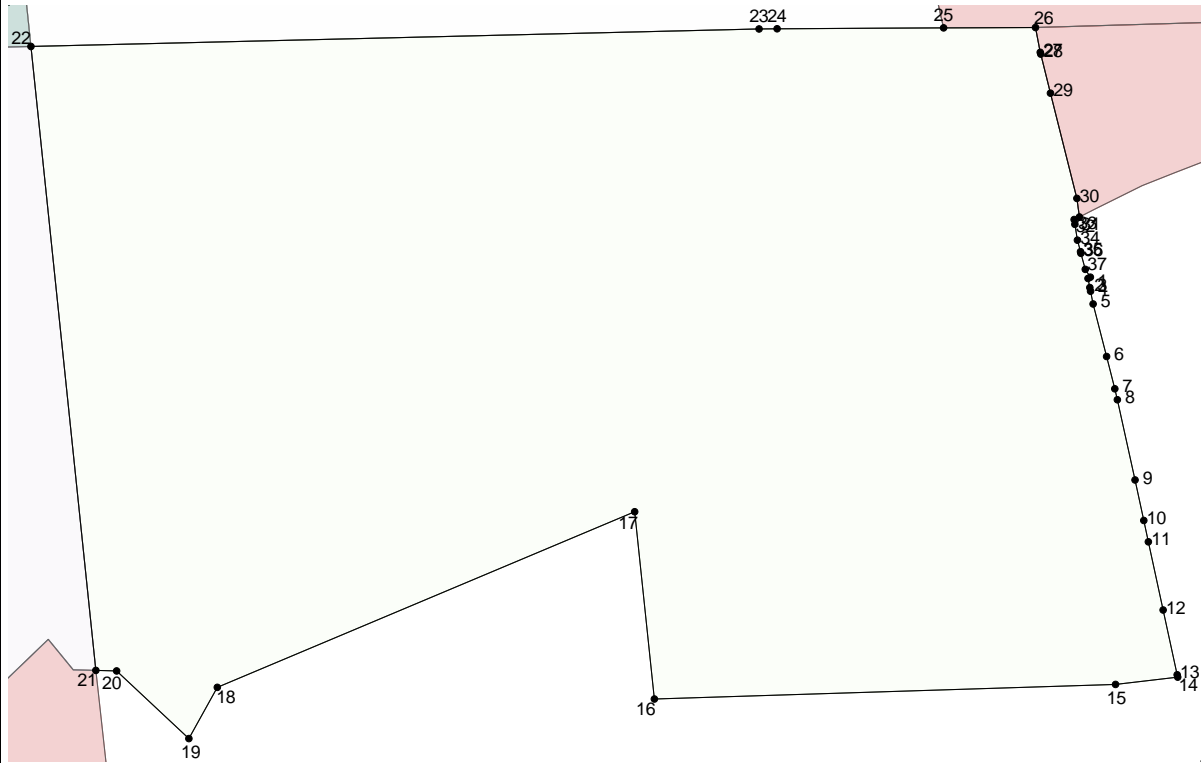
30			389131.82	3332266.41		
31			389125.34	3332267.31		
32			389124.46	3332265.46		
33			389122.81	3332265.71		
34			389117.30	3332266.58		
35			389113.32	3332267.66		
36			389112.71	3332267.83		
37			389107.16	3332269.33		
1			389104.40	3332271.11		

3. Сведения о характерных точках части (частей) границы объекта

Обозначение характерных точек части границ	Существующие координаты, м		Измененные (уточненные) координаты, м		Метод определения координат и средняя квадратическая погрешность положения характерной точки (Mt), м	Описание обозначения точки
	X	Y	X	Y		
1	2	3	4	5	6	7

ОПИСАНИЕ МЕСТОПОЛОЖЕНИЯ ГРАНИЦ  
ЗОНЫ ПРИРОДНОГО ЛАНДШАФТА (РЗ-501)  
 (наименование объекта)

План границ объекта

Масштаб 1: 1500

Используемые условные знаки и обозначения:

Подпись \_\_\_\_\_ Дата " \_\_ " \_\_\_\_\_ г.

Место для оттиска печати (при наличии) лица, составившего описание местоположения границ объекта

ОПИСАНИЕ МЕСТОПОЛОЖЕНИЯ ГРАНИЦ  
ЗОНЫ РАЗМЕЩЕНИЯ ОБЪЕКТОВ НАЧАЛЬНОГО ОБЩЕГО И СРЕДНЕГО (ПОЛНОГО) ОБЩЕГО  
ОБРАЗОВАНИЯ (ШЗ)

(наименование объекта местоположение границ, которого описано  
 (далее - объект)

Сведения об объекте		
N п/п	Характеристики объекта	Описание характеристик
1	2	3
1	Местоположение объекта	Российская Федерация, Иркутская область, город Иркутск
2	Площадь объекта +/- величина погрешности определения площади (Р +/- Дельта Р)	19956+/- 0
3	Иные характеристики объекта	ПЭ Л-04-29

ОПИСАНИЕ МЕСТОПОЛОЖЕНИЯ ГРАНИЦ ЗОНЫ РАЗМЕЩЕНИЯ ОБЪЕКТОВ НАЧАЛЬНОГО ОБЩЕГО И СРЕДНЕГО (ПОЛНОГО) ОБЩЕГО ОБРАЗОВАНИЯ (ШЗ) (наименование объекта)				
Сведения о местоположении границ объекта				
1. Система координат <u>МСК-38, зона 3</u>				
2. Сведения о характерных точках границ объекта				
Обозначение характерных точек границ	Координаты, м		Метод определения координат и средняя квадратическая погрешность положения характерной точки (Mt), м	Описание обозначения точки
	X	Y		
1	2	3	4	5
1	387415.13	3332450.81	0.3	-
2	387359.13	3332402.44	0.3	-
3	387318.04	3332366.95	0.3	-
4	387326.59	3332358.11	0.3	-
5	387326.61	3332358.13	0.3	-
6	387330.36	3332354.22	0.3	-
7	387353.96	3332329.83	0.3	-
8	387340.47	3332317.43	0.3	-
9	387333.43	3332310.96	0.3	-
10	387320.21	3332298.88	0.3	-
11	387349.51	3332287.35	0.3	-
12	387333.74	3332252.30	0.3	-
13	387321.95	3332223.87	0.3	-
14	387366.00	3332206.21	0.3	-
15	387382.36	3332200.00	0.3	-
16	387398.71	3332193.78	0.3	-
17	387403.82	3332206.73	0.3	-

18	387409.74	3332221.76	0.3	-
19	387408.89	3332222.10	0.3	-
20	387433.35	3332282.63	0.3	-
21	387437.76	3332293.57	0.3	-
22	387445.16	3332312.56	0.3	-
23	387445.41	3332312.46	0.3	-
24	387455.31	3332336.97	0.3	-
25	387454.89	3332337.15	0.3	-
26	387441.38	3332342.57	0.3	-
27	387431.22	3332348.74	0.3	-
28	387426.22	3332379.98	0.3	-
29	387425.67	3332411.37	0.3	-
30	387417.17	3332435.08	0.3	-
1	387415.13	3332450.81	0.3	-
3. Сведения о характерных точках части (частей) границы объекта				
Обозначение характерных точек части границы	Координаты, м		Метод определения координат и средняя квадратическая погрешность положения характерной точки (Mt), м	Описание обозначения точки
	X	Y		
1	2	3	4	5

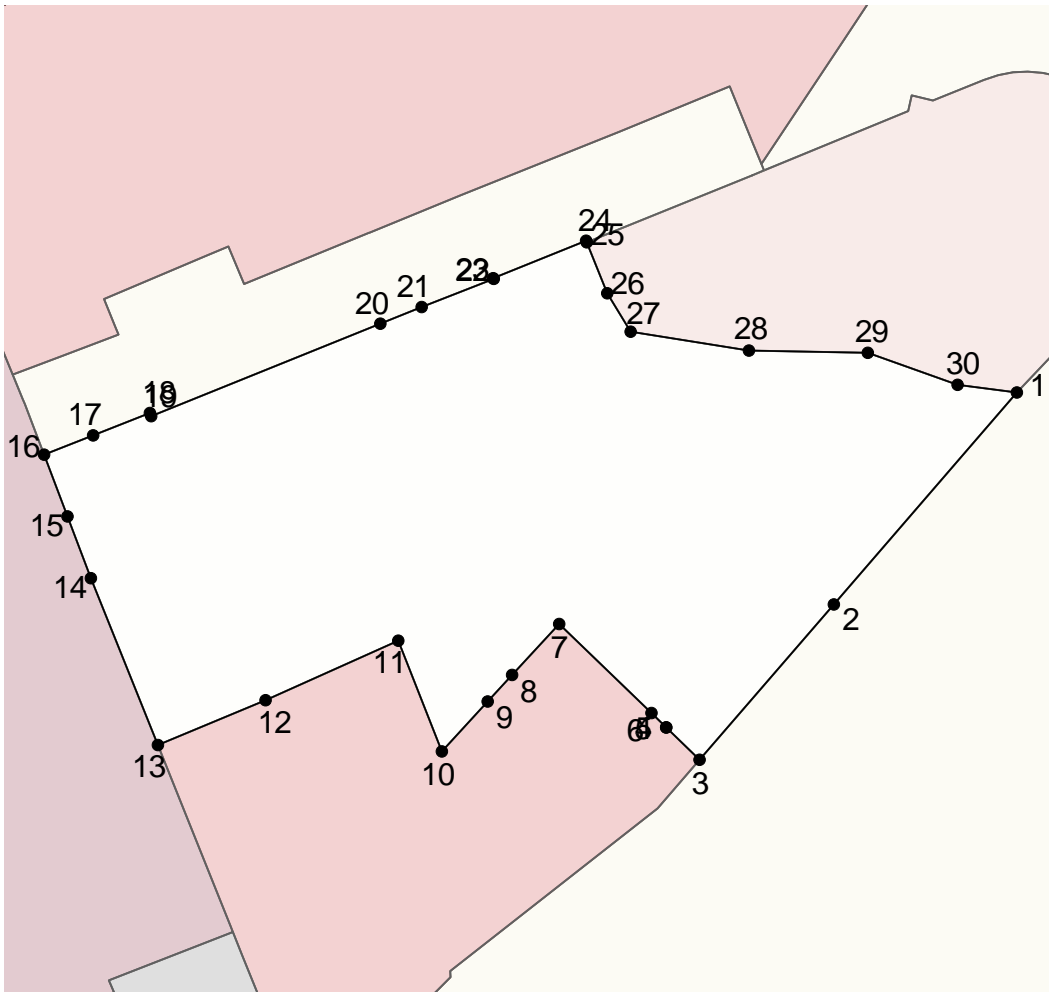
ОПИСАНИЕ МЕСТОПОЛОЖЕНИЯ ГРАНИЦ ЗОНЫ РАЗМЕЩЕНИЯ ОБЪЕКТОВ НАЧАЛЬНОГО ОБЩЕГО И СРЕДНЕГО (ПОЛНОГО) ОБЩЕГО ОБРАЗОВАНИЯ (ШЗ) (наименование объекта)						
Сведения о местоположении измененных (уточненных) границ объекта						
1. Система координат <u>МСК-38, зона 3</u>						
2. Сведения о характерных точках границ объекта						
Обозначение характерных точек границ	Существующие координаты, м		Измененные (уточненные) координаты, м		Метод определения координат и средняя квадратическая погрешность положения характерной точки (Mt), м	Описание обозначения точки
	X	Y	X	Y		
1	2	3	4	5	6	7
1			387415.13	3332450.81		
2			387359.13	3332402.44		
3			387318.04	3332366.95		
4			387326.59	3332358.11		
5			387326.61	3332358.13		
6			387330.36	3332354.22		
7			387353.96	3332329.83		
8			387340.47	3332317.43		
9			387333.43	3332310.96		
10			387320.21	3332298.88		
11			387349.51	3332287.35		
12			387333.74	3332252.30		
13			387321.95	3332223.87		
14			387366.00	3332206.21		
15			387382.36	3332200.00		
16			387398.71	3332193.78		
17			387403.82	3332206.73		
18			387409.74	3332221.76		
19			387408.89	3332222.10		
20			387433.35	3332282.63		
21			387437.76	3332293.57		
22			387445.16	3332312.56		
23			387445.41	3332312.46		
24			387455.31	3332336.97		
25			387454.89	3332337.15		
26			387441.38	3332342.57		
27			387431.22	3332348.74		
28			387426.22	3332379.98		



29			387425.67	3332411.37		
30			387417.17	3332435.08		
1			387415.13	3332450.81		
3. Сведения о характерных точках части (частей) границы объекта						
Обозначение характерных точек части границ	Существующие координаты, м		Измененные (уточненные) координаты, м		Метод определения координат и средняя квадратическая погрешность положения характерной точки (Mt), м	Описание обозначения точки
	X	Y	X	Y		
1	2	3	4	5	6	7

ОПИСАНИЕ МЕСТОПОЛОЖЕНИЯ ГРАНИЦ  
ЗОНЫ РАЗМЕЩЕНИЯ ОБЪЕКТОВ НАЧАЛЬНОГО ОБЩЕГО И СРЕДНЕГО (ПОЛНОГО) ОБЩЕГО  
ОБРАЗОВАНИЯ (ШЗ)  
(наименование объекта)

План границ объекта

Масштаб 1: 2000

Используемые условные знаки и обозначения:

Подпись \_\_\_\_\_ Дата " \_\_ " \_\_\_\_\_ г.

Место для оттиска печати (при наличии) лица, составившего описание местоположения границ объекта