



# И Р К У Т С К

## О Ф И Ц И А Л Ь Н Ы Й

24 марта 2022 года | № 11 (964)

(12+)

РОССИЙСКАЯ ФЕДЕРАЦИЯ  
АДМИНИСТРАЦИЯ ГОРОДА ИРКУТСКА  
РАСПОЯЖЕНИЕ

КОНТРОЛЬНО-СЧЕТНАЯ ПАЛАТА ГОРОДА ИРКУТСКА  
ПРЕДСЕДАТЕЛЬ  
РАСПОЯЖЕНИЕ  
ИРКУТСК

от 18.03.2022

№ 031-10-83/22

О внесении изменений в контракт от 29 августа 2019 года № 1452/19 на выполнение работ по строительству объекта капитального строительства: «Здание начальной школы МБОУ г. Иркутска СОШ с углубленным изучением отдельных предметов № 14, по адресу: г. Иркутск ул. Карла Либкнехта, 131»

В связи с существенным увеличением цен на строительные ресурсы, руководствуясь статьей 16 Федерального закона от 6 октября 2003 года № 131-ФЗ «Об общих принципах организации местного самоуправления в Российской Федерации», пунктом 8 части 1 статьи 95 Федерального закона от 5 апреля 2013 года № 44-ФЗ «О контрактной системе в сфере закупок товаров, работ, услуг для обеспечения государственных и муниципальных нужд», постановлением администрации города Иркутска от 5 октября 2021 года № 031-06-705/21 «О мерах, обеспечивающих возможность изменения (увеличения) цены контракта в связи с увеличением цен на строительные ресурсы, подлежащие поставке и (или) использованию при исполнении контракта», статьями 11, 37, 38, 42 Устава города Иркутска:

1. Внести в контракт от 29 августа 2019 года № 1452/19 на выполнение работ по строительству объекта капитального строительства: «Здание начальной школы МБОУ г. Иркутска СОШ с углубленным изучением отдельных предметов № 14, по адресу: г. Иркутск ул. Карла Либкнехта, 131» (далее — контракт), заключенный между муниципальным общеобразовательным учреждением города Иркутска средней общеобразовательной школой с углубленным изучением отдельных предметов № 14 (далее — МБОУ г. Иркутска СОШ с углубленным изучением отдельных предметов № 14) и акционерным обществом «Управление капитального строительства города Иркутска», следующие изменения:

1) пункт 2.1 контракта изложить в следующей редакции:  
«2.1. Цена настоящего контракта определяется на весь срок исполнения настоящего контракта и составляет 476 683 535 (четыреста семьдесят шесть миллионов шестьсот восемьдесят три тысячи пятьсот тридцать пять рублей) 00 копеек, в том числе НДС (в том случае, если Подрядчик является плательщиком НДС), другие обязательные платежи и расходы, связанные с выполнением работ по настоящему контракту.»;

2) Приложение № 4 изложить в редакции Приложения к настоящему Распоряжению.  
2. В целях исполнения настоящего Распоряжения МБОУ г. Иркутска СОШ с углубленным изучением отдельных предметов № 14 осуществить в соответствии с действующим законодательством Российской Федерации мероприятия, необходимые для изменения условий контракта.

3. Управлению по информационной политике аппарата администрации города Иркутска опубликовать настоящее Распоряжение с приложением и разместить в информационно-телекоммуникационной сети «Интернет» на WEB — портале органов местного самоуправления города Иркутска.

4. Контроль за исполнением настоящего Распоряжения возложить на заместителя мэра — председателя комитета по социальной политике и культуре администрации города Иркутска.

Мэр города Иркутска

Р.Н. Болотов

С полной версией документа можно ознакомиться на сайте Иркутск.информ.рф

### ЗАКЛЮЧЕНИЕ О РЕЗУЛЬТАТАХ ПУБЛИЧНЫХ СЛУШАНИЙ ПО ПРОЕКТУ РЕШЕНИЯ О ПРЕДОСТАВЛЕНИИ РАЗРЕШЕНИЯ НА УСЛОВНО РАЗРЕШЕННЫЙ ВИД ИСПОЛЬЗОВАНИЯ «ПРЕДПРИНИМАТЕЛЬСТВО» В ОТНОШЕНИИ ЗЕМЕЛЬНОГО УЧАСТКА С КАДАСТРОВЫМ НОМЕРОМ 38:36:000002:11047, ПЛОЩАДЬЮ 809 КВ. М, РАСПОЛОЖЕННОГО ПО АДРЕСУ: РОССИЙСКАЯ ФЕДЕРАЦИЯ, ИРКУТСКАЯ ОБЛАСТЬ, Г. ИРКУТСК, УЛ. ПОЛЯРНАЯ, 47.

24 марта 2022 года

16 марта 2022 г. в 11.00 часов на земельном участке, расположенном по адресу: г. Иркутск, ул. Полярная, 47, были проведены публичные слушания по проекту решения о предоставлении разрешения на условно разрешенный вид использования «Предпринимательство» в отношении земельного участка с кадастровым номером 38:36:000002:11047, площадью 809 кв. м, расположенного по адресу: Российская Федерация, Иркутская область, г. Иркутск, ул. Полярная, 47 (далее — проект).

Количество участников публичных слушаний, принявших участие в рассмотрении проекта: 5 участников, зарегистрированных в установленном законодательством порядке.

Заключение о результатах публичных слушаний по проекту было подготовлено на основании протокола публичных слушаний по проекту от 16 марта 2022 г.

Публичные слушания были проведены в соответствии со статьями 5.1, 39 Градостроительного кодекса РФ, Федеральным законом РФ от 6 октября 2003 года № 131-ФЗ «Об общих принципах организации местного самоуправления в Российской Федерации», Положением об отдельных вопросах организации и проведения общественных обсуждений, публичных слушаний в области градостроительной деятельности в городе Иркутске, утвержденным решением Думы города Иркутска от 28 июня 2018 года № 006-20-480750/8.

Оповещение о начале публичных слушаний и распоряжение заместителя мэра — председателя комитета по градостроительной политике администрации города Иркутска от 22.02.2022 г. № 944-02-53/2 «О назначении публичных слушаний по проекту решения о предоставлении разрешения на условно разрешенный вид использования земельного участка» опубликованы в газете «Иркутск официальный» от 25 февраля 2022 года № 7 (960) и размещены в информационно-телекоммуникационной сети «Интернет» на WEB-портале органов местного самоуправления города Иркутска (www.admirk.ru), 25 февраля 2022 года.

Проект решения и информационные материалы к нему опубликованы в газете «Иркутск официальный» от 4 марта 2022 года № 8 (961) и размещены в информационно-телекоммуникационной сети «Интернет» на WEB-портале органов местного самоуправления города Иркутска (www.admirk.ru), 4 марта 2022 года.

При проведении публичных слушаний выступил: Анфиногенов Егор Александрович — представитель правообладателя земельного участка о том, что предоставление разрешения на условно разрешенный вид использования «Предпринимательство» в отношении земельного участка с кадастровым номером 38:36:000002:11047, площадью 809 кв. м, расположенного по адресу: Российская Федерация, Иркутская область, г. Иркутск, ул. Полярная, 47, не нарушает прав и законных интересов правообладателей земельных участков, имеющих общую границу с указанным земельным участком.

Предложения и замечания граждан, являющихся участниками публичных слушаний и постоянно проживающих на территории, в пределах которой проводятся публичные слушания: не поступали.

Предложение и замечания иных участников публичных слушаний: не поступали.

Выводы: В ходе проведения публичных слушаний не поступили предложения и замечания по проекту.

Председатель комиссии по подготовке правил землепользования и застройки

Е.А. Харитонов

Секретарь комиссии

О.В. Макарова

От 17.03.2022

№ 02-05-20/22

О внесении изменений в план деятельности Контрольно-счетной палаты города Иркутска на 2022 год

Руководствуясь частью 5.1 статьи 47 Устава города Иркутска, статьями 6, 7 Положения о Контрольно-счетной палате города Иркутска, утвержденного решением Думы города Иркутска от 26 декабря 2011 года № 005-20-290467/1, Стандартом организации деятельности Контрольно-счетной палаты города Иркутска СОД 1/2017 «Планирование деятельности Контрольно-счетной палаты города Иркутска», утвержденным распоряжением Председателя Контрольно-счетной палаты города Иркутска от 14 ноября 2017 года № 02-05-62/17:

1. Внести в план деятельности Контрольно-счетной палаты города Иркутска на 2022 год, утвержденный распоряжением Председателя Контрольно-счетной палаты города Иркутска от 30 декабря 2021 года № 02-05-103/21, следующие изменения:

- 1) пункт 1.10 исключить;
- 2) строку «Контрольная деятельность» дополнить пунктом 1.1.1. следующего содержания:

1.1.1	Контроль за законностью и результативностью использования средств бюджета города, направленных в 2020–2021 годах на создание мест (площадок) накопления твердых коммунальных отходов	2 квартал	Семенова С.С.
-------	--	-----------	---------------

- 3) строку «Экспертно-аналитическая деятельность» дополнить пунктом 2.25. следующего содержания:

2.25.	Экспертиза проектов решений Думы города Иркутска о внесении изменений в решение Думы города Иркутска от 16.11.2021 № 007-20-032371/1 «О бюджете города Иркутска на 2022 год и на плановый период 2023 и 2024 годов»	в течение года	в соответствии с поручениями Председателя Контрольно-счетной палаты города Иркутска
-------	---	----------------	---

2. Направить настоящее распоряжение в Думу города Иркутска, мэру города Иркутска, а также в администрацию города Иркутска для официального опубликования.

3. Разместить настоящее распоряжение на официальном сайте Контрольно-счетной палаты города Иркутска.

4. Контроль за исполнением распоряжения оставляю за собой.

С. В. Курилов

### ОТКАЗ В ПРЕДОСТАВЛЕНИИ РАЗРЕШЕНИЯ НА УСЛОВНО РАЗРЕШЕННЫЙ ВИД ИСПОЛЬЗОВАНИЯ ОТ 17.03.2022 Г. № 945-70-1056/2 ПО ЗАПРОСУ СЕРЕДКИНА ВЛАДИМИРА НИКОЛАЕВИЧА

В соответствии со статьей 39 Градостроительного кодекса Российской Федерации, статьей 16 Федерального закона от 6 октября 2003 года № 131-ФЗ «Об общих принципах организации местного самоуправления в Российской Федерации», статьями 10, 11, 15, 37, 44, 45 Устава города Иркутска, административным регламентом предоставления муниципальной услуги «Предоставление разрешения на условно разрешенный вид использования земельных участков и (или) объектов капитального строительства на территории города Иркутска», утвержденным постановлением администрации города Иркутска от 14 июня 2019 года № 031-06-404/9, постановлением администрации города Иркутска от 28 июня 2018 года № 031-06-614/8 «О комиссии по подготовке правил землепользования и застройки», комитет по градостроительной политике администрации города Иркутска (далее — Комитет) сообщает следующее.

Учитывая рекомендации комиссии по подготовке правил землепользования и застройки от 15 марта 2022 года, Комитет отказывает Середкину В.Н. в предоставлении разрешения на условно разрешенный вид использования «Предпринимательство» в отношении земельного участка с кадастровым номером 38:36:000001:1878, площадью 582 кв. м, расположенного по адресу: Иркутская область, г. Иркутск, Ленинский район, ул. Свободы, 23, «Многофункциональные объекты» в отношении объекта капитального строительства с кадастровым номером 38:36:000001:2944, площадью 17,2 кв. м, расположенного по адресу: Иркутская область, г. Иркутск, ул. Свободы, д. 23, на основании пп. 1 п. 45 административного регламента предоставления муниципальной услуги «Предоставление разрешения на условно разрешенный вид использования земельных участков и (или) объектов капитального строительства на территории города Иркутска», утвержденного постановлением администрации города Иркутска от 14 июня 2019 года № 031-06-404/9, а именно: нарушение требований земельного и градостроительного законодательства, положений утвержденных градостроительных регламентов.

В настоящее время использование земельного участка с кадастровым номером 38:36:000001:1878 осуществляется с нарушением требований Земельного кодекса Российской Федерации, в частности, участок используется не по целевому назначению — под сварочный цех.

### ОТКАЗ В ПРЕДОСТАВЛЕНИИ РАЗРЕШЕНИЯ НА ОТКЛОНЕНИЕ ОТ ПРЕДЕЛЬНЫХ ПАРАМЕТРОВ РАЗРЕШЕННОГО СТРОИТЕЛЬСТВА, РЕКОНСТРУКЦИИ ОБЪЕКТОВ КАПИТАЛЬНОГО СТРОИТЕЛЬСТВА ОТ 18.03.2022 Г. № 945-70-1076/2, ПО ЗАПРОСУ ООО «СЗ «ГРАНДСТРОЙ ДЕВЕЛОПМЕНТ»

Рассмотрев запрос ООО «СЗ «ГРАНДСТРОЙ ДЕВЕЛОПМЕНТ» о предоставлении разрешения на отклонение от предельных параметров разрешенного строительства, реконструкции объектов капитального строительства, установленных в градостроительном регламенте с основным видом разрешенного использования земельного участка «Многоэтажная жилая застройка (высотная застройка)», в части: увеличения плотности жилой застройки до 27,8 тыс. кв. м на 1 га; увеличения предельной высоты зданий, строений, сооружений до 66 м; уменьшения минимального процента озеленения до 15%; уменьшения площадки в составе придомовой территории из расчета 2,9 кв. м на 1 жителя, в отношении земельного участка с кадастровым номером 38:36:000029:21473, площадью 15218 кв. м, расположенного по адресу: Российская Федерация, Иркутская область, г. Иркутск, Свердловский район, Академгородок, на основании протокола заседания комиссии по подготовке правил землепользования и застройки от 11 марта 2022 года, заключения о результатах публичных слушаний, опубликованного в газете «Иркутск официальный» от 18 февраля 2022 года № 6 (959), руководствуясь статьей 40 Градостроительного кодекса Российской Федерации, административным регламентом предоставления муниципальной услуги «Предоставление разрешения на отклонение от предельных параметров разрешенного строительства, реконструкции объектов капитального строительства на территории города Иркутска», утвержденным постановлением администрации города Иркутска от 14 июня 2019 года № 031-06-403/9, постановлением администрации города Иркутска от 28 июня 2018 года № 031-06-614/8 «О комиссии по подготовке правил землепользования и застройки», комитет по градостроительной политике администрации города Иркутска (далее — Комитет) сообщает следующее.

Учитывая рекомендации комиссии по подготовке правил землепользования и застройки от 14 марта 2022 года, Комитет отказывает в предоставлении разрешения на отклонение от предельных параметров разрешенного строительства, реконструкции объектов капитального строительства, установленных в градостроительном регламенте с основным видом разрешенного использования земельного участка «Многоэтажная жилая застройка (высотная застройка)», в части: увеличения плотности жилой застройки до 27,8 тыс. кв. м на 1 га; увеличения предельной высоты зданий, строений, сооружений до 66 м;



уменьшения минимального процента озеленения до 15%; уменьшения площадки в составе придомовой территории из расчета 2,9 кв. м на 1 жителя, в отношении земельного участка с кадастровым номером 38:36:000029:21473, площадью 15218 кв. м, расположенного по адресу: Российская Федерация, Иркутская область, г. Иркутск, Свердловский район, Академгородок, на основании пп. 1 п. 45 административного регламента предоставления муниципальной услуги «Предоставление разрешения на отклонение от предельных параметров разрешенного строительства, реконструкции объектов капитального строительства на территории города Иркутска», утвержденного постановлением администрации города Иркутска от 14 июня 2019 года № 031-06-403/9, а именно: нарушение требований земельного и градостроительного законодательства, положений утвержденных градостроительных регламентов.

В силу ч. 1 ст. 48 Градостроительного кодекса Российской Федерации архитектурно-строительное проектирование должно осуществляться путем подготовки проектной документации применительно к объектам капитального строительства в границах принадлежащего застройщику или иному правообладателю земельного участка, в том числе благоустройство прилегающей территории.

В представленной схеме планировочной организации земельного участка (далее — схема) с кадастровым номером 38:36:000029:21473 проектирование ведется частично за границами данного земельного участка, в том числе часть пожарного проезда расположена на смежном земельном участке с кадастровым номером 38:36:000029:19584.

Также в схеме:

- масштаб чертежа не соответствует масштабу, указанному в штампе;
- площадь земельного участка не соответствует площади указанной в запросе на отклонение от предельных параметров разрешенного строительства;
- в таблице «Ведомость зданий и сооружений» 1 и 2 этап (1 очередь строительства) указана транспортная подстанция, которая расположена на смежном земельном участке с кадастровым номером 38:36:000029:21474;
- на чертеже не указана санитарно-защитная зона транспортной подстанции, не обозначены площадки согласно ведомости площадок, отсутствуют въезды-выезды в подземную стоянку для автомобилей;
- отсутствуют пояснения о типе гаражей.

В соответствии с постановлением администрации города Иркутска от 15 августа 2017 года № 031-06-819/7 «Об утверждении проекта планировки территории планировочного элемента С-03-15» предусмотрена транспортная развязка улицы Старокузьмихинская, в том числе на земельных участках с кадастровыми номерами 38:36:000029:11867, 38:36:000029:21758, смежно расположенных с земельным участком с кадастровым номером 38:36:000029:21473. В представленной схеме не учтен профиль улицы Старокузьмихинская.

Согласно постановлению Администрации Иркутской области от 12 сентября 2008 года № 254-па «Об утверждении границ зон охраны объектов культурного наследия (памятников истории и культуры) народов Российской Федерации, расположенных на территории города Иркутска, режимов использования земель и градостроительных регламентов в границах данных зон» земельный участок с кадастровым номером 38:36:000029:21473 расположен:

- на территории в границах объектов археологии — памятников и ансамблей «Царь-Девушка-Титово»;
- в зоне регулирования застройки и хозяйственной деятельности «Кайская гора», которые запрещают все виды земляных, строительных работ и хозяйственную деятельность до выполнения археологического обследования с целью определения сохранности и историко-культурной значимости культурного слоя.

## РОССИЙСКАЯ ФЕДЕРАЦИЯ АДМИНИСТРАЦИЯ ГОРОДА ИРКУТСКА ПОСТАНОВЛЕНИЕ

от 16.03.2022

№ 031-06-126/22

**О внесении изменений в муниципальную программу «Образование», утвержденную постановлением администрации города Иркутска от 31 декабря 2019 года № 031-06-1063/9**

В целях уточнения объема финансирования на 2022 год, руководствуясь статьями 16, 37, 52, 53 Федерального закона от 6 октября 2003 года № 131-ФЗ «Об общих принципах организации местного самоуправления в Российской Федерации», статьей 9 Федерального закона от 29 декабря 2012 года № 273-ФЗ «Об образовании в Российской Федерации», статьями 11, 37, 38, 42, 54, 56 Устава города Иркутска, Порядком разработки, реализации и оценки эффективности муниципальных программ города Иркутска, утвержденным постановлением администрации города Иркутска от 30 апреля 2019 года № 031-06-313/9, администрация города Иркутска

### ПОСТАНОВЛЯЕТ:

1. Внести в муниципальную программу «Образование», утвержденную постановлением администрации города Иркутска от 31 декабря 2019 года № 031-06-1063/9, с последними изменениями, внесенными постановлением администрации города Иркутска от 15 декабря 2021 года № 031-06-943/21, следующие изменения:

1) строку «Объемы финансирования подпрограммы» Таблицы 1 «Паспорт муниципальной программы «Образование» изложить в следующей редакции:

« Объемы финансирования Программы	Общий объем финансирования 62 482 776,7 тыс. рублей, в том числе по годам реализации составляет: 2020 год — 9 569 328,2 тыс. рублей; 2021 год — 12 914 560,3 тыс. рублей; 2022 год — 11 412 115,4 тыс. рублей; 2023 год — 10 255 314,9 тыс. рублей; 2024 год — 8 787 196,3 тыс. рублей; 2025 год — 9 544 261,6 тыс. рублей. Объем финансирования за счет средств бюджета города 20 209 593,0 тыс. рублей, в том числе по годам реализации составляет: 2020 год — 2 876 419,3 тыс. рублей; 2021 год — 3 348 826,0 тыс. рублей; 2022 год — 3 557 003,7 тыс. рублей; 2023 год — 3 867 603,0 тыс. рублей; 2024 год — 3 268 833,0 тыс. рублей; 2025 год — 3 290 908,0 тыс. рублей. Объем финансирования за счет средств областного бюджета 39 063 144,3 тыс. рублей, в том числе по годам реализации составляет: 2020 год — 6 433 977,1 тыс. рублей; 2021 год — 8 336 667,8 тыс. рублей; 2022 год — 6 819 617,8 тыс. рублей; 2023 год — 5 701 164,7 тыс. рублей; 2024 год — 5 518 363,3 тыс. рублей; 2025 год — 6 253 353,6 тыс. рублей. Объем финансирования за счет средств федерального бюджета 3 210 039,4 тыс. рублей, в том числе по годам реализации составляет: 2020 год — 258 931,8 тыс. рублей; 2021 год — 1 229 066,5 тыс. рублей; 2022 год — 1 035 493,9 тыс. рублей; 2023 год — 686 547,2 тыс. рублей; 2024 год — 0,0 тыс. рублей; 2025 год — 0,0 тыс. рублей
-----------------------------------	--

2) строку «Объемы финансирования подпрограммы» Таблицы 2 «Паспорт подпрограммы «Дошкольное образование» муниципальной программы «Образование» изложить в следующей редакции:

« Объемы финансирования подпрограммы	Общий объем финансирования 23 240 068,0 тыс. рублей, в том числе по годам реализации составляет: 2020 год — 3 603 511,9 тыс. рублей; 2021 год — 4 681 786,7 тыс. рублей; 2022 год — 3 821 269,4 тыс. рублей; 2023 год — 3 753 777,3 тыс. рублей; 2024 год — 3 650 926,2 тыс. рублей; 2025 год — 3 728 796,5 тыс. рублей. Объем финансирования за счет средств бюджета города 7 127 232,5 тыс. рублей, в том числе по годам реализации составляет: 2020 год — 1 033 473,0 тыс. рублей; 2021 год — 1 089 559,5 тыс. рублей; 2022 год — 1 145 664,0 тыс. рублей; 2023 год — 1 375 409,0 тыс. рублей; 2024 год — 1 272 726,0 тыс. рублей; 2025 год — 1 210 401,0 тыс. рублей. Объем финансирования за счет средств областного бюджета 15 926 521,6 тыс. рублей, в том числе по годам реализации составляет: 2020 год — 2 570 038,9 тыс. рублей; 2021 год — 3 405 913,3 тыс. рублей; 2022 год — 2 675 605,4 тыс. рублей; 2023 год — 2 378 368,3 тыс. рублей; 2024 год — 2 378 200,2 тыс. рублей; 2025 год — 2 518 395,5 тыс. рублей. Объем финансирования за счет средств федерального бюджета 186 313,9 тыс. рублей, в том числе по годам реализации составляет: 2020 год — 0,0 тыс. рублей; 2021 год — 186 313,9 тыс. рублей; 2022 год — 0,0 тыс. рублей; 2023 год — 0,0 тыс. рублей; 2024 год — 0,0 тыс. рублей; 2025 год — 0,0 тыс. рублей
--------------------------------------	--

3) строку «Объемы финансирования подпрограммы» Таблицы 4 «Паспорт подпрограммы «Дополнительное образование и занятость детей» муниципальной программы «Образование» изложить в следующей редакции:

« Объемы финансирования подпрограммы	Общий объем финансирования 3 600 312,3 тыс. рублей, в том числе по годам реализации составляет: 2020 год — 595 574,2 тыс. рублей; 2021 год — 599 041,8 тыс. рублей; 2022 год — 636 891,8 тыс. рублей; 2023 год — 624 706,5 тыс. рублей; 2024 год — 616 748,0 тыс. рублей; 2025 год — 527 350,0 тыс. рублей. Объем финансирования за счет средств бюджета города 3 575 354,2 тыс. рублей, в том числе по годам реализации составляет: 2020 год — 595 574,2 тыс. рублей; 2021 год — 590 382,0 тыс. рублей; 2022 год — 629 707,0 тыс. рублей; 2023 год — 615 593,0 тыс. рублей; 2024 год — 616 748,0 тыс. рублей; 2025 год — 527 350,0 тыс. рублей. Объем финансирования за счет средств областного бюджета 24 958,1 тыс. рублей, в том числе по годам реализации составляет: 2020 год — 0,0 тыс. рублей; 2021 год — 8 659,8 тыс. рублей; 2022 год — 7 184,8 тыс. рублей; 2023 год — 9 113,5 тыс. рублей; 2024 год — 0,0 тыс. рублей; 2025 год — 0,0 тыс. рублей
--------------------------------------	---

4) Приложение 1 изложить в новой редакции согласно Приложению к настоящему Постановлению.

2. Отделу документационного обеспечения и архива организационного управления аппарата администрации города Иркутска внести в оригинал постановления администрации города Иркутска от 31 декабря 2019 года № 031-06-1063/9 «О муниципальной программе «Образование» информационную справку о внесенных настоящим Постановлением изменениях.

3. Управлению по информационной политике аппарата администрации города Иркутска опубликовать и разместить на официальном сайте органов местного самоуправления города Иркутска в информационно-телекоммуникационной сети «Интернет» настоящее Постановление с приложением.

4. Настоящее Постановление вступает в силу со дня, следующего за днем его официального опубликования.

5. Контроль за исполнением настоящего Постановления возложить на заместителя мэра — председателя комитета по социальной политике и культуре администрации города Иркутска.

Мэр города Иркутска

Р.Н. Болотов

С полной версией документа можно ознакомиться на сайте [irkutskinform.ru](http://irkutskinform.ru)

## РОССИЙСКАЯ ФЕДЕРАЦИЯ АДМИНИСТРАЦИЯ ГОРОДА ИРКУТСКА ПОСТАНОВЛЕНИЕ

от 16.03.2022

№ 031-06-127/22

**Об увеличении (индексации) минимальных размеров окладов (должностных окладов) работников муниципальных учреждений города Иркутска, подведомственных департаменту здравоохранения и социальной помощи населению комитета по социальной политике и культуре администрации города Иркутска, осуществляющих деятельность в области медицины прочую, не включенную в другие группировки, и о внесении изменений в Примерное положение об оплате труда работников муниципальных учреждений города Иркутска, подведомственных департаменту здравоохранения и социальной помощи населению комитета по социальной политике и культуре администрации города Иркутска, осуществляющих деятельность в области медицины прочую, не включенную в другие группировки, утвержденное постановлением администрации города Иркутска от 20 мая 2019 года № 031-06-345/9**

Руководствуясь разделом VI Трудового кодекса Российской Федерации, статьей 86 Бюджетного кодекса Российской Федерации, статьями 16, 17, 53 Федерального закона от 6 октября 2003 года № 131-ФЗ «Об общих принципах организации местного самоуправления в Российской Федерации», статьями 11, 37, 38, 42, 56 Устава города Иркутска, администрация города Иркутска

### ПОСТАНОВЛЯЕТ:

1. Увеличить (проиндексировать) с 1 января 2022 года на 6% минимальные размеры окладов (должностных окладов) работников муниципальных учреждений города Иркутска, подведомственных департаменту здравоохранения и социальной помощи населению комитета по социальной политике и культуре администрации города Иркутска, осуществляющих деятельность в области медицины прочую, не включенную в другие группировки.

2. Установить, что при индексации минимальных размеров окладов (должностных окладов) минимальные размеры окладов (должностных окладов) подлежат округлению до целого рубля в сторону увеличения.

3. Внести в Примерное положение об оплате труда работников муниципальных учреждений города Иркутска, подведомственных департаменту здравоохранения и социальной помощи населению комитета по социальной политике и культуре администрации города Иркутска, осуществляющих деятельность в области медицины прочую, не включенную в другие группировки, утвержденное постановлением администрации города Иркутска от 20 мая 2019 года № 031-06-345/9, с изменениями, внесенными постановлением администрации города Иркутска от 24 февраля 2021 года № 031-06-116/21, следующие изменения:

1) абзац первый пункта 46 изложить в следующей редакции:



«46. Премия по итогам работы за месяц устанавливается в размере до 33,3% месячной заработной платы пропорционально фактически отработанному времени.»;

2) Приложение № 1 изложить в новой редакции согласно Приложению к настоящему Постановлению.

4. Руководителям муниципальных учреждений города Иркутска, подведомственных департаменту здравоохранения и социальной помощи населению комитета по социальной политике и культуре администрации города Иркутска, осуществляющих деятельность в области медицины прочую, не включенную в другие группировки, в срок не позднее 1 апреля 2022 года внести соответствующие изменения в Положение об оплате труда работников муниципальных учреждений с соблюдением требований статьи 372 Трудового кодекса Российской Федерации согласно настоящему Постановлению.

5. Настоящее Постановление вступает в силу со дня, следующего за днем его официального опубликования, и распространяет свое действие на правоотношения, возникшие с 1 января 2022 года.

6. Отделу документационного обеспечения и архива организационного управления аппарата администрации города Иркутска внести в оригинал постановления администрации города Иркутска от 20 мая 2019 года № 031-06-345/9 «Об оплате труда работников муниципальных учреждений города Иркутска, подведомственных департаменту здравоохранения и социальной помощи населению комитета по социальной политике и культуре администрации города Иркутска, осуществляющих деятельность в области медицины прочую, не включенную в другие группировки» информационную справку о внесенных настоящих Постановлением изменениях.

7. Управлению по информационной политике аппарата администрации города Иркутска опубликовать и разместить на официальном сайте органов местного самоуправления города Иркутска в информационно-телекоммуникационной сети «Интернет» настоящее Постановление с приложением.

8. Контроль за исполнением настоящего Постановления возложить на заместителя мэра — председателя комитета по социальной политике и культуре администрации города Иркутска.

Мэр города Иркутска

Р.Н. Болотов

С полной версией документа можно ознакомиться на сайте ИркутскИнформ.РФ

## РОССИЙСКАЯ ФЕДЕРАЦИЯ АДМИНИСТРАЦИЯ ГОРОДА ИРКУТСКА ПОСТАНОВЛЕНИЕ

от 16.03.2022

№ 031-06-128/22

**Об утверждении Порядка определения платы за использование земельных участков, находящихся в собственности городского округа муниципального образования город Иркутск, для возведения гражданами гаражей, являющихся некапитальными сооружениями**

Руководствуясь статьей 39.36-1 Земельного кодекса Российской Федерации, статьей 16 Федерального закона от 6 октября 2003 года № 131-ФЗ «Об общих принципах организации местного самоуправления в Российской Федерации», постановлением Правительства Иркутской области от 5 октября 2021 года № 715-пп «Об утверждении Положения об отдельных вопросах использования земель или земельных участков, находящихся в государственной или муниципальной собственности, для возведения гражданами гаражей, являющихся некапитальными сооружениями, либо для стоянки технических и других средств передвижения инвалидов вблизи их места жительства на территории Иркутской области», статьями 11, 37, 38, 42 Устава города Иркутска

### ПОСТАНОВЛЯЕТ:

1. Утвердить Порядок определения платы за использование земельных участков, находящихся в собственности городского округа муниципального образования город Иркутск, для возведения гражданами гаражей, являющихся некапитальными сооружениями (прилагается).

2. Настоящее Постановление вступает в силу со дня, следующего за днем его официального опубликования.

3. Управлению по информационной политике аппарата администрации города Иркутска опубликовать настоящее Постановление с приложением в средствах массовой информации и разместить на WEB-портале органов местного самоуправления города Иркутска в информационно-телекоммуникационной сети «Интернет».

4. Контроль за исполнением настоящего Постановления возложить на заместителя мэра — председателя комитета по управлению муниципальным имуществом администрации города Иркутска.

Мэр города Иркутска

Р.Н. Болотов

**УТВЕРЖДЕНО**  
постановлением администрации города Иркутска  
от 16.03.2022 № 031-06-128/22

## ПОРЯДОК ОПРЕДЕЛЕНИЯ ПЛАТЫ ЗА ИСПОЛЬЗОВАНИЕ ЗЕМЕЛЬНЫХ УЧАСТКОВ, НАХОДЯЩИХСЯ В СОБСТВЕННОСТИ ГОРОДСКОГО ОКРУГА МУНИЦИПАЛЬНОГО ОБРАЗОВАНИЯ ГОРОД ИРКУТСК, ДЛЯ ВОЗВЕДЕНИЯ ГРАЖДАНАМИ ГАРАЖЕЙ, ЯВЛЯЮЩИХСЯ НЕКАПИТАЛЬНЫМИ СООРУЖЕНИЯМИ

1. Настоящий Порядок разработан в соответствии со статьей 39.36-1 Земельного кодекса Российской Федерации, Федеральным законом от 6 октября 2003 года № 131-ФЗ «Об общих принципах организации местного самоуправления в Российской Федерации», постановлением Правительства Иркутской области от 5 октября 2021 года № 715-пп «Об утверждении Положения об отдельных вопросах использования земель или земельных участков, находящихся в государственной или муниципальной собственности, для возведения гражданами гаражей, являющихся некапитальными сооружениями, либо для стоянки технических и других средств передвижения инвалидов вблизи их места жительства на территории Иркутской области» и устанавливает порядок определения платы за использование земельных участков, находящихся в собственности городского округа муниципального образования город Иркутск, для возведения гражданами гаражей, являющихся некапитальными сооружениями (далее — земельный участок).

2. Размер платы за использование земельного участка определяется как размер арендной платы за использование такого земельного участка, рассчитанной в соответствии с главой II Порядка определения размера арендной платы, условий и сроков ее внесения за использование земельных участков, находящихся в муниципальной собственности города Иркутска, утвержденного постановлением администрации города Иркутска от 21 июля 2015 года № 031-06-697/5, с учетом особенностей, предусмотренных настоящим Порядком.

При этом кадастровая стоимость земельного участка принимается равной значению среднего уровня кадастровой стоимости 1 квадратного метра по городскому округу муниципальному образованию город Иркутск, в котором расположено место для размещения гаража, умноженному на площадь испрашиваемого места для размещения гаража.

3. В случае выдачи разрешения на использование земельного участка для размещения гаража по результатам аукциона ежегодный размер платы за использование земельного участка определяется в размере, предложенном победителем аукциона, или в случае выдачи разрешения на использование земельного участка для размещения гаража единственному принявшему участие в аукционе участнику — в размере, равном начальной цене предмета аукциона.

4. В случае использования части земельного участка размер платы за его использование рассчитывается пропорционально площади используемой части земельного участка.

5. Внесение платы за использование земельного участка осуществляется ежеквартально не позднее 10-го числа второго месяца каждого квартала.

В случае выдачи разрешения на использование земельного участка для размещения гаража после 10-го числа второго месяца квартала плата за использование земельного участка в указанном квартале вносится не позднее 10-го числа второго месяца следующего квартала.

В случае, если срок действия разрешения на использование земельного участка для размещения гаража заканчивается до 10-го числа второго месяца квартала, плата за использование земельного участка в указанном квартале вносится не позднее последнего дня срока действия такого разрешения.

## РОССИЙСКАЯ ФЕДЕРАЦИЯ АДМИНИСТРАЦИЯ ГОРОДА ИРКУТСКА ПОСТАНОВЛЕНИЕ

От 18.03.2022

№ 031-06-139/22

**Об утверждении размера платы за содержание жилого помещения для нанимателей и собственников жилых помещений в многоквартирных домах, которые на общем собрании не приняли решение об установлении размера платы за содержание жилого помещения»**

Руководствуясь Жилищным кодексом Российской Федерации, статьей 16 Федерального закона от 6 октября 2003 года № 131-ФЗ «Об общих принципах организации местного самоуправления в Рос-

сийской Федерации», приказом Министерства строительства и жилищно-коммунального хозяйства Российской Федерации от 6 апреля 2018 года № 213/пр «Об утверждении Методических рекомендаций по установлению размера платы за содержание жилого помещения для собственников жилых помещений, которые не приняли решение о выборе способа управления многоквартирным домом, решения об установлении размера платы за содержание жилого помещения, а также по установлению порядка определения предельных индексов изменения размера такой платы», статьями 11, 37, 38 Устава города Иркутска, администрация города Иркутска

### ПОСТАНОВЛЯЕТ:

1. Утвердить Размер платы за содержание жилого помещения для нанимателей и собственников жилых помещений в многоквартирных домах, которые на общем собрании не приняли решение об установлении размера платы за содержание жилого помещения (прилагается).

2. Отменить постановление администрации города Иркутска от 28 декабря 2018 года № 031-06-1223/8 «Об утверждении Размера платы за содержание жилого помещения для нанимателей и собственников жилых помещений в многоквартирных домах, которые на общем собрании не приняли решение об установлении размера платы за содержание жилого помещения».

3. Пункт 1 настоящего Постановления действует в течение 3-х лет со дня официального опубликования настоящего Постановления.

4. Комитету городского обустройства администрации города Иркутска обеспечить ежегодную индексацию размера платы за содержание жилого помещения для нанимателей и собственников жилых помещений в многоквартирных домах, которые на общем собрании не приняли решение об установлении размера платы за содержание жилого помещения с учетом индекса потребительских цен на текущий год, установленного Прогнозом социально-экономического развития Российской Федерации.

5. Управлению по информационной политике аппарата администрации города Иркутска опубликовать настоящее Постановление с приложением и разместить на официальном сайте органов местного самоуправления города Иркутска в информационно-телекоммуникационной сети «Интернет».

3. Отделу документационного обеспечения и архива организационного управления аппарата администрации города Иркутска внести в оригинал постановления администрации города Иркутска от 28 декабря 2018 года № 031-06-1223/8 «Об утверждении Размера платы за содержание жилого помещения для нанимателей и собственников жилых помещений в многоквартирных домах, которые на общем собрании не приняли решение об установлении размера платы за содержание жилого помещения» информационную справку об утрате его силы в связи с отменой.

4. Контроль за исполнением настоящего Постановления возложить на заместителя мэра — председателя комитета городского обустройства администрации города Иркутска.

Мэр города Иркутска

Р.Н. Болотов

С полной версией документа можно ознакомиться на сайте ИркутскИнформ.РФ

## РОССИЙСКАЯ ФЕДЕРАЦИЯ АДМИНИСТРАЦИЯ ГОРОДА ИРКУТСКА ПОСТАНОВЛЕНИЕ

от 21.03.2022

№ 031-06-150/22

**О внесении изменений в муниципальную программу «Физическая культура и спорт», утвержденную постановлением администрации города Иркутска от 31 декабря 2019 года № 031-06-1082/9**

В целях уточнения объемов финансового обеспечения на 2022 год муниципальной программы «Физическая культура и спорт», руководствуясь Бюджетным кодексом Российской Федерации, статьей 16, частью 2 статьи 16.1, абзацем первым части 5 статьи 20, статьями 52, 53 Федерального закона от 6 октября 2003 года № 131-ФЗ «Об общих принципах организации местного самоуправления в Российской Федерации», статьей 11, частью 2 статьи 11.1, статьями 37, 38, 42, 54, 56 Устава города Иркутска, Порядком разработки, реализации и оценки эффективности муниципальных программ города Иркутска, утвержденным постановлением администрации города Иркутска от 30 апреля 2019 года № 031-06-313/9, администрация города Иркутска

### ПОСТАНОВЛЯЕТ:

1. Внести в муниципальную программу «Физическая культура и спорт», утвержденную постановлением администрации города Иркутска от 31 декабря 2019 года № 031-06-1082/9, с последними изменениями, внесенными постановлением администрации города Иркутска от 15 февраля 2022 года № 031-06-73/22, следующие изменения:

1) строку «Объемы финансирования Программы» Таблицы 1 «Паспорт муниципальной программы «Физическая культура и спорт» изложить в следующей редакции:

«	Объемы финансирования Программы	Общий объем финансирования программы составляет 3 770 395,7 тыс. рублей, в том числе по годам реализации: 2020 год — 750 903,6 тыс. рублей; 2021 год — 776 630,6 тыс. рублей; 2022 год — 662 967,5 тыс. рублей; 2023 год — 509 512,0 тыс. рублей; 2024 год — 514 970,0 тыс. рублей; 2025 год — 555 412,0 тыс. рублей. Объем финансирования за счет средств бюджета города 3 481 889,7 тыс. рублей, в том числе по годам реализации составляет: 2020 год — 636 193,9 тыс. рублей; 2021 год — 653 452,6 тыс. рублей; 2022 год — 612 349,2 тыс. рублей; 2023 год — 509 512,0 тыс. рублей; 2024 год — 514 970,0 тыс. рублей; 2025 год — 555 412,0 тыс. рублей. Объем финансирования за счет средств областного бюджета 191 088,5 тыс. рублей, в том числе по годам реализации составляет: 2020 год — 114 709,7 тыс. рублей; 2021 год — 25 760,5 тыс. рублей; 2022 год — 50 618,3 тыс. рублей. Объем финансирования за счет средств федерального бюджета 97 417,5 тыс. рублей, в том числе по годам реализации составляет: 2021 год — 97 417,5 тыс. рублей	»;
---	---------------------------------	--	----

2) строку «Объемы финансирования подпрограммы» Таблицы 2 «Паспорт подпрограммы «Развитие физической культуры и спорта» изложить в следующей редакции:

«	Объемы финансирования подпрограммы	Общий объем финансирования составляет 3 724 586,7 тыс. рублей, в том числе по годам реализации: 2020 год — 740 495,6 тыс. рублей; 2021 год — 772 930,6 тыс. рублей; 2022 год — 655 967,5 тыс. рублей; 2023 год — 502 421,0 тыс. рублей; 2024 год — 507 495,0 тыс. рублей; 2025 год — 545 277,0 тыс. рублей. Объем финансирования за счет средств бюджета города 3 436 080,7 тыс. рублей, в том числе по годам реализации составляет: 2020 год — 625 785,9 тыс. рублей; 2021 год — 649 752,6 тыс. рублей; 2022 год — 605 349,2 тыс. рублей; 2023 год — 502 421,0 тыс. рублей; 2024 год — 507 495,0 тыс. рублей; 2025 год — 545 277,0 тыс. рублей. Объем финансирования за счет средств областного бюджета 191 088,5 тыс. рублей, в том числе по годам реализации составляет: 2020 год — 114 709,7 тыс. рублей; 2021 год — 25 760,5 тыс. рублей; 2022 год — 50 618,3 тыс. рублей. Объем финансирования за счет средств федерального бюджета 97 417,5 тыс. рублей, в том числе по годам реализации составляет: 2021 год — 97 417,5 тыс. рублей	»;
---	------------------------------------	--	----



3) строку «Объемы финансирования подпрограммы» Таблицы 3 «Паспорт подпрограммы «Поддержка спорта» изложить в следующей редакции:

« Объемы финансирования подпрограммы	Общий объем финансирования за счет средств бюджета города 45 809,0 тыс. рублей, в том числе по годам реализации составляет: 2020 год — 10 408,0 тыс. рублей; 2021 год — 3 700,0 тыс. рублей; 2022 год — 7 000,0 тыс. рублей; 2023 год — 7 091,0 тыс. рублей; 2024 год — 7 475,0 тыс. рублей; 2025 год — 10 135,0 тыс. рублей
--------------------------------------	--

4) Приложение № 1 изложить в редакции Приложения к настоящему Постановлению.  
2. Настоящее Постановление вступает в силу со дня, следующего за днем его официального опубликования.

3. Отделу документационного обеспечения и архива организационного управления аппарата администрации города Иркутска внести в оригинал постановления администрации города Иркутска от 31 декабря 2019 года № 031-06-1082/9 «О муниципальной программе «Физическая культура и спорт» информационную справку о внесенных настоящим Постановлением изменениях.

4. Управлению по информационной политике аппарата администрации города Иркутска опубликовать и разместить на официальном сайте органов местного самоуправления города Иркутска в информационно-телекоммуникационной сети «Интернет» настоящее Постановление с Приложением.

5. Контроль за исполнением настоящего Постановления возложить на заместителя мэра — председателя комитета по социальной политике и культуре администрации города Иркутска.

Мэр города Иркутска

Р.Н. Болотов

С полной версией документа можно ознакомиться на сайте Иркутскинформ.РФ

## РОССИЙСКАЯ ФЕДЕРАЦИЯ АДМИНИСТРАЦИЯ ГОРОДА ИРКУТСКА ПОСТАНОВЛЕНИЕ

от 21.03.2022

№ 031-06-152/22

**О внесении изменения в постановление администрации города Иркутска от 14 декабря 2015 года № 031-06-1193/5 «О Координационном совете по туризму при администрации города Иркутска»**

В целях приведения муниципального правового акта в соответствие со структурой администрации города Иркутска, руководствуясь статьей 16 Федерального закона от 6 октября 2003 года № 131-ФЗ «Об общих принципах организации местного самоуправления в Российской Федерации», статьями 11, 37, 38, 42 Устава города Иркутска, администрация города Иркутска

### ПОСТАНОВЛЯЕТ:

1. Внести в постановление администрации города Иркутска от 14 декабря 2015 года № 031-06-1193/5 «О Координационном совете по туризму при администрации города Иркутска» с последними изменениями, внесенными постановлением администрации города Иркутска от 6 сентября 2021 года № 031-06-640/21, изменение, изложив Приложение № 1 в редакции Приложения к настоящему Постановлению.

2. Отделу документационного обеспечения и архива организационного управления аппарата администрации города Иркутска внести в оригинал постановления администрации города Иркутска от 14 декабря 2015 года № 031-06-1193/5 «О Координационном совете по туризму при администрации города Иркутска» информационную справку о внесенном настоящим Постановлением изменении.

3. Управлению по информационной политике аппарата администрации города Иркутска опубликовать настоящее Постановление с приложением в средствах массовой информации и разместить в информационно-телекоммуникационной сети «Интернет» на WEB-портале органов местного самоуправления города Иркутска.

4. Контроль за исполнением настоящего Постановления возложить на заместителя мэра — председателя аппарата администрации города Иркутска.

Мэр города Иркутска

Р.Н. Болотов

С полной версией документа можно ознакомиться на сайте Иркутскинформ.РФ

## РОССИЙСКАЯ ФЕДЕРАЦИЯ АДМИНИСТРАЦИЯ ГОРОДА ИРКУТСКА ПОСТАНОВЛЕНИЕ

от 21.03.2022

№ 031-06-153/22

**О внесении изменения в Приложение 1 к муниципальной программе «Развитие транспортной системы», утвержденной постановлением администрации города Иркутска от 15 января 2020 года № 031-06-13/0»**

Руководствуясь статьями 16, 17, 36, 37, 52, 53 Федерального закона от 6 октября 2003 года № 131-ФЗ «Об общих принципах организации местного самоуправления в Российской Федерации», статьями 11, 37, 38, 42, 54, 56 Устава города Иркутска, Порядком разработки, реализации и оценки эффективности муниципальных программ города Иркутска, утвержденным постановлением администрации города Иркутска от 30 апреля 2019 года № 031-06-313/9, администрация города Иркутска

### ПОСТАНОВЛЯЕТ:

1. Внести в Приложение 1 к муниципальной программе «Развитие транспортной системы», утвержденной постановлением администрации города Иркутска от 15 января 2020 года № 031-06-13/0, с последним изменением, внесенным постановлением администрации города Иркутска от 14 марта 2022 года № 031-06-119/22, изменение, изложив его в редакции Приложения к настоящему Постановлению.

4. Отделу документационного обеспечения и архива организационного управления аппарата администрации города Иркутска внести в оригинал постановления администрации города Иркутска от 15 января 2020 года № 031-06-13/0 «Об утверждении муниципальной программы «Развитие транспортной системы» информационную справку о внесенном настоящим Постановлением изменении.

5. Управлению по информационной политике аппарата администрации города Иркутска опубликовать настоящее Постановление с приложением и разместить на официальном сайте органов местного самоуправления города Иркутска в информационно-телекоммуникационной сети «Интернет».

6. Контроль за исполнением настоящего Постановления возложить на заместителя мэра — председателя комитета городского обустройства администрации города Иркутска.

Мэр города Иркутска

Р.Н. Болотов

С полной версией документа можно ознакомиться на сайте Иркутскинформ.РФ

## РОССИЙСКАЯ ФЕДЕРАЦИЯ АДМИНИСТРАЦИЯ ГОРОДА ИРКУТСКА ПОСТАНОВЛЕНИЕ

от 15.03.2022

№ 031-06-124/22

**О внесении изменений в постановление администрации города Иркутска от 18 декабря 2014 года № 031-06-1526/14 «О предоставлении сведений о доходах, расходах, об имуществе и обязательствах имущественного характера»**

В целях приведения муниципального правового акта города Иркутска в соответствие с законодательством Российской Федерации, руководствуясь Федеральным законом от 1 июля 2021 года № 255-ФЗ «О внесении изменений в Федеральный закон «Об общих принципах организации и деятельности контрольно-счетных органов субъектов Российской Федерации и муниципальных образований» и отдельные законодательные акты Российской Федерации», законом Иркутской области от 4 октября 2021 года № 82-ОЗ «О внесении изменений в отдельные законы Иркутской области», статьями 37, 38, 42 Устава города Иркутска, администрация города Иркутска

### ПОСТАНОВЛЯЕТ:

1. Внести в постановление администрации города Иркутска от 18 декабря 2014 года № 031-06-1526/14 «О предоставлении сведений о доходах, расходах, об имуществе и обязательствах имущественного характера», с последними изменениями, внесенными постановлением администрации города Иркутска от 8 июня 2021 года № 031-06-409/21, следующие изменения:

пункт 3.4 изложить в следующей редакции:

«3.4. Порядок размещения сведений о доходах, расходах, об имуществе и обязательствах имущественного характера мэра города Иркутска, Председателя Избирательной комиссии города Иркутска, депутатов Думы города Иркутска, Председателя Контрольно-счетной палаты города Иркутска, аудитора

Контрольно-счетной палаты города Иркутска, муниципальных служащих органов местного самоуправления города Иркутска, аппарата Избирательной комиссии города Иркутска, руководителей муниципальных учреждений города Иркутска и членов их семей в информационно-телекоммуникационной сети «Интернет» на официальном сайте органа местного самоуправления города Иркутска и предоставления этих сведений средствами массовой информации для опубликования (Приложение № 5).»;

Приложение № 1 изложить в новой редакции согласно Приложению к настоящему Постановлению; в Приложении № 5:

индивидуализированный заголовок изложить в следующей редакции:

«Порядок размещения сведений о доходах, расходах, об имуществе и обязательствах имущественного характера мэра города Иркутска, Председателя Избирательной комиссии города Иркутска, депутатов Думы города Иркутска, Председателя Контрольно-счетной палаты города Иркутска, аудитора Контрольно-счетной палаты города Иркутска, муниципальных служащих органов местного самоуправления города Иркутска, аппарата Избирательной комиссии города Иркутска, руководителей муниципальных учреждений города Иркутска и членов их семей в информационно-телекоммуникационной сети «Интернет» на официальном сайте органа местного самоуправления города Иркутска и предоставления этих сведений средствами массовой информации для опубликования»;

пункт 1 изложить в следующей редакции:

«1. Настоящий Порядок размещения сведений о доходах, расходах, об имуществе и обязательствах имущественного характера мэра города Иркутска, Председателя Избирательной комиссии города Иркутска, депутатов Думы города Иркутска, Председателя Контрольно-счетной палаты города Иркутска, аудитора Контрольно-счетной палаты города Иркутска, муниципальных служащих органов местного самоуправления города Иркутска, аппарата Избирательной комиссии города Иркутска, руководителей муниципальных учреждений города Иркутска и членов их семей в информационно-телекоммуникационной сети «Интернет» на официальном сайте органа местного самоуправления города Иркутска и предоставления этих сведений средствами массовой информации для опубликования (далее — Порядок) разработан в соответствии с Указом Президента Российской Федерации от 8 июля 2013 года № 613 «Вопросы противодействия коррупции».»;

абзац первый пункта 1.1 изложить в следующей редакции:

«1.1. Сведения о доходах, расходах, об имуществе и обязательствах имущественного характера, предоставляемые мэром города Иркутска, Председателем Избирательной комиссии города Иркутска, депутатами Думы города Иркутска, Председателем Контрольно-счетной палаты города Иркутска, аудитором Контрольно-счетной палаты города Иркутска (далее вместе — лица, замещающие муниципальные должности), лицами, замещающими высшие, главные, ведущие, старшие должности муниципальной службы органов местного самоуправления города Иркутска (далее — лица, замещающие должности муниципальной службы) (далее при совместном упоминании — лица, указанные в пункте 1.1 настоящего Порядка), размещаются в информационно-телекоммуникационной сети «Интернет» на официальном сайте органа местного самоуправления города Иркутска (далее — официальный сайт органа местного самоуправления города Иркутска) на основании федеральных законов и предоставляются для опубликования средствами массовой информации в порядке, определяемом нормативными правовыми актами Российской Федерации.»

2. Отделу документационного обеспечения и архива организационного управления аппарата администрации города Иркутска внести в оригинал постановления администрации города Иркутска от 18 декабря 2014 года № 031-06-1526/14 «О предоставлении сведений о доходах, расходах, об имуществе и обязательствах имущественного характера» информационную справку о внесенных настоящим Постановлением изменениях.

3. Управлению по информационной политике аппарата администрации города Иркутска опубликовать и разместить на официальном сайте органов местного самоуправления города Иркутска в информационно-телекоммуникационной сети «Интернет» настоящее Постановление с приложением.

4. Контроль за исполнением настоящего Постановления возложить на заместителя мэра — руководителя аппарата администрации города Иркутска.

Мэр города Иркутска

Р.Н. Болотов

С полной версией документа можно ознакомиться на сайте Иркутскинформ.РФ

## ПРОЕКТ РЕШЕНИЯ О ПРЕДОСТАВЛЕНИИ РАЗРЕШЕНИЯ НА ОТКЛОНЕНИЕ ОТ ПРЕДЕЛЬНЫХ ПАРАМЕТРОВ РАЗРЕШЕННОГО СТРОИТЕЛЬСТВА, РЕКОНСТРУКЦИИ ОБЪЕКТОВ КАПИТАЛЬНОГО СТРОИТЕЛЬСТВА

Учитывая запрос МКУ «УКС г. Иркутска» о предоставлении разрешения на отклонение от предельных параметров разрешенного строительства, реконструкции объектов капитального строительства, предоставить разрешение на отклонение от предельных параметров разрешенного строительства, реконструкции объектов капитального строительства, установленных в градостроительном регламенте с основным видом разрешенного использования земельного участка — «Обеспечение занятий спортом в помещениях», в части: увеличения предельной высоты зданий, строений, сооружений до 24 м; увеличения этажности до 4 этажей; уменьшения норматива количество машино-мест до 8, в отношении земельного участка с кадастровым номером 38:36:000014:9449, площадью 9176 кв. м, расположенного по адресу: Иркутская область, г. Иркутск, Куйбышевский район.

**СХЕМА РАСПОЛОЖЕНИЯ ЗЕМЕЛЬНОГО УЧАСТКА, В ОТНОШЕНИИ КОТОРОГО ПОДГОТОВЛЕН ПРОЕКТ РЕШЕНИЯ О ПРЕДОСТАВЛЕНИИ РАЗРЕШЕНИЯ НА ОТКЛОНЕНИЕ ОТ ПРЕДЕЛЬНЫХ ПАРАМЕТРОВ РАЗРЕШЕННОГО СТРОИТЕЛЬСТВА, РЕКОНСТРУКЦИИ ОБЪЕКТОВ КАПИТАЛЬНОГО СТРОИТЕЛЬСТВА, УСТАНОВЛЕННЫХ В ГРАДОСТРОИТЕЛЬНОМ РЕГЛАМЕНТЕ С ОСНОВНЫМ ВИДОМ РАЗРЕШЕННОГО ИСПОЛЬЗОВАНИЯ ЗЕМЕЛЬНОГО УЧАСТКА — «ОБЕСПЕЧЕНИЕ ЗАНЯТИЙ СПОРТОМ В ПОМЕЩЕНИЯХ», В ЧАСТИ: УВЕЛИЧЕНИЯ ПРЕДЕЛЬНОЙ ВЫСОТЫ ЗДАНИЙ, СТРОЕНИЙ, СООРУЖЕНИЙ ДО 24 М; УВЕЛИЧЕНИЯ ЭТАЖНОСТИ ДО 4 ЭТАЖЕЙ; УМЕНЬШЕНИЯ НОРМАТИВА КОЛИЧЕСТВО МАШИНО-МЕСТ ДО 8, В ОТНОШЕНИИ ЗЕМЕЛЬНОГО УЧАСТКА С КАДАСТРОВЫМ НОМЕРОМ 38:36:000014:9449, ПЛОЩАДЬЮ 9176 КВ. М, РАСПОЛОЖЕННОГО ПО АДРЕСУ: ИРКУТСКАЯ ОБЛАСТЬ, Г. ИРКУТСК, КУЙБЫШЕВСКИЙ РАЙОН.**





РОССИЙСКАЯ ФЕДЕРАЦИЯ  
МЭР ГОРОДА ИРКУТСКА  
РАСПОРЯЖЕНИЕ

от 16.03.2022

№ 031-11-13/22

**О поощрении работников организаций города Иркутска**

Руководствуясь статьями 10, 37, 38, 54, 56 Устава города Иркутска, Положением о Почетной грамоте мэра города, Благодарственным письме мэра города, Благодарности мэра города Иркутска, утвержденным постановлением мэра города Иркутска от 13 февраля 1998 года № 031-06-144/8, решением Общественного совета по наградам при мэре города Иркутска от 3 марта 2022 года:

1. За многолетний добросовестный труд, активную общественную деятельность и в связи с 35-летием со дня образования Иркутской городской общественной организации Всероссийской общественной организации ветеранов (пенсионеров) войны, труда, Вооруженных Сил и правоохранительных органов наградить Почетной грамотой мэра города Иркутска членов Иркутской городской общественной организации Всероссийской общественной организации ветеранов (пенсионеров) войны, труда, Вооруженных Сил и правоохранительных органов:

Белоусова Владимира Георгиевича — председателя первичной организации ветеранов ОВД УМВД по городу Иркутску и Иркутскому району;

Демьянюк Александру Ивановичу — председателя комиссии по социальным вопросам, члена Совета ветеранов Иркутской городской общественной организации Всероссийской общественной организации ветеранов (пенсионеров) войны, труда, Вооруженных Сил и правоохранительных органов;

Квач Ольгу Викторовну — председателя клуба «Золотая осень» Иркутской городской общественной организации Всероссийской общественной организации ветеранов (пенсионеров) войны, труда, Вооруженных Сил и правоохранительных органов.

2. За многолетний добросовестный труд, активную общественную деятельность и в связи с 35-летием ветеранского движения города Иркутска наградить Почетной грамотой мэра города Иркутска членов Ленинской окружной г. Иркутска общественной организации Всероссийской общественной организации ветеранов (пенсионеров) войны, труда, Вооруженных Сил и правоохранительных органов:

Сверлова Николая Васильевича — председателя патриотической комиссии;

Козлова Павла Михайловича — председателя первичной ветеранской организации по месту жительства «Бравые мужики».

3. За многолетнюю трудовую деятельность, высокое профессиональное мастерство и в связи с Днем работника культуры поощрить работников государственного автономного учреждения культуры Иркутского областного театра кукол «Аистенок»:

1) наградить Почетной грамотой мэра города Иркутска Калининченко Андрея Николаевича — заведующего билетными кассами;

2) объявить Благодарность мэра города Иркутска:

Денисенко Диане Александровне — артисту (кукловоду) театра кукол, ведущему мастеру сцены;

Усольцевой Анастасии Викторовне — артисту (кукловоду) театра кукол, ведущему мастеру сцены;

Уткину Юрию Анатольевичу — главному режиссёру.

4. За многолетнюю трудовую деятельность, высокий профессионализм и большой вклад в развитие культуры города Иркутска поощрить работников Государственного бюджетного учреждения культуры Иркутского областного художественного музея им. В.П. Сукачева:

1) наградить Почетной грамотой мэра города Иркутска Сысоеву Наталью Сергеевну — директора;

2) объявить Благодарность мэра города Иркутска:

Аверьяновой Марии Александровне — научному сотруднику музея;

Кокину Антону Валерьевичу — специалисту по связям с общественностью;

Потаповой Анне Сергеевне — заведующему отделом (сектором) музея отдела Зарубежного, русского и современного искусства;

Шелтунову Артемию Александровичу — фотографу отдела хранения фондов;

Хан Чен-Чин — фотографу отдела хранения фондов.

5. За добросовестный труд, достижение высоких результатов в научно-исследовательской деятельности поощрить работников Восточно-Сибирского филиала Федерального государственного бюджетного учреждения высшего образования «Российский государственный университет правосудия» (г. Иркутск):

1) наградить Почетной грамотой мэра города Иркутска Барашеву Елену Викторовну — доцента кафедры общетеоретических и государственно-правовых дисциплин, кандидата экономических наук;

2) поощрить Благодарственным письмом мэра города Иркутска Митрофанову Алёну Андреевну — доцента кафедры уголовно-процессуального права и криминалистики, кандидата юридических наук.

6. Контроль за исполнением настоящего Распоряжения возложить на заместителя мэра — руководителя аппарата администрации города Иркутска.

Р.Н. Болотов

РОССИЙСКАЯ ФЕДЕРАЦИЯ  
Г. ИРКУТСК  
АДМИНИСТРАЦИЯ  
КОМИТЕТ ПО СОЦИАЛЬНОЙ ПОЛИТИКЕ И КУЛЬТУРЕ  
ЗАМЕСТИТЕЛЬ МЭРА — ПРЕДСЕДАТЕЛЬ КОМИТЕТА  
РАСПОРЯЖЕНИЕ

от 17.03.2022

№ 203-02-17/22

**О внесении изменения в распоряжение заместителя мэра — председателя комитета по социальной политике и культуре администрации города Иркутска от 8 декабря 2021 года № 203-02-113/1 «Об утверждении Плана мероприятий по реализации муниципальной программы «Культура и молодежная политика» на 2022 год и плановый период 2023 и 2024 годов»**

В целях реализации муниципальной программы «Культура и молодежная политика», руководствуясь частью 2 статьи 16.1, частью 5 статьи 20, статьями 36, 37, 52, 53 Федерального закона от 6 октября 2003 года № 131-ФЗ «Об общих принципах организации местного самоуправления в Российской Федерации», статьями 11.1, 42, 44, 45 Устава города Иркутска, Порядком разработки, реализации и оценки эффективности муниципальных программ города Иркутска, утвержденным постановлением администрации города Иркутска от 30 апреля 2019 года № 031-06-313/9, положением о комитете по социальной политике и культуре администрации города Иркутска, утвержденным распоряжением администрации города Иркутска от 30 декабря 2020 года № 031-10-506/0:

1. Внести в распоряжение заместителя мэра — председателя комитета по социальной политике и культуре администрации города Иркутска от 8 декабря 2021 года № 203-02-113/1 «Об утверждении Плана мероприятий по реализации муниципальной программы «Культура и молодежная политика» на 2022 год и плановый период 2023 и 2024 годов», изменение, изложив Приложение № 1 в редакции Приложения к настоящему Распоряжению.

2. Начальнику управления культуры комитета по социальной политике и культуре администрации города Иркутска обеспечить направление настоящего Распоряжения с приложением в управление по информационной политике аппарата администрации города Иркутска для опубликования и размещения на официальном сайте органов местного самоуправления города Иркутска в информационно-телекоммуникационной сети «Интернет».

3. Контроль за исполнением настоящего Распоряжения возложить на начальника управления культуры комитета по социальной политике и культуре администрации города Иркутска.

Заместитель мэра — председатель  
комитета по социальной политике и  
культуре администрации города Иркутска

В.В. Барышников

РОССИЙСКАЯ ФЕДЕРАЦИЯ  
Г. ИРКУТСК  
АДМИНИСТРАЦИЯ  
ЗАМЕСТИТЕЛЬ МЭРА — ПРЕДСЕДАТЕЛЬ КОМИТЕТА ПО УПРАВЛЕНИЮ  
МУНИЦИПАЛЬНЫМ ИМУЩЕСТВОМ  
РАСПОРЯЖЕНИЕ

от 21.03.2022

№ 504-02-377/22

**Об установлении публичного сервитута в отношении части земельного участка с кадастровым номером 38:36:000000:6564 и части земель в кадастровых кварталах 38:36:000008, 38:36:000009, 38:36:000010 с местоположением: Иркутская область, г. Иркутск, п. Боково, ул. Д. Бедного, пер. Октябрьский, ул. Гравийная, ул. Новаторов, пер. Дальний**

На основании ходатайства Акционерного общества «Братская электросетевая компания» (ОГРН 1093804002544, ИНН 3804009506) (далее — Обладатель публичного сервитута) об установлении публичного сервитута от 7 февраля 2022 года № 503-51-429/22, учитывая право собственности на сооружения (государственная регистрация от 10 января 2022 года № 38:36:000009:28136-38/116/2022-1,

от 12 января 2022 года № 38:36:000010:2475-38/116/2022-1, от 10 января 2022 года № 38:36:000008:9214-38/115/2022-1, от 12 января 2022 года № 38:36:000000:11222-38/115/2022-1, от 10 января 2022 года № 38:36:000009:28137-38/115/2022-1), руководствуясь статьями 5, 23, главой V.7 Земельного кодекса Российской Федерации, статьей 16 Федерального закона от 6 октября 2003 года № 131-ФЗ «Об общих принципах организации местного самоуправления в Российской Федерации», статьями 44, 45 Устава города Иркутска, решением Думы города Иркутска от 25 декабря 2015 года № 006-20-160257/5 «О комитете по управлению муниципальным имуществом администрации города Иркутска»:

1. Установить публичный сервитут в отношении части земельного участка с кадастровым номером 38:36:000000:6564 и части земель в кадастровых кварталах 38:36:000008, 38:36:000009, 38:36:000010 с местоположением: Иркутская область, г. Иркутск, п. Боково, ул. Д. Бедного, пер. Октябрьский, ул. Гравийная, ул. Новаторов, пер. Дальний, площадью 189 кв.м, для размещения (эксплуатации) объектов электросетевого хозяйства «Сооружение ВЛИ-0,4 кВ от ТП № 51», «Сооружение КЛ-0,4 кВ от ТП № 69», «Сооружение ВЛИ-0,4 кВ от ТП № 86», «Сооружение ВЛ-0,4 кВ № 62/4», «Сооружение ЛЭП-6 кВ «52-87» на срок 49 лет:

1) использование земель и земельного участка, предусмотренных пунктом 1 настоящего Распоряжения, в соответствии с их разрешенным использованием будет невозможно или существенно затруднено в связи с осуществлением деятельности, для которой устанавливается публичный сервитут, в отношении электрических столбов и опор воздушной линии электропередач, трансформаторных подстанций — 49 лет; электрических кабелей подземного пролегания — на период выполнения ремонтных и плановых работ;

2) порядок установления зоны с особыми условиями использования территорий и содержание ограничений прав на земельные участки в границах таких зон утверждены постановлением Правительства Российской Федерации от 24 февраля 2009 года № 160 «О порядке установления охранных зон объектов электросетевого хозяйства и особых условий использования земельных участков, расположенных в границах таких зон»;

3) плата за публичный сервитут:

а) плата за публичный сервитут вносится Обладателем публичного сервитута единовременным платежом не позднее 6 (шести) месяцев со дня принятия настоящего Распоряжения;

б) размер платы за публичный сервитут определяется в соответствии с расчетом, прилагаемым к настоящему распоряжению (приложение 1 к настоящему Распоряжению);

4) права и обязанности Обладателя публичного сервитута:

а) Обладатель публичного сервитута обязан: своевременно внести плату за публичный сервитут в порядке и размерах, установленных подпунктом 3 настоящего пункта;

привести земельный участок в состояние, пригодное для использования в соответствии с видом разрешенного использования, в срок не позднее чем три месяца после завершения эксплуатации, для которой был установлен публичный сервитут.

б) Обладатель публичного сервитута вправе: приступать к осуществлению публичного сервитута после внесения платы за публичный сервитут в соответствии с настоящим Распоряжением; до окончания срока публичного сервитута обратиться с ходатайством об установлении публичного сервитута на новый срок.

2. Утвердить границы публичного сервитута (приложение 2 к настоящему Распоряжению).

3. Комитету по управлению муниципальным имуществом администрации города Иркутска в течение 5 (пяти) рабочих дней со дня принятия настоящего Распоряжения направить его копию с приложением:

1) в Управление Федеральной службы государственной регистрации, кадастра и картографии по Иркутской области;

2) Обладателю публичного сервитута.

Отделу землепользования территорий земельного департамента комитета по управлению муниципальным имуществом администрации города Иркутска в течение 5 (пяти) рабочих дней со дня принятия настоящего Распоряжения обеспечить опубликование его с приложением в газете «Иркутск официальный» и размещение в информационно-телекоммуникационной сети «Интернет» на WEB-портале органов местного самоуправления города Иркутска ([www.admirk.ru](http://www.admirk.ru)).

5. Контроль за исполнением настоящего Распоряжения возложить на заместителя председателя комитета — начальника земельного департамента комитета по управлению муниципальным имуществом администрации города Иркутска.

С.В. Кладов

РОССИЙСКАЯ ФЕДЕРАЦИЯ  
Г. ИРКУТСК  
АДМИНИСТРАЦИЯ  
ЗАМЕСТИТЕЛЬ МЭРА — ПРЕДСЕДАТЕЛЬ КОМИТЕТА  
ПО ЭКОНОМИКЕ И СТРАТЕГИЧЕСКОМУ ПЛАНИРОВАНИЮ  
РАСПОРЯЖЕНИЕ

от 18.03.2022

№ 182-02-153/22

**О демонтаже самовольно размещенных информационных конструкций, установленных по адресу: город Иркутск, ул. Байкальская, 126/4**

Руководствуясь статьей 16 Федерального закона «Об общих принципах организации местного самоуправления в Российской Федерации», статьей 19 Федерального закона «О рекламе», статьями 44, 45, Устава города Иркутска, Правилами размещения наружной рекламы на территории города Иркутска, утвержденными решением Думы города Иркутска от 3 июня 2013 года № 005-20-470795/3, Правилами благоустройства территории города Иркутска, утвержденными решением Думы города Иркутска от 25 декабря 2008 года № 004-20-560950/8, Положением о Комитете по экономике и стратегическому планированию администрации города Иркутска, утвержденным решением Думы города Иркутска от 28 января 2016 года № 006-20-170263/6, постановлением администрации города Иркутска от 29 декабря 2018 года № 031-06-1226/8 «Об утверждении порядка выявления и демонтажа информационных конструкций на территории города Иркутска»:

1. Владельцам информационных конструкций, размещенных в нарушение Правил благоустройства территории города Иркутска, указанных в Перечне информационных конструкций (Приложение № 1), демонтировать информационные конструкции в добровольном порядке в течение 5 (пяти) календарных дней с момента опубликования настоящего распоряжения в газете «Иркутск официальный».

2. Собственникам либо лицам, владеющим зданиями, строениями, сооружениями, в том числе временными, на ином законном основании, на котором размещены информационные конструкции, указанные в приложении к распоряжению, в течение 5 (пяти) календарных дней осуществить демонтаж информационной конструкции в добровольном порядке в случае, если владельцы информационных конструкций не демонтировали их в срок, указанный в пункте 1 настоящего распоряжения.

3. Отделу контроля департамента потребительского рынка комитета по экономике и стратегическому планированию администрации города Иркутска обеспечить размещение настоящего распоряжения на WEB-портале администрации города Иркутска в информационно-телекоммуникационной сети «Интернет» и опубликование в газете «Иркутск официальный» не позднее 7 (семи) календарных дней с момента подписания настоящего распоряжения.

4. Контроль за исполнением настоящего распоряжения возложить на начальника департамента потребительского рынка комитета по экономике и стратегическому планированию администрации города Иркутска.

Т.И. Макарычева

С полной версией документа можно ознакомиться на сайте [Иркутск.информ.рф](http://Иркутск.информ.рф)

РОССИЙСКАЯ ФЕДЕРАЦИЯ  
Г. ИРКУТСК  
АДМИНИСТРАЦИЯ  
ЗАМЕСТИТЕЛЬ МЭРА — ПРЕДСЕДАТЕЛЬ КОМИТЕТА  
ПО ЭКОНОМИКЕ И СТРАТЕГИЧЕСКОМУ ПЛАНИРОВАНИЮ  
РАСПОРЯЖЕНИЕ

от 17.03.2022

№ 182-02-150/22

**О демонтаже самовольно размещенных информационных конструкций, установленных по адресу: город Иркутск, ул. Декабрьских Событий, 57**

Руководствуясь статьей 16 Федерального закона «Об общих принципах организации местного самоуправления в Российской Федерации», статьей 19 Федерального закона «О рекламе», статьями 44, 45 Устава города Иркутска, Правилами размещения наружной рекламы на территории города Иркутска, утвержденными решением Думы города Иркутска от 3 июня 2013 года № 005-20-470795/3, Правилами благоустройства территории города Иркутска, утвержденными решением Думы города Иркутска от 25 декабря 2008 года № 004-20-560950/8, Положением о Комитете по экономике и стратегическому планированию администрации города Иркутска, утвержденным решением Думы города Иркутска



от 28 января 2016 года № 006–20–170263/6, постановлением администрации города Иркутска от 29 декабря 2018 года № 031–06–1226/8 «Об утверждении порядка выявления и демонтажа информационных конструкций на территории города Иркутска»:

1. Владельцам информационных конструкций, размещенных в нарушение Правил благоустройства территории города Иркутска, указанных в Перечне информационных конструкций (Приложение 1), демонтировать информационные конструкции в добровольном порядке в течение 5 (пяти) календарных дней с момента опубликования настоящего распоряжения в газете «Иркутск официальный».

2. Собственнику либо лицу, владеющему зданием, строением, сооружением, в том числе временным, на ином законном основании, на котором размещены информационные конструкции, указанные в приложении к распоряжению, в течение 5 (пяти) календарных дней осуществить демонтаж информационных конструкций в добровольном порядке в случае, если владельцы информационных конструкций не демонтировали в срок, указанный в пункте 1 настоящего распоряжения.

3. Отделу контроля департамента потребительского рынка комитета по экономике и стратегическому планированию администрации города Иркутска обеспечить размещение настоящего распоряжения на WEB-портале администрации города Иркутска в информационно-телекоммуникационной сети «Интернет» и опубликование в газете «Иркутск официальный» не позднее 7 (семи) календарных дней с момента подписания настоящего распоряжения.

4. Контроль за исполнением настоящего распоряжения возложить на начальника департамента потребительского рынка комитета по экономике и стратегическому планированию администрации города Иркутска.

Т.И. Макарычева

С полной версией документа можно ознакомиться на сайте [irkutskinform.ru](http://irkutskinform.ru)

РОССИЙСКАЯ ФЕДЕРАЦИЯ  
Г. ИРКУТСК  
АДМИНИСТРАЦИЯ  
КОМИТЕТ ПО ГРАДОСТРОИТЕЛЬНОЙ ПОЛИТИКЕ  
ЗАМЕСТИТЕЛЬ МЭРА- ПРЕДСЕДАТЕЛЬ КОМИТЕТА  
РАСПОРЯЖЕНИЕ

от 18.03.2022

№ 944–02–79/2

**О предоставлении разрешения на отклонение от предельных параметров разрешенного строительства, реконструкции объектов капитального строительства**

Учитывая запрос ООО «СИБИРКСТРОЙ» о предоставлении разрешения на отклонение от предельных параметров разрешенного строительства, реконструкции объектов капитального строительства, рекомендации комиссии по подготовке правил землепользования и застройки от 14 марта 2022 года, руководствуясь статьей 40 Градостроительного кодекса Российской Федерации, статьей 16 Федерального закона от 6 октября 2003 года «Об общих принципах организации местного самоуправления в Российской Федерации», статьями 42, 44, 45 Устава города Иркутска, административным регламентом предоставления муниципальной услуги «Предоставление разрешения на отклонение от предельных параметров разрешенного строительства, реконструкции объектов капитального строительства на территории города Иркутска», утвержденным постановлением администрации города Иркутска от 14 июня 2019 года № 031–06–403/9:

1. Предоставить разрешение на отклонение от предельных параметров разрешенного строительства, реконструкции объектов капитального строительства, установленных в градостроительном регламенте с основным видом разрешенного использования земельного участка «Многоэтажная жилая застройка (высотная застройка)», в части: уменьшения минимального расстояния между продольными сторонами зданий и частей зданий при новом строительстве до 37 м, в отношении земельного участка с кадастровым номером 38:36:000027:1887, площадью 11747 кв. м, расположенного по адресу: Иркутская область, г. Иркутск, Свердловский район, ул. Сеченова.

2. Управлению по информационной политике аппарата администрации города Иркутска опубликовать настоящее распоряжение в газете «Иркутск официальный» и разместить в информационно-телекоммуникационной сети «Интернет» на WEB-портале органов местного самоуправления города Иркутска ([www.admirk.ru](http://www.admirk.ru)) в течение десяти дней с момента его подписания.

3. Контроль за исполнением настоящего распоряжения оставляю за собой.

Е.А. Харитонов

РОССИЙСКАЯ ФЕДЕРАЦИЯ  
Г. ИРКУТСК  
АДМИНИСТРАЦИЯ  
КОМИТЕТ ПО ГРАДОСТРОИТЕЛЬНОЙ ПОЛИТИКЕ  
ЗАМЕСТИТЕЛЬ МЭРА- ПРЕДСЕДАТЕЛЬ КОМИТЕТА  
РАСПОРЯЖЕНИЕ

от 18.03.2022

№ 944–02–80/2

**О предоставлении разрешения на отклонение от предельных параметров разрешенного строительства, реконструкции объектов капитального строительства**

Учитывая запрос ООО СЗ «Регион Сибири» о предоставлении разрешения на отклонение от предельных параметров разрешенного строительства, реконструкции объектов капитального строительства, рекомендации комиссии по подготовке правил землепользования и застройки от 14 марта 2022 года, руководствуясь статьей 40 Градостроительного кодекса Российской Федерации, статьей 16 Федерального закона от 6 октября 2003 года «Об общих принципах организации местного самоуправления в Российской Федерации», статьями 42, 44, 45 Устава города Иркутска, административным регламентом предоставления муниципальной услуги «Предоставление разрешения на отклонение от предельных параметров разрешенного строительства, реконструкции объектов капитального строительства на территории города Иркутска», утвержденным постановлением администрации города Иркутска от 14 июня 2019 года № 031–06–403/9:

1. Предоставить разрешение на отклонение от предельных параметров разрешенного строительства, реконструкции объектов капитального строительства, установленных в градостроительном регламенте с основным видом разрешенного использования земельного участка «Многоэтажная жилая застройка (высотная застройка)», в части: уменьшения процента расчетного числа легковых автомобилей для определения необходимого количества машино-мест до 12,5%; уменьшения норматива — количество машино-мест для нежилых помещений до 8; уменьшения площади в составе придомовой территории из расчета 1,3 кв. м на 1 жителя; уменьшения минимального расстояния между продольными сторонами зданий и частей зданий при новом строительстве до 21,8 м; увеличения максимального процента застройки надземной части: при этажности 10 этажей и более до 36%; уменьшения минимального процента озеленения до 16%; увеличения плотности жилой застройки до 41 тыс. кв. м на 1 га, в отношении земельного участка с кадастровым номером 38:36:000026:14609, площадью 3888 кв. м, расположенного по адресу: Российская Федерация, Иркутская область, г. Иркутск, в границах улиц Захарова, Мухиной, Якоби, Театральная.

2. Управлению по информационной политике аппарата администрации города Иркутска опубликовать настоящее распоряжение в газете «Иркутск официальный» и разместить в информационно-телекоммуникационной сети «Интернет» на WEB-портале органов местного самоуправления города Иркутска ([www.admirk.ru](http://www.admirk.ru)) в течение десяти дней с момента его подписания.

3. Контроль за исполнением настоящего распоряжения оставляю за собой.

Е.А. Харитонов

РОССИЙСКАЯ ФЕДЕРАЦИЯ  
Г. ИРКУТСК  
АДМИНИСТРАЦИЯ  
КОМИТЕТ ПО ГРАДОСТРОИТЕЛЬНОЙ ПОЛИТИКЕ  
ЗАМЕСТИТЕЛЬ МЭРА- ПРЕДСЕДАТЕЛЬ КОМИТЕТА  
РАСПОРЯЖЕНИЕ

от 18.03.2022

№ 944–02–78/2

**О предоставлении разрешения на отклонение от предельных параметров разрешенного строительства, реконструкции объектов капитального строительства**

Учитывая запрос ООО СЗ «Регион Сибири» о предоставлении разрешения на отклонение от предельных параметров разрешенного строительства, реконструкции объектов капитального строительства, рекомендации комиссии по подготовке правил землепользования и застройки от 14 марта 2022 года, руководствуясь статьей 40 Градостроительного кодекса Российской Федерации, статьей 16 Фе-

дерального закона от 6 октября 2003 года «Об общих принципах организации местного самоуправления в Российской Федерации», статьями 42, 44, 45 Устава города Иркутска, административным регламентом предоставления муниципальной услуги «Предоставление разрешения на отклонение от предельных параметров разрешенного строительства, реконструкции объектов капитального строительства на территории города Иркутска», утвержденным постановлением администрации города Иркутска от 14 июня 2019 года № 031–06–403/9:

1. Предоставить разрешение на отклонение от предельных параметров разрешенного строительства, реконструкции объектов капитального строительства, установленных в градостроительном регламенте с основным видом разрешенного использования земельного участка «Многоэтажная жилая застройка (высотная застройка)», в части: уменьшения процента расчетного числа легковых автомобилей для определения необходимого количества машино-мест до 20%; уменьшения площадки в составе придомовой территории из расчета 1,0 кв. м на 1 жителя; уменьшения минимального расстояния между продольными сторонами зданий и частей зданий при новом строительстве до 28,4 м, в отношении земельного участка с кадастровым номером 38:36:000026:14605, площадью 5304 кв. м, расположенного по адресу: Иркутская область, г. Иркутск, в границах улиц Захарова, Мухиной, Якоби, Театральная.

2. Управлению по информационной политике аппарата администрации города Иркутска опубликовать настоящее распоряжение в газете «Иркутск официальный» и разместить в информационно-телекоммуникационной сети «Интернет» на WEB-портале органов местного самоуправления города Иркутска ([www.admirk.ru](http://www.admirk.ru)) в течение десяти дней с момента его подписания.

3. Контроль за исполнением настоящего распоряжения оставляю за собой.

Е.А. Харитонов

РОССИЙСКАЯ ФЕДЕРАЦИЯ  
Г. ИРКУТСК  
АДМИНИСТРАЦИЯ  
ЗАМЕСТИТЕЛЬ МЭРА — ПРЕДСЕДАТЕЛЬ КОМИТЕТА  
ПО ЭКОНОМИКЕ И СТРАТЕГИЧЕСКОМУ ПЛАНИРОВАНИЮ  
РАСПОРЯЖЕНИЕ

от 17.03.2022

№ 182–02–151/22

**О демонтаже самовольно размещенных информационных конструкций, установленных по адресу: город Иркутск, ул. Декабрьских Событий, д. 87 «А»**

Руководствуясь статьей 16 Федерального закона «Об общих принципах организации местного самоуправления в Российской Федерации», статьей 19 Федерального закона «О рекламе», статьями 44, 45 Устава города Иркутска, Правилами размещения наружной рекламы на территории города Иркутска, утвержденными решением Думы города Иркутска от 3 июня 2013 года № 005–20–470795/3, Правилами благоустройства территории города Иркутска, утвержденными решением Думы города Иркутска от 25 декабря 2008 года № 004–20–560950/8, Положением о Комитете по экономике и стратегическому планированию администрации города Иркутска, утвержденным решением Думы города Иркутска от 28 января 2016 года № 006–20–170263/6, постановлением администрации города Иркутска от 29 декабря 2018 года № 031–06–1226/8 «Об утверждении порядка выявления и демонтажа информационных конструкций на территории города Иркутска»:

1. Владельцу информационных конструкций, размещенных в нарушение Правил благоустройства территории города Иркутска, указанных в Перечне информационных конструкций (Приложение 1), демонтировать информационные конструкции в добровольном порядке в течение 5 (пяти) календарных дней с момента опубликования настоящего распоряжения в газете «Иркутск официальный».

2. Собственнику либо лицу, владеющему зданием, строением, сооружением, в том числе временным, на ином законном основании, на котором размещены информационные конструкции, указанные в приложении к распоряжению, в течение 5 (пяти) календарных дней осуществить демонтаж информационных конструкций в добровольном порядке в случае, если владельцы информационных конструкций не демонтировали их в срок, указанный в пункте 1 настоящего распоряжения.

3. Отделу контроля департамента потребительского рынка комитета по экономике и стратегическому планированию администрации города Иркутска обеспечить размещение настоящего распоряжения на WEB-портале администрации города Иркутска в информационно-телекоммуникационной сети «Интернет» и опубликование в газете «Иркутск официальный» не позднее 7 (семи) календарных дней с момента подписания настоящего распоряжения.

4. Контроль за исполнением настоящего распоряжения возложить на начальника департамента потребительского рынка комитета по экономике и стратегическому планированию администрации города Иркутска.

Т.И. Макарычева

**СООБЩЕНИЕ О БЕСХОЗЯЙНОМ ДВИЖИМОМ ИМУЩЕСТВЕ И О ВОЗМОЖНОСТИ СОБСТВЕННИКОВ ПРЕДЪЯВИТЬ СВОИ ПРАВА НА ДАННОЕ ИМУЩЕСТВО**

Комиссия по обследованию, инвентаризации бесхозяйного имущества, находящегося на территории городского округа муниципального образования город Иркутск, доводит до сведения заинтересованных лиц о выявлении на территории города Иркутска движимого имущества, обладающего признаками бесхозяйного.

Комиссия по обследованию, инвентаризации бесхозяйного имущества, находящегося на территории городского округа муниципального образования город Иркутск, созданная распоряжением заместителя мэра — председателя комитета по управлению Свердловским округом администрации города Иркутска от 2 июля 2018 года № 804–02–110/18, действующая на основании Порядка регистрации и использования бесхозяйного имущества, находящегося на территории городского округа муниципального образования город Иркутск, утвержденного решением Думы города Иркутска от 29 октября 2021 года № 007–20–031366/1, доводит до сведения заинтересованных лиц информацию о выявлении на территории города Иркутска движимого имущества, обладающего признаками бесхозяйного:

№ п/п	Информация об объекте обследования	Описание	Примечание
1	Наименование объекта:	лестница	
2	Адрес, местоположение объекта:	между многоквартирными домами № 26-6 по ул. Геологов и № 27/7 по ул. Костычева	
3	Принадлежность земельного участка, на котором располагается объект: (кадастровый номер, собственник/пользователь)	Земельный участок, государственная собственность на который не разграничена	
4	Год постройки/ввода в эксплуатацию:	2012	
5	Технические характеристики объекта в отношении сетей: 1) протяженность: 2) ширина полотна: 3) материал покрытия: 3) процент износа: Технические характеристики объекта в отношении сооружений: 1) площадь: 2) материал стен, кровли, фундамента: 3) процент износа:	19,25 м2 Железобетон 50	
6	Кем построен/введен в эксплуатацию:	----	
7	Наличие акта балансовой принадлежности/ эксплуатационной ответственности	----	
8	Наличие договора на предоставление коммунальных услуг:	----	
9	Действующий/недействующий объект:	действующий	
10	Наличие схемы размещения объекта на топографической основе:	----	
11	Наличие технической документации:	----	

Собственникам указанного объекта в течение 30 календарных дней с момента публикации настоящего информационного сообщения необходимо предоставить в комитет по управлению муниципальным имуществом администрации города Иркутска (далее — Комитет) по адресу: Иркутская область, г. Ир-



кутск, ул. Поленова, 1, каб. 201, правоустанавливающие документы на данный объект и (или) земельный участок, на котором он расположен. В случае бездействия Комитетом будет принято решение о признании выявленного объекта движимого имущества бесхозяйным с последующим включением его в Реестр выявленного бесхозяйного имущества города Иркутска.

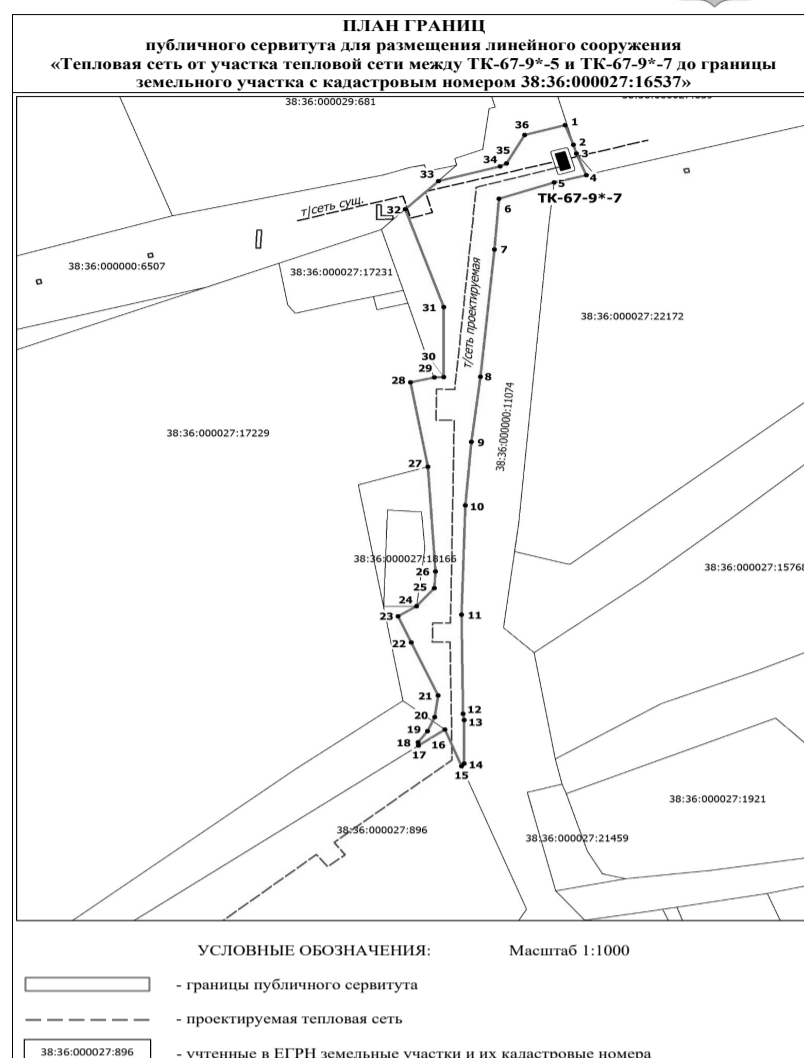
**СООБЩЕНИЕ О ВОЗМОЖНОМ УСТАНОВЛЕНИИ ПУБЛИЧНОГО СЕРВИТУТА  
В ОТНОШЕНИИ ЧАСТИ ЗЕМЕЛЬ В КАДАСТРОВЫХ КВАРТАЛАХ 38:36:000027  
И В ОТНОШЕНИИ ЧАСТИ ЗЕМЕЛЬНОГО УЧАСТКА С КАДАСТРОВЫМ НОМЕРОМ  
38:36:000000:11074, ПО АДРЕСУ: ИРКУТСКАЯ ОБЛАСТЬ, Г. ИРКУТСК, УЛ.  
КОСТЫЧЕВА**

Комитетом по управлению муниципальным имуществом администрации города Иркутска рассматривается ходатайство от ООО «Байкальская энергетическая компания» об установлении публичного сервитута в целях размещения линейного сооружения «Тепловая сеть от участка тепловой сети между ТК-67-9\*-5 и ТК-67-9\*-7 до границы земельного участка с кадастровым номером 38:36:000027:16537» для технологического присоединения к тепловым сетям объекта капитального строительства «Торговый центр «Радужный», общей площадью 1806 кв. м, в отношении части земель в кадастровом квартале 38:36:000027 и в отношении части земельного участка с кадастровым номером 38:36:000000:11074, по адресу: Иркутская область, г. Иркутск, ул. Костычева, учитывая договоры о технологическом присоединении от 18 августа 2015 года № 500-81-2015.

Заинтересованные лица могут ознакомиться с поступившим ходатайством об установлении публичного сервитута и прилагаемым к нему описанием местоположения границ публичного сервитута, подать заявления об учете прав на земельные участки в течение тридцати дней со дня опубликования настоящего сообщения в Комитет по управлению муниципальным имуществом администрации города Иркутска по адресу: г. Иркутск, ул. Поленова, 1, каб. 200, 201 (вторник, четверг с 09.00–13.00, суббота, воскресенье — выходные дни).

Настоящее сообщение публикуется в газете «Иркутск официальный», а также в информационно-телекоммуникационной сети «Интернет» на официальном WEB-портале органов местного самоуправления города Иркутска ([www.admirk.ru](http://www.admirk.ru)).

ОПИСАНИЕ МЕСТОПОЛОЖЕНИЯ ГРАНИЦ публичного сервитута для размещения линейного сооружения «Тепловая сеть от участка тепловой сети между ТК-67-9*-5 и ТК-67-9*-7 до границы земельного участка с кадастровым номером 38:36:000027:16537»		
Местоположение: Иркутская область, г. Иркутск, ул. Костычева		
Площадь публичного сервитута: 1806 кв. м		
Система координат: МСК-38, зона 3		
Метод определения координат: картометрический		
Средняя квадратическая погрешность положения характерных точек (Мт): 0.1 м		
Обозначение характерных точек границ	Координаты, м	
	X	Y
1	378647.32	3335363.96
2	378642.25	3335365.81
3	378639.95	3335366.47
4	378634.41	3335368.69
5	378632.47	3335361.53
6	378628.31	3335349.16
7	378615.19	3335348.16
8	378582.22	3335344.95
9	378565.38	3335342.96
10	378548.93	3335341.61
11	378520.63	3335340.75
12	378495.03	3335341.05
13	378493.43	3335341.31
14	378482.10	3335341.36
15	378481.49	3335340.76
16	378490.98	3335337.03
17	378486.80	3335331.13
18	378487.62	3335330.99
19	378490.52	3335333.10
20	378494.19	3335334.77
21	378499.75	3335335.49
22	378513.43	3335329.52
23	378520.20	3335326.57
24	378522.85	3335330.70
25	378527.53	3335334.67
26	378531.87	3335334.93
27	378558.89	3335333.21
28	378580.77	3335329.31
29	378582.07	3335334.62
30	378582.15	3335336.75
31	378600.28	3335336.77
32	378625.53	3335328.12
33	378632.89	3335335.55
34	378636.66	3335349.37
35	378637.45	3335350.85
36	378644.79	3335354.90



### СООБЩЕНИЕ

Списки и запасные списки кандидатов в присяжные заседатели по муниципальному образованию город Иркутск для Кировского районного суда города Иркутска, Куйбышевского районного суда города Иркутска, Ленинского районного суда города Иркутска, Октябрьского районного суда города Иркутска, Свердловского районного суда города Иркутска на период с 1 июня 2022 года по 31 мая 2026 года опубликованы 24 марта 2022 года на сайте [Иркутск.информ.рф](http://Иркутск.информ.рф).

*С полной версией документа можно ознакомиться на сайте [Иркутск.информ.рф](http://Иркутск.информ.рф)*

### ПОПРАВКА

В газете «Иркутск-официальный» от 18.03.2022 г. № 10 (963), в размещенной информации о проведении общественных обсуждений по проекту межевания территории, предназначенной для размещения линейного объекта «Реконструкция транспортной развязки в разных уровнях: ул. Лермонтова — объездная дорога мкр. Первомайский — мкр. Университетский в г. Иркутске» опубликованной на страницах 5–6 были допущены опечатки:

1. В плане работы по подготовке и проведению общественных обсуждений по проекту межевания территории, предназначенной для размещения линейного объекта «Реконструкция транспортной развязки в разных уровнях: ул. Лермонтова — объездная дорога мкр. Первомайский — мкр. Университетский в г. Иркутске» — в п.п 3–6, в столбце «дата, время проведения» вместо слов «с 25.03.2022 г. по 08.04.2022 г.» следует читать «с 24.03.2022 г. по 08.04.2022 г.»

2. В информационном сообщении о начале общественных обсуждений по проекту межевания территории, предназначенной для размещения линейного объекта «Реконструкция транспортной развязки в разных уровнях: ул. Лермонтова — объездная дорога мкр. Первомайский — мкр. Университетский в г. Иркутске» вместо слов «с 25.03.2022 г. по 08.04.2022 г.» следует читать «с 24.03.2022 г. по 08.04.2022 г.» по тексту сообщения.

**РОССИЙСКАЯ ФЕДЕРАЦИЯ  
Г. ИРКУТСК  
АДМИНИСТРАЦИЯ  
КОМИТЕТ ПО ГРАДОСТРОИТЕЛЬНОЙ ПОЛИТИКЕ  
ЗАМЕСТИТЕЛЬ МЭРА- ПРЕДСЕДАТЕЛЬ КОМИТЕТА  
РАСПОРЯЖЕНИЕ**

от 22.03.2022\_

№ 944-02-87/2

**О подготовке проекта внесения изменений в проект планировки территории планировочного элемента Л-04-22**

В целях обеспечения устойчивого развития территорий, в том числе выделения элементов планировочной структуры, установления границ территорий общего пользования, границ зон планируемого размещения объектов капитального строительства, определения характеристик и очередности планируемого развития территории, руководствуясь статьями 41, 41.1, 42, 45, 46 Градостроительного кодекса Российской Федерации, статьей 16 Федерального закона от 6 октября 2003 года № 131-ФЗ «Об общих принципах организации местного самоуправления в Российской Федерации», статьями 42, 44, 45 Устава города Иркутска, распоряжением администрации города Иркутска от 13 февраля 2017 года № 031-10-66/7 «О делегировании полномочий»:

1. Департаменту архитектуры и градостроительства комитета по градостроительной политике администрации города Иркутска:

1) обеспечить подготовку проекта внесения изменений в проект планировки территории планировочного элемента Л-04-22, утвержденный постановлением администрации города Иркутска от 21 мая 2020 года № 031-06-281/0 (в редакции постановления администрации города и Иркутска от 8 октября 2021 года № 031-06-720/1) «Об утверждении проекта планировки территории планировочного элемента Л-04-22».

2) со дня опубликования настоящего распоряжения осуществлять прием предложений физических или юридических лиц о порядке, сроках подготовки и содержании проекта планировки территории, указанного в подпункте 1 настоящего пункта.

2. Управлению по информационной политике аппарата администрации города Иркутска опубликовать настоящее распоряжение в средствах массовой информации и разместить в информационно-телекоммуникационной сети «Интернет» на WEB-портале органов местного самоуправления города Иркутска ([www.admirk.ru](http://www.admirk.ru)) в течение трех дней со дня подписания настоящего распоряжения.

3. Контроль за исполнением настоящего распоряжения оставляю за собой.

Е.А. Харитонов



ИНФОРМАЦИОННЫЕ МАТЕРИАЛЫ К ОБЩЕСТВЕННЫМ ОБСУЖДЕНИЯМ ПО ПРОЕКТУ МЕЖЕВАНИЯ ТЕРРИТОРИИ, ПРЕДНАЗНАЧЕННОЙ ДЛЯ РАЗМЕЩЕНИЯ ЛИНЕЙНОГО ОБЪЕКТА «РЕКОНСТРУКЦИЯ ТРАНСПОРТНОЙ РАЗВЯЗКИ В РАЗНЫХ УРОВНЯХ: УЛ. ЛЕРМОНТОВА — ОБЪЕЗДНАЯ ДОРОГА МКР. ПЕРВОМАЙСКИЙ — МКР. УНИВЕРСИТЕТСКИЙ В Г. ИРКУТСКЕ»

Приложение № 2 к постановлению администрации города Иркутска от \_\_\_\_\_ № \_\_\_\_\_

РАЗДЕЛ 2 ПЕРЕЧЕНЬ И СВЕДЕНИЯ ОБ ОБРАЗУЕМЫХ ЗЕМЕЛЬНЫХ УЧАСТКАХ. СВЕДЕНИЯ О ГРАНИЦАХ ТЕРРИТОРИИ, В ОТНОШЕНИИ КОТОРОЙ УТВЕРЖДЕН ПРОЕКТ МЕЖЕВАНИЯ 1 ЭТАП. ОБРАЗУЕМЫЕ ЗЕМЕЛЬНЫЕ УЧАСТКИ

Таблица 1

ОБРАЗУЕМЫЕ ЗЕМЕЛЬНЫЕ УЧАСТКИ, КОТОРЫЕ ПОСЛЕ ОБРАЗОВАНИЯ БУДУТ ОТНОСИТЬСЯ К ТЕРРИТОРИЯМ ОБЩЕГО ПОЛЬЗОВАНИЯ ИЛИ ИМУЩЕСТВУ ОБЩЕГО ПОЛЬЗОВАНИЯ<sup>2</sup>

Условные номера образуемых земельных участков	Кадастровые номера земельных участков, из которых образуются земельные участки	Площадь образуемых земельных участков, кв.м	Вид разрешенного использования образуемых земельных участков <sup>3</sup>	Способы образования земельных участков	Вид разрешенного использования существующих земельных участков <sup>4</sup>	Сведения об отнесении образуемого земельного участка к определенной категории земель <sup>1</sup>
1	2	3	4	5	6	7
:ЗУ1	38:36:000000:6552	*	Земельные участки (территории) общего пользования 12.0	Перераспределение 38:36:000000:6552	под автомобильной дорогой общего пользования, временные сооружения и сети инженерно-технического обеспечения	Земли населенных пунктов
:ЗУ16	38:36:000030:344	1981	Земельные участки (территории) общего пользования 12.0	Перераспределение 38:36:000030:344 и земель, государственная собственность на которые не разграничена	под торговую площадку	Земли населенных пунктов
:ЗУ12	38:36:000029:980	5787	Земельные участки (территории) общего пользования 12.0	Раздел 38:36:000029:980	основной вид: спорт; вспомогательный вид: обслуживание автотранспорта, коммунальное обслуживание	Земли населенных пунктов

Примечание: \* Площадь земельного участка определяется решением органа, уполномоченного на распоряжение земельным участком.

<sup>1</sup>Сведения об отнесении образуемого земельного участка к определенной категории земель (в том числе в случае, если земельный участок в связи с размещением линейного объекта подлежит отнесению к определенной категории земель в силу закона без необходимости принятия решения о переводе земельного участка из состава земель этой категории в другую) или сведения о необходимости перевода земельного участка из состава земель одной категории в другую.

<sup>2</sup>Сведения об отнесении (неотнесении) образуемых земельных участков к территории общего пользования.

Вид разрешенного использования образуемых земельных участков, предназначенных для размещения линейных объектов и объектов капитального строительства, проектируемых в составе линейного объекта<sup>3</sup> а также существующих земельных участков, занятых линейными объектами и объектами капитального строительства, входящими в состав линейных объектов, в соответствии с проектом планировки территории<sup>4</sup>.

Таблица 2

ОБРАЗУЕМЫЕ ЗЕМЕЛЬНЫЕ УЧАСТКИ

Условные номера образуемых земельных участков	Кадастровые номера земельных участков, из которых образуются земельные участки	Площадь образуемых земельных участков, кв.м	Вид разрешенного использования образуемых земельных участков <sup>2</sup>	Способы образования земельных участков	Вид разрешенного использования существующих земельных участков <sup>1</sup>	Сведения об отнесении образуемого земельного участка к определенной категории земель <sup>1</sup>
1	2	3	4	5	6	7
:ЗУ11	38:36:000029:980	57364	Спорт 5.1	Раздел 38:36:000029:980	основной вид: спорт; вспомогательный вид: обслуживание автотранспорта, коммунальное обслуживание	Земли населенных пунктов
	38:36:000029:22106				Физкультурно-оздоровительные комплексы, спортивные залы, бассейны, центры спортивной подготовки по зимним видам спорта	Земли населенных пунктов
:ЗУ25	38:36:000030:18980	1093	Предпринимательство 4.0	Перераспределение 38:36:000030:18980 и земель, государственная собственность на которые не разграничена	для благоустройства	Земли населенных пунктов
:ЗУ6	38:36:000029:626	4728	Объекты дорожного сервиса 4.9.1	Перераспределение 38:36:000000:6552 и 38:36:000029:626	для эксплуатации существующего центра комплексного обслуживания автомобилистов с АЗС	Земли населенных пунктов
	38:36:000000:6552				под автомобильной дорогой общего пользования, временные сооружения и сети инженерно-технического обеспечения	Земли населенных пунктов
:ЗУ9	38:36:000029:664	1851	Объекты дорожного сервиса 4.9.1	Перераспределение 38:36:000000:6552 и 38:36:000029:664	для эксплуатации существующей автозаправочной станции	Земли населенных пунктов
	38:36:000000:6552				под автомобильной дорогой общего пользования, временные сооружения и сети инженерно-технического обеспечения	

Примечание:<sup>1</sup>Сведения об отнесении образуемого земельного участка к определенной категории земель (в том числе в случае, если земельный участок в связи с размещением линейного объекта подлежит отнесению к определенной категории земель в силу закона без необходимости принятия решения о переводе земельного участка из состава земель этой категории в другую) или сведения о необходимости перевода земельного участка из состава земель одной категории в другую.

Вид разрешенного использования образуемых земельных участков, предназначенных для размещения линейных объектов и объектов капитального строительства, проектируемых в составе линейного объекта<sup>2</sup> а также существующих земельных участков, занятых линейными объектами и объектами капитального строительства, входящими в состав линейных объектов, в соответствии с проектом планировки территории<sup>4</sup>.

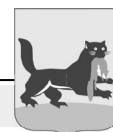
2 ЭТАП. ОБРАЗУЕМЫЕ ЗЕМЕЛЬНЫЕ УЧАСТКИ

Таблица 3

ОБРАЗУЕМЫЕ ЗЕМЕЛЬНЫЕ УЧАСТКИ, КОТОРЫЕ ПОСЛЕ ОБРАЗОВАНИЯ БУДУТ ОТНОСИТЬСЯ К ТЕРРИТОРИЯМ ОБЩЕГО ПОЛЬЗОВАНИЯ ИЛИ ИМУЩЕСТВУ ОБЩЕГО ПОЛЬЗОВАНИЯ<sup>2</sup>

Условные номера образуемых земельных участков	Кадастровые номера земельных участков, из которых образуются земельные участки	Площадь образуемых земельных участков, кв.м	Вид разрешенного использования образуемых земельных участков <sup>3</sup>	Способы образования земельных участков	Вид разрешенного использования существующих земельных участков <sup>4</sup>	Сведения об отнесении образуемого земельного участка к определенной категории земель <sup>1</sup>
1	2	3	4	5	6	7
:2-ЗУ1	38:36:000029:980	25956	Земельные участки (территории) общего пользования	Объединение: ЗУ12 и 38:36:000029:22106	основной вид: спорт; вспомогательный вид: обслуживание автотранспорта, коммунальное обслуживание	Земли населенных пунктов
	38:36:000029:22106				Физкультурно-оздоровительные комплексы, спортивные залы, бассейны, центры спортивной подготовки по зимним видам спорта	
:2-ЗУ4	38:36:000000:3423	41913	Земельные участки (территории) общего пользования	Перераспределение 38:36:000000:3423 и: ЗУ25	под автомобильную дорогу, временные сооружения и сети инженерно-технического обеспечения, включающего в себя следующие части земельного участка: 241 кв.м. под остановочный пункт, 240 кв.м. под остановочный пункт, 203 кв.м. под остановочный пункт, 355 кв.	Земли населенных пунктов
	38:36:000030:18980				для благоустройства	





:2-ЗУ5	38:36:000000:6552	*	Земельные участки (территории) общего пользования 12.0	Перераспределение: ЗУ1 и 38:36:000030:24087, 38:36:000029:11931, 38:36:000029:12077, 38:36:000029:711, ЗУ16	под автомобильной дорогой общего пользования, временные сооружения и сети инженерно-технического обеспечения	Земли населенных пунктов
	38:36:000030:24087				Земельные участки (территории) общего пользования для благоустройства	Земли населенных пунктов
	38:36:000029:11931				Для организации открытой автостоянки	Земли населенных пунктов
	38:36:000029:12077				под размещение павильона	Земли населенных пунктов
	38:36:000029:711					
:2-ЗУ6	38:36:000000:6552	*	Земельные участки (территории) общего пользования 12.0	Перераспределение: ЗУ1 и 38:36:000030:24087, 38:36:000029:11931, 38:36:000029:12077, 38:36:000029:711, ЗУ16	под автомобильной дорогой общего пользования, временные сооружения и сети инженерно-технического обеспечения	Земли населенных пунктов
	38:36:000030:24087				Земельные участки (территории) общего пользования для благоустройства	Земли населенных пунктов
	38:36:000029:11931				Для организации открытой автостоянки	Земли населенных пунктов
	38:36:000029:12077				под размещение павильона	Земли населенных пунктов
	38:36:000029:711					

<sup>1</sup>Примечание: \* Площадь земельного участка определяется решением органа, уполномоченного на распоряжение земельным участком.

<sup>1</sup>Сведения об отнесении образуемого земельного участка к определенной категории земель (в том числе в случае, если земельный участок в связи с размещением линейного объекта подлежит отнесению к определенной категории земель в силу закона без необходимости принятия решения о переводе земельного участка из состава земель этой категории в другую) или сведения о необходимости перевода земельного участка из состава земель одной категории в другую.

<sup>2</sup>Сведения об отнесении (неотнесении) образуемых земельных участков к территории общего пользования.

Вид разрешенного использования образуемых земельных участков, предназначенных для размещения линейных объектов и объектов капитального строительства, проектируемых в составе линейного объекта<sup>3</sup>, а также существующих земельных участков, занятых линейными объектами и объектами капитального строительства, входящими в состав линейных объектов, в соответствии с проектом планировки территории<sup>4</sup>.

## 2 ЭТАП. ОБРАЗУЕМЫЕ ЗЕМЕЛЬНЫЕ УЧАСТКИ

Таблица 4

### ОБРАЗУЕМЫЕ ЗЕМЕЛЬНЫЕ УЧАСТКИ<sup>2</sup>

Условные номера образуемых земельных участков	Кадастровые номера земельных участков, из которых образуются земельные участки	Площадь образуемых земельных участков, кв.м	Вид разрешенного использования образуемых земельных участков <sup>3</sup>	Способы образования земельных участков	Вид разрешенного использования существующих земельных участков <sup>4</sup>	Сведения об отнесении образуемого земельного участка к определенной категории земель <sup>1</sup>
1	2	3	4	5	6	7
:2-ЗУ3	38:36:000030:18980	989	Предпринимательство 4.0	Перераспределение 38:36:000000:3423 и: ЗУ25	для благоустройства	Земли населенных пунктов
	38:36:000000:3423				под автомобильную дорогу, временные сооружения и сети инженерно-технического обеспечения, включающего в себя следующие части земельного участка: 241 кв.м. под остановочный пункт, 240 кв.м. под остановочный пункт, 203 кв.м. под остановочный пункт, 355 кв.м. под остановочный пункт	Земли населенных пунктов

Примечание: \* Площадь земельного участка определяется решением органа, уполномоченного на распоряжение земельным участком.

<sup>1</sup>Сведения об отнесении образуемого земельного участка к определенной категории земель (в том числе в случае, если земельный участок в связи с размещением линейного объекта подлежит отнесению к определенной категории земель в силу закона без необходимости принятия решения о переводе земельного участка из состава земель этой категории в другую) или сведения о необходимости перевода земельного участка из состава земель одной категории в другую.

<sup>2</sup>Сведения об отнесении (неотнесении) образуемых земельных участков к территории общего пользования.

Вид разрешенного использования образуемых земельных участков, предназначенных для размещения линейных объектов и объектов капитального строительства, проектируемых в составе линейного объекта<sup>3</sup>, а также существующих земельных участков, занятых линейными объектами и объектами капитального строительства, входящими в состав линейных объектов, в соответствии с проектом планировки территории<sup>4</sup>.

Площади образуемых земельных участков в таблицах приведены в системе координат, используемой для ведения Единого государственного реестра недвижимости — МСК-38.

Целевое назначение лесов, вид (виды) разрешенного использования лесного участка, количественные и качественные характеристики лесного участка, сведения о нахождении лесного участка в границах особо защитных участков лесов

В границах территории, в отношении которой осуществляется подготовка проекта межевания, лесные участки отсутствуют.

Таблица 5

### УСЛОВНЫЕ НОМЕРА ОБРАЗУЕМЫХ ЗЕМЕЛЬНЫХ УЧАСТКОВ, КАДАСТРОВЫЕ НОМЕРА ИЛИ ИНЫЕ РАНЕЕ ПРИСВОЕННЫЕ ГОСУДАРСТВЕННЫЕ УЧЕТНЫЕ НОМЕРА СУЩЕСТВУЮЩИХ ЗЕМЕЛЬНЫХ УЧАСТКОВ, В ОТНОШЕНИИ КОТОРЫХ ПРЕДПОЛАГАЮТСЯ ИХ РЕЗЕРВИРОВАНИЕ И (ИЛИ) ИЗЪЯТИЕ ДЛЯ ГОСУДАРСТВЕННЫХ ИЛИ МУНИЦИПАЛЬНЫХ НУЖД, ИХ АДРЕСА ИЛИ ОПИСАНИЕ МЕСТОПОЛОЖЕНИЯ, ПЕРЕЧЕНЬ И АДРЕСА, РАСПОЛОЖЕННЫХ НА ТАКИХ ЗЕМЕЛЬНЫХ УЧАСТКАХ ОБЪЕКТОВ НЕДВИЖИМОГО ИМУЩЕСТВА (ПРИ НАЛИЧИИ СВЕДЕНИЙ О НИХ В ЕДИНОМ ГОСУДАРСТВЕННОМ РЕЕСТРЕ НЕДВИЖИМОСТИ)

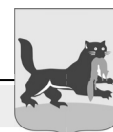
Условные номера образуемых земельных участков	Кадастровые номера или иные ранее присвоенные государственные учетные номера существующих земельных участков	Адреса или описание местоположения	Перечень и адреса, расположенных на таких земельных участках объектов недвижимого имущества (при наличии сведений о них в Едином государственном реестре недвижимости)
1	2	3	4
:ЗУ11 :ЗУ12	38:36:000029:980	Иркутская область, г. Иркутск, Свердловский район, ул. Лермонтова	38:36:000000:6387, 38:36:000000:5156, 38:36:000029:20173, 38:36:000029:20334, 38:36:000029:21795, 38:36:000029:21798, 38:36:000029:21803, 38:36:000029:21805, 38:36:000029:21808
:2-ЗУ1	38:36:000029:22106	Российская Федерация, Иркутская область, город Иркутск	38:36:000029:21801, 38:36:000029:21805, 38:36:000029:21806
:ЗУ16	38:36:000030:344	Иркутская область, г. Иркутск, мкр. Университетский, при въезде с правой стороны	данные отсутствуют
:ЗУ22	38:36:000030:24087	Иркутская обл., г. Иркутск, мкр. Университетский	данные отсутствуют
:2-ЗУ5 :2-ЗУ6			
:ЗУ24	38:36:000029:12077	Иркутская область, г. Иркутск, Свердловский район, ул. Старо-Кузьмичинская	38:36:000029:20332
:2-ЗУ5 :2-ЗУ6			
:ЗУ25	38:36:000030:18980	Иркутская область, город Иркутск, улица Улан-Баторская	38:36:000030:23378, 38:36:000030:23379, 38:36:000030:23380
:ЗУ6	38:36:000029:626	установлено относительно ориентира, расположенного в границах участка. Почтовый адрес ориентира: Иркутская обл., в Свердловском районе г. Иркутска по ул. Лермонтова, 122	38:36:000028:2476
:ЗУ6 :2-ЗУ5 :ЗУ1 :ЗУ9	38:36:000000:6552	Иркутская область, город Иркутск, объездная дорога мкр. Первомайский — мкр. Университетский	38:36:000033:29610, 38:36:000000:6155, 38:36:000000:6387, 38:36:000000:6375, 38:36:000000:6002
:ЗУ9	38:36:000029:664 (38:36:000029:93)	Иркутская область, г. Иркутск, ул. Лермонтова, 93	данные отсутствуют
:2-ЗУ5 :2-ЗУ6	38:36:000029:11931	установлено относительно ориентира, расположенного в границах участка. Почтовый адрес ориентира: Иркутская область, г. Иркутск, Свердловский район, мкр. Университетский	38:36:000000:5405, 38:36:000029:4124, 38:36:000029:20332, 38:36:000029:21525, 38:36:000029:21526, 38:36:000029:21732
:2-ЗУ5 :2-ЗУ6	38:36:000029:711	установлено относительно ориентира, расположенного в границах участка. Почтовый адрес ориентира: Иркутская область, г. Иркутск, мкр. Университетский	данные отсутствуют

Перечень кадастровых номеров существующих земельных участков, на которых линейный объект может быть размещен на условиях сервитута, публичного сервитута, их адреса или описание местоположения, перечень и адреса, расположенных на таких земельных участках объектов недвижимого имущества (при наличии сведений о них в Едином государственном реестре недвижимости)



Таблица 6

Кадастровые номера существующих земельных участков	Адреса или описание местоположения	Перечень и адреса, расположенных на таких земельных участках объектов недвижимого имущества (при наличии сведений о них в Едином государственном реестре недвижимости)		
		Кадастровый номер	Адрес	Вид. Наименование. Назначение
1	2	3		
Путепровод (планируемый)				
38:36:000033:375	Иркутская область, город Иркутск, Свердловский район, Ленинский район	38:36:000033:34295, 38:36:000000:4523, 38:00:000000:184, 38:36:000033:29133, 38:36:000033:35038, 38:36:000000:6388, 38:36:000000:6387, 38:36:000033:10606, 38:36:000033:31290, 38:36:000033:31722, 38:36:000033:35018, 38:36:000033:29800, 38:36:000033:28587, 38:36:000033:28588, 38:36:000033:30379, 38:36:000033:26680, 38:36:000034:6112, 38:36:000033:29137, 38:36:000000:3545, 38:36:000000:6375, 38:36:000000:6000, 38:36:000033:3980, 38:36:000000:6026, 38:36:000000:6369, 38:36:000000:6370, 38:36:000033:37027, 38:36:000000:6557, 38:36:000033:39812		
Кабельные линии электропередачи (планируемые)				
38:36:000000:11105	Российская Федерация, Иркутская область, г. Иркутск, Свердловский район, ул. Лермонтова	38:36:000000:6387	Иркутская область, г. Иркутск, ул. А. Курчатова, 13 А (район развязки институт МВД)	Сооружение. Линия наружного освещения. 1.1. Сооружения электроэнергетики
38:36:000000:6552	Иркутская область, город Иркутск, обьездная дорога мкр. Первомайский — мкр. Университетский	38:36:000033:29610	Иркутская область, г. Иркутск, гаражный кооператив № 203, гаражный бокс № 29	Нежилое здание
		38:36:000000:5156	Иркутская область, Иркутск г., Свердловский район	Сооружение. XII коллектор. 10) Сооружения коммунального хозяйства
38:36:000029:11931	Иркутская область, г. Иркутск, Свердловский район, мкр. Университетский	38:36:000000:5405, 38:36:000029:4124, 38:36:000029:20332, 38:36:000029:21525, 38:36:000029:21526, 38:36:000029:21732		
38:36:000029:14701	Иркутская область, г. Иркутск	38:36:000000:6387, 38:36:000000:5156, 38:36:000029:21793, 38:36:000029:21794, 38:36:000029:21795, 38:36:000029:21797, 38:36:000029:21798, 38:36:000029:21799, 38:36:000029:21800, 38:36:000029:21801, 38:36:000029:21804, 38:36:000029:21803, 38:36:000029:21802, 38:36:000029:21805, 38:36:000029:21806, 38:36:000029:21807, 38:36:000029:21808		
38:36:000029:980	Иркутская область, г. Иркутск, Свердловский район, ул. Лермонтова	38:36:000000:6387, 38:36:000000:5156, 38:36:000029:20173, 38:36:000029:20334, 38:36:000029:21795, 38:36:000029:21798, 38:36:000029:21803, 38:36:000029:21805, 38:36:000029:21808		
38:36:000030:23020	Иркутская область, г. Иркутск, Свердловский район, ул. Вампилова	38:36:000030:23179, 38:36:000030:23499, 38:36:000000:4383, 38:36:000030:23489, 38:36:000030:23483, 38:00:000000:591, 38:36:000030:24788, 38:36:000030:24790, 38:36:000000:3278, 38:36:000030:23583, 38:36:000000:6369, 38:36:000030:23562, 38:36:000030:23566, 38:36:000030:23561, 38:36:000030:23579, 38:36:000030:23568, 38:36:000030:23564, 38:36:000030:23567, 38:36:000030:24123, 38:36:000030:24847, 38:36:000030:24868, 38:00:000000:264303, 38:36:000030:25001, 38:36:000030:25002		
38:36:000030:344	Иркутская область, г. Иркутск, мкр. Университетский, при въезде с правой стороны	данные отсутствуют		
38:36:000033:375	Иркутская область, город Иркутск, Свердловский район, Ленинский район	38:36:000033:34295, 38:36:000000:4523, 38:00:000000:184, 38:36:000033:29133, 38:36:000033:35038, 38:36:000000:6388, 38:36:000000:6387, 38:36:000033:10606, 38:36:000033:31290, 38:36:000033:31722, 38:36:000033:35018, 38:36:000033:29800, 38:36:000033:28587, 38:36:000033:28588, 38:36:000033:30379, 38:36:000033:26680, 38:36:000034:6112, 38:36:000033:29137, 38:36:000000:3545, 38:36:000000:6375, 38:36:000000:6000, 38:36:000033:3980, 38:36:000000:6026, 38:36:000000:6369, 38:36:000000:6370, 38:36:000033:37027, 38:36:000000:6557, 38:36:000033:39812		
Сети хозяйственно-бытовой канализации (планируемые)				
38:36:000000:11105	Российская Федерация, Иркутская область, г. Иркутск, Свердловский район, ул. Лермонтова	38:36:000000:6387	Иркутская область, г. Иркутск, ул. А. Курчатова, 13 А (район развязки институт МВД)	Сооружение. Линия наружного освещения. 1.1. Сооружения электроэнергетики
38:36:000000:6552	Иркутская область, город Иркутск, обьездная дорога мкр. Первомайский — мкр. Университетский	38:36:000033:29610	Иркутская область, г. Иркутск, гаражный кооператив № 203, гаражный бокс № 29	Нежилое здание
		38:36:000000:5156	Иркутская область, Иркутск г., Свердловский район	Сооружение. XII коллектор. 10) Сооружения коммунального хозяйства
38:36:000029:11931	Иркутская область, г. Иркутск, Свердловский район, мкр. Университетский	38:36:000000:5405, 38:36:000029:4124, 38:36:000029:20332, 38:36:000029:21525, 38:36:000029:21526, 38:36:000029:21732		
38:36:000029:12077	Иркутская область, г. Иркутск, Свердловский район, ул. Старо-Кузьминская	38:36:000029:20332	Иркутская область, город Иркутск, тепловая сеть от ТК-26 до ТК-5у в м-р Университетском	Сооружение. Сети теплоснабжения. 10. Сооружения коммунального хозяйства
38:36:000029:12304	Иркутская область, г. Иркутск	данные отсутствуют		
38:36:000029:12308	Иркутская область, г. Иркутск	38:36:000000:6563	Иркутская область, г. Иркутск, в мкр. «Союз» от дома № 17 проезд Юрия Тена до дома № 27 проезда Юрия Тена	Сооружение. Автомобильная дорога. 7.4. сооружения дорожного транспорта
38:36:000029:12322	Иркутская область, г. Иркутск	данные отсутствуют		
38:36:000029:12323	Иркутская область, г. Иркутск	данные отсутствуют		
38:36:000029:980	Иркутская область, г. Иркутск, Свердловский район, ул. Лермонтова	38:36:000000:6387, 38:36:000000:5156, 38:36:000029:20173, 38:36:000029:20334, 38:36:000029:21795, 38:36:000029:21798, 38:36:000029:21803, 38:36:000029:21805, 38:36:000029:21808		
38:36:000029:989	Иркутская область, г. Иркутск, Свердловский район, ул. Лермонтова и Улан-Баторская	данные отсутствуют		
Сети дождевой канализации (планируемые)				
38:36:000000:11105	Российская Федерация, Иркутская область, г. Иркутск, Свердловский район, ул. Лермонтова	38:36:000000:6387	Иркутская область, г. Иркутск, ул. А. Курчатова, 13 А (район развязки институт МВД)	Сооружение. Линия наружного освещения. 1.1. Сооружения электроэнергетики
38:36:000000:6552	Иркутская область, город Иркутск, обьездная дорога мкр. Первомайский — мкр. Университетский	38:36:000033:29610	Иркутская область, г. Иркутск, гаражный кооператив № 203, гаражный бокс № 29	Нежилое здание
		38:36:000000:5156	Иркутская область, Иркутск г., Свердловский район	Сооружение. XII коллектор. 10) Сооружения коммунального хозяйства
38:36:000029:14701	Иркутская область, г. Иркутск	38:36:000000:6387, 38:36:000000:5156, 38:36:000029:21793, 38:36:000029:21794, 38:36:000029:21795, 38:36:000029:21797, 38:36:000029:21798, 38:36:000029:21799, 38:36:000029:21800, 38:36:000029:21801, 38:36:000029:21804, 38:36:000029:21803, 38:36:000029:21802, 38:36:000029:21805, 38:36:000029:21806, 38:36:000029:21807, 38:36:000029:21808		
38:36:000029:623	Иркутская область, г. Иркутск, Свердловский район	38:36:000029:21805	Российская Федерация, Иркутская область, городской округ город Иркутск, город Иркутск, улица Лермонтова, строение 249	Сооружение. Наружное электроосвещение. 9) иные сооружения производственного назначения
38:36:000029:626	Иркутская обл., в Свердловском районе г. Иркутска по ул. Лермонтова, 122	38:36:000028:2476	Иркутская область, г. Иркутск, ул. Лермонтова, 122	Сооружение. Центр комплексного обслуживания автомобилистов с АЗС. 1.2. сооружения топливной промышленности
38:36:000033:375	Иркутская область, город Иркутск, Свердловский район, Ленинский район	38:36:000033:34295, 38:36:000000:4523, 38:00:000000:184, 38:36:000033:29133, 38:36:000033:35038, 38:36:000000:6388, 38:36:000000:6387, 38:36:000033:10606, 38:36:000033:31290, 38:36:000033:31722, 38:36:000033:35018, 38:36:000033:29800, 38:36:000033:28587, 38:36:000033:28588, 38:36:000033:30379, 38:36:000033:26680, 38:36:000034:6112, 38:36:000033:29137, 38:36:000000:3545, 38:36:000000:6375, 38:36:000000:6000, 38:36:000033:3980, 38:36:000000:6026, 38:36:000000:6369, 38:36:000000:6370, 38:36:000033:37027, 38:36:000000:6557, 38:36:000033:39812		
Сети теплоснабжения (планируемые)				



38:36:00000:6552	Иркутская область, город Иркутск, объездная дорога мкр. Первомайский — мкр. Университетский	38:36:000033:29610	Иркутская область, г. Иркутск, гаражный кооператив № 203, гаражный бокс № 29	Нежилое здание
		38:36:000000:5156	Иркутская область, Иркутск г., Свердловский район	Сооружение. XII коллектор. 10) Сооружения коммунального хозяйства
38:36:000030:24087	Иркутская обл., г. Иркутск, мкр. Университетский	данные отсутствуют		
38:36:000029:11931	Иркутская область, г. Иркутск, Свердловский район, мкр. Университетский	38:36:000000:5405, 38:36:000029:4124, 38:36:000029:20332, 38:36:000029:21525, 38:36:000029:21526, 38:36:000029:21732		
Сети теплоснабжения (реконструируемые)				
38:36:000000:3423	Иркутская область, г. Иркутск, Свердловский район, ул. Улан-Баторская	38:36:000029:20338	Иркутская область, г. Иркутск, ул. Улан-Баторская	Сооружение. Проезжая часть. 7.4. сооружения дорожного транспорта
38:36:000000:11105	Российская Федерация, Иркутская область, г. Иркутск, Свердловский район, ул. Лермонтова	38:36:000000:6387	Иркутская область, г. Иркутск, ул. А. Курчатова, 13 А (район развязки институт МВД)	Сооружение. Линия наружного освещения. 1.1. Сооружения электроэнергетики
38:36:000000:6552	Иркутская область, город Иркутск, объездная дорога мкр. Первомайский — мкр. Университетский	38:36:000033:29610	Иркутская область, г. Иркутск, гаражный кооператив № 203, гаражный бокс № 29	Нежилое здание
		38:36:000000:5156	Иркутская область, Иркутск г., Свердловский район	Сооружение. XII коллектор. 10) Сооружения коммунального хозяйства
38:36:000029:11931	Иркутская область, г. Иркутск, Свердловский район, мкр. Университетский	38:36:000000:5405, 38:36:000029:4124, 38:36:000029:20332, 38:36:000029:21525, 38:36:000029:21526, 38:36:000029:21732		
38:36:000030:23020	Иркутская область, г. Иркутск, Свердловский район, ул. Вампилова	38:36:000030:23179, 38:36:000030:23499, 38:36:000000:4383, 38:36:000030:23489, 38:36:000030:23483, 38:00:000000:591, 38:36:000030:24788, 38:36:000030:24790, 38:36:000000:3278, 38:36:000030:23583, 38:36:000000:6369, 38:36:000030:23562, 38:36:000030:23566, 38:36:000030:23561, 38:36:000030:23579, 38:36:000030:23568, 38:36:000030:23564, 38:36:000030:23567, 38:36:000030:24123, 38:36:000030:24847, 38:36:000030:24868, 38:00:000000:264303, 38:36:000030:25001, 38:36:000030:25002		
38:36:000030:24087	Иркутская обл., г. Иркутск, мкр. Университетский	данные отсутствуют		
38:36:000030:344	Иркутская область, г. Иркутск, мкр. Университетский, при въезде с правой стороны	данные отсутствуют		
38:36:000033:375	Иркутская область, город Иркутск, Свердловский район, Ленинский район	38:36:000033:34295, 38:36:000000:4523, 38:00:000000:184, 38:36:000033:29133, 38:36:000033:35038, 38:36:000000:6388, 38:36:000000:6387, 38:36:000033:10606, 38:36:000033:31290, 38:36:000033:31722, 38:36:000033:35018, 38:36:000033:29800, 38:36:000033:28587, 38:36:000033:28588, 38:36:000033:30379, 38:36:000033:26680, 38:36:000034:6112, 38:36:000033:29137, 38:36:000000:3545, 38:36:000000:6375, 38:36:000000:6000, 38:36:000033:3980, 38:36:000000:6026, 38:36:000000:6369, 38:36:000000:6370, 38:36:000033:37027, 38:36:000000:6557, 38:36:000033:39812		
Сети водоснабжения (планируемые)				
38:36:000000:11105	Российская Федерация, Иркутская область, г. Иркутск, Свердловский район, ул. Лермонтова	38:36:000000:6387	Иркутская область, г. Иркутск, ул. А. Курчатова, 13 А (район развязки институт МВД)	Сооружение. Линия наружного освещения. 1.1. Сооружения электроэнергетики
38:36:000000:6552	Иркутская область, город Иркутск, объездная дорога мкр. Первомайский — мкр. Университетский	38:36:000033:29610	Иркутская область, г. Иркутск, гаражный кооператив № 203, гаражный бокс № 29	Нежилое здание
		38:36:000000:5156	Иркутская область, Иркутск г., Свердловский район	Сооружение. XII коллектор. 10) Сооружения коммунального хозяйства
38:36:000029:11931	Иркутская область, г. Иркутск, Свердловский район, мкр. Университетский	38:36:000000:5405, 38:36:000029:4124, 38:36:000029:20332, 38:36:000029:21525, 38:36:000029:21526, 38:36:000029:21732		
38:36:000029:12077	Иркутская область, г. Иркутск, Свердловский район, ул. Старо-Кузьмичинская	38:36:000029:20332	Иркутская область, город Иркутск, тепловая сеть от ТК-26 до ТК-5у в м-р Университетском	Сооружение. Сети теплоснабжения. 10. Сооружения коммунального хозяйства
38:36:000029:12304	Иркутская область, г. Иркутск	данные отсутствуют		
38:36:000029:12305	Иркутская область, г. Иркутск	данные отсутствуют		
38:36:000029:12306	Иркутская область, г. Иркутск	38:36:000029:15468	Иркутская область, г. Иркутск, проезд. Юрия Тена, д. 23	Многokвартирный дом
		38:36:000029:15203	Иркутская область, г. Иркутск, проезд. Юрия Тена, д. 25	Нежилое здание
		38:36:000029:15357	Иркутская область, г. Иркутск, проезд. Юрия Тена, д. 27	Многokвартирный дом
38:36:000029:12308	Иркутская область, г. Иркутск	38:36:000000:6563	Иркутская область, г. Иркутск, в мкр. «Союз» от дома № 17 проезд Юрия Тена до дома № 27 проезда Юрия Тена	Сооружение. Автомобильная дорога. 7.4. сооружения дорожного транспорта
38:36:000029:12322	Иркутская область, г. Иркутск	данные отсутствуют		
38:36:000029:22106	Российская Федерация, Иркутская область, город Иркутск	38:36:000029:21801	-	Сооружение. Вынос наружных сетей водоснабжения из зоны строительства объекта Ду 1200 мм. 9) иные сооружения производственного назначения
		38:36:000029:21805	Российская Федерация, Иркутская область, городской округ город Иркутск, город Иркутск, улица Лермонтова, строение 249	Сооружение. Наружное электроосвещение. 9) иные сооружения производственного назначения
		38:36:000029:21806	Российская Федерация, Иркутская область, городской округ город Иркутск, город Иркутск, улица Лермонтова, строение 249	Сооружение. Вынос наружных сетей водоснабжения из зоны строительства объекта Ду 1000 мм. 9) иные сооружения производственного назначения
38:36:000029:623	Иркутская область, г. Иркутск, Свердловский район	38:36:000029:21805	Российская Федерация, Иркутская область, городской округ город Иркутск, город Иркутск, улица Лермонтова, строение 249	Сооружение. Наружное электроосвещение. 9) иные сооружения производственного назначения
38:36:000029:626	Иркутская обл., в Свердловском районе г. Иркутска по ул. Лермонтова, 122	38:36:000028:2476	Иркутская область, г. Иркутск, ул. Лермонтова, 122	Сооружение. Центр комплексного обслуживания автомобилистов с АЗС. 1.2. сооружения топливной промышленности
38:36:000029:664 (38:36:000029:93)	Иркутская область, г. Иркутск, ул. Лермонтова, 93	38:36:000028:2429	Иркутская область, г. Иркутск, ул. Лермонтова, д. 93	Сооружение. Автозаправочная станция
38:36:000029:980	Иркутская область, г. Иркутск, Свердловский район, ул. Лермонтова	38:36:000000:6387, 38:36:000000:5156, 38:36:000029:20173, 38:36:000029:20334, 38:36:000029:21795, 38:36:000029:21798, 38:36:000029:21803, 38:36:000029:21805, 38:36:000029:21808		
38:36:000029:989	Иркутская область, г. Иркутск, Свердловский район, ул. Лермонтова и Улан-Баторская	38:36:000029:18719	Иркутская область, город Иркутск, проезд Юрия Тена, д. 1, 3, 5, 7, 9, 11, 13, 15; м-н Университетский, 1А, 2А, 3А, 4А, 5А, 6А, 7А, 8А, 9А, 10А, 11А, 13А, 15А	Сооружение. Линия наружного освещения. 1.1. Сооружения электроэнергетики



ПЕРЕЧЕНЬ КООРДИНАТ ХАРАКТЕРНЫХ ТОЧЕК ОБРАЗУЕМЫХ ЗЕМЕЛЬНЫХ  
УЧАСТКОВ (1 ЭТАП)

Таблица 7

ПЕРЕЧЕНЬ КООРДИНАТ ХАРАКТЕРНЫХ ТОЧЕК ОБРАЗУЕМОГО ЗЕМЕЛЬНОГО  
УЧАСТКА —: ЗУ1 (МНОГОКОНТУРНЫЙ)

Номер точки	МСК-38	
	Координата X	Координата Y
1	2	3
Внешний контур 1 (2)		
1	382605.037	3332176.206
2	382600.716	3332180.275
3	382502.407	3332270.096
4	382498.747	3332280.069
5	382356.411	3332436.170
6	382326.794	3332479.049
7	382301.442	3332500.355
8	382277.696	3332520.317
9	382267.924	3332530.346
10	382262.920	3332536.894
11	382257.561	3332545.853
12	382255.082	3332548.491
13	382257.516	3332551.196
14	382251.354	3332556.735
15	382251.076	3332556.423
16	382249.384	3332554.548
17	382248.920	3332554.030
18	382234.350	3332567.881
19	382228.917	3332570.409
20	382148.236	3332653.250
21	382083.428	3332719.783
22	381988.459	3332819.507
23	381976.194	3332832.385
24	381926.609	3332884.460
25	381828.217	3332987.778
26	381715.244	3333108.219
27	381600.201	3333230.876
28	381580.319	3333252.074
29	381580.963	3333254.787
30	381582.397	3333260.830
31	381579.936	3333263.398
32	381580.534	3333264.062
33	381576.297	3333268.629
34	381574.910	3333268.036
35	381564.461	3333279.274
36	381563.771	3333280.023
37	381564.756	3333280.917
38	381545.741	3333299.039
39	381512.469	3333337.367
40	381483.216	3333372.663
41	381461.530	3333402.963
42	381443.400	3333435.267
43	381432.674	3333456.566
44	381415.148	3333500.058
45	381406.768	3333522.994
46	381401.940	3333544.132
47	381393.415	3333583.878
48	381388.430	3333621.328
49	381387.595	3333645.859
50	381387.435	3333658.368
51	381387.589	3333700.880
52	381383.320	3333700.996
53	381380.591	3333701.070
54	381381.313	3333718.797
55	381381.762	3333729.819
56	381386.991	3333858.674
57	381386.901	3333934.214
58	381386.866	3333956.503
59	381360.823	3333958.211
60	381349.854	3333952.136
61	381261.107	3333961.198
62	381260.010	3333961.308
63	381259.002	3333926.033
64	381214.591	3333926.958
65	381215.603	3333963.514
66	381211.140	3333963.825
67	381091.378	3333972.019
68	381049.210	3333988.870
69	381047.826	3333983.205
70	381061.972	3333978.459
71	381086.786	3333970.153
72	381109.072	3333955.343
73	381147.218	3333929.998
74	381185.227	3333883.369
75	381197.445	3333868.382
76	381203.583	3333860.853
77	381209.391	3333853.712
78	381221.831	3333838.449
79	381232.868	3333824.915
80	381253.483	3333842.492

Номер точки	МСК-38	
	Координата X	Координата Y
1	2	3
81	381269.235	3333811.413
82	381289.108	3333772.209
83	381289.934	3333770.556
84	381288.826	3333776.548
85	381287.679	3333784.032
86	381287.679	3333784.032
87	381287.679	3333784.032
88	381286.450	3333794.059
89	381285.556	3333804.597
90	381285.255	3333810.447
91	381286.483	3333810.374
92	381292.476	3333810.021
93	381292.755	3333814.776
94	381293.461	3333826.431
95	381329.632	3333802.740
96	381333.406	3333800.267
97	381343.599	3333793.598
98	381343.951	3333788.866
99	381344.912	3333773.445
100	381345.220	3333765.994
101	381345.288	3333760.400
102	381345.192	3333751.319
103	381344.752	3333743.218
104	381344.178	3333736.831
105	381343.580	3333732.496
106	381341.827	3333722.440
107	381339.843	3333711.269
108	381338.263	3333706.130
109	381327.866	3333695.709
110	381332.329	3333686.914
111	381341.226	3333669.356
112	381353.805	3333614.995
113	381366.958	3333539.380
114	381387.216	3333475.647
115	381387.215	3333475.637
116	381396.628	3333452.413
117	381406.543	3333429.585
118	381425.937	3333397.057
119	381430.765	3333384.391
120	381457.090	3333347.383
121	381434.092	3333327.480
122	381479.043	3333274.250
123	381486.835	3333280.111
124	381516.915	3333247.653
125	381506.757	3333222.059
126	381522.382	3333241.562
127	381560.558	3333200.001
128	381585.052	3333176.577
129	381625.297	3333134.229
130	381674.102	3333082.886
131	381707.714	3333047.521
132	381724.580	3333012.150
133	381749.273	3333003.797
134	381748.441	3332982.391
135	381751.150	3332982.658
136	381752.176	3332974.387
137	381748.114	3332973.997
138	381746.328	3332927.749
139	381750.361	3332937.383
140	381796.532	3332936.789
141	381799.990	3332934.485
142	381822.443	3332906.665
143	381823.992	3332900.691
144	381823.867	3332888.340
145	381829.957	3332888.274
146	381841.951	3332898.573
147	381841.992	3332898.611
148	381861.091	3332876.955
149	381874.281	3332862.012
150	381882.413	3332852.768
151	381893.515	3332840.182
152	381977.210	3332745.265
153	381985.058	3332750.594
154	381896.395	3332842.704
155	381917.328	3332860.973
156	382034.696	3332735.491
157	382095.310	3332670.692
158	382096.029	3332669.923
159	382171.332	3332589.419
160	382184.270	3332550.844
161	382205.542	3332528.548
162	382205.491	3332528.510
163	382318.308	3332409.694
164	382306.947	3332409.812
165	382294.836	3332409.941
166	382268.252	3332419.736



Номер точки	МСК-38	
	Координата X	Координата Y
1	2	3
167	382267.667	3332401.505
168	382267.636	3332400.346
169	382269.199	3332401.554
170	382281.515	3332401.249
171	382306.537	3332400.600
172	382309.286	3332400.535
173	382313.265	3332400.427
174	382312.854	3332386.393
175	382324.805	3332402.845
176	382327.324	3332400.196
177	382464.765	3332256.142
178	382468.573	3332251.988
179	382470.108	3332249.575
180	382471.528	3332247.326
181	382473.300	3332243.346
182	382474.544	3332239.791
183	382475.531	3332235.213
184	382476.095	3332228.365
185	382476.359	3332218.564
186	382476.416	3332211.440
187	382475.951	3332188.044
188	382468.752	3332188.179
189	382468.853	3332151.373
190	382469.240	3332121.041
191	382467.105	3332100.272
192	382462.400	3332085.764
193	382452.551	3332055.360
194	382450.021	3332052.468
195	382447.730	3332049.859
196	382447.709	3332049.849
197	382447.183	3332049.243
198	382444.334	3332046.000
199	382444.303	3332045.960
200	382441.660	3332042.941
201	382441.618	3332042.892
202	382440.503	3332041.612
203	382438.614	3332039.462
204	382438.604	3332039.463
205	382433.546	3332033.698
206	382433.536	3332033.688
207	382438.270	3332028.998
208	382492.788	3332024.857
209	382497.933	3332024.627
210	382515.708	3332023.834
211	382560.511	3332021.838
212	382583.921	3332059.866
213	382588.531	3332067.154
214	382589.463	3332067.939
215	382590.505	3332068.031
216	382589.176	3332073.229
217	382585.620	3332075.266
218	382582.703	3332076.876
219	382601.948	3332111.816
220	382608.298	3332121.307
221	382611.368	3332125.325
222	382620.447	3332138.434
223	382621.482	3332138.606
224	382631.458	3332131.663
225	382632.665	3332133.390
226	382636.663	3332139.174
227	382640.006	3332144.015
228	382640.221	3332144.179
229	382610.243	3332171.563
230	382605.037	3332176.206
Внутренний контур 1 (3)		
1	382536.536	3332114.472
2	382536.764	3332189.184
3	382574.446	3332168.493
4	382536.536	3332114.472
Внутренний контур 2 (3)		
1	381549.811	3333225.682
2	381548.646	3333233.977
3	381556.960	3333235.131
4	381558.125	3333226.827
5	381549.811	3333225.682
Внутренний контур 3 (3)		
1	381482.945	3333308.897
2	381459.703	3333336.388
3	381463.512	3333339.636
4	381486.754	3333312.135
5	381482.945	3333308.897
Внешний контур 2 (2)		
1	381380.243	3334076.948
2	381379.667	3334080.815
3	381379.854	3334081.070
4	381378.110	3334097.513

Номер точки	МСК-38	
	Координата X	Координата Y
1	2	3
5	381381.631	3334097.858
6	381382.573	3334097.952
7	381382.196	3334101.724
8	381381.393	3334101.636
9	381377.721	3334101.255
10	381376.230	3334115.211
11	381374.322	3334116.803
12	381374.255	3334117.285
13	381372.236	3334130.985
14	381351.032	3334125.578
15	381274.019	3334105.891
16	381231.415	3334079.068
17	381197.090	3334062.373
18	381167.677	3334053.818
19	381110.538	3334034.022
20	381080.780	3334026.757
21	381225.889	3334016.625
22	381226.291	3334023.716
23	381226.879	3334033.954
24	381227.338	3334036.843
25	381229.297	3334036.790
26	381229.300	3334036.890
27	381229.300	3334036.910
28	381229.301	3334036.920
29	381229.311	3334036.939
30	381229.313	3334037.009
31	381231.350	3334059.702
32	381231.881	3334065.640
33	381231.894	3334065.750
34	381254.836	3334080.613
35	381263.185	3334085.988
36	381268.173	3334080.711
37	381268.880	3334077.630
38	381269.192	3334075.501
39	381269.403	3334072.214
40	381266.971	3334069.199
41	381264.006	3334063.928
42	381261.692	3334056.798
43	381260.222	3334049.075
44	381259.379	3334039.384
45	381260.919	3334028.328
46	381262.037	3334025.307
47	381357.175	3334009.539
48	381375.970	3333997.314
49	381385.007	3333996.709
50	381385.017	3333996.709
51	381384.190	3334013.427
52	381382.017	3334054.261
53	381381.138	3334070.881
54	381380.243	3334076.948

Таблица 8

**ПЕРЕЧЕНЬ КООРДИНАТ ХАРАКТЕРНЫХ ТОЧЕК ОБРАЗУЕМОГО ЗЕМЕЛЬНОГО УЧАСТКА —: ЗУ6**

Номер точки	МСК-38	
	Координата X	Координата Y
1	2	3
1	381327.866	3333695.709
2	381338.263	3333706.130
3	381339.843	3333711.269
4	381341.827	3333722.440
5	381343.580	3333732.496
6	381344.178	3333736.831
7	381344.752	3333743.218
8	381345.192	3333751.319
9	381345.288	3333760.400
10	381345.220	3333765.994
11	381344.912	3333773.445
12	381343.951	3333788.866
13	381343.599	3333793.598
14	381333.406	3333800.267
15	381329.632	3333802.740
16	381293.461	3333826.431
17	381292.755	3333814.776
18	381292.476	3333810.021
19	381286.483	3333810.374
20	381285.255	3333810.447
21	381285.556	3333804.597
22	381286.450	3333794.059
23	381287.679	3333784.032
24	381287.679	3333784.032
25	381287.679	3333784.032
26	381288.826	3333776.548
27	381289.934	3333770.556
28	381324.505	3333702.352
29	381327.866	3333695.709



Таблица 9

**ПЕРЕЧЕНЬ КООРДИНАТ ХАРАКТЕРНЫХ ТОЧЕК ОБРАЗУЕМОГО ЗЕМЕЛЬНОГО  
УЧАСТКА —: ЗУ9**

Номер точки	МСК-38	
	Координата X	Координата Y
1	2	3
1	381226.291	3334023.716
2	381225.889	3334016.625
3	381227.496	3334016.511
4	381245.427	3334021.076
5	381250.196	3334020.987
6	381251.762	3334022.675
7	381253.350	3334021.821
8	381255.499	3334022.123
9	381256.981	3334023.653
10	381257.081	3334024.041
11	381262.037	3334025.307
12	381260.919	3334028.328
13	381259.379	3334039.384
14	381260.124	3334048.047
15	381260.212	3334049.075
16	381260.399	3334050.070
17	381261.692	3334056.798
18	381264.006	3334063.928
19	381266.971	3334069.199
20	381269.403	3334072.214
21	381269.192	3334075.501
22	381268.880	3334077.630
23	381268.173	3334080.711
24	381263.185	3334085.988
25	381254.836	3334080.613
26	381231.894	3334065.750
27	381231.350	3334059.702
28	381231.174	3334057.656
29	381229.297	3334036.790
30	381227.338	3334036.843
31	381227.315	3334036.733
32	381227.315	3334036.723
33	381227.180	3334035.827
34	381226.879	3334033.954
35	381226.291	3334023.716

Таблица 10

**ПЕРЕЧЕНЬ КООРДИНАТ ХАРАКТЕРНЫХ ТОЧЕК ОБРАЗУЕМОГО ЗЕМЕЛЬНОГО  
УЧАСТКА —: ЗУ11**

Номер точки	МСК-38	
	Координата X	Координата Y
1	2	3
1	381269.939	3334277.655
2	381056.258	3334302.974
3	381046.930	3334190.816
4	380908.133	3334202.377
5	380896.853	3334175.253
6	380907.879	3334166.131
7	380921.133	3334155.407
8	380931.487	3334146.933
9	380934.355	3334143.884
10	380969.993	3334126.730
11	381008.622	3334108.135
12	381050.431	3334088.013
13	381041.990	3334045.706
14	381038.355	3334027.498
15	381040.248	3334026.877
16	381080.780	3334026.757
17	381110.538	3334034.022
18	381155.139	3334058.130
19	381226.185	3334111.181
20	381227.134	3334153.891
21	381254.137	3334156.209
22	381270.396	3334253.574
23	381269.939	3334277.655

Таблица 11

**ПЕРЕЧЕНЬ КООРДИНАТ ХАРАКТЕРНЫХ ТОЧЕК ОБРАЗУЕМОГО ЗЕМЕЛЬНОГО  
УЧАСТКА —: ЗУ12 (МНОГОКОНТУРНЫЙ)**

Номер точки	МСК-38	
	Координата X	Координата Y
1	2	3
Внешний контур 1 (2)		
1	381270.502	3334254.161
2	381270.396	3334253.574
3	381254.137	3334156.209
4	381227.134	3334153.891
5	381226.185	3334111.181
6	381155.139	3334058.130
7	381110.538	3334034.022
8	381167.677	3334053.818
9	381197.090	3334062.373

Номер точки	МСК-38	
	Координата X	Координата Y
1	2	3
10	381231.415	3334079.068
11	381274.019	3334105.891
12	381270.502	3334254.161
Внешний контур 2 (2)		
1	381038.355	3334027.498
2	381038.228	3334026.882
3	381040.248	3334026.877
4	381038.355	3334027.498

Таблица 12

**ПЕРЕЧЕНЬ КООРДИНАТ ХАРАКТЕРНЫХ ТОЧЕК ОБРАЗУЕМОГО ЗЕМЕЛЬНОГО  
УЧАСТКА —: ЗУ16**

Номер точки	МСК-38	
	Координата X	Координата Y
1	2	3
1	381522.382	3333241.562
2	381499.796	3333213.255
3	381501.958	3333210.745
4	381501.948	3333210.735
5	381490.320	3333181.480
6	381516.863	3333193.384
7	381551.567	3333191.242
8	381560.558	3333200.001
9	381545.129	3333216.806
10	381522.382	3333241.562

Таблица 13

**ПЕРЕЧЕНЬ КООРДИНАТ ХАРАКТЕРНЫХ ТОЧЕК ОБРАЗУЕМОГО ЗЕМЕЛЬНОГО  
УЧАСТКА —: ЗУ25**

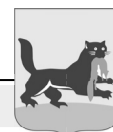
Номер точки	МСК-38	
	Координата X	Координата Y
1	2	3
1	381494.077	3333179.127
2	381490.019	3333180.708
3	381490.320	3333181.480
4	381487.951	3333187.827
5	381486.516	3333188.756
6	381482.507	3333188.845
7	381479.846	3333186.256
8	381477.775	3333182.961
9	381469.623	3333159.784
10	381460.177	3333135.741
11	381456.989	3333127.385
12	381455.751	3333124.147
13	381466.190	3333119.932
14	381470.398	3333118.308
15	381494.077	3333179.127

**ПЕРЕЧЕНЬ КООРДИНАТ ХАРАКТЕРНЫХ ТОЧЕК ОБРАЗУЕМЫХ ЗЕМЕЛЬНЫХ  
УЧАСТКОВ (2 ЭТАП)**

Таблица 14

**ПЕРЕЧЕНЬ КООРДИНАТ ХАРАКТЕРНЫХ ТОЧЕК ОБРАЗУЕМОГО ЗЕМЕЛЬНОГО  
УЧАСТКА —:2-ЗУ1 (МНОГОКОНТУРНЫЙ)**

Номер точки	МСК-38	
	Координата X	Координата Y
1	2	3
Внешний контур 1 (2)		
1	381290.518	3334498.768
2	381266.034	3334559.365
3	381243.211	3334592.377
4	381218.215	3334613.873
5	381218.450	3334612.926
6	381251.979	3334480.177
7	381265.997	3334424.646
8	381266.600	3334421.429
9	381266.609	3334421.379
10	381266.672	3334421.117
11	381274.864	3334386.102
12	381272.926	3334313.988
13	381275.239	3334301.520
14	381274.468	3334277.932
15	381269.939	3334277.655
16	381270.502	3334254.161
17	381270.396	3334253.574
18	381254.137	3334156.209
19	381227.134	3334153.891
20	381226.185	3334111.181
21	381155.139	3334058.130
22	381110.538	3334034.022
23	381167.677	3334053.818
24	381197.090	3334062.373
25	381231.415	3334079.068
26	381274.019	3334105.891
27	381319.361	3334134.441
28	381333.662	3334170.396



Номер точки	МСК-38	
	Координата X	Координата Y
1	2	3
Внешний контур 1 (2)		
29	381327.518	3334200.204
30	381323.080	3334251.903
31	381290.518	3334498.768
Внешний контур 2 (2)		
1	381038.355	3334027.498
2	381038.228	3334026.882
3	381040.248	3334026.877
4	381038.355	3334027.498

Таблица 15

**ПЕРЕЧЕНЬ КООРДИНАТ ХАРАКТЕРНЫХ ТОЧЕК ОБРАЗУЕМОГО ЗЕМЕЛЬНОГО УЧАСТКА –:2-ЗУ3**

Номер точки	МСК-38	
	Координата X	Координата Y
1	2	3
1	381490.019	3333180.708
2	381482.941	3333183.461
3	381480.506	3333184.408
4	381455.751	3333124.147
5	381466.190	3333119.932
6	381470.398	3333118.308
7	381494.077	3333179.127
8	381490.019	3333180.708

Таблица 16

**ПЕРЕЧЕНЬ КООРДИНАТ ХАРАКТЕРНЫХ ТОЧЕК ОБРАЗУЕМОГО ЗЕМЕЛЬНОГО УЧАСТКА –:2-ЗУ4**

Номер точки	МСК-38	
	Координата X	Координата Y
1	2	3
1	381469.520	3333213.457
2	381418.774	3333090.128
3	381394.890	3333053.103
4	381369.326	3333024.936
5	381368.883	3333024.818
6	381368.863	3333023.328
7	381363.598	3333018.810
8	381354.253	3333012.121
9	381353.364	3333011.445
10	381348.010	3333007.669
11	381342.364	3333004.221
12	381331.736	3332997.416
13	381330.354	3332996.624
14	381328.088	3332996.825
15	381325.272	3332998.482
16	381316.418	3333009.137
17	381315.383	3333009.345
18	381308.660	3333008.957
19	381285.325	3333002.818
20	381286.288	3333002.552
21	381302.644	3333001.438
22	381306.507	3333000.752
23	381319.060	3332988.907
24	381319.610	3332987.792
25	381284.153	3332967.377
26	381281.355	3332966.382
27	381272.323	3332964.227
28	381272.933	3332966.421
29	381270.866	3332969.878
30	381269.843	3332970.136
31	381269.143	3332972.736
32	381250.794	3332969.713
33	381251.127	3332962.441
34	381241.908	3332961.501
35	381242.041	3332959.037
36	381233.910	3332957.997
37	381224.572	3332957.460
38	381217.782	3332956.824
39	381195.017	3332956.212
40	381192.049	3332957.423
41	381182.072	3332967.267
42	381170.802	3332969.614
43	381167.873	3332966.742
44	381157.915	3332968.813
45	381136.270	3332973.313
46	381134.893	3332977.151
47	381125.008	3332979.300
48	381118.424	3332980.730
49	381108.524	3332979.028
50	381103.604	3332980.202
51	381098.059	3332983.023
52	381091.261	3332986.499
53	381084.387	3332990.117
54	381083.672	3332992.167

Номер точки	МСК-38	
	Координата X	Координата Y
1	2	3
55	381082.060	3332993.221
56	381081.055	3332991.598
57	381071.380	3332997.413
58	381044.446	3333014.950
59	381041.173	3333027.043
60	381012.557	3333052.629
61	381004.550	3333059.849
62	380991.762	3333078.904
63	380981.905	3333098.678
64	380975.726	3333114.252
65	380949.523	3333188.590
66	380786.641	3333674.490
67	380783.124	3333684.969
68	380695.034	3333947.777
69	380698.495	3333964.689
70	380824.657	3334116.321
71	380821.750	3334118.711
72	380824.889	3334122.317
73	380810.515	3334139.653
74	380798.456	3334129.557
75	380724.844	3334041.682
76	380687.763	3333997.923
77	380661.769	3333966.437
78	380668.673	3333957.276
79	380731.222	3333788.036
80	380787.209	3333623.576
81	380832.361	3333494.433
82	380887.343	3333338.273
83	380936.810	3333196.738
84	380932.643	3333196.521
85	380941.510	3333170.131
86	380941.004	3333167.714
87	380940.376	3333164.860
88	380944.464	3333151.814
89	380932.396	3333146.920
90	380980.470	3333029.962
91	381036.345	3332990.331
92	381036.289	3332987.922
93	381039.025	3332987.747
94	381110.895	3332958.766
95	381114.798	3332957.339
96	381114.786	3332956.520
97	381122.119	3332949.518
98	381126.600	3332948.046
99	381146.354	3332947.529
100	381146.308	3332945.850
101	381154.863	3332945.568
102	381154.771	3332941.069
103	381168.623	3332940.562
104	381168.508	3332935.974
105	381164.936	3332935.961
106	381164.993	3332935.099
107	381198.577	3332932.216
108	381200.792	3332931.996
109	381232.959	3332929.222
110	381233.261	3332934.466
111	381249.275	3332932.921
112	381250.955	3332933.275
113	381251.068	3332937.434
114	381274.297	3332936.713
115	381278.763	3332935.041
116	381285.735	3332932.431
117	381296.205	3332951.074
118	381299.863	3332952.055
119	381314.618	3332960.167
120	381317.778	3332961.592
121	381327.067	3332966.212
122	381329.034	3332962.387
123	381373.194	3332984.246
124	381372.028	3332986.619
125	381381.327	3332991.989
126	381387.000	3332998.287
127	381383.134	3333001.453
128	381379.884	3333004.082
129	381388.236	3333013.619
130	381410.572	3333040.803
131	381418.197	3333050.079
132	381433.229	3333074.270
133	381442.854	3333092.386
134	381451.259	3333112.355
135	381455.751	3333124.147
136	381480.506	3333184.408
137	381482.941	3333183.461
138	381490.019	3333180.708
139	381490.320	3333181.480
140	381501.948	3333210.735
141	381499.796	3333213.255



Номер точки	МСК-38	
	Координата X	Координата Y
1	2	3
142	381506.757	3333222.059
143	381516.915	3333247.653
144	381486.835	3333280.111
145	381479.043	3333274.250
146	381466.506	3333245.770
147	381462.529	3333236.725
148	381471.153	3333226.827
149	381472.803	3333224.932
150	381471.426	3333218.076
151	381469.520	3333213.457

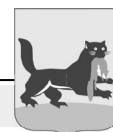
Таблица 17

**ПЕРЕЧЕНЬ КООРДИНАТ ХАРАКТЕРНЫХ ТОЧЕК ОБРАЗУЕМОГО ЗЕМЕЛЬНОГО УЧАСТКА —:2-ЗУ5 (МНОГОКОНТУРНЫЙ)**

Номер точки	МСК-38	
	Координата X	Координата Y
1	2	3
Внешний контур 1 (2)		
1	382600.716	3332180.275
2	382502.407	3332270.096
3	382498.747	3332280.069
4	382356.411	3332436.170
5	382326.794	3332479.049
6	382301.442	3332500.355
7	382277.696	3332520.317
8	382267.924	3332530.346
9	382262.920	3332536.894
10	382257.561	3332545.853
11	382255.082	3332548.491
12	382257.516	3332551.196
13	382251.354	3332556.735
14	382251.076	3332556.423
15	382249.384	3332554.548
16	382248.920	3332554.030
17	382234.350	3332567.881
18	382228.917	3332570.409
19	382148.236	3332653.250
20	382083.428	3332719.783
21	381988.459	3332819.507
22	381976.194	3332832.385
23	381926.609	3332884.460
24	381828.217	3332987.778
25	381715.244	3333108.219
26	381600.201	3333230.876
27	381580.319	3333252.074
28	381580.963	3333254.787
29	381582.397	3333260.830
30	381579.936	3333263.398
31	381580.534	3333264.062
32	381576.297	3333268.629
33	381574.910	3333268.036
34	381564.461	3333279.274
35	381563.771	3333280.023
36	381564.756	3333280.917
37	381545.741	3333299.039
38	381512.469	3333337.367
39	381483.216	3333372.663
40	381461.530	3333402.963
41	381443.400	3333435.267
42	381432.674	3333456.566
43	381415.148	3333500.058
44	381406.768	3333522.994
45	381401.940	3333544.132
46	381393.415	3333583.878
47	381388.430	3333621.328
48	381387.595	3333645.859
49	381387.435	3333658.368
50	381387.589	3333700.880
51	381383.320	3333700.996
52	381380.591	3333701.070
53	381381.313	3333718.797
54	381381.762	3333729.819
55	381386.991	3333858.674
56	381386.901	3333934.214
57	381386.866	3333956.503
58	381360.823	3333958.211
59	381349.854	3333952.136
60	381261.107	3333961.198
61	381260.010	3333961.308
62	381259.002	3333926.033
63	381214.591	3333926.958
64	381215.603	3333963.514
65	381211.140	3333963.825
66	381091.378	3333972.019
67	381049.210	3333988.870
68	381047.826	3333983.205

Номер точки	МСК-38	
	Координата X	Координата Y
1	2	3
69	381061.972	3333978.459
70	381086.786	3333970.153
71	381109.072	3333955.343
72	381147.218	3333929.998
73	381185.227	3333883.369
74	381197.445	3333868.382
75	381203.583	3333860.853
76	381209.391	3333853.712
77	381221.831	3333838.449
78	381232.868	3333824.915
79	381232.868	3333824.905
80	381249.355	3333804.680
81	381273.971	3333752.993
82	381300.114	3333647.744
83	381326.267	3333542.496
84	381350.382	3333476.387
85	381355.521	3333462.272
86	381360.716	3333448.026
87	381392.535	3333385.639
88	381418.953	3333345.408
89	381434.092	3333327.480
90	381479.043	3333274.250
91	381486.835	3333280.111
92	381516.915	3333247.653
93	381506.757	3333222.059
94	381499.796	3333213.255
95	381501.958	3333210.745
96	381501.948	3333210.735
97	381490.320	3333181.480
98	381516.863	3333193.384
99	381551.567	3333191.242
100	381560.558	3333200.001
101	381585.052	3333176.577
102	381625.297	3333134.229
103	381674.102	3333082.886
104	381707.714	3333047.521
105	381724.580	3333012.150
106	381749.273	3333003.797
107	381748.441	3332982.391
108	381751.150	3332982.658
109	381752.176	3332974.387
110	381748.114	3332973.997
111	381746.328	3332927.749
112	381750.361	3332937.383
113	381796.532	3332936.789
114	381799.990	3332934.485
115	381822.443	3332906.665
116	381823.992	3332900.691
117	381823.867	3332888.340
118	381829.957	3332888.274
119	381841.951	3332898.573
120	381841.992	3332898.611
121	381861.091	3332876.955
122	381874.281	3332862.012
123	381882.413	3332852.768
124	381893.515	3332840.182
125	381977.210	3332745.265
126	382099.439	3332627.865
127	382144.517	3332583.325
128	382153.996	3332573.954
129	382171.332	3332589.419
130	382184.270	3332550.844
131	382205.542	3332528.548
132	382205.491	3332528.510
133	382318.308	3332409.694
134	382306.947	3332409.812
135	382294.836	3332409.941
136	382268.252	3332419.736
137	382267.667	3332401.505
138	382267.636	3332400.346
139	382269.199	3332401.554
140	382281.515	3332401.249
141	382306.537	3332400.600
142	382309.286	3332400.535
143	382313.265	3332400.427
144	382312.854	3332386.393
145	382324.805	3332402.845
146	382327.324	3332400.196
147	382464.765	3332256.142
148	382468.573	3332251.988
149	382470.108	3332249.575
150	382471.528	3332247.326
151	382473.300	3332243.346
152	382474.544	3332239.791
153	382475.531	3332235.213
154	382476.095	3332228.365
155	382476.359	3332218.564





Номер точки	МСК-38	
	Координата X	Координата Y
1	2	3
156	382476.416	3332211.440
157	382475.951	3332188.044
158	382468.752	3332188.179
159	382468.853	3332151.373
160	382469.240	3332121.041
161	382467.105	3332100.272
162	382462.400	3332085.764
163	382452.551	3332055.360
164	382450.021	3332052.468
165	382447.730	3332049.859
166	382447.709	3332049.849
167	382447.183	3332049.243
168	382444.334	3332046.000
169	382444.303	3332045.960
170	382441.660	3332042.941
171	382441.618	3332042.892
172	382440.503	3332041.612
173	382438.614	3332039.462
174	382438.604	3332039.463
175	382433.546	3332033.698
176	382433.536	3332033.688
177	382438.270	3332028.998
178	382492.788	3332024.857
179	382497.933	3332024.627
180	382515.708	3332023.834
181	382560.511	3332021.838
182	382583.921	3332059.866
183	382588.531	3332067.154
184	382589.463	3332067.939
185	382590.505	3332068.031
186	382589.176	3332073.229
187	382585.620	3332075.266
188	382582.703	3332076.876
189	382601.948	3332111.816
190	382608.298	3332121.307
191	382611.368	3332125.325
192	382620.447	3332138.434
193	382621.482	3332138.606
194	382631.458	3332131.663
195	382632.665	3332133.390
196	382636.663	3332139.174
197	382640.006	3332144.015
198	382640.221	3332144.179
199	382610.243	3332171.563
200	382605.037	3332176.206
201	382600.716	3332180.275
Внутренний контур 1 (3)		
1	382536.536	3332114.472
2	382536.764	3332189.184
3	382574.446	3332168.493
4	382536.536	3332114.472
Внутренний контур 2 (3)		
1	381549.811	3333225.682
2	381548.646	3333233.977
3	381556.960	3333235.131
4	381558.125	3333226.827
5	381549.811	3333225.682
Внутренний контур 3 (3)		
1	381288.826	3333776.548
2	381287.679	3333784.032
3	381287.679	3333784.032
4	381287.679	3333784.032
5	381286.450	3333794.059
6	381285.556	3333804.597
7	381285.255	3333810.447
8	381286.483	3333810.374
9	381292.476	3333810.021
10	381292.755	3333814.776
11	381293.461	3333826.431
12	381329.632	3333802.740
13	381333.406	3333800.267
14	381343.599	3333793.598
15	381343.951	3333788.866
16	381344.912	3333773.445
17	381345.220	3333765.994
18	381345.288	3333760.400
19	381345.192	3333751.319
20	381344.752	3333743.218
21	381344.178	3333736.831
22	381343.580	3333732.496
23	381341.827	3333722.440
24	381339.843	3333711.269
25	381338.263	3333706.130
26	381327.866	3333695.709
27	381289.934	3333770.556
28	381288.826	3333776.548
Внешний контур 2 (2)		

Номер точки	МСК-38	
	Координата X	Координата Y
1	2	3
1	381380.243	3334076.948
2	381379.667	3334080.815
3	381379.854	3334081.070
4	381378.110	3334097.513
5	381381.631	3334097.858
6	381382.573	3334097.952
7	381382.196	3334101.724
8	381381.393	3334101.636
9	381377.721	3334101.255
10	381376.230	3334115.211
11	381374.322	3334116.803
12	381374.255	3334117.285
13	381372.236	3334130.985
14	381351.032	3334125.578
15	381274.019	3334105.891
16	381231.415	3334079.068
17	381197.090	3334062.373
18	381167.677	3334053.818
19	381110.538	3334034.022
20	381080.780	3334026.757
21	381225.889	3334016.625
22	381226.291	3334023.716
23	381226.879	3334033.954
24	381227.338	3334036.843
25	381229.297	3334036.790
26	381229.300	3334036.890
27	381229.300	3334036.910
28	381229.301	3334036.920
29	381229.311	3334036.939
30	381229.313	3334037.009
31	381231.350	3334059.702
32	381231.881	3334065.640
33	381231.894	3334065.750
34	381254.836	3334080.613
35	381263.185	3334085.988
36	381268.173	3334080.711
37	381268.880	3334077.630
38	381269.192	3334075.501
39	381269.403	3334072.214
40	381266.971	3334069.199
41	381264.006	3334063.928
42	381261.692	3334056.798
43	381260.222	3334049.075
44	381259.379	3334039.384
45	381260.919	3334028.328
46	381262.037	3334025.307
47	381357.175	3334009.539
48	381375.970	3333997.314
49	381385.007	3333996.709
50	381385.017	3333996.709
51	381384.190	3334013.427
52	381382.017	3334054.261
53	381381.138	3334070.881
54	381380.243	3334076.948

Таблица 18

**ПЕРЕЧЕНЬ КООРДИНАТ ХАРАКТЕРНЫХ ТОЧЕК ОБРАЗУЕМОГО ЗЕМЕЛЬНОГО УЧАСТКА —2-3У6**

Номер точки	МСК-38	
	Координата X	Координата Y
1	2	3
Внешний контур 1 (1)		
1	382099.439	3332627.865
2	381977.210	3332745.265
3	381969.485	3332740.023
4	381933.325	3332719.867
5	381918.435	3332720.461
6	381918.385	3332720.463
7	381822.461	3332722.357
8	381822.725	3332709.945
9	381716.823	3332624.368
10	381708.896	3332624.583
11	381713.337	3332751.309
12	381721.738	3332750.501
13	381722.212	3332771.996
14	381724.313	3332829.120
15	381706.192	3332829.712
16	381679.211	3332771.453
17	381652.507	3332721.189
18	381619.609	3332677.486
19	381620.889	3332677.101
20	381620.268	3332673.756
21	381623.695	3332672.873
22	381622.142	3332662.841
23	381619.646	3332663.379
24	381618.438	3332652.788



Номер точки	МСК-38	
	Координата X	Координата Y
1	2	3
25	381621.480	3332652.466
26	381619.906	3332637.963
27	381620.044	3332627.555
28	381618.595	3332616.951
29	381614.405	3332617.375
30	381613.918	3332614.147
31	381615.594	3332604.788
32	381610.292	3332602.561
33	381581.796	3332592.401
34	381554.479	3332585.890
35	381476.657	3332567.345
36	381476.908	3332566.288
37	381439.896	3332557.869
38	381440.319	3332525.176
39	381440.611	3332502.769
40	381411.192	3332503.568
41	381410.985	3332488.578
42	381390.985	3332488.861
43	381391.107	3332497.761
44	381391.200	3332504.131
45	381375.515	3332504.547
46	381317.607	3332506.129
47	381318.685	3332557.629
48	381319.265	3332585.253
49	381223.927	3332567.484
50	381183.431	3332554.538
51	381137.778	3332525.187
52	381200.743	3332554.378
53	381260.309	3332566.316
54	381258.885	3332515.716
55	381257.931	3332466.204
56	381129.166	3332468.870
57	381113.877	3332470.965
58	381093.166	3332462.724
59	381089.342	3332461.528
60	381048.942	3332448.790
61	380989.914	3332431.615
62	380980.617	3332428.546
63	380968.352	3332424.488
64	380965.094	3332423.856
65	380961.977	3332423.991
66	380955.889	3332426.017
67	380953.043	3332427.664
68	380950.492	3332429.494
69	380948.053	3332431.771
70	380946.390	3332434.287
71	380945.047	3332437.135
72	380944.572	3332440.289
73	380944.907	3332443.411
74	380940.666	3332439.005
75	380934.317	3332432.134
76	380918.177	3332415.026
77	380912.750	3332409.691
78	380906.593	3332403.996
79	380900.439	3332398.762
80	380894.001	3332393.774
81	380887.222	3332389.117
82	380879.362	3332384.428
83	380870.901	3332380.066
84	380862.505	3332376.283
85	380854.020	3332372.882
86	380848.067	3332370.673
87	380845.512	3332369.762
88	380837.020	3332366.861
89	380832.175	3332365.252
90	380825.684	3332363.107
91	380815.588	3332359.720
92	380803.866	3332355.387
93	380797.108	3332352.579
94	380791.187	3332349.679
95	380782.397	3332344.665
96	380778.209	3332341.848
97	380771.577	3332336.706
98	380770.195	3332335.513
99	380761.705	3332326.450
100	380757.648	3332321.078
101	380754.163	3332315.421
102	380750.501	3332308.027
103	380749.943	3332306.632
104	380749.879	3332303.903
105	380962.512	3332369.286
106	381062.584	3332400.061
107	381063.363	3332392.657
108	381089.933	3332397.808
109	381117.469	3332400.952
110	381144.579	3332404.297
111	381182.497	3332410.701

Номер точки	МСК-38	
	Координата X	Координата Y
1	2	3
112	381186.037	3332395.189
113	381169.415	3332389.818
114	381137.004	3332378.404
115	381110.572	3332369.858
116	381066.630	3332361.537
117	381045.061	3332357.451
118	380971.916	3332338.719
119	380901.320	3332319.178
120	380827.004	3332298.258
121	380749.967	3332289.455
122	380749.463	3332290.039
123	380748.827	3332268.108
124	380749.092	3332267.901
125	380750.373	3332267.186
126	381003.157	3332308.500
127	381173.644	3332372.017
128	381386.226	3332447.305
129	381457.062	3332473.482
130	381455.971	3332482.295
131	381461.852	3332482.996
132	381462.751	3332475.588
133	381486.508	3332484.367
134	381677.207	3332554.677
135	381873.439	3332683.629
136	381906.594	3332670.844
137	381940.701	3332660.315
138	381943.407	3332673.016
139	381951.018	3332671.499
140	381961.550	3332668.092
141	382005.806	3332648.934
142	382008.515	3332647.740
143	382012.538	3332645.970
144	382030.047	3332636.121
145	382043.643	3332627.319
146	382050.379	3332621.924
147	382064.579	3332610.284
148	382071.341	3332603.658
149	382074.992	3332606.950
150	382103.224	3332575.673
151	382111.082	3332583.242
152	382125.400	3332568.248
153	382135.219	3332576.525
154	382141.481	3332568.802
155	382125.682	3332555.045
156	382123.268	3332554.911
157	382122.599	3332554.249
158	382115.097	3332546.890
159	382118.000	3332543.660
160	382114.247	3332540.290
161	382115.151	3332539.295
162	382146.932	3332567.653
163	382153.996	3332573.954
164	382144.517	3332583.325
165	382099.439	3332627.865
Внутренний контур 1 (1)		
1	381484.766	3332532.952
2	381477.896	3332562.149
3	381555.782	3332580.472
4	381562.642	3332551.265
5	381484.766	3332532.952

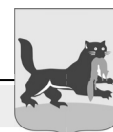
Примечание: Перечень координат характерных точек, образуемых земельными участками, в таблицах приведен в системе координат, используемой для ведения Единого государственного реестра недвижимости — МСК-38.

**СВЕДЕНИЯ О ГРАНИЦАХ ТЕРРИТОРИИ, ПРИМЕНИТЕЛЬНО К КОТОРОЙ ОСУЩЕСТВЛЯЕТСЯ ПОДГОТОВКА ПРОЕКТА МЕЖЕВАНИЯ, СОДЕРЖАЩИЕ ПЕРЕЧЕНЬ КООРДИНАТ ХАРАКТЕРНЫХ ТОЧЕК ТАКИХ ГРАНИЦ В СИСТЕМЕ КООРДИНАТ, ИСПОЛЬЗУЕМОЙ ДЛЯ ВЕДЕНИЯ ЕДИНОГО ГОСУДАРСТВЕННОГО РЕЕСТРА НЕДВИЖИМОСТИ**

**ПЕРЕЧЕНЬ КООРДИНАТ ХАРАКТЕРНЫХ ТОЧЕК МНОГОКОНТУРНОЙ ГРАНИЦЫ В СИСТЕМЕ КООРДИНАТ, ИСПОЛЬЗУЕМОЙ ДЛЯ ВЕДЕНИЯ ЕДИНОГО ГОСУДАРСТВЕННОГО РЕЕСТРА НЕДВИЖИМОСТИ ПРИВЕДЕНЫ В ТАБЛИЦЕ 19.**

Таблица 19

Номер точки	МСК-38	
	Координата X	Координата Y
1	2	3
Внешний контур 1 (2)		
1	385934.454	3332842.632
2	385911.367	3332877.291
3	385892.398	3332878.706
4	385887.855	3332876.829
5	385884.113	3332879.742
6	385878.072	3332872.033
7	385717.577	3332942.575
8	385699.206	3332947.576
9	385693.790	3332950.724



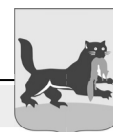
Номер точки	МСК-38	
	Координата X	Координата Y
1	2	3
Внешний контур 1 (2)		
10	385689.862	3332953.831
11	385685.499	3332958.552
12	385683.559	3332962.246
13	385680.466	3332968.102
14	385670.755	3332986.612
15	385666.110	3332999.743
16	385657.757	3333006.752
17	385666.995	3333015.755
18	385668.233	3333016.772
19	385684.610	3333030.072
20	385681.721	3333040.835
21	385665.113	3333114.072
22	385663.404	3333113.038
23	385658.361	3333138.785
24	385657.560	3333181.112
25	385657.570	3333184.793
26	385657.519	3333225.309
27	385651.982	3333234.713
28	385652.125	3333239.961
29	385656.029	3333264.364
30	385655.649	3333360.910
31	385649.689	3333390.083
32	385647.482	3333400.546
33	385625.792	3333467.510
34	385608.834	3333506.134
35	385586.021	3333540.966
36	385543.777	3333597.034
37	385518.277	3333619.484
38	385520.912	3333623.334
39	385502.930	3333637.847
40	385495.082	3333627.717
41	385458.071	3333651.780
42	385459.027	3333653.455
43	385453.462	3333657.007
44	385452.219	3333655.090
45	385439.013	3333662.401
46	385439.343	3333664.973
47	385439.648	3333667.386
48	385431.550	3333672.358
49	385391.411	3333678.089
50	385327.033	3333683.078
51	385305.557	3333684.282
52	385283.569	3333685.379
53	385257.650	3333688.334
54	385249.483	3333688.936
55	385223.453	3333690.763
56	385221.698	3333690.960
57	385209.230	3333691.929
58	385207.191	3333694.586
59	385201.838	3333701.553
60	385202.333	3333706.882
61	385202.875	3333712.859
62	385197.536	3333713.344
63	385191.548	3333713.847
64	385191.168	3333708.346
65	385084.388	3333717.527
66	385030.976	3333726.990
67	385017.665	3333729.363
68	384973.050	3333734.576
69	384937.927	3333739.731
70	384862.639	3333748.578
71	384810.794	3333754.987
72	384795.854	3333757.394
73	384644.038	3333785.034
74	384422.053	3333825.065
75	384415.142	3333809.997
76	384396.257	3333814.511
77	384395.881	3333828.276
78	384395.146	3333828.836
79	384389.755	3333832.944
80	384375.264	3333833.838
81	384361.407	3333829.712
82	384347.304	3333826.094
83	384335.017	3333824.927
84	384233.028	3333826.696
85	384116.666	3333833.357
86	384052.580	3333840.279

Номер точки	МСК-38	
	Координата X	Координата Y
1	2	3
Внешний контур 1 (2)		
87	383945.897	3333863.003
88	383765.992	3333905.402
89	383650.903	3333940.538
90	383608.452	3333961.698
91	383613.031	3333982.582
92	383610.694	3333988.647
93	383579.464	3333998.999
94	383561.476	3333999.687
95	383537.245	3334009.949
96	383515.359	3334014.445
97	383351.708	3334121.976
98	383345.909	3334119.883
99	383332.872	3334127.920
100	383330.585	3334135.805
101	383314.111	3334148.757
102	383274.853	3334164.828
103	383247.101	3334174.335
104	383086.550	3334254.972
105	382917.964	3334339.580
106	382865.095	3334363.523
107	382806.418	3334394.628
108	382765.480	3334415.897
109	382707.426	3334442.332
110	382532.614	3334516.104
111	382437.613	3334554.197
112	382414.271	3334560.333
113	382388.516	3334569.735
114	382345.516	3334588.709
115	382266.500	3334607.611
116	382216.027	3334627.738
117	382115.298	3334657.483
118	382112.437	3334647.187
119	382111.716	3334644.576
120	382110.695	3334640.502
121	382110.504	3334639.727
122	382110.313	3334638.952
123	382109.292	3334634.878
124	382031.839	3334654.258
125	381970.484	3334669.639
126	381935.689	3334677.276
127	381891.080	3334683.469
128	381729.528	3334699.560
129	381650.834	3334707.119
130	381575.309	3334632.821
131	381547.317	3334609.923
132	381533.499	3334598.763
133	381534.444	3334623.977
134	381540.796	3334702.083
135	381490.029	3334710.965
136	381450.301	3334721.547
137	381478.983	3334746.278
138	381507.656	3334743.428
139	381448.898	3334757.548
140	381410.585	3334769.022
141	381349.579	3334787.295
142	381347.085	3334779.080
143	381344.161	3334769.406
144	381304.588	3334638.652
145	381297.830	3334616.357
146	381282.225	3334571.444
147	381274.711	3334537.845
148	381266.012	3334559.369
149	381243.189	3334592.381
150	381218.193	3334613.877
151	381194.281	3334694.416
152	381188.692	3334711.134
153	381183.308	3334727.256
154	381170.119	3334753.984
155	381167.229	3334757.734
156	381167.220	3334757.744
157	381167.220	3334757.754
158	381165.026	3334760.585
159	381131.947	3334682.964
160	381127.789	3334684.947
161	381116.726	3334651.435
162	381110.941	3334634.016
163	381087.745	3334581.076



Номер точки	МСК-38	
	Координата X	Координата Y
1	2	3
Внешний контур 1 (2)		
164	381082.963	3334571.872
165	380956.282	3334327.801
166	380952.076	3334316.201
167	380932.003	3334324.849
168	380909.817	3334270.031
169	380893.351	3334238.706
170	380867.811	3334196.344
171	380833.235	3334158.989
172	380829.825	3334156.100
173	380819.545	3334147.396
174	380810.492	3334139.659
175	380798.433	3334129.562
176	380724.821	3334041.688
177	380687.739	3333997.929
178	380661.745	3333966.442
179	380668.649	3333957.282
180	380731.198	3333788.042
181	380787.185	3333623.581
182	380832.336	3333494.438
183	380887.318	3333338.278
184	380936.785	3333196.744
185	380932.617	3333196.527
186	380941.484	3333170.136
187	380940.978	3333167.719
188	380940.351	3333164.865
189	380944.438	3333151.819
190	380932.371	3333146.925
191	380980.444	3333029.967
192	381036.319	3332990.336
193	380988.902	3332991.823
194	380985.274	3332991.942
195	380891.319	3332994.883
196	380819.464	3332997.154
197	380786.756	3332997.302
198	380782.572	3332996.095
199	380756.296	3332962.336
200	380688.610	3332819.751
201	380688.158	3332804.938
202	380720.729	3332732.327
203	380936.826	3332549.474
204	380952.672	3332511.180
205	380966.874	3332486.015
206	380977.621	3332479.841
207	381192.953	3332578.322
208	381486.760	3332637.229
209	381487.847	3332710.027
210	381461.059	3332720.438
211	381467.242	3332910.940
212	381449.166	3332934.539
213	381456.834	3333083.556
214	381470.372	3333118.311
215	381494.052	3333179.131
216	381489.993	3333180.712
217	381490.294	3333181.484
218	381516.837	3333193.388
219	381551.542	3333191.245
220	381560.533	3333200.004
221	381585.026	3333176.581
222	381625.272	3333134.233
223	381674.076	3333082.889
224	381707.688	3333047.524
225	381713.547	3333035.230
226	381724.555	3333012.153
227	381738.968	3333007.280
228	381749.247	3333003.800
229	381748.416	3332982.394
230	381751.124	3332982.661
231	381752.150	3332974.390
232	381748.088	3332974.000
233	381746.302	3332927.752
234	381750.335	3332937.386
235	381796.506	3332936.792
236	381799.964	3332934.488
237	381822.417	3332906.668
238	381823.966	3332900.694
239	381823.841	3332888.343
240	381829.931	3332888.277

Номер точки	МСК-38	
	Координата X	Координата Y
1	2	3
Внешний контур 1 (2)		
241	381841.925	3332898.575
242	381841.966	3332898.614
243	381861.065	3332876.958
244	381874.254	3332862.014
245	381882.387	3332852.770
246	381893.489	3332840.184
247	381976.572	3332745.965
248	381977.184	3332745.268
249	381977.163	3332745.258
250	381969.458	3332740.025
251	381933.298	3332719.870
252	381918.409	3332720.464
253	381918.359	3332720.465
254	381822.435	3332722.360
255	381822.698	3332709.948
256	381716.796	3332624.371
257	381708.869	3332624.586
258	381713.310	3332751.312
259	381721.712	3332750.504
260	381722.185	3332771.999
261	381724.286	3332829.123
262	381706.166	3332829.715
263	381679.185	3332771.456
264	381652.480	3332721.192
265	381619.582	3332677.489
266	381620.862	3332677.104
267	381620.241	3332673.760
268	381623.668	3332672.876
269	381622.116	3332662.845
270	381619.619	3332663.383
271	381618.411	3332652.792
272	381621.454	3332652.469
273	381619.879	3332637.966
274	381620.017	3332627.559
275	381618.569	3332616.954
276	381614.379	3332617.378
277	381613.891	3332614.150
278	381615.567	3332604.791
279	381610.265	3332602.564
280	381581.769	3332592.404
281	381554.452	3332585.893
282	381476.630	3332567.349
283	381476.881	3332566.291
284	381439.869	3332557.873
285	381440.292	3332525.179
286	381440.584	3332502.773
287	381411.165	3332503.572
288	381410.958	3332488.582
289	381390.958	3332488.865
290	381391.080	3332497.765
291	381391.173	3332504.135
292	381375.488	3332504.551
293	381317.580	3332506.133
294	381318.658	3332557.633
295	381319.238	3332585.257
296	381223.901	3332567.489
297	381183.404	3332554.543
298	381137.751	3332525.191
299	381200.716	3332554.383
300	381260.282	3332566.321
301	381258.858	3332515.721
302	381257.904	3332466.208
303	381129.139	3332468.874
304	381113.850	3332470.970
305	381093.139	3332462.729
306	381089.315	3332461.533
307	381048.914	3332448.794
308	380989.886	3332431.620
309	380980.590	3332428.551
310	380968.325	3332424.493
311	380965.067	3332423.861
312	380961.949	3332423.996
313	380955.862	3332426.022
314	380953.016	3332427.670
315	380950.464	3332429.500
316	380948.025	3332431.777
317	380946.363	3332434.293



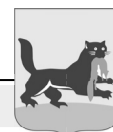
Номер точки	МСК-38	
	Координата X	Координата Y
1	2	3
Внешний контур 1 (2)		
318	380945.020	3332437.140
319	380944.545	3332440.294
320	380944.880	3332443.416
321	380940.639	3332439.010
322	380934.290	3332432.140
323	380918.150	3332415.031
324	380912.723	3332409.697
325	380906.566	3332404.002
326	380900.412	3332398.767
327	380893.974	3332393.780
328	380887.195	3332389.122
329	380879.335	3332384.434
330	380870.873	3332380.072
331	380862.478	3332376.288
332	380853.992	3332372.887
333	380848.040	3332370.678
334	380845.484	3332369.767
335	380836.993	3332366.866
336	380832.147	3332365.257
337	380825.656	3332363.113
338	380815.561	3332359.725
339	380803.839	3332355.392
340	380797.080	3332352.584
341	380791.159	3332349.684
342	380782.370	3332344.671
343	380778.182	3332341.853
344	380771.550	3332336.712
345	380770.167	3332335.519
346	380761.678	3332326.456
347	380757.621	3332321.084
348	380754.136	3332315.426
349	380750.474	3332308.033
350	380749.916	3332306.638
351	380749.852	3332303.908
352	380962.485	3332369.291
353	381062.557	3332400.066
354	381063.336	3332392.662
355	381089.906	3332397.813
356	381117.441	3332400.957
357	381144.552	3332404.302
358	381182.470	3332410.705
359	381186.010	3332395.193
360	381169.388	3332389.823
361	381136.976	3332378.408
362	381110.545	3332369.863
363	381066.603	3332361.542
364	381045.034	3332357.456
365	380971.888	3332338.725
366	380901.292	3332319.184
367	380826.977	3332298.263
368	380749.939	3332289.461
369	380749.435	3332290.045
370	380748.800	3332268.114
371	380749.064	3332267.907
372	380750.345	3332267.192
373	381003.130	3332308.505
374	381173.616	3332372.021
375	381386.198	3332447.309
376	381457.035	3332473.486
377	381455.944	3332482.299
378	381461.825	3332482.999
379	381462.724	3332475.592
380	381486.481	3332484.371
381	381677.180	3332554.680
382	381873.412	3332683.632
383	381906.568	3332670.847
384	381940.674	3332660.317
385	381943.380	3332673.019
386	381950.992	3332671.501
387	381961.523	3332668.094
388	382005.779	3332648.936
389	382012.511	3332645.972
390	382030.020	3332636.123
391	382043.617	3332627.321
392	382050.353	3332621.926
393	382064.552	3332610.287
394	382071.315	3332603.661

Номер точки	МСК-38	
	Координата X	Координата Y
1	2	3
Внешний контур 1 (2)		
395	382074.965	3332606.953
396	382103.196	3332575.665
397	382111.055	3332583.244
398	382125.373	3332568.250
399	382135.192	3332576.527
400	382141.454	3332568.804
401	382125.655	3332555.048
402	382123.241	3332554.913
403	382122.573	3332554.261
404	382115.070	3332546.892
405	382117.973	3332543.662
406	382110.334	3332536.807
407	382107.074	3332533.884
408	382131.885	3332506.711
409	382154.880	3332526.094
410	382156.526	3332527.390
411	382183.676	3332548.750
412	382187.375	3332547.570
413	382205.515	3332528.550
414	382205.464	3332528.512
415	382266.959	3332463.749
416	382318.281	3332409.696
417	382306.920	3332409.814
418	382294.809	3332409.943
419	382268.225	3332419.738
420	382267.640	3332401.507
421	382267.608	3332400.348
422	382269.172	3332401.556
423	382281.488	3332401.251
424	382306.510	3332400.602
425	382309.259	3332400.537
426	382313.237	3332400.429
427	382312.826	3332386.395
428	382324.777	3332402.847
429	382327.296	3332400.197
430	382464.737	3332256.144
431	382468.546	3332251.989
432	382468.724	3332188.181
433	382468.825	3332151.374
434	382469.212	3332121.043
435	382467.077	3332100.273
436	382462.371	3332085.765
437	382452.523	3332055.361
438	382449.993	3332052.469
439	382447.701	3332049.860
440	382447.681	3332049.851
441	382447.155	3332049.245
442	382444.305	3332046.001
443	382444.274	3332045.962
444	382441.631	3332042.942
445	382441.590	3332042.894
446	382440.475	3332041.613
447	382438.586	3332039.464
448	382438.576	3332039.464
449	382433.518	3332033.699
450	382433.507	3332033.690
451	382438.242	3332028.999
452	382492.759	3332024.858
453	382497.905	3332024.628
454	382515.680	3332023.835
455	382560.482	3332021.839
456	382583.893	3332059.867
457	382588.503	3332067.155
458	382589.434	3332067.940
459	382590.477	3332068.032
460	382589.148	3332073.230
461	382585.592	3332075.267
462	382582.675	3332076.877
463	382601.920	3332111.817
464	382608.270	3332121.308
465	382611.340	3332125.326
466	382620.419	3332138.435
467	382621.454	3332138.607
468	382631.430	3332131.663
469	382632.637	3332133.391
470	382636.635	3332139.175
471	382639.978	3332144.016



Номер точки	МСК-38	
	Координата X	Координата Y
1	2	3
Внешний контур 1 (2)		
472	382640.193	3332144.180
473	382610.215	3332171.564
474	382605.009	3332176.207
475	382606.468	3332179.088
476	382610.925	3332191.452
477	382611.888	3332194.137
478	382616.270	3332199.680
479	382622.748	3332205.056
480	382630.626	3332212.965
481	382640.449	3332225.103
482	382645.346	3332234.874
483	382649.657	3332237.808
484	382654.172	3332238.666
485	382648.921	3332247.892
486	382673.742	3332266.395
487	382716.026	3332288.085
488	382753.473	3332299.623
489	382788.890	3332303.423
490	382817.531	3332304.196
491	382846.506	3332301.768
492	382887.161	3332292.201
493	382940.589	3332269.293
494	382976.284	3332252.037
495	383018.226	3332222.438
496	383045.311	3332197.954
497	383079.480	3332160.593
498	383117.266	3332112.059
499	383149.533	3332065.056
500	383160.652	3332047.198
501	383219.306	3332030.710
502	383247.102	3332026.854
503	383267.114	3332026.310
504	383301.042	3332027.970
505	383348.553	3332038.794
506	383431.729	3332030.134
507	383998.191	3331923.809
508	384048.374	3331924.697
509	384313.660	3331996.493
510	384208.624	3332166.056
511	384184.832	3332199.474
512	384164.172	3332231.787
513	384085.854	3332382.138
514	384054.129	3332431.768
515	383986.533	3332387.886
516	383958.237	3332388.405
517	383933.242	3332393.715
518	383768.214	3332519.811
519	383660.501	3332613.999
520	383644.339	3332559.998
521	383604.012	3332506.873
522	383533.599	3332421.143
523	383487.287	3332377.494
524	383373.703	3332471.711
525	383387.526	3332515.122
526	383332.105	3332552.290
527	383277.269	3332581.189
528	383233.153	3332604.785
529	383185.341	3332623.050
530	383171.777	3332629.720
531	382929.642	3332712.393
532	382916.821	3332718.043
533	382911.275	3332720.485
534	382841.710	3332743.351
535	382685.802	3332795.292
536	382710.254	3332864.284
537	382517.806	3332932.162
538	382597.552	3333165.634
539	382585.750	3333169.756
540	382426.659	3333225.324
541	382485.033	3333379.027
542	381981.944	3333563.850
543	381970.491	3333578.636
544	381756.755	3333643.592
545	381684.165	3333698.722
546	381746.337	3333879.942
547	381746.444	3333880.219
548	381765.398	3333873.832

Номер точки	МСК-38	
	Координата X	Координата Y
1	2	3
Внешний контур 1 (2)		
549	381763.924	3333869.650
550	381765.471	3333869.148
551	381906.819	3333820.734
552	381976.006	3333792.415
553	381983.208	3333790.179
554	381985.743	3333797.713
555	381985.883	3333798.069
556	381986.082	3333798.414
557	381986.330	3333798.678
558	381987.452	3333799.117
559	381989.261	3333799.068
560	382018.028	3333789.354
561	382027.891	3333786.015
562	382029.378	3333785.494
563	382030.633	3333784.590
564	382034.311	3333783.360
565	382033.658	3333781.417
566	382033.725	3333781.285
567	382059.321	3333772.697
568	382057.073	3333765.805
569	382071.904	3333760.821
570	382073.660	3333766.545
571	382091.840	3333760.430
572	382092.852	3333763.813
573	382153.543	3333743.118
574	382170.824	3333737.007
575	382235.289	3333714.609
576	382255.225	3333708.666
577	382329.858	3333683.431
578	382339.020	3333680.051
579	382348.530	3333676.972
580	382430.789	3333649.679
581	382482.409	3333632.411
582	382485.721	3333631.321
583	382561.806	3333605.426
584	382560.365	3333601.334
585	382577.791	3333594.338
586	382741.817	3333538.916
587	382809.967	3333516.238
588	382810.129	3333516.703
589	382818.833	3333513.786
590	382819.200	3333514.756
591	382819.544	3333516.008
592	382834.525	3333511.059
593	382834.241	3333509.786
594	382844.129	3333506.277
595	382850.795	3333504.205
596	382850.327	3333502.807
597	383045.317	3333437.911
598	383035.062	3333407.638
599	383043.033	3333404.990
600	383051.269	3333423.874
601	383053.911	3333432.775
602	383076.858	3333424.620
603	383078.530	3333429.456
604	383080.638	3333435.601
605	383081.625	3333438.415
606	383082.319	3333440.417
607	383148.096	3333418.424
608	383147.726	3333417.323
609	383144.937	3333408.896
610	383173.215	3333399.625
611	383175.586	3333406.263
612	383183.988	3333403.264
613	383191.241	3333400.706
614	383192.012	3333400.705
615	383194.284	3333399.673
616	383202.093	3333396.920
617	383213.618	3333393.286
618	383215.045	3333392.787
619	383223.107	3333389.787
620	383234.433	3333385.828
621	383239.520	3333384.520
622	383255.526	3333378.263
623	383255.988	3333377.950
624	383261.050	3333376.142
625	383266.388	3333374.517



Номер точки	МСК-38	
	Координата X	Координата Y
1	2	3
Внешний контур 1 (2)		
626	383274.073	3333372.387
627	383270.212	3333362.068
628	383290.902	3333355.154
629	383294.603	3333363.627
630	383294.781	3333363.542
631	383300.974	3333361.013
632	383301.905	3333360.648
633	383298.913	3333353.256
634	383311.355	3333349.097
635	383312.398	3333352.500
636	383326.454	3333347.766
637	383330.092	3333346.537
638	383331.808	3333345.981
639	383333.496	3333351.427
640	383335.929	3333350.400
641	383341.912	3333348.197
642	383344.237	3333347.254
643	383348.404	3333346.350
644	383348.251	3333345.864
645	383351.456	3333344.917
646	383351.641	3333345.462
647	383353.984	3333344.448
648	383353.805	3333344.113
649	383355.835	3333343.347
650	383360.551	3333341.659
651	383361.918	3333341.171
652	383366.350	3333339.701
653	383369.540	3333338.534
654	383369.940	3333338.913
655	383372.572	3333338.601
656	383375.142	3333338.191
657	383375.578	3333339.130
658	383390.342	3333333.177
659	383394.865	3333330.653
660	383406.160	3333327.366
661	383406.655	3333326.062
662	383412.856	3333323.812
663	383411.101	3333319.228
664	383436.746	3333310.609
665	383498.643	3333289.741
666	383561.362	3333268.601
667	383562.300	3333271.467
668	383592.582	3333261.551
669	383591.557	3333258.428
670	383621.250	3333248.198
671	383645.777	3333240.380
672	383700.151	3333222.487
673	383722.899	3333214.347
674	383751.299	3333204.402
675	383750.449	3333201.464
676	383794.833	3333186.614
677	383796.288	3333190.846
678	383977.614	3333131.132
679	384008.382	3333115.521
680	384014.850	3333110.574
681	384030.018	3333094.076
682	384033.464	3333089.461
683	384051.538	3333100.805
684	384021.882	3333169.875
685	384025.422	3333177.572
686	384003.274	3333185.326
687	383980.313	3333193.322
688	384006.903	3333260.365
689	384008.351	3333264.337
690	384004.447	3333265.333
691	384002.334	3333260.849
692	383999.427	3333260.278
693	383986.945	3333239.369
694	383973.050	3333222.410
695	383956.444	3333189.618
696	383964.608	3333186.346
697	383958.301	3333165.909
698	383944.573	3333170.234
699	383933.601	3333174.343
700	383929.522	3333175.564
701	383925.469	3333176.594
702	383923.874	3333177.178

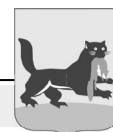
Номер точки	МСК-38	
	Координата X	Координата Y
1	2	3
Внешний контур 1 (2)		
703	383923.587	3333176.185
704	383914.942	3333178.701
705	383915.316	3333179.951
706	383904.982	3333183.253
707	383903.238	3333184.221
708	383894.657	3333186.895
709	383888.271	3333188.979
710	383884.505	3333190.281
711	383880.291	3333191.666
712	383874.024	3333193.707
713	383867.960	3333195.472
714	383865.281	3333196.275
715	383863.310	3333197.009
716	383857.794	3333199.090
717	383847.141	3333202.780
718	383846.761	3333201.680
719	383838.394	3333205.248
720	383835.430	3333206.960
721	383826.815	3333210.225
722	383801.147	3333218.374
723	383792.941	3333221.228
724	383786.346	3333223.318
725	383782.213	3333224.751
726	383782.074	3333224.794
727	383740.728	3333238.772
728	383739.072	3333239.307
729	383730.994	3333242.047
730	383713.102	3333247.745
731	383710.709	3333248.410
732	383704.514	3333250.509
733	383702.166	3333251.363
734	383701.808	3333251.073
735	383686.286	3333256.726
736	383654.018	3333267.946
737	383654.021	3333268.036
738	383648.055	3333270.109
739	383648.000	3333269.930
740	383644.384	3333271.249
741	383644.228	3333271.013
742	383639.488	3333272.542
743	383636.951	3333273.441
744	383632.759	3333274.906
745	383624.713	3333277.715
746	383627.643	3333285.789
747	383628.254	3333288.413
748	383629.462	3333291.261
749	383631.757	3333297.681
750	383610.037	3333304.963
751	383602.857	3333285.161
752	383588.576	3333289.740
753	383570.668	3333296.319
754	383569.186	3333296.639
755	383569.029	3333296.383
756	383551.220	3333302.189
757	383550.070	3333302.960
758	383526.778	3333310.916
759	383522.849	3333312.113
760	383522.791	3333312.944
761	383519.514	3333314.554
762	383506.983	3333318.386
763	383495.797	3333321.640
764	383466.042	3333332.152
765	383443.213	3333340.255
766	383450.152	3333358.903
767	383428.201	3333366.152
768	383427.569	3333364.268
769	383426.689	3333361.681
770	383424.846	3333356.089
771	383422.412	3333349.312
772	383420.413	3333348.286
773	383416.054	3333349.845
774	383407.575	3333352.586
775	383390.678	3333359.207
776	383374.050	3333365.401
777	383373.695	3333364.470
778	383361.217	3333368.751
779	383359.140	3333368.917



Номер точки	МСК-38	
	Координата X	Координата Y
1	2	3
Внешний контур 1 (2)		
780	383351.516	3333371.425
781	383334.194	3333378.238
782	383331.145	3333379.431
783	383325.205	3333380.953
784	383319.126	3333382.918
785	383319.109	3333383.399
786	383313.455	3333385.183
787	383309.197	3333386.059
788	383305.821	3333387.351
789	383305.385	3333388.223
790	383298.904	3333390.500
791	383292.847	3333392.175
792	383289.773	3333393.179
793	383289.272	3333393.152
794	383286.371	3333393.871
795	383280.843	3333395.872
796	383274.806	3333398.267
797	383273.879	3333399.883
798	383274.718	3333402.011
799	383276.316	3333406.719
800	383278.558	3333413.391
801	383281.470	3333421.165
802	383261.582	3333429.617
803	383246.790	3333433.050
804	383232.165	3333438.239
805	383226.098	3333440.285
806	383189.580	3333451.140
807	383165.697	3333454.699
808	382944.727	3333529.165
809	382947.593	3333537.460
810	382951.054	3333536.315
811	382956.408	3333551.126
812	382939.328	3333551.729
813	382912.922	3333552.606
814	382912.192	3333549.295
815	382896.234	3333554.770
816	382869.093	3333564.681
817	382869.943	3333567.248
818	382864.243	3333565.452
819	382865.207	3333561.195
820	382863.131	3333554.719
821	382859.197	3333542.491
822	382821.449	3333556.341
823	382825.445	3333567.906
824	382778.962	3333585.014
825	382747.590	3333595.660
826	382733.075	3333600.496
827	382731.471	3333595.928
828	382671.333	3333616.347
829	382672.795	3333620.839
830	382583.382	3333651.037
831	382583.141	3333650.254
832	382554.242	3333660.992
833	382520.630	3333672.429
834	381947.520	3333866.286
835	381691.453	3333952.378
836	381599.012	3333983.449
837	381591.657	3333985.189
838	381582.363	3333987.392
839	381581.687	3333987.190
840	381574.989	3333989.573
841	381574.742	3333989.660
842	381575.114	3333990.830
843	381786.272	3334602.074
844	381765.428	3334606.261
845	381620.803	3334600.664
846	381608.646	3334599.074
847	381602.033	3334595.372
848	381596.577	3334589.698
849	381589.424	3334579.388
850	381585.494	3334572.082
851	381583.424	3334564.346
852	381582.552	3334544.392
853	381582.717	3334539.056
854	381585.676	3334532.363
855	381595.247	3334518.618
856	381597.426	3334512.296

Номер точки	МСК-38	
	Координата X	Координата Y
1	2	3
Внешний контур 1 (2)		
857	381597.357	3334505.706
858	381595.249	3334499.921
859	381574.157	3334463.290
860	381573.021	3334460.510
861	381555.427	3334411.599
862	381536.604	3334418.363
863	381554.350	3334467.709
864	381556.010	3334471.736
865	381558.025	3334475.592
866	381577.473	3334509.137
867	381566.442	3334525.452
868	381563.008	3334535.329
869	381562.562	3334545.035
870	381563.073	3334561.267
871	381563.606	3334567.265
872	381564.884	3334573.452
873	381568.281	3334582.503
874	381592.395	3334598.905
875	381594.516	3334601.118
876	381597.046	3334602.200
877	381623.189	3334623.328
878	381644.912	3334631.241
879	381673.619	3334638.465
880	381695.207	3334642.150
881	381705.405	3334644.904
882	381707.340	3334645.432
883	381720.673	3334649.032
884	381733.333	3334649.988
885	381733.206	3334651.942
886	381736.994	3334652.890
887	381768.815	3334655.107
888	381803.788	3334653.617
889	381838.518	3334652.764
890	381900.979	3334640.544
891	381933.424	3334632.921
892	381941.764	3334632.084
893	381946.414	3334631.998
894	381977.943	3334623.429
895	381980.263	3334624.156
896	382026.304	3334612.883
897	382041.331	3334605.552
898	382041.759	3334605.490
899	382070.724	3334597.171
900	382105.205	3334591.963
901	382110.110	3334591.340
902	382136.123	3334587.412
903	382138.723	3334596.225
904	382152.951	3334592.627
905	382152.039	3334589.981
906	382154.882	3334586.383
907	382174.698	3334582.994
908	382186.228	3334581.020
909	382198.595	3334578.903
910	382198.822	3334580.238
911	382237.026	3334572.148
912	382258.653	3334567.299
913	382259.010	3334567.199
914	382279.010	3334561.754
915	382278.065	3334558.279
916	382304.103	3334549.379
917	382305.634	3334553.829
918	382338.612	3334541.499
919	382349.192	3334539.891
920	382351.635	3334537.774
921	382407.144	3334513.009
922	382412.930	3334510.951
923	382432.548	3334503.966
924	382435.270	3334504.742
925	382444.664	3334499.635
926	382474.312	3334488.106
927	382488.856	3334481.759
928	382504.054	3334474.864
929	382503.345	3334473.823
930	382817.054	3334325.813
931	382933.287	3334259.134
932	382970.427	3334235.817
933	383111.347	3334185.274





Номер точки	МСК-38	
	Координата X	Координата Y
1	2	3
Внешний контур 1 (2)		
934	383145.509	3334172.342
935	383316.489	3334077.166
936	383339.304	3334070.044
937	383361.510	3334058.937
938	383400.396	3334035.773
939	383402.857	3334034.306
940	383427.504	3334017.270
941	383515.238	3333963.569
942	383528.395	3333955.519
943	383568.249	3333945.184
944	383614.307	3333919.074
945	383611.630	3333912.594
946	383664.929	3333885.677
947	383698.211	3333875.690
948	383713.829	3333870.264
949	383714.798	3333868.358
950	383714.509	3333860.312
951	383705.408	3333838.291
952	383702.840	3333832.859
953	383702.019	3333833.211
954	383710.938	3333815.753
955	383713.417	3333814.185
956	383716.413	3333813.634
957	383717.887	3333811.173
958	383729.944	3333808.694
959	383729.906	3333808.035
960	383748.148	3333806.760
961	383755.730	3333810.395
962	383764.440	3333809.939
963	383773.383	3333807.325
964	383779.055	3333811.012
965	383798.229	3333802.419
966	383822.279	3333800.985
967	383838.412	3333793.905
968	383857.117	3333782.403
969	383870.251	3333777.194
970	383876.865	3333800.844
971	383889.211	3333811.943
972	383891.020	3333818.506
973	383900.524	3333816.317
974	383911.272	3333812.424
975	383915.236	3333810.296
976	383918.535	3333803.614
977	383956.584	3333792.747
978	383968.573	3333789.210
979	383976.331	3333787.189
980	383984.447	3333785.468
981	383990.435	3333784.585
982	383989.898	3333775.476
983	383989.736	3333773.210
984	383988.008	3333760.772
985	384004.957	3333762.343
986	384014.193	3333759.851
987	384037.215	3333757.035
988	384063.972	3333750.687
989	384094.458	3333741.276
990	384097.735	3333751.050
991	384099.784	3333755.426
992	384097.849	3333756.739
993	384098.757	3333759.966
994	384098.824	3333760.214
995	384099.840	3333764.128
996	384142.844	3333747.835
997	384201.492	3333728.536
998	384200.366	3333724.665
999	384199.856	3333722.808
1000	384228.029	3333716.291
1001	384248.291	3333707.238
1002	384274.255	3333698.179
1003	384302.886	3333689.359
1004	384321.878	3333685.482
1005	384325.600	3333702.097
1006	384326.190	3333704.652
1007	384308.073	3333708.355
1008	384309.964	3333717.567
1009	384311.080	3333726.240
1010	384311.598	3333726.166

Номер точки	МСК-38	
	Координата X	Координата Y
1	2	3
Внешний контур 1 (2)		
1011	384312.638	3333730.930
1012	384320.631	3333729.482
1013	384321.590	3333734.588
1014	384392.189	3333719.956
1015	384404.972	3333717.308
1016	384402.144	3333694.207
1017	384401.192	3333683.078
1018	384431.308	3333677.759
1019	384435.921	3333672.632
1020	384576.187	3333644.064
1021	384581.790	3333647.413
1022	384603.903	3333642.061
1023	384626.417	3333614.640
1024	384705.603	3333592.783
1025	384830.506	3333559.880
1026	384887.672	3333546.824
1027	384945.488	3333539.252
1028	384953.222	3333538.542
1029	384960.233	3333538.851
1030	384991.807	3333542.996
1031	385016.933	3333547.315
1032	385024.295	3333549.867
1033	385030.878	3333552.439
1034	385036.977	3333556.025
1035	385046.684	3333563.524
1036	385052.858	3333569.849
1037	385058.985	3333582.187
1038	385075.149	3333580.247
1039	385080.301	3333568.453
1040	385096.810	3333530.641
1041	385144.188	3333525.853
1042	385170.964	3333516.873
1043	385259.670	3333449.941
1044	385275.525	3333444.008
1045	385309.856	3333437.324
1046	385342.890	3333428.934
1047	385364.306	3333416.338
1048	385383.949	3333402.920
1049	385432.182	3333373.981
1050	385444.183	3333364.651
1051	385448.803	3333359.804
1052	385452.158	3333354.431
1053	385455.384	3333344.640
1054	385457.640	3333335.275
1055	385460.520	3333321.592
1056	385459.672	3333317.974
1057	385468.507	3333274.958
1058	385470.516	3333260.898
1059	385471.537	3333254.268
1060	385472.982	3333246.326
1061	385484.943	3333189.480
1062	385503.516	3333127.453
1063	385548.708	3333060.202
1064	385554.245	3333046.397
1065	385574.474	3332995.979
1066	385567.871	3332992.657
1067	385568.457	3332985.138
1068	385571.559	3332979.642
1069	385645.989	3332848.183
1070	385659.054	3332832.373
1071	385668.453	3332828.516
1072	385695.530	3332793.769
1073	385719.569	3332776.460
1074	385728.123	3332750.718
1075	385752.180	3332761.669
1076	385759.833	3332756.890
1077	385767.519	3332751.849
1078	385802.305	3332731.718
1079	385808.589	3332728.466
1080	385847.941	3332707.010
1081	385861.516	3332699.249
1082	385859.647	3332695.998
1083	385864.850	3332692.746
1084	385879.477	3332682.485
1085	385869.430	3332657.318
1086	385851.245	3332611.695
1087	385839.832	3332590.357



Номер точки	МСК-38	
	Координата X	Координата Y
1	2	3
Внешний контур 1 (2)		
1088	385856.570	3332562.042
1089	385863.707	3332576.964
1090	385874.455	3332595.509
1091	385883.559	3332610.648
1092	385893.059	3332626.365
1093	385896.779	3332641.060
1094	385897.789	3332650.976
1095	385898.012	3332663.605
1096	385901.780	3332684.140
1097	385908.509	3332699.483
1098	385912.534	3332709.908
1099	385912.868	3332722.233
1100	385916.774	3332738.613
1101	385920.637	3332759.646
1102	385925.038	3332789.097
1103	385925.616	3332798.975
1104	385925.382	3332812.477
1105	385926.072	3332821.301
1106	385930.440	3332833.327
1107	385934.454	3332842.632
Внутренний контур 1 (2)		
1	381484.739	3332532.956
2	381477.869	3332562.153
3	381555.755	3332580.476
4	381562.615	3332551.269
5	381484.739	3332532.956
Внутренний контур 2 (2)		
1	381473.757	3333223.818
2	381418.748	3333090.132
3	381394.865	3333053.107
4	381369.301	3333024.940
5	381368.857	3333024.822
6	381368.837	3333023.332
7	381363.572	3333018.814
8	381354.227	3333012.125
9	381353.339	3333011.449
10	381347.984	3333007.673
11	381342.338	3333004.225
12	381331.710	3332997.421
13	381330.328	3332996.628
14	381328.062	3332996.829
15	381325.246	3332998.486
16	381316.392	3333009.141
17	381315.358	3333009.349
18	381308.635	3333008.961
19	381285.299	3333002.822
20	381286.263	3333002.556
21	381302.618	3333001.442
22	381306.481	3333000.757
23	381319.034	3332988.912
24	381319.584	3332987.796
25	381284.127	3332967.381
26	381281.329	3332966.387
27	381272.297	3332964.231
28	381272.907	3332966.425
29	381270.840	3332969.883
30	381269.817	3332970.141
31	381269.117	3332972.741
32	381250.768	3332969.717
33	381251.101	3332962.446
34	381241.882	3332961.506
35	381242.015	3332959.041
36	381233.884	3332958.001
37	381224.546	3332957.465
38	381217.756	3332956.829
39	381194.991	3332956.216
40	381192.023	3332957.427
41	381182.046	3332967.272
42	381170.776	3332969.619
43	381167.847	3332966.747
44	381157.889	3332968.818
45	381136.244	3332973.317
46	381134.867	3332977.156
47	381124.982	3332979.305
48	381118.398	3332980.734
49	381108.499	3332979.032
50	381103.579	3332980.206

Номер точки	МСК-38	
	Координата X	Координата Y
1	2	3
Внешний контур 1 (2)		
51	381098.033	3332983.028
52	381091.235	3332986.504
53	381084.361	3332990.122
54	381083.646	3332992.172
55	381082.034	3332993.226
56	381081.030	3332991.603
57	381071.354	3332997.417
58	381044.420	3333014.955
59	381041.147	3333027.048
60	381012.531	3333052.634
61	381004.524	3333059.854
62	380991.736	3333078.909
63	380981.880	3333098.683
64	380975.700	3333114.257
65	380949.498	3333188.595
66	380786.617	3333674.496
67	380783.100	3333684.975
68	380695.011	3333947.783
69	380698.471	3333964.695
70	380824.633	3334116.326
71	380874.488	3334073.457
72	380905.867	3334050.127
73	380920.575	3334039.194
74	380999.028	3333999.550
75	381047.803	3333983.210
76	381061.949	3333978.464
77	381086.763	3333970.158
78	381109.049	3333955.347
79	381146.394	3333920.031
80	381146.394	3333920.031
81	381133.225	3333915.106
82	381136.434	3333906.536
83	381294.282	3333484.686
84	381294.094	3333477.749
85	381293.650	3333461.405
86	381293.386	3333451.708
87	381285.596	3333164.814
88	381369.403	3333162.438
89	381397.667	3333170.674
90	381437.364	3333193.225
91	381439.610	3333195.995
92	381457.806	3333218.459
93	381462.504	3333236.729
94	381473.757	3333223.818
Внешний контур 2 (2)		
1	379590.848	3335082.291
2	379559.695	3335114.638
3	379556.308	3335118.112
4	379555.499	3335118.914
5	379536.103	3335139.598
6	379540.002	3335144.644
7	379543.572	3335149.029
8	379545.522	3335151.597
9	379549.226	3335156.478
10	379533.669	3335170.776
11	379513.003	3335146.147
12	379465.188	3335193.033
13	379461.407	3335197.477
14	379466.079	3335201.902
15	379399.751	3335265.525
16	379373.959	3335290.845
17	379369.836	3335294.848
18	379361.410	3335303.200
19	379359.841	3335304.753
20	379364.603	3335309.165
21	379358.962	3335314.761
22	379355.244	3335311.930
23	379351.459	3335311.063
24	379271.455	3335395.616
25	379271.744	3335395.948
26	379260.359	3335405.851
27	379222.264	3335444.149
28	379225.195	3335447.830
29	379217.181	3335456.271
30	379215.923	3335455.235
31	379208.876	3335461.719
32	379210.360	3335463.699

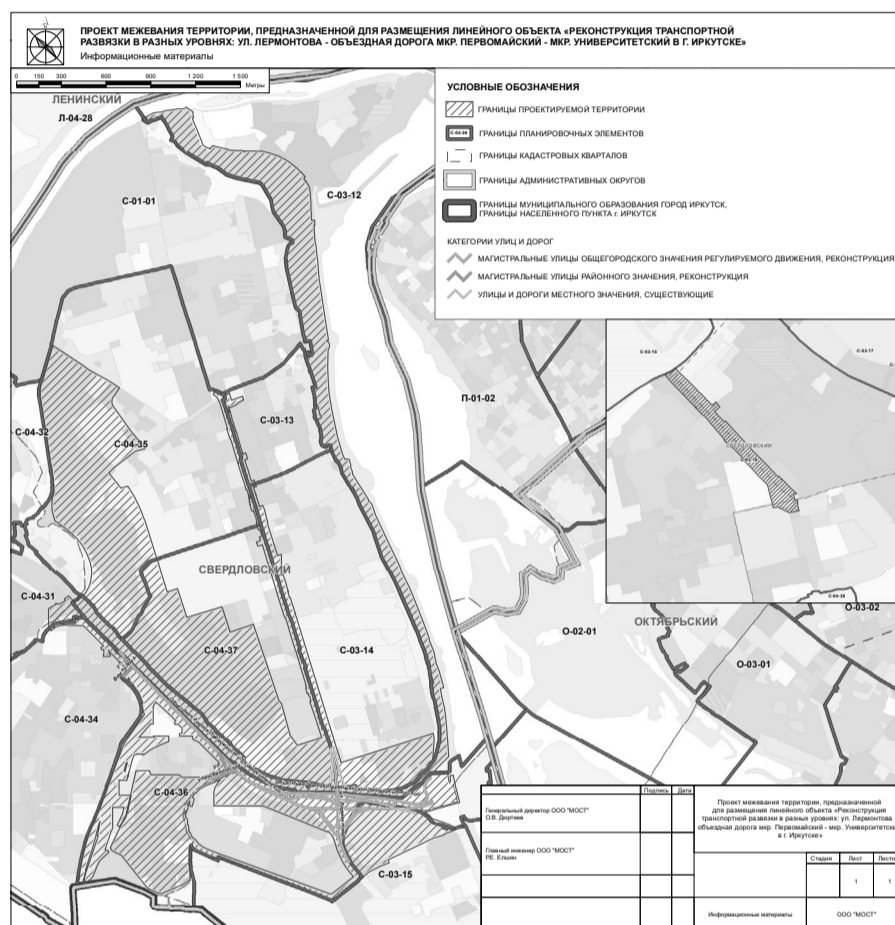
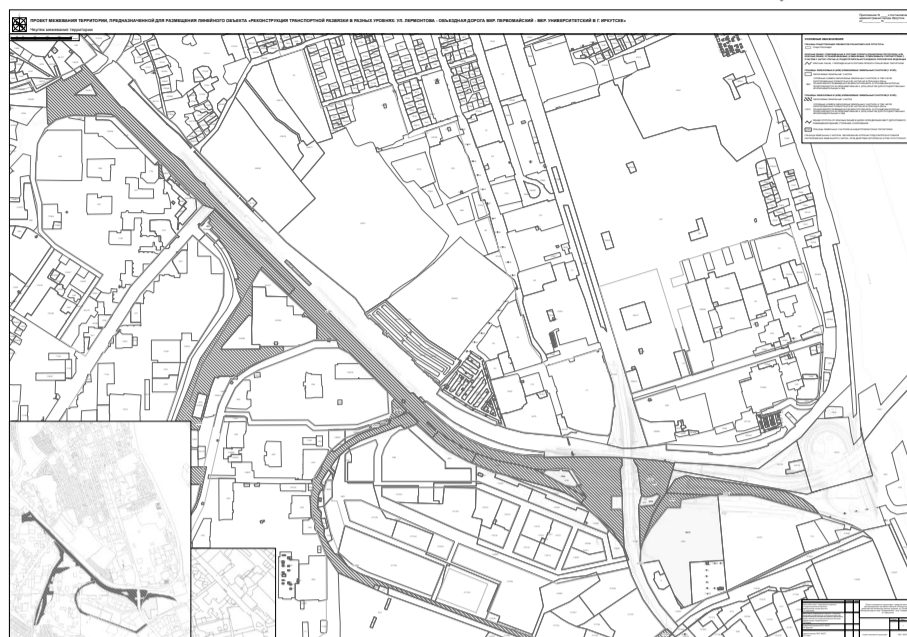


Номер точки	МСК-38	
	Координата X	Координата Y
1	2	3
Внешний контур 1 (2)		
33	379172.102	3335504.082
34	379160.842	3335516.002
35	379155.736	3335521.763
36	379152.165	3335510.356
37	379120.120	3335521.640
38	379122.729	3335529.672
39	379116.695	3335531.086
40	379115.707	3335527.852
41	379081.624	3335537.070
42	379080.000	3335531.052
43	379072.127	3335498.224
44	379097.248	3335444.532
45	379093.222	3335428.866
46	379124.325	3335419.358
47	379139.896	3335415.124
48	379190.766	3335401.538
49	379192.446	3335399.662
50	379234.300	3335357.250
51	379269.767	3335321.664
52	379286.838	3335304.505
53	379293.078	3335298.543
54	379292.679	3335297.463
55	379293.284	3335296.937
56	379294.259	3335297.821
57	379298.438	3335293.676
58	379299.569	3335294.815
59	379304.050	3335290.372
60	379304.616	3335290.947
61	379307.237	3335288.375
62	379305.540	3335286.650
63	379305.920	3335286.280
64	379305.786	3335286.133
65	379313.777	3335283.115
66	379320.972	3335275.477
67	379328.255	3335267.747
68	379353.672	3335242.588
69	379352.531	3335241.478
70	379362.539	3335223.950
71	379363.700	3335225.079
72	379369.844	3335218.890
73	379370.553	3335219.581
74	379380.893	3335209.126
75	379380.174	3335208.426
76	379381.196	3335207.388
77	379385.832	3335202.740
78	379387.116	3335203.966
79	379490.661	3335112.501
80	379501.287	3335097.097
81	379526.285	3335072.370
82	379529.040	3335075.116
83	379536.899	3335067.570
84	379534.090	3335064.715
85	379557.857	3335041.071
86	379577.652	3335019.976
87	379584.102	3335018.801
88	379588.771	3335012.051
89	379587.042	3335010.278
90	379625.687	3334971.995
91	379670.910	3334928.401
92	379678.419	3334943.703
93	379683.481	3334954.029
94	379694.924	3334968.714
95	379696.564	3334970.930
96	379680.911	3334986.501
97	379679.935	3334985.557
98	379639.600	3335030.869
99	379630.421	3335040.591
100	379618.208	3335053.538
101	379615.776	3335056.085
102	379592.979	3335080.092
103	379590.848	3335082.291

Примечание: координаты характерных точек границ территории, применительно к которой осуществляется подготовка проекта межевания, определяются в соответствии с требованиями к точности определения координат характерных точек границ, установленных в соответствии с Градостроительным кодексом Российской Федерации для территориальных зон.

Заместитель мэра – председатель комитета по градостроительной политике администрации города Иркутска

Е.А. Харитонов

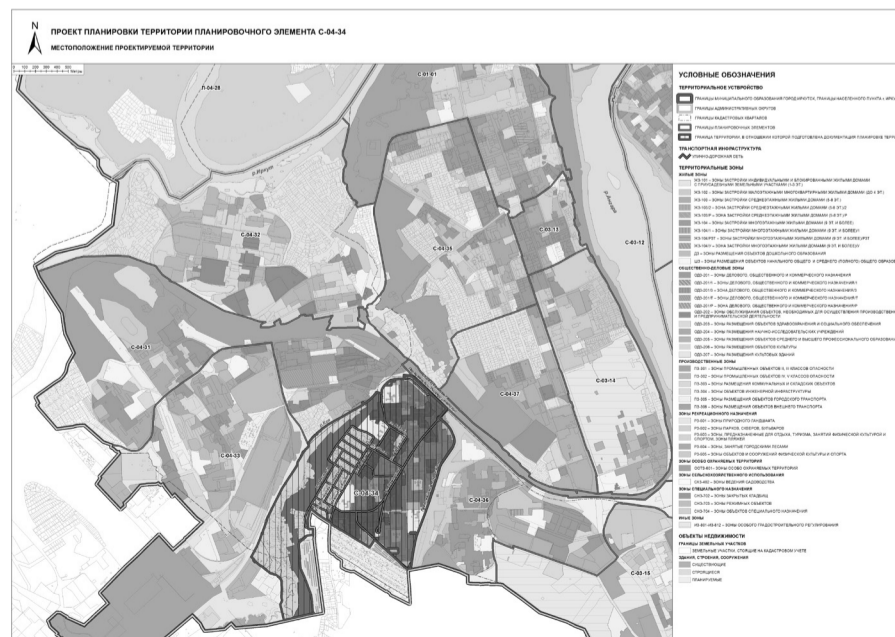


**ПОПРАВКА**

В газете «Иркутск-официальный» от 18.03.2022 г. № 10 (963), в размещенной информации о проведении общественных обсуждений по проекту внесения изменений в проект планировки территории планировочного элемента С-04-34 опубликованной на страницах 6-7 были допущены опечатки:

1. В плане работы по подготовке и проведению общественных обсуждений по проекту планировки территории планировочного элемента С-04-34 — в п.п 3-6, в столбце «дата, время проведения» вместо «с 25.03.2022 г. по 07.04.2022 г.» следует читать «с 24.03.2022 г. по 07.04.2022 г.»
2. В информационном сообщении о начале общественных обсуждений по проекту внесения изменений в проект планировки территории планировочного элемента С-04-34 вместо «с 25.03.2022 г. по 07.04.2022 г.» следует читать «с 24.03.2022 г. по 07.04.2022 г.» по тексту.

**ПРОЕКТ ВНЕСЕНИЯ ИЗМЕНЕНИЙ В ПРОЕКТ ПЛАНИРОВКИ ТЕРРИТОРИИ ПЛАНИРОВОЧНОГО ЭЛЕМЕНТА С-04-34 И ИНФОРМАЦИОННЫЕ МАТЕРИАЛЫ К ОПУБЛИКОВАННОМУ РАНЕЕ (18.03.2022 Г. № 10 (963)) ИНФОРМАЦИОННОМУ СООБЩЕНИЮ О НАЧАЛЕ ОБЩЕСТВЕННЫХ ОБСУЖДЕНИЙ.**





Приложение \_\_\_ к постановлению  
администрации города Иркутска  
от \_\_\_\_\_ N \_\_\_\_\_

«Приложение N 6 к постановлению  
администрации города Иркутска  
от 12.10.2017 N 031-06-986/7

**ПОЛОЖЕНИЕ  
О ХАРАКТЕРИСТИКАХ ПЛАНИРУЕМОГО РАЗВИТИЯ ТЕРРИТОРИИ.  
ПОЛОЖЕНИЯ ОБ ОЧЕРЕДНОСТИ ПЛАНИРУЕМОГО РАЗВИТИЯ ТЕРРИТОРИИ**  
Красные линии

Таблица 1

**КАТАЛОГ КООРДИНАТ ХАРАКТЕРНЫХ ТОЧЕК УСТАНОВЛИВАЕМЫХ КРАСНЫХ  
ЛИНИЙ (МСК-38)**

Номер точки	Координата X	Координата Y
1	2	3
1	380822,67	3330794,91
2	380865,35	3330820,78
3	380986,26	3330876,75
4	381341,45	3331007,70
5	381471,08	3331067,18
6	381849,79	3331314,13
7	381880,66	3331334,17
8	381892,08	3331343,25
9	381904,74	3331353,50
10	381951,97	3331394,07
11	382049,53	3331522,67
12	382115,60	3331641,52
13	382124,55	3331657,62
14	382132,50	3331672,99
15	382181,95	3331765,86
16	382191,19	3331781,18
17	382206,73	3331808,37
18	382214,05	3331819,97
19	382263,29	3331885,97
20	382337,60	3331950,73
21	382331,60	3331975,93
22	382255,82	3331975,98
23	382168,95	3332000,79
24	382117,64	3332004,76
25	382079,67	3332007,57
26	382057,85	3332028,66
27	382056,24	3332031,05
28	382034,36	3332053,13
29	382024,42	3332046,10
30	381906,66	3331971,27
31	381841,04	3331927,89
32	381870,78	3331879,44
33	381903,12	3331899,03
34	381940,20	3331922,86
35	381944,08	3331925,23
36	381991,84	3331850,93
37	382017,80	3331769,95
38	382056,53	3331713,69
39	381862,39	3331554,58
40	381754,13	3331489,87
41	381726,43	3331481,36
42	381689,16	3331540,47
43	381641,37	3331512,31
44	381590,72	3331483,28
45	381527,35	3331445,62
46	381393,22	3331364,85
47	381265,45	3331294,40
48	381234,08	3331283,76
49	381225,65	3331280,89
50	381186,05	3331270,06
51	381174,22	3331271,17
52	381125,25	3331274,82
53	381100,99	3331275,87
54	381088,03	3331355,81
55	381110,15	3331312,45
56	381303,14	3331376,20
57	381307,87	3331378,98
58	381317,69	3331361,87
59	381326,66	3331343,03
60	381315,30	3331340,77
62	381131,61	3331521,98
63	381231,47	3331534,55
64	381282,28	3331554,38
65	381280,00	3331558,94
66	381249,23	3331596,92
67	381242,13	3331610,44
68	381241,50	3331612,98
69	381245,09	3331679,92
70	381245,89	3331718,54
71	381245,48	3331733,42
72	381181,77	3331735,96
73	381162,84	3331736,71
74	381144,30	3331744,82
75	381124,96	3331759,24

76	380960,08	3331934,90
77	380794,33	3332117,83
78	380715,85	3332213,83
79	380712,01	3332219,99
80	380705,42	3332216,54
81	380634,92	3332222,65
82	380539,32	3332230,92
83	380510,77	3332232,31
84	380496,92	3332232,83
85	380411,48	3332238,52
87	380798,33	3332241,52
88	380810,48	3332249,87
89	381020,33	3332293,42
90	381061,16	3332306,24
91	381095,39	3332318,90
92	381174,01	3332348,80
93	381273,43	3332386,93
94	381336,66	3332411,02
95	381432,49	3332439,55
96	381676,88	3332514,69
97	381834,56	3332608,65
98	381885,43	3332626,02
99	381961,95	3332625,13
100	381973,95	3332625,21
101	381980,61	3332621,96
102	381996,68	3332614,33
103	382006,06	3332609,82
104	382022,03	3332590,94
105	382051,38	3332556,24
106	382059,64	3332546,47
107	382065,19	3332539,77
108	382083,54	3332518,20
109	381883,83	3332349,78
110	381766,63	3332278,83
111	381765,95	3332278,44
112	381759,08	3332274,27
113	381744,85	3332265,68
114	381688,35	3332232,56
115	381683,13	3332229,36
116	381655,93	3332213,01
117	381654,92	3332212,41
118	381498,47	3332118,54
119	381323,16	3332013,38
120	381272,38	3332001,05
121	381191,95	3331983,28
122	381137,32	3331978,73
123	381068,21	3331973,65
124	381055,58	3331967,31
125	381050,76	3331953,56
126	381054,38	3331939,45
127	381067,32	3331927,93
128	381082,53	3331926,69
129	381092,63	3331931,14
131	381160,20	3331956,23
132	381193,35	3331961,51
133	381248,20	3331974,60
134	381246,83	3331950,84
135	381245,74	3331922,19
136	381243,27	3331856,70
137	381239,73	3331762,70
138	381190,39	3331764,53
139	381177,03	3331766,19
140	381169,39	3331768,50
141	381160,69	3331772,34
142	381136,64	3331789,00
143	381105,79	3331822,85
144	380985,66	3331960,06
145	380973,68	3331972,86
146	380968,39	3331978,49
147	380905,24	3332045,19
148	380872,11	3332081,21
149	380839,63	3332116,57
150	381228,68	3331511,78
151	381179,46	3331504,11
152	381180,21	3331491,91
153	381231,82	3331491,91
154	381170,43	3331478,68
155	381185,96	3331478,80
156	381220,14	3331479,94
157	381236,95	3331475,38
158	381254,65	3331467,10
159	381269,00	3331438,60
160	381313,67	3331340,32
161	381259,16	3331308,10
162	381184,89	3331282,94
163	381114,51	3331289,33
164	381245,17	3331518,16
165	381289,18	3331539,01
166	381312,96	3331494,22
167	381327,93	3331467,89



168	381341,34	3331443,93
169	381360,38	3331411,99
170	381375,56	3331386,48
171	381379,63	3331379,23
172	381333,47	3331352,03
173	381266,29	3331477,40
174	381390,36	3331385,66
175	381390,04	3331386,20
176	381383,87	3331396,51
177	381351,75	3331452,34
178	381379,29	3331468,77
179	381410,38	3331487,62
180	381467,18	3331521,33
181	381484,24	3331531,67
182	381524,87	3331463,90
183	381522,25	3331462,20
184	381509,21	3331453,62
185	381490,57	3331441,23
186	381490,40	3331441,10
187	381487,28	3331439,05
188	381472,85	3331430,33
189	381453,96	3331420,96
190	381436,45	3331411,01
191	381397,99	3331389,87
192	381536,52	3331470,82
193	381525,51	3331490,14
194	381518,12	3331502,76
195	381497,42	3331537,59
196	381496,31	3331539,33
197	381547,83	3331569,77
198	381570,27	3331582,93
199	381588,17	3331593,26
200	381636,66	3331621,28
201	381636,86	3331620,97
202	381648,09	3331603,70
203	381659,23	3331586,55
204	381679,52	3331556,96
205	381681,23	3331554,50
206	381651,95	3331536,13
207	381627,98	3331522,78
208	381553,19	3331479,79
209	381345,41	3331463,01
210	381336,07	3331478,28
211	381316,66	3331515,02
212	381303,64	3331545,22
213	381353,22	3331562,24
214	381436,85	3331610,51
215	381477,53	3331542,75
216	381441,89	3331521,23
217	381425,30	3331511,22
218	381490,38	3331550,50
219	381449,82	3331618,04
220	381450,77	3331618,60
221	381483,73	3331640,88
222	381587,60	3331697,52
223	381604,19	3331671,21
224	381628,48	3331633,86
225	381598,40	3331615,71
226	381598,27	3331615,63
227	381731,60	3331521,77
228	381744,09	3331501,89
229	381776,32	3331524,46
230	381851,00	3331571,93
231	381820,12	3331619,96
232	381818,66	3331622,23
233	381814,65	3331619,88
234	381752,53	3331583,67
235	381709,86	3331556,25
236	381692,48	3331562,93
237	381616,83	3331679,29
238	381600,91	3331704,53
239	381639,94	3331725,07
240	381655,47	3331734,45
241	381657,43	3331731,62
242	381659,11	3331728,83
243	381671,79	3331709,12
244	381680,03	3331696,23
245	381691,18	3331678,98
246	381702,06	3331661,43
247	381706,23	3331654,90
248	381713,04	3331644,23
249	381745,28	3331593,70
250	381758,35	3331601,32
251	381809,47	3331631,12
252	381811,04	3331632,05
253	381798,85	3331650,95
254	381719,42	3331773,08
255	381667,37	3331741,67
256	381670,53	3331737,02
257	381683,85	3331716,33

258	381685,58	3331713,68
259	381693,55	3331701,43
260	381725,23	3331653,01
261	381735,68	3331636,56
262	381748,48	3331616,00
263	381855,46	3331588,02
264	381840,44	3331610,64
265	381825,86	3331633,65
266	381820,67	3331641,59
267	381819,91	3331642,81
268	381815,60	3331649,66
269	381812,62	3331654,41
270	381777,69	3331708,98
271	381754,86	3331744,61
272	381733,43	3331779,05
273	381732,03	3331781,23
274	381783,58	3331811,84
275	381785,24	3331809,15
276	381794,88	3331794,40
277	381796,55	3331792,06
278	381799,96	3331786,90
279	381820,60	3331755,10
280	381825,20	3331747,95
281	381839,46	3331725,77
282	381850,50	3331708,69
283	381861,39	3331691,83
284	381872,20	3331674,72
285	381883,84	3331656,28
286	381903,22	3331626,89
287	381885,69	3331612,69
288	381916,73	3331632,00
289	382600,49	3332211,77
290	382233,82	3332586,32
291	381862,38	3331715,78
292	381840,84	3331749,37
293	381829,60	3331767,38
294	381823,24	3331777,17
295	381817,58	3331785,72
296	381803,77	3331807,51
297	381796,18	3331819,43
298	381847,15	3331851,50
299	381858,57	3331833,74
300	381891,49	3331783,11
301	381902,02	3331766,14
302	381958,44	3331678,72
303	381942,81	3331658,53
304	381980,87	3331671,62
305	381950,06	3331719,44
306	381926,03	3331756,78
307	381892,72	3331808,46
308	381860,70	3331858,18
309	381939,59	3331904,41
310	381978,15	3331844,46
311	382004,18	3331763,27
312	382037,14	3331715,40
313	382018,58	3331701,02
314	381991,14	3331679,26
315	381818,61	3331932,11
316	381732,55	3332074,56
317	381787,64	3332108,78
318	381790,23	3332109,85
319	381812,41	3332123,74
320	381842,27	3332142,75
321	381844,07	3332143,86
322	381880,31	3332166,40
323	381939,97	3332203,48
324	381955,09	3332178,62
325	381970,50	3332152,95
326	381994,12	3332114,41
327	382025,41	3332062,97
328	382041,60	3332065,22
329	382076,08	3332029,19
330	382086,12	3332019,94
331	382090,02	3332019,89
332	382097,81	3332019,67
333	382101,31	3332019,57
334	382171,58	3332017,60
335	382251,43	3331993,64
336	382304,38	3331992,97
337	382371,22	3331997,18
338	382386,70	3332003,96
339	382421,74	3332020,23
340	382452,55	3332055,36
341	382467,11	3332100,27
342	382469,24	3332121,04
343	382468,86	3332151,37
344	382468,58	3332251,99
345	382464,77	3332256,14
346	382327,33	3332400,19
347	382184,27	3332550,86



348	381907,17	3332317,13
349	381890,59	3332307,15
350	381877,37	3332299,23
351	381852,16	3332284,10
352	381671,45	3332175,70
353	381724,79	3332087,40
354	381944,90	3332224,24
355	381993,36	3332144,58
356	381994,32	3332142,97
357	381998,77	3332135,64
358	381296,15	3331563,58
359	381319,27	3331570,78
360	381322,66	3331571,81
361	381344,46	3331580,97
362	381500,27	3331669,04
363	381579,73	3331711,60
364	381612,77	3331727,38
365	381626,49	3331734,45
366	381724,29	3331793,64
367	381712,97	3331786,79
368	381647,01	3331891,81
369	381629,35	3331897,75
370	381586,67	3331901,50
371	381571,81	3331902,82
372	381573,52	3331964,46
373	381578,09	3332098,72
374	381568,52	3332113,95
375	381537,32	3332095,21
376	381502,41	3332074,26
377	381499,58	3332072,56
378	381463,90	3332051,15
379	381453,69	3332045,03
380	381365,62	3331992,21
381	381312,79	3331949,64
382	381281,47	3331903,56
383	381702,99	3331828,42
384	381674,03	3331876,59
385	381658,51	3331903,07
386	381266,17	3331732,59
387	381263,85	3331619,85
388	381265,48	3331610,13
389	381269,97	3331601,45
390	381277,18	3331590,75
391	381639,34	3331742,24
392	381790,27	3331833,57
393	381806,14	3331842,97
394	381840,35	3331863,64
395	381832,58	3331877,04
396	381829,57	3331882,33
397	381797,91	3331935,06
398	381782,81	3331960,05
399	381780,67	3331963,90
400	381715,80	3332073,28
401	381677,10	3332137,33
402	381658,58	3332167,99
403	381620,17	3332144,93
404	381598,13	3332131,69
405	381593,07	3332128,69
406	381592,55	3332109,69
407	381589,82	3332013,16
408	381587,08	3331915,91
409	381632,92	3331912,49
410	380797,48	3332214,11
411	380797,07	3332202,81
412	380794,92	3332162,87

Таблица 2

### ЗОНЫ ПЛАНИРУЕМОГО РАЗМЕЩЕНИЯ ОБЪЕКТОВ РЕГИОНАЛЬНОГО ЗНАЧЕНИЯ

Номер на карте	Объект	Параметры1	Местоположение/ площадь, кв.м	I очередь2	II очередь2
Социальная инфраструктура					
ЗР-2	ОГБУЗ «Иркутская городская поликлиника № 4»	на 800 мест	ул. Бажова / 6 920	П, С3	-
ЗР-3	ОГКУЗ «Иркутский областной специализированный дом ребенка № 1»	160 коек	Первомайский микрорайон, 40 / 10 464	-	П, С3

Примечания:1 Параметры уточняются в проектно-сметной документации.

2 I очередь — 2019–2025 годы, II очередь — 2026–2035 годы.

3 П — проектирование, С — строительство.

Таблица 3

### ЗОНЫ ПЛАНИРУЕМОГО РАЗМЕЩЕНИЯ ОБЪЕКТОВ МЕСТНОГО ЗНАЧЕНИЯ

Номер на карте	Объект	Параметры1	Местоположение/ площадь, кв.м	I очередь2	II очередь2
Социальная инфраструктура4					
ЗР-1	Баня № 8	-	ул. Алмазная, 22 / 4 639	П, Р3	-
ЗР-4	Спортивное сооружение	400 кв.м площади пола	ул. Афанасьева / 1 531	П, С3	-

ЗР-6	Организация дополнительного образования	на 80 мест	ул. Вампилова / 3 271	П, С3	-
ЗР-7	Расширение общеобразовательной организации (МБОУ г. Иркутска СОШ № 35)	на 525 мест	Первомайский микрорайон, 35 / 27 293	П, С3	-

Примечания:1 Параметры уточняются в проектно-сметной документации.

2 I очередь — 2019–2025 годы, II очередь — 2026–2035 годы.

3 П — проектирование; Р — реконструкция; С — строительство.

4 Объекты социальной инфраструктуры учтены в Программе комплексного развития социальной инфраструктуры города Иркутска до 2030 г. (утв. решением Думы города Иркутска до 2030 г. включительно от 29.01.2018 г. № 006–20–430643/8 (в редакции от 05.12.2019 г. № 007–20–030039/9)).

Таблица 4

### ОБЪЕКТЫ КОММУНАЛЬНОЙ И ТРАНСПОРТНОЙ ИНФРАСТРУКТУРЫ, НЕОБХОДИМЫЕ ДЛЯ ФУНКЦИОНИРОВАНИЯ ОБЪЕКТОВ КАПИТАЛЬНОГО СТРОИТЕЛЬСТВА И ЖИЗНЕДЕЯТЕЛЬНОСТИ ГРАЖДАН

Номер на карте	Объект	Параметры1	Местоположение	I очередь2	II очередь2
Транспортная инфраструктура регионального значения					
Улично-дорожная сеть					
-	Магистральная улица районного значения	1,62 км	Автомобильная дорога, связывающая дорогу «Южный обход г. Иркутска» с падью р. Долгая (ул. Первомайский микрорайон)	-	С3
Транспортная инфраструктура местного значения					
Улично-дорожная сеть					
-	Магистральная улица общегородского значения регулируемого движения	0,45 км	объездная дорога Первомайский — Университетский	-	С3
-	Улица местного значения	0,68 км	от ул. Мамина-Сибиряка до ул. Пестеля	-	С3
-	Улица местного значения	0,5 км	ул. Пестеля	-	С3
-	Улица местного значения	0,33 км	в створе ул. Пестеля до границы планировочного элемента	-	С3
-	Улица местного значения	0,23 км	от ул. Смоленская до ул. Вампилова	-	С3
-	Улица местного значения	0,07 км	участок ул. Смоленская	-	С3
-	Улица местного значения	0,05 км	участок ул. Омская	-	С3
-	Улица местного значения	0,05 км	участок ул. Сосновая	-	С3
-	Пешеходный переход в разных уровнях	1 объект4	объездная дорога Первомайский — Университетский	-	С3
-	Пешеходный переход в разных уровнях	1 объект4	через падь Долгую для связи районов Первомайский и Университетский	-	С3
-	Линии скоростного трамвая	-	объездная дорога Первомайский — Университетский	-	С3
Коммунальная инфраструктура местного значения					
Теплоснабжение					
ЗР-8	Сети теплоснабжения	-	Тепловая сеть от ТК-1–3–18–5–1 до границы земельного участка с кадастровым номером 38:36:000030:19481	С3	-
Электроснабжение					
-	Сети электроснабжения	-	-	-	-
Канализация					
-	Сети канализации	d 500	м-н Первомайский	-	С3
-	Сети канализации	d 1000	объездная дорога Первомайский-Университетский	-	С3
Ливневая канализация					
-	Сети ливневой канализации	d 800	объездная дорога Первомайский-Университетский	-	С3
-	Очистные сооружения ливневых стоков	КОСл	ул. Ольховая	-	С3
-	Сети ливневой канализации	d 500	от КОСл до ул. Мамина-Сибиряка	-	С3
-	Сети ливневой канализации	d 500–600–800	ул. Вампилова	-	С3
-	Сети ливневой канализации	d 800	м-н Первомайский	-	С3
Водоснабжение					
-	Сети водоснабжения	-	-	-	Р3
Инженерная подготовка территории					
-	Регулирование русла	2,55 км	р. Кая	-	С3
-	Регулирование русла	0,43 км	ручей в пади Долгая	-	С3

Примечания:1 Параметры уточняются в проектно-сметной документации.

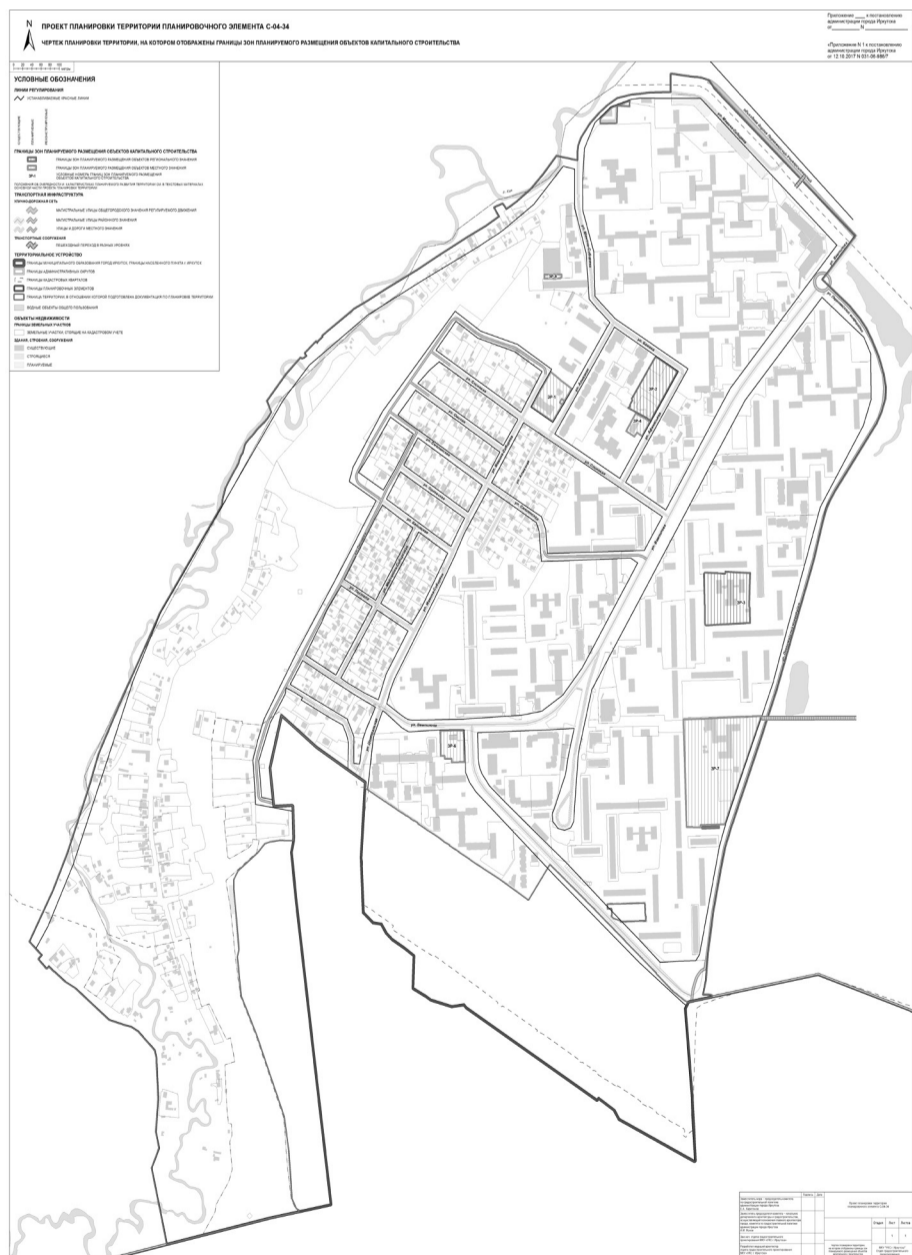
2 I очередь — 2019–2023 годы, II очередь — 2024–2030 годы.

3 С — строительство; Р — реконструкция.

4 Параметры пешеходного перехода уточняются на стадии проектно-сметной документации.».

Заместитель мэра — председатель комитета по градостроительной политике администрации города Иркутска

Е.А. Харитонов



РОССИЙСКАЯ ФЕДЕРАЦИЯ  
Г. ИРКУТСК  
АДМИНИСТРАЦИЯ  
ЗАМЕСТИТЕЛЬ МЭРА — ПРЕДСЕДАТЕЛЬ КОМИТЕТА  
ГОРОДСКОГО ОБУСТРОЙСТВА  
РАСПОРЯЖЕНИЕ

от 22.03.2022

№ 404-02-38/22

**О внесении изменения в распоряжение заместителя мэра — председателя комитета городского обустройства администрации города Иркутска от 15 декабря 2021 года № 404-02-324/21 «Об утверждении Плана мероприятий по реализации муниципальной программы «Развитие транспортной системы» на 2022 год и на плановый период 2023–2024 годов»**

В целях реализации в 2022–2024 годах муниципальной программы «Развитие транспортной системы», руководствуясь статьями 16, 17 Федерального закона от 6 октября 2003 года № 131-ФЗ «Об общих принципах организации местного самоуправления в Российской Федерации», статьями 11, 44, 45, 46 Устава города Иркутска, Положением о Комитете городского обустройства администрации города Иркутска, утвержденным решением Думы города Иркутска от 27 мая 2011 года № 005-20-230343/1, постановлением администрации города Иркутска от 30 апреля 2019 года № 031-06-313/9 «Об утверждении Порядка разработки, реализации и оценки эффективности муниципальных программ города Иркутска»:

1. Внести в распоряжение заместителя мэра — председателя комитета городского обустройства администрации города Иркутска от 15 декабря 2021 года № 404-02-324/21 «Об утверждении Плана мероприятий по реализации муниципальной программы «Развитие транспортной системы» на 2022 год и на плановый период 2023–2024 годов» с последними изменениями, внесенными распоряжением заместителя мэра — председателя комитета городского обустройства администрации города Иркутска от 16 марта 2022 года № 404-02-35/22, изменение, изложив Приложение изложить в редакции Приложения к настоящему Распоряжению.

2. Заместителю председателя комитета — начальнику департамента дорожной деятельности и транспорта комитета городского обустройства администрации города Иркутска обеспечить направление настоящего Распоряжения с приложением в управление по информационной политике аппарата администрации города Иркутска для опубликования.

3. Контроль за исполнением настоящего Распоряжения оставляю за собой.

Р.В. Орноев

С полной версией документа можно ознакомиться на сайте [ИркутскИнформ.РФ](http://irkutskinform.ru)

РОССИЙСКАЯ ФЕДЕРАЦИЯ  
Г. ИРКУТСК  
АДМИНИСТРАЦИЯ  
ЗАМЕСТИТЕЛЬ МЭРА — ПРЕДСЕДАТЕЛЬ КОМИТЕТА  
ГОРОДСКОГО ОБУСТРОЙСТВА  
РАСПОРЯЖЕНИЕ

от 22.03.2022

№ 404-02-39/22

**О введении временного ограничения движения транспортных средств по автомобильным дорогам общего пользования местного значения города Иркутска в весенний период 2022 года**

В целях предотвращения снижения несущей способности конструктивных элементов автомобильных дорог, вызванной их переувлажнением в период возникновения неблагоприятных природно-климатических условий в весенний период 2022 года, в соответствии со статьей 30 Федерального закона от 8 ноября 2007 года № 257-ФЗ «Об автомобильных дорогах и о дорожной деятельности в Российской Федерации и о внесении изменений в отдельные законодательные акты Российской Федерации», руководствуясь статьей 14 Федерального закона от 10 декабря 1995 года № 196-ФЗ «О безопасности дорожного движения», статьей 16 Федерального закона от 6 октября 2003 года № 131-ФЗ «Об общих принципах организации местного самоуправления в Российской Федерации», постановлением Правительства Иркутской области от 11 мая 2012 года № 233-пп «О Порядке осуществления временных ограничений или прекращения движения транспортных средств по автомобильным дорогам регионального или муниципального, местного значения в Иркутской области», статьями 11, 42, 44, 45 Устава города Иркутска, распоряжением администрации города Иркутска от 21 мая 2009 года № 031-10-545/9 «О делегировании полномочий»,

1. Ввести ежедневное с 4 апреля 2022 года по 3 мая 2022 года временное ограничение движения транспортных средств с грузом или без груза, с нагрузкой на ось, превышающей 6 тонн по автомобильным дорогам общего пользования местного значения города Иркутска:

— ул. 2-я Батарейная на участке от путепровода через ж/д пути на станции «Батарейная» до Московского тракта;

— подход к г. Иркутску км 1867+000 — км 1867+950;

— подход к г. Иркутску км 1867+950 — км 1868+900;

— подход к г. Иркутску км 1868+900 — км 1873+000;

— ул. Тракторная;

— Ново-Ленинская объездная автодорога с развязками;

— ул. Маршала Конева на участке от границы города Иркутска до бул. Рябикова;

— бул. Рябикова на участке от дома № 316 до ул. Сергеева;

— ул. Сергеева;

— объездная дорога мкр. Первомайский — мкр. Университетский.

2. Временные ограничения движения в весенний период не распространяются:

1) на международные перевозки грузов;

2) на пассажирские перевозки автобусами, в том числе международные;

3) на транспортные средства организаций, осуществляющих деятельность по содержанию автомобильных дорог;

4) на перевозку грузов, необходимых для предотвращения и (или) ликвидации последствий стихийных бедствий или иных чрезвычайных происшествий;

5) на транспортные средства федеральных органов исполнительной власти, в которых федеральным законом предусмотрена военная служба;

6) на перевозки пищевых продуктов, животных, лекарственных средств, горюче-смазочных материалов, семенного фонда, кормов, удобрений, почты и почтовых грузов.

3. Департаменту дорожной деятельности и транспорта комитета городского обустройства администрации города Иркутска:

1) до начала введения временного ограничения движения установить информационные щиты, содержащие сведения о сроках введения и действия временного ограничения движения, допустимой осевой нагрузке, установленной настоящим Распоряжением, на въездах в город Иркутск;

2) до начала введения временного ограничения движения организовать установку необходимых дорожных знаков 3.12 «Ограничение массы, приходящейся на ось транспортного средства», предусмотренных Правилами дорожного движения Российской Федерации, утвержденными постановлением Совета Министров — Правительства Российской Федерации от 23 октября 1993 года № 1090;

3) обеспечить демонтаж информационных щитов и дорожных знаков, указанных в подпунктах 1, 2 настоящего Распоряжения, в течение пяти суток после прекращения действия временного ограничения движения;

4) направить копию настоящего Распоряжения в Управление государственной инспекции безопасности дорожного движения главного управления Министерства внутренних дел Российской Федерации по Иркутской области, Федеральное казенное учреждение «Управление автомобильной магистрали Красноярск-Иркутск Федерального дорожного агентства», Министерство строительства, дорожного хозяйства Иркутской области.



4. Рекомендовать Межмуниципальному управлению Министерства внутренних дел Российской Федерации «Иркутское»:

- 1) организовать контроль за исполнением владельцами транспортных средств или их представителями требований настоящего Распоряжения в соответствии с законодательством Российской Федерации;
- 2) обеспечить работу сотрудников ГИБДД на передвижных постах весового контроля администрации города Иркутска.

5. Управлению по информационной политике аппарата администрации города Иркутска:

- 1) опубликовать настоящее Распоряжение в средствах массовой информации и разместить на WEB-портале органов местного самоуправления города Иркутска в информационной сети «Интернет»;

2) за 20 календарных дней до начала введения временного ограничения движения транспортных средств проинформировать пользователей автомобильными дорогами о причинах, сроках ограничения движения транспортных средств путем размещения информации на WEB-портале органов местного самоуправления города Иркутска в информационной сети «Интернет», а также через средства массовой информации

6. Контроль за исполнением настоящего Распоряжения оставляю за собой.

*Р.В. Орноев*

**РОССИЙСКАЯ ФЕДЕРАЦИЯ  
АДМИНИСТРАЦИЯ ГОРОДА ИРКУТСКА  
ПОСТАНОВЛЕНИЕ**

от 16.03.2022

№ 031-06-125/22

**Об изъятии земельного участка с кадастровым номером 38:36:000026:14090 и жилых помещений для нужд городского округа муниципального образования город Иркутск**

Во исполнение договора о развитии застроенной территории, расположенной в Свердловском районе г. Иркутска, от 19 октября 2018 года № 010-64-1198/8, учитывая ходатайство общества с ограниченной ответственностью «Союз» об изъятии земельных участков для государственных или муниципальных нужд от 15 декабря 2021 года, руководствуясь статьями 11, 49, 56<sup>2</sup>-56<sup>11</sup> Земельного кодекса Российской Федерации, статьями 235, 239<sup>2</sup>, 279, 281, 282 Гражданского кодекса Российской Федерации, статьей 32 Жилищного кодекса Российской Федерации, статьей 16 Федерального закона от 6 октября 2003 года № 131-ФЗ «Об общих принципах организации местного самоуправления в Российской Федерации», статьями 11, 37, 38, 42 Устава города Иркутска, решением Думы города Иркутска от 29 августа 2008 года № 004-20-520862/8 «Об утверждении Порядка взаимодействия структурных подразделений администрации города Иркутска при изъятии земельных участков для нужд городского округа муниципального образования город Иркутск», администрация города Иркутска

**ПОСТАНОВЛЯЕТ:**

1. В связи с признанием многоквартирного дома, расположенного по адресу: Иркутская область, г. Иркутск, ул. Мухиной, 18, аварийным и подлежащим сносу на основании заключения о признании многоквартирного дома аварийным и подлежащим сносу межведомственной комиссии по признанию помещений жилыми помещениями, жилых помещений пригодными (непригодными) для проживания, многоквартирных домов аварийными и подлежащими сносу или реконструкции от 12 августа 2016 № 90 изъять для нужд муниципального образования город Иркутск земельный участок с кадастровым номером 38:36:000026:14090, расположенный по адресу: Российская Федерация, Иркутская область, г. Иркутск, ул. Мухиной, площадью 1332 кв.м, и жилые помещения: квартиру № 1 общей площадью 48,7 кв.м, квартиру № 2 общей площадью 48,9 кв.м, квартиру № 3 общей площадью 62,7 кв.м, квартиру № 4 общей площадью 46,4 кв.м, квартиру № 8 общей площадью 47,4 кв.м, расположенные по адресу: Иркутская область, г. Иркутск, ул. Мухиной, 18 (далее — объекты недвижимости).

2. Комитету по управлению муниципальным имуществом администрации города Иркутска:

1) в десятидневный срок со дня принятия настоящего Постановления направить его копию письмом с уведомлением о вручении правообладателям изымаемых объектов недвижимости;

2) в десятидневный срок со дня принятия настоящего Постановления направить его копию в Управление Федеральной службы государственной регистрации, кадастра и картографии по Иркутской области;

3) в десятидневный срок со дня принятия настоящего Постановления направить его копию обществу с ограниченной ответственностью «Союз»;

4) в десятидневный срок со дня принятия настоящего Постановления обеспечить его публикацию в газете «Иркутск официальный» и размещение в информационно-телекоммуникационной в сети интернет на WEB — портале органов местного самоуправления города Иркутска;

5) в течение пяти рабочих дней с даты исполнения соглашения об изъятии объектов недвижимости (предоставления возмещения за изымаемые объекты недвижимости) либо предоставления возмещения за изымаемые объекты недвижимости на основании вступившего в законную силу решения суда о принудительном изъятии объектов недвижимости обратиться в Управление Федеральной службы государственной регистрации, кадастра и картографии по Иркутской области для государственной регистрации права собственности городского округа муниципального образования город Иркутск на объекты недвижимости;

6) в срок не позднее шестидесяти дней со дня определения размера возмещения за изымаемые объекты недвижимости подготовить совместно с обществом с ограниченной ответственностью «Союз» проекты соглашений об изъятии объектов недвижимости в порядке, предусмотренном действующим законодательством;

7) обратиться в суд с иском о принудительном изъятии объектов недвижимости, в случае, если по истечении девяноста дней со дня получения проектов соглашений об изъятии объектов недвижимости правообладателями изымаемых объектов недвижимости не представлены подписанные соглашения об изъятии объектов недвижимости.

3. Контроль за исполнением настоящего Постановления возложить на заместителя мэра — председателя комитета по управлению муниципальным имуществом администрации города Иркутска.

*Мэр города Иркутска*

*Р.Н. Болотов*

**РОССИЙСКАЯ ФЕДЕРАЦИЯ  
Г. ИРКУТСК  
АДМИНИСТРАЦИЯ  
ЗАМЕСТИТЕЛЬ МЭРА — ПРЕДСЕДАТЕЛЬ КОМИТЕТА  
ПО УПРАВЛЕНИЮ ЛЕНИНСКИМ ОКРУГОМ  
РАСПОРЯЖЕНИЕ**

от 23.03.2022

№ 604-02-41/22

**О проведении месячника по санитарной очистке, благоустройству, озеленению территории Ленинского округа города Иркутска и общегородского субботника**

В целях реализации прав граждан на благоприятную окружающую среду и улучшения санитарно-экологического состояния территории города Иркутска, руководствуясь статьей 16 Федерального закона «Об общих принципах организации местного самоуправления в Российской Федерации», Федеральным законом «Об охране окружающей среды», статьями 44, 45 Устава города Иркутска, Правилами благоустройства территории города Иркутска, утвержденными решением Думы города Иркутска от 25 декабря 2008 года № 004-20-560950/8, Положением о Комитете по управлению Ленинским окру-

гом администрации города Иркутска, утвержденным решением Думы города Иркутска от 28 октября 2021 года № 007-20-031353/1:

1. Провести с 1 апреля по 30 апреля текущего года на территории Ленинского округа города Иркутска, месячник по санитарной очистке, благоустройству, озеленению территории (далее- месячник).

2. Провести 23 апреля 2022 года общегородской субботник по санитарной очистке, благоустройству, озеленению территории Ленинского округа города Иркутска (далее- общегородской субботник).

3. Отделу коммунального хозяйства управления ЖКХ комитета по управлению Ленинским округом администрации города Иркутска, отделу жилищного хозяйства управления ЖКХ комитета по управлению Ленинским округом администрации города Иркутска в срок до 1 апреля 2022 года довести данное распоряжение до руководителей предприятий, учреждений, организаций всех форм собственности, расположенных на территории Ленинского округа города Иркутска.

4. Утвердить состав комиссии по организации и проведению мероприятий во время месячника, приложение 1 к настоящему Распоряжению.

5. Утвердить план мероприятий по санитарной очистке, благоустройству территории Ленинского округа города Иркутска, приложение 2 к настоящему Распоряжению.

6. Утвердить перечень рекомендованных территорий общего пользования, прилегающих к зданиям, строениям, сооружениям, уборку которых планируется провести в рамках проведения месячника, приложение 3 к настоящему Распоряжению.

7. Рекомендовать руководителям предприятий, учреждений, организаций всех форм собственности принять участие в общегородском субботнике на территории Ленинского округа города Иркутска — 23 апреля 2022 года.

8. Руководителям организаций независимо от форм собственности и организационно-правовых форм, индивидуальным предпринимателям, расположенным на территории Ленинского округа города Иркутска рекомендовать:

1) выполнить работы по санитарной очистке прилегающей территории и улучшению внешнего вида разрушенных элементов благоустройства, провести работы по озеленению прилегающей территории;

2) во время проведения работ по санитарной очистке, благоустройству, озеленению на территории Ленинского округа города Иркутска обеспечить соблюдение решения Думы города Иркутска от 25 декабря 2008 года № 004-20-560950/8 «О Правилах благоустройства территории города Иркутска»;

3) в срок до 1 мая 2022 года направить в адрес комитета по управлению Ленинским округом администрации города Иркутска информацию об итогах проведения мероприятий по санитарной очистке, благоустройству территории Ленинского округа города Иркутска.

9. Начальнику управления по работе с населением комитета по управлению Ленинским округом администрации города Иркутска обеспечить контроль за выполнением работ по санитарной очистке территорий прилегающих к ограждению школ и детских дошкольных учреждений, приложение 4 к настоящему Распоряжению.

10. Рекомендовать руководителям садоводческих некоммерческих товариществ (далее — СНТ), дачных некоммерческих товариществ (далее — ДНТ), территориальных общественных самоуправлений (далее — ТОС), гаражных кооперативов (далее — ГК) приложение 5,6,7 к настоящему Распоряжению, организовать очистку прилегающих территорий с привлечением членов СНТ, ДНТ, ТОС, ГК и принять участие в общегородском субботнике по санитарной очистке, благоустройству, озеленению территории Ленинского округа города Иркутска — 23 апреля 2022 года.

11. Рекомендовать собственникам индивидуальной жилой застройки, расположенной на территории Ленинского округа города Иркутска, организациям, осуществляющим управление многоквартирными домами, товариществам собственникам жилья, жилищным кооперативам провести мероприятия:

1) по санитарной очистке территории общего пользования;

2) принять участие в общегородском субботнике по санитарной очистке, благоустройству озеленению территории Ленинского округа города Иркутска — 23 апреля 2022 года;

12. Отделу коммунального хозяйства управления ЖКХ комитета по управлению Ленинским округом администрации города Иркутска, организовать и обеспечить контроль за выполнением работ по санитарной очистке территорий, прилегающих к организациям, независимо от форм собственности и организационно-правовых форм, индивидуальным предпринимателям, собственникам индивидуальной жилой застройки, расположенным на территории Ленинского округа города Иркутска.

13. Отделу коммунального хозяйства управления ЖКХ комитета по управлению Ленинским округом администрации города Иркутска совместно с отделом полиции № 4 МУ МВД России «Иркутское», отделом полиции № 8 МУ МВД России «Иркутское»:

1) усилить контроль за несанкционированной торговлей на территории округа;

2) усилить контроль за автотранспортом, перевозящим строительный мусор и сыпучие грузы;

3) обеспечить регулярное проведение проверки на территориях: водных зон округа (рек, озер), территориях индивидуальной жилой застройки, СНТ, ДНТ, для предотвращения образования стихийных свалок и исключения фактов сжигания мусора;

4) усилить контроль за санитарным содержанием территории Ленинского округа города Иркутска, принять меры по предупреждению образования несанкционированных свалок и их ликвидации на прилегающей территории к автостоянкам, автозаправочным станциям, авто моечным комплексам, лесоперерабатывающим предприятиям, предприятиям, расположенным в границах промышленной зоны;

5) не допускать парковку автотранспорта на газонах и детских площадках;

6) не допускать мойку автотранспортных средств в неустановленном месте.

14. Уполномоченным должностным лицам комитета по управлению Ленинским округом администрации города Иркутска, усилить работу по составлению протоколов об административных правонарушениях, предусмотренных: Законом Иркутской области от 30 декабря 2014 года № 173-ОЗ «Об отдельных вопросах регулирования административной ответственности в области благоустройства территорий муниципальных образований Иркутской области».

15. Начальнику отдела — муниципальному инспектору в сфере благоустройства отдела коммунального хозяйства управления ЖКХ комитета по управлению Ленинским округом администрации города Иркутска, обеспечить опубликование настоящего Распоряжения в газете «Иркутск официальный» и на сайте администрации города Иркутска.

16. Контроль за выполнением настоящего распоряжения оставляю за собой.

*Н.Н. Цибанова*