










**УСЛОВНЫЕ ОБОЗНАЧЕНИЯ**

	КРАСНАЯ ЛИНИЯ
	ГРАНИЦЫ СУЩЕСТВУЮЩИХ И ПЛАНИРУЕМЫХ ЭЛЕМЕНТОВ ПЛАНИРОВОЧНОЙ СТРУКТУРЫ
	ЗОНА ЗАСТРОЙКИ
	ОБЛАСТЬ НАЗНАЧЕНИЯ
	ОБЛАСТЬ НАЗНАЧЕНИЯ
	ОБЛАСТЬ НАЗНАЧЕНИЯ
	ОБЛАСТЬ НАЗНАЧЕНИЯ
	ОБЛАСТЬ НАЗНАЧЕНИЯ
	ОБЛАСТЬ НАЗНАЧЕНИЯ



№ п/п	Наименование	Единица измерения	Количество	Значение
1	Общая площадь территории	га	1	10,5
2	Общая площадь застройки	га	1	3,5
3	Общая площадь озеленения	га	1	0,5
4	Общая площадь водоемов	га	1	0,1
5	Общая площадь дорог	га	1	0,2
6	Общая площадь зеленых насаждений	га	1	0,3
7	Общая площадь водоемов	га	1	0,1
8	Общая площадь дорог	га	1	0,2
9	Общая площадь зеленых насаждений	га	1	0,3
10	Общая площадь водоемов	га	1	0,1
11	Общая площадь дорог	га	1	0,2
12	Общая площадь зеленых насаждений	га	1	0,3