



ИРКУТСК

О Ф И Ц И А Л Ь Н Ы Й

28 января 2022 года | № 3 (956)

(12+)

РОССИЙСКАЯ ФЕДЕРАЦИЯ
Г. ИРКУТСК
АДМИНИСТРАЦИЯ
ЗАМЕСТИТЕЛЬ МЭРА — ПРЕДСЕДАТЕЛЬ КОМИТЕТА
ГОРОДСКОГО ОБУСТРОЙСТВА
РАСПОРЯЖЕНИЕ

от 24.01.2022

№ 404-02-2/22

О внесении изменения в распоряжение заместителя мэра — председателя комитета городского обустройства администрации города Иркутска от 18 июня 2021 года № 404-02-174/21 «О проведении капитального ремонта общего имущества в многоквартирных домах в 2022 году»

В целях исполнения региональной программы капитального ремонта общего имущества в многоквартирных домах на территории Иркутской области на 2014–2043 годы, утвержденной постановлением Правительства Иркутской области от 20 марта 2014 года № 138-пп, учитывая письмо Фонда капитального ремонта многоквартирных домов Иркутской области от 17 января 2022 года № 230/2022, руководствуясь частью 6 статьи 189 Жилищного кодекса Российской Федерации, статьей 16 Федерального закона от 6 октября 2003 года № 131-ФЗ «Об общих принципах организации местного самоуправления в Российской Федерации», статьями 44, 45 Устава города Иркутска, постановлением администрации города Иркутска от 12 августа 2019 года № 031-06-607/9 «О делегировании полномочий»:

1. Внести в распоряжение заместителя мэра — председателя комитета городского обустройства администрации города Иркутска от 18 июня 2021 года № 404-02-174/21 «О проведении капитального ремонта общего имущества в многоквартирных домах в 2022 году», с последним изменением, внесенным распоряжением заместителя мэра — председателя комитета городского обустройства администрации города Иркутска от 10 января 2022 года № 404-02-1/22, изменение, дополнив Приложение 1 строкой 157¹, следующего содержания:

«	157 ¹	город Иркутск	бул. Рябикова	7Б	30.09.2021 г.	9000/2021/1	».
---	------------------	---------------	---------------	----	---------------	-------------	----

2. Заместителю председателя комитета — начальнику департамента инженерных коммуникаций и жилищного фонда комитета городского обустройства администрации города Иркутска обеспечить направление настоящего Распоряжения с приложением в управление по информационной политике аппарата администрации города Иркутска для опубликования и размещения на официальном сайте органов местного самоуправления города Иркутска в информационно-телекоммуникационной сети «Интернет».

3. Контроль за исполнением настоящего Распоряжения оставляю за собой.

Заместитель мэра — председатель комитета

Р.В. Орноев

РОССИЙСКАЯ ФЕДЕРАЦИЯ
Г. ИРКУТСК
АДМИНИСТРАЦИЯ
КОМИТЕТ ПО ГРАДОСТРОИТЕЛЬНОЙ ПОЛИТИКЕ
ЗАМЕСТИТЕЛЬ МЭРА- ПРЕДСЕДАТЕЛЬ КОМИТЕТА
РАСПОРЯЖЕНИЕ

от 26.01.2022

№ 944-02-21/2

О подготовке проекта внесения изменений в проект планировки территории планировочного элемента Л-04-19

В целях обеспечения устойчивого развития территорий, в том числе выделения элементов планировочной структуры, установления границ территорий общего пользования, границ зон планируемого размещения объектов капитального строительства, определения характеристик и очередности планируемого развития территории, руководствуясь статьями 41, 41.1, 42, 45, 46 Градостроительного кодекса Российской Федерации, статьей 16 Федерального закона от 6 октября 2003 года № 131-ФЗ «Об общих принципах организации местного самоуправления в Российской Федерации», статьями 42, 44, 45 Устава города Иркутска, распоряжением администрации города Иркутска от 13 февраля 2017 года № 031-10-66/7 «О делегировании полномочий»:

1. Департаменту архитектуры и градостроительства комитета по градостроительной политике администрации города Иркутска:

1) обеспечить подготовку проекта внесения изменений в проект планировки территории планировочного элемента Л-04-19, утвержденный постановлением администрации города Иркутска от 20 июля 2018 года № 031-06-697/8 «Об утверждении проекта планировки территории планировочного элемента Л-04-19»;

2) со дня опубликования настоящего распоряжения осуществлять прием предложений физических или юридических лиц о порядке, сроках подготовки и содержании проекта внесения изменений в проект планировки территории, указанного в подпункте 1 настоящего пункта.

2. Управлению по информационной политике аппарата администрации города Иркутска опубликовать настоящее распоряжение в средствах массовой информации и разместить в информационно-телекоммуникационной сети «Интернет» на WEB-портале органов местного самоуправления города Иркутска (www.admirk.ru) в течение трех дней со дня подписания настоящего распоряжения.

3. Контроль за исполнением настоящего распоряжения оставляю за собой.

Е.А. Харитонов

РОССИЙСКАЯ ФЕДЕРАЦИЯ
ИРКУТСКАЯ ОБЛАСТЬ
ИЗБИРАТЕЛЬНАЯ КОМИССИЯ ГОРОДА ИРКУТСКА
ПРЕДСЕДАТЕЛЬ
РАСПОРЯЖЕНИЕ

от 28.12.2021 г.

№ 01-05/19/1

О внесении изменений в распоряжение Председателя Избирательной комиссии города Иркутска от 19 декабря 2018 года № 03-07/13/1 «Об обработке персональных данных Избирательной комиссией города Иркутска»

В целях приведения в соответствие с законодательством, руководствуясь Федеральным законом от 27 июня 2006 года № 152-ФЗ «О персональных данных», постановлением Правительства Российской Федерации от 21 марта 2012 года № 211 «Об утверждении перечня мер, направленных на обеспечение выполнения обязанностей, предусмотренных Федеральным законом «О персональных данных» и принятыми в соответствии с ним нормативными правовыми актами, операторами, являющимися государственными или муниципальными органами», статьей 48 Устава города Иркутска, статьями 5, 9 Положения об Избирательной комиссии города Иркутска, утвержденного решением Думы города Иркутска от 6 мая 2014 года № 005-20-570975/4:

1. Внести в распоряжение Председателя Избирательной комиссии города Иркутска от 19 декабря 2018 года № 03-07/13/1 «Об обработке персональных данных Избирательной комиссией города Иркутска» следующие изменения:

1) в Приложении № 1:
а) подпункт 3 пункта 6 изложить в следующей редакции:
«3) согласия субъекта персональных данных на обработку персональных данных, разрешенных субъектом персональных данных для распространения, оформленного в соответствии с требованиями уполномоченного органа по защите прав субъектов персональных данных к его содержанию, и предоставленного:

непосредственно в письменной форме;

с использованием информационной системы уполномоченного органа по защите прав субъектов персональных данных»;»;

б) подпункт 5 пункта 23 дополнить словами «, в том числе мер по обнаружению, предупреждению и ликвидации последствий компьютерных атак на информационные системы персональных данных и по реагированию на компьютерные инциденты в них»;

в) пункт 24 дополнить подпунктом 7 следующего содержания:

«7) учетом машинных носителей персональных данных.»;

г) Приложение № 3 признать утратившим силу;

2) в пункте 4 Приложения № 6:

а) подпункт «д» изложить в следующей редакции:

«д) сведения о гражданстве (подданстве), в том числе о предыдущем гражданстве (подданстве), иных гражданствах (подданствах), либо сведения об их отсутствии;»;

б) дополнить подпунктом ц¹ следующего содержания:

«ц¹) сведения о наличии вида на жительство или иного документа, подтверждающего право на постоянное проживание гражданина Российской Федерации на территории иностранного государства.»;

2. Настоящее Распоряжение в течение 10 дней после его подписания опубликовать в газете «Иркутск официальный» и разместить в рубрике «Избирательные комиссии города Иркутска» на официальном сайте органов местного самоуправления города Иркутска в информационно-телекоммуникационной сети «Интернет».

3. Консультанту аппарата Избирательной комиссии города Иркутска внести в оригинал распоряжения Председателя Избирательной комиссии города Иркутска от 19 декабря 2018 года № 03-07/13/1 «Об обработке персональных данных Избирательной комиссией города Иркутска» информационную справку о внесенных настоящим Распоряжением изменениях.

4. Контроль за исполнением настоящего Распоряжения оставляю за собой.

Председатель Избирательной комиссии города Иркутска

А.А. Мельников

ИНФОРМАЦИЯ ОБ ИСПОЛНЕНИИ БЮДЖЕТА ГОРОДА ИРКУТСКА,
ЧИСЛЕННОСТИ, ОПЛАТЕ ТРУДА МУНИЦИПАЛЬНЫХ СЛУЖАЩИХ
И РАБОТНИКОВ МУНИЦИПАЛЬНЫХ УЧРЕЖДЕНИЙ ГОРОДА ИРКУТСКА
ЗА 2021 ГОД

В бюджет города Иркутска в 2021 году поступило доходов в сумме 26 млрд. 9 млн 789 тыс. рублей, из них 11 млрд. 968 млн 109 тыс. рублей поступило в городскую казну за счет налоговых и неналоговых доходных источников и 14 млрд. 41 млн 680 тыс. рублей — за счет безвозмездных поступлений. Основными источниками наполнения доходной части бюджета города за отчетный период явились налог на доходы физических лиц (7 млрд. 227 млн 982 тыс. рублей), налог, взимаемый в связи с применением упрощенной системы налогообложения (1 млрд. 816 млн 363 тыс. рублей), земельный налог (1 млрд. 240 млн 789 тыс. рублей), налог, взимаемый в связи с применением патентной системы налогообложения (273 млн 320 тыс. рублей), доходы от использования и реализации муниципального имущества и земельных участков, государственная собственность на которые не разграничена (552 млн 587 тыс. рублей).

Расходная часть бюджета города за 2021 год исполнена в объеме 26 млрд. 265 млн 356 тыс. рублей. Основную долю составили расходы, связанные с обеспечением текущей деятельности муниципальной бюджетной сферы и поддержанием функционирования объектов городского хозяйства.

На обеспечение деятельности муниципальных учреждений города Иркутска направлено 13 млрд. 436 млн рублей.

На предоставление мер социальной поддержки жителям города Иркутска перечислено 774 млн 514 тыс. рублей, в том числе предоставлены субсидии гражданам на оплату жилых помещений и коммунальных услуг в сумме 156 млн 228 тыс. рублей, на обеспечение бесплатным питанием учащихся направлено 140 млн 852 тыс. рублей, на предоставление льготного проезда отдельным категориям граждан израсходовано 105 млн 443 тыс. рублей, молодым семьям и иным категориям граждан предоставлены социальные выплаты на строительство и приобретение жилья в объеме 168 млн 763 тыс. рублей.

На обеспечение функционирования объектов городского хозяйства направлено 5 млрд. 18 млн 210 тыс. рублей, в их структуре значительный удельный вес занимают расходы на содержание автомобильных дорог (28% или 1 млрд. 404 млн 175 тыс. рублей). На предоставление субсидий транспортным организациям направлено 501 млн 815 тыс. рублей, на содержание линий наружного освещения — 289 млн 724 тыс. рублей, на благоустройство дворов и общественных пространств — 611 млн 429 тыс. рублей.

Расходы инвестиционной направленности составили 4 млрд. 601 млн 488 тыс. рублей. В структуре инвестиций 60% или 2 млрд. 758 млн 884 тыс. рублей составили расходы на реконструкцию объектов инженерной инфраструктуры, 952 млн 553 тыс. рублей направлено на мероприятия по переселению граждан из аварийного жилищного фонда, 857 млн 741 тыс. рублей приходится на строительство объектов социальной сферы.

По состоянию на 01.01.2022 г. численность работников муниципальных учреждений и муниципальных служащих органов местного самоуправления составила 17 517 человека, на оплату их труда из бюджета города Иркутска направлено 8 млрд. 945 млн 631 тыс. рублей.

РОССИЙСКАЯ ФЕДЕРАЦИЯ
АДМИНИСТРАЦИЯ ГОРОДА ИРКУТСКА
ПОСТАНОВЛЕНИЕ

от 19.01.2022

№ 031-06-15/22

О внесении изменений в Перечень технологических схем предоставления муниципальных услуг, утвержденный постановлением администрации города Иркутска от 6 декабря 2017 года № 031-06-1163/7

Руководствуясь статьей 16 Федерального закона от 6 октября 2003 года № 131-ФЗ «Об общих принципах организации местного самоуправления в Российской Федерации», статьей 16 Федерального закона от 27 июля 2010 года № 210-ФЗ «Об организации предоставления государственных и муниципальных услуг», статьями 37, 38, 42 Устава города Иркутска, решением Думы города Иркутска от 29 сентября 2020 года № 007-20-017157/0 «Об утверждении структуры администрации города Иркутска», администрация города Иркутска

ПОСТАНОВЛЯЕТ:

1. Внести в Перечень технологических схем предоставления муниципальных услуг, утвержденный постановлением администрации города Иркутска от 6 декабря 2017 года № 031-06-1163/7, с последними изменениями, внесенными постановлением администрации города Иркутска от 13 июля 2021 года № 031-06-502/21, следующие изменения:

- 1) графу третью пункта 2 после слов «департамента жилищной политики» дополнить словами «комитета по градостроительной политике»;
- 2) графу третью пункта 3 после слов «департамента жилищной политики» дополнить словами «комитета по градостроительной политике»;
- 3) графу третью пункта 4 после слов «департамента жилищной политики» дополнить словами «комитета по градостроительной политике»;
- 4) графу третью пункта 5 после слов «департамента жилищной политики» дополнить словами «комитета по градостроительной политике»;
- 5) пункты 11–12 изложить в следующей редакции:



« 11	Технологическая схема предоставления муниципальной услуги «Принятие документов, а также выдача решений о переводе или об отказе в переводе жилого помещения в нежилое или нежилое помещения в жилое помещение»	Отдел жилищного хозяйства управления ЖКХ комитета по управлению Ленинским округом администрации города Иркутска; Отдел жилищного хозяйства управления ЖКХ комитета по управлению Октябрьским округом администрации города Иркутска; Отдел жилищного хозяйства управления ЖКХ комитета по управлению Правобережным округом администрации города Иркутска; Отдел жилищного хозяйства управления ЖКХ комитета по управлению Свердловским округом администрации города Иркутска
12	Технологическая схема предоставления муниципальной услуги «Прием заявлений и выдача документов о согласовании (об отказе в согласовании) переустройства и (или) перепланировки помещения в многоквартирном доме»	Отдел жилищного хозяйства управления ЖКХ комитета по управлению Ленинским округом администрации города Иркутска; Отдел жилищного хозяйства управления ЖКХ комитета по управлению Октябрьским округом администрации города Иркутска; Отдел жилищного хозяйства управления ЖКХ комитета по управлению Правобережным округом администрации города Иркутска; Отдел жилищного хозяйства управления ЖКХ комитета по управлению Свердловским округом администрации города Иркутска

- 6) графу третью пункта 13 после слов «департамента жилищной политики» дополнить словами «комитета по градостроительной политике»;
- 7) графу третью пункта 14 после слов «департамента жилищной политики» дополнить словами «комитета по градостроительной политике»;
- 8) графу третью пункта 16 после слов «департамента жилищной политики» дополнить словами «комитета по градостроительной политике»;
- 9) графу третью пункта 17 после слов «департамента жилищной политики» дополнить словами «комитета по градостроительной политике»;
- 10) пункт 18 изложить в следующей редакции:

« 18	Технологическая схема предоставления муниципальной услуги «Предоставление жилых помещений муниципального маневренного жилищного фонда города Иркутска»	Отдел предоставления муниципальных услуг департамента жилищной политики комитета по градостроительной политике администрации города Иркутска
------	--	--

- 11) графу третью пункта 19 после слов «департамента жилищной политики» дополнить словами «комитета по градостроительной политике»;
- 12) графу третью пункта 20 после слов «департамента жилищной политики» дополнить словами «комитета по градостроительной политике»;
- 13) графу третью пункта 27 после слов «департамента жилищной политики» дополнить словами «комитета по градостроительной политике»;
- 14) графу третью пункта 28 после слов «департамента жилищной политики» дополнить словами «комитета по градостроительной политике»;
- 15) пункт 29 признать утратившим силу;
- 16) пункт 30 изложить в следующей редакции:

« 30	Технологическая схема предоставления муниципальной услуги «Принятие на учет граждан, нуждающихся в служебных жилых помещениях муниципального специализированного жилищного фонда города Иркутска»	Отдел предоставления муниципальных услуг департамента жилищной политики комитета по градостроительной политике администрации города Иркутска
------	---	--

- 17) графу третью пункта 31 после слов «департамента жилищной политики» дополнить словами «комитета по градостроительной политике»;
- 18) графу третью пункта 47 после слов «департамента жилищной политики» дополнить словами «комитета по градостроительной политике»;
- 19) графу третью пункта 48 после слов «департамента жилищной политики» дополнить словами «комитета по градостроительной политике».
- 2 Настоящее Постановление вступает в силу с 1 января 2022 года, но не ранее дня его официального опубликования.
3. Отделу документационного обеспечения и архива организационного управления аппарата администрации города Иркутска внести в оригинал постановления администрации города Иркутска от 6 декабря 2017 года № 031-06-1163/7 «О Перечне технологических схем предоставления муниципальных услуг» информационную справку о внесенных настоящих Постановлением изменениях.
4. Управлению по информационной политике аппарата администрации города Иркутска опубликовать и разместить на официальном сайте органов местного самоуправления города Иркутска в информационно-телекоммуникационной сети «Интернет» настоящее Постановление.
5. Контроль за исполнением настоящего Постановления возложить на заместителя мэра — председателя комитета по экономике и стратегическому планированию администрации города Иркутска.

Временно исполняющий полномочия мэра города Иркутска

Д. О. Ружников

РОССИЙСКАЯ ФЕДЕРАЦИЯ АДМИНИСТРАЦИЯ ГОРОДА ИРКУТСКА ПОСТАНОВЛЕНИЕ

от 20.01.2022

№ 031-06-19/22

О внесении изменений в постановление администрации города Иркутска от 20 июня 2019 года № 031-06-436/9 «Об оплате труда работников муниципальных учреждений, подведомственных управлению специального обеспечения администрации города Иркутска, осуществляющих деятельность по обеспечению безопасности в чрезвычайных ситуациях»

В целях приведения муниципального правового акта города Иркутска в соответствие с законодательством, муниципальными правовыми актами города Иркутска, руководствуясь разделом VI Трудового кодекса Российской Федерации, статьями 16, 17, 53 Федерального закона от 6 октября 2003 года № 131-ФЗ «Об общих принципах организации местного самоуправления в Российской Федерации», статьями 11, 37, 38, 42, 56 Устава города Иркутска, администрация города Иркутска

ПОСТАНОВЛЯЕТ:

1. Внести в постановление администрации города Иркутска от 20 июня 2019 года № 031-06-436/9 «Об оплате труда работников муниципальных учреждений, подведомственных управлению специального обеспечения администрации города Иркутска, осуществляющих деятельность по обеспечению безопасности в чрезвычайных ситуациях» с последними изменениями, внесенными постановлением администрации города Иркутска от 12 февраля 2020 года № 031-06-57/0 (далее — постановление), следующие изменения:

- 1) в наименовании слова «управлению специального обеспечения» заменить словом «аппарату»;
- 2) в пункте 1:
 - в подпункте 1 слова «управлению специального обеспечения» заменить словом «аппарату»;
 - в подпункте 2 слова «управлению специального обеспечения» заменить словом «аппарату»;
- 3) в абзаце первом пункта 2 слова «управлению специального обеспечения» заменить словом «аппарату»;
- 4) в пункте 5 слова «начальника управления специального обеспечения» заменить словами «заместителя мэра — руководителя аппарата»;
- 5) в Приложении № 1 к постановлению:
 - в наименовании слова «управлению специального обеспечения» заменить словом «аппарату»;
 - в пункте 1 слова «управлению специального обеспечения» заменить словом «аппарату»;
 - в подпунктах 1–8 пункта 2 слова «управлению специального обеспечения» заменить словом «аппарату»;
 - в пункте 3:
 - слова «управлению специального обеспечения» заменить словом «аппарату»;

- слова «управлением специального обеспечения» заменить словом «аппаратом»;
- слова «(далее — УСО администрации города Иркутска)» исключить;
- в пункте 30:
 - в абзаце втором слова «приказом начальника УСО» заменить словами «распоряжением заместителя мэра — руководителя аппарата»;
 - в абзаце третьем слова «начальником УСО» заменить словами «заместителем мэра — руководителем аппарата»;
 - в абзаце четвертом слова «начальника УСО» заменить словами «заместителя мэра — руководителя аппарата»;
 - в абзаце четырнадцатом пункта 36 слова «правовым актом УСО» заменить словами «распоряжением заместителя мэра — руководителя аппарата»;
 - в абзаце четвертом пункта 39 слова «УСО» заменить словом «аппаратом»;
 - в пункте 52 слова «начальником УСО» заменить словами «заместителем мэра — руководителем аппарата»;
 - в пункте 53 слова «УСО» заменить словом «аппаратом»;
 - в абзаце втором пункта 54 слова «начальником УСО» заменить словами «заместителем мэра — руководителем аппарата»;
 - в пункте 58 слова «приказом начальника УСО» заменить словами «распоряжением заместителя мэра — руководителя аппарата»;
 - в пункте 59 слова «начальника УСО» заменить словами «заместителя мэра — руководителя аппарата»;
 - в пункте 70 слова «УСО» заменить словом «аппарат»;
 - в пункте 71:
 - в абзаце первом:
 - слова «Главный специалист — экономист УСО» заменить словами «Начальник управления делами аппарата»;
 - слова «в УСО администрации города Иркутска» заменить словами «в аппарат администрации города Иркутска»;
 - в абзаце втором слова «УСО» заменить словом «аппарат»;
 - в пункте 72:
 - слова «департамента муниципальной службы, кадров и делопроизводства» заменить словами «департамента муниципальной службы и кадров»;
 - слова «начальника УСО» заменить словами «заместителя мэра — руководителя аппарата»;
 - в пункте 73 слова «начальника УСО» заменить словами «заместителя мэра — руководителя аппарата»;
 - в пункте 74 слова «начальника УСО» заменить словами «заместителя мэра — руководителя аппарата»;
 - в пункте 76 слова «начальника УСО» заменить словами «заместителя мэра — руководителя аппарата»;
 - в Приложении № 1 к Примерному положению об оплате труда работников муниципальных учреждений, подведомственных управлению специального обеспечения администрации города Иркутска, осуществляющих деятельность по обеспечению безопасности в чрезвычайных ситуациях:
 - в нумерационном заголовке слова «управлению специального обеспечения» заменить словом «аппарату»;
 - в наименовании слова «управлению специального обеспечения» заменить словом «аппарату»;
 - графу вторую строки 12 после слов ««инженер-электроник»» дополнить словом «, «психолог»»;
 - строку 33 исключить;
 - в Приложении № 2 к Примерному положению об оплате труда работников муниципальных учреждений, подведомственных управлению специального обеспечения администрации города Иркутска, осуществляющих деятельность по обеспечению безопасности в чрезвычайных ситуациях:
 - в нумерационном заголовке слова «управлению специального обеспечения» заменить словом «аппарату»;
 - в наименовании слова «управлению специального обеспечения» заменить словом «аппарату»;
 - в абзаце первом слова «управлению специального обеспечения» заменить словом «аппаратом»;
 - в Приложении № 3 к Примерному положению об оплате труда работников муниципальных учреждений, подведомственных управлению специального обеспечения администрации города Иркутска, осуществляющих деятельность по обеспечению безопасности в чрезвычайных ситуациях:
 - в нумерационном заголовке слова «управлению специального обеспечения» заменить словом «аппарату»;
 - в наименовании слова «управлению специального обеспечения» заменить словом «аппарату»;
 - в абзаце первом слова «управлению специального обеспечения» заменить словом «аппарату»;
 - в Приложении № 4 к Примерному положению об оплате труда работников муниципальных учреждений, подведомственных управлению специального обеспечения администрации города Иркутска, осуществляющих деятельность по обеспечению безопасности в чрезвычайных ситуациях:
 - в нумерационном заголовке слова «управлению специального обеспечения» заменить словом «аппарату»;
 - в наименовании слова «управлению специального обеспечения» заменить словом «аппарату»;
 - в абзаце первом слова «управлению специального обеспечения» заменить словом «аппарату»;
 - в Приложении № 5 к Примерному положению об оплате труда работников муниципальных учреждений, подведомственных управлению специального обеспечения администрации города Иркутска, осуществляющих деятельность по обеспечению безопасности в чрезвычайных ситуациях:
 - нумерационный заголовок изложить в следующей редакции:
 - «Приложение № 5 к Примерному положению об оплате труда работников муниципальных учреждений, подведомственных управлению администрации города Иркутска, осуществляющих деятельность по обеспечению безопасности в чрезвычайных ситуациях»;
 - в наименовании слова «управлению специального обеспечения» заменить словом «аппарату»;
 - нумерационный заголовок Приложения № 6 к Примерному положению об оплате труда работников муниципальных учреждений, подведомственных управлению администрации города Иркутска, осуществляющих деятельность по обеспечению безопасности в чрезвычайных ситуациях, изложить в следующей редакции:
 - «Приложение № 6 к Примерному положению об оплате труда работников муниципальных учреждений, подведомственных управлению администрации города Иркутска, осуществляющих деятельность по обеспечению безопасности в чрезвычайных ситуациях»;
 - в Приложении № 2 к постановлению:
 - в наименовании слова «управлению специального обеспечения» заменить словом «аппарату»;
 - в пункте 1 слова «управлению специального обеспечения» заменить словом «аппарату»;
 - в пункте 3 слова «управлением специального обеспечения» заменить словом «аппаратом»;
 - в пункте 8 слова «управления специального обеспечения» заменить словами «заместителя мэра — руководителя аппарата».
 2. Аппарату администрации города Иркутска обеспечить условия оплаты труда руководителей муниципальных учреждений, осуществляющих деятельность по обеспечению безопасности в чрезвычайных ситуациях, в соответствии с постановлением, с соблюдением требований трудового законодательства Российской Федерации.
 3. Руководителям муниципальных учреждений, подведомственных управлению администрации города Иркутска, осуществляющих деятельность по обеспечению безопасности в чрезвычайных ситуациях, в течение 10 (десяти) рабочих дней со дня подписания настоящего Постановления:
 - 1) утвердить локальными нормативными актами изменения в положения об оплате труда работников и положения о социальных выплатах работникам муниципальных учреждений в соответствии с настоящим Постановлением;
 - 2) обеспечить условия и оплату труда работников муниципальных учреждений согласно положениям об оплате труда работников и положениям о социальных выплатах работникам муниципальных учреждений, утвержденных в соответствии с постановлением, с соблюдением требований трудового законодательства Российской Федерации.
 4. Настоящее Постановление вступает в силу со дня, следующего за днем его официального опубликования.
 5. Отделу документационного обеспечения и архива организационного управления аппарата администрации города Иркутска внести в оригинал постановления администрации города Иркутска от 20 июня 2019 года № 031-06-436/9 «Об оплате труда работников муниципальных учреждений, подведомственных управлению специального обеспечения администрации города Иркутска, осуществляющих деятельность по обеспечению безопасности в чрезвычайных ситуациях» информационную справку о внесенных настоящих Постановлением изменениях.
 6. Управлению по информационной политике аппарата администрации города Иркутска опубликовать и разместить на официальном сайте органов местного самоуправления города Иркутска в информационно-телекоммуникационной сети «Интернет» настоящее Постановление.



7. Контроль за исполнением настоящего Постановления возложить на заместителя мэра — руководителя аппарата администрации города Иркутска.

Мэр города Иркутска

Р.Н. Болотов

**РОССИЙСКАЯ ФЕДЕРАЦИЯ
АДМИНИСТРАЦИЯ ГОРОДА ИРКУТСКА
ПОСТАНОВЛЕНИЕ**

от 20.01.2022

№ 031-06-20/22

О внесении изменений в пункт 1 постановления администрации города Иркутска от 23 ноября 2011 года № 031-06-2633/11 «О создании муниципального казенного учреждения «Городская организация развития общественной деятельности» г. Иркутска»

В целях увеличения предельной штатной численности муниципального казенного учреждения «Городская организация развития общественной деятельности» г. Иркутска и учитывая утверждение устава муниципального казенного учреждения «Городская организация развития общественной деятельности» г. Иркутска в новой редакции от 22 декабря 2021 года, руководствуясь статьей 16 Федерального закона от 6 октября 2003 года № 131-ФЗ «Об общих принципах организации местного самоуправления в Российской Федерации», статьями 11, 12, 37, 38, 42 Устава города Иркутска, администрация города Иркутска

ПОСТАНОВЛЯЕТ:

1. Внести в пункт 1 постановления администрации города Иркутска от 23 ноября 2011 года № 031-06-2633/11 «О создании муниципального казенного учреждения «Городская организация развития общественной деятельности» г. Иркутска» с последними изменениями, внесенными постановлением администрации города Иркутска от 15 декабря 2021 года № 031-06-935/0, изменение, заменив цифры «67» цифрами «77».

2. Отделу документационного обеспечения и архива организационного управления аппарата администрации города Иркутска внести в оригинал постановления администрации города Иркутска от 23 ноября 2011 года № 031-06-2633/11 «О создании муниципального казенного учреждения «Городская организация развития общественной деятельности» г. Иркутска» информационную справку о внесенном настоящим Постановлением изменении.

3. Управлению по информационной политике аппарата администрации города Иркутска опубликовать настоящее Постановление и разместить на официальном сайте органов местного самоуправления города Иркутска в информационно-телекоммуникационной сети «Интернет».

4. Настоящее Постановление вступает в силу со дня его официального опубликования.

5. Контроль за исполнением настоящего Постановления возложить на начальника управления реализации общественных инициатив аппарата администрации города Иркутска.

Мэр города Иркутска

Р.Н. Болотов

**РОССИЙСКАЯ ФЕДЕРАЦИЯ
АДМИНИСТРАЦИЯ ГОРОДА ИРКУТСКА
ПОСТАНОВЛЕНИЕ**

от 21.01.2022

№ 031-06-21/22

О предоставлении субсидии на осуществление капитальных вложений в объект капитального строительства (строительство здания дополнительного образования по адресу: г. Иркутск, ул. Терешковой) муниципальному автономному общеобразовательному учреждению города Иркутска средней общеобразовательной школе № 63

В целях создания новых мест в общеобразовательном учреждении города Иркутска в соответствии с современными условиями обучения, руководствуясь статьей 78² Бюджетного кодекса Российской Федерации, статьей 16 Федерального закона от 6 октября 2003 года № 131-ФЗ «Об общих принципах организации местного самоуправления в Российской Федерации», статьями 37, 38, 42 Устава города Иркутска, постановлением администрации города Иркутска от 1 апреля 2014 года № 031-06-369/14 «Об утверждении Порядков», администрация города Иркутска

ПОСТАНОВЛЯЕТ:

1. Предоставить субсидию на осуществление капитальных вложений в объект капитального строительства (строительство здания дополнительного образования по адресу: г. Иркутск, ул. Терешковой) муниципальному автономному общеобразовательному учреждению города Иркутска средней общеобразовательной школе № 63 (далее — МАОУ г. Иркутска СОШ № 63) (город Иркутск, улица Терешковой, дом 38; мощность объекта — 200 мест; срок ввода в эксплуатацию — 2026 год).

2. Определить МАОУ г. Иркутска СОШ № 63 заказчиком и застройщиком объекта, указанного в пункте 1 настоящего Постановления.

3. Субсидию, указанную в пункте 1 настоящего Постановления, включить в состав муниципальной программы «Образование», утвержденной постановлением администрации города Иркутска от 31 декабря 2019 года № 031-06-1063/9.

4. Департаменту образования комитета по социальной политике и культуре администрации города Иркутска — главному распорядителю бюджетных средств города Иркутска, комитету по бюджетной политике и финансам администрации города Иркутска обеспечить предоставление из бюджета города Иркутска субсидии, указанной в пункте 1 настоящего Постановления, с распределением согласно Приложению к настоящему Постановлению.

5. Настоящее Постановление вступает в силу со дня его официального опубликования и применяется к правоотношениям, возникающим при составлении и исполнении бюджета города Иркутска, начиная с бюджета города Иркутска на 2022 год и плановый период 2023 и 2024 годов.

6. Управлению по информационной политике аппарата администрации города Иркутска опубликовать и разместить на официальном сайте органов местного самоуправления города Иркутска в информационно-телекоммуникационной сети «Интернет» настоящее Постановление с приложением.

7. Контроль за исполнением настоящего Постановления возложить на заместителя мэра — председателя комитета по социальной политике и культуре администрации города Иркутска.

Мэр города Иркутска

Р.Н. Болотов

С полной версией документа можно ознакомиться на сайте [ИркутскИнформ.РФ](http://irkutskinform.ru)

**РОССИЙСКАЯ ФЕДЕРАЦИЯ
АДМИНИСТРАЦИЯ ГОРОДА ИРКУТСКА
ПОСТАНОВЛЕНИЕ**

От 24.01.2022

№ 031-06-22/22

О внесении изменений в постановление администрации города Иркутска от 30 января 2020 года № 031-06-33/0 «О реализации мероприятий перечня проектов народных инициатив в городе Иркутске»

В соответствии с Положением о предоставлении субсидий из областного бюджета местным бюджетам в целях софинансирования расходных обязательств муниципальных образований Иркутской области на реализацию мероприятий перечня проектов народных инициатив, утвержденным постановлением Правительства Иркутской области от 14 февраля 2019 года № 108-пп, руководствуясь пунктом 1 статьи 78.1, пунктом 1 статьи 86, статьей 161 Бюджетного кодекса Российской Федерации, статьей 16 Федерального закона от 6 октября 2003 года № 131-ФЗ «Об общих принципах организации местного самоуправления в Российской Федерации», статьями 37, 38, 42 Устава города Иркутска, администрация города Иркутска

ПОСТАНОВЛЯЕТ:

1. Внести в постановление администрации города Иркутска от 30 января 2020 года № 031-06-33/0 «О реализации мероприятий перечня проектов народных инициатив в городе Иркутске» с последними изменениями, внесенными постановлением администрации города Иркутска от 29 октября 2021 года № 031-06-781/21, следующие изменения:

- 1) Приложение № 1 изложить в редакции Приложения к настоящему Постановлению;
- 2) пункт 8 Приложения № 4 изложить в следующей редакции:
«8. В случае отсутствия оснований для возврата заявки уполномоченные структурные подразделения (Комитет городского обустройства администрации города Иркутска, комитет по социальной политике и культуре администрации города Иркутска, комитет по управлению соответствующим округом администрации города Иркутска) в срок до 31 октября каждого года:
1) проводят оценку заявки;
2) формируют сводные предложения с определением перечня проектов народных инициатив и представляют их в управление по информационной политике аппарата администрации города Иркутска для проведения процедуры открытого голосования.»

2. Управлению по информационной политике аппарата администрации города Иркутска опубликовать настоящее Постановление с приложением в средствах массовой информации и разместить на официальном сайте органов местного самоуправления города Иркутска в информационно-телекоммуникационной сети «Интернет».

3. Отделу документационного обеспечения и архива организационного управления аппарата администрации города Иркутска внести в оригинал постановления администрации города Иркутска от 30 января 2020 года № 031-06-33/0 «О реализации мероприятий перечня проектов народных инициатив в городе Иркутске» информационную справку о внесенных настоящим Постановлением изменениях.

4. Контроль за исполнением настоящего Постановления возложить на заместителя мэра — председателя комитета городского обустройства администрации города Иркутска, заместителя мэра — председателя комитета по социальной политике и культуре администрации города Иркутска.

Мэр города Иркутска

Р.Н. Болотов

С полной версией документа можно ознакомиться на сайте [ИркутскИнформ.РФ](http://irkutskinform.ru)

**РОССИЙСКАЯ ФЕДЕРАЦИЯ
АДМИНИСТРАЦИЯ ГОРОДА ИРКУТСКА
ПОСТАНОВЛЕНИЕ**

от 24.01.2022

№ 031-06-23/22

О внесении изменений в отдельные муниципальные правовые акты города Иркутска

В целях приведения муниципальных правовых актов города Иркутска в соответствие со структурой администрации города Иркутска, утвержденной решением Думы города Иркутска от 29 сентября 2020 года № 007-20-017157/0 «Об утверждении структуры администрации города Иркутска», руководствуясь статьей 16 Федерального закона от 6 октября 2003 года № 131-ФЗ «Об общих принципах организации местного самоуправления в Российской Федерации», статьями 37, 38, 42 Устава города Иркутска, Порядком разработки и утверждения административных регламентов предоставления муниципальных услуг, утвержденным постановлением администрации города Иркутска от 24 ноября 2010 года № 031-06-2856/10, администрация города Иркутска

ПОСТАНОВЛЯЕТ:

1. Внести в административный регламент предоставления муниципальной услуги «Предоставление информации об очередности предоставления жилых помещений на условиях социального найма», утвержденный постановлением администрации города Иркутска от 8 сентября 2011 года № 031-06-1857/11, с последними изменениями, внесенными постановлением администрации города Иркутска от 5 февраля 2021 года № 031-06-65/21, следующие изменения:

- 1) в главе 4 раздела I:
в абзаце втором пункта 4.1 слова «департамента жилищной политики администрации города Иркутска» заменить словами «департамента жилищной политики комитета по градостроительной политике администрации города Иркутска»;
в абзаце втором пункта 4.3 слова «департамента жилищной политики администрации города Иркутска» заменить словами «департамента жилищной политики комитета по градостроительной политике администрации города Иркутска»;
- 2) в разделе III:
в абзаце втором пункта 2.5 главы 2 слова «департамента жилищной политики администрации города Иркутска» заменить словами «департамента жилищной политики комитета по градостроительной политике администрации города Иркутска»;
в абзаце первом пункта 3.5 главы 3 слова «департамента жилищной политики администрации города Иркутска» заменить словами «департамента жилищной политики комитета по градостроительной политике администрации города Иркутска»;
- 3) в пункте 1.1 главы 1 раздела IV слова «департамента жилищной политики администрации города Иркутска» заменить словами «департамента жилищной политики комитета по градостроительной политике администрации города Иркутска»;
- 4) в пункте 1.2 главы 1 раздела V слова «департамента жилищной политики администрации города Иркутска» заменить словами «департамента жилищной политики комитета по градостроительной политике администрации города Иркутска»;
- 5) в Приложении № 1 слова «департамента жилищной политики администрации города Иркутска» заменить словами «департамента жилищной политики комитета по градостроительной политике администрации города Иркутска».
2. Внести в административный регламент предоставления муниципальной услуги «Прием в муниципальную собственность города Иркутска приватизированных жилых помещений», утвержденный постановлением администрации города Иркутска от 1 августа 2012 года № 031-06-1578/12, с последними изменениями, внесенными постановлением администрации города Иркутска от 12 апреля 2021 года № 031-06-264/21, следующие изменения:
1) в подпункте 1 пункта 15 слова «департамента жилищной политики администрации города Иркутска» заменить словами «департамента жилищной политики комитета по градостроительной политике администрации города Иркутска»;
- 2) в подпункте 1 пункта 19 слова «департамента жилищной политики администрации города Иркутска» заменить словами «департамента жилищной политики комитета по градостроительной политике администрации города Иркутска»;
- 3) подпункт 4 пункта 30 признать утратившим силу;
- 4) в подпункте 4 пункта 38¹ слова «департамента жилищной политики администрации города Иркутска» заменить словами «департамента жилищной политики комитета по градостроительной политике администрации города Иркутска»;
- 5) в пункте 52:
в подпункте 3 слова «департамента жилищной политики администрации города Иркутска» заменить словами «департамента жилищной политики комитета по градостроительной политике администрации города Иркутска»;
- 6) в подпункте 7 слова «департамента жилищной политики администрации города Иркутска» заменить словами «департамента жилищной политики комитета по градостроительной политике администрации города Иркутска»;
- 7) в подпункте 1 пункта 63 признать утратившим силу;
- 8) в подпункте 2 пункта 64 слова «департамента жилищной политики администрации города Иркутска» заменить словами «департамента жилищной политики комитета по градостроительной политике администрации города Иркутска»;
- 9) в абзаце первом пункта 65 слова «департамента жилищной политики администрации города Иркутска» заменить словами «департамента жилищной политики комитета по градостроительной политике администрации города Иркутска»;
- 10) в пункте 67 слова «департамента жилищной политики администрации города Иркутска» заменить словами «департамента жилищной политики комитета по градостроительной политике администрации города Иркутска»;
- 11) в наименовании главы 21 слова «ДЕПАРТАМЕНТА ЖИЛИЩНОЙ ПОЛИТИКИ АДМИНИСТРАЦИИ ГОРОДА ИРКУТСКА» заменить словами «ДЕПАРТАМЕНТА ЖИЛИЩНОЙ ПОЛИТИКИ КОМИТЕТА ПО ГРАДОСТРОИТЕЛЬНОЙ ПОЛИТИКЕ АДМИНИСТРАЦИИ ГОРОДА ИРКУТСКА»;
- 12) в наименовании главы 25 слова «ДЕПАРТАМЕНТА ЖИЛИЩНОЙ ПОЛИТИКИ АДМИНИСТРАЦИИ ГОРОДА ИРКУТСКА» заменить словами «ДЕПАРТАМЕНТА ЖИЛИЩНОЙ ПОЛИТИКИ КОМИТЕТА ПО ГРАДОСТРОИТЕЛЬНОЙ ПОЛИТИКЕ АДМИНИСТРАЦИИ ГОРОДА ИРКУТСКА»;
- 13) в пунктах 107–114, 131 слова «департамента жилищной политики администрации города Иркутска» заменить словами «департамента жилищной политики комитета по градостроительной политике администрации города Иркутска»;
- 14) в Приложении № 1 слова «департамента жилищной политики администрации города Иркутска» заменить словами «департамента жилищной политики комитета по градостроительной политике администрации города Иркутска»;
- 15) в Приложении № 2 слова «департамента жилищной политики администрации города Иркутска» заменить словами «департамента жилищной политики комитета по градостроительной политике администрации города Иркутска»;



наименование после слов «департамента жилищной политики» дополнить словами «комитета по градостроительной политике»;

пункт 4.3 после слов «департамента жилищной политики» дополнить словами «комитета по градостроительной политике»;

в главе 5:
наименование после слов «департамента жилищной политики» дополнить словами «комитета по градостроительной политике»;

пункт 5.3 после слов «департамента жилищной политики» дополнить словами «комитета по градостроительной политике»;

3) пункт 1.2 главы 1 раздела V после слов «департамента жилищной политики» дополнить словами «комитета по градостроительной политике»;

4) в Приложении № 1 после слов «департамента жилищной политики» дополнить словами «комитета по градостроительной политике»;

5) в Приложении № 2 после слов «департамента жилищной политики» дополнить словами «комитета по градостроительной политике»;

6) в Приложении № 3 после слов «департамента жилищной политики» дополнить словами «комитета по градостроительной политике»;

7) в Приложении № 6 после слов «департамента жилищной политики» дополнить словами «комитета по градостроительной политике».

8. Настоящее Постановление вступает в силу с 1 января 2022 года, но не ранее дня его официального опубликования.

9. Отделу документационного обеспечения и архива организационного управления аппарата администрации города Иркутска внести в оригиналы постановлений администрации города Иркутска, указанных в пунктах 1–7 настоящего Постановления, информационные справки о внесенных настоящим Постановлением изменениях.

10. Управлению по информационной политике аппарата администрации города Иркутска опубликовать и разместить на официальном сайте органов местного самоуправления города Иркутска в информационно-телекоммуникационной сети «Интернет» настоящее Постановление.

11. Контроль за исполнением настоящего Постановления возложить на вице — мэра города Иркутска.

Мэр города Иркутска

Р.Н. Болотов

РОССИЙСКАЯ ФЕДЕРАЦИЯ АДМИНИСТРАЦИЯ ГОРОДА ИРКУТСКА ПОСТАНОВЛЕНИЕ

от 24.01.2022

№ 031–06–25/22

О внесении изменений в отдельные муниципальные правовые акты города Иркутска

В целях приведения муниципальных правовых актов города Иркутска в соответствие со структурой администрации города Иркутска, утвержденной решением Думы города Иркутска от 29 сентября 2020 года № 007–20–017157/0, руководствуясь Федеральным законом от 27 июля 2010 года № 210-ФЗ «Об организации предоставления государственных и муниципальных услуг», Федеральным законом от 6 октября 2003 года № 131-ФЗ «Об общих принципах организации местного самоуправления в Российской Федерации», статьями 37, 38, 42 Устава города Иркутска, администрация города Иркутска

ПОСТАНОВЛЯЕТ:

1. Внести в Порядок организации работы по выявлению свободных от прав третьих лиц жилых помещений, находящихся в муниципальной собственности города Иркутска, утвержденный постановлением администрации города Иркутска от 10 июня 2016 года № 031–06–000552/6, с последними изменениями, внесенными постановлением администрации города Иркутска от 8 декабря 2020 года № 031–06–807/0, следующие изменения:

1) пункт 2 после слов «департамента жилищной политики» дополнить словами «комитета по градостроительной политике»;

2) абзац первый пункта 8 после слов «Департамент жилищной политики» дополнить словами «комитета по градостроительной политике».

2. Внести в Требования к порядку, форме и срокам информирования граждан, принятых на учет нуждающихся в предоставлении жилых помещений по договорам найма жилых помещений жилищного фонда социального использования, о количестве жилых помещений, которые могут быть предоставлены по договору найма жилых помещений жилищного фонда социального использования, утвержденные постановлением администрации города Иркутска от 7 декабря 2017 года № 031–06–1166/7, с последними изменениями, внесенными постановлением администрации города Иркутска от 8 декабря 2020 года № 031–06–807/0, следующие изменения:

1) пункт 2 после слов «департамент жилищной политики» дополнить словами «комитета по градостроительной политике»;

2) подпункт 2 пункта 8 изложить в следующей редакции:
«2) Департамент реализации градостроительной политики комитета по градостроительной политике администрации города Иркутска в течение десяти рабочих дней с момента выдачи разрешения на строительство наемного дома социального использования за счет средств бюджета города Иркутска.»

3. Внести в пункт 3 Положения о порядке учета заявлений граждан о предоставлении жилых помещений по договорам найма жилых помещений жилищного фонда социального использования, утвержденное постановлением администрации города Иркутска от 7 декабря 2017 года № 031–06–1173/7, с последними изменениями, внесенными постановлением администрации города Иркутска от 8 декабря 2020 года № 031–06–807/0, изменение, дополнив его после слов «департамент жилищной политики» словами «комитета по градостроительной политике».

4. Внести в Порядок учета отдельных категорий граждан в целях предоставления дополнительной меры социальной поддержки в виде социальной выплаты на частичную оплату строительства жилого помещения и предоставления указанной выплаты администрацией города Иркутска, утвержденный постановлением администрации города Иркутска от 23 мая 2019 года № 031–06–358/9, с последними изменениями, внесенными постановлением администрации города Иркутска от 15 января 2021 года № 031–06–9/21, следующие изменения:

1) в пункте 3 слова «департамент жилищной политики администрации города Иркутска» заменить словами «департамент жилищной политики комитета по градостроительной политике администрации города Иркутска»;

2) подпункт 8 пункта 8 изложить в следующей редакции:
«8) документы о трудовой деятельности, трудовом стаже за периоды до 1 января 2020 года (для категорий граждан, указанных в подпунктах 1–4, 7 пункта 1 решения Думы);»;

3) пункт 9 дополнить подпунктом 6 следующего содержания:
«6) документы о трудовой деятельности, трудовом стаже за периоды после 1 января 2020 года (для категорий граждан, указанных в подпунктах 1–4, 7 пункта 1 решения Думы).»;

4) в подпункте 2 пункта 10:
слова «подпунктами 1, 4 пункта 9» заменить словами «подпунктами 1, 4, 5 пункта 9»;

после слов «подпунктом 8 пункта 8» дополнить словами «, подпунктом 6 пункта 9»;

5) подпункт 8 пункта 21 изложить в следующей редакции:
«8) документы о трудовой деятельности, трудовом стаже за периоды до 1 января 2020 года (для категорий граждан, указанных в подпунктах 1–4, 7 пункта 1 решения Думы);»;

6) пункт 22 дополнить подпунктом 5 следующего содержания:
«5) документы о трудовой деятельности, трудовом стаже за периоды после 1 января 2020 года (для категорий граждан, указанных в подпунктах 1–4, 7 пункта 1 решения Думы).»;

7) в подпункте 2 пункта 23:
слова «подпунктами 1, 3 пункта 22» заменить словами «подпунктами 1, 3, 4 пункта 22»;

после слов «подпунктом 8 пункта 21» дополнить словами «, подпунктом 5 пункта 22»;

8) в Приложении № 1:
после слов «департамента жилищной политики» дополнить словами «комитета по градостроительной политике»;

после слов «департамент жилищной политики» дополнить словами «комитета по градостроительной политике»;

9) в Приложении № 2:
после слов «департамента жилищной политики» дополнить словами «комитета по градостроительной политике»;

после слов «департаменту жилищной политики» дополнить словами «комитета по градостроительной политике»;

10) Приложение № 3 после слов «департамент жилищной политики» дополнить словами «комитета по градостроительной политике»;

11) Приложение № 4 после слов «департамента жилищной политики» дополнить словами «комитета по градостроительной политике».

5. Внести в постановление администрации города Иркутска от 22 января 2020 года № 031–06–25/0 «Об утверждении Порядка признания молодых семей нуждающимися в жилых помещениях и имеющих достаточные доходы, позволяющие получить кредит, либо иные денежные средства, достаточные для оплаты расчетной (средней) стоимости жилья в части, превышающей размер предоставляемой социальной выплаты на приобретение жилого помещения или создание объекта индивидуального жилищного строительства, и предоставления указанных социальных выплат в рамках реализации постановления Правительства Российской Федерации от 17 декабря 2010 года № 1050 «О реализации отдельных мероприятий государственной программы Российской Федерации «Обеспечение доступным и комфортным жильем и коммунальными услугами граждан Российской Федерации» с последними изменениями, внесенными постановлением администрации города Иркутска от 17 марта 2021 года № 031–06–168/21, следующие изменения:

1) пункт 2 после слов «Департамент жилищной политики» дополнить словами «комитета по градостроительной политике»;

2) в Порядке признания молодых семей нуждающимися в жилых помещениях и имеющими достаточные доходы, позволяющие получить кредит, либо иные денежные средства, достаточные для оплаты расчетной (средней) стоимости жилья в части, превышающей размер предоставляемой социальной выплаты на приобретение жилого помещения или создание объекта индивидуального жилищного строительства, и предоставления указанных социальных выплат в рамках реализации постановления Правительства Российской Федерации от 17 декабря 2010 года № 1050 «О реализации отдельных мероприятий государственной программы Российской Федерации «Обеспечение доступным и комфортным жильем и коммунальными услугами граждан Российской Федерации», утвержденном постановлением администрации города Иркутска от 22 января 2020 года № 031–06–25/0:

в пункте 3 слова «департамент жилищной политики администрации города Иркутска» заменить словами «департамент жилищной политики комитета по градостроительной политике администрации города Иркутска»;

в Приложении № 1 после слов «департамента жилищной политики» дополнить словами «комитета по градостроительной политике»;

в Приложении № 2:
после слов «департамента жилищной политики» дополнить словами «комитета по градостроительной политике»;

после слов «департаменту жилищной политики» дополнить словами «комитета по градостроительной политике».

6. Внести в Порядок предоставления дополнительной меры социальной поддержки отдельным категориям семей в виде социальной выплаты на погашение части основной суммы долга и уплату процентов по жилищным кредитам (займам), утвержденный постановлением администрации города Иркутска от 15 июня 2020 года № 031–06–341/0, с изменениями, внесенными постановлением администрации города Иркутска от 17 марта 2021 года № 031–06–168/21, следующие изменения:

1) в пункте 3 слова «департамент жилищной политики администрации города Иркутска» заменить словами «департамент жилищной политики комитета по градостроительной политике администрации города Иркутска»;

2) в Приложении № 1 после слов «департамент жилищной политики» дополнить словами «комитета по градостроительной политике»;

3) в Приложении № 2:
после слов «департамента жилищной политики» дополнить словами «комитета по градостроительной политике»;

после слов «департаменту жилищной политики» дополнить словами «комитета по градостроительной политике».

6. Внести в Порядок предоставления дополнительной меры социальной поддержки отдельным категориям семей в виде социальной выплаты на погашение части основной суммы долга и уплату процентов по жилищным кредитам (займам), утвержденный постановлением администрации города Иркутска от 15 июня 2020 года № 031–06–341/0, с изменениями, внесенными постановлением администрации города Иркутска от 17 марта 2021 года № 031–06–168/21, следующие изменения:

1) в пункте 3 слова «департамент жилищной политики администрации города Иркутска» заменить словами «департамент жилищной политики комитета по градостроительной политике администрации города Иркутска»;

2) в Приложении № 1 после слов «департамент жилищной политики» дополнить словами «комитета по градостроительной политике»;

3) в Приложении № 2:
после слов «департамента жилищной политики» дополнить словами «комитета по градостроительной политике»;

после слов «департаменту жилищной политики» дополнить словами «комитета по градостроительной политике».

7. Настоящее Постановление вступает в силу 1 января 2022 года, но не ранее дня его официального опубликования.

8. Отделу документационного обеспечения и архива организационного управления аппарата администрации города Иркутска внести в оригиналы постановлений администрации города Иркутска, указанных в пунктах 1–6 настоящего Постановления, информационные справки о внесенных настоящим Постановлением изменениях.

9. Управлению по информационной политике аппарата администрации города Иркутска опубликовать и разместить на официальном сайте органов местного самоуправления города Иркутска в информационно-телекоммуникационной сети «Интернет» настоящее Постановление.

10. Контроль за исполнением настоящего Постановления возложить на вице — мэра города Иркутска.

Мэр города Иркутска

Р.Н. Болотов

РОССИЙСКАЯ ФЕДЕРАЦИЯ
АДМИНИСТРАЦИЯ ГОРОДА ИРКУТСКА
ПОСТАНОВЛЕНИЕ

от 24.01.2022 № 031–06–26/22

О внесении изменений в отдельные муниципальные правовые акты города Иркутска

В целях приведения муниципальных правовых актов города Иркутска в соответствие со структурой администрации города Иркутска, утвержденной решением Думы города Иркутска от 29 сентября 2020 года № 007–20–017157/0, руководствуясь статьей 16 Федерального закона от 6 октября 2003 года № 131-ФЗ «Об общих принципах организации местного самоуправления в Российской Федерации», статьями 37, 38, 42 Устава города Иркутска, Порядком разработки и утверждения административных регламентов предоставления муниципальных услуг, утвержденным постановлением администрации города Иркутска от 24 ноября 2010 года № 031–06–2856/10, администрация города Иркутска

ПОСТАНОВЛЯЕТ:

1. Внести в постановление администрации города Иркутска от 27 августа 2013 года № 031–06–2354/13 «Об утверждении административного регламента предоставления муниципальной услуги «Предоставление жилых помещений по договорам социального найма», внесении изменений в постановление администрации города Иркутска от 06.04.2011 № 031–06–642/11, отмене пунктов распоряжения мэра города Иркутска от 14.04.2005 № 031–10–417/5» с последними изменениями, внесенными постановлением администрации города Иркутска от 9 февраля 2021 года № 031–06–72/21, следующие изменения:

1) подпункт 4.1 пункта 4 после слов «департамента жилищной политики» дополнить словами «комитета по градостроительной политике»;

2) в административном регламенте предоставления муниципальной услуги «Предоставление жилых помещений по договорам социального найма», утвержденном постановлением администрации города Иркутска от 27 августа 2013 года № 031–06–2354/13:
в главе 4 раздела I:
абзац второй пункта 4.1 после слов «департамента жилищной политики» дополнить словами «комитета по градостроительной политике»;

абзац второй пункта 4.3 после слов «департамента жилищной политики» дополнить словами «комитета по градостроительной политике»;

подпункт 4 пункта 2.2 главы 2 раздела II признать утратившим силу;

в разделе III:
подпункт 1.1.3 пункта 1.1 главы 1 после слов «департамента жилищной политики» дополнить словами «комитета по градостроительной политике»;

абзац первый пункта 2.5 главы 2 после слов «департамента жилищной политики» дополнить словами «комитета по градостроительной политике»;

пункт 1.2 главы 1 раздела V после слов «департамента жилищной политики» дополнить словами «комитета по градостроительной политике»;

в Приложении № 1 после слов «департамента жилищной политики» дополнить словами «комитета по градостроительной политике»;

в Приложении № 3 после слов «департамента жилищной политики» дополнить словами «комитета по градостроительной политике».

2. Внести в административный регламент предоставления муниципальной услуги «Предоставление жилых помещений муниципального маневренного жилищного фонда города Иркутска», утвержденный постановлением администрации города Иркутска от 10 ноября 2021 года № 031–06–791/21, следующие изменения:

1) подпункт 4 пункта 2 после слов «департамента жилищной политики» дополнить словами «комитета по градостроительной политике»;

2) подпункт 1 пункта 5 после слов «департамента жилищной политики» дополнить словами «комитета по градостроительной политике»;

3) подпункт 3 пункта 20 признать утратившим силу;



зации местного самоуправления в Российской Федерации», статьей 13 Федерального закона от 24 июля 2007 года № 209-ФЗ «О развитии малого и среднего предпринимательства в Российской Федерации», статьями 11, 37, 38, 41, 42 Устава города Иркутска, администрация города Иркутска

ПОСТАНОВЛЯЕТ:

1. Внести в состав Совета по предпринимательству при мэре города Иркутска, утвержденный постановлением администрации города Иркутска от 7 июля 2021 года № 031-06-495/21, следующие изменения:

пункт 8 изложить в следующей редакции:
«8. Вице-председатель Иркутского регионального отделения общероссийской общественной организации малого и среднего предпринимательства «ОПОРА РОССИИ»;
дополнить пунктами 10, 11 следующего содержания:
«10. Директор Фонда поддержки и развития предпринимательства Иркутской области Центр «Мой бизнес»;

11. Вице-президент, исполнительный директор Ассоциации Иркутского регионального объединения работодателей «Партнерство Товаропроизводителей и Предпринимателей»».

2. Управлению по информационной политике аппарата администрации города Иркутска опубликовать настоящее Постановление в средствах массовой информации и разместить на WEB-портале органов местного самоуправления города Иркутска в информационно-телекоммуникационной сети «Интернет».

3. Отделу документационного обеспечения и архива организационного управления аппарата администрации города Иркутска внести в оригинал постановления администрации города Иркутска от 7 июля 2021 года № 031-06-495/21 «О Совете по предпринимательству при мэре города Иркутска» информационную справку о внесенных настоящим Постановлением изменениях.

4. Контроль за исполнением настоящего Постановления возложить на заместителя мэра — председателя комитета по социальной политике и культуре администрации города Иркутска.

Мэр города Иркутска

Р.Н. Болотов

РОССИЙСКАЯ ФЕДЕРАЦИЯ АДМИНИСТРАЦИЯ ГОРОДА ИРКУТСКА ПОСТАНОВЛЕНИЕ

от 24.01.2022

№ 031-06-28/22

О внесении изменения в Приложение № 2 к постановлению администрации города Иркутска от 28 июня 2010 года № 031-06-1502/10 «Об экспертной комиссии по определению мест, запрещенных для посещения детьми, а также мест, запрещенных для посещения детьми в ночное время без сопровождения родителей (лиц, их заменяющих) или лиц, осуществляющих мероприятия с участием детей, при администрации города Иркутска»

В целях содействия физическому, интеллектуальному, психическому, духовному и нравственно-му развитию детей, руководствуясь статьей 16 Федерального закона от 6 октября 2003 года № 131-ФЗ «Об общих принципах организации местного самоуправления в Российской Федерации», статьей 7 Закона Иркутской области от 5 марта 2010 года № 7-ОЗ «Об отдельных мерах по защите детей от факторов, негативно влияющих на их физическое, интеллектуальное, психическое, духовное и нравственное развитие, в Иркутской области», статьями 37, 38, 42 Устава города Иркутска, администрация города Иркутска

ПОСТАНОВЛЯЕТ:

1. Внести в Приложение № 2 к постановлению администрации города Иркутска от 28 июня 2010 года № 031-06-1502/10 «Об экспертной комиссии по определению мест, запрещенных для посещения детьми, а также мест, запрещенных для посещения детьми в ночное время без сопровождения родителей (лиц, их заменяющих) или лиц, осуществляющих мероприятия с участием детей, при администрации города

Иркутска» с последними изменениями, внесенными постановлением администрации города Иркутска от 7 июня 2018 года № 031-06-549/8, изменение, изложив его в новой редакции согласно Приложению к настоящему Постановлению.

2. Отделу документационного обеспечения и архива организационного управления аппарата администрации города Иркутска внести в оригинал постановления администрации города Иркутска от 28 июня 2010 года № 031-06-1502/10 «Об экспертной комиссии по определению мест, запрещенных для посещения детьми, а также мест, запрещенных для посещения детьми в ночное время без сопровождения родителей (лиц, их заменяющих) или лиц, осуществляющих мероприятия с участием детей, при администрации города Иркутска» информационную справку о внесенном настоящим Постановлением изменении.

3. Управлению по информационной политике аппарата администрации города Иркутска опубликовать и разместить на официальном сайте органов местного самоуправления города Иркутска в информационно-телекоммуникационной сети «Интернет» настоящее Постановление с приложением.

4. Контроль за исполнением настоящего Постановления возложить на заместителя мэра — председателя комитета по социальной политике и культуре администрации города Иркутска.

Мэр города Иркутска

Р.Н. Болотов

С полной версией документа можно ознакомиться на сайте [ИркутскИнформ.РФ](http://irkutskinform.ru)

ПОСТАНОВЛЕНИЕ

от 25.01.2022

№ 031-06-29/22

Об утверждении Перечня объектов, в отношении которых планируется заключение концессионных соглашений.

В соответствии с частью 3 статьи 4 Федерального закона от 21 июля 2005 года № 115-ФЗ «О концессионных соглашениях», руководствуясь статьей 16 Федерального закона от 6 октября 2003 года № 131-ФЗ «Об общих принципах организации местного самоуправления в Российской Федерации», статьями 11, 37, 38, 42 Устава города Иркутска, администрация города Иркутска

ПОСТАНОВЛЯЕТ:

1. Утвердить Перечень объектов, в отношении которых планируется заключение концессионных соглашений (прилагается).

2. Постановление администрации города Иркутска от 28 января 2021 года № 031-06-44/21 «Об утверждении перечня объектов, в отношении которых планируется заключение концессионных соглашений» отменить.

3. Комитету городского обустройства администрации города Иркутска обеспечить размещение настоящего Постановления с приложением на официальном сайте Российской Федерации в информационно-телекоммуникационной сети «Интернет» для размещения информации о проведении торгов, определенном Правительством Российской Федерации (www.torgi.gov.ru).

4. Управлению по информационной политике аппарата администрации города Иркутска опубликовать настоящее Постановление с приложением и разместить на официальном сайте органов местного самоуправления города Иркутска в информационно-телекоммуникационной сети «Интернет».

5. Отделу документационного обеспечения и архива организационного управления аппарата администрации города Иркутска внести в оригинал постановления администрации города Иркутска от 28 января 2021 года № 031-06-44/21 «Об утверждении перечня объектов, в отношении которых планируется заключение концессионных соглашений» информационную справку об утрате его силы в связи с отменой.

6. Контроль за исполнением настоящего Постановления возложить на заместителя мэра — председателя комитета городского обустройства администрации города Иркутска.

Мэр города Иркутска

Р.Н. Болотов

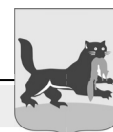
УТВЕРЖДЕН
постановлением
администрации города Иркутска
от 25.01.2022 № 031-06-29/22

ПЕРЕЧЕНЬ ОБЪЕКТОВ, В ОТНОШЕНИИ КОТОРЫХ ПЛАНИРУЕТСЯ ЗАКЛЮЧЕНИЕ КОНЦЕССИОННЫХ СОГЛАШЕНИЙ

| № п/п | Реестровый № | Адрес | Назначение | Протяжен-ность | Площадь | Кадастр. номер |
|-------|--------------|--|--|----------------|---------|--|
| 1 | MIS09089 | АКАДЕМИКА КУРЧАТОВА ул., д. 13, литера А | НЕЖИЛОЕ ПОМЕЩЕНИЕ (ЭЛЕВАТОРНЫЙ УЗЕЛ) | 0 | 38,6 | |
| 2 | MIS00810 | ОТ ЭЛЕКТРОКОТЕЛЬНОЙ СТ.ВОЕННЫЙ ГОРОДОК (указан адрес ориентира) | ТЕПЛОВЫЕ СЕТИ | 535 | 0 | |
| 3 | MIS01447 | 2-Я ЖЕЛЕЗНОДОРОЖНАЯ ул., — ул. Терешковой | ТЕПЛОВАЯ СЕТЬ | 170 | 0 | |
| 4 | MIS09094 | УРИЦКОГО ул., д. 12, литера А | подвал (элеваторный узел) | 0 | 88,7 | |
| 5 | MIS01528 | НОВОКШОНОВА ул., К ЖИЛОМУ ДОМУ N 62 | ВНС | 0 | 0 | |
| 6 | MIS09091 | ПРЖЕВАЛЬСКОГО ул., д. 207, литера Б | ЭЛЕВАТОРНЫЙ УЗЕЛ | 0 | 15,4 | 38:36:000030:4473 |
| 7 | MIS09095 | ФУРЬЕ ул., д. 10 | НЕЖИЛОЕ ПОМЕЩЕНИЕ (элеваторный узел) | 0 | 13,7 | |
| 8 | MIS08070 | АКАДЕМИЧЕСКАЯ ул., д. 12, литера А | НЕЖИЛОЕ ПОМЕЩЕНИЕ элеваторный узел | 0 | 16 | 38:36:000027:19324 |
| 9 | MIS09083 | КАРЛА МАРКСА ул., д. 19, литера А3, А4 | НЕЖИЛОЕ ПОМЕЩЕНИЕ бойлерная | 0 | 7,7 | |
| 10 | MIS09092 | РОССИЙСКАЯ ул., д. 27, литера А | НЕЖИЛОЕ ПОМЕЩЕНИЕ (элеваторный узел) | 0 | 36,1 | 38:36:000034:20159 |
| 11 | MIS02126 | ПЕТРОВА ул., -ШЕВЦОВА ОТ ТК-13е ДО ТК-13е-10 ЧЕРЕЗ ТК-13е-2, ТК-13е-4, ТК-13е-6, ТК-13е-8 | ТЕПЛОВЫЕ СЕТИ | 742,7 | 0 | |
| 12 | MIS02137 | ТОЛЕВАЯ ул. | ТЕПЛОВАЯ СЕТЬ | 550 | 0 | |
| 13 | MIS09090 | КАРЛА МАРКСА ул., д. 37, литера А | элеваторный узел | 0 | 14,8 | |
| 14 | MIS02580 | АКАДЕМИЧЕСКАЯ ул., д. 34 | внутриплощадочная сеть теплоснабжения | 21,32 | 0 | 38:36:000027:5906 |
| 15 | MIS02637 | КАХОВСКОГО ул., д. 33-а | ВОДОПРОВОДНЫЕ СЕТИ | 64,11 | 0 | |
| 16 | MIS02638 | КАХОВСКОГО ул., д. 33 | ВОДОПРОВОДНЫЕ СЕТИ | 93,25 | 0 | |
| 17 | MIS09088 | ДЕКАБРЬСКИХ СОБЫТИЙ ул., д. 85, литера А | НЕЖИЛОЕ ПОМЕЩЕНИЕ (БОЙЛЕРНАЯ) | 0 | 5,4 | 38:36:000020:17974 |
| 18 | MIS08079 | КРАСНОКАЗАЧЬЯ ул., д. 111 | ЗДАНИЕ ТНС | 0 | 0 | |
| 19 | MIS07831 | БАТАРЕЙНАЯ | ЗДАНИЕ ЦТП | 0 | 0 | |
| 20 | MIS03243 | ДЕПУТАТСКАЯ ул., в районе жилых домов № 75,75/1,77,79,81, ул. Станиславского (в районе жилых домов № 25,27,29,31), ул. 30-й Дивизии (в районе домов № 6,23,25), ул. Красноказачья (в районе домов № 120/1, 120/3, 114) | ВОДОПРОВОДНЫЕ СЕТИ | 487,04 | 0 | |
| 21 | MIS03244 | 6-Я СОВЕТСКАЯ ул., в районе домов № 18-а/2,18-а/3 | КАНАЛИЗАЦИОННЫЕ СЕТИ | 111,14 | 0 | 38:36:000000:0000:25:401:001:020507410 |
| 22 | MIS03499 | ЛЕРМОНТОВА ул., д. 271-б, (от дома № 271-б по ул.Лермонтова до существующей теплокамеры возле дома № 287) | ТЕПЛОВЫЕ СЕТИ | 81,53 | 0 | |
| 23 | MIS03508 | БАУМАНА ул., по ул.Баумана к домам № 231/8, 231/9 | ТЕПЛОВЫЕ СЕТИ | 152 | 0 | 38:36:000005:23351 |
| 24 | MIS03548 | МАРШАЛА ЖУКОВА просп., в р-не б/с № 5,6 | ТЕПЛОВЫЕ СЕТИ | 218,88 | 0 | |
| 25 | MIS03803 | УНИВЕРСИТЕТСКИЙ мкр., литера П | СООРУЖЕНИЕ — КАНАЛИЗАЦИОННЫЙ КОЛЛЕКТОР | 4211,95 | 0 | 38:36:000000:0:5596 |
| 26 | MIS03804 | БЕЛОБОРОДОВА ул., б/с 1,2,3,4 | ВОДОПРОВОДНЫЕ СЕТИ | 136,54 | 0 | |
| 27 | MIS03825 | КУЛТУКСКАЯ ул., д. 1 | ВНУТРЕННЯЯ СХЕМА ТРУБОПРОВОДОВ, СООРУЖЕНИЯ, МЕТАЛЛИЧЕСКИЕ, ТНС 285 кв. | 0 | 0 | |
| 28 | MIS03826 | ТРАКТОВАЯ ул., д. 35 | ВОДОПРОВОД, КАНАЛИЗАЦИЯ, СООРУЖЕНИЯ, МЕТАЛЛИЧЕСКИЕ | 0 | 0 | |
| 29 | MIS03827 | ТРАКТОВАЯ ул., д. 35 | КАНАЛИЗАЦИЯ ЗА ТЕРРИТОРИЕЙ | 0 | 0 | |
| 30 | MIS07525 | РОЗЫ ЛЮКСЕМБУРГ ул., д. 170, литера П | НАРУЖНЫЕ СЕТИ ВОДООТВЕДЕНИЯ | 523 | 0 | 38:36:000005:23006 |
| 31 | MIS04237 | ГОГОЛЯ ул., (к музыкальной школе № 33 и жилому дому № 33-а по ул.Гоголя) | ТЕПЛОВЫЕ СЕТИ | 305,4 | 0 | 38:36:000033:27948 |
| 32 | MIS04311 | г. Иркутск, по ул. Седова возле домов №№ 58, 60, 63, 65а/2 | Сеть канализации | 136 | 0 | 38:36:000021:35557 |
| 33 | MIS04797 | БАЙКАЛЬСКАЯ ул., литера I, возле дома № 174 | Сеть водопровода | 31,38 | 0 | 38:36:000023:0:301 |
| 34 | MIS04800 | БАЙКАЛЬСКАЯ ул., литера I, к дому № 275 | СЕТИ КАНАЛИЗАЦИИ | 608,45 | 0 | 38:36:000024:6894 |
| 35 | MIS04805 | ВОРОВСКОГО ул., литера I, к дому № 17 | Сеть водопровода | 33,79 | 0 | 38:36:000011:0:147 |



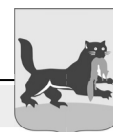
| | | | | | | |
|-----|----------|--|------------------------|---------|---|--|
| 36 | MIS04806 | ВОРОВСКОГО ул., литера I, к дому № 19 | Сеть водопровода | 19,58 | 0 | 38:36:000011:0:148 |
| 37 | MIS04843 | МЕХКОЛОННА, лит. I К ДОМУ № 164 | СЕТЬ ВОДОПРОВОДА | 1175,96 | 0 | 38:36:000000:0:5647 |
| 38 | MIS04861 | ПРЖЕВАЛЬСКОГО ул., литера I, к дому № 207 | Сеть водопровода | 34,02 | 0 | 38:36:000003:0:489 |
| 39 | MIS04864 | РОЗЫ ЛЮКСЕМБУРГ ул., литера I, к дому № 259 | Сеть водопровода | 94,32 | 0 | 38:36:000005:0:403 |
| 40 | MIS04865 | РОЗЫ ЛЮКСЕМБУРГ ул., литера I, к дому № 261 | Сеть водопровода | 46,19 | 0 | 38:36:000005:0:409 |
| 41 | MIS04868 | РОЗЫ ЛЮКСЕМБУРГ ул., литера I, к дому № 267 | Сеть водопровода | 85,71 | 0 | 38:36:000005:0:389 |
| 42 | MIS04869 | РОЗЫ ЛЮКСЕМБУРГ ул., литера I, к дому № 269 | Сеть водопровода | 53,89 | 0 | 38:36:000005:0:390 |
| 43 | MIS04870 | РОЗЫ ЛЮКСЕМБУРГ ул., литера I, к дому № 271 | Сеть водопровода | 54,71 | 0 | 38:36:000005:0:391 |
| 44 | MIS04871 | РОЗЫ ЛЮКСЕМБУРГ ул., литера I, к дому № 273 | Сеть водопровода | 85,01 | 0 | 38:36:000005:0:410 |
| 45 | MIS04873 | РОЗЫ ЛЮКСЕМБУРГ ул., литера I, возле дома № 281 | Сеть водопровода | 41,4 | 0 | 38:36:000005:0:404 |
| 46 | MIS04875 | РОЗЫ ЛЮКСЕМБУРГ ул., литера I, к дому № 279 | Сеть водопровода | 172,23 | 0 | 38:36:000005:0:413 |
| 47 | MIS04886 | ЧЕЛНОКОВА ул., литера I, к дому № 28, 32 | Сеть водопровода | 87,01 | 0 | 38:36:000033:0:1120 |
| 48 | MIS04893 | ШАХТЕРСКАЯ ул., литера I, к дому № 27 | Сеть водопровода | 61,21 | 0 | 38:36:000011:0:142 |
| 49 | MIS04894 | ШАХТЕРСКАЯ ул., литера I, к дому № 32 | Сеть водопровода | 160,42 | 0 | 38:36:000011:0:146 |
| 50 | MIS04912 | 8-ГО МАРТА пер., литера I, к дому № 9 | тепловые сети | 12,7 | 0 | |
| 51 | MIS04917 | АКАДЕМИЧЕСКАЯ ул., литера I, к дому № 12 | Тепловые сети | 71,36 | 0 | 38:36:000027:15017 |
| 52 | MIS04918 | БАБУШКИНА ул., литера I, к домам № 16, 19-а | тепловые сети | 13,59 | 0 | 38:36:000034:14723 |
| 53 | MIS04923 | БАЙКАЛЬСКАЯ ул., литера I, между домами № 77, 79 | Тепловые сети | 52,5 | 0 | 38:36:000021:21512 |
| 54 | MIS04944 | БОГРАДА ул., литера I, к домам № 4,4-б | тепловые сети | 22 | 0 | 38:36:000034:14569 |
| 55 | MIS04945 | БОГРАДА ул., литера I, к домам № 5, 5-а | тепловые сети | 50 | 0 | 38:36:000034:14726 |
| 56 | MIS04956 | ГОРНАЯ ул., литера I, к домам №№ 19-ж, 19-а | Тепловые сети | 59,82 | 0 | 38:36:000000:2420 |
| 57 | MIS04957 | ГОРНАЯ ул., литера I, к домам 11-а, 15-а | тепловые сети | 54,3 | 0 | 38:36:000034:14649 |
| 58 | MIS04960 | ГОРЬКОГО ул., литера II, к дому № 10 | тепловые сети | 17,51 | 0 | 38:36:000034:14691 |
| 59 | MIS04962 | ГОРЬКОГО ул., литера I, к дому № 29 | тепловые сети | 10,52 | 0 | 38:36:000034:14687 |
| 60 | MIS04980 | ДЗЕРЖИНСКОГО ул., литера I, к домам 39-а, 39 | тепловые сети | 21,12 | 0 | 38:36:000034:14765 |
| 61 | MIS04999 | ИОСИФА УТКИНА ул., литера I, к дому № 19 | тепловые сети | 39,76 | 0 | 38:36:000000:2397 |
| 62 | MIS05005 | КАЛАНДАРИШВИЛИ ул., литера I, к дому № 6 | тепловые сети | 83,62 | 0 | 38:36:000034:14763 |
| 63 | MIS05018 | КАРЛА МАРКСА ул., литера I, к дому № 32 | тепловые сети | 90,92 | 0 | 38:36:000034:14661 |
| 64 | MIS05019 | КАРЛА МАРКСА ул., литера I, к домам №№ 39,41 | тепловые сети | 52,78 | 0 | 38:36:000000:2395 |
| 65 | MIS05025 | КРАСНОАРМЕЙСКАЯ ул., литера I, к дому № 18 | Тепловые сети | 12 | 0 | 38:36:000034:14539 |
| 66 | MIS05026 | КРАСНОАРМЕЙСКАЯ ул., литера I, к дому № 15 | Тепловые сети | 44,75 | 0 | 38:36:000034:14568 |
| 67 | MIS05039 | КУЛТУКСКАЯ ул., литера I, к дому № 10 | Тепловые сети | 79,61 | 0 | 38:36:000020:0:450 |
| 68 | MIS05043 | ЛАПИНА ул., литера I, к дому № 21 | Тепловые сети | 40,29 | 0 | 38:36:000034:14708 |
| 69 | MIS05048 | ЛИТВИНОВА ул., литера I, к дому № 10 | тепловые сети | 47,22 | 0 | 38:36:000034:14564 |
| 70 | MIS05051 | ЛЫЗИНА ул., литера I, к домам №№ 7-д, 7-а, 9 | Тепловые сети | 74,96 | 0 | 38:36:000020:11986 |
| 71 | MIS05052 | ЛЫЗИНА ул., литера I, к дому № 9-а | Тепловые сети | 84,36 | 0 | 38:36:000020:11995 |
| 72 | MIS05059 | МАРШАЛА ЖУКОВА просп., д. 22, литера I | Тепловые сети | 8,5 | 0 | 38:36:000025:7679 |
| 73 | MIS05060 | МАРШАЛА ЖУКОВА просп., д. 28, литера I | Тепловые сети | 9 | 0 | 38:36:000025:7671 |
| 74 | MIS05061 | МАРШАЛА ЖУКОВА просп., д. 92, литера I | Тепловые сети | 10 | 0 | 38:36:000000:2276 |
| 75 | MIS05062 | МЕДВЕДЕВА ул., литера I, к зданию № 15 (здание центра образования молодежи) | Тепловые сети | 161,79 | 0 | 38:36:000031:15939 |
| 76 | MIS05065 | МОПРА пер., литера I, к дому № 2 | тепловые сети | 88,86 | 0 | 38:36:000034:14750 |
| 77 | MIS05070 | НОВОКШОНОВА ул., литера I, к дому № 2-а | Тепловые сети | 27,68 | 0 | 38:36:000033:26507 |
| 78 | MIS05088 | ПЕРВОМАЙСКИЙ мкр., литера I, к зданию № 23-а (МУЗКГБ № 4) | Тепловые сети | 6,96 | 0 | 38:36:000030:17816 |
| 79 | MIS05089 | ПЕРВОМАЙСКИЙ мкр., литера I, к дому № 10(здание школы № 6) | Тепловые сети | 44,56 | 0 | 38:36:000030:17743 |
| 80 | MIS05094 | ПИСКУНОВА ул., д. 104, литера I | Тепловые сети | 15 | 0 | 38:36:000021:21444 |
| 81 | MIS05102 | ПРОЛЕТАРСКАЯ ул., литера I, к дому № 11 | тепловые сети | 8,1 | 0 | 38:36:000034:0:676 |
| 82 | MIS05136 | САРАФАНОВСКАЯ ул., литера I, к дому № 78 | тепловые сети | 31,7 | 0 | 38:36:000018:14501 |
| 83 | MIS05151 | СОФЬИ ПЕРОВСКОЙ ул., литера I, к дому № 36 | тепловые сети | 20,12 | 0 | 38:36:000034:14756 |
| 84 | MIS05155 | ТЕРЕШКОВОЙ ул., литера I, возле здания № 23 | Тепловые сети | 223,08 | 0 | 38:36:000033:26644 |
| 85 | MIS05158 | ТИМИРЯЗЕВА ул., литера I, к дому № 37 | тепловые сети | 92,02 | 0 | 38:36:000034:14732 |
| 86 | MIS05171 | ТРУДОВАЯ ул., д. 73, литера I | Тепловые сети | 12,5 | 0 | 38:36:000021:21453 |
| 87 | MIS05177 | ЦИМЛЯНСКАЯ ул., д. 17-а, литера I | Тепловые сети | 53,5 | 0 | |
| 88 | MIS05185 | ЧЕХОВА ул., литера I, к дому № 1 | Тепловые сети | 34 | 0 | 38:36:000034:14737 |
| 89 | MIS05205 | ВОРОВСКОГО ул., литера I, от дома № 11 | Сеть канализации | 58,89 | 0 | 38:36:000011:0:152 |
| 90 | MIS05214 | ГОРНАЯ ул., литера I, от дома № 18 | Сеть канализации | 55,6 | 0 | 38:36:000000:0:5642 |
| 91 | MIS05216 | КОММУНИСТИЧЕСКАЯ ул., литера I, от дома № 60 | Сеть канализации | 503,96 | 0 | 38:36:000023:0:312 |
| 92 | MIS05218 | ЛЫТКИНА ул., литера I, от дома № 9 | Сеть канализации | 78,81 | 0 | 38:36:000023:0:293 |
| 93 | MIS05220 | ПЕРВОМАЙСКИЙ мкр., литера I, от дома № 77 | Сети канализации | 87,34 | 0 | |
| 94 | MIS05222 | ПРОФСОЮЗНАЯ ул., литера I, от дома № 65 | Сеть канализации | 18,1 | 0 | 38:36:000033:0:1105 |
| 95 | MIS05227 | ЧЕЛНОКОВА ул., литера I, от дома № 28, 32 | Сети канализации | 68,03 | 0 | 38:36:000033:0:1109 |
| 96 | MIS05228 | ЮБИЛЕЙНЫЙ мкр., литера I, от дома № 36 | Сети канализации | 70,53 | 0 | 38:36:000027:0:433 |
| 97 | MIS05245 | ПЕРВОМАЙСКИЙ мкр. | Сети водопроводные | 259 | 0 | |
| 98 | MIS05246 | ЮБИЛЕЙНЫЙ мкр., ПО ОБЪЕЗДНОЙ ДОРОГЕ В МКР.ЮБИЛЕЙНЫЙ | СООРУЖЕНИЕ КАНАЛИЗАЦИИ | 559,71 | 0 | 38:36:000027:0000:25:401:001:020493540 |
| 99 | MIS05439 | 8-ГО МАРТА пер., литера I, обл. Иркутская, г. Иркутск, пер. 8 Марта от дома № 9 | сети канализации | 5,41 | 0 | 38:36:000034:0:792 |
| 100 | MIS05440 | БАБУШКИНА ул., литера I, обл. Иркутская, г. Иркутск, ул. Бабушкина от домов № 5,3 | сети канализации | 35,32 | 0 | 38:36:000000:0:5714 |
| 101 | MIS05441 | БАБУШКИНА ул., литера I, обл. Иркутская, г. Иркутск, ул. Бабушкина от домов 7, 7-б | сети канализации | 37,84 | 0 | 38:36:000034:0:782 |
| 102 | MIS05442 | БАРРИКАД ул., литера I, обл.Иркутская, г. Иркутск, ул.Баррикад от дома № 95 | сети канализации | 183,79 | 0 | 38:36:000018:0:919 |
| 103 | MIS05443 | БАРРИКАД ул., литера I, обл. Иркутская, г. Иркутск, ул. Баррикад от дома № 103-а | сети канализации | 63,94 | 0 | 38:36:000018:0:924 |
| 104 | MIS05444 | БАРРИКАД ул., литера I, обл. Иркутская, г. Иркутск, ул.Баррикад от дома № 103-б | сети канализации | 56,11 | 0 | 38:36:000018:0:925 |
| 105 | MIS05445 | БАРРИКАД ул., литера I, обл. Иркутская, г. Иркутск, ул. Баррикад, от дома № 175 | сети канализации | 7,28 | 0 | 38:36:000018:0:929 |
| 106 | MIS05446 | БАРРИКАД ул., литера I, обл. Иркутская, г. Иркутск, ул. Баррикад от дома № 175-а | сети канализации | 7,62 | 0 | 38:36:000018:0:926 |
| 107 | MIS05448 | ГОРЬКОГО ул., литера I, обл. Иркутская, г. Иркутск, ул. Горького, от дома № 29 | сети канализации | 95 | 0 | 38:36:000034:15390 |
| 108 | MIS05451 | МАРАТА ул., литера I, обл. Иркутская, г. Иркутск, ул. Марата от дома № 24 | сети канализации | 7,26 | 0 | 38:36:000034:0:800 |
| 109 | MIS05455 | НАПОЛЬНАЯ ул., литера I, обл. Иркутская, г. Иркутск, ул. Напольная от дома № 122 | сети канализации | 79,91 | 0 | 38:36:000018:0:902 |
| 110 | MIS05457 | САРАФАНОВСКАЯ ул., литера I, обл.Иркутская, г. Иркутск, ул. Сарафановская от дома № 67 | сети канализации | 115,95 | 0 | 38:36:000018:0:881 |
| 111 | MIS05461 | СУРНОВА ул., литера I, обл. Иркутская, г. Иркутск, ул. Сурнова от дома № 30 | сети канализации | 61,42 | 0 | 38:36:000012:0:260 |
| 112 | MIS05523 | НАПОЛЬНАЯ ул., литера I, ул. Напольная, к дому № 96 | сеть водопровода | 25,75 | 0 | 38:36:000018:0:901 |
| 113 | MIS05543 | НАПОЛЬНАЯ ул., литера I, ул. Напольная, к дому № 70/12 | сеть водопровода | 49,51 | 0 | 38:36:000018:0:894 |
| 114 | MIS05554 | ЗИМНЯЯ ул., литера I, к дому № 8 по ул. Зимняя | сеть водопровода | 42,24 | 0 | 38:36:000018:0:914 |
| 115 | MIS05626 | 8-ГО МАРТА пер., литера II, к дому № 9 | Тепловые сети | 38,69 | 0 | 38:36:000034:14556 |
| 116 | MIS05628 | БОРОДИНА ул., литера I, к дому № 25 | Сети водопровода | 10 | 0 | 38:36:000026:0:176 |
| 117 | MIS05678 | ЗИМНЯЯ ул., литера I, ул. Зимняя, к дому № 3 | сеть водопровода | 105,88 | 0 | |
| 118 | MIS05687 | КИЕВСКАЯ ул., ул.Киевская от домов № 32,34-а | сети канализации | 77,71 | 0 | 38:36:000034:0:843 |



| | | | | | | |
|-----|----------|---|----------------------|--------|---|--------------------|
| 205 | MIS06266 | литера И1, И2, И3, на территории онкологического центра по ул.Фрунзе, 32 | Сети теплоснабжения | 249 | 0 | 38:36:000013:10717 |
| 206 | MIS06297 | ИРКУТСКАЯ область, г. ИРКУТСК, к пристрою родильного дома по ул.СУРИКОВА,16, литера I | ТЕПЛОВЫЕ СЕТИ | 76 | 0 | |
| 207 | MIS06298 | ИРКУТСКАЯ область, г. ИРКУТСК, ул.СУРИКОВА,16, литера I | Сети теплоснабжения | 296 | 0 | |
| 208 | MIS06303 | ЛЕРМОНТОВА ул. | КАНАЛИЗАЦИЯ | 122 | 0 | 38:36:000029:11892 |
| 209 | MIS06304 | СПАРТАКОВСКАЯ ул. | СЕТЬ КАНАЛИЗАЦИИ | 103 | 0 | 38:36:000013:14895 |
| 210 | MIS06305 | ФРУНЗЕ ул., д. 32 | Сети канализационные | 262 | 0 | 38:36:000000:4187 |
| 211 | MIS06543 | АЛЕКСАНДРА НЕВСКОГО ул. | СЕТИ ВОДОПРОВОДА | 231 | 0 | 38:36:000021:26506 |
| 212 | MIS06372 | МЕДВЕДЕВА ул. | ТЕПЛОВЫЕ СЕТИ | 197,5 | 0 | |
| 213 | MIS06386 | г. Иркутск, административное здание № 39 по улице Чкалова от водопроводного колодца ВК-2, расположенного на проезжей части улице Чкалова (не включая данный ВК) | СЕТЬ ВОДОСНАБЖЕНИЯ | 9 | 0 | 38:36:000034:21324 |
| 214 | MIS06392 | г. Иркутск, административное здание (гараж) МУЗ «городская поликлиника № 15», расположенная по адресу: г. Иркутск, ул. Напольная, 70 | ТЕПЛОВАЯ СЕТЬ | 8 | 0 | 38:36:000018:18778 |
| 215 | MIS06393 | г. Иркутск, административное здание № 7 по ул. Пролетарская от группового теплового пункта, расположенном во дворе домов № 7, 7-в по ул. Пролетарская | ТЕПЛОВАЯ СЕТЬ | 18 | 0 | 38:36:000034:21277 |
| 216 | MIS06394 | г. Иркутск, административное здание № 7 по ул. Пролетарская от группового теплового пункта, расположенном во дворе домов № 7, 7-в по ул. Пролетарская | ТЕПЛОВАЯ СЕТЬ | 11 | 0 | 38:36:000034:21274 |
| 217 | MIS06398 | г. Иркутск, ул. Булавина, 10, 10-а, 10-б, от ЦТП до учебного корпуса, общежитий 10-а, 10-б | ТЕПЛОВАЯ СЕТЬ | 105 | 0 | 38:36:000031:20691 |
| 218 | MIS06403 | г. Иркутск, от ТК-23Д-438 до внешней границы стены нежилого здания ЗАО «Управляющая компания «Инновационные технологии в строительстве», расположенного по адресу: ул. Ширямова, 8 | ТЕПЛОВАЯ СЕТЬ | 31 | 0 | 38:36:000022:37392 |
| 219 | MIS06405 | г. Иркутск, ул. 5-я Железнодорожная, 53, от ТК- до ТК-8 | ТЕПЛОВАЯ СЕТЬ | 131 | 0 | 38:36:000033:33587 |
| 220 | MIS06412 | СУХЭ-БАТОРА ул., д. 2, от ТК-5В-1-1 до здания Храма во имя Спаса Нерукотворного Образа | ТЕПЛОВАЯ СЕТЬ | 106 | 0 | 38:36:000034:14745 |
| 221 | MIS06448 | ЛИСТВЕНИЧНАЯ ул., коттеджный поселок | СЕТИ ВОДОПРОВОДА | 563,2 | 0 | 38^36^000000^5167 |
| 222 | MIS06451 | РАДУЖНЫЙ мкр., литера II, ОТ ДОМА № 116 ДО ДОМА № 46 мкр.РАДУЖНЫЙ | СЕТИ КАНАЛИЗАЦИИ | 156,22 | 0 | 38:36:000000:2212 |
| 223 | MIS06442 | по ул. Лиственичная в коттеджном поселке | КАНАЛИЗАЦИОННЫЕ СЕТИ | 507,17 | 0 | 38:36:000000:5393 |
| 224 | MIS06450 | РАДУЖНЫЙ мкр., литера I, от дома № 46 до дома № 115 мкр. Радужный | СЕТИ ВОДОПРОВОДА | 109,92 | 0 | 38:36:000029:11565 |
| 225 | MIS06439 | от ВК-13 до коттеджного поселка по ул. Лиственичная | СЕТИ ВОДОПРОВОДА | 53,35 | 0 | 38:36:000000:5119 |
| 226 | MIS06441 | по ул. Лиственичная в коттеджном поселке | КАНАЛИЗАЦИОННЫЕ СЕТИ | 619,31 | 0 | 38:36:000000:5392 |
| 227 | MIS06478 | БОГДАНОВА пер., (по ул. Желябова от ВК-1 сущ. До ВК-2 сущ.) | СЕТЬ ВОДОПРОВОДА | 33 | 0 | 38:36:000034:21844 |
| 228 | MIS06483 | БАБУШКИНА ул., д. 18 | ТЕПЛОВЫЕ СЕТИ | 38,8 | 0 | 38:36:000034:2358 |
| 229 | MIS06497 | МУРАВЬЕВА ул., литера I | ВОДОПРОВОД | 74 | 0 | 38:36:000009:24956 |
| 230 | MIS06498 | МУРАВЬЕВА ул., литера II | СЕТИ КАНАЛИЗАЦИИ | 19 | 0 | 38:36:000009:24957 |
| 231 | MIS06511 | ЮБИЛЕЙНЫЙ мкр. | ВОДОПРОВОД | 44,73 | 0 | 38:36:000026:5327 |
| 232 | MIS06526 | ЮБИЛЕЙНЫЙ мкр., литера VII | ТЕПЛОВЫЕ СЕТИ | 93,8 | 0 | 38:36:000026:5333 |
| 233 | MIS07628 | РОЗЫ ЛЮКСЕМБУРГ ул., д. 182 | КАНАЛИЗАЦИОННЫЕ СЕТИ | 345 | 0 | 38:36:000005:26144 |
| 234 | MIS06527 | ЮРИЯ ТЕНА пр., литера II, в районе домов № 2, 4 | СЕТИ ВОДОПРОВОДА | 26,1 | 0 | 38:36:000000:4264 |
| 235 | MIS06528 | ЮРИЯ ТЕНА пр., литера II, I2, I3, I4, I5., в районе домов № 2, 4 | КАНАЛИЗАЦИОННЫЕ СЕТИ | 40,82 | 0 | 38:36:000000:4266 |
| 236 | MIS06529 | ЮРИЯ ТЕНА пр., литера III, в районе домов № 2, 4 | ТЕПЛОВЫЕ СЕТИ | 98 | 0 | 38:36:000000:4265 |
| 237 | MIS06536 | СОВЕТСКАЯ ул., д. 176, ВОЕННЫЙ ГОРОДОК 19 | СЕТЬ ВОДОСНАБЖЕНИЯ | 269 | 0 | 38:36:000022:42419 |
| 238 | MIS06540 | СОВЕТСКАЯ ул., д. 176, ВОЕННЫЙ ГОРОДОК 19 | СЕТЬ ВОДООТВЕДЕНИЯ | 802 | 0 | 38:36:000022:42420 |
| 239 | MIS06545 | ПИСКУНОВА ул., д. 140, б/с 1-8, от ВК-1 до жилых домов | СЕТИ КАНАЛИЗАЦИИ | 374 | 0 | 38:36:000022:34400 |
| 240 | MIS06549 | Ново-Ленино, литера I, 6 микрорайон, к б/с 2-1, 2-2, 2-3 | ВОДОПРОВОД | 234,68 | 0 | |
| 241 | MIS06550 | Ново-Ленино, литера III, 6 микрорайон, к б/с 2-1, 2-2, 2-3 | ТЕПЛОСЕТЬ | 179,42 | 0 | |
| 242 | MIS06551 | Ново-Ленино, литера II, 6 микрорайон, к б/с 2-1, 2-2, 2-3 | КАНАЛИЗАЦИЯ | 131,97 | 0 | |
| 243 | MIS06553 | Ново-Ленино, литера II, 6 микрорайон | СЕТИ ВОДОПРОВОДА | 131,91 | 0 | |
| 244 | MIS06554 | Ново-Ленино, литера III, 6 микрорайон | ТЕПЛОВЫЕ СЕТИ | 132,64 | 0 | |
| 245 | MIS06555 | Ново-Ленино, литера I, 6 микрорайон | СЕТИ КАНАЛИЗАЦИИ | 113,11 | 0 | |
| 246 | MIS06558 | УНИВЕРСИТЕТСКИЙ мкр., 108, к зданию детского сада на 110 мест, литера I | ВОДОПРОВОД | 27,94 | 0 | |
| 247 | MIS06559 | УНИВЕРСИТЕТСКИЙ мкр., 108, к зданию детского сада на 110 мест, литера III | ТЕПЛОСЕТЬ | 46,49 | 0 | |
| 248 | MIS06560 | УНИВЕРСИТЕТСКИЙ мкр., 108, к зданию детского сада на 110 мест, литера II | КАНАЛИЗАЦИЯ | 9,5 | 0 | |
| 249 | MIS06568 | БАЙКАЛЬСКАЯ ул., д. 131, ПУ-2 ФГКУ | СЕТИ ВОДОПРОВОДА | 14 | 0 | 38:36:000022:35488 |
| 250 | MIS06575 | 6 микрорайон Ново-Ленино, к детскому саду на 220 мест, литера I | ВОДОПРОВОД | 43,05 | 0 | |
| 251 | MIS06576 | 6 микрорайон Ново-Ленино, к детскому саду на 220 мест, литера III | ТЕПЛОСЕТЬ | 439,93 | 0 | |
| 252 | MIS06577 | 6 микрорайон Ново-Ленино, к детскому саду на 220 мест, литера II | КАНАЛИЗАЦИЯ | 106,16 | 0 | |
| 253 | MIS06625 | БАУМАНА ул., пер. 20-й Советский, литера X | ТЕПЛОВАЯ СЕТЬ | 369 | 0 | |
| 254 | MIS06627 | БАЙКАЛЬСКАЯ ул., д. 196, от ВК напротив дома № 196 по ул. Байкальская до наружной стенки фундамента здания по ул. Байкальская, 181/2 (2 гидранта) | СЕТИ ВОДОПРОВОДА | 185 | 0 | 38:36:000023:24605 |
| 255 | MIS06628 | ДЗЕРЖИНСКОГО ул., д. 20, от ВК-1, расположенного на ул. Б.Хмельницкого до жилых домов № 20 по ул. Дзержинского (блок секции А, Б, В, Г, Д) | ВОДОПРОВОДНЫЕ СЕТИ | 8 | 0 | 38:36:000034:21154 |
| 256 | MIS06629 | ГАРАЖНЫЙ пер., от ВК-1 по ул. 1-я Красноказачья, далее пер. Гаражный до ВК-6 по ул. Красноярская и ввод до цоколя здания | ВОДОПРОВОДНЫЕ СЕТИ | 274 | 0 | 38:36:000022:36767 |
| 257 | MIS06630 | КРЫЛАТЫЙ мкр., д. 1, от ВК-1 к жилым домам с административными помещениями № 1-21 | ВОДОПРОВОДНЫЕ СЕТИ | 589 | 0 | 38:36:000022:36851 |
| 258 | MIS06648 | ЖЕЛЯБОВА ул., д. 6 | СЕТИ ВОДОПРОВОДА | 37 | 0 | 38:36:000034:19230 |
| 259 | MIS06649 | НЕКРАСОВА ул., к дому № 4/2 | СЕТИ ВОДОПРОВОДА | 21 | 0 | 38:36:000034:19534 |
| 260 | MIS06650 | НЕКРАСОВА ул., д. 4/2, литера I | СЕТИ КАНАЛИЗАЦИИ | 15 | 0 | 38:36:000034:20399 |
| 261 | MIS06651 | БЕЗБОКОВА ул. | КАНАЛИЗАЦИЯ | 220,8 | 0 | 38:36:000028:7928 |
| 262 | MIS06652 | БЕЗБОКОВА ул. | ВОДОПРОВОД | 139,7 | 0 | 38:36:000028:7927 |
| 263 | MIS06659 | от дома № 30 по улице Гоголя до дома № 28 по ул.Гоголя | ВОДОПРОВОДНЫЕ СЕТИ | 12 | 0 | 38:36:000033:33627 |
| 264 | MIS06660 | УЛАН-БАТОРСКАЯ ул., ТСЖ «Шведская деревня» | СЕТЬ КАНАЛИЗАЦИИ | 891 | 0 | 38:36:000029:13841 |
| 265 | MIS06663 | ГОГОЛЯ ул., д. 30, от дома № 30 до дома № 28 | СЕТЬ ТЕПЛОСНАБЖЕНИЯ | 14 | 0 | 38:36:000033:33632 |
| 266 | MIS06669 | ФРАНК-КАМЕНЕЦКОГО ул., д. 28/2 | СЕТИ ВОДОПРОВОДА | 66 | 0 | 38:36:000020:17268 |
| 267 | MIS06671 | БЕЗБОКОВА ул., литера I, к жилому дому 7/2 | КАНАЛИЗАЦИЯ | 424,19 | 0 | 38:36:000028:5732 |
| 268 | MIS06672 | БЕЗБОКОВА ул., литера III, к жилым домам 7/1, 7/2, 9/9 | ВОДОПРОВОД | 430,69 | 0 | 38:36:000028:5715 |
| 269 | MIS06680 | КРАСНОКАЗАЧЬЯ ул., д. 10, от ВК-3, расположенный на сети водоснабжения по ул. Красноказачья, 10 (не включая данный ВК) до жилого дома по ул. Красноказачья, 10 | ВОДОПРОВОДНЫЕ СЕТИ | 69 | 0 | 38:36:000020:18449 |
| 270 | MIS06681 | БАЙКАЛЬСКАЯ ул., д. 295/1, микрорайон Солнечный, к ж/д по ул. Байкальская № 295/1-13; 295/2; 295/1/1; 295/1.3.5.6.7.9.10.11.13; 295/4;295/12 | ВОДОПРОВОДНЫЕ СЕТИ | 752 | 0 | 38:06:143202:195 |
| 271 | MIS06684 | АЭРОФЛОТСКАЯ ул., от ВК ул. Аэрофлотская далее по ул. Красных Мадьяр до ул. Омuleвского | ВОДОПРОВОДНЫЕ СЕТИ | 232 | 0 | 38:36:000022:37176 |
| 272 | MIS06807 | 5-Й АРМИИ ул., д. 55 | ВОДОПРОВОДНЫЕ СЕТИ | 16 | 0 | 38:36:000034:19231 |
| 273 | MIS06809 | ГАГАРИНА бул., к зданию № 6 | СЕТИ ВОДОПРОВОДА | 113 | 0 | 38:36:000021:25909 |
| 274 | MIS06815 | БАУМАНА ул., д. 160, от ВК до жилого дома | ВОДОПРОВОДНЫЕ СЕТИ | 36 | 0 | 38:36:000003:15055 |
| 275 | MIS06816 | ДМИТРИЯ ДОНСКОГО пр., д. 91-а, к группе индивидуальных жилых домов (проезд Дмитрия Донского, 91-а, 91-б, 91-в, 91-г, 41/5, 41/6, 41/7, 41/9, 41/10, 41/15, 41/16, 39/4, 39/6, 37/6; улица Бирюсинская, 12; переулок Бирюсинский, 10, 10-а; улица Академика Павлова, 36, 36-а, 38, 39, 47; улица Дмитрия Донского, 43) участок от водопроводного колодца ВК-1 сущ., расположенного на сети водоснабжения (проходящей по улице Радищева), далее по проезду Дмитрия Донского и улице Академика Павлова | ВОДОПРОВОДНЫЕ СЕТИ | 770 | 0 | 38:36:000018:18786 |
| 276 | MIS06820 | ПИСКУНОВА ул., д. 140, б/с 1-8, от ВК-1 до жилых домов | СЕТИ ВОДОПРОВОДА | 410 | 0 | 38:36:000022:36726 |



| | | | | | | |
|-----|----------|---|-----------------------------|-------|---|---------------------|
| 277 | MIS06822 | РАДИЩЕВА ул., д. 153, к дому 153 | СЕТИ ХОЛОДНОГО ВОДОПРОВОДА | 22 | 0 | 38:36:000013:15159 |
| 278 | MIS06823 | САЯНСКИЙ пер. | ТЕПЛОВАЯ СЕТЬ | 214 | 0 | 38:36:000022:36321 |
| 279 | MIS06825 | СВЕРДЛОВА ул., д. 1 | ВОДОПРОВОДНЫЕ СЕТИ | 9 | 0 | 38:36:000034:20401 |
| 280 | MIS06826 | СВЕРДЛОВА ул., д. 8 | ВОДОПРОВОДНЫЕ СЕТИ | 12 | 0 | 38:36:000034:20403 |
| 281 | MIS06828 | ТЕРЕШКОВОЙ ул., д. 41, 43, 49 | ВОДОПРОВОДНЫЕ СЕТИ | 79 | 0 | 38:36:000033:31709 |
| 282 | MIS06830 | ПАРТИЗАНСКАЯ ул., д. 77 | СЕТИ КАНАЛИЗАЦИИ | 887 | 0 | 38:36:000021:27430 |
| 283 | MIS06831 | РАДИЩЕВА ул., д. 153, от дома 153 | КАНАЛИЗАЦИОННЫЕ СЕТИ | 49 | 0 | 38:36:000013:15160 |
| 284 | MIS06832 | СВЕРДЛОВА ул., д. 1 | КАНАЛИЗАЦИОННЫЕ СЕТИ | 58 | 0 | 38:36:000034:20849 |
| 285 | MIS06833 | СВЕРДЛОВА ул., д. 8, и ул. 5-й Армии, 55 | КАНАЛИЗАЦИОННЫЕ СЕТИ | 104 | 0 | 38:36:000034:20851 |
| 286 | MIS06834 | ТИМИРЯЗЕВА ул., д. 20 | КАНАЛИЗАЦИОННЫЕ СЕТИ | 43 | 0 | 38:36:000034:19223 |
| 287 | MIS06926 | РАДИЩЕВА ул., д. 5 | ВОДОПРОВОДНЫЕ СЕТИ | 90 | 0 | 38:36:000013:16238 |
| 288 | MIS06927 | БАЙКАЛЬСКАЯ ул., д. 122 | КАНАЛИЗАЦИОННЫЕ СЕТИ | 205 | 0 | 38:36:000033:23354 |
| 289 | MIS06928 | ЛЕНИНА ул., д. 14, от административного здания № 14 по ул. Ленина до КК-5 | КАНАЛИЗАЦИОННЫЕ СЕТИ | 82 | 0 | 38:36:000034:21189 |
| 290 | MIS06929 | РОССИЙСКАЯ ул., д. 18а, от административного здания № 18а по ул. Российской до КК-2 | КАНАЛИЗАЦИОННЫЕ СЕТИ | 16 | 0 | 38:36:000034:21184 |
| 291 | MIS06930 | СВЕРДЛОВА ул., д. 6, участок до здания НДОУ «детский сад № 220 ОАО «РЖД», расположенного по адресу ул. Свердлова, 6, через канализационные колодцы КК-1-КК-10, КК-12, КК-13 до КК-11, расположенного на пересечении ул. Свердлова | КАНАЛИЗАЦИОННЫЕ СЕТИ | 158 | 0 | 38:36:000034:21098 |
| 292 | MIS06931 | СОВЕТСКАЯ ул., д. 109, от административного здания № 109 по ул. Советская до КК 6 | КАНАЛИЗАЦИОННЫЕ СЕТИ | 137 | 0 | 38:36:000020:18517 |
| 293 | MIS06938 | БАЙКАЛЬСКАЯ ул., д. 221, от КК-1 до КК-14 | КАНАЛИЗАЦИОННЫЕ СЕТИ | 223 | 0 | 38:36:000022:36332 |
| 294 | MIS06939 | ЯДРИНЦЕВА ул., д. 12 | КАНАЛИЗАЦИОННЫЕ СЕТИ | 3 | 0 | 38:36:000022:34409 |
| 295 | MIS06942 | ДЕКАБРЬСКИХ СОБЫТИЙ ул., д. 27, административное здание № 27 по ул. Декабрских Событий до КК-4 | КАНАЛИЗАЦИОННЫЕ СЕТИ | 61 | 0 | 38:36:000020:18558 |
| 296 | MIS06943 | РАБОЧЕГО ШТАБА ул., д. 9, от здания № 9 по ул. Рабочего Штаба до КК-6 | КАНАЛИЗАЦИОННЫЕ СЕТИ | 126 | 0 | 38:36:000012:7221 |
| 297 | MIS06946 | 3-ГО ИЮЛЯ ул. | СЕТИ КАНАЛИЗАЦИИ | 81,39 | 0 | 38:36:000021:27548 |
| 298 | MIS06947 | 3-ГО ИЮЛЯ ул. | СЕТИ КАНАЛИЗАЦИИ | 67,49 | 0 | 38:36:000021:25768 |
| 299 | MIS06948 | 3-ГО ИЮЛЯ ул. | СЕТИ КАНАЛИЗАЦИИ | 244,6 | 0 | 38:36:000021:27547 |
| 300 | MIS06949 | СЕДОВА ул. | СЕТИ КАНАЛИЗАЦИИ | 27,79 | 0 | 38:36:000021:27366 |
| 301 | MIS06950 | СЕДОВА ул., д. 24 | СООРУЖЕНИЕ СЕТИ КАНАЛИЗАЦИИ | 8,6 | 0 | 38:36:000021:27545 |
| 302 | MIS06951 | СЕДОВА ул. | СЕТИ КАНАЛИЗАЦИИ | 9,74 | 0 | 38:36:000021:27546 |
| 303 | MIS06952 | СЕДОВА ул. | СЕТИ КАНАЛИЗАЦИИ | 14 | 0 | 38:36:000021:27861 |
| 304 | MIS06953 | БАЙКАЛЬСКАЯ ул., д. 131 | КАНАЛИЗАЦИОННЫЕ СЕТИ | 131 | 0 | 38:36:000022:35104 |
| 305 | MIS06954 | ДОНСКАЯ ул., д. 16А, от жилого дома № 16А по ул. Донская до точки врезки в канализационную линию | КАНАЛИЗАЦИОННЫЕ СЕТИ | 30 | 0 | 38:36:000023:24621 |
| 306 | MIS06955 | ПИСКУНОВА ул., д. 150, от группы жилых домов по улице Пискунова: № 150 б/с 1-9, № 152 б/с 1-3, № 154, № 156 | КАНАЛИЗАЦИОННЫЕ СЕТИ | 895 | 0 | 38:36:000022:37430 |
| 307 | MIS06956 | ЮБИЛЕЙНЫЙ мкр., д. 8-а | КАНАЛИЗАЦИОННЫЕ СЕТИ | 122 | 0 | 38:36:000027:19243 |
| 308 | MIS06962 | 4-Я ЖЕЛЕЗНОДОРОЖНАЯ ул., д. 14А, к дому № 14А | ВОДОПРОВОДНЫЕ СЕТИ | 13 | 0 | 38:36:000033:33392 |
| 309 | MIS06963 | АКАДЕМИЧЕСКАЯ ул., д. 72, до здания | ВОДОПРОВОДНЫЕ СЕТИ | 20 | 0 | 38:36:000027:19963 |
| 310 | MIS06964 | БАГРАТИОНА ул., д. 48, водопроводный ввод в здание | ВОДОПРОВОДНЫЕ СЕТИ | 51 | 0 | 38:36:000026:11436 |
| 311 | MIS06965 | БАГРАТИОНА ул., д. 50, три водопроводных ввода в здание № 50 по ул. Багратиона | ВОДОПРОВОДНЫЕ СЕТИ | 159 | 0 | 38:36:000026:11435 |
| 312 | MIS06966 | БАЙКАЛЬСКАЯ ул., д. 196, от ВК сущ., расположенный на проезжей части ул. Байкальская (напротив дома № 21 по ул. Байкальская) до ВК расположенного у дома 196 по ул. Байкальская | ВОДОПРОВОДНЫЕ СЕТИ | 61 | 0 | 38:36:000034:21087 |
| 313 | MIS06967 | БАЙКАЛЬСКАЯ ул., д. 2526, от ВК 1 до здания автомойки по улице Байкальская, д. 2526 | ВОДОПРОВОДНЫЕ СЕТИ | 67 | 0 | 38:36:000023:24562 |
| 314 | MIS06968 | БАЙКАЛЬСКАЯ ул., д. 297 | ВОДОПРОВОДНЫЕ СЕТИ | 244 | 0 | 38:06:143202:176 |
| 315 | MIS06969 | БЕЗБОКОВА ул., д. 36а, б/с 1,2,3,4 | ВОДОПРОВОДНЫЕ СЕТИ | 158 | 0 | 38:36:000028:6955 |
| 316 | MIS06970 | ГИДРОСТРОИТЕЛЕЙ ул., д. 6, от здания мастерской школы № 64 ул. Гидростроителей, 6 | Сети водопроводные | 36 | 0 | 38:36:000028:6952 |
| 317 | MIS06971 | ДЗЕРЖИНСКОГО ул., д. 36, до административного здания | ВОДОПРОВОДНЫЕ СЕТИ | 14 | 0 | 38:36:000034:21129 |
| 318 | MIS06972 | ДЕКАБРЬСКИХ СОБЫТИЙ ул., д. 96, до административного здания | ВОДОПРОВОДНЫЕ СЕТИ | 59 | 0 | 38:36:000034:21105 |
| 319 | MIS06973 | КАРЛА МАРКСА ул., д. 29а, до административного здания | ВОДОПРОВОДНЫЕ СЕТИ | 10 | 0 | 38:36:000034:21126 |
| 320 | MIS06974 | КИЕВСКАЯ ул., д. 1, до административного здания | ВОДОПРОВОДНЫЕ СЕТИ | 7 | 0 | 38:36:000034:21138 |
| 321 | MIS06975 | ЛЕРМОНТОВА ул., от здания № 80-а по ул. Лермонтова | СЕТИ ВОДОПРОВОДА | 55 | 0 | 38:36:000033:33507 |
| 322 | MIS06977 | МАЯКОВСКОГО ул., д. 11, от жилого дома № 11 б/с 1-3 по ул. Маяковского | ВОДОПРОВОДНЫЕ СЕТИ | 35 | 0 | 38:36:000033:33289 |
| 323 | MIS06978 | МИРОНОВА ул., д. 58, к зданию военкомата Ленинского м-н Свердловского района | ВОДОПРОВОДНЫЕ СЕТИ | 212 | 0 | 38:36:000033:33308 |
| 324 | MIS06979 | ПАРТИЗАНСКАЯ ул., д. 1, до административного здания | ВОДОПРОВОДНЫЕ СЕТИ | 5 | 0 | 38:36:000034:21139 |
| 325 | MIS06980 | ПИСКУНОВА ул., д. 150, к группе жилых домов по улице Пискунова: № 150 б/с 1-9, № 152 б/с 1-3, № 154, № 156 | ВОДОПРОВОДНЫЕ СЕТИ | 706 | 0 | 38:36:000022:37592 |
| 326 | MIS06981 | ПЕРВОМАЙСКИЙ мкр., д. 78, транзитная сеть водопровода по подвалам жилых домов № 80, 81, 79 м-на Первомайский на МДОУ № 165 по адресу м-н Первомайский, 78 | ВОДОПРОВОДНЫЕ СЕТИ | 127 | 0 | 38:36:000030:22313 |
| 327 | MIS06982 | ПУШКИНА ул., д. 62-а, от здания № 62-а по ул. Пушкина | ВОДОПРОВОДНЫЕ СЕТИ | 169 | 0 | 38:36:000033:33642 |
| 328 | MIS06985 | БАГРАТИОНА ул., д. 48, от ТК-36-36-5-11 до здания № 48 по ул. Багратиона | ТЕПЛОВЫЕ СЕТИ | 41 | 0 | 38:36:000026:11269 |
| 329 | MIS06986 | БАГРАТИОНА ул., д. 50, от ТК-36-36-5-9 до здания № 50 по ул. Багратиона | ТЕПЛОВЫЕ СЕТИ | 47 | 0 | 38:36:000026:11426 |
| 330 | MIS06987 | БАГРАТИОНА ул., д. 50, от ТК-36-36-5-13 до здания № 50 по ул. Багратиона | ТЕПЛОВЫЕ СЕТИ | 31 | 0 | 38:36:000026:11415 |
| 331 | MIS07001 | ФРАНК-КАМЕНЕЦКОГО ул., д. 22-а, участок до административных зданий № 22-а, 22-б, 24, 24-а, 24-в по ул. Франк-Каменецкого | ВОДОПРОВОДНЫЕ СЕТИ | 138 | 0 | 38:36:000020:18477 |
| 332 | MIS07033 | 6 микрорайон Ново-Ленино, к б/с 1-5, 1-6, 1-7, 1-8, литера III | ТЕПЛОВАЯ СЕТЬ | 266 | 0 | |
| 333 | MIS07034 | 6 микрорайон Ново-Ленино, к б/с 1-5, 1-6, 1-7, 1-8, литера I | ВОДОПРОВОД | 124 | 0 | |
| 334 | MIS07035 | 6 микрорайон Ново-Ленино, к с/б 1-5, 1-6, 1-7, 1-8, литера II | КАНАЛИЗАЦИЯ | 111 | 0 | |
| 335 | MIS07036 | 7 микрорайон Ново-Ленино, б/с 7-5, литера I | ВОДОПРОВОД | 119 | 0 | |
| 336 | MIS07037 | 7 микрорайон Ново-Ленино, к б/с 7-5, литера II | КАНАЛИЗАЦИЯ | 74 | 0 | |
| 337 | MIS07038 | 7 микрорайон Ново-Ленино, к б/с 7-5, литера III | КАНАЛИЗАЦИЯ | 10 | 0 | |
| 338 | MIS07039 | 7 микрорайон Ново-Ленино, к б/с 7-5, литера IV | ТЕПЛОВАЯ СЕТЬ | 87 | 0 | |
| 339 | MIS07040 | 6 микрорайон Ново-Ленино, к ФОКУ, литера III | ТЕПЛОВАЯ СЕТЬ | 16,97 | 0 | |
| 340 | MIS07041 | 6 микрорайон Ново-Ленино, к ФОКУ, литера II | КАНАЛИЗАЦИЯ | 9,45 | 0 | |
| 341 | MIS07042 | 6 микрорайон Ново-Ленино, к ФОКУ, литера I | ВОДОПРОВОД | 3,96 | 0 | |
| 342 | MIS07051 | РОЗЫ ЛЮКСЕМБУРГ ул., д. 164, от ВК до жилого дома по ул. Розы Люксембург, № 164 | ВОДОПРОВОДНЫЕ СЕТИ | 29 | 0 | 38:36:000003:15056 |
| 343 | MIS07052 | ФРУНЗЕ ул., д. 32, участок от ВК-17, расположенного на ул. Фрунзе до административных зданий Онкологического диспансера, расположенного по адресу: ул. Фрунзе, 32 | ВОДОПРОВОДНЫЕ СЕТИ | 186 | 0 | 38:36:000013:16748 |
| 344 | MIS07053 | РОЗЫ ЛЮКСЕМБУРГ ул., д. 162, от ВК до жилого дома | ВОДОПРОВОДНЫЕ СЕТИ | 27 | 0 | 38:36:000003:15057 |
| 345 | MIS07062 | по ул.Гаврилова; ул.Чкалова | СЕТИ ВОДОПРОВОДА | 43 | 0 | 38:36:000034:16752 |
| 346 | MIS07063 | по ул.Гаврилова; ул.Чкалова | СЕТИ КАНАЛИЗАЦИИ | 108 | 0 | 38:36:000034:17025 |
| 347 | MIS07075 | ГЕНЕРАЛА ДОВАТОРА ул., д. 12-а | СЕТЬ КАНАЛИЗАЦИИ | 32 | 0 | 38:36:000011:4543 |
| 348 | MIS07076 | РОЗЫ ЛЮКСЕМБУРГ ул., д. 146, от жилого дома по ул. Розы Люксембург, 146 до КК у дома по ул. Розы Люксембург, 148а | КАНАЛИЗАЦИОННАЯ СЕТЬ | 84 | 0 | 38:36:000005:23738 |
| 349 | MIS07085 | БАЖОВА ул., д. 4, литера I | СЕТИ ВОДОПРОВОДА | 99 | 0 | 38:36:0000030:24962 |
| 350 | MIS07087 | БАЖОВА ул., д. 4, литера III | СЕТИ ТЕПЛОСНАБЖЕНИЯ | 32,9 | 0 | |




| | | | | | | |
|-----|----------|---|--|-------|------|--------------------|
| 351 | MIS07088 | 6 мкр.Ново-Ленино, к б/с 2-11, литера I | ТЕПЛОВАЯ СЕТЬ | 58,63 | 0 | |
| 352 | MIS07091 | БАУМАНА ул., 216/1,261а (от жилых домов до улицы Розы Люксембург) | ВОДОПРОВОДНЫЕ СЕТИ | 475 | 0 | 38:36:000005:26039 |
| 353 | MIS07092 | БАУМАНА ул., 240/1; 240/2; 240/3; 240/4; 240/5 (от водопроводного колодца до жилых домов) | СЕТИ ВОДОПРОВОДНЫЕ | 98 | 0 | 38:36:000005:26137 |
| 354 | MIS07093 | ЛЫТКИНА ул., д. 82/1, (от точки врезки в водопроводную линию до наружной стены жилого дома) | СЕТИ ВОДОПРОВОДНЫЕ | 21 | 0 | 38:36:000022:38128 |
| 355 | MIS07094 | СОЛНЕЧНЫЙ мкр. | ВОДОПРОВОДНЫЕ СЕТИ | 2686 | 0 | 38:36:000025:10696 |
| 356 | MIS07095 | ТУХАЧЕВСКОГО ул., д. 17а, (от водопроводного колодца ВК1 и от водопроводного колодца ВК2 до стены здания электростанции «Ново-Ленино») | СЕТИ ВОДОПРОВОДНЫЕ | 659 | 0 | 38:36:000000:6166 |
| 357 | MIS07096 | ФРАНК-КАМЕНЕЦКОГО ул., д. 28/2, от жилого дома до существующей сети канализации | СЕТИ КАНАЛИЗАЦИИ | 108 | 0 | 38:36:000020:12065 |
| 358 | MIS07098 | ДЗЕРЖИНСКОГО ул., д. 36, от административного здания по ул. Дзержинского 36 до КК-12 по ул. Карла Либкнехта | КАНАЛИЗАЦИОННЫЕ СЕТИ | 235 | 0 | 38:36:000034:21089 |
| 359 | MIS07099 | КАРЛА МАРКСА ул., д. 29, от административного здания по ул. Карла Маркса 29, 29-а до КК-6 по ул. Карла Маркса | КАНАЛИЗАЦИОННЫЕ СЕТИ | 89 | 0 | 38:36:000034:21220 |
| 360 | MIS07100 | СУХЭ-БАТОРА ул., д. 16, от административного здания по ул. Сухэ-Батора, 16 | КАНАЛИЗАЦИОННАЯ СЕТЬ | 119 | 0 | 38:36:000034:21114 |
| 361 | MIS07107 | ИРКУТСКОЙ 30-Й ДИВИЗИИ ул., д. 26/1, от точки врезки в водопроводную линию Д-315 мм по ул. Иркутской 30-й Дивизии до ВК-6, вводы в жилой дом по адресу: ул. Иркутской 30-й Дивизии) | СЕТИ ВОДОПРОВОДНЫЕ | 205 | 0 | 38:36:000022:38249 |
| 362 | MIS07108 | БАЙКАЛЬСКАЯ ул., д. 236-б | СЕТИ КАНАЛИЗАЦИОННЫЕ | 311 | 0 | 38:36:000023:26344 |
| 363 | MIS07109 | ИРКУТСКОЙ 30-Й ДИВИЗИИ ул., д. 26/1, к домам 26/1, 26/2, 26/3, 26/7, 26/8 | СЕТЬ КАНАЛИЗАЦИИ | 482 | 0 | 38:36:000022:32699 |
| 364 | MIS07110 | ЛЫТКИНА ул., до б/с № 5 | ВНУТРИПЛОЩАДОЧНЫЕ СЕТИ КАНАЛИЗАЦИИ | 103 | 0 | 38:36:000022:31966 |
| 365 | MIS07115 | БАЙКАЛЬСКАЯ ул., д. 236-б, б/с 5,6,7,8,9 | СЕТИ ВОДОПРОВОДНЫЕ | 604 | 0 | 38:36:000023:26234 |
| 366 | MIS07116 | ТРИЛИССЕРА ул., д. 89, (от ВК-1 до наружной стены жилого дома) | СЕТИ ВОДОПРОВОДНЫЕ | 9 | 0 | 38:36:000021:28424 |
| 367 | MIS07121 | 4-Я СОВЕТСКАЯ ул., д. 46, от зданий № 46 (без выпусков) по ул. 4-я Советская до КК по ул. Пискунова | КАНАЛИЗАЦИОННАЯ СЕТЬ | 107 | 0 | 38:36:000021:27556 |
| 368 | MIS07125 | Летописца Нита Романова ул., д. 23 | ТЕПЛОВАЯ СЕТЬ | 213 | 0 | 38:36:000005:29361 |
| 369 | MIS07126 | Летописца Нита Романова ул., д. 23 | ВОДОПРОВОД | 364 | 0 | 38:36:000005:29360 |
| 370 | MIS07128 | Летописца Нита Романова ул., д. 23 | КАНАЛИЗАЦИЯ | 588 | 0 | 38:36:000005:29350 |
| 371 | MIS07629 | ул. Вампилова, д. 58 | ТЕПЛОВЫЕ СЕТИ | 11 | 0 | 38:36:000030:23494 |
| 372 | MIS07146 | ФРАНК-КАМЕНЕЦКОГО ул., д. 24, участок до административных зданий № 24, 24-а, 24-в по ул. Франк-Каменецкого | КАНАЛИЗАЦИОННАЯ СЕТЬ | 100 | 0 | 38:36:000020:18476 |
| 373 | MIS07147 | ОКТЯБРЬСКОЙ РЕВОЛЮЦИИ ул., д. 5, участок до административного здания № 5 по ул. Октябрьской Революции | КАНАЛИЗАЦИОННАЯ СЕТЬ | 109 | 0 | 38:36:000020:18473 |
| 374 | MIS07149 | СУХЭ-БАТОРА ул., д. 15, от административного здания по ул. Сухэ-Батора, 15 через КК-1, КК-2 | КАНАЛИЗАЦИОННАЯ СЕТЬ | 24 | 0 | 38:36:000034:21090 |
| 375 | MIS07150 | ПАРТИЗАНСКАЯ ул., д. 1, от административного здания по ул. Партизанская, 1 до КК-9 на пересечении ул. Тимирязева и ул. Чехова | КАНАЛИЗАЦИОННАЯ СЕТЬ | 176 | 0 | 38:36:000034:21117 |
| 376 | MIS07151 | КАРЛА МАРКСА ул., д. 8, от административных зданий № 8, № 10 по ул. Карла Маркса (не включая канализационные выпуски) до КК, расположенного на канализационной сети диаметром 300 мм, проходящей у трибуны стадиона «Труд» (ул. Карла Маркса, 12 «3») | КАНАЛИЗАЦИОННЫЕ СЕТИ | 95 | 0 | 38:36:000034:21270 |
| 377 | MIS07152 | МАРИИ УЛЬЯНОВОЙ ул., д. 13 | ЗДАНИЕ КНС (объект незавершенного строительства) | 0 | 33,2 | 38:36:000003:6695 |
| 378 | MIS07141 | ГОГОЛЯ ул., д. 55 | КАНАЛИЗАЦИОННЫЕ СЕТИ | 316 | 0 | 38:36:000033:34444 |
| 379 | MIS07142 | ГИДРОСТРОИТЕЛЕЙ ул., д. 6, от здания мастерской школы № 64 ул. Гидростроителей, 6 | КАНАЛИЗАЦИОННАЯ СЕТЬ | 41 | 0 | 38:36:000028:6953 |
| 380 | MIS07143 | БАГРАТИОНА ул., д. 48, от здания № 48 по ул. Багратиона до врезки в канализационную линию, от здания № 50 по ул. Багратиона до КК напротив здания № 50а | КАНАЛИЗАЦИОННЫЕ СЕТИ | 618 | 0 | 38:36:000026:11434 |
| 381 | MIS07145 | 4-Я ЖЕЛЕЗНОДОРОЖНАЯ ул., д. 14а | КАНАЛИЗАЦИОННАЯ СЕТЬ | 103 | 0 | 38:36:000033:33299 |
| 382 | MIS07163 | РОЗЫ ЛЮКСЕМБУРГ ул., д. 156, от ВК до жилого дома по ул. Розы Люксембург, 156 | ВОДОПРОВОДНАЯ СЕТЬ | 25 | 0 | 38:36:000000:6005 |
| 383 | MIS07164 | РОЗЫ ЛЮКСЕМБУРГ ул., д. 146, от ВК до жилого дома по ул. Розы Люксембург, 146 от жилого дома по ул. Розы Люксембург, 146 по ул. Розы Люксембург, 148 | ВОДОПРОВОДНАЯ СЕТЬ | 195 | 0 | 38:36:000005:23602 |
| 384 | MIS07165 | БАУМАНА ул., д. 170, от ВК до жилого дома по улице Баумана, д. 170 | ВОДОПРОВОДНАЯ СЕТЬ | 124 | 0 | 38:36:000003:15093 |
| 385 | MIS07167 | МАРАТА ул., д. 26А, от ВК-1 по ул. Марата до жилого дома № 26А по ул. Марата | ВОДОПРОВОДНЫЕ СЕТИ | 45 | 0 | 38:36:000034:21077 |
| 386 | MIS07168 | СВЕРДЛОВА ул., д. 6, от ВК-1 расположенного на ул. 5-й Армии до здания НДОУ «Детский сад № 220 ОАО «РЖД», расположенного по адресу: ул. Свердлова, 6 | ВОДОПРОВОДНАЯ СЕТЬ | 27 | 0 | 38:36:000034:21097 |
| 387 | MIS07169 | СВЕРДЛОВА ул., д. 6, от ВК-2, асположенного по ул. Свердлова до здания НДОУ «Детский сад № 220 ОАО «РЖД», расположенного по адресу: ул. Свердлова, 6 | ВОДОПРОВОДНАЯ СЕТЬ | 31 | 0 | 38:36:000034:21111 |
| 388 | MIS07170 | ЛЕНИНА ул., д. 14Б, административное здание № 14Б по ул. Ленина от ВК1 | ВОДОПРОВОДНАЯ СЕТЬ | 43 | 0 | 38:36:000034:21113 |
| 389 | MIS07171 | ЛЕНИНА ул., д. 14, административное здание № 14 по ул. Ленина от ВК1 | ВОДОПРОВОДНАЯ СЕТЬ | 29 | 0 | 38:36:000034:21101 |
| 390 | MIS07162 | ЛЕДОВСКОГО ул., от ВК до жилого дома по ул. Ледовского | ВОДОПРОВОДНАЯ СЕТЬ | 25 | 0 | 38:36:000008:6622 |
| 391 | MIS07173 | НОВАТОРОВ ул. | ВОДОПРОВОДНАЯ СЕТЬ | 122 | 0 | 38:36:000009:25283 |
| 392 | MIS07174 | НОВАТОРОВ ул. | КАНАЛИЗАЦИЯ | 140 | 0 | 38:36:000009:25405 |
| 393 | MIS07175 | НОВАТОРОВ ул., от колодца на территории детского сада до ул. Новаторов, д. 22 | КАНАЛИЗАЦИЯ | 33 | 0 | 38:36:000009:25404 |
| 394 | MIS07176 | АВИАСТРОИТЕЛЕЙ ул., д. 30 | СЕТЬ КАНАЛИЗАЦИИ | 5 | 0 | 38:36:000009:24421 |
| 396 | MIS07187 | СУХЭ-БАТОРА ул., д. 16, до административного здания | ВОДОПРОВОДНАЯ СЕТЬ | 5 | 0 | 38:36:000034:21119 |
| 397 | MIS07188 | АКАДЕМИЧЕСКАЯ ул., д. 70, сеть водопровода по ул. Академическая до здания № 70 по ул. Академическая, от ВК до здания № 72 по ул. Академическая | ВОДОПРОВОДНАЯ СЕТЬ | 76 | 0 | 38:36:000027:19968 |
| 398 | MIS07189 | РОССИЙСКАЯ ул., д. 18А, административное здание № 18А по ул. Российской от жилого дома № 3 по ул. Канадзавы | ВОДОПРОВОДНАЯ СЕТЬ | 9 | 0 | 38:36:000034:21153 |
| 399 | MIS07190 | ЯРОСЛАВСКОГО ул., д. 211а, от водопроводного колодца ВК1 и от водопроводного колодца ВК2 до стены здания электростанции «Бытовая» | СЕТИ ВОДОПРОВОДНЫЕ | 283 | 0 | 38:36:000003:15322 |
| 400 | MIS07191 | ПОЛЯРНАЯ ул., д. 117, от здания до водопроводного колодца на водопроводных сетях диаметром 200 | СЕТЬ ВОДОПРОВОДА | 274 | 0 | 38:36:000000:6165 |
| 401 | MIS07192 | КИЕВСКАЯ ул., д. 2, от здания № 2 до здания № 26 | СЕТИ ВОДОПРОВОДНЫЕ | 21 | 0 | 38:36:000034:21683 |
| 402 | MIS07193 | СОВЕТСКАЯ ул., д. 109А, административное здание № 109А по ул. Советская от ВК-2, расположенного на сети ООО «Ладога» | ВОДОПРОВОДНАЯ СЕТЬ | 8 | 0 | 38:36:000020:18576 |
| 403 | MIS07195 | РАБОЧЕГО ШТАБА ул., д. 9, от административного здания № 9 по ул. Рабочего Штаба от ВК1 | ВОДОПРОВОДНЫЕ СЕТИ | 14 | 0 | 38:36:000012:7200 |
| 404 | MIS07196 | ДЕКАБРЬСКИХ СОБЫТИЙ ул., д. 27, административное здание № 27 по ул. Декабрьских Событий ВК1 | ВОДОПРОВОДНЫЕ СЕТИ | 13 | 0 | 38:36:000034:21125 |
| 405 | MIS07197 | СОВЕТСКАЯ ул., д. 109А, административное здание № 109А по ул. Советская от ВК-1, расположенного у дома № 50 по ул. Лызина | ВОДОПРОВОДНАЯ СЕТЬ | 3 | 0 | 38:36:000020:18472 |
| 406 | MIS07198 | РАБОЧЕГО ШТАБА ул., д. 9, от административного здания № 9 по ул. Рабочего Штаба от ВК2 | ВОДОПРОВОДНЫЕ СЕТИ | 22 | 0 | 38:36:000012:7203 |
| 407 | MIS07200 | ГОГОЛЯ ул., д. 38, от дома № 38 по ул. Гоголя до врезки в линию канализации по пер. Весеннему Ду 600 | СЕТЬ КАНАЛИЗАЦИИ | 205 | 0 | 38:36:000033:34211 |
| 408 | MIS07201 | ГОГОЛЯ ул., д. 40, от дома № 40 по ул. Гоголя до врезки в сети Водоканала | СЕТЬ ВОДОСНАБЖЕНИЯ | 24 | 0 | 38:36:000033:34199 |
| 409 | MIS07202 | СЕЧЕНОВА ул., от ВК на пересечении ул. Бородина и Сеченова далее по ул. Сеченова до ВК на пересечении ул. Багратиона и Сеченова | СЕТЬ ВОДОСНАБЖЕНИЯ | 85 | 0 | 38:36:000027:20606 |
| 410 | MIS07203 | ГОГОЛЯ ул., д. 38, от дома № 38 по ул. Гоголя до водопроводного колодца | СЕТИ ВОДОПРОВОДА | 10 | 0 | 38:36:000033:34200 |
| 411 | MIS07209 | ЛЕНИНА ул., д. 14б, от административного здания № 14 «б» по ул. Ленина до КК 9 | КАНАЛИЗАЦИОННАЯ СЕТЬ | 48 | 0 | 38:36:000034:21201 |




| | | | | | | |
|-----|----------|---|----------------------|-----|---|--------------------|
| 412 | MIS07210 | от жилого дома № 133 по ул. 1-я Красноказахья до КК на ул. Красноармейская | КАНАЛИЗАЦИОННАЯ СЕТЬ | 299 | 0 | 38:36:000022:36770 |
| 413 | MIS07211 | от жилого дома № 5 по ул. 5-й Армии, через КК-11 до КК-12 (не включая), расположенного на ул. Сурикова | КАНАЛИЗАЦИОННАЯ СЕТЬ | 11 | 0 | 38:36:000034:21102 |
| 414 | MIS07212 | ЛЫТКИНА ул., д. 31, от жилого дома № 31 по ул. Лыткина до КК на улицу Лыткина | КАНАЛИЗАЦИОННАЯ СЕТЬ | 10 | 0 | 38:36:000021:27872 |
| 415 | MIS07213 | от зданий № 188/1,2,3 по ул. Байкальская, до КК расположенного на Канализационной линии у дома № 192 по ул. Байкальская | КАНАЛИЗАЦИОННАЯ СЕТЬ | 115 | 0 | 38:36:000023:24711 |
| 416 | MIS07214 | от жилого дома № 31 по ул. Лыткина далее по ул. Карла Либкнехта до КК на пересечении ул. Карла Либкнехта и ул. Лыткина | КАНАЛИЗАЦИОННАЯ СЕТЬ | 31 | 0 | 38:36:000021:27586 |
| 417 | MIS07215 | ЯМСКАЯ ул., д. 26, от КК1 до КК5 | СЕТЬ КАНАЛИЗАЦИИ | 78 | 0 | 38:36:000034:21823 |
| 418 | MIS07216 | МАЯКОВСКОГО ул., д. 11, от жилого дома № 11 б/с по ул. Маяковского | КАНАЛИЗАЦИОННАЯ СЕТЬ | 107 | 0 | 38:36:000033:33276 |
| 419 | MIS07217 | АКАДЕМИЧЕСКАЯ ул., д. 72, от здания № 72 по ул. Академическая и от здания № 70 по ул. Академическая | КАНАЛИЗАЦИОННАЯ СЕТЬ | 271 | 0 | 38:36:000027:20074 |
| 420 | MIS07218 | МАРАТА ул., д. 26А, участок о жилого дома № 26А по ул. Марата до канализационного колодца КК-8, расположенного напротив дома № 22 по ул. Марата | КАНАЛИЗАЦИОННАЯ СЕТЬ | 101 | 0 | 38:36:000034:21094 |
| 421 | MIS07219 | КРАСНОКАЗАЧЬЯ ул., д. 110, от ж/д № 110, 112, 108 до точки врезки в канализационную линию | СЕТЬ КАНАЛИЗАЦИИ | 111 | 0 | 38:36:000022:38039 |
| 422 | MIS07220 | СУДАРЕВА пер., д. 6, от здания до точки врезки в канализационную линию по ул.Красного Восстания | СЕТЬ КАНАЛИЗАЦИИ | 259 | 0 | 38:36:000021:28348 |
| 423 | MIS07221 | от КК по ул.Седова до КК напротив жилого дома с административными помещениями | СЕТЬ КАНАЛИЗАЦИИ | 64 | 0 | 38:36:000021:28352 |
| 424 | MIS07222 | ШИРЯМОВА ул., от здания № 8 по ул.Ширямова до точки врезки в сеть ОАО «Международный аэропорт Иркутск» | СЕТЬ КАНАЛИЗАЦИИ | 455 | 0 | 38:36:000000:6137 |
| 425 | MIS07223 | КРАСНОКАЗАЧЬЯ ул., д. 114, от ж/д № 114, 116 по ул. Красноказахья до точки врезки в канализационную линию по ул.Иркутской 30 Дивизии | СЕТЬ КАНАЛИЗАЦИИ | 44 | 0 | 38:36:000000:6135 |
| 426 | MIS07224 | БАЙКАЛЬСКАЯ ул., д. 160а, от жилого дома с административными помещениями до КК суц | СЕТЬ КАНАЛИЗАЦИИ | 135 | 0 | 38:36:000023:25933 |
| 427 | MIS07225 | КРАСНОКАЗАЧЬЯ ул., д. 127, от ж/д № 127 до точки врезки в канализационную линию | СЕТЬ КАНАЛИЗАЦИИ | 68 | 0 | 38:36:000022:38038 |
| 428 | MIS07226 | СУДАРЕВА пер., д. 6а, от здания № 6а (дневной стационар) по пер. Сударева до точки врезки в канализационную линию диаметром 300 мм по бул.Гагарина | КАНАЛИЗАЦИОННЫЕ СЕТИ | 109 | 0 | 38:36:000021:28355 |
| 429 | MIS07227 | КРАСНОКАЗАЧЬЯ ул., д. 102, от ж/д № 102 б/с 5, 102 б/с 6. От ж/д № 102 б/с 3 | СЕТЬ КАНАЛИЗАЦИИ | 31 | 0 | 38:36:000022:38049 |
| 430 | MIS07228 | БАЙКАЛЬСКАЯ ул., д. 255, от здания № 255 по ул. Байкальская до точки врезки КК-17 | КАНАЛИЗАЦИОННАЯ СЕТЬ | 115 | 0 | 38:36:000024:9331 |
| 431 | MIS07229 | ДЕКАБРЬСКИХ СОБЫТИЙ ул., д. 102, от дома № 102 по ул. Декабрьских Событий (бывший ДК «Профсоюз» до канализационного колодца КК, расположенного на канализационном коллекторе, проходящем по ул. Карла Либкнехта | КАНАЛИЗАЦИОННАЯ СЕТЬ | 158 | 0 | 38:36:000021:27562 |
| 432 | MIS07230 | ДОРОЖНАЯ ул., д. 4, от здания ОГСКОУ СОШ № 1 по адресу: ул. Дорожная, 4 (не включая канализационные выпуски) далее по ул. 5-я Летчиков, до КК напротив жилого дома № 19 по ул. 5-я Летчиков и по ул. 6-я Летчиков до КК по ул. Дорожная | КАНАЛИЗАЦИОННАЯ СЕТЬ | 379 | 0 | 38:36:000000:6042 |
| 433 | MIS07231 | ТРИЛИССЕРА ул., д. 54, от зданий № 54 (без выпусков) по ул. Трилиссера до КК по ул. Трилиссера | КАНАЛИЗАЦИОННАЯ СЕТЬ | 176 | 0 | 38:36:000021:27565 |
| 434 | MIS07232 | РЖАНОВА ул., д. 41А, от зданий № 41А (без выпусков) по ул. Ржанова до КК по ул. Ржанова | КАНАЛИЗАЦИОННАЯ СЕТЬ | 18 | 0 | 38:36:000025:10426 |
| 435 | MIS07233 | СУДАРЕВА пер., д. 6, от здания № 6 по пер. Сударева до точки врезки в канализационную линию диаметром 200 мм (КК-12-КК суц.2) детской областной больницы, бул.Гагарина, 4 | СЕТЬ КАНАЛИЗАЦИИ | 87 | 0 | 38:36:000021:28354 |
| 436 | MIS07235 | ФРУНЗЕ ул., д. 32, от административных зданий онкологического диспансера, расположенного по адресу: г. Иркутск, ул. Фрунзе, 32 (не включая канализационные выпуски), до канализационного колодца К-43, расположенного на ул. Шевцова | КАНАЛИЗАЦИОННАЯ СЕТЬ | 504 | 0 | 38:36:000013:16798 |
| 437 | MIS07236 | по ул. 5-й Армии, 29 до ул. Чкалова, ул. Степана Разина, 6 | СЕТЬ КАНАЛИЗАЦИИ | 76 | 0 | 38:36:000034:20397 |
| 438 | MIS07237 | от ВК до жилого дома № 9 по ул.Юрия Тена | СЕТЬ ВОДОСНАБЖЕНИЯ | 6 | 0 | 38:36:000029:14710 |
| 439 | MIS07238 | ЧКАЛОВА ул., от ввода в здания № 39 по ул.Чкалова до наружной стены здания ул. Чкалова 39А (в том числе: наружная прокладка 15 м, транзитом по подвалу административного здания № 39 по ул. Чкалова) | СЕТЬ ВОДОСНАБЖЕНИЯ | 33 | 0 | 38:36:000034:21649 |
| 440 | MIS07239 | к жилым домам № 62, № 62/2, № 64, № 64-б по ул.Марата | СЕТЬ ВОДОСНАБЖЕНИЯ | 144 | 0 | 38:36:000034:21855 |
| 441 | MIS07241 | ШИРЯМОВА ул., от здания № 8 по ул.Ширямова до ВК1 (точка врезки в сеть ОАО «Международный аэропорт Иркутск») | СЕТЬ ВОДОСНАБЖЕНИЯ | 12 | 0 | 38:36:000022:38091 |
| 442 | MIS07242 | ЮБИЛЕЙНЫЙ мкр., к дому 10-б | СЕТИ ВОДОПРОВОДА | 7 | 0 | 38:36:000027:19724 |
| 443 | MIS07243 | ЮБИЛЕЙНЫЙ мкр., к дому № 10-г | СЕТЬ ВОДОПРОВОДА | 23 | 0 | 38:36:000027:19656 |
| 444 | MIS07244 | ЮБИЛЕЙНЫЙ мкр., к дому № 9-г | СЕТЬ ВОДОПРОВОДА | 58 | 0 | 38:36:000027:19723 |
| 445 | MIS07245 | МУРАВЬЕВА ул., УЛ.ВОЛГОГРАДСКАЯ | СЕТИ ВОДОПРОВОДА | 181 | 0 | 38:36:000009:24381 |
| 446 | MIS07246 | ЛЕДОВСКОГО ул., д. 1, к жилому дому | СЕТЬ ВОДОСНАБЖЕНИЯ | 18 | 0 | 38:36:000008:6826 |
| 447 | MIS07266 | КРАСНОКАЗАЧЬЯ ул., д. 102, от ул.Красноказахья до стенки ж/д № 102 б/с 5. Ввод водопровода в ж/д № 102 б/с 3 | СЕТЬ ВОДОСНАБЖЕНИЯ | 68 | 0 | 38:36:000022:38074 |
| 448 | MIS07267 | КРАСНОКАЗАЧЬЯ ул., д. 114, от ул.Красноказахья до наружной стенки здания № 114, 116 | СЕТЬ ВОДОСНАБЖЕНИЯ | 58 | 0 | 38:36:000022:38028 |
| 449 | MIS07268 | КРАСНОКАЗАЧЬЯ ул., д. 112, от ул.Красноказахья до наружной стенки здания № 112, 110 | СЕТЬ ВОДОСНАБЖЕНИЯ | 70 | 0 | 38:36:000022:38023 |
| 450 | MIS07269 | ОКТЯБРЬСКОЙ РЕВОЛЮЦИИ ул., д. 2 | СЕТЬ ВОДОСНАБЖЕНИЯ | 39 | 0 | 38:36:000020:17261 |
| 451 | MIS07270 | 5-Й АРМИИ ул., д. 29, до ул. Чкалова | СЕТЬ КАНАЛИЗАЦИИ | 126 | 0 | 38:36:000034:19221 |
| 452 | MIS07271 | ГОГОЛЯ ул., д. 40, от дома № 40 по ул. Гоголя до точки врезки в канализационную линию Водоканала | СЕТЬ КАНАЛИЗАЦИИ | 24 | 0 | 38:36:000033:34140 |
| 453 | MIS07273 | КУЛТУКСКАЯ ул., д. 10 | СЕТЬ КАНАЛИЗАЦИИ | 161 | 0 | 38:36:000020:17264 |
| 454 | MIS07276 | КРАСНОГО ВОССТАНИЯ ул., д. 1, от административных зданий № 1, 1А, 3, 3А по ул. Красного Восстания и № 16, № 18 по бул. Гагарина до КК, расположенного на канализационной сети, проходящей по бул. Гагарина | КАНАЛИЗАЦИОННАЯ СЕТЬ | 372 | 0 | 38:36:000034:21112 |
| 455 | MIS07277 | ДЕКАБРЬСКИХ СОБЫТИЙ ул., д. 96, от административного здания по ул. Декабрьских Событий, 96 до КК-5, расположенного у дома № 13 по ул. Декабрьских Событий | Сети канализационные | 65 | 0 | 38:36:000034:20930 |
| 456 | MIS07278 | ДЕКАБРЬСКИХ СОБЫТИЙ ул., д. 92а, от административного здания по ул. Декабрьских Событий 92а до КК-5 по ул. Ямская | Сети канализационные | 142 | 0 | 38:36:000034:21091 |
| 457 | MIS07279 | СУДАРЕВА пер., д. 6, от пер.Сударева до наружной стенки здания № 6 пер. Сударева | СЕТЬ ВОДОСНАБЖЕНИЯ | 110 | 0 | 38:36:000021:28350 |
| 458 | MIS07280 | 25-ГО ОКТЯБРЯ ул., от ВК на пересечении ул. 25 Октября и ул. Трилиссера до ВК напротив дома № 74 по ул. Седова | СЕТЬ ВОДОСНАБЖЕНИЯ | 352 | 0 | 38:36:000021:28510 |
| 459 | MIS07281 | ИРКУТСКОЙ 30-Й ДИВИЗИИ ул., д. 55, ввод водопровода в ж/д № 55 по ул. Иркутской 30-й Дивизии | СЕТЬ ВОДОСНАБЖЕНИЯ | 26 | 0 | 38:36:000022:38046 |
| 460 | MIS07282 | ЛЫТКИНА ул., д. 83, от наружной стены теплового пункта до внешней стены жилого дома | СЕТИ ВОДОПРОВОДА | 37 | 0 | 38:36:000022:38054 |
| 461 | MIS07288 | МАРАТА ул., д. 10, 12 | СЕТЬ КАНАЛИЗАЦИИ | 167 | 0 | 38:36:000034:21076 |
| 462 | MIS07290 | КАЙСКАЯ ул., к зданию № 38а | СЕТЬ КАНАЛИЗАЦИИ | 62 | 0 | 38:36:000033:31501 |
| 463 | MIS07291 | ЮРИЯ ТЕНА пр., д. 5, от ВК до жилого дома | СЕТЬ ВОДОСНАБЖЕНИЯ | 6 | 0 | 38:36:000029:14709 |
| 464 | MIS07292 | БАГРАТИОНА ул., к жилым домам № 42, № 44 | СЕТЬ ВОДОСНАБЖЕНИЯ | 107 | 0 | 38:36:000026:11168 |
| 465 | MIS07293 | ОКТЯБРЬСКОЙ РЕВОЛЮЦИИ ул., д. 5, участок до административного здания № 5 по ул. Октябрьской Революции | Сети водопроводные | 93 | 0 | 38:36:000020:18457 |
| 466 | MIS07296 | ПИСКУНОВА ул. | Сети канализационные | 12 | 0 | 38:36:000021:30453 |



| | | | | | | |
|-----|----------|---|----------------------------|------|------|--------------------|
| 617 | MIS07829 | Участок тепловой сети от ТК-32д-10-2-13-8-2 через ТК-32д-10-2-13-8-2-1, ТК-32д-10-2-13-8-2-3, ТК-32д-10-2-13-8-2-5 до пристроя по адресу: ул. Семёна Лагоды, 4 а (в том числе ТК-23д-9-10-1, ТК-23д-9-10-3) | СЕТЬ ТЕПЛОСНАБЖЕНИЯ | 87 | 0 | 38:36:000023:28553 |
| 618 | MIS06520 | ЛЕРМОНТОВА ул., литера VIII, на территории домов № 267/1, 267/2, 267/3, 281/1, 281/2, 281/3 | СЕТИ КАНАЛИЗАЦИИ | 382 | 0 | 38:36:000029:11599 |
| 619 | MIS06521 | ЛЕРМОНТОВА ул., литера V, на территории домов № 267/1, 267/2, 267/3, 281/1, 281/2, 281/3 | СЕТЬ ВОДОПРОВОДА | 294 | 0 | 38:36:000029:11600 |
| 620 | MIS07838 | ЛЫТКИНА ул., 27/1,27/2, 27/3, 27/6,27/7 | ЦЕНТРАЛЬНЫЙ ТЕПЛОВОЙ ПУНКТ | 0 | 35,3 | 38:36:000021:30164 |
| 621 | MIS07839 | ИРКУТСКОЙ 30-Й ДИВИЗИИ ул., 48-а, 48-б | ЦЕНТРАЛЬНЫЙ ТЕПЛОВОЙ ПУНКТ | 0 | 35,8 | 38:36:000022:42117 |
| 622 | MIS07840 | ДЕПУТАТСКАЯ ул., 60/2, Лыткина, 54-а | ЦЕНТРАЛЬНЫЙ ТЕПЛОВОЙ ПУНКТ | 0 | 19,4 | 38:36:000021:30184 |
| 623 | MIS07841 | ДЕПУТАТСКАЯ ул., 62-6,62-г,62-а | ЦЕНТРАЛЬНЫЙ ТЕПЛОВОЙ ПУНКТ | 0 | 41,8 | 38:36:000021:30190 |
| 624 | MIS07842 | ДЕПУТАТСКАЯ ул., 64,62-в | ЦЕНТРАЛЬНЫЙ ТЕПЛОВОЙ ПУНКТ | 0 | 50,8 | 38:36:000021:30170 |
| 625 | MIS07843 | ДЕПУТАТСКАЯ ул., 60/1, ул. Лыткина, 54-б | ЦЕНТРАЛЬНЫЙ ТЕПЛОВОЙ ПУНКТ | 0 | 32 | 38:36:000021:30183 |
| 626 | MIS07844 | Участок тепловой сети от ТК-32д-10-2-13-8-2-5 до пристроя по адресу: ул. Семёна Лагоды, 4-а | СЕТЬ ТЕПЛОСНАБЖЕНИЯ | 1 | 0 | 38:36:000023:28551 |
| 627 | MIS07846 | САРАФАНОВСКАЯ ул., д. 79/2 | ТЕПЛОВАЯ СЕТЬ | 309 | 0 | 38:36:000018:20304 |
| 628 | MIS07848 | КРАСНОКАЗАЧЬЯ ул., 119/1, 119/2, | ЦЕНТРАЛЬНЫЙ ТЕПЛОВОЙ ПУНКТ | 0 | 47,4 | 38:36:000022:42118 |
| 629 | MIS07847 | ВОЛЖСКАЯ ул., 47,49,53 | ЦЕНТРАЛЬНЫЙ ТЕПЛОВОЙ ПУНКТ | 0 | 19,3 | 38:36:000021:30188 |
| 630 | MIS07849 | Участок тепловой сети от ТК-32д-10-2-13-8-2 до ТК-32д-10-2-13-8-2 (в том числе ТК-32д-10-2-13-8-2) в сторону многоквартирных домов по адресам: ул. Семёна Лагоды, д. 4/5, 4/4, 4/3, 4/2, 4/1 | СЕТЬ ТЕПЛОСНАБЖЕНИЯ | 100 | 0 | 38:36:000023:28549 |
| 631 | MIS07850 | МАРШАЛА ЖУКОВА просп., 11/3 | ТЕПЛОВАЯ СЕТЬ | 15 | 0 | 38:36:000025:11017 |
| 632 | MIS07851 | БАЙКАЛЬСКАЯ ул., д. 215-а | ТЕПЛОВАЯ СЕТЬ | 51 | 0 | 38:36:000022:42114 |
| 633 | MIS07777 | РАБОЧЕГО ШТАБА ул., д. 15, от ЦТП по адресу: ул. Рабочего Штаба, 15 до приямки № 2 | ТЕПЛОВЫЕ СЕТИ | 96 | 0 | 38:36:000012:8073 |
| 634 | MIS07855 | АЛЕКСАНДРА НЕВСКОГО ул., от ВК-1 до дома № 99/3 по ул. Александра Невского | ВОДОПРОВОДНЫЕ СЕТИ | 9 | 0 | 38:36:000000:6331 |
| 635 | MIS07863 | ТРУДОВАЯ ул., ул. Лыткина, 50, ул. Лыткина, 52 | ЦЕНТРАЛЬНЫЙ ТЕПЛОВОЙ ПУНКТ | 0 | 42,1 | 38:36:000021:30176 |
| 636 | MIS07864 | ДОРОЖНАЯ ул., 1-б, 1-в | ЦЕНТРАЛЬНЫЙ ТЕПЛОВОЙ ПУНКТ | 0 | 18,6 | 38:36:000019:2175 |
| 637 | MIS07865 | ТРУДОВАЯ ул., 99/1,99/2 | ЦЕНТРАЛЬНЫЙ ТЕПЛОВОЙ ПУНКТ | 0 | 60 | 38:36:000021:30182 |
| 638 | MIS07866 | ДЕПУТАТСКАЯ ул., 70,72 | ЦЕНТРАЛЬНЫЙ ТЕПЛОВОЙ ПУНКТ | 0 | 38,8 | 38:36:000022:42109 |
| 639 | MIS07868 | от точки врезки в канализационную линию Д-500мм по ул. Лыткина к домам № 99/1-6 по ул. Александра Невского | КАНАЛИЗАЦИОННАЯ СЕТЬ | 152 | 0 | 38:36:000000:6342 |
| 640 | MIS07872 | БАЙКАЛЬСКАЯ ул., от точки врезки в водопроводную линию Д-350 мм по ул. Цимлянская до дома 157/1 по ул. Байкальская | ВОДОПРОВОДНАЯ СЕТЬ | 216 | 0 | 38:36:000022:42135 |
| 641 | MIS07873 | от ВК-2 до дома № 99/2 по ул. Александра Невского | ВОДОПРОВОДНАЯ СЕТЬ | 9 | 0 | 38:36:000000:6334 |
| 642 | MIS07874 | СУДАРЕВА пер., д. 6 | ТЕПЛОВАЯ СЕТЬ | 11 | 0 | 38:36:000021:30203 |
| 643 | MIS07875 | СОВЕТСКАЯ ул., д. 45 | ТЕПЛОВАЯ СЕТЬ | 185 | 0 | 38:36:000021:30180 |
| 644 | MIS07882 | ДЕПУТАТСКАЯ ул., 80,82 | ЦЕНТРАЛЬНЫЙ ТЕПЛОВОЙ ПУНКТ | 0 | 33,7 | 38:36:000022:42115 |
| 645 | MIS07883 | ФРУНЗЕ ул., д. 101а | СЕТЬ ВОДОСНАБЖЕНИЯ/1 | 120 | 0 | 38:36:000018:20313 |
| 646 | MIS07890 | КАРЛА ЛИБКНЕХТА ул., д. 114 | СЕТЬ ВОДОПРОВОДНАЯ | 40 | 0 | 38:36:000021:29772 |
| 647 | MIS07891 | СУДАРЕВА пер., д. 15-а | СЕТЬ ВОДОПРОВОДНАЯ | 88 | 0 | 38:36:000021:29777 |
| 648 | MIS07894 | АЛЕКСАНДРА НЕВСКОГО ул., д. 15/3 | СЕТЬ ВОДООТВЕДЕНИЯ | 61 | 0 | 38:36:000021:29737 |
| 649 | MIS07896 | БАРРИКАД ул., д. 60/5, 60/6 | ВОДОПРОВОДНАЯ СЕТЬ | 14 | 0 | 38:36:000018:20310 |
| 650 | MIS07897 | ОСВОБОЖДЕНИЯ ул., 113 | СЕТЬ ВОДОСНАБЖЕНИЯ/1 | 155 | 0 | 38:36:000018:20306 |
| 651 | MIS07898 | КОММУНИСТИЧЕСКАЯ ул., д. 66-а | СЕТЬ ВОДОПРОВОДНАЯ | 14 | 0 | 38:36:000023:27579 |
| 652 | MIS07905 | КОММУНИСТИЧЕСКАЯ ул., д. 66-а | СЕТЬ ВОДОПРОВОДНАЯ | 11 | 0 | 38:36:000023:27588 |
| 653 | MIS07910 | КОЖЗАВОДСКАЯ ул., д. 5 | ТЕПЛОВОЙ ПУНКТ | 0 | 75,3 | 38:36:000012:8074 |
| 654 | MIS07920 | от ВК напротив дома № 43 по ул. Молчанова-Сибирского (от точки врезки в водопроводную линию Д-200 мм) далее по существующему проезду в сторону ул. Центральная, далее по ул. Центральная до ВК напротив дома № 22 Марково | ВОДОПРОВОДНАЯ СЕТЬ | 1004 | 0 | 38:00:000000:450 |
| 655 | MIS07921 | СУДАРЕВА пер., д. 15-а | СЕТЬ ВОДООТВЕДЕНИЯ | 40 | 0 | 38:36:000021:29684 |
| 656 | MIS07926 | ШАХТЕРСКАЯ ул., д. 22 | СЕТЬ ВОДОПРОВОДНАЯ | 36 | 0 | 38:36:000011:5311 |
| 657 | MIS07927 | 6-Й СОВЕТСКИЙ пер., по ул. Павла Красильникова | СЕТЬ ВОДОСНАБЖЕНИЯ/1 | 52 | 0 | 38:36:000003:15883 |
| 658 | MIS07928 | ЯРОСЛАВСКОГО ул., д. 211 | СЕТЬ ВОДООТВЕДЕНИЯ | 815 | 0 | 38:36:000003:15714 |
| 659 | MIS07932 | ЗЕЛЕНый мкр. | СЕТЬ ТЕПЛОСНАБЖЕНИЯ | 8176 | 0 | 38:36:000000:10904 |
| 660 | MIS07933 | ВОРОВСКОГО ул., д. 18а | СЕТЬ ВОДОПРОВОДНАЯ | 22 | 0 | 38:36:000011:5246 |
| 661 | MIS07934 | ИРТЫШСКАЯ ул., д. 5 | СЕТЬ ВОДОПРОВОДНАЯ | 49 | 0 | 38:36:000002:8805 |
| 662 | MIS07935 | ЯРОСЛАВСКОГО ул., д. 211 | СЕТЬ ВОДОПРОВОДНАЯ | 247 | 0 | 38:36:000003:15716 |
| 663 | MIS07947 | РОЗЫ ЛЮКСЕМБУРГ ул., д. 182 | СЕТЬ ВОДООТВЕДЕНИЯ | 439 | 0 | 38:36:000005:27372 |
| 664 | MIS07948 | ПОЛЯРНАЯ ул., д. 81 | СЕТЬ ВОДООТВЕДЕНИЯ | 30 | 0 | 38:36:000011:5244 |
| 665 | MIS07949 | ПОЛЯРНАЯ ул., д. 81 | СЕТЬ ВОДОПРОВОДНАЯ | 7 | 0 | 38:36:000011:5245 |
| 666 | MIS07950 | РОЗЫ ЛЮКСЕМБУРГ ул., д. 182 | СЕТЬ ВОДОПРОВОДНАЯ | 142 | 0 | 38:36:000005:27368 |
| 667 | MIS07953 | от пер. 4-й Советский до точки В напротив дома № 29 по ул. Рабоче-Крестьянская | СЕТЬ ВОДОСНАБЖЕНИЯ | 50 | 0 | 38:36:000003:16022 |
| 668 | MIS07956 | от ВК-1 до ВК-2 в районе жилого дома по ул. 6-я Советская, 26 (в т.ч. 2 смотровых колодца) | СЕТЬ ВОДОСНАБЖЕНИЯ | 34 | 0 | 38:36:000023:29983 |
| 669 | MIS07959 | ПУШКИНА ул., д. 8 | СЕТЬ ВОДООТВЕДЕНИЯ | 87 | 0 | 38:36:000033:35039 |
| 670 | MIS07970 | БАРРИКАД ул., д. 145 | СЕТЬ ВОДОПРОВОДНАЯ | 91 | 0 | 38:36:000018:20044 |
| 671 | MIS07971 | ВЬЮЖНАЯ ул., д. 2 | СЕТЬ ВОДОПРОВОДНАЯ | 7 | 0 | 38:36:000014:8205 |
| 672 | MIS07972 | ЩЕДРИНА ул., д. 18 | СЕТЬ ВОДОПРОВОДНАЯ | 54 | 0 | 38:36:000018:20051 |
| 673 | MIS07975 | ПУШКИНА ул., д. 8А | СЕТЬ ВОДООТВЕДЕНИЯ | 138 | 0 | 38:36:000033:35040 |
| 674 | MIS07976 | ПУШКИНА ул., д. 8А | СЕТЬ ВОДООТВЕДЕНИЯ | 144 | 0 | 38:36:000033:35042 |
| 675 | MIS07977 | ПУШКИНА ул., д. 26 | СЕТЬ ВОДООТВЕДЕНИЯ | 110 | 0 | 38:36:000033:35041 |
| 676 | MIS07978 | РУМЯНЦЕВА ул., д. 15 | СЕТЬ ВОДООТВЕДЕНИЯ | 97 | 0 | 38:36:000033:35044 |
| 677 | MIS07979 | участок сети от жилого дома № 289/8 по ул. Байкальская до КК-4 сущ. через КК-1, КК-2, КК-3 (без выпусков) | СЕТЬ КАНАЛИЗАЦИИ | 58 | 0 | 38:36:000024:10095 |
| 678 | MIS07980 | от КК-1 через КК-2, КК-3, КК-4, КК-5, КК-6, КК-7, КК-8 до КК-9 по ул. Дальневосточная (в т.ч. КК-1, КК-2, КК-3, КК-4, КК-5, КК-6, КК-7, КК-8, КК-9) | СЕТЬ КАНАЛИЗАЦИИ | 138 | 0 | 38:36:000023:29985 |
| 679 | MIS07981 | от жилых домов № 27/1-13 по ул. Костычева (без выпусков) | СЕТЬ КАНАЛИЗАЦИИ | 465 | 0 | 38:36:000027:22162 |
| 680 | MIS07986 | участок сети от внешней стороны тепловой камеры ТК-18д-3*-5-7-3 по ул. Поленова, 35-б | СЕТЬ ТЕПЛОСНАБЖЕНИЯ | 71 | 0 | 38:36:000020:20242 |
| 681 | MIS07988 | от точки А напротив дома № 31 по ул. Ярославского по пер. 4-й Советский, по пер. 1-й Локомотивный до пер. 2-й Советский | СЕТЬ ВОДОСНАБЖЕНИЯ | 449 | 0 | 38:36:000003:16027 |
| 682 | MIS07989 | от ВК-1 у дома № 9 по пер. 6-й Советский до ВК-4 у дома № 18 и по ул. Софьи Ковалевской до Вк-3 у дома № 49 | СЕТЬ ВОДОСНАБЖЕНИЯ | 165 | 0 | 38:36:000003:16028 |
| 683 | MIS07990 | к жилым домам № 27/1-13 по ул. Костычева | СЕТЬ ВОДОСНАБЖЕНИЯ | 1415 | 0 | 38:36:000000:6487 |
| 684 | MIS07991 | от ул. 25 Октября через ВК-2, ВК-2*, вк-3, вк-4 напротив дома № 62 по ул. Седова (в том числе ВК-1, ВК-2, ВК-2*, ВК-3, ВК-4) | СЕТЬ ВОДОСНАБЖЕНИЯ | 224 | 0 | 38:36:000021:31361 |
| 685 | MIS07992 | ЛЕТНЯЯ ул., д. 2 | ВОДОПРОВОДНЫЕ СЕТИ | 106 | 0 | 38:36:000018:20039 |
| 686 | MIS07993 | НЕСТЕРОВА ул., д. 32 | ВОДОПРОВОДНЫЕ СЕТИ | 76 | 0 | 38:36:000018:20040 |
| 687 | MIS07995 | сеть канализации № 13 по ул.Ленина, от КК-1 (не включая канализационные выпуски от КК-1 до здания № 13 по ул.Ленина) до врезки в поворотный канализационный колодец КК-4 на магистральном участке трубопровода по ул. Красноармейская | СЕТЬ КАНАЛИЗАЦИИ | 50 | 0 | 38:36:000034:22805 |
| 688 | MIS07996 | в направлении домов № 64, 64-б по ул. Марата | СЕТЬ КАНАЛИЗАЦИИ | 22 | 0 | 38:36:000034:22806 |
| 689 | MIS07998 | сеть теплоснабжения к жилому дому по ул.Мира,46 | СЕТЬ ТЕПЛОСНАБЖЕНИЯ | 8 | 0 | 38:36:000009:26210 |



| | | | | | | |
|-----|----------|---|---------------------------|------|---|--------------------|
| 690 | MIS08007 | БАРРИКАД ул., д. 159 | СЕТЬ ВОДОПРОВОДНАЯ | 7 | 0 | 38:36:000018:20043 |
| 691 | MIS08008 | ЗИМНЯЯ ул., д. 6 | СЕТЬ ВОДОПРОВОДНАЯ | 68 | 0 | 38:36:000018:20045 |
| 692 | MIS08009 | ЛЕНСКАЯ ул., д. 6 | СЕТЬ ВОДОПРОВОДНАЯ | 137 | 0 | 38:36:000018:20042 |
| 693 | MIS08010 | НАПОЛЬНАЯ ул., д. 90 | СЕТЬ ВОДОПРОВОДНАЯ | 97 | 0 | 38:36:000018:20052 |
| 694 | MIS08011 | НЕСТЕРОВА ул., д. 14 | СЕТЬ ВОДОПРОВОДНАЯ | 18 | 0 | 38:36:000018:20047 |
| 695 | MIS08012 | ОСВОБОЖДЕНИЯ ул., д. 58 | СЕТЬ ВОДОПРОВОДНАЯ | 41 | 0 | 38:36:000018:20048 |
| 696 | MIS08013 | РАДИЩЕВА ул., д. 67 | СЕТЬ ВОДОПРОВОДНАЯ | 72 | 0 | 38:36:000013:17942 |
| 697 | MIS08014 | от пер. 1-й Локомотивный по пер. 3-й Локомотивный до точки Б напротив дома № 7 по пер. 2-й Локомотивный | СЕТЬ ВОДОСНАБЖЕНИЯ | 167 | 0 | 38:36:000003:16026 |
| 698 | MIS08015 | участок от ВК до наружной стены жилого дома № 289/8 по ул. Байкальская | СЕТЬ ВОДОСНАБЖЕНИЯ | 28 | 0 | 38:36:000024:10094 |
| 699 | MIS08016 | от ул. 5-я Линия по ул. 1-я Кировская, по ул. 6-я Линия до водопроводного колодца у дома № 8 | СЕТЬ ВОДОПРОВОДА | 623 | 0 | 38:36:000002:9247 |
| 700 | MIS08017 | сеть теплоснабжения к многоквартирному дому по ул. Муравьева, 4 | СЕТЬ ТЕПЛосНАБЖЕНИЯ | 9 | 0 | 38:36:000009:26211 |
| 701 | MIS08019 | сеть водоснабжения от ВК-2 до здания № 106 по ул.Шевцова | СЕТЬ ВОДОСНАБЖЕНИЯ | 56 | 0 | 38:36:000013:18845 |
| 702 | MIS08020 | Сеть канализации к жилому дому по ул. Котовского, 27 | СЕТЬ КАНАЛИЗАЦИИ | 200 | 0 | 38:36:000013:18840 |
| 703 | MIS08023 | Сеть водоснабжения от точки врезки в водопроводную линию, расположенную по ул. Шевцова, до ВК-2 | СЕТЬ ВОДОСНАБЖЕНИЯ | 51 | 0 | 38:36:000013:18847 |
| 704 | MIS08024 | От ВК, расположенного по ул. Ивана Кочубея, далее по пер. Петрова, далее по проезду Петрова до ВК напротив дома № 39 проезда Петрова | СЕТЬ ВОДОСНАБЖЕНИЯ | 29 | 0 | 38:36:000013:18844 |
| 705 | MIS08030 | участок тепловой сети от ТК-32д-9-2*-1 до многоквартирного дома 78 б/с 1,2 по ул. Депутатской | СЕТЬ ТЕПЛосНАБЖЕНИЯ | 36 | 0 | 38:36:000022:43156 |
| 706 | MIS08035 | участок от К к сущ. через КК-1, КК-2 до КК-3 по пер. Строительный (в том числе КК-1, КК2, КК-3) | СЕТЬ КАНАЛИЗАЦИИ | 43 | 0 | 38:36:000021:31422 |
| 707 | MIS08037 | СУДАРЕВА пер., д. 15-в | СЕТЬ ВОДОотВЕДЕНИЯ | 13 | 0 | 38:36:000021:29740 |
| 708 | MIS08048 | РЖАНОВА ул., 2,4,6,8,10,12-162 | СЕТЬ КАНАЛИЗАЦИИ | 720 | 0 | 38:36:000025:11493 |
| 709 | MIS08052 | от пер.2-й Советский по ул.Баумана до пер.4-й Советский до ВК напротив дома № 6 по пер.4-й Советский | СЕТЬ ВОДОСНАБЖЕНИЯ | 423 | 0 | 38:36:000003:16052 |
| 710 | MIS08054 | участок от ТК-23Д-18-4-2 до многоквартирного дома по пер.Строительный, 8/1 | СЕТЬ ТЕПЛосНАБЖЕНИЯ | 156 | 0 | 38:36:000021:32058 |
| 711 | MIS08056 | к многоквартирному дому по ул. Шишкина, 16 | СЕТЬ ТЕПЛосНАБЖЕНИЯ | 25 | 0 | 38:36:000009:26212 |
| 712 | MIS08057 | СУДАРЕВА пер., д. 15-б | СЕТЬ ВОДОотВЕДЕНИЯ | 70 | 0 | 38:36:000021:29741 |
| 713 | MIS08058 | от дома № 19 до дома № 3 по ул. Баха | СЕТЬ ВОДОСНАБЖЕНИЯ | 158 | 0 | 38:36:000009:26216 |
| 714 | MIS08059 | от дома № 1 по пер. Ползунова до ул. Демьяна Бедного | СЕТЬ ВОДОСНАБЖЕНИЯ | 138 | 0 | 38:36:000009:26217 |
| 715 | MIS08060 | от дома № 9 по ул. Демьяна Бедного до ул. Глинки | СЕТЬ ВОДОСНАБЖЕНИЯ | 253 | 0 | 38:36:000009:26218 |
| 716 | MIS08061 | от КК до здания № 28 по ул.Партизанская, от КК до здания № 32 по ул.Партизанская, от КК до здания № 7 по ул.Горная, от КК до врезки в магистральный трубопровод системы по ул.Байкальская | СЕТЬ КАНАЛИЗАЦИИ | 176 | 0 | 38:36:000034:22980 |
| 717 | MIS08063 | участок тепловой сети от ТК-19Д*-1 до ТК-19Д*-3 (ул.Советская, 45/2) | СЕТЬ ТЕПЛосНАБЖЕНИЯ | 21 | 0 | 38:36:000021:32080 |
| 718 | MIS08093 | БАРРИКАД ул. | НАРУЖНЫЕ СЕТИ КАНАЛИЗАЦИИ | 1181 | 0 | 38:36:000018:21386 |
| 719 | MIS08094 | БАРРИКАД ул. | НАРУЖНЫЕ СЕТИ ВОДОПРОВОДА | 672 | 0 | 38:36:000018:22680 |
| 720 | MIS08096 | КИЕВСКАЯ ул., д. 18 | СЕТЬ ТЕПЛосНАБЖЕНИЯ | 44 | 0 | 38:36:000034:22957 |
| 721 | MIS08097 | № 6 к административным зданиям по ул.Боткина № 1 | СЕТЬ ТЕПЛосНАБЖЕНИЯ | 168 | 0 | 38:36:000033:37403 |
| 722 | MIS08098 | г. Иркутск, ул. Лермонтова, ул. Гоголя | ТЕПЛОВЫЕ СЕТИ | 56 | 0 | 38:36:000033:38408 |
| 723 | MIS08102 | Чкалова, 39, 39-а от ТК-4а-1 до тепловой камеры ТК-4а-1-1, включая данную ТК и от ТК-4а-1-1 до внешних стен административных зданий по ул. Чкалова,39, 39-а | СЕТЬ ТЕПЛосНАБЖЕНИЯ | 70 | 0 | 38:36:000034:22809 |
| 724 | MIS08107 | КРАСНОГВАРДЕЙСКАЯ ул., д. 20, б/с 1, 2, 3, 4, 22/1, 22/2 | СЕТЬ ВОДОСНАБЖЕНИЯ | 100 | 0 | 38:36:000020:20248 |
| 725 | MIS08115 | 3-я ЖЕЛЕЗНОДОРОЖНАЯ ул., д. 29 | СЕТЬ ВОДОСНАБЖЕНИЯ | 17 | 0 | 38:36:000033:37393 |
| 726 | MIS08116 | сеть теплоснабжения к многоквартирным домам по ул.Красный Путь, 72/1,72/2,72/3,72/4, до тепловой камеры ТКВ-15 по ул.Волгоградская | СЕТЬ ТЕПЛосНАБЖЕНИЯ | 455 | 0 | 38:36:000009:26265 |
| 727 | MIS08135 | сеть теплоснабжения к многоквартирному дому по ул.Шпаचेка, 16б | СЕТЬ ТЕПЛосНАБЖЕНИЯ | 50 | 0 | 38:36:000009:26271 |
| 728 | MIS08136 | к индивидуальным жилым домам по ул.Волгоградская, 20,22 | СЕТЬ ТЕПЛосНАБЖЕНИЯ | 35 | 0 | 38:36:000009:26256 |
| 729 | MIS08138 | сеть к пристрою здания детского сада № 145 по ул. Мира, 64/1 | СЕТЬ ТЕПЛосНАБЖЕНИЯ | 70 | 0 | 38:36:000009:26213 |
| 730 | MIS08148 | УНИВЕРСИТЕТСКИЙ мкр., 54-а до ТНС | СЕТИ ТЕПЛосНАБЖЕНИЯ | 41 | 0 | 38:36:000030:24107 |
| 731 | MIS08149 | от ТК-86-5-9-1 до дома № 34 ул.Шмидта | СЕТЬ ТЕПЛосНАБЖЕНИЯ | 110 | 0 | 38:36:000033:37366 |
| 732 | MIS08150 | 2-я ЖЕЛЕЗНОДОРОЖНАЯ ул., д. 68, до ТК-91-1 | СЕТЬ ТЕПЛосНАБЖЕНИЯ | 59 | 0 | 38:36:000033:37442 |
| 733 | MIS08152 | РЯБИКОВА бул., д. 43, от ТК-3 до элеваторного узла в столярном цехе | СЕТИ ТЕПЛосНАБЖЕНИЯ | 147 | 0 | 38:00:000000:579 |
| 734 | MIS08154 | от ул.Блюхера до пос.Вересовка | СЕТЬ ВОДОСНАБЖЕНИЯ | 6500 | 0 | 38:36:000000:6492 |
| 735 | MIS08160 | расположенные на перекрестке ул. Лермонтова и ул. Улан-Баторской в районе ООТ «Госуниверситет» | СЕТЬ ВОДОСНАБЖЕНИЯ | 85 | 0 | 38:36:000029:20272 |
| 736 | MIS08161 | ТРУБОПРОВОД ВОДОПРОВОДА ПО УЛ. СВОБОДЫ, 18 ОТ ВК ПО УЛ. ОЛОНСКАЯ ДО ГРАНИЦ ЗЕМ. УЧ. ПО УЛ. СВОБОДЫ, 19 | СЕТЬ ВОДОСНАБЖЕНИЯ | 33 | 0 | 38:36:000001:5279 |
| 737 | MIS08139 | участок сети канализации от КК-1, КК-2, КК-3, КК-4, КК-5, КК-6, КК-7, КК-8 до КК-10, от КК-7 через КК-11 до КК-12 | СЕТЬ КАНАЛИЗАЦИИ | 321 | 0 | 38:36:000022:44089 |
| 738 | MIS08173 | НАБЕРЕЖНАЯ ИРКУТА ул. | СЕТИ ВОДОСНАБЖЕНИЯ | 11 | 0 | 38:36:000033:37426 |
| 739 | MIS08176 | ЕЛАНСКАЯ ул., д. 35 | СЕТИ ВОДОСНАБЖЕНИЯ | 4 | 0 | 38:36:000031:22801 |
| 740 | MIS08178 | ЧАЙКОВСКОГО ул., д. 16а | СЕТИ ВОДОСНАБЖЕНИЯ | 62 | 0 | 38:36:000033:37429 |
| 741 | MIS08179 | ул. Челнокова, 20 (участок на вводе в котельную) | СЕТЬ ВОДОСНАБЖЕНИЯ | 10 | 0 | 38:36:000033:37448 |
| 742 | MIS08181 | от ВК на пересечении улиц Моцарта и Чаплыгина далее по ул. Моцарта до границ земельного участка дома № 73 по ул. Моцарта | СЕТЬ ВОДОСНАБЖЕНИЯ | 96 | 0 | 38:36:000027:22246 |
| 743 | MIS08183 | пер. Черемховский, 10; участок ТС от УП-1 до ТК-7Б-10 | СЕТЬ ТЕПЛосНАБЖЕНИЯ | 29 | 0 | 38:36:000034:23018 |
| 744 | MIS08185 | трубопровод сети водоснабжения, ул. Урицкого, д. 12 | СЕТЬ ВОДОСНАБЖЕНИЯ | 7 | 0 | 38:36:000034:23017 |
| 745 | MIS08186 | участок ТС от ТК-7Б-10 до стены здания по пер. Черемховский, 10 | СЕТЬ ТЕПЛосНАБЖЕНИЯ | 1 | 0 | 38:36:000034:23019 |
| 746 | MIS08187 | участок ТС от ТК-7Б-10 до УП-2, пер. Черемховский | СЕТЬ ТЕПЛосНАБЖЕНИЯ | 59 | 0 | 38:36:000034:23020 |
| 747 | MIS08188 | сеть канализации от стенки военкомата (без выпуска) до КК ул. Ударника: от КК1 до КК2, от КК3 через КК4 до КК5 | КАНАЛИЗАЦИОННАЯ СЕТЬ | 30 | 0 | 38:36:000034:23011 |
| 748 | MIS08190 | от ВК по ул. Ударника до наружной стенки здания № 4; от ВК-1 до цоколя здания | СЕТИ ВОДОСНАБЖЕНИЯ | 15 | 0 | 38:36:000034:23010 |
| 749 | MIS08191 | трубопровод сети водопровода ул. Гаврилова, 10, 12 | СЕТЬ ВОДОСНАБЖЕНИЯ | 61 | 0 | 38:36:000034:23016 |
| 750 | MIS08195 | от ТК-18д-3*-15 до здания по ул.Поленова,18-а | СЕТЬ ТЕПЛосНАБЖЕНИЯ | 23 | 0 | 38:36:000020:20567 |
| 751 | MIS08201 | ПОЛЬСКИХ ПОВСТАНЦЕВ ул., 36-ТП-11 | ВОДОПРОВОДНЫЕ СЕТИ | 52 | 0 | 38:36:000020:19955 |
| 752 | MIS08202 | ПОЛЬСКИХ ПОВСТАНЦЕВ ул., 36-ТП-11 | КАНАЛИЗАЦИОННАЯ СЕТЬ | 10 | 0 | 38:36:000020:19935 |
| 753 | MIS08217 | БАУМАНА ул., 174/2,174/3 | СЕТЬ ТЕПЛосНАБЖЕНИЯ | 55 | 0 | 38:36:000003:16079 |
| 754 | MIS08218 | БЕРЕЗОВАЯ РОЩА ул., д. 29, 29-б, 31, 37, 39-а, 44, 48 | СЕТЬ ВОДОСНАБЖЕНИЯ | 176 | 0 | 38:36:000031:22820 |
| 755 | MIS08219 | ЕРЕВАНСКАЯ ул., д. 29 | СЕТЬ ВОДОСНАБЖЕНИЯ | 7 | 0 | 38:36:000031:22828 |
| 756 | MIS08220 | СЕРГЕЕВА ул., д. 3, (территория бывшего Радиозавода) от ВК-ПП-6 до ВК-1; от ВК-5 до ВК-1 | СЕТЬ ВОДОСНАБЖЕНИЯ | 637 | 0 | 38:36:000031:22776 |
| 757 | MIS08222 | от ТК-67-13 до жилого дома мкр. Радужный, 53 (б-с3) | СЕТЬ ТЕПЛосНАБЖЕНИЯ | 22 | 0 | 38:36:000029:20336 |
| 758 | MIS08223 | от ТК-67-11-5-4 до жилых домов № 116, 118а,118, 121, 122 мкр. Радужный | СЕТЬ ТЕПЛосНАБЖЕНИЯ | 237 | 0 | 38:36:000029:20337 |
| 759 | MIS08224 | от ТК-96-3 до жилого дома ул. Долгополова, 1 | СЕТЬ ТЕПЛосНАБЖЕНИЯ | 45 | 0 | 38:36:000033:37608 |
| 760 | MIS08225 | РЯБИКОВА бул., д. 101, от УТ-2 до ввода в дом № 101 б | СЕТИ теплоснабжения | 76 | 0 | 38:00:000000:582 |
| 761 | MIS08226 | СЕРГЕЕВА ул., д. 3 | СЕТЬ ТЕПЛосНАБЖЕНИЯ | 1056 | 0 | 38:36:000031:22844 |
| 762 | MIS08230 | БЕРЕЗОВАЯ РОЩА ул., д. 52,56-6,58,56,50,60 | СЕТЬ ВОДОСНАБЖЕНИЯ | 213 | 0 | 38:36:000031:22836 |
| 763 | MIS08239 | СЕРГЕЕВА ул., д. 3, (территория бывшего Радиозавода) от ВК сущ. до ВК-1 | СЕТЬ ВОДОСНАБЖЕНИЯ | 456 | 0 | 38:36:000031:22781 |
| 764 | MIS08240 | к ж/д по ул. Бажова-ул. Алмазная | СЕТИ КАНАЛИЗАЦИОННЫЕ | 186 | 0 | 38:36:000030:24118 |
| 765 | MIS08241 | ПЕРВОМАЙСКИЙ мкр., 80, 92 к ж/д «Стрижи» | СЕТЬ КАНАЛИЗАЦИИ | 396 | 0 | 38:00:000000:593 |
| 766 | MIS08242 | разгрузочный коллектор от эстакады до КНС-7 в мкр. Юбилейный | СЕТИ КАНАЛИЗАЦИОННЫЕ | 324 | 0 | 38:36:000027:22250 |



| | | | | | | |
|-----|----------|--|---------------------|------|---|--------------------|
| 767 | MIS08243 | ЮБИЛЕЙНЫЙ мкр., д. 19/1 | СЕТЬ КАНАЛИЗАЦИИ | 50 | 0 | 38:36:000027:22249 |
| 768 | MIS08244 | ЧАЙКОВСКОГО ул., д. 16-а | СЕТЬ КАНАЛИЗАЦИИ | 85 | 0 | 38:36:000033:37451 |
| 769 | MIS08245 | МУХИНОЙ ул., д. 19/2 | СЕТЬ КАНАЛИЗАЦИИ | 82 | 0 | 38:36:000026:12480 |
| 770 | MIS08247 | ПРИМОРСКИЙ мкр., ул. Безбокова, 30 | СЕТЬ КАНАЛИЗАЦИИ | 335 | 0 | 38:36:000028:8212 |
| 771 | MIS08249 | БЕРЕЗОВАЯ РОЩА ул., д. 52-а, 68-а | СЕТЬ ВОДОСНАБЖЕНИЯ | 290 | 0 | 38:36:000031:22817 |
| 772 | MIS08266 | БЕРЕЗОВАЯ РОЩА ул., д. 41-а, 43 | СЕТЬ ВОДОСНАБЖЕНИЯ | 84 | 0 | 38:36:000031:22821 |
| 773 | MIS08269 | УНИВЕРСИТЕТСКИЙ мкр., д. 119 | СЕТЬ КАНАЛИЗАЦИИ | 10 | 0 | 38:36:000030:24100 |
| 774 | MIS08270 | БЕРЕЗОВАЯ РОЩА ул., д. 43-а, 43-б, 47, 51, 54 | СЕТЬ ВОДОСНАБЖЕНИЯ | 95 | 0 | 38:36:000031:22823 |
| 775 | MIS08271 | БЕРЕЗОВАЯ РОЩА ул., д. 70, 72, 74 | СЕТЬ ВОДОСНАБЖЕНИЯ | 42 | 0 | 38:36:000031:22824 |
| 776 | MIS08274 | ПРОФСОЮЗНАЯ ул., д. 63 | СЕТЬ КАНАЛИЗАЦИИ | 17 | 0 | 38:36:000033:37405 |
| 777 | MIS08290 | БЕРЕЗОВАЯ РОЩА ул., д. 56-а, 60-б, 68, 68-б | СЕТЬ ВОДОСНАБЖЕНИЯ | 95 | 0 | 38:36:000031:22818 |
| 778 | MIS08309 | участок тепловой сети от ТК-32д-9-6 до многоквартирного дома № 78 б/с 3 по ул. Депутатской | СЕТЬ ТЕПЛОСНАБЖЕНИЯ | 65 | 0 | 38:36:000022:43157 |
| 779 | MIS08311 | участок тепловой сети от ТК-23д-17-3 до многоквартирного дома № 31а по ул. Омлевского | СЕТЬ ТЕПЛОСНАБЖЕНИЯ | 27 | 0 | 38:36:000022:43152 |
| 780 | MIS08312 | от ВК на пересечении ул. Петровская и ул. Рождественская до ВК напротив дома № 52-а по ул. Рождественская | СЕТЬ ВОДОПРОВОДА | 234 | 0 | 38:36:000014:8584 |
| 781 | MIS08314 | БАЙКАЛЬСКАЯ ул., д. 234 Б, участок тепловой сети от ТК-37Д-12-11*-7 через ТК-37Д-12-11*-5 до центрального теплового пункта в районе многоквартирных домов | СЕТЬ ТЕПЛОСНАБЖЕНИЯ | 108 | 0 | 38:36:000023:30291 |
| 782 | MIS08315 | от ТК-51Д-3-13-2-2-1 до здания по ул. Байкальская, 263, от точки врезки на элеваторный узел в направлении потребителя | СЕТЬ ТЕПЛОСНАБЖЕНИЯ | 45 | 0 | 38:36:000024:10101 |
| 783 | MIS08316 | от жилого дома, расположенного по адресу: г. Иркутск, ул. Каландаришвили, 5 до тепловой камеры ТК-5Д-7-4 | СЕТЬ ТЕПЛОСНАБЖЕНИЯ | 24 | 0 | 38:36:000034:23050 |
| 784 | MIS08317 | от тепловой камеры ТК-5Д-7-4 до тепловой камеры ТК-5Д-7-2 | СЕТЬ ТЕПЛОСНАБЖЕНИЯ | 25 | 0 | 38:36:000034:23048 |
| 785 | MIS08318 | тепловые сети от ЦТП до жилого дома № 16 -а по ул. Горького | ТЕПЛОВАЯ СЕТЬ | 18 | 0 | 38:36:000034:23042 |
| 786 | MIS08319 | сеть теплоснабжения от дома № 7 по ул. Тимирязева к домам №№ 9, 11 по ул. Тимирязева | СЕТИ ТЕПЛОСНАБЖЕНИЯ | 68 | 0 | 38:36:000034:23047 |
| 787 | MIS08320 | от ВК напротив дома № 19 по ул. Верхняя, далее по ул. Большая полянка до ВК напротив дома № 21 по ул. Большая полянка | СЕТИ ВОДОПРОВОДА | 84 | 0 | 38:36:000014:8582 |
| 788 | MIS08326 | тепловые сети от ЦТП до жилого дома № 16-б по ул. Горького | СЕТИ ТЕПЛОСНАБЖЕНИЯ | 9 | 0 | 38:36:000034:23045 |
| 789 | MIS08329 | БАГРАТИОНА ул., от ВК до жилых домов 52/3, 54/11, 54/15, 54/14, 54/13, 54/10 | СЕТИ ВОДОСНАБЖЕНИЯ | 468 | 0 | 38:36:000026:12502 |
| 790 | MIS08330 | РЖАНОВА ул., д. 2, 4, 6, 8, 10, 12-162 | СЕТЬ ВОДОСНАБЖЕНИЯ | 1090 | 0 | 38:36:000025:11201 |
| 791 | MIS08339 | сеть холодного водоснабжения, по адресу: м-он Университетский, в районе жилых домов № 16, 26, 46, 7а от ВК-сущ. до ВК-1а | СЕТИ ВОДОСНАБЖЕНИЯ | 379 | 0 | 38:36:000029:20331 |
| 792 | MIS08340 | от ТК-19-2 до жилого дома ул. М. Конева, 64 | СЕТИ ТЕПЛОСНАБЖЕНИЯ | 6 | 0 | 38:36:000031:22866 |
| 793 | MIS08341 | от ТК-83-1 до жилого дома Звездинская, 15 | СЕТИ ТЕПЛОСНАБЖЕНИЯ | 6 | 0 | 38:36:000033:37591 |
| 794 | MIS08342 | от ТК-81-4 до жилого дома по улице Чернышевского, 17а | СЕТИ ТЕПЛОСНАБЖЕНИЯ | 44 | 0 | 38:36:000033:37592 |
| 795 | MIS08343 | ОСТРОВСКОГО ул., д. 22, от ТК-77-5-6 до жилого дома | СЕТИ ТЕПЛОСНАБЖЕНИЯ | 18 | 0 | 38:36:000033:37595 |
| 796 | MIS08344 | от ТК сетей ЗАО «Байкалэнерго» до жилого дома по улице Профсоюзная, дом № 8/2 | СЕТЬ ТЕПЛОСНАБЖЕНИЯ | 25 | 0 | 38:36:000033:37590 |
| 797 | MIS08345 | участок тепловой сети от ТК-35Д-5-5 через ТК-35Д-5-5-2-2, ТК-35Д-5-5-4 до ТК-35Д-5-5-6 (в т.ч. ТК-35Д-5-5-2-2, ТК-35Д-5-5-4, ТК-35Д-5-5-6) до здания по адресу: ул. Ширямова, 50 | СЕТИ ТЕПЛОСНАБЖЕНИЯ | 231 | 0 | 38:36:000022:44280 |
| 798 | MIS08346 | БАЙКАЛЬСКАЯ ул., трубопровод сети водоснабжения ул. Байкальская, 35, 37-а | СЕТИ ВОДОСНАБЖЕНИЯ | 29 | 0 | 38:36:000021:32152 |
| 799 | MIS08347 | ул. Лыжная (Лесной мкр.), 19 | СЕТИ ВОДОСНАБЖЕНИЯ | 7 | 0 | 38:36:000014:8603 |
| 800 | MIS08348 | трубопровод водопровода от ВК-1 до ж.д. № 80 по ул. Первомайская | СЕТИ ВОДОСНАБЖЕНИЯ | 16 | 0 | 38:36:000013:19369 |
| 801 | MIS08349 | участок тепловой сети от ТК-23Д-17А-2 до административного здания № 33А по ул. Омлевского | СЕТЬ ТЕПЛОСНАБЖЕНИЯ | 1 | 0 | 38:36:000022:44279 |
| 802 | MIS08351 | сеть водопровода от ВК на водопроводной линии диаметром 500 мм по ул. Красноярская далее по ул. Альпийская до ВК напротив дома № 85 | СЕТИ ВОДОСНАБЖЕНИЯ | 287 | 0 | 38:36:000020:20601 |
| 803 | MIS08352 | трубопровод сети водоснабжения, ул. Партизанская, д. 123 | СЕТЬ ВОДОСНАБЖЕНИЯ | 50 | 0 | 38:36:000021:32153 |
| 804 | MIS08353 | от ТК-67-11-5 до жилого дома мкр. Радужный, 46 б/с 3-4 (ТСЖ «Паритет-2000») | СЕТИ ТЕПЛОСНАБЖЕНИЯ | 181 | 0 | 38:36:000029:20330 |
| 805 | MIS08354 | от ТК-16-15-1 до жилого дома по ул. А. Курчатова, 1г | СЕТИ ТЕПЛОСНАБЖЕНИЯ | 25 | 0 | 38:36:000033:37597 |
| 806 | MIS08355 | от ТК-5у-2 до жилых домов мкр. Университетский, 16, 26, 46 | СЕТИ ТЕПЛОСНАБЖЕНИЯ | 333 | 0 | 38:36:000029:20322 |
| 807 | MIS08356 | от ТК-6к-19-12-4 до жилого дома ул. Лиственничная, 9-а | СЕТИ ТЕПЛОСНАБЖЕНИЯ | 1 | 0 | 38:36:000028:8219 |
| 808 | MIS08357 | от ТК-36-35-2* до жилого дома № 122, мкр. Юбилейный | СЕТИ ТЕПЛОСНАБЖЕНИЯ | 7 | 0 | 38:36:000027:22271 |
| 809 | MIS08358 | от ТК сетей ЗАО «Байкалэнерго» до жилого дома по ул. Профсоюзная, дом № 8/1 | СЕТИ ТЕПЛОСНАБЖЕНИЯ | 36 | 0 | 38:36:000033:37569 |
| 810 | MIS08359 | от ТК-95-5-2 до жилого дома ул. Кайская, 25 | СЕТИ ТЕПЛОСНАБЖЕНИЯ | 7 | 0 | 38:36:000033:37576 |
| 811 | MIS08361 | д. 50, от ТК-11-5 до ж/д по ул. Миронова, 50 | СЕТИ ТЕПЛОСНАБЖЕНИЯ | 25 | 0 | 38:36:000033:37583 |
| 812 | MIS08362 | тепловая сеть от ТК-26 до ТК-5у в м-р Университетском | СЕТИ ТЕПЛОСНАБЖЕНИЯ | 772 | 0 | 38:36:000029:20332 |
| 813 | MIS08363 | от ТК-36-36-9 до жилых домов мкр. Ершовский, 96, 83 | СЕТИ ТЕПЛОСНАБЖЕНИЯ | 118 | 0 | 38:36:000026:12496 |
| 814 | MIS08364 | от ТК-86-5-5 до жилого дома улица Шмидта, 40 | СЕТЬ ТЕПЛОСНАБЖЕНИЯ | 10 | 0 | 38:36:000033:37584 |
| 815 | MIS08365 | от ТК-5к-4-1 до жилых домов по улице Академическая, 30 | СЕТИ ТЕПЛОСНАБЖЕНИЯ | 98 | 0 | 38:36:000027:22262 |
| 816 | MIS08366 | от ТК-1-3-30 до жилого дома ул. Мамина — Сибирияка, 23 | СЕТИ ТЕПЛОСНАБЖЕНИЯ | 6 | 0 | 38:36:000030:24125 |
| 817 | MIS08367 | от ТК-4 до жилого дома по ул. Маршала Конева, 92 | СЕТИ ТЕПЛОСНАБЖЕНИЯ | 10 | 0 | 38:36:000031:22857 |
| 818 | MIS08368 | от ТК-95-5-8 до жилого дома ул. Островского, 17 | СЕТИ ТЕПЛОСНАБЖЕНИЯ | 23 | 0 | 38:36:000033:37577 |
| 819 | MIS08369 | от ТК-67-3* до ТК-67-3*-1 по ул. Костычева | СЕТИ ТЕПЛОСНАБЖЕНИЯ | 400 | 0 | 38:36:000027:22261 |
| 820 | MIS08370 | от ТК-96-3 до жилого дома по ул. Касьянова, 49 | СЕТИ ТЕПЛОСНАБЖЕНИЯ | 6 | 0 | 38:36:000033:37578 |
| 821 | MIS08372 | от ТК-96-5 до жилого дома ул. Долгополова, 3 | СЕТЬ ТЕПЛОСНАБЖЕНИЯ | 27 | 0 | 38:36:000033:37579 |
| 822 | MIS08373 | от ТК-11-9 до жилого дома по улице Миронова, 31 | СЕТЬ ТЕПЛОСНАБЖЕНИЯ | 24 | 0 | 38:36:000033:37598 |
| 823 | MIS08374 | от ТК-93-2-3 до жилого дома по ул. Румянцова, 23 | СЕТЬ ТЕПЛОСНАБЖЕНИЯ | 17 | 0 | 38:36:000033:37599 |
| 824 | MIS08375 | от ТК до жилого дома ул. Кайская, 1 | СЕТЬ ТЕПЛОСНАБЖЕНИЯ | 10 | 0 | 38:36:000033:37604 |
| 825 | MIS08376 | СЕРГЕЕВА ул., д. 3 | СЕТИ ВОДОСНАБЖЕНИЯ | 17 | 0 | 38:36:000031:22875 |
| 826 | MIS08377 | от ТК-52 до жилых домов Лермонтова, 267/1/2/3/4 | СЕТИ ТЕПЛОСНАБЖЕНИЯ | 152 | 0 | 38:36:000029:20333 |
| 827 | MIS08378 | РЯБИКОВА бул., д. 31 | СЕТЬ КАНАЛИЗАЦИИ | 6 | 0 | 38:36:000031:22826 |
| 828 | MIS08379 | от ТК-11-11-1 до жилого дома ул. Новокшонова, 23 | СЕТЬ ТЕПЛОСНАБЖЕНИЯ | 66 | 0 | 38:36:000033:37600 |
| 829 | MIS08380 | от ТК-95-5-4 до до жилого дома ул. Островского, 25, 23 | СЕТИ ТЕПЛОСНАБЖЕНИЯ | 5 | 0 | 38:36:000033:37574 |
| 830 | MIS08381 | от ТК-83-8-1 до ТК-83-8-3 к жилым домам ул. Гоголя, 53/1, 53/2, 53/3, 53/4 | СЕТИ ТЕПЛОСНАБЖЕНИЯ | 172 | 0 | 38:36:000033:37573 |
| 831 | MIS08382 | ул. Багратиона, 54/1, 54/3, 54/4, 54/5, 54/8, 54/10, 54/11, 54/12, 54/13, 54/14, 54/15 от ТК-36-36-3-9-5 до ТК-36-36-3-9-6 | СЕТЬ ТЕПЛОСНАБЖЕНИЯ | 81 | 0 | 38:36:000026:12501 |
| 832 | MIS08383 | от ТК-11-9 до жилого дома ул. Миронова, 39 | СЕТИ ТЕПЛОСНАБЖЕНИЯ | 63 | 0 | 38:36:000033:37596 |
| 833 | MIS08385 | от ТК-19у до жилых домов Юрия Тена, 2, 4 | СЕТИ ТЕПЛОСНАБЖЕНИЯ | 25 | 0 | 38:36:000029:20321 |
| 834 | MIS08386 | от ТК-95-5-2 до частного дома улица Кайская, 48 | СЕТИ ТЕПЛОСНАБЖЕНИЯ | 9 | 0 | 38:36:000033:37580 |
| 835 | MIS08387 | от колодца ВК1 по ул. Кайская через колодцы ВК2 и ВК3 до цоколей зданий по ул. Чайковского, д. 12/1 | СЕТИ ВОДОСНАБЖЕНИЯ | 602 | 0 | 38:36:000033:37585 |
| 836 | MIS08388 | ул. Николаева, 3, трубопровод водопровода от ВК-1 до ж.д. № 3 | СЕТИ ВОДОСНАБЖЕНИЯ | 11 | 0 | 38:36:000012:8457 |
| 837 | MIS08389 | от ТК-96-13-1 до жилого дома ул. Шаповалова, 26 | СЕТИ ТЕПЛОСНАБЖЕНИЯ | 8 | 0 | 38:36:000033:37587 |
| 838 | MIS08390 | от ТК-53-2 до жилого дома улица Лермонтова, 281/1, 2, 3 | СЕТИ ТЕПЛОСНАБЖЕНИЯ | 26 | 0 | 38:36:000029:20325 |
| 839 | MIS08391 | от ТК-78-18 до жилого дома ул. Жуковского, 19 | СЕТИ ТЕПЛОСНАБЖЕНИЯ | 21 | 0 | 38:36:000033:37589 |
| 840 | MIS08392 | от ТК-86-6-16 до жилого дома по ул. Профсоюзная, 36 | СЕТИ ТЕПЛОСНАБЖЕНИЯ | 30 | 0 | 38:36:000033:37588 |
| 841 | MIS08397 | от ТК-11-1 до жилых домов ул. М. Конева, 44, 42 | СЕТИ ТЕПЛОСНАБЖЕНИЯ | 121 | 0 | 38:36:000031:22861 |
| 842 | MIS08398 | от ТК-21 до жилого дома ул. М. Конева, 66 | СЕТИ ТЕПЛОСНАБЖЕНИЯ | 7 | 0 | 38:36:000031:22862 |
| 843 | MIS08399 | от жилого дома ул. Шаповалова, 2-б, до жилого дома ул. Шаповалова, 4-а | СЕТИ ТЕПЛОСНАБЖЕНИЯ | 41 | 0 | 38:36:000033:37586 |



| | | | | | | |
|-----|----------|--|--------------------------------------|------|------|--------------------|
| 844 | MIS08400 | 2-Я КЛЮЧЕВАЯ ул., д. 43 | СЕТИ ВОДОСНАБЖЕНИЯ | 7 | 0 | 38:36:000013:19355 |
| 845 | MIS08401 | 2-Я КЛЮЧЕВАЯ ул., д. 41 | СЕТИ ВОДОСНАБЖЕНИЯ | 11 | 0 | 38:36:000013:19354 |
| 846 | MIS08402 | сеть водопровода от ВК на пересечении ул. Нестерова и пер. Стуковский, далее по пер. Стуковский до ВК напротив д.№ 7 | СЕТИ ВОДОСНАБЖЕНИЯ | 370 | 0 | 38:36:000018:21570 |
| 847 | MIS08403 | трубопровод водопровода ул. Николаева, от ВК-1 до ж. д. № 4, кв.5 | СЕТИ ВОДОСНАБЖЕНИЯ | 11 | 0 | 38:36:000012:8458 |
| 848 | MIS08404 | трубопровод водопровода ул. Котовского, 11, 12 | СЕТИ ВОДОСНАБЖЕНИЯ | 154 | 0 | 38:36:000013:19353 |
| 849 | MIS08405 | сеть водоснабжения от ВК-5 до дома № 35в, ул.Поленова | СЕТИ ВОДОСНАБЖЕНИЯ | 8 | 0 | 38:36:000020:20587 |
| 850 | MIS08422 | сеть водопровода от ВК напротив дома № 4 по ул. 3-я Карьерная далее по ул. 2-я Карьерная до ВК напротив д.№ 2 по ул. 2-я Карьерная | СЕТИ ВОДОСНАБЖЕНИЯ | 238 | 0 | 38:36:000014:8600 |
| 851 | MIS08423 | сеть водоснабжения от ВК на ул.Радищева далее по ул. Хомутовская до ВК напротив дома № 76/1 по ул.Хомутовская | СЕТИ ВОДОСНАБЖЕНИЯ | 310 | 0 | 38:36:000013:19374 |
| 852 | MIS08430 | сеть водопровода от водопроводного колодца до индивидуального жилого дома по ул. Кемеровская, 40 | СЕТИ ВОДОПРОВОДА | 15 | 0 | 38:36:000002:9374 |
| 853 | MIS08416 | сеть водопровода к многоквартирным домам мкр. Березовый, 140, 141, 140/1, 140/2, 140/3, 141/1, 141/2, от водопроводного колодца (ВК сущ.) | СЕТИ ВОДОСНАБЖЕНИЯ | 491 | 0 | 38:36:000005:30145 |
| 854 | MIS08431 | ЯРОСЛАВСКОГО ул., д. 382, 384 | СЕТЬ ТЕПЛОСНАБЖЕНИЯ | 78 | 0 | 38:36:000005:30116 |
| 855 | MIS08435 | от многоквартирного дома по ул. Ярославского, 382 до многоквартирного дома по ул. Ярославского, 384 | СЕТИ ВОДОСНАБЖЕНИЯ | 96 | 0 | 38:36:000005:30115 |
| 856 | MIS08436 | сеть водопровода от водопроводного колодца до индивидуального жилого дома по ул. Кемеровская, 39 | СЕТИ ВОДОСНАБЖЕНИЯ | 9 | 0 | 38:36:000002:9373 |
| 857 | MIS08437 | ЧАПАЕВА ул. | СЕТИ ВОДОСНАБЖЕНИЯ | 120 | 0 | 38:36:000013:19326 |
| 858 | MIS08438 | Сеть водопровода от водопроводного колодца до многоквартирных домов по ул. Баумана, 174/2, 174/3 | СЕТИ ВОДОСНАБЖЕНИЯ | 7 | 0 | 38:36:000003:16093 |
| 859 | MIS08443 | трубопровод сети водоснабжения ул. 1-я Московская, 46, 48, 50 | СЕТИ ВОДОСНАБЖЕНИЯ | 118 | 0 | 38:36:000002:9370 |
| 860 | MIS08448 | Трубопровод водопровода по ул. Воровского, 35 | СЕТИ ВОДОСНАБЖЕНИЯ | 91 | 0 | 38:36:000011:5379 |
| 861 | MIS08452 | от элеваторного узла, расположенного в здании ОГКУ СО «Центр помощи детям, оставшимся без попечения родителей» по ул. Некрасова, 6, до жилого дома по адресу: ул.Некрасова, 10 а | СЕТИ ТЕПЛОСНАБЖЕНИЯ | 7 | 0 | 38:36:000034:23039 |
| 862 | MIS08453 | от ТК-33Д-5-1 до административного здания, расположенного по адресу: ул. Станиславского, д. 13-а | СЕТИ ТЕПЛОСНАБЖЕНИЯ | 3 | 0 | 38:36:000022:44275 |
| 863 | MIS08454 | участок от ТК-33Е-5 до ТК1 у здания по ул. Рабочего Штаба, 122 | СЕТИ ТЕПЛОСНАБЖЕНИЯ | 274 | 0 | 38:36:000013:19379 |
| 864 | MIS08462 | Сеть канализации от канализационного колодца КК-4 (сущ) до многоквартирных домов по ул. Баумана, 174/2, 174/3 | СЕТЬ КАНАЛИЗАЦИИ | 40 | 0 | 38:36:000003:16094 |
| 865 | MIS08487 | трубопровод водопровода по ул. Вавилова, 60 | СЕТИ ВОДОСНАБЖЕНИЯ | 114 | 0 | 38:36:000003:16126 |
| 866 | MIS08488 | от ул. Новаторов, 15 (ВК сущ.) по пер. Дальний до водопроводного колодца напротив дома № 18 | СЕТИ ВОДОСНАБЖЕНИЯ | 281 | 0 | 38:36:000009:26331 |
| 867 | MIS08489 | водопроводная линия к зданию по ул. Р.Люксембург, 293-б | СЕТИ ВОДОСНАБЖЕНИЯ | 23 | 0 | 38:36:000005:30155 |
| 868 | MIS08493 | ЯМСКАЯ ул., д. 26, (от ВК-сущ на проезжей части до наружной стенки фундамента здания) | СЕТЬ ВОДОПРОВОДА | 15 | 0 | 38:36:000034:21757 |
| 869 | MIS08504 | ЕЛОВАЯ ул., д. 29 | СЕТЬ ВОДОПРОВОДА | 10 | 0 | 38:36:000031:22834 |
| 870 | MIS08505 | БАГРАТИОНА ул., 54/1, 54/3, 54/4, 54/5, 54/8, 54/10, 54/11, 54/12, 54/13, 54/14, 54/15 от ТК-36-36-3-9 до ТК-36-36-3-9-5 | СЕТЬ ТЕПЛОСНАБЖЕНИЯ | 160 | 0 | 38:36:000026:12499 |
| 871 | MIS08506 | от ТК-98-11 до жилого дома по улице Железнодорожная 2-я, 20, 22, 24 | СЕТИ ТЕПЛОСНАБЖЕНИЯ | 58 | 0 | 38:36:000033:37575 |
| 872 | MIS08507 | БАУМАНА ул. | СООРУЖЕНИЯ КАНАЛИЗАЦИИ | 824 | 0 | 38:36:000005:23769 |
| 873 | MIS08508 | БАУМАНА ул. | Сети водопроводные | 799 | 0 | 38:36:000005:23677 |
| 874 | MIS08509 | СОВЕТСКАЯ ул., д. 176, Военный городок 19 | Сети водопроводные | 2227 | 0 | 38:36:000000:10943 |
| 875 | MIS08510 | СОВЕТСКАЯ ул., д. 176, Военный городок 19 | НАСОСНАЯ СТАНЦИЯ | 0 | 95,6 | |
| 876 | MIS08513 | СОВЕТСКАЯ ул., д. 176, Военный городок 19 | ИТП, инв. № 15 | 0 | 0 | |
| 877 | MIS09086 | СОВЕТСКАЯ ул., д. 176, Военный городок 19 | ИТП, инв. № 1 | 0 | 0 | |
| 878 | MIS08514 | СОВЕТСКАЯ ул., д. 176, Военный городок 19 | Наружный водопровод из чугунных труб | 430 | 0 | 38:36:000022:47410 |
| 879 | MIS08515 | СОВЕТСКАЯ ул., д. 176, Военный городок 19 | Сети водопроводные | 643 | 0 | 38:36:000022:47409 |
| 880 | MIS08516 | СОВЕТСКАЯ ул., д. 176, Военный городок 19 | ИТП, инв. № 5 | 0 | 0 | |
| 881 | MIS08517 | СОВЕТСКАЯ ул., д. 176, Военный городок 19 | Сети канализационные | 4163 | 0 | 38:36:000000:10944 |
| 882 | MIS08520 | СОВЕТСКАЯ ул., д. 176, в/г 114 | ТЕПЛОСЕТЬ | 1643 | 0 | 38:36:000022:48287 |
| 883 | MIS08521 | СОВЕТСКАЯ ул., д. 176, в/г 114 | ТЕПЛОСЕТЬ | 2363 | 0 | 38:36:000000:11030 |
| 884 | MIS08522 | СОВЕТСКАЯ ул., д. 184-а, в/гор. 113 | Наружные сети водопровода | 50 | 0 | 38:36:000022:14185 |
| 885 | MIS08536 | Иркутская область, г. Иркутск, ул. Каландаришвили, участок от ТК-5Д-7 до ТК-5Д-7-2 | СЕТЬ ТЕПЛОСНАБЖЕНИЯ | 41 | 0 | 38:36:000034:27114 |
| 886 | MIS08537 | Иркутская область, г. Иркутск, участок от ТК-5Д-7-2 до жилого дома № 7 по ул. Каландаришвили | СЕТЬ ТЕПЛОСНАБЖЕНИЯ | 11 | 0 | 38:36:000034:27115 |
| 887 | MIS08539 | ЛАПИНА ул., Иркутская область, г. Иркутск, по ул. Лапина, 1 от КК-1 до КК-9 (через КК-2, 3, 4, 5, 6, 7, 8) от КК-11 до КК-2 (через КК-10) | СЕТИ ВОДООТВЕДЕНИЯ | 159 | 0 | 38:36:000034:27120 |
| 888 | MIS08542 | Иркутская область, г. Иркутск, участок тепловой сети от К-3 до здания № 25 по ул. Горького | СЕТЬ ТЕПЛОСНАБЖЕНИЯ | 15 | 0 | 38:36:000034:27110 |
| 889 | MIS08550 | г. Иркутск, ул. Сергеева, д. 3 | СЕТИ КАНАЛИЗАЦИИ | 76 | 0 | 38:36:000031:25017 |
| 890 | MIS08551 | г. Иркутск, участок сети водопровода от ВК-1 через ВК-2 до ВК-3 по ул. Карла Либкнехта | СЕТЬ ВОДОПРОВОДА | 88 | 0 | 38:36:000000:10902 |
| 891 | MIS08554 | Иркутская область, г. Иркутск, от ТК-VII-9-16 до жилого дома м-н Первомайский, 92 | ТЕПЛОВАЯ СЕТЬ | 5 | 0 | 38:36:000030:24840 |
| 892 | MIS08556 | Иркутская область, г. Иркутск, мкр. Юбилейный, 11-А от ТК-4 до ввода в здание ЛМТ | СЕТЬ ТЕПЛОСНАБЖЕНИЯ | 20 | 0 | 38:36:000027:23995 |
| 893 | MIS08558 | УНИВЕРСИТЕТСКИЙ мкр. | СЕТЬ ВОДОСНАБЖЕНИЯ | 6 | 0 | 38:36:000029:21041 |
| 894 | MIS08561 | Иркутская область, г. Иркутск, мкр. Юбилейный, 11-А от ТК2 до ТК3 | ТЕПЛОВЫЕ СЕТИ | 68 | 0 | 38:36:000027:23991 |
| 895 | MIS08560 | Иркутская область, г. Иркутск, участок сети канализации от КК-7 до КК-18 к МКД № 29/5 по ул. Ядринцева безе выпуска (в т.ч. КК-18) | СЕТЬ КАНАЛИЗАЦИИ | 22 | 0 | 38:36:000022:47261 |
| 896 | MIS08562 | Иркутская область, г. Иркутск, мкр. Юбилейный, 11-А от ТК3 до ввода в здание архива | ТЕПЛОВЫЕ СЕТИ | 18 | 0 | 38:36:000027:23992 |
| 897 | MIS08563 | г. Иркутск, ул. Верхняя Набережная | СЕТЬ КАНАЛИЗАЦИИ | 23 | 0 | 38:36:000023:32441 |
| 898 | MIS08564 | Иркутская область, г. Иркутск, мкр. Юбилейный, 11-А от ТК1 до ТК2 | ТЕПЛОВЫЕ СЕТИ | 43 | 0 | 38:36:000027:23993 |
| 899 | MIS08565 | г. Иркутск, Верхняя Набережная | СЕТЬ КАНАЛИЗАЦИИ | 23 | 0 | 38:36:000023:32442 |
| 900 | MIS08465 | ГЕНЕРАЛА ДОВАТОРА ул., д. 12а | СЕТЬ ВОДОПРОВОДА | 33 | 0 | 38:36:000011:5385 |
| 901 | MIS08472 | сеть водопровода к нежилому зданию (ОГБУЗ «Иркутская станция скорой медицинской помощи») по ул. Тухачевского, 17 А от колодца на ул. Розы Люксембург | СЕТИ ВОДОСНАБЖЕНИЯ | 76 | 0 | 38:36:000005:30159 |
| 902 | MIS08473 | участок тепловых сетей от ТК-2 (4ТК-10) через УТ-1, УТ-2 до многоквартирного дома № 236В/1 по ул. Байкальская | СЕТИ ТЕПЛОСНАБЖЕНИЯ | 503 | 0 | 38:36:000023:30310 |
| 903 | MIS08464 | от жилого дома расположенного по адресу: г. Иркутск, ул. Некрасова, 15 до тепловой камеры ТК-9В-5 | СЕТИ ТЕПЛОСНАБЖЕНИЯ | 56 | 0 | 38:36:000034:23046 |
| 904 | MIS08570 | Иркутская область, г. Иркутск, м-он Университетский | СЕТИ ВОДОСНАБЖЕНИЯ | 14 | 0 | 38:36:000029:21040 |
| 905 | MIS08572 | Иркутская область, г. Иркутск, ул. Профсоюзная, 21 | СЕТЬ ВОДОСНАБЖЕНИЯ | 10 | 0 | 38:36:000033:39165 |
| 906 | MIS08573 | Иркутская область, г. Иркутск, от ТК-VII-9-20 до стенки жилого дома № 92 м-на Первомайский | ТЕПЛОВАЯ СЕТЬ | 4 | 0 | 38:36:000030:24842 |
| 907 | MIS08574 | Иркутская область, г. Иркутск, от ТК-VII-9-16 до ТК-VII-9-18, мкр. Первомайский, 92 | ТЕПЛОВАЯ СЕТЬ | 18 | 0 | 38:36:000030:24841 |
| 908 | MIS08575 | г. Иркутск, ул. Сергеева,3 | СЕТЬ КАНАЛИЗАЦИИ | 83 | 0 | 38:36:000031:25004 |
| 909 | MIS08577 | г. Иркутск, от здания по ул. Култукская, 9А | СЕТИ КАНАЛИЗАЦИИ | 23 | 0 | 38:36:000020:23562 |
| 910 | MIS08585 | участок тепловых сетей от ТК-10Г*-1 до жилого дома по ул. Полины Осипенко, 11 | ТЕПЛОВАЯ СЕТЬ | 100 | 0 | 38:36:000034:27145 |



| | | | | | | |
|-----|----------|---|----------------------|-----|---|--------------------|
| 911 | MIS08595 | Иркутская область, г. Иркутск, от ВК-4 до многоквартирного дома № 289/2 по ул. Розы Люксембург. | СЕТЬ ВОДОПРОВОДА | 36 | 0 | 38:36:000005:32179 |
| 912 | MIS08596 | от ВК-3 до многоквартирного дома № 289/4 по ул. Розы Люксембург | СЕТЬ ВОДОПРОВОДА | 64 | 0 | 38:36:000005:32184 |
| 913 | MIS08597 | г. Иркутск, участок сети водопровода от здания № 241-а по ул. Байкальская через ВК-1 до ВК-2 (в том числе ВК-1) | СЕТЬ ВОДОПРОВОДА | 76 | 0 | 38:36:000000:10898 |
| 914 | MIS08599 | г. Иркутск, участок сети водоснабжения от ВК-2 по ул. Александра Невского до многоквартирного дома № 60 по ул. 4-я Советская | СЕТЬ ВОДОСНАБЖЕНИЯ | 65 | 0 | 38:36:000000:10897 |
| 915 | MIS08601 | Иркутская область, г. Иркутск, от котельной по ул. 1-я Московская, 1, частично проходящая по нежилому зданию | СЕТЬ ТЕПЛОСНАБЖЕНИЯ | 110 | 0 | 38:36:000011:6573 |
| 916 | MIS08603 | г. Иркутск, по ул. Тухачевского, 17А | СЕТЬ КАНАЛИЗАЦИИ | 38 | 0 | 38:36:000005:32190 |
| 917 | MIS08604 | Иркутская область, г. Иркутск, ул. Иркутской 30-й Дивизии, от КК-2 через КК-1 до КНС-21 | СЕТЬ ВОДОСНАБЖЕНИЯ | 14 | 0 | 38:36:000023:32422 |
| 918 | MIS08606 | Иркутская область, г. Иркутск, ул. Розы Люксембург, от ВК-5 до ВК-3 | СЕТЬ ВОДОПРОВОДА | 14 | 0 | 38:36:000005:32185 |
| 919 | MIS08607 | Иркутская область, г. Иркутск, от ВК-1 сущ. По пер. 19-й Советский до ВК-5 | СЕТЬ ВОДОПРОВОДА | 275 | 0 | 38:36:000000:10889 |
| 920 | MIS08608 | Иркутская область, г. Иркутск, от ВК-3 до ВК-4 | СЕТЬ ВОДОПРОВОДА | 11 | 0 | 38:36:000005:32180 |
| 921 | MIS08623 | УНИВЕРСИТЕТСКИЙ мкр. | СЕТЬ ВОДОСНАБЖЕНИЯ | 10 | 0 | 38:36:000029:21054 |
| 922 | MIS08631 | Иркутская область, г. Иркутск, от ВК до жилого дома № 265 по ул. Напольная | СЕТЬ ВОДОПРОВОДА | 8 | 0 | 38:36:000018:23263 |
| 923 | MIS08632 | Иркутская область, г. Иркутск, ул. Сарафановская, 126 | СЕТЬ ВОДОСНАБЖЕНИЯ | 5 | 0 | 38:36:000018:23266 |
| 924 | MIS08633 | Иркутская область, г. Иркутск, от ул. Яковлева, далее по ул. Енисейская до ВК напротив дома № 51 по ул. Енисейская | СЕТЬ ВОДОПРОВОДА | 218 | 0 | 38:36:000013:20585 |
| 925 | MIS08634 | Иркутская область, г. Иркутск, от ВК-1 до жилого дома № 1 по ул. Мальгинская | СЕТЬ ВОДОПРОВОДА | 7 | 0 | 38:36:000018:23286 |
| 926 | MIS08635 | г. Иркутск, от ВК до жилых домов №№ 1,3 по ул. 3-я Красноказачья | СЕТЬ ВОДОСНАБЖЕНИЯ | 74 | 0 | 38:36:000020:23539 |
| 927 | MIS08636 | ЮБИЛЕЙНЫЙ мкр., д. 11-А, от ТК-3В-7-6-2 до ТК1 | СЕТЬ ТЕПЛОСНАБЖЕНИЯ | 123 | 0 | 38:36:000027:24029 |
| 928 | MIS08637 | ЮБИЛЕЙНЫЙ мкр., от ТК-3 до ТК-4 | СЕТЬ ТЕПЛОСНАБЖЕНИЯ | 25 | 0 | 38:36:000027:24031 |
| 929 | MIS08638 | ЮБИЛЕЙНЫЙ мкр., д. 11-А, от ТК-1 до ввода в здание детского корпуса | СЕТЬ ТЕПЛОСНАБЖЕНИЯ | 52 | 0 | 38:36:000027:24034 |
| 930 | MIS08639 | г. Иркутск, от ТК-1-2-18 до ТК-1-3-18-1 до жилых домов (б/с 2,1) по ул. Мамина-Сибиряка | СЕТЬ ТЕПЛОСНАБЖЕНИЯ | 85 | 0 | 38:36:000030:24871 |
| 931 | MIS08640 | Иркутская область, г. Иркутск, от ТК-96-38 до здания лицея № 36 ул. Профсоюзная, 3 | ТЕПЛОВАЯ СЕТЬ | 12 | 0 | 38:36:000033:39203 |
| 932 | MIS08648 | Иркутская область, г. Иркутск, участок сети водоснабжения от ВК сущ. через ВК-2, ВК-3, ВК-4 ВК-5, ВК-6, ВК-7 до МКД по адресу: ул. Ядринцева, 31 (в т.ч. ВК-2, ВК-3, ВК-4, ВК-5, ВК-6, ВК-7) | СЕТЬ ВОДОСНАБЖЕНИЯ | 248 | 0 | 38:36:000022:47246 |
| 933 | MIS08658 | г. Иркутск, участок сети канализации от КК-6 через КК-16 до КК-17 к МКД № 29/4 по ул. Ядринцева без выпуска (в т.ч. КК-16, КК-17) | СЕТЬ КАНАЛИЗАЦИИ | 16 | 0 | 38:36:000022:47260 |
| 934 | MIS08660 | Иркутская область, г. Иркутск, участок от ТК-11Е-3 до здания МБДОУ г. Иркутска Детский сад № «25, по адресу г. Иркутск, ул. Рабочего Штаба, 11 | ТЕПЛОВАЯ СЕТЬ | 35 | 0 | 38:36:000012:10624 |
| 935 | MIS08661 | г. Иркутск, от ТК-96-38 до ТК-96-40 | ТЕПЛОВАЯ СЕТЬ | 3 | 0 | 38:36:000033:39209 |
| 936 | MIS08665 | Иркутская область, г. Иркутск, от ТК-96-40 до здания лицея № 36 ул. Профсоюзная, 3 | ТЕПЛОВАЯ СЕТЬ | 38 | 0 | 38:36:000033:39200 |
| 937 | MIS08668 | УНИВЕРСИТЕТСКИЙ мкр., д. 114/1 | СЕТЬ ВОДОСНАБЖЕНИЯ | 216 | 0 | 38:36:000030:24873 |
| 938 | MIS08672 | Иркутская область, г. Иркутск, участок сети водопровода от ВК сущ. через ВК-1, ВК-2, ВК-3, ВК-4, до ВК-5 ул. Партизанская (в т.ч. ВК-1, ВК-2, ВК-3, ВК-4) | СЕТЬ ВОДОПРОВОДА | 278 | 0 | 38:36:000000:10890 |
| 939 | MIS08674 | В границах ул. Лызина и ул. Култукская | ТЕПЛОВАЯ СЕТЬ | 14 | 0 | 38:36:000020:24420 |
| 940 | MIS08675 | В границах ул. Лызина и ул. Култукская | Сети водопроводные | 31 | 0 | 38:36:000020:24418 |
| 941 | MIS08679 | Иркутская область, г. Иркутск, участок сети водопровода от ВК-1 до ж/домов № 307,309,311,313,315,317,319,321,305,303,301 по ул. Байкальская | СЕТЬ ВОДОПРОВОДА | 256 | 0 | 38:06:000000:8434 |
| 942 | MIS08680 | г. Иркутск, от ТК-29Г до стены здания № 1 по пер. Хасановский | ТЕПЛОВАЯ СЕТЬ | 6 | 0 | 38:36:000034:27178 |
| 943 | MIS08681 | Иркутская область, г. Иркутск, от жилого дома № 168-а по ул. Байкальская через ТК-32Д-8-3-9, ТК-32Д-8-3-11 до здания общежития по адресу: ул. Байкальская, 172 (в т.ч. ТК-32Д-8-3-9, ТК-32Д-8-3-11) | СЕТЬ ТЕПЛОСНАБЖЕНИЯ | 105 | 0 | 38:36:000023:32434 |
| 944 | MIS08682 | Иркутская область, г. Иркутск, ул. Александра Невского, участок тепловой сети от ТК-27Д-16 (ТК-27Д-10-6) до ТК-27Д-14 | ТЕПЛОВАЯ СЕТЬ | 98 | 0 | 38:36:000021:35420 |
| 945 | MIS08683 | участок тепловой сети от группового элеваторного узла, присвоенного к многоквартирному дому № 72 по ул. Депутатская через ТК-1 до многоквартирного дома № 70 по ул. Депутатская | ТЕПЛОВАЯ СЕТЬ | 10 | 0 | 38:36:000022:47264 |
| 946 | MIS08684 | Иркутская область, г. Иркутск, участок тепловой сети от ТК-21д-7-5 до многоквартирного дома № 45а по ул. Советская | ТЕПЛОВАЯ СЕТЬ | 6 | 0 | 38:36:000021:35445 |
| 947 | MIS08685 | Иркутская область, г. Иркутск, участок тепловой сети от многоквартирного дома № 295/8а по ул. Байкальская до многоквартирного дома по ул. Байкальская, д. 295а б/с 14 | ТЕПЛОВАЯ СЕТЬ | 22 | 0 | 38:06:143202:1922 |
| 948 | MIS08686 | Иркутская область, г. Иркутск, участок тепловой сети от ТК-51д-15-4-9 до многоквартирного дома № 295/8а по ул. Байкальская | ТЕПЛОВАЯ СЕТЬ | 43 | 0 | 38:06:143202:1916 |
| 949 | MIS08687 | г. Иркутск, участок тепловых сетей по ул. Красноказачья, д. 85 от тепловой камеры ТК-23Д-11-8-3-1 до ТК-23Д-11-8-3, включая ТК-23Д-11-8-3-1, ТК-23Д-11-8-3, ТК-1 | СЕТЬ ТЕПЛОСНАБЖЕНИЯ | 153 | 0 | 38:36:000022:47263 |
| 950 | MIS08688 | Иркутская область, г. Иркутск, участок тепловой сети от ТК-60д-9 до многоквартирного дома № 4/3 по ул. Маршала Жукова | ТЕПЛОВАЯ СЕТЬ | 29 | 0 | 38:36:000025:12536 |
| 951 | MIS08689 | Иркутская область, г. Иркутск, участок тепловой сети от ТК-27д-16 до многоквартирного дома по адресу: ул. Александра Невского, д. 58 б/с 1, б/с 2 | ТЕПЛОВАЯ СЕТЬ | 28 | 0 | 38:36:000021:35446 |
| 952 | MIS08690 | г. Иркутск, сеть теплоснабжения проходящая транзитом под учебным корпусом № 2 ГКОУ Иркутской области «Специальная (коррекционная) школа № 3 г. Иркутска | СЕТЬ ТЕПЛОСНАБЖЕНИЯ | 16 | 0 | 38:36:000012:10625 |
| 953 | MIS08692 | г. Иркутск, участок сети водопровода от ВК-1 до здания № 291 по ул. Байкальская (в т.ч. ВК-1) | СЕТЬ ВОДОПРОВОДА | 35 | 0 | 38:36:000024:10971 |
| 954 | MIS08694 | г. Иркутск, участок сети водоснабжения от ВК-5, через ВК-10, ВК-11, ВК-12, ВК-13, ВК-14, ВК-15 до МКД по адресу: ул. Ядринцева, 29/10 (т.ч. ВК-10, ВК-11, ВК-12, ВК-13, ВК-14, ВК-15) | СЕТЬ ВОДОСНАБЖЕНИЯ | 157 | 0 | 38:36:000022:47234 |
| 955 | MIS08695 | участок сети водопровода от здания гостиницы по адресу: ул. Дальневосточная, 156 через ВК-6 до ВК сущ (в том числе ВК-6, ВК сущ.) | СЕТЬ ВОДОПРОВОДА | 141 | 0 | 38:36:000023:32443 |
| 956 | MIS08698 | Иркутская область, г. Иркутск, участок сети водопровода от ВК-1 через ВК-2, ВК-3, ВК-4, ВК-5 до ВК-6 ул. Байкальская (в т.ч. ВК-1, ВК-2, ВК-3, ВК-4, ВК-5, ВК-6) | СЕТЬ ВОДОПРОВОДА | 272 | 0 | 38:36:000023:32420 |
| 957 | MIS08699 | г. Иркутск, участок сети водоснабжения от ВК-5, через ВК-8, ВК-9 до МКД по адресу: ул. Ядринцева, 29/4, 29/5 (в т.ч. ВК-8, ВК-9) | СЕТЬ ВОДОСНАБЖЕНИЯ | 43 | 0 | 38:36:000022:47231 |
| 958 | MIS08710 | г. Иркутск, ул. Баррикад, 62, б/с 5,6,7,8,9 | КАНАЛИЗАЦИОННАЯ СЕТЬ | 653 | 0 | 38:36:000018:23387 |
| 959 | MIS08714 | г. Иркутск, от ВК-2 до ВК-5 до наружной стены жилых домов №№ 22/1, 22/2, 22/3, 22/4, 22/5, 22/6, 22/7 по ул. Култукская | СЕТЬ ВОДОСНАБЖЕНИЯ | 75 | 0 | 38:36:000020:23610 |
| 960 | MIS08715 | г. Иркутск, от ВК-1 до наружной стены многоквартирного жилого дома № 70 по ул. Култукская | СЕТЬ ВОДОСНАБЖЕНИЯ | 19 | 0 | 38:36:000020:23612 |
| 961 | MIS08716 | г. Иркутск, от ВК-1 до наружной стены многоквартирного жилого дома № 70-2 по ул. Култукская | СЕТЬ ВОДОСНАБЖЕНИЯ | 18 | 0 | 38:36:000020:23609 |
| 962 | MIS08717 | г. Иркутск, от ВК-2 до жилого дома № 146/2 по ул. Напольная | СЕТЬ ВОДОСНАБЖЕНИЯ | 5 | 0 | 38:36:000018:23418 |
| 963 | MIS08718 | г. Иркутск, от ВК-1 до жилого дома № 150/1 по ул. Напольная | СЕТЬ ВОДОСНАБЖЕНИЯ | 5 | 0 | 38:36:000018:23419 |
| 964 | MIS08719 | г. Иркутск, ул. Сарафановская, напротив жилого дома № 104 | СЕТЬ ВОДОСНАБЖЕНИЯ | 6 | 0 | 38:36:000018:23422 |
| 965 | MIS08720 | г. Иркутск, от ВК до жилого дома № 124 по ул. Радищева | СЕТЬ ВОДОСНАБЖЕНИЯ | 18 | 0 | 38:36:000000:10920 |
| 966 | MIS08721 | г. Иркутск, от ВК-1 до жилого дома № 146/1 по ул. Напольная | СЕТЬ ВОДОСНАБЖЕНИЯ | 6 | 0 | 38:36:000018:23416 |
| 967 | MIS08722 | г. Иркутск, от ВК на пересечении ул. Ремесленная и пер. Учительский до границы земельного участка жилого дома № 16 по ул. Напольная | СЕТЬ ВОДОСНАБЖЕНИЯ | 219 | 0 | 38:36:000018:23412 |
| 968 | MIS08723 | г. Иркутск, от ВК-2 до ВК-5 до наружной стены жилых домов №№ 22/1, 22/2, 22/3, 22/4, 22/5, 22/6, 22/7 по ул. Култукская | СЕТЬ ВОДОСНАБЖЕНИЯ | 136 | 0 | 38:36:000020:23611 |



| | | | | | | |
|------|----------|--|----------------------|-------|---|---------------------|
| 969 | MIS08724 | г. Иркутск, от ВК на ул. Ленская, далее по ул. Освобождения до т. А напротив дома № 110 по ул. Освобождения | СЕТЬ ВОДОСНАБЖЕНИЯ | 165 | 0 | 38:36:000018:23424 |
| 970 | MIS08725 | г. Иркутск, ул. Мальтинская от ул. Напольная до ул. Сарафановская | СЕТЬ ВОДОСНАБЖЕНИЯ | 185 | 0 | 38:36:000018:23425 |
| 971 | MIS08726 | г. Иркутск, от ВК в районе индивидуального жилого дома № 37 по ул. Ремесленная до границы земельного участка жилого дома № 30 по ул. Напольная | СЕТЬ ВОДОСНАБЖЕНИЯ | 123 | 0 | 38:36:000018:23420 |
| 972 | MIS08727 | г. Иркутск, от ВК-1 до жилого дома № 150/2 по ул. Напольная | СЕТЬ ВОДОСНАБЖЕНИЯ | 5 | 0 | 38:36:000018:23423 |
| 973 | MIS08728 | г. Иркутск, от ВК на пересечении улиц Пшеничная и Шапова, далее по ул. Шапова до точки «А» напротив дома № 56 по ул. Шапова | СЕТЬ ВОДОСНАБЖЕНИЯ | 221 | 0 | 38:36:000018:23421 |
| 974 | MIS08730 | г. Иркутск, сеть водоотведения от жилых домов №№ 22/1, 22/2, 22/3, 22/4, 22/5, 22/6, 22/7 по ул. Култукская до точки врезки в канализационную линию диаметром 350 мм (без выпусков) | СЕТЬ КАНАЛИЗАЦИИ | 307 | 0 | 38:36:000020:23625 |
| 975 | MIS08738 | г. Иркутск, от здания № 49 по ул. Карла Маркса до КК на канализационной линии, проходящей по ул. Декабрьских Событий | СЕТИ КАНАЛИЗАЦИИ | 42 | 0 | 38:36:000000:10906 |
| 976 | MIS08739 | г. Иркутск, от жилых домов №№ 2, 6 до КК на канализационной сети по ул. Иосифа Уткина | КАНАЛИЗАЦИОННЫЕ СЕТИ | 236 | 0 | 38:36:000000:10911 |
| 977 | MIS08740 | г. Иркутск, ул. сеть теплоснабжения, расположенные в мкр. Юбилейный, 122 от ТК-36-35-2 | СЕТЬ ТЕПЛОСНАБЖЕНИЯ | 6 | 0 | 38:36:000027:24067 |
| 978 | MIS08742 | РЯБИКОВА бул., д. 43 | СЕТЬ ТЕПЛОСНАБЖЕНИЯ | 147 | 0 | 38:36:000000:264258 |
| 979 | MIS08743 | г. Иркутск, сети теплоснабжения, расположенные по ул. Гоголя, 38, 40 | СЕТЬ ТЕПЛОСНАБЖЕНИЯ | 56 | 0 | 38:36:000033:39248 |
| 980 | MIS08744 | г. Иркутск, от домов № 99,99-а, по ул. Карла Либкнехта и № 98 по ул. Декабрьских Событий (без выпусков) | КАНАЛИЗАЦИОННЫЕ СЕТИ | 65 | 0 | 38:36:000034:27160 |
| 981 | MIS08736 | г. Иркутск, участок тепловых сетей от ТК-12Б-7-2 до здания № 5-а по ул. Ленина | СЕТЬ ТЕПЛОСНАБЖЕНИЯ | 34 | 0 | 38:36:000034:27141 |
| 982 | MIS08737 | г. Иркутск, участок от ТК-12Б-7 до ТК-12Б-7-2 по ул. Ленина | СЕТЬ ТЕПЛОСНАБЖЕНИЯ | 7 | 0 | 38:36:000034:27148 |
| 983 | MIS08745 | г. Иркутск, от тепловой камеры ТК — 9 до нежилого здания (мастерская, гараж) по ул. Полярная, 95 | СЕТЬ ТЕПЛОСНАБЖЕНИЯ | 222 | 0 | 38:366000011:6577 |
| 984 | MIS08747 | СЕРГЕЕВА ул., д. 3 | КАНАЛИЗАЦИОННЫЕ СЕТИ | 216 | 0 | 38:36:000031:25053 |
| 985 | MIS08749 | Иркутская область, г. Иркутск, мкр. Березовый, от УТ-2 до УТ-3 | СЕТЬ ТЕПЛОСНАБЖЕНИЯ | 103 | 0 | 38:36:000005:32215 |
| 986 | MIS08750 | от тепловой камеры ТК-2Н-4-5-4 до административного здания (АТС) по ул. Павла Красильникова, 215 | ТЕПЛОВЫЕ СЕТИ | 227 | 0 | 38:36:000003:17253 |
| 987 | MIS08751 | г. Иркутск, тепловая сеть от ТК-VII-9-10 до ТК-б/н, мкр. Первомайский, 92 | СЕТЬ ТЕПЛОСНАБЖЕНИЯ | 36 | 0 | 38:36:000030:24904 |
| 988 | MIS08752 | г. Иркутск, от ТК-VII-9-18 до ТК-VII-9-20, мкр. Первомайский, 92 | СЕТЬ ТЕПЛОСНАБЖЕНИЯ | 52 | 0 | 38:36:000030:24909 |
| 989 | MIS08753 | ТУХАЧЕВСКОГО ул., д. 17А, г. Иркутск, от тепловой камеры ТК-1Н до нежилого здания (ОГБУЗ «Иркутская станция скорой медицинской помощи») | СЕТЬ ТЕПЛОСНАБЖЕНИЯ | 75 | 0 | 38:36:000005:32216 |
| 990 | MIS08754 | г. Иркутск, от ТК-96-36-2 до здания спортивного зала лица № 36 ул. Профсоюзная, 3 | ТЕПЛОВЫЕ СЕТИ | 1 | 0 | 38:36:000033:39207 |
| 991 | MIS08755 | ПОМЯЛОВСКОГО ул., д. 28 | СЕТИ КАНАЛИЗАЦИИ | 1382 | 0 | 38:00:000000:264257 |
| 992 | MIS08759 | ГЛИНКИ ул., до дома № 32 | СЕТЬ ВОДОПРОВОДА | 40 | 0 | 38:36:000009:27330 |
| 993 | MIS08765 | БОРОДИНА ул., от ТК-3 до дома № 56 | СЕТЬ ТЕПЛОСНАБЖЕНИЯ | 84 | 0 | 38:36:000026:13903 |
| 994 | MIS08766 | от ТК-96-36 до ТК-96-38 | СЕТЬ ТЕПЛОСНАБЖЕНИЯ | 19 | 0 | 38:36:000033:39202 |
| 995 | MIS08767 | г. Иркутск, от ТК-3Г-9 до дома № 121 мкр. Юбилейный | СЕТЬ ТЕПЛОСНАБЖЕНИЯ | 27 | 0 | 38:36:000027:24062 |
| 996 | MIS08768 | г. Иркутск, мкр. Юбилейный, 11-А от ТК-3В-7-6-2 до ввода в зданиехоз. корпуса | СЕТЬ ТЕПЛОСНАБЖЕНИЯ | 7 | 0 | 38:36:000027:24030 |
| 997 | MIS08769 | МАМИНА-СИБИРЯКА ул., д. 31,31/1 | КАНАЛИЗАЦИОННЫЕ СЕТИ | 24 | 0 | 38:36:000030:24876 |
| 998 | MIS08760 | г. Иркутск, от дома № 2 по ул. Балакирева до дома № 28 по ул. Шпачека | ВОДОПРОВОДНЫЕ СЕТИ | 148 | 0 | 38:36:000009:27346 |
| 999 | MIS08783 | г. Иркутск, участок тепловой сети от жилого дома по ул. Полины Осипенко, 11 до жилого дома по ул. Полины Осипенко, 13 | СЕТЬ ТЕПЛОСНАБЖЕНИЯ | 24 | 0 | 38:36:000034:27236 |
| 1000 | MIS08784 | СИБИРСКАЯ ул., д. 21-а | Сети теплоснабжения | 380,7 | 0 | 38:36:000021:9250 |
| 1001 | MIS08785 | г. Иркутск, от ТК-б/н до ТК-VII-9-12, мкр. Первомайский, 92 | ТЕПЛОВАЯ СЕТЬ | 5 | 0 | 38:36:000030:24906 |
| 1002 | MIS08786 | г. Иркутск, от ТК-VII-9-14 до ТК-VII-9-16, мкр. Первомайский, 92 | ТЕПЛОВАЯ СЕТЬ | 28 | 0 | 38:36:000030:24905 |
| 1003 | MIS08787 | г. Иркутск, от УТ-3 до жилого дома мкр. Березовый, 140 (б/с 7). | СЕТЬ ТЕПЛОСНАБЖЕНИЯ | 6 | 0 | 38:36:000005:32738 |
| 1004 | MIS08788 | ДЗЕРЖИНСКОГО ул., д. 36-б | ТЕПЛОВАЯ СЕТЬ | 6 | 0 | 38:36:000034:27347 |
| 1005 | MIS08797 | г. Иркутск, по ул. Блюхера от тепловой камеры ТК-5-17 до тепловой камеры ТК-5-23 | СЕТЬ ТЕПЛОСНАБЖЕНИЯ | 460 | 0 | 38:36:000000:10923 |
| 1006 | MIS08796 | г. Иркутск, от УТ-3 до жилого дома мкр. Березовый, 141/1 | СЕТЬ ТЕПЛОСНАБЖЕНИЯ | 45 | 0 | 38:36:000005:32241 |
| 1007 | MIS08800 | БЕРЕЗОВЫЙ мкр., от УТ-1 до УТ-2 | СЕТЬ ТЕПЛОСНАБЖЕНИЯ | 36 | 0 | 38:36:000005:32242 |
| 1008 | MIS08801 | г. Иркутск, водопроводного колодца ВК-1 до границы земельного участка (точка А) к многоквартирному дому № 384 по ул. Ярославского | СЕТИ ВОДОСНАБЖЕНИЯ | 4 | 0 | 38:36:000005:32264 |
| 1009 | MIS08802 | г. Иркутск, от ВК-5 по ул. Баумана вдоль домов №№ 172/6, 172/5, 172/4, 172/3, 172/2, 172/1, 174/3, 174/2 до ВК-1 напротив дома № 188 по ул. Баумана | СЕТИ ВОДОСНАБЖЕНИЯ | 422 | 0 | 38:36:000003:17269 |
| 1010 | MIS08803 | г. Иркутск, от водопроводного колодца ВК-1 до многоквартирных домов по ул. Блюхера № 80,81 | СЕТЬ ВОДОПРОВОДА | 85 | 0 | 38:36:000005:32230 |
| 1011 | MIS08804 | г. Иркутск, от дома № 16 до дома № 24 по ул. Ползунова | СЕТЬ ВОДОПРОВОДА | 149 | 0 | 38:36:000009:27343 |
| 1012 | MIS08807 | г. Иркутск, от канализационного колодца КК-суц. до здания спортивного комплекса «Высота» по пер. 1-й Советский, 1а (МКУ «Центр развития спорта» (без выпусков)) | СЕТИ КАНАЛИЗАЦИИ | 246 | 0 | 38:36:000002:11033 |
| 1013 | MIS08809 | г. Иркутск, от ул. Балакирева до дома № 1а по ул. Ползунова | СЕТИ КАНАЛИЗАЦИИ | 180 | 0 | 38:36:000009:27342 |
| 1014 | MIS08810 | г. Иркутск, от колодца К-1 до многоквартирного дома по ул. Мира, 13 | СЕТИ КАНАЛИЗАЦИИ | 55 | 0 | 38:36:000009:27366 |
| 1015 | MIS08811 | г. Иркутск, от УТ-3 до жилого дома мкр. Березовый, 140 (б/с 2) | СЕТЬ ТЕПЛОСНАБЖЕНИЯ | 59 | 0 | 38:36:000005:32235 |
| 1016 | MIS08812 | г. Иркутск, к пристрою здания МСЧ ИАПО по ул. Новаторов, 5 | СЕТЬ ТЕПЛОСНАБЖЕНИЯ | 96 | 0 | 38:36:000008:8389 |
| 1017 | MIS08820 | г. Иркутск, от ВК (на пересечении пер. 9-й Советский и ул. Владимирского) до точки А (напротив дома № 70 по ул. Владимирского) | СЕТИ ВОДОСНАБЖЕНИЯ | 55 | 0 | 38:36:000003:17262 |
| 1018 | MIS08821 | г. Иркутск, от ВК-1 на пересечении ул. 5-я Линия и ул. 2-я Кировская (через ВК-2, ВК-3, ВК-4) до ВК-5 напротив дома № 76 | СЕТИ ВОДОСНАБЖЕНИЯ | 141 | 0 | 38:36:000002:11030 |
| 1019 | MIS08822 | от В-1 до многоквартирного дома по ул. Мира, 13 | СЕТИ ВОДОСНАБЖЕНИЯ | 35 | 0 | 38:36:000009:27332 |
| 1020 | MIS08823 | в границах ул. Лызина и ул. Култукская | Сети канализационные | 72 | 0 | 38:36:000020:24489 |
| 1021 | MIS08813 | г. Иркутск, от водопроводного колодца ВК-1 до границы земельного участка (точка Б) к многоквартирному дому № 384 по ул. Ярославского | СЕТИ ВОДОПРОВОДА | 8 | 0 | 38:36:000005:32258 |
| 1022 | MIS08824 | г. Иркутск, сеть канализации к многоквартирному дому № 3 по ул. Вокзальная от КК-122 (через КК-123, КК-125, КК-126) до КК-127 | СЕТИ КАНАЛИЗАЦИИ | 118 | 0 | 38:36:000008:8401 |
| 1023 | MIS08825 | г. Иркутск, от водопроводного колодца ВК (по пер. 19-й Советский) до многоквартирного дома № 273а/2 по ул. Розы Люксембург | СЕТИ ВОДОСНАБЖЕНИЯ | 6 | 0 | 38:36:000005:32255 |
| 1024 | MIS08826 | г. Иркутск, к многоквартирному дому по пер. Восточный, 3 (от канализационного колодца КК-3! (через КК-3!!) до канализационного колодца КК-3!!!, от КК-3!!! (через КК-3!!!!) до канализационного колодца КК-3!!!!!, от КК-3!!!! до КК-21) | СЕТИ КАНАЛИЗАЦИИ | 68 | 0 | 38:36:000008:8403 |
| 1025 | MIS08827 | г. Иркутск, сеть водопровода по ул. Марии Ульяновой до домов №№ 21 и 32 по ул. Ползунова | СЕТИ ВОДОПРОВОДА | 167 | 0 | 38:36:000009:27371 |
| 1026 | MIS08828 | г. Иркутск, от тепловой камеры ТК-1 до водопроводного колодца ВК-284 к котельной ИЗО по ул. Почтамтская | СЕТИ ВОДОПРОВОДА | 127 | 0 | 38:36:000008:8402 |
| 1027 | MIS08830 | г. Иркутск, участок тепловой сети от ТК-12В-2 до здания № 12 по ул. Пролетарская | СЕТЬ ТЕПЛОСНАБЖЕНИЯ | 18 | 0 | 38:36:000034:27229 |
| 1028 | MIS08831 | г. Иркутск, к многоквартирному дому по пер. Восточный, 5 (от КК-24 (через КК-5!, КК5!!!, КК5!!! до канализационного колодца КК-23) | СЕТИ КАНАЛИЗАЦИИ | 53 | 0 | 38:36:000008:8406 |
| 1029 | MIS08832 | г. Иркутск, к многоквартирному дому по ул. Вокзальная, 9 (от канализационного колодца КК-100А (через КК-100, КК-101) до канализационного колодца КК-102) | СЕТИ КАНАЛИЗАЦИИ | 59 | 0 | 38:36:000008:8404 |
| 1030 | MIS08833 | г. Иркутск, к административному зданию по ул. Академика Образцова, 10 (от КК-96 (через КК-97, КК-98, КК-99) до КК-100, от КК-99 до КК-121, от КК-98 до КК-120) | СЕТИ КАНАЛИЗАЦИИ | 121 | 0 | 38:36:000008:8410 |



| | | | | | | |
|------|----------|---|-----------------------------|-----|---|--------------------|
| 1031 | MIS08834 | г. Иркутск, сеть канализации к многоквартирному дому № 8 по ул. Академика Образцова от канализационного колодца КК-108 (через КК-109, КК-110, КК-111) до канализационного колодца КК-102 | СЕТИ КАНАЛИЗАЦИИ | 63 | 0 | 38:36:000008:8409 |
| 1032 | MIS08835 | г. Иркутск, от многоквартирного дома № 273а по ул. Розы Люксембург (без выпусков) до КК по ул. Розы Люксембург | СЕТИ КАНАЛИЗАЦИИ | 37 | 0 | 38:36:000005:32267 |
| 1033 | MIS08836 | к многоквартирному дому по пер. Восточный, 4, от канализационного колодца КК-180 (через КК-181, КК-182, КК-159) до канализационного колодца КК-23 | СЕТЬ КАНАЛИЗАЦИИ | 97 | 0 | 38:36:000008:8395 |
| 1034 | MIS08838 | г. Иркутск, мкр. Университетский, д. 114/1 | СЕТЬ ВОДОПРОВОДА | 8 | 0 | 38:36:000030:24911 |
| 1035 | MIS08839 | г. Иркутск, участок тепловой сети от внешней стенки здания, расположенного по адресу: ул. Пролетарская, 9, до центрального теплового пункта по ул. Пролетарской | СЕТЬ ТЕПЛОСНАБЖЕНИЯ | 51 | 0 | 38:36:000034:27197 |
| 1036 | MIS08840 | г. Иркутск, от канализационного колодца КК-1 сущ. (через КК-3, КК-2) до канализационного колодца КК-4 до границы земельного участка к многоквартирным домам №№ 382, 384 по ул. Ярославского | СЕТИ КАНАЛИЗАЦИИ | 117 | 0 | 38:36:000005:32265 |
| 1037 | MIS08841 | г. Иркутск, к многоквартирному дому ул. Вокзальная, 7а (от канализационного колодца КК-102 (через КК-103, КК-104) до канализационного колодца КК-105) | СЕТИ КАНАЛИЗАЦИИ | 54 | 0 | 38:36:000008:8407 |
| 1038 | MIS08842 | г. Иркутск, сеть канализации к детскому саду № 187 по ул. Академика Образцова, 2-а от канализационного колодца КК-6/3 (через КК-136, КК-137) до канализационного колодца КК-127; от КК-132 (через КК-133, КК-134, КК-135) до КК-136; от КК-6/3 до КК-136 | СЕТИ КАНАЛИЗАЦИИ | 148 | 0 | 38:36:000008:8399 |
| 1039 | MIS08845 | г. Иркутск, от колодца КК сущ. до многоквартирных домов по ул. Ярославского, 382, 384 | СЕТЬ КАНАЛИЗАЦИИ | 95 | 0 | 38:36:000005:32249 |
| 1040 | MIS08846 | г. Иркутск, участок сети водопровода от ВК-1 до ВК-2 до здания № 279 по ул. Байкальская, (в т.ч. ВК-1, ВК-2) | СЕТЬ ВОДОПРОВОДА | 128 | 0 | 38:36:000024:10981 |
| 1041 | MIS08847 | г. Иркутск, линия канализации в районе жилого дома № 289/3 по ул. Байкальская: от кан. линии Д-315 до кан. линии Д-200 | СЕТЬ КАНАЛИЗАЦИИ | 24 | 0 | 38:36:000024:10983 |
| 1042 | MIS08848 | г. Иркутск, ул. Байкальская, 301 (ЖК «Море Солнца»), от Т-1 до ВК-1 сущ. | СЕТЬ ВОДОСНАБЖЕНИЯ | 11 | 0 | 38:06:143202:2089 |
| 1043 | MIS08849 | г. Иркутск, участок проходного канала (от КК-4 до КК-17) | Участок проходного канала | 86 | 0 | 38:36:000023:32472 |
| 1044 | MIS08850 | г. Иркутск, от жилых домов № 47/2, № 47/3 по ул. Депутатская, (без выпусков) | СЕТЬ КАНАЛИЗАЦИИ | 8 | 0 | 38:36:000022:47302 |
| 1045 | MIS08852 | г. Иркутск, участок сети водопровода от ВК-7 напротив здания № 259 по ул. Байкальская (аптека «Авицена») через ВК-8, ВК-9, ВК-10, ВК-11, ВК-12, ВК-13, ВК-14, ВК-15, ВК-16, ВК-17 (по существующему проезду) до точки врезки в водопровод диаметром 700 мм по ул. Байкальская (в т.ч. ВК-8, ВК-9, ВК-10, ВК-11, ВК-12, ВК-13, ВК-14, ВК-15, ВК-16, ВК-17) | СЕТИ ВОДОПРОВОДА | 367 | 0 | 38:36:000000:10921 |
| 1046 | MIS08853 | г. Иркутск, от КК-сущ. в районе жилого дома № 8/12 по ул. Дыбовского до КК-сущ. в районе жилого дома № 289/3 по ул. Байкальская | СЕТЬ КАНАЛИЗАЦИИ | 30 | 0 | 38:36:000024:10978 |
| 1047 | MIS08854 | г. Иркутск, участок сети водопровода от ВК-3 напротив здания № 289/8 по ул. Байкальская через ВК-4, ВК-5, ВК-6 до ВК-7 напротив здания № 259 по ул. Байкальская (аптека «Авицена») (в т.ч. ВК-3, ВК-4, ВК-5, ВК-6, ВК-7) | СЕТЬ ВОДОСНАБЖЕНИЯ | 146 | 0 | 38:36:000024:10979 |
| 1048 | MIS08858 | г. Иркутск, жилых домов № 3/1, № 3/2 по ул. Можайского (без выпусков) до КК-1 напротив дома № 28-б по ул. Жигулевская (через КК-6, КК-5, КК-4, КК-3, КК-2) | СЕТЬ КАНАЛИЗАЦИИ | 82 | 0 | 38:36:000024:10980 |
| 1049 | MIS08859 | г. Иркутск, участок сети канализации от КК-17 у здания № 45 по ул. Советская до КК-32 (без выпусков) через КК-18,19,20,21,22,23,24,25,26,27,28,29,30,31 | СЕТЬ КАНАЛИЗАЦИИ | 255 | 0 | 38:36:000021:35491 |
| 1050 | MIS08860 | г. Иркутск, участок сети канализации от многоквартирных домов по адресу: ул. Дальневосточная, 141, 149, 151, 153, 155, 157, 159, 161 до точки врезки в существующую сеть канализации (без выпусков) (в т.ч. от КК-1 до КК-12) | СЕТЬ КАНАЛИЗАЦИИ | 220 | 0 | 38:36:000023:32474 |
| 1051 | MIS08861 | г. Иркутск, от подземной автостоянки, расположенной рядом с домом № 289/3 по ул. Байкальская до точки врезки в канализационную линию диаметром 315 мм (без выпуска) | СЕТИ КАНАЛИЗАЦИИ | 20 | 0 | 38:36:000024:10982 |
| 1052 | MIS08862 | г. Иркутск, участок сети канализации от жилых домов №№ 16,18 по ул. Ядринцева через КК-1,2,3 до КК-сущ. по ул. Ядринцева (без выпусков) | СЕТЬ КАНАЛИЗАЦИИ | 83 | 0 | 38:36:000022:47301 |
| 1053 | MIS08864 | г. Иркутск, участок сети водопровода от ВК-1 сущ. на ул. Советская до цоколя здания № 45 по ул. Советская (через ВК-2, ВК-3) | СЕТИ ВОДОСНАБЖЕНИЕ | 54 | 0 | 38:36:000021:35481 |
| 1054 | MIS08865 | г. Иркутск, участок сети водопровода от наружной стенки жилого дома № 3 по ул. Ядринцева до наружной стенки дома № 5 по ул. Ядринцева | СЕТЬ ВОДОСНАБЖЕНИЯ | 88 | 0 | 38:36:000022:47300 |
| 1055 | MIS08866 | г. Иркутск, от ВК-2 до жилого дома № 5 по ул. Мальгинская | СЕТЬ ВОДОПРОВОДА | 11 | 0 | 38:36:000018:23293 |
| 1056 | MIS08867 | г. Иркутск, от водопроводного колодца ВК (по пер. 19-й Советский) до многоквартирного дома № 273а/2 по ул. Розы Люксембург | СЕТЬ ВОДОПРОВОДА | 6 | 0 | 38:36:000005:32256 |
| 1057 | MIS08868 | г. Иркутск, от водопроводного колодца ВК-сущ. до наружной стенки здания спортивнокомплеса «Высота» по пер. 1-й Советский, 1а (МКУ «Центр развития спорта г. Иркутска) | СЕТЬ ВОДОСНАБЖЕНИЯ | 92 | 0 | 38:36:000002:11031 |
| 1058 | MIS08869 | г. Иркутск, от ВК на ул. Ямская до дома № 90 по ул. Декабрьских Событий | СЕТЬ ВОДОСНАБЖЕНИЯ | 6 | 0 | 38:36:000034:27180 |
| 1059 | MIS08870 | г. Иркутск, от ВК-1 сущ. по ул. Можайского через ВК-2 до жилого дома № 3/1 по ул. Можайского | СЕТЬ ВОДОСНАБЖЕНИЯ | 63 | 0 | 38:36:000024:10977 |
| 1060 | MIS08871 | г. Иркутск, от линии водопровода Д300 (К-1) через ВК-2 до жилого дома № 25 по ул. Советская | СЕТЬ ВОДОСНАБЖЕНИЯ | 34 | 0 | 38:36:000021:35484 |
| 1061 | MIS08872 | г. Иркутск, от линии водопровода Д300 (ВК-3) до жилого дома № 27 по ул. Советская | СЕТЬ ВОДОСНАБЖЕНИЯ | 39 | 0 | 38:36:000021:35480 |
| 1062 | MIS08873 | г. Иркутск, от жилого дома № 3/1 до жилого дома № 3/2 по ул. Можайского | СЕТЬ ВОДОСНАБЖЕНИЯ | 14 | 0 | 38:36:000024:10976 |
| 1063 | MIS08874 | г. Иркутск, от ТК-VII-9-12 до ТК-VII-9-14, мкр. Первомайский, 92 | СЕТЬ ТЕПЛОСНАБЖЕНИЯ | 18 | 0 | 38:36:000030:24910 |
| 1064 | MIS08875 | г. Иркутск, участок сети канализации от КК-1 через КК-2, КК-3, КК-4, КК-5, КК-6, КК-7, КК-8, КК-9, КК-10, КК-11, КК-12, КК-13 до КК-14 вдоль МКД № 29/1-29/7,33,5 по ул. Ядринцева; участок сети канализации от КК-3 до КК-15 в сторону МКД 29/2 по ул. Ядринцева; участок сети канализации от КК-7 через КК-19, КК-20 до КК-21 вдоль МКД № 29/8, 29/9, 29/10 по ул. Ядринцева; участок сети канализации от КК-9 через КК-24, КК-25, КК-26 до КК-27 вдоль МКД № 33,31 по ул. Ядринцева (в т.ч. указанные канализации) | СЕТЬ КАНАЛИЗАЦИИ | 422 | 0 | 38:36:000022:47296 |
| 1065 | MIS08879 | г. Иркутск, участок сети канализации от жилого дома № 51-б по ул. Волжская до КК-сущ. по ул. Трудовая (через КК-2,3,4,5,6,7) | СЕТЬ КАНАЛИЗАЦИИ | 124 | 0 | 38:36:000021:35492 |
| 1066 | MIS08880 | 3-ГО ИЮЛЯ ул., (130 квартал) | СЕТЬ КАНАЛИЗАЦИИ | 712 | 0 | 38:36:000021:35479 |
| 1067 | MIS08881 | г. Иркутск, от ТК-13Б до стенки жилого дома № 42 по ул. Марата | СЕТЬ ТЕПЛОСНАБЖЕНИЯ | 25 | 0 | 38:36:000034:27190 |
| 1068 | MIS08882 | г. Иркутск, участок тепловой сети, расположенной между домами № 13 и № 15 по ул. Степана Разина | СЕТЬ ТЕПЛОСНАБЖЕНИЯ | 10 | 0 | 38:36:000034:27192 |
| 1069 | MIS08883 | г. Иркутск, от ТК-8-246 до жилого дома по ул. Лапина, д. 14 | СЕТЬ ТЕПЛОСНАБЖЕНИЯ | 68 | 0 | 38:36:000034:27191 |
| 1070 | MIS08884 | г. Иркутск, от ТК-18Д-3-2 до стенки жилого дома по ул. Декабрьских Событий, д. 96 | СЕТЬ ТЕПЛОСНАБЖЕНИЯ | 6 | 0 | 38:36:000034:27189 |
| 1071 | MIS08863 | г. Иркутск, от ВК-1 на ул. Ширямова, через ВК-2,3,4,5 по ул. Восточный промзона, по существующему проезду вдоль домов №№ 32/1,32-б по ул. Ширямова до ВК-6 на ул. Депутатская | СЕТЬ ВОДОСНАБЖЕНИЯ | 621 | 0 | 38:36:000022:47299 |
| 1072 | MIS08885 | г. Иркутск, трубопровод ГВС от стенки жилого дома № 5 до жилого дома № 9 по ул. Лапина | СЕТЬ ГОРЯЧЕГО ВОДОСНАБЖЕНИЯ | 22 | 0 | 38:36:000034:27181 |
| 1073 | MIS08886 | г. Иркутск, сеть канализации от жилого дома № 12 по ул. Фридриха Энгельса до точки врезки в канализационную линию МУП «Водоканал» | СЕТЬ КАНАЛИЗАЦИИ | 90 | 0 | 38:36:000034:27183 |
| 1074 | MIS08887 | г. Иркутск, от дома № 90 по ул. Декабрьских Событий до КК по ул. И. Уткина (без выпусков) | СЕТЬ КАНАЛИЗАЦИИ | 33 | 0 | 38:36:000034:27185 |
| 1075 | MIS08888 | г. Иркутск, от КК-1 до КК-2 от точки врезки в канализационную линию Д300 по бул. Гагарина до жилого дома № 8 | СЕТЬ КАНАЛИЗАЦИИ | 14 | 0 | 38:36:000021:35483 |
| 1076 | MIS08889 | г. Иркутск, участок сети канализации от КК-1 у здания № 45 по ул. Советская до КК-16 по ул. Карла Либкнехта (без выпусков) через КК-2,3,4,5,6,7,8,9,10,11,12,13,14,15 | СЕТЬ КАНАЛИЗАЦИИ | 280 | 0 | 38:36:000021:35496 |



| | | | | | | |
|------|----------|---|-----------------------------------|------|------|--------------------|
| 1077 | MIS08890 | г. Иркутск, от дома № 90 по ул. Декабрьских Событий до КК по ул. Ямская (без выпусков) | СЕТЬ КАНАЛИЗАЦИИ | 91 | 0 | 38:36:000034:27184 |
| 1078 | MIS08891 | г. Иркутск, участок сети ГВС, расположенной между домами № 13 и № 15 по ул. Степана Разина | СЕТЬ ГОРЯЧЕГО ВОДОСНАБЖЕНИЯ | 10 | 0 | 38:36:000034:27182 |
| 1079 | MIS08892 | Иркутская область, г. Иркутск, сеть водопровода от ВК напротив дома № 4 по ул. Енисейская до точки врезки в водопроводную линию МУП «Водоканал» Д-200 по ул. Киренская | СЕТИ ВОДОСНАБЖЕНИЯ | 86 | 0 | 38:36:000013:20583 |
| 1080 | MIS08895 | г. Иркутск, от ВК на ул. Сурнова далее ул. Селитбенная до ВК-1 | СЕТЬ ВОДОСНАБЖЕНИЯ | 78 | 0 | 38:36:000012:10648 |
| 1081 | MIS08896 | Иркутская область, г. Иркутск, от ул. Енисейская, далее по переулку Самокатный до жилого дома № 6 по пер. Самокатный | СЕТЬ ВОДОПРОВОДА | 37 | 0 | 38:36:000013:20588 |
| 1082 | MIS08897 | г. Иркутск, от ТК-23Е-4 до стены жилого дома № 56А по ул. Петрова | СЕТЬ ТЕПЛОСНАБЖЕНИЯ | 42 | 0 | 38:36:000013:20661 |
| 1083 | MIS08898 | г. Иркутск, от ТК-23Е-2 до стенки дома № 60 по ул. Петрова | СЕТЬ ТЕПЛОСНАБЖЕНИЯ | 35 | 0 | 38:36:000013:20663 |
| 1084 | MIS08899 | г. Иркутск, от ТК-23Е до ТК-23Е-2 и до ТК-23Е-4 по ул. Петрова | СЕТЬ ТЕПЛОСНАБЖЕНИЯ | 81 | 0 | 38:36:000013:20660 |
| 1085 | MIS08900 | КОЖОВА ул., (130 квартал) | СЕТЬ КАНАЛИЗАЦИИ | 159 | 0 | 38:36:000021:35478 |
| 1086 | MIS08901 | г. Иркутск, от жилых домов № 1-а по ул. Альпийская, №№ 1,3 по ул. Красноказахья до точки врезки в канализационную линию диаметром 900 мм. (без выпусков) | КАНАЛИЗАЦИОННАЯ СЕТЬ | 250 | 0 | 38:36:000020:23590 |
| 1087 | MIS08902 | г. Иркутск, участок сети канализации от КК-20 до КК-23, от КК-19 до КК-22 к МКД № 29/9,29/8 по ул. Ядринцева; участок сети канализации от КК-25 до КК-29 к МКД № 33 по ул. Ядринцева (в т.ч. КК-22, КК-23, КК-29, без выпусков) | СЕТЬ КАНАЛИЗАЦИИ | 39 | 0 | 38:36:000022:47266 |
| 1088 | MIS08903 | г. Иркутск, ул. Верхняя Набережная | СЕТЬ КАНАЛИЗАЦИИ | 89 | 0 | 38:36:000023:32440 |
| 1089 | MIS08904 | г. Иркутск, участок сети канализации от ж/домов № 307,309,311,313,315 по ул. Байкальская | СЕТЬ КАНАЛИЗАЦИИ | 142 | 0 | 38:06:143202:2086 |
| 1090 | MIS08905 | г. Иркутск, участок сети канализации от КК-24 до КК-28 вдоль МКД № 31 по ул. Ядринцева без выпусков (в т.ч. КК-28) | СЕТЬ КАНАЛИЗАЦИИ | 18 | 0 | 38:36:000022:47267 |
| 1091 | MIS08906 | г. Иркутск, участок по ул. Байкальская,19-а | ТЕПЛОВАЯ СЕТЬ | 60 | 0 | 38:36:000034:27146 |
| 1092 | MIS08907 | г. Иркутск, участок тепловой сети от ТК-33д-7-1 до многоквартирного дома № 7 по ул. Иркутской 30 Дивизии | ТЕПЛОВАЯ СЕТЬ | 130 | 0 | 38:36:000022:47268 |
| 1093 | MIS08908 | г. Иркутск, участок сети водопровода от ВК сущ. через ВК-2 до ПГ сущ. вдоль многоквартирного дома № 20 по пр. Маршала Жукова | СЕТЬ ВОДОПРОВОДА | 189 | 0 | 38:36:000025:12539 |
| 1094 | MIS08909 | г. Иркутск, участок сети водоснабжения от ПГ сущ до ограждения дома № 52 по ул. Омурского | СЕТЬ ВОДОПРОВОДА | 17 | 0 | 38:36:000000:10909 |
| 1095 | MIS08910 | Иркутская область, г. Иркутск, участок сети водопровода от ВК сущ. до ограждения дома № 8 по ул. 2-я Летчиков. | СЕТЬ ВОДОПРОВОДА | 60 | 0 | 38:36:000000:10892 |
| 1096 | MIS08911 | участок сети водопровода от ВК-1 через ВК-2, ВК-3 до ВК-4 вдоль домов № 171-175 по ул. Байкальская (в т.ч. ВК-1, ВК-2, ВК-3, ВК-4) | СЕТЬ ВОДОПРОВОДА | 80 | 0 | 38:36:000022:47279 |
| 1097 | MIS08912 | г. Иркутск, участок сети водопровода от ВК-1 сущ до дома № 37-а по ул. Байкальская | СЕТЬ ВОДОПРОВОДА | 12 | 0 | 38:36:000021:35454 |
| 1098 | MIS08913 | участок сети водопровода от КНС-12 до ПГ сущ по бул. Постышева | СЕТЬ ВОДОПРОВОДА | 36 | 0 | 38:36:000023:32446 |
| 1099 | MIS08915 | от ЦТП до многоквартирного дома по адресу: ул. Горького,16-а | ТЕПЛОВАЯ СЕТЬ | 15 | 0 | 38:36:000034:27382 |
| 1100 | MIS08916 | от домов № 35-в, 35/6, 37/5 по ул. Поленова | СЕТЬ ВОДООТВЕДЕНИЯ | 119 | 0 | 38:36:000020:23764 |
| 1101 | MIS08917 | До грани земельного участка нежилого здания по ул. Розы Люксембург, 293 Б (293/10) от водопроводного колодца ВК на ул. Розы Люксембург | СЕТИ ВОДОПРОВОДА | 25 | 0 | 38:36:000005:33045 |
| 1102 | MIS08937 | ЛЕРМОНТОВА ул., ул.УЛАН-БАТОРСКАЯ | ВНУТРИПЛОЩАДОЧНЫЕ ТЕПЛОВЫЕ СЕТИ | 1383 | 0 | 38:36:000029:21732 |
| 1103 | MIS08955 | от домов №№ 80, 78 по ул. Красноказахья до точки врезки в канализационную линию (от КК-1 до КК-2), без выпусков | СЕТИ КАНАЛИЗАЦИИ | 31 | 0 | 38:36:000022:47442 |
| 1104 | MIS08986 | к многоквартирным домам по ул. Василия Ледовского, №№ 4, 6, 8, 10 | ВЫНОСНОЙ ТЕПЛОВОЙ ПУНКТ | 0 | 18 | 38:36:000008:8514 |
| 1105 | MIS08987 | От ТК-23Д-25-5 до жилого дома по ул. Ядринцева, д. 1/9 | ТЕПЛОВАЯ СЕТЬ | 15 | 0 | 38:36:000022:47453 |
| 1106 | MIS08988 | От ТК-23Д-25_7 до жилого дома по ул. Ядринцева, 1/6 | ТЕПЛОВАЯ СЕТЬ | 35 | 0 | 38:36:000022:47462 |
| 1107 | MIS08989 | по ул.Красноказахья от тепловой камеры ТК-32Д-12-2-3 до жилого дома, расположенного по адресу: ул.Красноказахья, д. 127 | ТЕПЛОВАЯ СЕТЬ | 32 | 0 | 38:36:000022:47468 |
| 1108 | MIS08990 | от ВК по ул. Зверева в районе домов № 69, 69/1, 69/2 по ул. Депутатская | СЕТИ ВОДОПРОВОДА | 81 | 0 | 38:36:000022:47445 |
| 1109 | MIS08991 | два ввода водопровода в дом № 69 по ул. Депутатская | СЕТИ ВОДОПРОВОДА | 9 | 0 | 38:36:000022:47459 |
| 1110 | MIS08992 | два ввода водопровода в дом № 69/2 по ул. Депутатская | СЕТИ ВОДОПРОВОДА | 12 | 0 | 38:36:000022:47448 |
| 1111 | MIS08993 | Два ввода водопровода в дом № 63/2 по ул. Депутатская | СЕТИ ВОДОПРОВОДА | 19 | 0 | 38:36:000022:47451 |
| 1112 | MIS08994 | Два ввода водопровода в дом № 80 по ул. Красноказахья | СЕТИ ВОДОПРОВОДА | 17 | 0 | 38:36:000022:47449 |
| 1113 | MIS08995 | Два ввода водопровода в дом № 76 по ул. Красноказахья | СЕТИ ВОДОПРОВОДА | 12 | 0 | 38:36:000022:47446 |
| 1114 | MIS08996 | два ввода водопровода в дом № 63 по ул. Депутатская | СЕТИ ВОДОПРОВОДА | 10 | 0 | 38:36:000022:47443 |
| 1115 | MIS08997 | Два ввода водопровода в дом № 1/2 по ул. Зверева | СЕТИ ВОДОПРОВОДА | 11 | 0 | 38:36:000022:47444 |
| 1116 | MIS08998 | от ВК-1 через ВК-2 до ПГ сущ. между МКД № 73 по ул. Депутатская и № 23 по ул. 30 Дивизии (в т.ч. ВК-1, ВК-2, ПГ сущ) | СЕТЬ ВОДОПРОВОДА | 89 | 0 | 38:36:000022:47454 |
| 1117 | MIS09000 | от КЛ-45 до КЛ-46 (в т.ч. КЛ-45) | СЕТИ КАНАЛИЗАЦИИ | 13 | 0 | 38:36:000021:35941 |
| 1118 | MIS09001 | участок сети канализации от дома № 63/1 по ул. Депутатская до точки врезки в канализационную линию (от КК-7 до КК-9), без выпуска | СЕТИ КАНАЛИЗАЦИИ | 7 | 0 | 38:36:000022:47460 |
| 1119 | MIS09002 | участок сети канализации от точки врезки в канализационную линию до точки врезки в канализационный самотечный коллектор по ул. Красноказахья (от КК-10 до КК-21 через КК-11, 12, 13, 14, 15, 16, 17, 18, 19, 20) без выпусков | СЕТИ КАНАЛИЗАЦИИ | 201 | 0 | 38:36:000022:47466 |
| 1120 | MIS09013 | участок сети канализации от домов №№ 1, 1/2, 1/3 по ул. Зверева до точки врезки в канализационную линию (от КК-2 до КК-10 через КК-3, 4, 5, 6, 9) без выпусков | СЕТИ КАНАЛИЗАЦИИ | 107 | 0 | 38:36:000022:47467 |
| 1121 | MIS09014 | участок сети канализации от КК-22 до точки врезки в КК сущ. по ул. Зверева | УЧАСТОК СЕТИ КАНАЛИЗАЦИИ | 15 | 0 | 38:36:000022:47463 |
| 1122 | MIS09015 | участок сети канализации от домов № 74., 74/1, 74/2 по ул.Красноказахья до КК-1 сущ по ул. Красноказахья (без выпусков) | УЧАСТОК СЕТИ КАНАЛИЗАЦИИ | 161 | 0 | 38:36:000022:47461 |
| 1123 | MIS09016 | участок сети канализации от домов №№ 69, 69/1, 69/2 по ул. Депутатская до точки врезки в канализационную линию Д=250 мм (от КК-25 по КК-22 через КК-23, 24) без выпусков | УЧАСТОК СЕТИ КАНАЛИЗАЦИИ | 62 | 0 | 38:36:000022:47458 |
| 1124 | MIS09019 | ДЗЕРЖИНСКОГО ул., д. 56-в | ЦЕНТРАЛЬНЫЙ ТЕПЛОВОЙ ПУНКТ (ЦТП) | 0 | 22,7 | 38:36:000034:27398 |
| 1125 | MIS09021 | От водопроводного колодца ВК на ул. 3-я Линия по ул. 5-я Кировская до водопроводного колодца ВК-5 напротив индивидуального жилого дома № 50-52 по ул. 5-я Кировская | СЕТИ ВОДОПРОВОДА | 212 | 0 | 38:36:000002:11137 |
| 1126 | MIS09023 | здание ЦТП «Батарейная» (ст. Батарейная) | ТЕПЛОВОЙ ПУНКТ | 0 | 71,8 | 38:36:000008:8513 |
| 1127 | MIS09024 | к многоквартирным домам по пер. Западный, №№ 9, 11 | ЗДАНИЕ ВЫНОСНОГО ТЕПЛОВОГО ПУНКТА | 0 | 21,8 | 38:36:000008:8512 |
| 1128 | MIS08965 | два ввода водопровода в дом № 74/1 по ул. Красноказахья | ДВА ВВОДА ВОДОПРОВОДА | 11 | 0 | 38:36:000022:47455 |
| 1129 | MIS08962 | два ввода водопровода в дом № 74/2 по ул. Красноказахья | ДВА ВВОДА ВОДОПРОВОДА | 11 | 0 | 38:36:000022:47471 |
| 1130 | MIS08961 | участок сети водоснабжения от ВК-1 сущ. по ул. Красноказахья, далее в районе домов № 74, 74/1, 74/2 по ул. Красноказахья через ВК-2, ВК-3, ВК-4, ВК-5, ВК-6 | УЧАСТОК СЕТИ ВОДОСНАБЖЕНИЯ | 146 | 0 | 38:36:000022:47452 |
| 1131 | MIS08964 | Два ввода водопровода в дом № 76/2 по ул. Красноказахья | СЕТИ ВОДОПРОВОДА | 8 | 0 | 38:36:000022:47447 |
| 1132 | MIS08960 | от ВК сущ до ограждения дома № 6 по ул. 25-го Октября | СЕТЬ ВОДОПРОВОДА | 25 | 0 | 38:36:000021:35943 |
| 1133 | MIS08959 | участок сети канализации от дома № 63/2 по ул. Депутатская до точки врезки в канализационную линию (КК-8 до КК-6), без выпуска | СЕТИ КАНАЛИЗАЦИИ | 5 | 0 | 38:36:000022:47465 |
| 1134 | MIS08958 | от КЛ-25 до КЛ-24 (в т.ч. КЛ-25) | СЕТИ КАНАЛИЗАЦИИ | 3 | 0 | 38:36:000021:35920 |
| 1135 | MIS08957 | от КЛ-23 до КЛ-22 (в т.ч. КЛ-23) | СЕТИ КАНАЛИЗАЦИИ | 8 | 0 | 38:36:000021:35919 |
| 1136 | MIS08967 | от КЛ-35 до КЛ-36 (в т.ч. КЛ-35) | СЕТИ КАНАЛИЗАЦИИ | 13 | 0 | 38:36:000021:35942 |
| 1137 | MIS08966 | Два ввода водопровода в дом № 1/1 по ул. Зверева | СЕТИ ВОДОПРОВОДА | 11 | 0 | 38:36:000022:47450 |
| 1138 | MIS08963 | два ввода водопровода в дом № 74 по ул. Красноказахья | ДВА ВВОДА ВОДОПРОВОДА | 15 | 0 | 38:36:000022:47456 |



| | | | | | | |
|------|----------|---|-----------------------------|-----|---|--------------------|
| 1139 | MIS09029 | от тепловой камеры ТК 2 до многоквартирных домов по ул. Волгоградская, 79, 79/1 | ТЕПЛОВАЯ СЕТЬ | 4 | 0 | 38:36:000009:27461 |
| 1140 | MIS09030 | к зданию детского сада № 33 по ул. Новаторов, 24/1 | СЕТЬ ТЕПЛОСНАБЖЕНИЯ | 129 | 0 | 38:36:000009:27462 |
| 1141 | MIS09031 | от тепловой камеры ТК1 (суц.) через ТК2 до многоквартирного дома по ул. Волгоградская, 75 | ТЕПЛОВАЯ СЕТЬ | 24 | 0 | 38:36:000009:27465 |
| 1142 | MIS09032 | От жилого дома по ул. Баумана, д. 216/1 до тепловой камеры ТК-11С-3-1 | СЕТЬ ТЕПЛОСНАБЖЕНИЯ | 34 | 0 | 38:36:000005:33037 |
| 1143 | MIS09033 | от ТНС по ул.Баумана, д. 216 к жилым домам по ул. Баумана, д. 214/1, 214/2, 214/3, 214/6 (от ТНС до УТ-3, от УТ-3 до УТ-4; от УТ-4 до УТ-5; от УТ-4 до УТ-6; от УТ-5 до жилого дома по ул. Баумана, д. 214/1, от УТ-5 до жилого дома по ул. Баумана, д. 214/2; от УТ-6 до жилого дома по ул. Баумана, д. 214/3; от УТ-6 до жилого дома по ул. Баумана, д. 214/6 | СЕТЬ ТЕПЛОСНАБЖЕНИЯ | 309 | 0 | 38:36:000005:33061 |
| 1144 | MIS09034 | От водопроводного колодца ВК на ул. Олонская по ул. Свободы до водопроводного колодца ВК напротив индивидуального жилого дома № 47 по ул. Свободы (п. Горького) | СЕТИ ВОДОПРОВОДА | 430 | 0 | 38:36:000001:5901 |
| 1145 | MIS09035 | Сеть водопровода от водопроводного колодца на пересечении ул. Веселая и ул. Свободы по ул. Свободы до водопроводного колодца ВК напротив индивидуального жилого дома № 18 (п. Горького) | СЕТИ ВОДОПРОВОДА | 250 | 0 | 38:36:000001:5905 |
| 1146 | MIS09168 | от ВК по ул. Розы Люксембург до МКД № 273а/1 по ул. Розы Люксембург | СЕТЬ ВОДОСНАБЖЕНИЯ | 63 | 0 | 38:36:000005:34729 |
| 1147 | MIS09169 | БАГРАТИОНА ул., д. 54/1, 54/3, 54/4, 54/5, 54/6, 54/7, 54/8, 54/9, 54/10, 54/11, 54/12, 54/13, 54/14, 54/15, 56, 56/1, 56/2 до точки врезки в самотечный кан. коллектор | СЕТИ КАНАЛИЗАЦИИ | 858 | 0 | 38:36:000000:11207 |
| 1148 | MIS09170 | в районе МКД № 27 по ул. Советская, №№ 21, 19, 17, по ул. А. Невского до кан. линии диаметром 315 мм., | СЕТЬ КАНАЛИЗАЦИИ | 162 | 0 | 38:36:000021:37928 |
| 1149 | MIS09171 | от жилых домов № 9/4, 9/6, 11/6, 11/7, по ул. Лыткина, до точки врезки в канализационный коллектор диаметром 600 мм. по ул Седова | СЕТЬ КАНАЛИЗАЦИИ | 505 | 0 | 38:36:000000:11203 |
| 1150 | MIS09172 | Пересечение улиц Касьянова и 4 Железнодорожной | НАРУЖНЫЕ СЕТИ ВОДОСНАБЖЕНИЯ | 245 | 0 | 38:36:000033:41085 |
| 1151 | MIS09167 | ДЕПУТАТСКАЯ ул., д. 40, 42, 42/1, 42/2, 42/3, | СЕТИ КАНАЛИЗАЦИИ | 247 | 0 | 38:36:000021:37929 |
| 1152 | MIS09174 | СОВЕТСКАЯ ул., д. 172 | СЕТИ КАНАЛИЗАЦИИ | 147 | 0 | 38:36:000022:31671 |

**РОССИЙСКАЯ ФЕДЕРАЦИЯ
АДМИНИСТРАЦИЯ ГОРОДА ИРКУТСКА
ПОСТАНОВЛЕНИЕ**

от 25.01.2022

№ 031-06-30/22

Об утверждении Порядка разработки и утверждения схемы размещения рекламных конструкций на территории города Иркутска

Руководствуясь статьей 16 Федерального закона от 6 октября 2003 года № 131-ФЗ «Об общих принципах организации местного самоуправления в Российской Федерации», Федеральным законом от 13 марта 2006 года № 38-ФЗ «О рекламе», статьями 11, 37, 38, 42 Устава города Иркутска, Правилами размещения наружной рекламы на территории города Иркутска, утвержденными решением Думы города Иркутска от 3 июня 2013 года № 005-20-470795/3, администрация города Иркутска

ПОСТАНОВЛЯЕТ:

1. Утвердить Порядок разработки и утверждения схемы размещения рекламных конструкций на территории города Иркутска (Прилагается).

2. Настоящее Постановление вступает в силу со дня, следующего за днем его официального опубликования.

Глава 2 Порядка разработки и утверждения схемы размещения рекламных конструкций на территории города Иркутска применяется при первом внесении изменений в постановление администрации города Иркутска от 1 октября 2014 года № 031-06-1131/14 «Об утверждении схемы размещения рекламных конструкций на территории города Иркутска».

3. Управление по информационной политике аппарата администрации города Иркутска опубликовать настоящее Постановление с приложением в средствах массовой информации и разместить на WEB-портале органов местного самоуправления города Иркутска в информационно-телекоммуникационной сети «Интернет».

4. Контроль за исполнением настоящего Постановления возложить на заместителя мэра — председателя комитета по экономике и стратегическому планированию администрации города Иркутска.

Мэр города Иркутска

Р.Н. Болотов

**УТВЕРЖДЕН
постановлением
администрации города Иркутска
от 25.01.2022 № 031-06-30/22**

**ПОРЯДОК
РАЗРАБОТКИ И УТВЕРЖДЕНИЯ СХЕМЫ РАЗМЕЩЕНИЯ
РЕКЛАМНЫХ КОНСТРУКЦИЙ НА ТЕРРИТОРИИ ГОРОДА ИРКУТСКА**

Глава 1. ОБЩИЕ ПОЛОЖЕНИЯ

1. Настоящий Порядок разработан в соответствии с Федеральным законом от 6 октября 2003 года № 131-ФЗ «Об общих принципах организации местного самоуправления в Российской Федерации», Федеральным законом от 13 марта 2006 года № 38-ФЗ «О рекламе» (далее — Федеральный закон «О рекламе»), Уставом города Иркутска, Правилами размещения наружной рекламы на территории города Иркутска, утвержденными решением Думы города Иркутска от 3 июня 2013 года № 005-20-470795/3 (далее — Правила размещения наружной рекламы), и устанавливает процедуру разработки и утверждения схемы размещения рекламных конструкций на территории города Иркутска (далее — Схема) на земельных участках независимо от форм собственности, а также на зданиях или ином недвижимом имуществе, находящихся в собственности Иркутской области или муниципальной собственности города Иркутска.

2. Схема является документом, определяющим места размещения рекламных конструкций, типы и виды рекламных конструкций, установка которых допускается на данных местах.

3. Схема должна соответствовать документам территориального планирования и обеспечивать соблюдение внешнего архитектурного облика сложившейся застройки, градостроительных норм и правил, требований безопасности и содержать карты размещения рекламных конструкций с указанием типов и видов рекламных конструкций, площади информационных полей и технических характеристик рекламных конструкций.

4. Разработка Схемы осуществляется в соответствии с:

- 1) требованиями части 5^й статьи 19 Федерального закона «О рекламе»;
- 2) требованиями земельного законодательства, законодательства в области охраны окружающей среды, в области охраны и использования особо охраняемых природных территорий, в области сохранения, использования, популяризации и охраны объектов культурного наследия, законодательства о градостроительной деятельности, о пожарной безопасности, нормативных актов по безопасности движения транспорта и иными требованиями, предусмотренными законодательством Российской Федерации;
- 3) требованиями, установленными ГОСТ Р 52044-2003 «Государственный стандарт Российской Федерации. Наружная реклама на автомобильных дорогах и территориях городских и сельских поселений. Общие технические требования к средствам наружной рекламы. Правила размещения», принятым и введенным в действие постановлением Федерального агентства по техническому регулированию и метрологии от 22 апреля 2003 года № 124-ст (далее — ГОСТ Р 52044-2003);
- 4) требованиями Правил размещения наружной рекламы.

5. Разработка Схемы и внесение в нее изменений осуществляется комитетом по экономике и стратегическому планированию администрации города Иркутска в лице департамента потребительского рынка комитета по экономике и стратегическому планированию администрации города Иркутска (далее — Департамент).

6. Департамент вправе самостоятельно принимать решение о разработке и утверждении Схемы, о внесении изменений в Схему.

Глава 2. СОСТАВ СХЕМЫ

7. Схема состоит из следующих разделов:

- 1) раздел 1 «Правобережный округ города Иркутска»;
- 2) раздел 2 «Свердловский округ города Иркутска»;
- 3) раздел 3 «Октябрьский округ города Иркутска»;
- 4) раздел 4 «Ленинский округ города Иркутска».

Данные разделы состоят из:

части 1 «Реестр рекламных конструкций, расположенных на территории соответствующего округа города Иркутска», содержащей следующую информацию:

- номер рекламной конструкции на карте;
- вид рекламной конструкции;
- тип рекламной конструкции;
- условное обозначение рекламной конструкции на карте;
- формат рекламной конструкции (длина, высота информационного поля, общая площадь информационного поля);
- количество сторон рекламной конструкции;
- общая площадь информационного(-ых) поля(-ей) рекламной конструкции (кв. м);
- наличие или отсутствие освещения;
- координаты установки рекламной конструкции;
- место расположения (адрес) рекламной конструкции;
- кадастровый номер земельного участка (при наличии);
- информация о форме собственности на имущество, к которому присоединяется рекламная конструкция;

части 2 «Карта Схемы с указанием мест установки рекламных конструкций на картографическом материале» (далее — Карта схемы размещения);

5) раздел 5 «Понятия, технические характеристики рекламных конструкций, условные обозначения рекламных конструкций, используемые в Схеме».

8. Карта схемы размещения выполняется с использованием проекта информационного слоя в геоинформационной системе «Панорама», с отображением на ней места размещения рекламных конструкций на территории соответствующего округа города Иркутска, типов и видов рекламных конструкций, установка которых допускается на данных местах, а также номеров мест размещения рекламных конструкций согласно Схеме.

Типы и виды рекламных конструкций обозначаются в соответствии с предусмотренными для каждого типа и вида рекламных конструкций графическими и цветовыми обозначениями.

Глава 3. ПОРЯДОК РАЗРАБОТКИ И УТВЕРЖДЕНИЯ СХЕМЫ

9. Решение о подготовке Схемы принимается комитетом по экономике и стратегическому планированию администрации города Иркутска.

10. Подготовленные Департаментом в соответствии с Приложением к настоящему Порядку графические схемы размещения рекламных конструкций (постановочный эскиз и схема размещения рекламной конструкции на земельном участке) (далее — графические схемы) и постановочные эскизы рекламных конструкций, которые планируется присоединить к фасадам зданий или к иному недвижимому имуществу (далее — постановочные эскизы), в отношении каждой рекламной конструкции подлежат согласованию с комитетом по градостроительной политике администрации города Иркутска (далее — КГСП г. Иркутска).

11. По результатам рассмотрения графических схем и постановочных эскизов, КГСП г. Иркутска в течение 15 рабочих дней со дня их поступления на согласование рассматривает поступившие документы и направляет в Департамент согласованные графические схемы и постановочные эскизы с указанием перечня уполномоченных органов и (или) организаций, согласования которых необходимы при принятии решения об установке той или иной рекламной конструкции в соответствии с их компетенцией (далее — уполномоченные согласующие организации), или мотивированный отказ в согласовании графических схем и постановочных эскизов в заявленном месте со ссылкой на основания для отказа, предусмотренные подпунктами 3-5 пункта 27 настоящего Порядка.

12. Департамент в течение 15 рабочих дней со дня поступления из КГСП г. Иркутска согласованных графических схем и постановочных эскизов направляет запросы в уполномоченные согласующие организации согласно перечню, указанному КГСП г. Иркутска.

13. Департамент на основании согласованных графических схем и постановочных эскизов готовит проект Схемы в течение 22 рабочих дней с момента получения последнего согласования от уполномоченной согласующей организации.

В случае отсутствия необходимости в согласованиях уполномоченных согласующих организаций, Департамент готовит проект Схемы в течение 22 рабочих дней с момента получения согласованных графических схем и постановочных эскизов из КГСП г. Иркутска.

14. Департамент в течение 3 рабочих дней с момента подготовки проекта Схемы направляет подготовленный проект Схемы на согласование с уполномоченным органом исполнительной власти Иркутской области (далее — Уполномоченный орган) в порядке, установленном Положением о порядке предварительного согласования схем размещения рекламных конструкций и вносимых в них изменений муниципальных образований Иркутской области, утвержденным постановлением Правительства Иркутской области от 12 сентября 2013 года № 352-пп.

При положительном согласовании Уполномоченным органом проекта Схемы, Департамент обеспечивает издание Схемы в течение 79 рабочих дней с момента согласования Уполномоченным органом, в порядке, предусмотренном Регламентом работы администрации города Иркутска, утвержденным распоряжением мэра города Иркутска от 8 мая 2008 года № 031-10-457/8, (далее — Регламент работы администрации), а также в соответствии с Порядком проведения оценки регулирующего воздействия проектов муниципальных нормативных правовых актов города Иркутска, устанавливающих новые или изменяющих ранее предусмотренные муниципальными нормативными правовыми актами обязанности для субъектов предпринимательской и инвестиционной деятельности, утвержденным постановлением администрации города Иркутска от 17 ноября 2014 года № 031-06-1368/14 (далее — Порядок проведения ОРВ).

15. Схема утверждается постановлением администрации города Иркутска.

Глава 4. ПОРЯДОК Внесения изменений в СХЕМУ

16. Внесение изменений в Схему осуществляется Департаментом на основании:

- 1) мотивированных заявлений заинтересованных лиц;
- 2) мотивированных предложений от исполнительных органов государственной власти Иркутской области, органов местного самоуправления муниципальных образований Иркутской области, органов администрации города Иркутска.

17. Под заинтересованными лицами понимаются юридические лица, физические лица, в том числе зарегистрированные в качестве индивидуальных предпринимателей, которые на праве собственности



либо на ином законном основании владеют и пользуются земельным участком, либо лица, желающие разместить рекламную конструкцию на земельном участке, находящемся в муниципальной собственности, либо земельном участке, государственная собственность на который не разграничена, а также лица, желающие присоединить рекламную конструкцию к зданию или иному недвижимому имуществу, находящемуся в собственности Иркутской области или муниципальной собственности города Иркутска.

18. К заявлению прилагаются следующие документы:

1) документ, подтверждающий полномочия представителя заявителя, в случае подписания заявления представителем заявителя;

2) копии документов, подтверждающих право заявителя на земельный участок (в случае размещения рекламной конструкции на земельном участке);

3) дизайн-проект рекламной конструкции (в случае размещения рекламной конструкции на земельном участке):

проектное предложение (фотомонтаж) места размещения рекламной конструкции (фотомонтаж выполняется в виде компьютерной врисовки рекламной конструкции на фотографии с соблюдением пропорций размещаемого объекта);

основные характеристики рекламной конструкции (длина, ширина, высота, основные материалы конструкции, форма конструкции, тип конструкции, вид конструкции, способ освещения, площади информационных полей);

местоположение рекламной конструкции;

графическую схему;

сведения о привязке рекламной конструкции по высоте к поверхности проезжей части, расстоянию от края рекламной конструкции до проезжей части (в случае установки отдельно стоящей рекламной конструкции вдоль проезжей части);

расчет коридора безопасности для размещения рекламной конструкции в соответствии с нормами ГОСТ Р 52044–2003 (расчет коридора безопасности выполняется в соответствии с методикой расчета, указанной в разделе ГОСТ Р 52044–2003 «Требования к территориальному размещению рекламных конструкций. Порядок определения границ коридора безопасности»), согласованный уполномоченным органом в сфере безопасности движения транспорта (в случае установки отдельно стоящей рекламной конструкции вдоль проезжей части);

фотографии предполагаемого места установки рекламной конструкции с двух противоположных сторон:

не менее двух цветных фотографий для отдельно стоящей рекламной конструкции, предполагаемых к размещению на земельном участке. Фотофиксацию необходимо производить с двух противоположных сторон на расстоянии 150–180 метров от рекламной конструкции. Фотофиксация должна отражать существующую градостроительную ситуацию и отображать окружающую застройку;

4) постановочный эскиз (в случае, если рекламную конструкцию планируется присоединить к фасаду здания или к иному недвижимому имуществу):

проектное предложение (фотомонтаж) места размещения рекламной конструкции (фотомонтаж выполняется в виде компьютерной врисовки рекламной конструкции на фотографии с соблюдением пропорций размещаемого объекта);

основные характеристики рекламной конструкции (длина, ширина, высота, основные материалы конструкции, форма конструкции, тип конструкции, вид конструкции, способ освещения, площади информационных полей);

местоположение рекламной конструкции;

не менее трех цветных фотографий рекламной конструкции, размещение которой предполагается на фасадах здания. На фотографии должна быть отражена существующая градостроительная ситуация в части визуализации предполагаемого места размещения рекламной конструкции, а также всех иных конструкций, размещенных на фасадах здания (при наличии). Фотофиксацию необходимо производить слева, справа и по центру от предполагаемого места размещения конструкции, с расстояния, позволяющего сфотографировать рекламную конструкцию целиком с привязкой к зданию, к которому присоединяется рекламная конструкция. Фотографии должны быть представлены в формате не менее А5.

19. По результатам рассмотрения заявления и документов, приложенных к нему, Департамент в течение 7 рабочих дней со дня регистрации заявления принимает решение о приеме документов, необходимых для внесения изменений в Схему либо об отказе в приеме документов, необходимых для внесения изменений в Схему по основаниям, предусмотренным в пункте 20 настоящего Порядка.

В случае принятия решения об отказе в приеме документов, необходимых для внесения изменений в Схему, Департамент в течение 7 рабочих дней со дня регистрации заявления подготавливает письменный отказ в приеме документов для

внесения изменений в Схему, содержащий ссылку на основания для отказа и направляет его заявителю посредством почтовой связи либо электронной почты по адресу заявителя, указанному в поданном им обращении, в зависимости от способа обращения.

Отказ в приеме документов не является препятствием для повторного обращения заявителя после устранения причин отказа в приеме документов по внесению изменений в Схему.

20. Департамент принимает решение об отказе в приеме документов для внесения изменений в Схему в следующих случаях:

1) предоставления заявителем неполного пакета документов, предусмотренного пунктом 18 настоящего Порядка;

2) заявленная конструкция не может быть классифицирована как рекламная;

3) несоответствия места размещения рекламной конструкции требованиям к территориальному размещению типов рекламных конструкций, установленных Правилами наружной рекламы;

4) заявленная конструкция не соответствует типам и (или) видам рекламных конструкций, установленным Правилами наружной рекламы;

5) заявленная рекламная конструкция уже предусмотрена Схемой;

6) заявленная рекламная конструкция не соответствует общим требованиям к рекламным конструкциям, установленным Правилами наружной рекламы;

7) заявленная рекламная конструкция не соответствует требованиям нормативных правовых актов в сфере безопасности движения транспорта.

21. Заявления, поступившие в течение календарного квартала, и в отношении которых принято решение о приеме документов для внесения изменений в Схему, Департамент в течение 12 рабочих дней, следующих за последним днем календарного квартала, направляет сопроводительным письмом с приложением документов, указанных в пункте 18 настоящего Порядка, в КГСП г. Иркутска.

22. КГСП г. Иркутска в течение 15 рабочих дней со дня поступления сопроводительного письма, указанного в пункте 21 настоящего Порядка, согласовывает и направляет в Департамент согласованную графическую схему, либо постановочный эскиз с указанием перечня уполномоченных согласующих организаций или отказ в согласовании графической схемы либо постановочного эскиза в заявленном месте со ссылкой на основания для отказа во внесении изменений в Схему, предусмотренные подпунктами 3–5 пункта 27 настоящего Порядка.

23. Департамент в течение 7 рабочих дней со дня поступления из КГСП г. Иркутска согласованной графической схемы либо согласованного постановочного эскиза направляет запрос в уполномоченные согласующие организации, согласно перечню, указанному КГСП г. Иркутска.

24. Департамент на основании согласованных графических схем и постановочных эскизов готовит проект внесения изменений в Схему в течение 15 рабочих дней с момента получения последнего согласования от уполномоченной согласующей организации.

В случае отсутствия необходимости в согласованиях уполномоченных согласующих организаций, Департамент готовит проект внесения изменений в Схему в течение 15 рабочих дней с момента получения согласованных графических схем и постановочных эскизов из КГСП г. Иркутска.

Департамент в течение 3 рабочих дней с момента подготовки проекта внесения изменений в Схему направляет подготовленный проект внесения изменений в Схему на согласование с Уполномоченным органом.

При положительном согласовании проекта внесения изменений в Схему Уполномоченным органом Департамент обеспечивает издание постановления администрации города Иркутска о внесении изменений в Схему в течение 79 рабочих дней с момента согласования Уполномоченным органом, в порядке, предусмотренном Регламентом работы администрации, а также в соответствии с Порядком проведения ОРВ.

25. В течение 7 рабочих дней со дня издания постановления администрации города Иркутска о внесении изменений в Схему Департамент письменно уведомляет заявителя о внесенных изменениях в Схему посредством почтовой связи либо электронной почты по адресу заявителя, указанному в поданном им обращении, в зависимости от способа обращения.

26. В случае отказа в согласовании КГСП г. Иркутска, уполномоченной согласующей организацией, Уполномоченного органа, Департамент в течение 7 рабочих дней со дня получения такого отказа в согласовании готовит письмо об отказе во внесении изменений в Схему и направляет его заявителю посредством почтовой связи либо электронной почты по адресу заявителя, указанному в поданном им обращении, в зависимости от способа обращения.

27. Основаниями для отказа во внесении изменений, принятии Схемы являются:

1) отсутствие согласования уполномоченной согласующей организации в отношении места установки рекламной конструкции и/или типа (внешнего вида) рекламной конструкции;

2) отсутствие согласования Уполномоченного органа в отношении места установки рекламной конструкции и/или типа (внешнего вида) рекламной конструкции;

3) несоответствие дизайн-проекта рекламной конструкции и ее территориального размещения требованиям технических регламентов;

4) нарушение архитектурного облика сложившейся застройки города Иркутска.

5) нарушение требований законодательства Российской Федерации об объектах культурного наследия (памятниках истории и культуры) народов Российской Федерации, их охране и использовании, в области охраны окружающей среды, в области охраны и использования особо охраняемых природных территорий.

28. Внесение изменений в Схему принимается постановлением администрации города Иркутска не чаще 1 (одного) раза в квартал.

Глава 5. ЗАКЛЮЧИТЕЛЬНЫЕ ПОЛОЖЕНИЯ

29. Схема, внесение изменений в Схему подлежат официальному опубликованию и размещаются в информационно-телекоммуникационной сети «Интернет» на WEB-портале органов местного самоуправления города Иркутска в порядке, установленном муниципальными правовыми актами города Иркутска.

С полной версией документа можно ознакомиться на сайте irkutskinform.ru

РОССИЙСКАЯ ФЕДЕРАЦИЯ АДМИНИСТРАЦИЯ ГОРОДА ИРКУТСКА ПОСТАНОВЛЕНИЕ

от 20.12.2021

№ 031–06–954/21

О должностных лицах, уполномоченных на осуществление муниципального жилищного контроля на территории городского округа муниципального образования город Иркутск

Руководствуясь статьей 16 Федерального закона от 6 октября 2003 года № 131-ФЗ «Об общих принципах организации местного самоуправления в Российской Федерации», Федеральным законом от 31 июля 2020 года № 248-ФЗ «О государственном контроле (надзоре) и муниципальном контроле в Российской Федерации», решением Думы города Иркутска от 30 ноября 2021 года № 007–20–033381/1 «Об утверждении Положения о муниципальном жилищном контроле на территории городского округа муниципального образования город Иркутск», статьями 37, 38, 42 Устава города Иркутска, администрация города Иркутска

ПОСТАНОВЛЯЕТ:

1. Должностными лицами, уполномоченными на осуществление муниципального жилищного контроля на территории городского округа муниципального образования город Иркутск (далее — муниципальный контроль), являются:

1) заместители мэра — председатели комитетов по управлению Октябрьским, Правобережным, Свердловским, Ленинским округами администрации города Иркутска;

2) заместители председателя комитета — начальники управлений ЖКХ комитетов по управлению Октябрьским, Правобережным, Свердловским, Ленинским округами администрации города Иркутска;

3) заместитель начальника отдела — заведующий сектором — муниципальный жилищный инспектор сектора по муниципальному жилищному контролю отдела жилищного хозяйства управления ЖКХ комитета по управлению Октябрьским округом администрации города Иркутска;

4) заведующие секторами — муниципальные жилищные инспекторы секторов по муниципальному жилищному контролю отделов жилищного хозяйства управлений ЖКХ комитетов по управлению Свердловским, Правобережным и Ленинским округами администрации города Иркутска;

5) главные специалисты — муниципальные жилищные инспекторы секторов по муниципальному жилищному контролю отделов жилищного хозяйства управлений ЖКХ комитетов по управлению Октябрьским, Правобережным, Свердловским, Ленинским округами администрации города Иркутска.

2. Заместители председателей комитетов — начальники управлений ЖКХ комитетов по управлению Октябрьским, Правобережным, Свердловским, Ленинским округами администрации являются должностными лицами, уполномоченными на принятие решений о проведении контрольных мероприятий при осуществлении муниципального контроля.

3. Заместитель мэра — председатель комитета по управлению Октябрьским округом администрации города Иркутска является должностным лицом, уполномоченным на утверждение программы профилактики рисков причинения вреда (ущерба) охраняемым законом ценностям по муниципальному контролю.

4. Настоящее Постановление вступает в силу со дня, следующего за днем его официального опубликования.

5. Управлению по информационной политике аппарата администрации города Иркутска опубликовать настоящее Постановление и разместить на официальном сайте органов местного самоуправления города Иркутска в информационно-телекоммуникационной сети «Интернет».

6. Контроль за исполнением настоящего Постановления возложить на заместителя мэра — председателя комитета по управлению Октябрьским округом администрации города Иркутска.

Мэр города Иркутска

Р.Н. Болотов

РОССИЙСКАЯ ФЕДЕРАЦИЯ АДМИНИСТРАЦИЯ ГОРОДА ИРКУТСКА ПОСТАНОВЛЕНИЕ

от 14.12.2021

№ 031–06–930/21

О проведении аукциона по продаже земельного участка, расположенного по адресу: Иркутская область, город Иркутск

В целях эффективного использования земельных ресурсов города, руководствуясь статьями 447, 448 Гражданского кодекса Российской Федерации, статьями 11, 39¹, 39², 39³, 39⁴ Земельного кодекса Российской Федерации, статьей 16 Федерального закона от 6 октября 2003 года № 131-ФЗ «Об общих принципах организации местного самоуправления в Российской Федерации», статьями 11, 37, 38, 42 Устава города Иркутска, администрация города Иркутска

ПОСТАНОВЛЯЕТ:

1. Провести открытый по составу участников аукцион по продаже земельного участка, государственная собственность на который не разграничена, расположенного на землях населенных пунктов по адресу: Иркутская область, город Иркутск, кадастровый номер 38:36:000007:1431, площадью 1641 кв.м, территориальная зона: зона застройки индивидуальными и блокированными жилыми домами с приусадебными земельными участками (1–3 эт.) (ЖЗ-101), разрешенное использование: для индивидуального жилищного строительства (далее — аукцион).

2. Определить, что:

1) начальная цена предмета аукциона устанавливается в размере рыночной стоимости земельного участка, указанного в пункте 1 настоящего Постановления, и составляет 690 000 (шестьсот девяносто тысяч) рублей 00 копеек;

2) величина повышения начальной цены предмета аукциона («шаг аукциона») устанавливается в размере 3 (трех) процентов от начальной цены предмета аукциона и составляет 20 700 (двадцать тысяч семьсот) рублей 00 копеек;

3) размер задатка для участия в аукционе устанавливается в размере 20 (двадцати) процентов начальной цены предмета аукциона и составляет 138 000 (сто тридцать восемь тысяч) рублей 00 копеек;

4) победителем аукциона признается участник аукциона, предложивший наибольшую цену за земельный участок, указанный в пункте 1 настоящего Постановления.

3. Комитету по управлению муниципальным имуществом администрации города Иркутска в установленном законодательством Российской Федерации порядке:

1) не менее чем за 30 (тридцать) дней до дня проведения аукциона обеспечить опубликование извещения о проведении аукциона в газете «Иркутск официальный» и размещение извещения о проведении аукциона в информационно-телекоммуникационной сети «Интернет» на WEB-портале органов местного самоуправления города Иркутска, на официальном сайте Российской Федерации в информационно-телекоммуникационной сети «Интернет» для размещения информации о проведении торгов, определенном Правительством Российской Федерации;

2) провести аукцион по продаже земельного участка в течение 3 (трех) месяцев со дня подписания настоящего Постановления;

3) заключить договор купли-продажи с победителем аукциона в установленном законодательством Российской Федерации порядке.



4. Контроль за исполнением настоящего Постановления возложить на заместителя мэра — председателя комитета по управлению муниципальным имуществом администрации города Иркутска.

Мэр города Иркутска

Р.Н. Болотов

ИЗВЕЩЕНИЕ О ПРОВЕДЕНИИ АУКЦИОНА ПО ПРОДАЖЕ ЗЕМЕЛЬНОГО УЧАСТКА

Организатор аукциона: Комитет по управлению муниципальным имуществом администрации города Иркутска в соответствии с Постановлением администрации города Иркутска от 14 декабря 2021 года № 031-06-930/21 «О проведении аукциона по продаже земельного участка, расположенного по адресу: Иркутская область, город Иркутск», проводит открытый аукцион по продаже земельного участка.

Аукцион является открытым по составу участников и открытым по форме подачи предложений о размере начальной цены объекта продажи.

Место, дата, время и порядок проведения аукциона: аукцион и подведение его итогов состоится 9 марта 2022 года в 14–30 часов (время местное) по адресу: г. Иркутск, ул. Поленова, д. 1 (конференц-зал).

Заявки принимаются ежедневно с 28 января 2022 года по 3 марта 2022 года с 9–00 до 18–00 часов (обед 13–14 часов), по адресу: г. Иркутск, ул. Поленова, д. 1, кабинет 409.

Справки по телефону: 8 (3952) 52–03–28.

Осмотр земельного участка на местности осуществляется с главным специалистом отдела земельных отношений и торгов земельного департамента комитета по управлению муниципальным имуществом администрации города Иркутска Каримовым Александром Зиявичем (тел. 52–03–28).

Предмет аукциона: земельный участок, государственная собственность на который не разграничена, расположенный по адресу: Иркутская область, город Иркутск (пос. Вересовка).

Площадь земельного участка: 1641 кв. м.

Кадастровый номер земельного участка: 38:36:000007:1431.

Право на земельный участок, ограничения прав: земельный участок, государственная собственность на который не разграничена.

Разрешенное использование: для индивидуального жилищного строительства.

Категория земель: земли населенных пунктов.

Информация о градостроительном регламенте земельного участка.

В соответствии с генеральным планом города Иркутска, утвержденным решением Думы города Иркутска от 28 июня 2007 года № 004-20-390583/7 (в редакции решения Думы города Иркутска от 3 декабря 2018 года № 006-20-510812/8), указанный земельный участок расположен в функциональной зоне «Жилые зоны (Л-04-12/100)» планировочного элемента Л-04-12.

В соответствии с постановлением администрации города Иркутска от 13 июля 2020 года № 031-06-428/0 проект планировки Ленинского округа города Иркутска, утвержденный постановлением администрации города Иркутска от 18 января 2012 года № 031-06-9/12 отменен.

В соответствии с проектом межевания территории планировочного элемента Л-04-12, утвержденным постановлением администрации города Иркутска от 14 января 2019 года № 031-06-3/9, указанный земельный участок расположен в границах образуемого участка с условным номером 1:2:11, площадью 1641 кв.м., с видом разрешенного использования «Для индивидуального жилищного строительства».

В соответствии с правилами землепользования и застройки части территории города Иркутска, за исключением территории в границах исторического поселения город Иркутск, утвержденными решением Думы города Иркутска от 28 октября 2016 года № 006-20-260430/6, (в редакции решения Думы города Иркутска от 5 октября 2021 года № 007-020-030351/1) данный земельный участок расположен в территориальной зоне «Зона застройки индивидуальными и блокированными жилыми домами с приусадебными земельными участками (1–3 эт.)» (ЖЗ-101) планировочного элемента Л-04-12.

Территориальная зона: ЖЗ-101 «Зона застройки индивидуальными и блокированными жилыми домами с приусадебными земельными участками (1–3 эт.):».

Основные виды разрешенного использования: для индивидуального жилищного строительства; для ведения личного подсобного хозяйства (приусадебный земельный участок); блокированная жилая застройка; общежития; земельные участки (территории) общего пользования; благоустройство территории, дошкольное, начальное и среднее общее образование; обеспечение занятий спортом в помещениях; оборудованные площадки для занятий спортом; площадки для занятий спортом; предоставление коммунальных услуг, обеспечение деятельности в области гидрометеорологии и смежных с ней областях, запас.

Вспомогательные виды разрешенного использования: хранение автотранспорта; предоставление коммунальных услуг.

Условно разрешенные виды использования: социальное обслуживание, бытовое обслуживание, предпринимательство, культурное развитие, религиозное использование, амбулаторно-поликлиническое обслуживание.

Назначение, параметры и размещение объекта капитального строительства на указанном земельном участке:

Вид разрешенного использования объекта капитального строительства: индивидуальные отдельно стоящие жилые дома с приусадебными земельными участками.

Предельные (минимальные и (или) максимальные) размеры земельных участков и предельные параметры разрешенного строительства, реконструкции объектов капитального строительства, а также ограничения использования земельных участков и объектов капитального строительства

Предельные размеры земельных участков.

Минимальный размер земельного участка — 0,04 га.

Максимальный размер земельного участка — 0,5 га.

Предельные параметры разрешенного строительства, реконструкции объектов капитального строительства.

Этажность — не более 3 этажей.

Предельная высота зданий, строений, сооружений — 20 м.

Максимальный процент застройки — 40%.

Предельные параметры разрешенного строительства принимаются в соответствии с утвержденной документацией по планировке территории.

Стоянки автомобилей:

На земельном участке не предусматривается более 5 машино-мест.

Минимальный отступ от границ смежного земельного участка до основного строения — не менее 3 м, до хозяйственных построек, строений, сооружений вспомогательного использования — не менее 1 м при новом строительстве.

Ограничения.

Использование земельных участков и объектов капитального строительства осуществлять с учетом режимов зон с особыми условиями использования территорий, установленных соответствующими нормативными правовыми актами.

Информация об ограничениях использования земельного участка:

Ограничения использования земельного участка отсутствуют.

Согласно акту проведенного осмотра от 6 августа 2021 года, земельный участок не огорожен, объекты капитального и некапитального строительства на участке отсутствуют, участок освобожден от постоянных предметов и объектов.

Технические условия подключения объекта капитального строительства к сетям, срок действия технических условий, плата за подключение:

1. Технические условия № 10 от 17 февраля 2021 года для технологического присоединения объекта к сетям водоснабжения и водоотведения МУП «Водоканал» г. Иркутска (Комитет городского благоустройства администрации города Иркутска):

— срок подключения объекта — до 31 декабря 2024 года;

— срок действия технических условий — 3 года;

— максимальная нагрузка (предельная свободная мощность существующих сетей в возможных точках подключения):

Водоснабжение — 5,7 м3/сутки;

Водоотведение — 5,7 м3/сутки;

— возможные точки подключения:

Водоснабжение: водопроводная линия диаметром 110 мм, проходящая по ул. 2-я Дачная;

Водоотведение: канализационная линия диаметром 1500 мм, перед КНС-18а.

Общие условия:

В соответствии с постановлением Правительства Российской Федерации от 13 февраля 2006 года № 83 «Об утверждении Правил определения и предоставления технических условий подключения объекта капитального строительства к сетям инженерно-технического обеспечения и Правил подключения объекта капитального строительства к сетям инженерно-технического обеспечения», пунктом 16, обязательства организации, выдавшей технические условия, по обеспечению подключения объекта капитального строительства к сетям инженерно-технического обеспечения в соответствии с такими техническими условиями прекращаются в случае, если в течение 1 года с даты получения технических

условий правообладатель земельного участка не определит необходимую ему подключаемую нагрузку и не обратиться в МУП «Водоканал» города Иркутска с заявлением о подключении объекта капитального строительства к сетям инженерно-технического обеспечения.

Настоящие технические условия являются предварительными и могут быть оставлены в неизменном виде или изменены после обращения заявителя о выдаче условий подключения и заключении договора на подключение к сетям коммунальной инфраструктуры, с указанием назначения строящегося объекта и подтвержденных расчетом нагрузок по водоснабжению, в том числе на пожаротушение и водоотведение объекта.

В соответствии с Постановлением Правительства РФ от 29 июля 2013 года № 644 «Об утверждении Правил холодного водоснабжения и водоотведения, плата за подключение объекта осуществляется на основании договора о подключении (технологическом присоединении) к центральным системам холодного водоснабжения и водоотведения, эксплуатируемых МУП «Водоканал» города Иркутска, будет рассчитываться исходя из тарифов, установленных Постановлением администрации города Иркутска от 18 декабря 2020 года № 031-06-870/0 «Об установлении тарифов на подключение (технологическое присоединение) к централизованным системам холодного водоснабжения и водоотведения для Муниципального унитарного предприятия «Водоканал» г. Иркутска на 2021–2023 годы».

В случае, если заявитель будет осуществлять строительство сетей водоснабжения и канализации собственными силами, плата за подключение будет рассчитана без учета этих затрат.

2. Технические условия № 508-05-357 от 12 февраля 2021 года для технологического присоединения к системе теплоснабжения ООО «Байкальская энергетическая компания».

Земельный участок располагается вне зоны действия системы централизованного теплоснабжения ООО «Байкальская энергетическая компания».

3. Письмом филиала ОАО «ИЭС» «Южные электрические сети» от 17 марта 2021 года № 3027 «О предоставлении информации», сообщается о наличии распределительных сетей ОАО «ИЭС» «Южные электрические сети» вблизи данного земельного участка.

Согласно информации Службы по охране объектов культурного наследия Иркутской области от 18 марта 2021 года № 02-76-1711/21 в границах земельного участка, расположенного по адресу: Иркутская область, г. Иркутск, п. Вересовка, площадью 1641 кв.м., отсутствуют объекты культурного наследия, включенные в реестр, выявленные объекты культурного наследия и объекты, обладающие признаками объектов культурного наследия. Земельный участок расположен вне зон охраны объектов культурного наследия, вне зоны охраняемого природного ландшафта и вне защитных зон объектов культурного наследия.

В соответствии с пунктом 12 статьи 39.11 ЗК РФ, начальная цена предмета аукциона по продаже земельного участка проведена в соответствии с требованиями, установленными Федеральным законом Российской Федерации от 29 июля 1998 года № 135-ФЗ «Об оценочной деятельности в Российской Федерации», на основании Отчета № 255-2/21 от 21 июля 2021 года «Об оценке рыночной стоимости объекта оценки: земельный участок, категория земель: земли населенных пунктов, разрешенное использование: «для индивидуального жилищного строительства», с кадастровым номером 38:36:000007:1431, площадью 1641 кв.м., расположенным по адресу: РФ, Иркутская область, г. Иркутск» произведен расчет рыночной стоимости предмета аукциона — начальная цена предмета аукциона, которая составляет 690 000 (шестьсот девяносто тысяч) рублей 00 копеек.

Шаг аукциона: 20 700 (двадцать тысяч семьсот) рублей 00 копеек.

Размер задатка: 20% начальной цены предмета аукциона объекта продажи — 138 000 (сто тридцать восемь тысяч) рублей 00 копеек.

Обязательство по сносу здания, сооружения, объекта незавершенного строительства, которые расположены на земельном участке и в отношении которых принято решение о сносе самовольной постройки в срок, не превышающий двенадцати месяцев: отсутствует.

Обязательство по сносу здания, сооружения, объекта незавершенного строительства, которые расположены на земельном участке и в отношении которых принято решение о сносе самовольной постройки или ее приведении в соответствие с установленными требованиями, либо по представлению в орган местного самоуправления поселения, городского округа по месту нахождения самовольной постройки или в случае, если самовольная постройка расположена на межселенной территории, в орган местного самоуправления муниципального района утвержденной проектной документацией по реконструкции самовольной постройки в целях ее приведения в соответствие с установленными требованиями в срок, не превышающий двенадцати месяцев: отсутствует.

Обязательство по приведению в соответствие с установленными требованиями здания, сооружения, объекта незавершенного строительства, которые расположены на земельном участке и в отношении которых принято решение о сносе самовольной постройки или ее приведении в соответствие с установленными требованиями в срок, не превышающий трех лет: отсутствует.

Существенные условия договора купли-продажи земельного участка:

1. Земельный участок предоставляется под индивидуальное жилищное строительство.

2. Договор купли-продажи земельного участка заключается не ранее чем через десять дней со дня размещения информации о результатах аукциона на официальном сайте.

3. Оплата за земельный участок производится одновременно в течение 15 календарных дней с момента подписания договора до подписания акта приема — передачи земельного участка путем перечисления денежных средств на расчетный счет, указанный в договоре купли-продажи.

Порядок приема заявок

Для участия в аукционе заявители представляют в срок, установленный настоящим извещением о проведении аукциона, следующие документы:

1) заявка на участие в аукционе по форме, утвержденной Приложением № 1 к настоящему извещению о проведении аукциона, с указанием банковских реквизитов счета для возврата задатка;

2) копии документов, удостоверяющих личность заявителя (для граждан);

3) документы, подтверждающие внесение задатка.

Заявка установленного образца, опись представленных документов составляются в 2 экземплярах, один из которых остается у Организатора аукциона, другой — у Заявителя.

Один претендент имеет право подать только одну заявку на участие в аукционе.

Заявка с прилагаемыми к ней документами регистрируются Организатором аукциона в журнале приема заявок с присвоением каждой заявке номера и с указанием даты и времени подачи документов.

Участниками аукциона по продаже земельного участка в соответствии с пунктом 10 статьи 39.11 Земельного кодекса Российской Федерации могут являться только граждане.

Задаток вносится в размере 20% начальной цены предмета аукциона на лицевой счет Комитета по управлению муниципальным имуществом администрации города Иркутска.

Документом, подтверждающим поступление задатка на счет Организатора, является выписка со счета Организатора. Претендент допускается к участию в аукционе в случае, если поступление задатка на счет Продавца подтверждено не позднее 5 марта 2022 года 15–15 часов.

Заявитель имеет право отозвать принятую Организатором аукциона заявку на участие в аукционе до дня окончания срока приема заявок, уведомив об этом в письменной форме Организатора аукциона. Внесенный таким заявителем задаток возвращается в течение трех рабочих дней со дня поступления уведомления об отзыве заявки. В случае отзыва заявки заявителем позднее дня окончания срока приема заявок задаток возвращается в порядке, установленном для участников аукциона.

Денежные средства (задаток) перечисляются на следующие реквизиты:

ИНН/КПП 3849057115/384901001

Получатель ДФ КБПиФ г. Иркутска (КУМИ г. Иркутска л/с 05909110001)

ОТДЕЛЕНИЕ ИРКУТСК БАНКА РОССИИ/УФК ПО ИРКУТСКОЙ ОБЛАСТИ г. Иркутск

Счет ЕКС 4010281014537000026

Счет КС 03232643257010003400

БИК ТОФК 012520101

ОКТМО 25701000

КБК 0

Назначение платежа: задаток за участие в аукционе по продаже земельного участка, расположенного по адресу: Иркутская область, город Иркутск, кадастровый № 38:36:000007:1431.

Порядок возврата задатков:

— в случае отмены аукциона задаток возвращается в течение трех рабочих дней со дня принятия решения об отмене аукциона;

— в случае отзыва заявителем заявки на участие в аукционе до окончания срока приема заявок, задаток возвращается в течение трех рабочих дней со дня поступления уведомления об отзыве заявки;

— в случае отзыва заявителем заявки на участие в аукционе позднее дня окончания срока приема заявок, задаток возвращается в порядке, установленном для участников аукциона;

— в случае если заявитель не будет допущен к участию в аукционе, сумма внесенного задатка возвращается в течение трех рабочих дней со дня оформления протокола приема заявок на участие в аукционе;

— в случае если участник аукциона участвовал в аукционе, но не выиграл его, задаток возвращается в течение трех рабочих дней со дня подписания протокола о результатах аукциона;

— в случае признания аукциона несостоявшимся задаток возвращается в течение трех рабочих дней со дня подписания протокола о результатах аукциона.



Задаток, внесенный участником аукциона, признанным победителем аукциона или внесенный иным лицом, с которым договор купли-продажи земельного участка заключается в соответствии с пунктом 20 статьи 39.12 Земельного кодекса Российской Федерации засчитывается в оплату приобретаемого земельного участка. Задатки, внесенные этими лицами, не заключившими в установленном статьей 39.12 Земельного кодекса Российской Федерации, порядке договор купли-продажи земельного участка вследствие уклонения от заключения указанного договора, не возвращаются.

Данное извещение является публичной офертой для заключения договора о задатке в соответствии со статьей 437 Гражданского кодекса Российской Федерации, а подача претендентом заявки и перечисление задатка на лицевой счет Комитета по управлению муниципальным имуществом администрации города Иркутска является акцептом такой оферты, после чего договор о задатке является заключенным в письменной форме.

Порядок определения участников аукциона

Организатор аукциона рассматривает заявки и документы заявителей, устанавливает факт поступления от заявителей задатков на основании выписки (выписок) с соответствующего счета (счетов).

По результатам рассмотрения документов Организатор аукциона принимает решение о признании заявителей участниками аукциона или об отказе в допуске заявителей к участию в аукционе, которое оформляется протоколом рассмотрения заявок на участие в аукционе (далее – протокол). В протоколе содержатся сведения о заявителях, допущенных к участию в аукционе и признанных участниками аукциона, датах подачи заявок, внесенных задатках, а также сведения о заявителях, не допущенных к участию в аукционе, с указанием причин отказа в допуске к участию в нем.

Заявитель не допускается к участию в аукционе в следующих случаях:

1) непредставление необходимых для участия в аукционе документов или представление недостоверных сведений;

2) непоступление задатка на дату рассмотрения заявок на участие в аукционе;

3) подача заявки на участие в аукционе лицом, которое в соответствии с Земельным кодексом Российской Федерации и другими федеральными законами не имеет права быть участником аукциона, покупателем земельного участка;

4) наличие сведений о заявителе, об учредителях (участниках), о членах коллегиальных исполнительных органов заявителя, лицах, исполняющих функции единоличного исполнительного органа заявителя, являющегося юридическим лицом, в реестре недобросовестных участников аукциона.

Заявителям, признанным участниками аукциона, и заявителям, не допущенным к участию в аукционе, направляются уведомления о принятых в отношении них решениях не позднее дня, следующего после дня подписания протокола.

Заявитель, признанный участником аукциона становится участником аукциона с даты подписания Организатором аукциона протокола рассмотрения заявок.

В случае, если на основании результатов рассмотрения заявок на участие в аукционе принято решение об отказе в допуске к участию в аукционе всех заявителей или о допуске к участию в аукционе и признании участником аукциона только одного заявителя, аукцион признается несостоявшимся.

В случае, если аукцион признан несостоявшимся и только один заявитель признан участником аукциона, Организатор аукциона в течение десяти дней со дня подписания протокола направляет заявителю два экземпляра подписанного проекта договора купли-продажи. При этом договор купли-продажи земельного участка заключается по начальной цене предмета аукциона.

В случае, если по окончании срока подачи заявок на участие в аукционе подана только одна заявка на участие в аукционе или не подано ни одной заявки на участие в аукционе, аукцион признается несостоявшимся. Если единственная заявка на участие в аукционе и заявитель, подавший указанную заявку, соответствуют всем требованиям и указанным в настоящем извещении о проведении аукциона условиям аукциона, Организатор аукциона в течение десяти дней со дня рассмотрения указанной заявки направляет заявителю два экземпляра подписанного проекта договора купли-продажи. При этом договор купли-продажи земельного участка заключается по начальной цене предмета аукциона.

Рассмотрение заявок и документов заявителей, допуск их к участию в аукционе производится в Комитете по управлению муниципальным имуществом администрации города Иркутска 5 марта 2022 года в 15–15 часов.

Порядок проведения аукциона

Аукцион начинается с оглашения наименования предмета аукциона, основных характеристик и начальной цены предмета аукциона, «шага аукциона» и порядка проведения аукциона.

Участникам аукциона выдаются пронумерованные карточки, которые они поднимают после оглашения аукционистом начальной цены предмета аукциона и каждого очередного размера цены предмета аукциона в случае, если готовы заключить договор купли-продажи земельного участка по объявленной цене предмета аукциона. Каждый последующий размер цены предмета аукциона аукционист назначает путем увеличения размера цены предмета аукциона на «шаг аукциона». После объявления очередного размера цены предмета аукциона аукционист называет номер карточки участника аукциона, который первым поднял карточку, и указывает на этого участника аукциона. Затем аукционист объявляет следующий размер цены предмета аукциона в соответствии с «шагом аукциона». При отсутствии участников аукциона, готовых заключить договор купли-продажи земельного участка в соответствии с названным аукционистом размером цены предмета аукциона, аукционист повторяет эту цену 3 раза.

Если после трехкратного объявления очередного размера цены предмета аукциона ни один из участников аукциона не поднял карточку, аукцион завершается. Победителем аукциона признается участник аукциона, предложивший наибольшую цену за земельный участок.

По завершению аукциона аукционист объявляет о продаже земельного участка, называет размер цены земельного участка и номер карточки победителя аукциона.

В случае, если в аукционе участвовал только один участник или при проведении аукциона не присутствовал ни один из участников аукциона, либо в случае, если после трехкратного объявления предложения о начальной цене предмета аукциона не поступило ни одного предложения о цене предмета аукциона, которое предусматривало бы более высокую цену предмета аукциона, аукцион признается несостоявшимся.

Результаты аукциона оформляются протоколом, который составляет Организатор аукциона. Протокол о результатах аукциона составляется в двух экземплярах, один из которых передается победителю аукциона, а второй остается у Организатора аукциона. В протоколе указываются:

1) сведения о месте, дате и времени проведения аукциона;

2) предмет аукциона, в том числе сведения о местоположении и площади земельного участка;

3) сведения об участниках аукциона, о начальной цене предмета аукциона, последнем и предпоследнем предложениях о цене предмета аукциона;

4) наименование и место нахождения (для юридического лица), фамилия, имя и (при наличии) отчество, место жительства (для гражданина) победителя аукциона и иного участника аукциона, который сделал предпоследнее предложение о цене предмета аукциона;

5) сведения о последнем предложении о цене предмета.

Протокол о результатах аукциона размещается на официальном сайте Российской Федерации, определенном Постановлением Правительства Российской Федерации от 10 сентября 2012 года № 909 — www.torgi.gov.ru и на официальном сайте Администрации города Иркутска www.admirk.ru в течение одного рабочего дня со дня подписания данного протокола.

При проведении аукциона в обязательном порядке осуществляется аудио и видеозапись и ведется протокол аукциона. Протокол подписывается всеми присутствующими членами аукционной комиссии в день проведения аукциона.

Протокол аукциона размещается на официальном сайте в течение дня, следующего после дня подписания указанного протокола.

В ходе проведения аукциона участникам аукциона запрещается постоянно удерживать поднятой номерную карточку, шуметь, разговаривать по телефону, перемещаться по залу, создавать препятствия для участия в аукционе другим участникам аукциона, а также совершать иные действия, препятствующие проведению аукциона.

В случае, если участник аукциона покинул зал, аукцион продолжается без него. Информация об удалившемся участнике аукциона вносится в протокол о результатах проведения аукциона.

Отказ в проведении аукциона

Организатор аукциона принимает решение об отказе в проведении аукциона в случае выявления обстоятельств, предусмотренных пунктом 8 статьи 39.11 Земельного кодекса Российской Федерации. Извещение об отказе в проведении аукциона размещается на официальном сайте Организатора аукциона в течение трех дней со дня принятия данного решения. Организатор аукциона в течение трех дней со дня принятия решения об отказе в проведении аукциона обязан известить участников аукциона об отказе в проведении аукциона и вернуть его участникам внесенные задатки.

Все Приложения к настоящему Извещению являются его неотъемлемой частью.

Приложения:

1. Форма заявки на участие в аукционе.

2. Проект договора купли-продажи земельного участка.

РОССИЙСКАЯ ФЕДЕРАЦИЯ АДМИНИСТРАЦИЯ ГОРОДА ИРКУТСКА ПОСТАНОВЛЕНИЕ

от 14.12.2021

№ 031–06–929/21

О проведении аукциона по продаже земельного участка, расположенного по адресу: Российская Федерация, Иркутская область, г. Иркутск

В целях эффективного использования земельных ресурсов города, руководствуясь статьями 447, 448 Гражданского кодекса Российской Федерации, статьями 11, 39¹, 39², 39³, 39⁴ Земельного кодекса Российской Федерации, статьей 16 Федерального закона от 6 октября 2003 года № 131-ФЗ «Об общих принципах организации местного самоуправления в Российской Федерации», статьями 11, 37, 38, 42 Устава города Иркутска, администрация города Иркутска

ПОСТАНОВЛЯЕТ:

1. Провести открытый по составу участников аукцион по продаже земельного участка, государственная собственность на который не разграничена, расположенного на землях населенных пунктов по адресу: Российская Федерация, Иркутская область, город Иркутск, кадастровый номер 38:36:000007:1434, площадью 1683 кв.м, территориальная зона: зона застройки индивидуальными и блокированными жилыми домами с приусадебными земельными участками (1–3 эт.) (ЖЗ-101), разрешенное использование: для индивидуального жилищного строительства (далее — аукцион).

2. Определить, что:

1) начальная цена предмета аукциона по продаже земельного участка устанавливается в размере рыночной стоимости земельного участка, указанного в пункте 1 настоящего Постановления, и составляет 710 000 (семьсот десять тысяч) рублей 00 копеек;

2) величина повышения начальной цены предмета аукциона («шаг аукциона») устанавливается в размере 3 (трех) процентов от начальной цены предмета аукциона и составляет 21 300 (двадцать одна тысяча триста) рублей 00 копеек;

3) размер задатка для участия в аукционе устанавливается в размере 20 (двадцати) процентов начальной цены предмета аукциона и составляет 142 000 (сто сорок две тысячи) рублей 00 копеек;

4) победителем аукциона признается участник аукциона, предложивший наибольшую цену за земельный участок, указанный в пункте 1 настоящего Постановления.

3. Комитету по управлению муниципальным имуществом администрации города Иркутска в установленном законодательством Российской Федерации порядке:

1) не менее чем за 30 (тридцать) дней до дня проведения аукциона обеспечить опубликование извещения о проведении аукциона в газете «Иркутск официальный» и размещение извещения о проведении аукциона в информационно-телекоммуникационной сети «Интернет» на WEB-портале органов местного самоуправления города Иркутска, на официальном сайте Российской Федерации в информационно-телекоммуникационной сети «Интернет» для размещения информации о проведении торгов, определенном Правительством Российской Федерации;

2) провести аукцион по продаже земельного участка в течение 3 (трех) месяцев со дня подписания настоящего Постановления;

3) заключить договор купли-продажи с победителем аукциона в установленном законодательством Российской Федерации порядке;

4. Контроль за исполнением настоящего Постановления возложить на заместителя мэра — председателя комитета по управлению муниципальным имуществом администрации города Иркутска.

Мэр города Иркутска

P.H. Болотов

ИЗВЕЩЕНИЕ О ПРОВЕДЕНИИ АУКЦИОНА ПО ПРОДАЖЕ ЗЕМЕЛЬНОГО УЧАСТКА

Организатор аукциона: Комитет по управлению муниципальным имуществом администрации города Иркутска в соответствии с Постановлением администрации города Иркутска от 14 декабря 2021 года № 031–06–929/21 «О проведении аукциона по продаже земельного участка, расположенного по адресу: Российская Федерация, Иркутская область, г. Иркутск», проводит открытый аукцион по продаже земельного участка.

Аукцион является открытым по составу участников и открытым по форме подачи предложений о размере начальной цены объекта продажи.

Место, дата, время и порядок проведения аукциона: аукцион и подведение его итогов состоится 9 марта 2022 года в 16–30 часов (время местное) по адресу: г. Иркутск, ул. Поленова, д. 1 (конференц-зал).

Заявки принимаются ежедневно с 28 января 2022 года по 3 марта 2022 года с 9–00 до 18–00 часов (обед 13–14 часов), по адресу: г. Иркутск, ул. Поленова, д. 1, кабинет 409.

Справки по телефону: 8 (3952) 52–03–28.

Осмотр земельного участка на местности осуществляется с главным специалистом отдела земельных отношений и торгов земельного комитета по управлению муниципальным имуществом администрации города Иркутска Каримовым Александром Зиявичем (тел. 52–03–28).

Предмет аукциона: земельный участок, государственная собственность на который не разграничена, расположенный по адресу: Российская Федерация, Иркутская область, г. Иркутск (пос. Вересовка).

Площадь земельного участка: 1683 кв. м.

Кадастровый номер земельного участка: 38:36:000007:1434.

Право на земельный участок, ограничения прав: земельный участок, государственная собственность на который не разграничена.

Разрешенное использование: для индивидуального жилищного строительства.

Категория земель: земли населенных пунктов.

Информация о градостроительном регламенте земельного участка.

В соответствии с генеральным планом города Иркутска, утвержденным решением Думы города Иркутска от 28 июня 2007 года № 004–20–390583/7 (в редакции решения Думы города Иркутска от 3 декабря 2018 года № 006–20–510812/8), указанный земельный участок расположен в функциональной зоне «Жилые зоны (Л-04–12/100)» планировочного элемента Л-04–12.

В соответствии с постановлением администрации города Иркутска от 13 июля 2020 года № 031–06–428/0 проект планировки Ленинского округа города Иркутска, утвержденный постановлением администрации города Иркутска от 18 января 2012 года № 031–06–9/12 отменен.

В соответствии с проектом межевания территории планировочного элемента Л-04–12, утвержденным постановлением администрации города Иркутска от 14 января 2019 года № 031–06–3/9, указанный земельный участок расположен в границах образуемого участка с условным номером 1:2:7, площадью 1685 кв.м., с видом разрешенного использования «Для индивидуального жилищного строительства».

В соответствии с правилами землепользования и застройки части территории города Иркутска, за исключением территории в границах исторического поселения город Иркутск, утвержденными решением Думы города Иркутска от 28 октября 2016 года № 006–20–260430/6, (в редакции решения Думы города Иркутска от 5 октября 2021 года № 007–20–030351/1) данный земельный участок расположен в территориальной зоне «Зона застройки индивидуальными и блокированными жилыми домами с приусадебными земельными участками (1–3 эт.) (ЖЗ-101)» планировочного элемента Л-04–12.

Территориальная зона: ЖЗ-101 «Зона застройки индивидуальными и блокированными жилыми домами с приусадебными земельными участками (1–3 эт.):»

Основные виды разрешенного использования: для индивидуального жилищного строительства; для ведения личного подсобного хозяйства (приусадебный земельный участок); блокированная жилая застройка; общежития; земельные участки (территории) общего пользования; благоустройство территории, дошкольное, начальное и среднее общее образование; обеспечение занятий спортом в помещениях; оборудованные площадки для занятий спортом; площадки для занятий спортом; предоставление коммунальных услуг, обеспечение деятельности в области гидрометеорологии и смежных с ней областях, запас.

Вспомогательные виды разрешенного использования: хранение автотранспорта; предоставление коммунальных услуг.

Условно разрешенные виды использования: социальное обслуживание, бытовое обслуживание, предпринимательство, культурное развитие, религиозное использование, амбулаторно-поликлиническое обслуживание.

Назначение, параметры и размещение объекта капитального строительства на указанном земельном участке:

Вид разрешенного использования объекта капитального строительства: индивидуальные отдельно стоящие жилые дома с приусадебными земельными участками.

Предельные (минимальные и (или) максимальные) размеры земельных участков и предельные параметры разрешенного строительства, реконструкции объектов капитального строительства, а также ограничения использования земельных участков и объектов капитального строительства

Предельные размеры земельных участков.

Минимальный размер земельного участка — 0,04 га.



Максимальный размер земельного участка — 0,5 га.

Предельные параметры разрешенного строительства, реконструкции объектов капитального строительства.

Этажность — не более 3 этажей.

Предельная высота зданий, строений, сооружений — 20 м.

Максимальный процент застройки — 40%.

Предельные параметры разрешенного строительства принимаются в соответствии с утвержденной документацией по планировке территории.

Стоянки автомобилей:

На земельном участке не предусматривается более 5 машино-мест.

Минимальный отступ от границ смежного земельного участка до основного строения — не менее 3 м, до хозяйственных построек, строений, сооружений вспомогательного использования — не менее 1 м при новом строительстве.

Ограничения.

Использование земельных участков и объектов капитального строительства осуществлять с учетом режимов зон с особыми условиями использования территорий, установленных соответствующими нормативными правовыми актами.

Информация об ограничениях использования земельного участка:

Ограничения использования земельного участка отсутствуют.

Согласно акту проведенного осмотра от 19 января 2021 года, земельный участок не огорожен, объекты капитального и некапитального строительства на участке отсутствуют, участок освобожден от посторонних предметов и объектов.

Технические условия подключения объекта капитального строительства к сетям, срок действия технических условий, плата за подключение:

1. Технические условия № 18 от 9 марта 2021 года для технологического присоединения объекта к сетям водоснабжения и водоотведения МУП «Водоканал» г. Иркутска (Комитет городского обустройства администрации города Иркутска):

— срок подключения объекта — до 31 декабря 2023 года;

— срок действия технических условий — 3 года;

— максимальная нагрузка (предельная свободная мощность существующих сетей в возможных точках подключения:

Водоснабжение — 5,7 м3/сутки;

Водоотведение — 5,7 м3/сутки;

— возможные точки подключения:

Водоснабжение: водопроводная линия диаметром 110 мм, проходящая по ул. 2-я Дачная;

Водоотведение: канализационная линия диаметром 1500 мм, перед КНС-18а.

Общие условия:

В соответствии с постановлением Правительства Российской Федерации от 13 февраля 2006 года № 83 «Об утверждении Правил определения и предоставления технических условий подключения объекта капитального строительства к сетям инженерно-технического обеспечения и Правил подключения объекта капитального строительства к сетям инженерно-технического обеспечения», пунктом 16, обязательства организации, выдавшей технические условия, по обеспечению подключения объекта капитального строительства к сетям инженерно-технического обеспечения в соответствии с такими техническими условиями прекращаются в случае, если в течение 1 года с даты получения технических условий правообладатель земельного участка не определит необходимую ему подключаемую нагрузку и не обратиться в МУП «Водоканал» города Иркутска с заявлением о подключении объекта капитального строительства к сетям инженерно-технического обеспечения.

Настоящие технические условия являются предварительными и могут быть оставлены в неизменном виде или изменены после обращения заявителя о выдаче условий подключения и заключении договора на подключение к сетям коммунальной инфраструктуры, с указанием назначения строящегося объекта и подтвержденных расчетом нагрузок по водоснабжению, в том числе на пожаротушение и водоотведение объекта.

В соответствии с Постановлением Правительства РФ от 29 июля 2013 года № 644 «Об утверждении Правил холодного водоснабжения и водоотведения, плата за подключение объекта осуществляется на основании договора о подключении (технологическом присоединении) к центральным системам холодного водоснабжения и водоотведения, эксплуатируемых МУП «Водоканал» города Иркутска, будет рассчитываться исходя из тарифов, установленных Постановлением администрации города Иркутска от 18 декабря 2020 года № 031-06-870/0 «Об установлении тарифов на подключение (технологическое присоединение) к централизованным системам холодного водоснабжения и водоотведения для Муниципального унитарного предприятия «Водоканал» г. Иркутска на 2021–2023 годы».

В случае, если заявитель будет осуществлять строительство сетей водоснабжения и канализации собственными силами, плата за подключение будет рассчитана без учета этих затрат.

2. Технические условия № 508-05-356 от 12 февраля 2021 года для технологического присоединения к системе теплоснабжения ООО «Байкальская энергетическая компания».

Земельный участок располагается вне зоны действия системы централизованного теплоснабжения ООО «Байкальская энергетическая компания».

3. Письмом филиала ОАО «ИЭСК» «Южные электрические сети» от 10 февраля 2021 года № 1518 «О предоставлении информации», сообщается о наличии распределительных сетей ОАО «ИЭСК» «Южные электрические сети» вблизи данного земельного участка.

Согласно информации Службы по охране объектов культурного наследия Иркутской области от 10 февраля 2021 года № 02-76-828/21 в границах земельного участка, расположенного по адресу: Иркутская область, г. Иркутск, п. Вересовка, площадью 1683 кв.м., отсутствуют объекты культурного наследия, включенные в реестр, выявленные объекты культурного наследия и объекты, обладающие признаками объектов культурного наследия. Земельный участок расположен вне зон охраны объектов культурного наследия, вне зоны охраняемого природного ландшафта и вне защитных зон объектов культурного наследия.

В соответствии с пунктом 12 статьи 39.11 ЗК РФ, начальная цена предмета аукциона по продаже земельного участка проведена в соответствии с требованиями, установленными Федеральным законом Российской Федерации от 29 июля 1998 года № 135-ФЗ «Об оценочной деятельности в Российской Федерации», на основании Отчета № 307/21 от 15 сентября 2021 года «Об оценке рыночной стоимости объекта оценки: земельный участок, категория земель: земли населенных пунктов, разрешенное использование: «для индивидуального жилищного строительства», с кадастровым номером 38:36:000007:1434, площадью 1683 кв.м., расположенным по адресу: РФ, Иркутская область, г. Иркутск» произведен расчет рыночной стоимости предмета аукциона — начальная цена предмета аукциона, которая составляет 710 000 (семьсот десять тысяч) рублей 00 копеек.

Шаг аукциона: 21 300 (двадцать одна тысяча триста) рублей 00 копеек.

Размер задатка: 20% начальной цены предмета аукциона объекта продажа — 142 000 (сто сорок две тысячи) рублей 00 копеек.

Обязательство по сносу здания, сооружения, объекта незавершенного строительства, которые расположены на земельном участке и в отношении которых принято решение о сносе самовольной постройки в срок, не превышающий двенадцати месяцев: отсутствует.

Обязательство по сносу здания, сооружения, объекта незавершенного строительства, которые расположены на земельном участке и в отношении которых принято решение о сносе самовольной постройки или ее приведении в соответствие с установленными требованиями, либо по представлению в орган местного самоуправления поселения, городского округа по месту нахождения самовольной постройки или в случае, если самовольная постройка расположена на межселенной территории, в орган местного самоуправления муниципального района утвержденной проектной документацией по реконструкции самовольной постройки в целях ее приведения в соответствие с установленными требованиями в срок, не превышающий двенадцати месяцев: отсутствует.

Обязательство по приведению в соответствие с установленными требованиями здания, сооружения, объекта незавершенного строительства, которые расположены на земельном участке и в отношении которых принято решение о сносе самовольной постройки или ее приведении в соответствие с установленными требованиями в срок, не превышающий трех лет: отсутствует.

Существенные условия договора купли-продажи земельного участка:

1. Земельный участок предоставляется под индивидуальное жилищное строительство.

2. Договор купли-продажи земельного участка заключается не ранее чем через десять дней со дня размещения информации о результатах аукциона на официальном сайте.

3. Оплата за земельный участок производится одновременно в течение 15 календарных дней с момента подписания договора до подписания акта приема — передачи земельного участка путем перечисления денежных средств на расчетный счет, указанный в договоре купли-продажи.

Порядок приема заявок

Для участия в аукционе заявители представляют в срок, установленный настоящим извещением о проведении аукциона, следующие документы:

1) заявка на участие в аукционе по форме, утвержденной Приложением № 1 к настоящему извещению о проведении аукциона, с указанием банковских реквизитов счета для возврата задатка;

2) копии документов, удостоверяющих личность заявителя (для граждан);

3) документы, подтверждающие внесение задатка.

Заявка установленного образца, опись представленных документов составляются в 2 экземплярах, один из которых остается у Организатора аукциона, другой — у Заявителя.

Один претендент имеет право подать только одну заявку на участие в аукционе.

Заявка с прилагаемыми к ней документами регистрируются Организатором аукциона в журнале приема заявок с присвоением каждой заявке номера и с указанием даты и времени подачи документов.

Участниками аукциона по продаже земельного участка в соответствии с пунктом 10 статьи 39.11 Земельного кодекса Российской Федерации могут являться только граждане.

Задаток вносится в размере 20% начальной цены предмета аукциона на лицевой счет Комитета по управлению муниципальным имуществом администрации города Иркутска.

Документом, подтверждающим поступление задатка на счет Организатора, является выписка со счета Организатора. Претендент допускается к участию в аукционе в случае, если поступление задатка на счет Продавца подтверждено не позднее 5 марта 2022 года 15–30 часов.

Заявитель имеет право отозвать принятую Организатором аукциона заявку на участие в аукционе до дня окончания срока приема заявок, уведомив об этом в письменной форме Организатора аукциона. Внесенный таким заявителем задаток возвращается в течение трех рабочих дней со дня поступления уведомления об отзыве заявки. В случае отзыва заявки заявителем позднее дня окончания срока приема заявок задаток возвращается в порядке, установленном для участников аукциона.

Денежные средства (задаток) перечисляются на следующие реквизиты:

ИНН/КПП 3849057115/384901001

Получатель ДФ КБПиФ г. Иркутска (КУМИ г. Иркутска л/с 05909110001)

ОТДЕЛЕНИЕ ИРКУТСК БАНКА РОССИИ/УФК ПО ИРКУТСКОЙ ОБЛАСТИ г. Иркутск

Счет ЕКС 40102810145370000026

Счет КС 03232643257010003400

БИК ТОФК 012520101

ОКТМО 25701000

КБК 0

Назначение платежа: задаток за участие в аукционе по продаже земельного участка, расположенного по адресу: Иркутская область, город Иркутск, кадастровый № 38:36:000007:1434.

Порядок возврата задатков:

— в случае отмены аукциона задаток возвращается в течение трех рабочих дней со дня принятия решения об отмене аукциона;

— в случае отзыва заявителем заявки на участие в аукционе до окончания срока приема заявок, задаток возвращается в течение трех рабочих дней со дня поступления уведомления об отзыве заявки;

— в случае отзыва заявителем заявки на участие в аукционе позднее дня окончания срока приема заявок, задаток возвращается в порядке, установленном для участников аукциона;

— в случае если заявитель не будет допущен к участию в аукционе, сумма внесенного задатка возвращается в течение трех рабочих дней со дня оформления протокола приема заявок на участие в аукционе;

— в случае если участник аукциона участвовал в аукционе, но не выиграл его, задаток возвращается в течение трех рабочих дней со дня подписания протокола о результатах аукциона;

— в случае признания аукциона несостоявшимся задаток возвращается в течение трех рабочих дней со дня подписания протокола о результатах аукциона.

Задаток, внесенный участником аукциона, признанным победителем аукциона или внесенный иным лицом, с которым договор купли-продажи земельного участка заключается в соответствии с пунктом 20 статьи 39.12 Земельного кодекса Российской Федерации засчитывается в оплату приобретаемого земельного участка. Задатки, внесенные этими лицами, не заключившими в установленном статьей 39.12 Земельного кодекса Российской Федерации, порядке договор купли-продажи земельного участка вследствие уклонения от заключения указанного договора, не возвращаются.

Данное извещение является публичной офертой для заключения договора о задатке в соответствии со статьей 437 Гражданского кодекса Российской Федерации, а подача претендентом заявки и перечисление задатка на лицевой счет Комитета по управлению муниципальным имуществом администрации города Иркутска является акцептом такой оферты, после чего договор о задатке является заключенным в письменной форме.

Порядок определения участников аукциона

Организатор аукциона рассматривает заявки и документы заявителей, устанавливает факт поступления от заявителей задатков на основании выписки (выписок) с соответствующего счета (счетов).

По результатам рассмотрения документов Организатор аукциона принимает решение о признании заявителя участником аукциона или об отказе в допуске заявителей к участию в аукционе, которое оформляется протоколом рассмотрения заявок на участие в аукционе (далее — протокол). В протоколе содержится сведения о заявителях, допущенных к участию в аукционе и признанных участниками аукциона, датах подачи заявок, внесенных задатках, а также сведения о заявителях, не допущенных к участию в аукционе, с указанием причин отказа в допуске к участию в нем.

Заявитель не допускается к участию в аукционе в следующих случаях:

1) непредставление необходимых для участия в аукционе документов или представление недостоверных сведений;

2) непоступление задатка на дату рассмотрения заявок на участие в аукционе;

3) подача заявки на участие в аукционе лицом, которое в соответствии с Земельным кодексом Российской Федерации и другими федеральными законами не имеет права быть участником аукциона, покупателем земельного участка;

4) наличие сведений о заявителе, об учредителях (участниках), о членах коллегиальных исполнительных органов заявителя, лицах, исполняющих функции единоличного исполнительного органа заявителя, являющегося юридическим лицом, в реестре недобросовестных участников аукциона.

Заявителям, признанным участниками аукциона, и заявителям, не допущенным к участию в аукционе, направляются уведомления о принятых в отношении них решениях не позднее дня, следующего после дня подписания протокола.

Заявитель, признанный участником аукциона становится участником аукциона с даты подписания Организатором аукциона протокола рассмотрения заявок.

Об отказе в допуске к участию в аукционе всех заявителей или о допуске к участию в аукционе и признании участником аукциона только одного заявителя, аукцион признается несостоявшимся.

В случае, если аукцион признан несостоявшимся и только один заявитель признан участником аукциона, Организатор аукциона в течение десяти дней со дня подписания протокола направляет заявителю два экземпляра подписанного проекта договора купли-продажи. При этом договор купли-продажи земельного участка заключается по начальной цене предмета аукциона.

В случае, если по окончании срока подачи заявок на участие в аукционе подана только одна заявка на участие в аукционе или не подано ни одной заявки на участие в аукционе, аукцион признается несостоявшимся. Если единственная заявка на участие в аукционе и заявитель, подавший указанную заявку, соответствуют всем требованиям и указанным в настоящем извещении о проведении аукциона условиям аукциона, Организатор аукциона в течение десяти дней со дня рассмотрения указанной заявки направляет заявителю два экземпляра подписанного проекта договора купли-продажи. При этом договор купли-продажи земельного участка заключается по начальной цене предмета аукциона.

Рассмотрение заявок и документов заявителей, допусков их к участию в аукционе производится в Комитете по управлению муниципальным имуществом администрации города Иркутска 5 марта 2022 года в 15–30 часов.

Порядок проведения аукциона

Аукцион начинается с оглашения наименования предмета аукциона, основных характеристик и начальной цены предмета аукциона, «шага аукциона» и порядка проведения аукциона.

Участникам аукциона выдаются пронумерованные карточки, которые они поднимают после оглашения аукционистом начальной цены предмета аукциона и каждого очередного размера цены предмета аукциона в случае, если готовы заключить договор купли-продажи земельного участка по объявленной цене предмета аукциона. Каждый последующий размер цены предмета аукциона аукционист назначает путем увеличения размера цены предмета аукциона на «шаг аукциона». После объявления очередного размера цены предмета аукциона аукционист называет номер карточки участника аукциона, который первым поднял карточку, и указывает на этого участника аукциона. Затем аукционист объявляет следующий размер цены предмета аукциона в соответствии с «шагом аукциона». При отсутствии участников аукциона, готовых заключить договор купли-продажи земельного участка в соответствии с названным аукционистом размером цены предмета аукциона, аукционист повторяет эту цену 3 раза.

Если после трехкратного объявления очередного размера цены предмета аукциона ни один из участников аукциона не поднял карточку, аукцион завершается. Победителем аукциона признается участник аукциона, предложивший наибольшую цену за земельный участок.

По завершении аукциона аукционист объявляет о продаже земельного участка, называет размер цены земельного участка и номер карточки победителя аукциона.

В случае, если в аукционе участвовал только один участник или при проведении аукциона не присутствовал ни один из участников аукциона, либо в случае, если после трехкратного объявления пред-



ложения о начальной цене предмета аукциона не поступило ни одного предложения о цене предмета аукциона, которое предусматривало бы более высокую цену предмета аукциона, аукцион признается несостоявшимся.

Результаты аукциона оформляются протоколом, который составляет Организатор аукциона. Протокол о результатах аукциона составляется в двух экземплярах, один из которых передается победителю аукциона, а второй остается у Организатора аукциона. В протоколе указываются:

- 1) сведения о месте, дате и времени проведения аукциона;
- 2) предмет аукциона, в том числе сведения о местоположении и площади земельного участка;
- 3) сведения об участниках аукциона, о начальной цене предмета аукциона, последнем и предпоследнем предложениях о цене предмета аукциона;
- 4) наименование и место нахождения (для юридического лица), фамилия, имя и (при наличии) отчество, место жительства (для гражданина) победителя аукциона и иного участника аукциона, который сделал предпоследнее предложение о цене предмета аукциона;
- 5) сведения о последнем предложении о цене предмета.

Протокол о результатах аукциона размещается на официальном сайте Российской Федерации, определенном Постановлением Правительства Российской Федерации от 10 сентября 2012 года № 909 — www.torgi.gov.ru и на официальном сайте Администрации города Иркутска www.admirk.ru в течение одного рабочего дня со дня подписания данного протокола.

При проведении аукциона в обязательном порядке осуществляется аудио и видеозапись и ведется протокол аукциона. Протокол подписывается всеми присутствующими членами аукционной комиссии в день проведения аукциона.

Протокол аукциона размещается на официальном сайте в течение дня, следующего после дня подписания указанного протокола.

В ходе проведения аукциона участникам аукциона запрещается постоянно удерживать поднятой номерную карточку, шуметь, разговаривать по телефону, перемещаться по залу, создавать препятствия для участия в аукционе другим участникам аукциона, а также совершать иные действия, препятствующие проведению аукциона.

В случае, если участник аукциона покинул зал, аукцион продолжается без него. Информация об удаленном участнике аукциона вносится в протокол о результатах проведения аукциона.

Отказ в проведении аукциона

Организатор аукциона принимает решение об отказе в проведении аукциона в случае выявления обстоятельств, предусмотренных пунктом 8 статьи 39.11 Земельного кодекса Российской Федерации. Извещение об отказе в проведении аукциона размещается на официальном сайте Организатора аукциона в течение трех дней со дня принятия данного решения. Организатор аукциона в течение трех дней со дня принятия решения об отказе в проведении аукциона обязан известить участников аукциона об отказе в проведении аукциона и возратить его участникам внесенные задатки.

Все Приложения к настоящему Извещению являются его неотъемлемой частью.

Приложения:

1. Форма заявки на участие в аукционе.
2. Проект договора купли-продажи земельного участка.

С полной версией документа можно ознакомиться на сайте irkutskinform.ru

РОССИЙСКАЯ ФЕДЕРАЦИЯ АДМИНИСТРАЦИЯ ГОРОДА ИРКУТСКА ПОСТАНОВЛЕНИЕ

от 19.01.2022

№ 031-06-16/22

О проведении аукциона на право заключения договора аренды земельного участка, расположенного по адресу: Российская Федерация, Иркутская область, город Иркутск, улица Баррикад

В целях эффективного использования земельных ресурсов города, руководствуясь статьями 447, 448 Гражданского кодекса Российской Федерации, статьями 11, 39¹, 39², 39³, 39⁴, 56 Земельного кодекса Российской Федерации, статьей 67.1 Водного кодекса Российской Федерации, статьей 16 Федерального закона от 6 октября 2003 года № 131-ФЗ «Об общих принципах организации местного самоуправления в Российской Федерации», приказом Федерального агентства воздушного транспорта от 29 мая 2019 года № 421-П «Об установлении приаэродромной территории аэродрома гражданской авиации Иркутск», статьями 11, 37, 38, 42 Устава города Иркутска, администрация города Иркутска

ПОСТАНОВЛЯЕТ:

1. Провести открытый по составу участников аукцион на право заключения договора аренды земельного участка, государственная собственность на который не разграничена, расположенного на землях населенных пунктов, по адресу: Российская Федерация, Иркутская область, город Иркутск, улица Баррикад, кадастровый номер 38:36:00018:23574, площадью 4189 кв.м, разрешенное использование: «Предпринимательство» (далее — аукцион).

2. Определить, что:

- 1) начальная цена предмета аукциона устанавливается в размере ежегодной арендной платы за земельный участок, указанный в пункте 1 настоящего Постановления, и составляет 2 170 000 (два миллиона сто семьдесят тысяч) рублей;
- 2) величина повышения начальной цены предмета аукциона («шаг аукциона») устанавливается в размере 3 (трех) процентов начальной цены предмета аукциона и составляет 65 100 (шестьдесят пять тысяч сто) рублей;
- 3) размер задатка для участия в аукционе устанавливается в размере 20 (двадцати) процентов начальной цены предмета аукциона и составляет 434 000 (четыреста тридцать четыре тысячи) рублей;
- 4) победителем аукциона признается участник аукциона, предложивший наибольший размер ежегодной арендной платы за земельный участок, указанный в пункте 1 настоящего Постановления;
- 5) срок действия договора аренды земельного участка, указанного в пункте 1 настоящего Постановления (далее — договор аренды), составляет 10 (десять) лет 8 (восемь) месяцев. Внесение арендной платы за первый год производится в полном объеме в течение 10 (десяти) дней с момента подписания сторонами договора аренды. Внесение арендной платы за последующие годы производится в течение 9 (девяти) лет ежегодно, не позднее 10 (десяти) дней с даты подписания договора аренды. Внесение арендной платы за последующие 8 (восемь) месяцев производится ежеквартально, не позднее 10 (десятого) дня первого месяца квартала. Сведения о размере ежегодной арендной платы указываются в протоколе о результатах аукциона.

3. Комитету по управлению муниципальным имуществом администрации города Иркутска в установленном законодательством Российской Федерации порядке:

- 1) не менее чем за 30 дней до дня проведения аукциона обеспечить опубликование извещения о проведении аукциона в газете «Иркутск официальный» и размещение извещения о проведении аукциона в информационно-телекоммуникационной сети «Интернет» на WEB-портале органов местного самоуправления города Иркутска, на официальном сайте Российской Федерации в информационно-телекоммуникационной сети «Интернет» для размещения информации о проведении торгов, определенном Правительством Российской Федерации;
- 2) провести аукцион на право заключения договора аренды в течение 3 (трех) месяцев со дня подписания настоящего Постановления;
- 3) заключить договор аренды с победителем аукциона в установленном законодательством Российской Федерации порядке;
- 4) включить в договор аренды обязательства арендатора соблюдать:

особые условия использования земельного участка и режим хозяйственной деятельности приаэродромной территории аэродрома гражданской авиации Иркутск в соответствии с Правилами установления приаэродромной территории, Правилами выделения на приаэродромной территории подзон и Правилами разрешения разногласий, возникающих между высшими исполнительными органами государственной власти субъектов Российской Федерации и уполномоченными Правительством Российской Федерации федеральными органами исполнительной власти при согласовании проект решения об установлении приаэродромной территории, утвержденными постановлением Правительства Российской Федерации от 2 декабря 2017 года № 1460;

особые условия использования земельного участка, ограничивающие строительство, хозяйственную деятельность и обеспечивающие охрану вод от загрязнения и истощения в соответствии с водным законодательством и законодательством в области охраны окружающей среды в связи с расположением земельного участка в границах зоны затопления территории, прилегающей к рекам Иркут и Ушаковка, в границах населенного пункта город Иркутск Иркутской области (части зоны затопления 1% обеспеченности, для территории, прилегающей к рекам Иркут и Ушаковка) в соответствии с приказом Енисейского бассейнового водного управления Федерального агентства водных ресурсов от 4 августа 2020 года № 313.

4. Контроль за исполнением настоящего Постановления возложить на заместителя мэра — председателя комитета по управлению муниципальным имуществом администрации города Иркутска.

Мэр города Иркутска

Р.Н. Болотов

ИЗВЕЩЕНИЕ О ПРОВЕДЕНИИ АУКЦИОНА НА ПРАВО ЗАКЛЮЧЕНИЯ ДОГОВОРА АРЕНДЫ ЗЕМЕЛЬНОГО УЧАСТКА

Организатор аукциона: Комитет по управлению муниципальным имуществом администрации города Иркутска в соответствии с Постановлением администрации города Иркутска от 19 января 2022 года № 031-06-16/22 «О проведении аукциона на право заключения договора аренды земельного участка, расположенного по адресу: Российская Федерация, Иркутская область, город Иркутск, улица Баррикад», проводит открытый аукцион на право заключения договора аренды сроком на 10 лет 8 месяцев.

Аукцион является открытым по форме подачи предложений о размере годовой арендной платы. Победителем аукциона признается участник аукциона, предложивший наибольший размер ежегодной арендной платы за земельный участок.

Место, дата, время и порядок проведения аукциона: аукцион и подведение его итогов состоится 9 марта 2022 года в 11–00 часов (время местное) по адресу: г. Иркутск, ул. Поленова, д. 1 (конференц-зал).

Заявки принимаются ежедневно с 28 января 2022 года по 3 марта 2022 года с 9–00 до 18–00 часов (обед 13–14 часов), по адресу: г. Иркутск, ул. Поленова, д. 1, кабинет 409.

Справки по телефону: 8 (3952) 52–03–28.

Осмотр земельного участка на местности осуществляется с главным специалистом отдела земельных отношений и торгов земельного департамента комитета по управлению муниципальным имуществом администрации города Иркутска Каримовым Александром Зиявичем (тел. 52–03–28).

Предмет аукциона: земельный участок, государственная собственность на который не разграничена, расположенный по адресу: Российская Федерация, Иркутская область, город Иркутск, улица Баррикад. Площадь земельного участка: 4189 кв. м.

Кадастровый номер земельного участка: 38:36:00018:23574.

Право на земельный участок, ограничения прав: государственная собственность на который не разграничена.

Разрешенное использование: «предпринимательство».

Категория земель: земли населенных пунктов.

Информация о градостроительном регламенте земельного участка.

В соответствии с генеральным планом города Иркутска, утвержденным решением Думы города Иркутска от 28 июня 2007 года № 004–20–390583/7 (в редакции решения Думы города Иркутска от 3 декабря 2018 года № 006–20–510812/8), указанный земельный участок расположен в функциональной зоне «Жилые зоны (П-04–07/100)» планировочного элемента П-04–07.

В соответствии с проектом планировки территории планировочного элемента П-04–07, утвержденным постановлением администрации города Иркутска от 14 ноября 2018 года № 031-06-1000/8 «Об утверждении проекта планировки территорий планировочного элемента П-04–07», указанный земельный участок не расположен в границах зон планируемого размещения объектов капитального строительства федерального и местного значения, жилого, производственного, общественного-делового и иного назначения. Указанный земельный участок красная линия не пересекает. Сведения о планируемом размещении линейных объектов в отношении территории, в границах которой расположен указанный земельный участок отсутствуют.

В соответствии с проектом межевания территории планировочного элемента П-04–07, утвержденным постановлением администрации города Иркутска от 14 ноября 2018 года № 031-06-999/8, указанный земельный участок отобран как образуемый земельный участок с условным номером Д18, площадью 4189 кв.м., с видом разрешенного использования — «Предпринимательство», со способом образования — образование.

В соответствии с правилами землепользования и застройки части территории города Иркутска, за исключением территории в границах исторического поселения город Иркутск, утвержденными решением Думы города Иркутска от 28 октября 2016 года № 006–20–260430/6 (в редакции решения Думы города Иркутска от 5 октября 2021 года № 007–20–030351/1), указанный земельный участок расположен в территориальной зоне: «Зоны обслуживания объектов, необходимых для осуществления производственной и предпринимательской деятельности (ОДЗ-202)» (статья 50), планировочного элемента П-04–07.

Территориальная зона: «Зоны обслуживания объектов, необходимых для осуществления производственной и предпринимательской деятельности (ОДЗ-202)».

Основные виды и параметры разрешенного использования земельных участков и объектов капитального строительства: предпринимательство, производственная деятельность. Хранение и переработка сельскохозяйственной продукции, склады, земельные участки (территории) общего пользования, хранение автотранспорта, выставочно-ярмарочная деятельность, предоставление коммунальных услуг, административные здания организаций, обеспечивающих предоставление коммунальных услуг, ритуальная деятельность, запас.

Условно разрешенные виды и параметры использования земельных участков и объектов капитального строительства: объекты дорожного сервиса.

Вспомогательные виды и параметры использования земельных участков и объектов капитального строительства: хранение автотранспорта, предоставление коммунальных услуг.

Назначение, параметры и размещение объекта капитального строительства на указанном земельном участке:

Вид разрешенного использования земельного участка: Предпринимательство.

Предельные (минимальные и (или) максимальные) размеры земельных участков и предельные параметры разрешенного строительства, реконструкции объектов капитального строительства, а также ограничения использования земельных участков и объектов капитального строительства

Предельные размеры земельных участков.

Минимальный размер земельного участка — 0,08 га.

Максимальный размер земельного участка — 5,0 га.

Предельные параметры разрешенного строительства, реконструкции объектов капитального строительства.

Предельная высота зданий, строений, сооружений — 30 м.

Максимальный процент застройки — 100%.

Предельные параметры разрешенного строительства принимаются в соответствии с утвержденной документацией по планировке территории.

Максимальный процент застройки надземной части — 80%, в ГПЭ № 2–70%.

На территории земельного участка должны предусматриваться:

Стоянки автомобилей:

Количество машино-мест определяется согласно пункту 3 статьи 20. Габариты машино-мesta — 5,3х2,5 м, а для инвалидов, пользующихся креслами-колясками — 6,0х3,6 м.

При количестве машино-мест свыше 300 стоянка автомобилей допускается только в подземном, подземно-надземном, многоуровневом виде.

Озеленение:

Минимальный процент озеленения земельного участка — 10%.

Минимальный отступ от границ земельного участка в целях определения места допустимого размещения зданий, строений, сооружений, за пределами которых запрещено строительство зданий, строений, сооружений принимается на основании расчетов по требованиям норм инсоляции, освещенности и противопожарным требованиям.

В ГПЭ № 2 не допускается размещение объектов капитального строительства, предназначенных для продажи товаров, площадь которых превышает 5 000 кв. м.

В ГПЭ № 3 не допускается размещение объектов капитального строительства, предназначенных для продажи товаров, общая площадь которых превышает 20 000 кв. м.

В ГПЭ № 2 не допускается блокирование здания со зданием на соседнем земельном участке, если их общая площадь превышает 5000 кв. м.

В ГПЭ № 3 не допускается блокирование здания со зданием на соседнем земельном участке, если их общая площадь превышает 20000 кв. м.

Ограничения.

Использование земельных участков и объектов капитального строительства осуществлять с учетом режимов зон с особыми условиями использования территорий, установленных соответствующими нормативными правовыми актами.

Информация об ограничениях использования земельного участка:

Ограничения использования земельного участка.

Земельный участок расположен в приаэродромной территории аэродрома гражданской авиации города Иркутска. Использование земельного участка и объектов капитального строительства осуществляется с учетом режимов зон с особыми условиями использования территорий в соответствии с Правилами установления приаэродромной территории, Правилами выделения на приаэродромной территории подзон и Правилами разрешения разногласий, возникающих между высшими исполнительными органами государственной власти субъектов Российской Федерации и уполномоченными Правительством Российской Федерации федеральными органами исполнительной власти при согласовании проект решения об установлении приаэродромной территории, утвержденными постановлением Правительства Российской Федерации от 2 декабря 2017 года № 1460.



Земельный участок расположен в границах зоны затопления территории, прилегающей к рекам Иркут и Ушаковка, в границах населенного пункта город Иркутск Иркутской области (части зоны затопления 1% обеспеченности, для территории, прилегающей к рекам Иркут и Ушаковка) в соответствии с приказом Енисейского бассейнового водного управления Федерального агентства водных ресурсов от 4 августа 2020 года № 313.

Согласно акту проведенного осмотра от 9 апреля 2021 года земельный участок не огорожен забором, имеются сезонные насаждения. Капитальные объекты на участке отсутствуют, участок освобожден от посторонних предметов и объектов.

Технические условия подключения объекта капитального строительства к сетям, срок действия технических условий, плата за подключение:

1. Технические условия № 38 от 23 апреля 2021 года для технологического присоединения объекта к сетям водоснабжения и водоотведения МУП «Водоканал» г. Иркутска (Комитет городского обустройства администрации города Иркутска):

- срок подключения объекта — до 31 декабря 2024 года;
- срок действия технических условий — 3 года;
- максимальная нагрузка (пределная свободная мощность существующих сетей в возможных точках подключения):

водоснабжение — 22,3 м³/сутки, водоотведение — м³/сутки;

— возможные точки подключения:

Водоснабжение: водопроводная линия диаметром 200 мм, проходящая по улице Баррикад;

Водоотведение: подключение возможно только после реализации мероприятий инвестиционной программы МУП «Водоканал» г. Иркутска «Развитие систем водоснабжения и водоотведения на 2021–2023 годы», обеспечивающих техническую возможность подключения:

1. Реконструкция КНС-20а, 2 этап;
2. Реконструкция напорных трубопроводов от КНС-20а по улицам Баррикад — Рабочего Штаба до КОС Правого берега.

Общие условия:

В соответствии с постановлением Правительства Российской Федерации от 13 февраля 2006 года № 83 «Об утверждении Правил определения и предоставления технических условий подключения объекта капитального строительства к сетям инженерно-технического обеспечения и Правил подключения объекта капитального строительства к сетям инженерно-технического обеспечения», пунктом 16, обязательства организации, выдавшей технические условия, по обеспечению подключения объекта капитального строительства к сетям инженерно-технического обеспечения в соответствии с такими техническими условиями прекращаются в случае, если в течение 1 года с даты получения технических условий правообладатель земельного участка не определит необходимую ему подключаемую нагрузку и не обратится в МУП «Водоканал» города Иркутска с заявлением о подключении объекта капитального строительства к сетям инженерно-технического обеспечения.

Настоящие технические условия являются предварительными и могут быть оставлены в неизменном виде или изменены после обращения заявителя о выдаче условий подключения и заключении договора на подключение к сетям коммунальной инфраструктуры, с указанием назначения строящегося объекта и подтвержденных расчетом нагрузок по водоснабжению, в том числе на пожаротушение и водоотведение объекта.

В соответствии с Постановлением Правительства РФ от 29 июля 2013 года № 644 «Об утверждении Правил холодного водоснабжения и водоотведения, плата за подключение объекта осуществляется на основании договора о подключении (технологическом присоединении) к центральным системам холодного водоснабжения и водоотведения, эксплуатируемых МУП «Водоканал» города Иркутска, будет рассчитываться исходя из тарифов, установленных Постановлением администрации города Иркутска от 18 декабря 2020 года № 031-06-870/0 «Об установлении тарифов на подключение (технологическое присоединение) к централизованным системам холодного водоснабжения и водоотведения для Муниципального унитарного предприятия «Водоканал» г. Иркутска на 2021–2023 годы».

В случае, если заявитель будет осуществлять строительство сетей водоснабжения и канализации собственными силами, плата за подключение будет рассчитана без учета этих затрат.

2. Технические условия № 505-08-1185Б от 29 апреля 2021 года для технологического присоединения к системе теплоснабжения ООО «Байкальская энергетическая компания».

Планируемый к подключению объект капитального строительства расположен вне зоны действия системы централизованного теплоснабжения.

3. Письмом филиала ОАО «ИЭСК» «Южные электрические сети» от 28 апреля 2021 года № 5313, сообщается о наличии распределительных сетей ОАО «ИЭСК» вблизи земельного участка.

Согласно информации Службы по охране объектов культурного наследия Иркутской области от 7 мая 2021 года № 02-76-2953/21 в границах земельного участка с кадастровым номером 38:36:000018:23574, отсутствуют объекты культурного наследия, включенные в реестр, выявленные объекты культурного наследия и объекты, обладающие признаками объектов культурного наследия. Земельный участок расположен вне зон охраны объектов культурного наследия, вне зоны охраняемого природного ландшафта и вне защитных зон объектов культурного наследия.

Начальная цена предмета аукциона: 2 170 000 (два миллиона сто семьдесят тысяч) рублей.

Шаг аукциона: 65 100 (шестьдесят пять тысяч сто) рублей.

Размер задатка: 20% начальной цены предмета аукциона — 434 000 (четыре ста тридцать четыре тысячи) рублей.

Обязательство по сносу здания, сооружения, объекта незавершенного строительства, которые расположены на земельном участке и в отношении которых принято решение о сносе самовольной постройки: отсутствует.

Обязательство по сносу здания, сооружения, объекта незавершенного строительства, которые расположены на земельном участке и в отношении которых принято решение о сносе самовольной постройки или ее приведении в соответствие с установленными требованиями, либо по представлению в орган местного самоуправления поселения, городского округа по месту нахождения самовольной постройки или в случае, если самовольная постройка расположена на межселенной территории, в орган местного самоуправления муниципального района утверждённой проектной документацией по реконструкции самовольной постройки в целях ее приведения в соответствие с установленными требованиями: отсутствует.

Обязательство по приведению в соответствие с установленными требованиями здания, сооружения, объекта незавершенного строительства, которые расположены на земельном участке и в отношении которых принято решение о сносе самовольной постройки или ее приведении в соответствие с установленными требованиями: отсутствует.

Существенные условия договора аренды земельного участка:

1. Земельный участок предоставляется с видом разрешенного использования «предпринимательство».

2. Внесение арендной платы за первый год производится в полном объеме в течение 10 дней с момента подписания сторонами договора аренды. Внесение арендной платы за последующие годы производится в течение 9 лет ежегодно, не позднее 10 дней с даты подписания договора аренды. Внесение арендной платы за последующие 8 месяцев производится ежеквартально, не позднее 10-го дня первого месяца квартала. Сведения о размере ежегодной, ежеквартальной арендной платы указываются в протоколе о результатах аукциона.

Порядок приема заявок

Для участия в аукционе заявители представляют в срок, установленный настоящим извещением о проведении аукциона, следующие документы:

1) заявка на участие в аукционе по форме, утверждённой Приложением № 1 к настоящему извещению о проведении аукциона, с указанием банковских реквизитов счета для возврата задатка;

2) копии документов, удостоверяющих личность заявителя (для граждан);

3) надлежащим образом, заверенный перевод на русский язык документов о государственной регистрации юридического лица в соответствии с законодательством иностранного государства в случае, если заявителем является иностранное юридическое лицо;

4) документы, подтверждающие внесение задатка.

Заявка установленного образца, опись представленных документов составляются в 2 экземплярах, один из которых остается у Организатора аукциона, другой — у Заявителя.

Один претендент имеет право подать только одну заявку на участие в аукционе.

Заявка с прилагаемыми к ней документами регистрируются Организатором аукциона в журнале приема заявок с присвоением каждой заявке номера и с указанием даты и времени подачи документов.

Задаток вносится в размере 20% начальной цены предмета аукциона на лицевой счет Комитета по управлению муниципальным имуществом администрации города Иркутска.

Документом, подтверждающим поступление задатка на счет Организатора, является выписка со счета Организатора. Претендент допускается к участию в аукционе в случае, если поступление задатка на счет Продавца подтверждено не позднее 5 марта 2022 года 15–00 часов.

Заявитель имеет право отозвать принятую Организатором аукциона заявку на участие в аукционе до дня окончания срока приема заявок, уведомив об этом в письменной форме Организатора аукциона. Внесенный таким заявителем задаток возвращается в течение трех рабочих дней со дня поступления

уведомления об отзыве заявки. В случае отзыва заявки заявителем позднее дня окончания срока приема заявок задаток возвращается в порядке, установленном для участников аукциона.

Денежные средства (задаток) перечисляются на следующие реквизиты:

ИНН/КПП 3849057115/384901001

Получатель ДФ КБПиФ г. Иркутска (КУМИ г. Иркутска л/с 05909110001)

ОТДЕЛЕНИЕ ИРКУТСК БАНКА РОССИИ/УФК ПО ИРКУТСКОЙ ОБЛАСТИ г. Иркутск

Счет ЕКС 40102810145370000026

Счет КС 03232643257010003400

БИК ТОФК 012520101

ОКТМО 25701000

КБК 0

Назначение платежа: задаток за участие в аукционе на право заключения договора аренды земельного участка, расположенного по адресу: Российская Федерация, Иркутская область, город Иркутск, улица Баррикад, кадастровый № 38:36:000018:23574.

Порядок возврата задатков:

— в случае отмены аукциона задаток возвращается в течение трех рабочих дней со дня принятия решения об отмене аукциона;

— в случае отзыва заявителем заявки на участие в аукционе до окончания срока приема заявок, задаток возвращается в течение трех рабочих дней со дня поступления уведомления об отзыве заявки;

— в случае отзыва заявителем заявки на участие в аукционе позднее дня окончания срока приема заявок, задаток возвращается в порядке, установленном для участников аукциона;

— в случае если заявитель не будет допущен к участию в аукционе, сумма внесенного задатка возвращается в течение трех рабочих дней со дня оформления протокола приема заявок на участие в аукционе;

— в случае если участник аукциона участвовал в аукционе, но не выиграл его, задаток возвращается в течение трех рабочих дней со дня подписания протокола о результатах аукциона;

— в случае признания аукциона несостоявшимся задаток возвращается в течение трех рабочих дней со дня подписания протокола о результатах аукциона.

Задаток, внесенный участником аукциона, признанным победителем аукциона или внесенный иным лицом, с которым договор аренды земельного участка заключается в соответствии с пунктом 13, 14, 20 статьи 39.12 Земельного кодекса Российской Федерации засчитывается в счет арендной платы за него. Задатки, внесенные этими лицами, не заключившими в установленном статьей 39.12 Земельного кодекса Российской Федерации, порядке договор аренды земельного участка вследствие уклонения от заключения указанного договора, не возвращаются.

Данное извещение является публичной офертой для заключения договора о задатке в соответствии со статьей 437 Гражданского кодекса Российской Федерации, а подача претендентом заявки и перечисление задатка на лицевой счет Комитета по управлению муниципальным имуществом администрации города Иркутска является акцептом такой оферты, после чего договор о задатке является заключенным в письменной форме.

Порядок определения участников аукциона

Организатор аукциона рассматривает заявки и документы заявителей, устанавливает факт поступления от заявителей задатков на основании выписки (выписок) с соответствующего счета (счетов).

По результатам рассмотрения документов Организатор аукциона принимает решение о признании заявителей участниками аукциона или об отказе в допуске заявителей к участию в аукционе, которое оформляется протоколом рассмотрения заявок на участие в аукционе (далее – протокол). В протоколе содержатся сведения о заявителях, допущенных к участию в аукционе и признанных участниками аукциона, датах подачи заявок, внесенных задатках, а также сведения о заявителях, не допущенных к участию в аукционе, с указанием причин отказа в допуске к участию в нем.

Заявитель не допускается к участию в аукционе в следующих случаях:

1) непредставление необходимых для участия в аукционе документов или представление недостоверных сведений;

2) непоступление задатка на дату рассмотрения заявок на участие в аукционе;

3) подача заявки на участие в аукционе лицом, которое в соответствии с Земельным кодексом Российской Федерации и другими федеральными законами не имеет права быть участником аукциона, покупателем земельного участка;

4) наличие сведений о заявителе, об учредителях (участниках), о членах коллегиальных исполнительных органов заявителя, лицах, исполняющих функции единоличного исполнительного органа заявителя, являющегося юридическим лицом, в реестре недобросовестных участников аукциона.

Заявителям, признанным участниками аукциона, и заявителям, не допущенным к участию в аукционе, направляются уведомления о принятых в отношении них решениях не позднее дня, следующего после дня подписания протокола.

Заявитель, признанный участником аукциона становится участником аукциона с даты подписания Организатором аукциона протокола рассмотрения заявок.

В случае, если на основании результатов рассмотрения заявок на участие в аукционе принято решение об отказе в допуске к участию в аукционе всех заявителей или о допуске к участию в аукционе и признании участником аукциона только одного заявителя, аукцион признается несостоявшимся.

В случае, если аукцион признан несостоявшимся и только один заявитель признан участником аукциона, Организатор аукциона в течение десяти дней со дня подписания протокола направляет заявителю три экземпляра подписанного проекта договора аренды земельного участка. При этом размер ежегодной арендной платы по договору аренды земельного участка определяется в размере, равном начальной цене предмета аукциона.

В случае, если по окончании срока подачи заявок на участие в аукционе подана только одна заявка на участие в аукционе или не подано ни одной заявки на участие в аукционе, аукцион признается несостоявшимся. Если единственная заявка на участие в аукционе и заявитель, подавший указанную заявку, соответствуют всем требованиям и указанным в настоящем извещении о проведении аукциона условиям аукциона, Организатор аукциона в течение десяти дней со дня рассмотрения указанной заявки направляет заявителю три экземпляра подписанного проекта договора аренды земельного участка.

При этом размер ежегодной арендной платы по договору аренды земельного участка определяется в размере равной начальной цене предмета аукциона.

Рассмотрение заявок и документов заявителей, допуск их к участию в аукционе производится в Комитете по управлению муниципальным имуществом администрации города Иркутска 5 марта 2022 года в 15–00 часов.

Порядок проведения открытого аукциона на право заключения договора аренды

Порядок проведения аукциона регламентирован статьей 39.12 Земельного кодекса Российской Федерации.

В аукционе могут участвовать только заявители, признанные участниками аукциона.

Аукцион начинается с оглашения наименования предмета аукциона, основных характеристик и начальной цены предмета аукциона, «шага аукциона» и порядка проведения аукциона.

Участникам аукциона выдаются пронумерованные карточки, которые они поднимают после оглашения аукционистом начальной цены предмета аукциона и каждого очередного размера цены предмета аукциона в случае, если готовы заключить договор аренды земельного участка по объявленной цене предмета аукциона. Каждый последующий размер цены предмета аукциона аукционист назначает путем увеличения размера цены предмета аукциона на «шаг аукциона». После объявления очередного размера цены предмета аукциона аукционист называет номер карточки участника аукциона, который первым поднял карточку, и указывает на этого участника аукциона. Затем аукционист объявляет следующий размер цены предмета аукциона в соответствии с «шагом аукциона». При отсутствии участников аукциона, готовых заключить договор аренды земельного участка в соответствии с названным аукционистом размером цены предмета аукциона, аукционист повторяет эту цену 3 раза.

Если после трехкратного объявления очередного размера цены предмета аукциона ни один из участников аукциона не поднял карточку, аукцион завершается. Победителем аукциона признается участник аукциона, предложивший наибольший размер ежегодной арендной платы за земельный участок.

В случае, если в аукционе участвовал только один участник или при проведении аукциона не присутствовал ни один из участников аукциона, либо в случае, если после трехкратного объявления предложения о начальной цене предмета аукциона не поступило ни одного предложения о цене предмета аукциона, которое предусматривало бы более высокую цену предмета аукциона, аукцион признается несостоявшимся.

Результаты аукциона оформляются протоколом, который составляет Организатор аукциона. Протокол о результатах аукциона составляется в двух экземплярах, один из которых передается победителю аукциона, а второй остается у Организатора аукциона. В протоколе указываются:

1) сведения о месте, дате и времени проведения аукциона;

2) предмет аукциона, в том числе сведения о местоположении и площади земельного участка;

3) сведения об участниках аукциона, о начальной цене предмета аукциона, последнем и предпоследнем предложениях о цене предмета аукциона;

4) наименование и место нахождения (для юридического лица), фамилия, имя и (при наличии) отчество, место жительства (для гражданина) победителя аукциона и иного участника аукциона, который сделал предпоследнее предложение о цене предмета аукциона;



5) сведения о последнем предложении о цене предмета аукциона.

Протокол о результатах аукциона размещается на официальном сайте Российской Федерации, определенном Постановлением Правительства Российской Федерации от 10 сентября 2012 года № 909 — www.torgi.gov.ru и на официальном сайте Администрации города Иркутска www.admirk.ru в течение одного рабочего дня со дня подписания данного протокола.

При проведении аукциона Департамент в обязательном порядке осуществляет аудио или видеозапись и ведет протокол аукциона. Протокол подписывается всеми присутствующими членами аукционной комиссии в день проведения аукциона.

Протокол аукциона размещается на официальном сайте в течение дня, следующего после дня подписания указанного протокола.

В ходе проведения аукциона участникам аукциона запрещается постоянно удерживать поднятой номерную карточку, шуметь, разговаривать по телефону, перемещаться по залу, создавать препятствия для участия в аукционе другим участникам аукциона, а также совершать иные действия, препятствующие проведению аукциона.

В случае, если участник аукциона покинул зал, аукцион продолжается без него. Информация об удалившемся участнике аукциона вносится в протокол о результатах проведения аукциона.

Отказ в проведении аукциона

Организатор аукциона принимает решение об отказе в проведении аукциона в случае выявления обстоятельство, предусмотренных пунктом 8 статьи 39.11 Земельного кодекса Российской Федерации. Извещение об отказе в проведении аукциона размещается на официальном сайте Организатором аукциона в течение трех дней со дня принятия данного решения. Организатор аукциона в течение трех дней со дня принятия решения об отказе в проведении аукциона обязан известить участников аукциона об отказе в проведении аукциона и возратить его участникам внесенные задатки.

Все Приложения к настоящему Извещению являются его неотъемлемой частью.

Приложения:

1. Форма заявки на участие в аукционе.
2. Проект договора аренды земельного участка.

С полной версией документа можно ознакомиться на сайте [ИркутскИнформ.РФ](http://irkutskinform.ru)

ПРОЕКТ РЕШЕНИЯ О ПРЕДОСТАВЛЕНИИ РАЗРЕШЕНИЯ НА ОТКЛОНЕНИЕ ОТ ПРЕДЕЛЬНЫХ ПАРАМЕТРОВ РАЗРЕШЕННОГО СТРОИТЕЛЬСТВА, РЕКОНСТРУКЦИИ ОБЪЕКТОВ КАПИТАЛЬНОГО СТРОИТЕЛЬСТВА

Учитывая запрос общества с ограниченной ответственностью «СЗ «ГРАНДСТРОЙ ДЕВЕЛОПМЕНТ» о предоставлении разрешения на отклонение от предельных параметров разрешенного строительства, реконструкции объектов капитального строительства, предоставить разрешение на отклонение от предельных параметров разрешенного строительства, реконструкции объектов капитального строительства, установленных в градостроительном регламенте с основным видом использования земельного участка — «Многоэтажная жилая застройка (высотная застройка)», в части: увеличения плотности жилой застройки до 27,8 тыс. кв. м на 1 га; увеличения предельной высоты зданий, строений, сооружений до 66 м; уменьшения минимального процента озеленения до 15%; уменьшения площадки в составе придомовой территории из расчета 2,9 кв. м на 1 жителя, в отношении земельного участка с кадастровым номером 38:36:000029:21473, площадью 15218 кв. м, расположенного по адресу: Российская Федерация, Иркутская область, г. Иркутск, Свердловский район, Академгородок.

СХЕМА РАСПОЛОЖЕНИЯ ЗЕМЕЛЬНОГО УЧАСТКА, В ОТНОШЕНИИ КОТОРОГО ПОДГОТОВЛЕН ПРОЕКТ РЕШЕНИЯ О ПРЕДОСТАВЛЕНИИ РАЗРЕШЕНИЯ НА ОТКЛОНЕНИЕ ОТ ПРЕДЕЛЬНЫХ ПАРАМЕТРОВ РАЗРЕШЕННОГО СТРОИТЕЛЬСТВА, РЕКОНСТРУКЦИИ ОБЪЕКТОВ КАПИТАЛЬНОГО СТРОИТЕЛЬСТВА, УСТАНОВЛЕННЫХ В ГРАДОСТРОИТЕЛЬНОМ РЕГЛАМЕНТЕ С ОСНОВНЫМ ВИДОМ РАЗРЕШЕННОГО ИСПОЛЬЗОВАНИЯ ЗЕМЕЛЬНОГО УЧАСТКА — «МНОГОЭТАЖНАЯ ЖИЛАЯ ЗАСТРОЙКА (ВЫСОТНАЯ ЗАСТРОЙКА)», В ЧАСТИ:

- увеличения плотности жилой застройки до 27,8 тыс. кв. м на 1 га;
- увеличения предельной высоты зданий, строений, сооружений до 66 м;
- уменьшения минимального процента озеленения до 15%;
- уменьшения площадки в составе придомовой территории из расчета 2,9 кв. м на 1 жителя, в отношении земельного участка с кадастровым номером 38:36:000029:21473, площадью 15218 кв. м, расположенного по адресу: Российская Федерация, Иркутская область, г. Иркутск, Свердловский район, Академгородок



РОССИЙСКАЯ ФЕДЕРАЦИЯ Г. ИРКУТСК АДМИНИСТРАЦИЯ ЗАМЕСТИТЕЛЬ МЭРА — ПРЕДСЕДАТЕЛЬ КОМИТЕТА ПО ЭКОНОМИКЕ И СТРАТЕГИЧЕСКОМУ ПЛАНИРОВАНИЮ РАСПОРЯЖЕНИЕ

От 14.01.2022

№ 182-02-12/22

О демонтаже самовольно размещенных информационных конструкций, установленных по адресу: город Иркутск, ул. Тимирязева, 36 «А»

Руководствуясь статьей 16 Федерального закона «Об общих принципах организации местного самоуправления в Российской Федерации», статьей 19 Федерального закона «О рекламе», статьями 44, 45, Устава города Иркутска, Правилами размещения наружной рекламы на территории города Иркутска, утвержденными решением Думы города Иркутска от 3 июня 2013 года № 005-20-470795/3, Правилами благоустройства территории города Иркутска, утвержденными решением Думы города Иркутска от 25 декабря 2008 года № 004-20-560950/8, Положением о Комитете по экономике и стратегическому планированию администрации города Иркутска, утвержденным решением Думы города Иркутска от 28 января 2016 года № 006-20-170263/6, постановлением администрации города Иркутска от 29 декабря 2018 года № 031-06-1226/8 «Об утверждении порядка выявления и демонтажа информационных конструкций на территории города Иркутска»:

1. Владельцу информационных конструкций, размещенных в нарушении Правил благоустройства территории города Иркутска, указанных в Перечне информационных конструкций (Приложение № 1), демонтировать информационные конструкции в добровольном порядке в течение 5 (пяти) календарных дней с момента опубликования настоящего распоряжения в газете «Иркутск официальный».

2. Собственникам либо лицам, владеющим зданиями, строениями, сооружениями, в том числе временными, на ином законном основании,

на котором размещены информационные конструкции, указанные в приложении распоряжению, в течение 5 (пяти) календарных дней осуществить демонтаж информационных конструкций в добро-

вольном порядке в случае, если владелец информационных конструкций не демонтировал ее в срок, указанный в пункте 1 настоящего распоряжения.

3. Отделу контроля департамента потребительского рынка комитета по экономике и стратегическому планированию администрации города Иркутска обеспечить размещение настоящего распоряжения на WEB-портале администрации города Иркутска в информационно-телекоммуникационной сети «Интернет» и опубликование в газете «Иркутск официальный» не позднее 7 (семи) календарных дней с момента подписания настоящего распоряжения.

4. Контроль за исполнением настоящего распоряжения возложить на начальника департамента потребительского рынка комитета по экономике и стратегическому планированию администрации города Иркутска.

Т.И. Макарычева

С полной версией документа можно ознакомиться на сайте [ИркутскИнформ.РФ](http://irkutskinform.ru)

РОССИЙСКАЯ ФЕДЕРАЦИЯ МЭР ГОРОДА ИРКУТСКА РАСПОРЯЖЕНИЕ

От 24.01.2022

№ 031-11-2/22

О поощрении работников организаций города Иркутска

Руководствуясь статьями 10, 37, 38, 54, 56 Устава города Иркутска, Положением о Почетной грамоте мэра города, Благодарственным письме мэра города, Благодарности мэра города Иркутска, утвержденным постановлением мэра города Иркутска от 13 февраля 1998 года № 031-06-144/8, решением Общественного совета по наградам при мэре города Иркутска от 13 января 2022 года:

1. За многолетний добросовестный труд, высокий профессионализм, большой вклад в дело эстетического воспитания подрастающего поколения города Иркутска наградить Почетной грамотой мэра города Иркутска Карпукову Елену Георгиевну — заместителя директора по учебно-воспитательной работе Муниципального бюджетного учреждения дополнительного образования «Детская музыкальная школа № 1» г. Иркутска.

2. За многолетний добросовестный труд, высокий профессионализм, большой вклад в дело обучения и воспитания подрастающего поколения города Иркутска:

1) наградить Почетной грамотой мэра города Иркутска:

Маковскую Любовь Григорьевну — воспитателя Муниципального бюджетного дошкольного образовательного учреждения города Иркутска детского сада № 156;

Ревизор Ларису Львовну — учителя биологии и природоведения муниципального бюджетного общеобразовательного учреждения города Иркутска средней общеобразовательной школы № 23;

2) объявить Благодарность мэра города Иркутска:

Рябовой Ирине Борисовне — учителю начальных классов муниципального бюджетного общеобразовательного учреждения города Иркутска средней общеобразовательной школы № 23;

Козыревой Ларисе Афанасьевне — помощнику воспитателя Муниципального бюджетного дошкольного образовательного учреждения города Иркутска детского сада № 176.

3. Контроль за исполнением настоящего Распоряжения возложить на заместителя мэра — руководителя аппарата администрации города Иркутска.

Р.Н. Болотов

РОССИЙСКАЯ ФЕДЕРАЦИЯ АДМИНИСТРАЦИЯ ГОРОДА ИРКУТСКА РАСПОРЯЖЕНИЕ

от 19.01.2022

№ 031-10-13/22

О внесении изменений в муниципальный контракт от 13 августа 2019 года № 0834300045219000065 на выполнение работ по строительству объекта капитального строительства: «Крытый тренировочный каток с искусственным льдом, расположенный по адресу: микрорайон Университетский в Свердловском районе г. Иркутска»

Руководствуясь статьями 7, 16, 43 Федерального закона от 6 октября 2003 года № 131-ФЗ «Об общих принципах организации местного самоуправления в Российской Федерации», пунктом 8 части 1 статьи 95 Федерального закона от 5 апреля 2013 года № 44-ФЗ «О контрактной системе в сфере закупок товаров, работ, услуг для обеспечения государственных и муниципальных нужд», статьями 11, 37, 38, 42 Устава города Иркутска, с целью окончания строительства объекта и ввода его в эксплуатацию:

1. Внести в муниципальный контракт от 13 августа 2019 года № 0834300045219000065 на выполнение работ по строительству объекта капитального строительства: «Крытый тренировочный каток с искусственным льдом, расположенный по адресу: микрорайон Университетский в Свердловском районе г. Иркутска» (далее — контракт), заключенный между муниципальным казенным учреждением «Управление капитального строительства города Иркутска» (далее — МКУ «УКС г. Иркутска») и Обществом с ограниченной ответственностью «СибСтальСтрой» (далее — ООО «СибСтальСтрой») следующие изменения:

1) абзац второй пункта 3.1 контракта изложить в следующей редакции:

«Конечный срок выполнения работ — 1 сентября 2022 г.»;

2) Приложение № 2 изложить в редакции Приложения 1 к настоящему Распоряжению;

3) Приложение № 3 изложить в редакции Приложения 2 к настоящему Распоряжению.

2. В целях исполнения настоящего Распоряжения МКУ «УКС г. Иркутска» осуществить в соответствии с действующим законодательством Российской Федерации мероприятия, необходимые для изменения условий контракта.

3. Управлению по информационной политике аппарата администрации города Иркутска опубликовать настоящее Распоряжение с приложениями в средствах массовой информации и разместить в информационно-телекоммуникационной сети «Интернет» на WEB — портале органов местного самоуправления города Иркутска.

4. Контроль за исполнением настоящего Распоряжения возложить на заместителя мэра — председателя комитета по градостроительной политике администрации города Иркутска.

Временно исполняющий полномочия мэра города Иркутска

Д.О. Ружников

С полной версией документа можно ознакомиться на сайте [ИркутскИнформ.РФ](http://irkutskinform.ru)

РОССИЙСКАЯ ФЕДЕРАЦИЯ Г. ИРКУТСК АДМИНИСТРАЦИЯ ЗАМЕСТИТЕЛЬ МЭРА — ПРЕДСЕДАТЕЛЬ КОМИТЕТА ПО ЭКОНОМИКЕ И СТРАТЕГИЧЕСКОМУ ПЛАНИРОВАНИЮ РАСПОРЯЖЕНИЕ

от 19.01.2022

№ 182-02-27/22

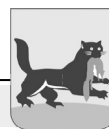
О демонтаже самовольно размещенной информационной конструкции, установленной по адресу: г. Иркутск, ул. Дзержинского, д. 15А

Руководствуясь статьей 16 Федерального закона «Об общих принципах организации местного самоуправления в Российской Федерации», статьей 19 Федерального закона «О рекламе», статьями 44, 45 Устава города Иркутска, Правилами размещения наружной рекламы на территории города Иркутска, утвержденными решением Думы города Иркутска от 3 июня 2013 года № 005-20-470795/3, Правилами благоустройства территории города Иркутска, утвержденными решением Думы города Иркутска от 25 декабря 2008 года № 004-20-560950/8, Положением о Комитете по экономике и стратегическому планированию администрации города Иркутска, утвержденным решением Думы города Иркутска от 28 января 2016 года № 006-20-170263/6, постановлением администрации города Иркутска от 29 декабря 2018 года № 031-06-1226/8 «Об утверждении порядка выявления и демонтажа информационных конструкций на территории города Иркутска»:

1. Владельцу информационной конструкции, размещенной в нарушении Правил благоустройства территории города Иркутска, указанной в Перечне информационных конструкций (Приложение 1), демонтировать информационную конструкцию в добровольном порядке в течение 5 (пяти) календарных дней с момента опубликования настоящего распоряжения в газете «Иркутск официальный».

2. Собственнику либо лицу, владеющим зданием, строением, сооружением, в том числе временным, на ином законном основании, на котором размещена информационная конструкция, указанная в приложении к распоряжению, в течение 5 (пяти) календарных дней осуществить демонтаж информационной конструкции в добровольном порядке в случае, если владелец информационной конструкции не демонтировал в срок, указанный в пункте 1 настоящего распоряжения.

3. Отделу контроля департамента потребительского рынка комитета по экономике и стратегическому планированию администрации города Иркутска обеспечить размещение настоящего распоряжения



на WEB-портале администрации города Иркутска в информационно-телекоммуникационной сети «Интернет» и опубликование в газете «Иркутск официальный» не позднее 7 (семи) календарных дней с момента подписания настоящего распоряжения.

4. Контроль за исполнением настоящего распоряжения возложить на начальника департамента потребительского рынка комитета по экономике и стратегическому планированию администрации города Иркутска.

Т.И. Макарычева

С полной версией документа можно ознакомиться на сайте [ИркутскИнформ.РФ](http://irkutskinform.ru)

**РОССИЙСКАЯ ФЕДЕРАЦИЯ
Г. ИРКУТСК
АДМИНИСТРАЦИЯ
ЗАМЕСТИТЕЛЬ МЭРА — ПРЕДСЕДАТЕЛЬ КОМИТЕТА
ПО ЭКОНОМИКЕ И СТРАТЕГИЧЕСКОМУ ПЛАНИРОВАНИЮ
РАСПОРЯЖЕНИЕ**

от 18.01.2022

№ 182-02-17/22

Об организации и проведении специализированных ярмарок по продаже сельскохозяйственной продукции на территории города Иркутска

В целях организации и проведения специализированных ярмарок по продаже сельскохозяйственной продукции на территории города Иркутска, руководствуясь статьей 16 Федерального закона от 6 октября 2003 года № 131-ФЗ «Об общих принципах организации местного самоуправления в Российской Федерации», статьей 11 Федерального закона от 28 декабря 2009 года № 381-ФЗ «Об основах государственного регулирования торговой деятельности в Российской Федерации», Положением о порядке организации ярмарок на территории Иркутской области и продажи товаров (выполнения работ, оказания услуг) на них и требованиях к организации продажи товаров (выполнения работ, оказания услуг) на ярмарках, организованных на территории Иркутской области, утвержденным постановлением Правительства Иркутской области от 17 ноября 2010 года № 284-пп, статьями 44, 45 Устава города Иркутска, Положением о комитете по экономике и стратегическому планированию администрации города Иркутска, утвержденным решением Думы города Иркутска от 28 января 2016 года № 006-20-170263/6, постановлением администрации города Иркутска от 25 июля 2011 года № 031-06-1336/11 «О ярмарках, организуемых органами местного самоуправления города Иркутска»:

1. Департаменту потребительского рынка комитета по экономике и стратегическому планированию администрации города Иркутска:

1) организовать и провести с 1 февраля 2022 года по 31 декабря 2022 года специализированные ярмарки по продаже сельскохозяйственной продукции на территории города Иркутска, (далее — ярмарки) в соответствии с планом мероприятий по организации ярмарок и продажи товаров (оказания услуг) на них (прилагается);

2) направить в управление по информационной политике аппарата администрации города Иркутска для опубликования в газете «Иркутск официальный» и размещения на WEB-портале органов местного самоуправления города Иркутска (www.admirk.ru) настоящее Распоряжение с приложением не позднее чем за 10 (десять) календарных дней до начала работы ярмарки.

2. Контроль за исполнением настоящего Распоряжения оставляю за собой.

Т.И. Макарычева

С полной версией документа можно ознакомиться на сайте [ИркутскИнформ.РФ](http://irkutskinform.ru)

**РОССИЙСКАЯ ФЕДЕРАЦИЯ
Г. ИРКУТСК
АДМИНИСТРАЦИЯ
КОМИТЕТ ПО ГРАДОСТРОИТЕЛЬНОЙ ПОЛИТИКЕ
ЗАМЕСТИТЕЛЬ МЭРА- ПРЕДСЕДАТЕЛЬ КОМИТЕТА
РАСПОРЯЖЕНИЕ**

от 26.01.2022

№ 944-02-23/2

О назначении общественных обсуждений по проекту планировки территории, проекту межевания территории для размещения магистральных водоводов для насосной станции второго подъема для подачи воды в город Шелехов, в составе объекта капитального строительства: «Реконструкция и техническое перевооружение объектов МУП «Водоканал» г. Иркутска — Ершовского водозабора. (Насосная станция второго подъема для подачи воды в город Шелехов. Водоприемный оголовок, всасывающие трубопроводы, кессонная камера, автоматизация электролизных установок Ершовского водозабора)»

В целях соблюдения права человека на благоприятные условия жизнедеятельности, прав и законных интересов правообладателей земельных участков и объектов капитального строительства, руководствуясь статьями 5.1, 46 Градостроительного кодекса Российской Федерации, статьями 16, 28 Федерального закона от 6 ноября 2003 года № 131-ФЗ «Об общих принципах организации местного самоуправления в Российской Федерации», статьями 24, 44, 45 Устава города Иркутска, Положением об отдельных вопросах организации и проведения общественных обсуждений, публичных слушаний в области градостроительной деятельности в городе Иркутске, утвержденным решением Думы города Иркутска от 28 июня 2018 года № 006-20-480750/8 «Об утверждении Положения об отдельных вопросах организации и проведения общественных обсуждений, публичных слушаний в области градостроительной деятельности в городе Иркутске», распоряжением администрации города Иркутска от 13 февраля 2017 года № 031-10-66/7 «О делегировании полномочий»:

1. Назначить общественные обсуждения по проекту планировки территории, проекту межевания территории для размещения магистральных водоводов для насосной станции второго подъема для подачи воды в город Шелехов, в составе объекта капитального строительства: «Реконструкция и техническое перевооружение объектов МУП «Водоканал» г. Иркутска — Ершовского водозабора. (Насосная станция второго подъема для подачи воды в город Шелехов. Водоприемный оголовок, всасывающие трубопроводы, кессонная камера, автоматизация электролизных установок Ершовского водозабора)» (далее — общественные обсуждения, проект).

2. Департаменту архитектуры и градостроительства комитета по градостроительной политике администрации города Иркутска:

1) в срок не менее одного месяца и не более трех месяцев со дня опубликования оповещения о начале общественных обсуждений, предусмотренного подпунктом «в» подпункта 2 настоящего пункта, провести общественные обсуждения по проекту;

2) обеспечить опубликование и размещение на WEB-портале органов местного самоуправления города Иркутска в информационно-телекоммуникационной сети «Интернет» (www.admirk.ru), а также распространение иными способами, обеспечивающими доступ участников общественных обсуждений к информации о проведении общественных обсуждений:

а) плана работы по подготовке и проведению общественных обсуждений;
б) проекта и информационных материалов к нему;
в) оповещения о начале общественных обсуждений в форме информационного сообщения, содержащего, в том числе, информацию о месте и дате открытия, времени проведения экспозиции проекта;
г) заключения о результатах общественных обсуждений.

3. Определить:

1) председателем общественных обсуждений заместителя председателя комитета — начальника департамента архитектуры и градостроительства, осуществляющего полномочия главного архитектора города комитета по градостроительной политике администрации города Иркутска Жукова А.М.;

2) секретарем общественных обсуждений главного специалиста сектора планировки территории отдела градостроительного планирования департамента архитектуры и градостроительства комитета по градостроительной политике администрации города Иркутска Борисову А.С.

4. Управлению по информационной политике аппарата администрации города Иркутска опубликовать настоящее распоряжение в средствах массовой информации и разместить на WEB-портале органов местного самоуправления города Иркутска в информационно-телекоммуникационной сети «Интернет» (www.admirk.ru).

5. Контроль за исполнением настоящего распоряжения оставляю за собой.

Е.А. Харитонов

ПЛАН РАБОТЫ ПО ПОДГОТОВКЕ И ПРОВЕДЕНИЮ ОБЩЕСТВЕННЫХ ОБСУЖДЕНИЙ ПО ПРОЕКТУ ПЛАНИРОВКИ ТЕРРИТОРИИ, ПРОЕКТУ МЕЖЕВАНИЯ ТЕРРИТОРИИ ДЛЯ РАЗМЕЩЕНИЯ МАГИСТРАЛЬНЫХ ВОДОВОДОВ ДЛЯ НАСОСНОЙ СТАНЦИИ ВТОРОГО ПОДЪЕМА ДЛЯ ПОДАЧИ ВОДЫ В ГОРОД ШЕЛЕХОВ, В СОСТАВЕ ОБЪЕКТА КАПИТАЛЬНОГО СТРОИТЕЛЬСТВА: «РЕКОНСТРУКЦИЯ И ТЕХНИЧЕСКОЕ ПЕРЕОБОРУЖЕНИЕ ОБЪЕКТОВ МУП «ВОДОКАНАЛ» Г. ИРКУТСКА — ЕРШОВСКОГО ВОДОЗАБОРА. (НАСОСНАЯ СТАНЦИЯ ВТОРОГО ПОДЪЕМА ДЛЯ ПОДАЧИ ВОДЫ В ГОРОД ШЕЛЕХОВ. ВОДОПРИЕМНЫЙ ОГОЛОВОК, ВСАСЫВАЮЩИЕ ТРУБОПРОВОДЫ, КЕССОННАЯ КАМЕРА, АВТОМАТИЗАЦИЯ ЭЛЕКТРОЛИЗНЫХ УСТАНОВОК ЕРШОВСКОГО ВОДОЗАБОРА)» (ДАЛЕЕ –ПРОЕКТ)

| № п.п | Наименование мероприятия | Дата, время проведения | Место проведения |
|-------|--|---|---|
| 1. | Опубликование и размещение на WEB-портале органов местного самоуправления города Иркутска в информационно-телекоммуникационной сети «Интернет» (www.admirk.ru), а также распространение иными способами, обеспечивающими доступ участников общественных обсуждений к информации о проведении общественных обсуждений, настоящего плана | 28.01.2022 г. | — |
| 2. | Опубликование и размещение на WEB-портале органов местного самоуправления города Иркутска в информационно-телекоммуникационной сети «Интернет» (www.admirk.ru), а также распространение иными способами, обеспечивающими доступ участников общественных обсуждений к информации о проведении общественных обсуждений, оповещения о начале общественных обсуждений | 28.01.2022 г. | — |
| 3. | Опубликование и размещение на WEB-портале органов местного самоуправления города Иркутска в информационно-телекоммуникационной сети «Интернет» (www.admirk.ru), а также распространение иными способами, обеспечивающими доступ участников общественных обсуждений к информации о проведении общественных обсуждений, проекта и информационных материалов к нему | с 04.02.2022 г. по 25.02.2022 г. | — |
| 4. | Экспозиции проекта | с 04.02.2022 г. по 25.02.2022 г. | г. Иркутск, ул. Ленина, 14-б, фойе здания, Комитет по градостроительной политике администрации города Иркутска
г. Иркутск, ул. Терешковой, 24, 1-й этаж, Комитет по управлению Свердловским округом администрации города Иркутска |
| 5. | Консультирование посетителей экспозиции проекта сотрудниками департамента архитектуры и градостроительства комитета по градостроительной политике администрации города Иркутска | с 04.02.2022 г. по 25.02.2022 г. (вторник, четверг с 09.00 до 12.00 часов, кроме праздничных дней) | г. Иркутск, ул. Ленина, 14-б, каб. 408, 406, 403, Комитет по градостроительной политике администрации города Иркутска, тел. 52-01-53, 52-04-76, 52-00-69 |
| 6. | Прием замечаний и предложений участников общественных обсуждений | - в электронной форме: с 04.02.2022 г. по 25.02.2022 г. (с 09.00 до 18.00 часов, все дни, кроме субботы, воскресенья и праздничных дней)

- в письменной форме и электронной форме: с 04.02.2022 г. по 25.02.2022 г. (с 09.00 до 13.00 часов, с 14.00 до 18.00 часов, все дни, кроме субботы, воскресенья и праздничных дней) | Официальный сайт на WEB-портале органов местного самоуправления города Иркутска в информационно-телекоммуникационной сети «Интернет» (www.admirk.ru)

г. Иркутск, ул. Ленина, 14-б, каб. 103 (Комитет по градостроительной политике администрации города Иркутска); kgsp@admirk.ru |
| 7. | Подготовка и оформление протокола общественных обсуждений по проекту, а также в случаях, предусмотренных законодательством Российской Федерации, — выписки из него | 28.02.2022 г. | — |



| | | | |
|----|---|---------------|---|
| 8. | Опубликование и размещение на WEB-портале органов местного самоуправления города Иркутска в информационно-телекоммуникационной сети «Интернет» (www.admirk.ru), а также распространение иными способами, обеспечивающими доступ участников общественных обсуждений к информации о проведении общественных обсуждений, заключения о результатах общественных обсуждений | 11.03.2022 г. | — |
|----|---|---------------|---|

ИНФОРМАЦИОННОЕ СООБЩЕНИЕ

Администрация города Иркутска сообщает о начале общественных обсуждений по проекту планировки территории, проекту межевания территории для размещения магистральных водоводов для насосной станции второго подъема для подачи воды в город Шелехов, в составе объекта капитального строительства: «Реконструкция и техническое перевооружение объектов МУП «Водоканал» г. Иркутска — Ершовского водозабора. (Насосная станция второго подъема для подачи воды в город Шелехов. Водоприёмный оголовок, всасывающие трубопроводы, кессонная камера, автоматизация электролизовных установок Ершовского водозабора)» (далее — проект);

Информационные материалы к проекту:

— Схема расположения элементов планировочной структуры (территорий, занятых линейными объектами и (или) предназначенных для размещения объектов).

Порядок проведения общественных обсуждений определен статьей 5.1 Градостроительного кодекса Российской Федерации, Положением об отдельных вопросах организации и проведения общественных обсуждений, публичных слушаний в области градостроительной деятельности в городе Иркутске, утвержденным решением Думы города Иркутска от 28.06.2018 г. № 006–20–480750/8, а также планом работы по подготовке и проведению общественных обсуждений по проекту.

Срок проведения общественных обсуждений: не может быть менее одного месяца и более трех месяцев со дня оповещения жителей об их проведении до дня опубликования заключения о результатах общественных обсуждений (с 28.01.2022 г. по 11.03.2022 г.).

Место и дата открытия экспозиций проекта:

— г. Иркутск, ул. Ленина, 14-б, фойе здания (Комитет по градостроительной политике администрации города Иркутска), с 04.02.2022 г.;

— г. Иркутск, ул. Терешковой, 24, 1-й этаж, (Комитет по управлению Свердловским округом администрации города Иркутска), с 04.02.2022 г.

Срок, время проведения экспозиций проекта: в период с 04.02.2022 г. по 25.02.2022 г. (с 09.00 до 13.00 часов, с 14.00 до 18.00 часов, все дни, кроме субботы, воскресенья и праздничных дней), тел. 52–01–53; 52–04–76, 52–00–69.

Консультирование посетителей экспозиций проекта проводится по адресу: г. Иркутск, ул. Ленина, 14-б, каб. 408, 406, 403 (Комитет по градостроительной политике администрации города Иркутска), в период с 04.02.2022 г. по 25.02.2022 г. (вторник, четверг с 09.00 до 12.00 часов, кроме праздничных дней).

Участники общественных обсуждений, прошедшие в установленном порядке идентификацию, имеют право вносить предложения и замечания, касающиеся проектов:

— посредством официального сайта на WEB-портале органов местного самоуправления города Иркутска в информационно-телекоммуникационной сети «Интернет» (www.admirk.ru) в период с 04.02.2022 г. по 25.02.2022 г. с 09.00 часов до 18.00 часов (все дни, кроме субботы, воскресенья и праздничных дней);

— в письменной форме или в электронной форме (kgsr@admirk.ru) в адрес Комитета по градостроительной политике администрации города Иркутска: г. Иркутск, ул. Ленина, 14-б, каб. 103, в период с 04.02.2022 г. по 25.02.2022 г. с 09.00 часов до 13.00 часов, с 14.00 часов до 18.00 часов (все дни, кроме субботы, воскресенья и праздничных дней);

— посредством записи в книге (журнале) учета посетителей экспозиции проекта в период с 04.02.2022 г. по 25.02.2022 г. с 09.00 часов до 13.00 часов, с 14.00 часов до 18.00 часов (вторник, четверг, кроме праздничных дней) по адресу: г. Иркутск, ул. Ленина, 14-б, каб. 408, 406, 403 (Комитет по градостроительной политике администрации города Иркутска).

В целях идентификации участникам общественных обсуждений необходимо представить сведения о себе (для физических лиц — фамилию, имя, отчество (при наличии), дату рождения, адрес места жительства (регистрации); для юридических лиц — наименование, основной государственный регистрационный номер, место нахождения и адрес) с приложением документов, подтверждающих такие сведения.

Участники общественных обсуждений, являющиеся правообладателями соответствующих земельных участков и (или) расположенных на них объектов капитального строительства и (или) помещений, являющихся частью указанных объектов капитального строительства, также представляют сведения соответственно о таких земельных участках, объектах капитального строительства, помещениях, являющихся частью указанных объектов капитального строительства, из Единого государственного реестра недвижимости и иные документы, устанавливающие или удостоверяющие их права на такие земельные участки, объекты капитального строительства, помещения, являющиеся частью указанных объектов капитального строительства.

Проект и информационные материалы к нему будут опубликованы, а также размещены на WEB-портале органов местного самоуправления города Иркутска в информационно-телекоммуникационной сети «Интернет» (www.admirk.ru) и распространены иными способами, обеспечивающими доступ участников общественных обсуждений к информации о проведении общественных обсуждений, с 04.02.2022 г. по 25.02.2022 г. Справки по вопросам организации и проведения общественных обсуждений по телефону: 52–01–53, 52–00–69, 52–04–76.

Приложение: распоряжение заместителя мэра — председателя комитета по градостроительной политике администрации города Иркутска от 26.01.2022 № 944–02–23/2.

РОССИЙСКАЯ ФЕДЕРАЦИЯ
Г. ИРКУТСК
АДМИНИСТРАЦИЯ
КОМИТЕТ ПО ГРАДОСТРОИТЕЛЬНОЙ ПОЛИТИКЕ
ЗАМЕСТИТЕЛЬ МЭРА — ПРЕДСЕДАТЕЛЬ КОМИТЕТА
РАСПОРЯЖЕНИЕ

от 26.01.2022

№ 944–02–24/2

О подготовке проекта внесения изменений в проект планировки территории планировочного элемента П-04–05

В целях обеспечения устойчивого развития территорий, в том числе выделения элементов планировочной структуры, установления границ территорий общего пользования, границ зон планируемого размещения объектов капитального строительства, определения характеристик и очередности планируемого развития территории, руководствуясь статьями 41, 41.1, 42, 45, 46 Градостроительного кодекса Российской Федерации, статьей 16 Федерального закона от 6 октября 2003 года № 131-ФЗ «Об общих принципах организации местного самоуправления в Российской Федерации», статьями 42, 44, 45 Устава города Иркутска, распоряжением администрации города Иркутска от 13 февраля 2017 года № 031–10–66/7 «О делегировании полномочий»:

1. Департаменту архитектуры и градостроительства комитета по градостроительной политике администрации города Иркутска:

1) обеспечить подготовку проекта внесения изменений в проект планировки территории планировочного элемента П-04–05, утвержденный постановлением администрации города Иркутска от 25 июня 2021 года № 031–06–463/21 «Об утверждении проекта планировки территории планировочного элемента П-04–05».

2) со дня опубликования настоящего распоряжения осуществлять прием предложений физических или юридических лиц о порядке, сроках подготовки и содержании проекта планировки территории, указанного в подпункте 1 настоящего пункта.

2. Управлению по информационной политике аппарата администрации города Иркутска опубликовать настоящее распоряжение в средствах массовой информации и разместить в информационно-телекоммуникационной сети «Интернет» на WEB-портале органов местного самоуправления города Иркутска (www.admirk.ru) в течение трех дней со дня подписания настоящего распоряжения.

3. Контроль за исполнением настоящего распоряжения оставляю за собой.

Е.А. Харитонов

РОССИЙСКАЯ ФЕДЕРАЦИЯ
Г. ИРКУТСК
АДМИНИСТРАЦИЯ
ЗАМЕСТИТЕЛЬ МЭРА — ПРЕДСЕДАТЕЛЬ КОМИТЕТА ПО УПРАВЛЕНИЮ
МУНИЦИПАЛЬНЫМ ИМУЩЕСТВОМ
РАСПОРЯЖЕНИЕ

от 20.01.2022

№ 504–02–061/22

О сносе самовольной постройки расположенной на территории, входящей в состав земель, государственная собственность на которые не разграничена, по адресу: Иркутская область, г. Иркутск, ул. Гравийная, напротив дома № 62

В соответствии с пунктом 4 статьи 222 Гражданского кодекса Российской Федерации, Федеральным законом от 6 октября 2003 года № 131-ФЗ «Об общих принципах организации местного самоуправления в Российской Федерации», статьями 44, 45 Устава города Иркутска, постановлением администрации города Иркутска от 14 июня 2019 года № 031–06–398/9 «Об утверждении Положения о сносе самовольных построек или приведении их в соответствие с установленными требованиями на территории муниципального образования город Иркутск», заключением МУП «БТИ г. Иркутска» от 27 сентября 2021 года № 01–21/1710, заключением комитета по градостроительной политике администрации города Иркутска от 24 декабря 2021 года № 945–71–6856/1, актом осмотра от 15 сентября 2021 года № 957–1/21:

1. Лицу, которое создало или возвело самовольную постройку, произвести снос самовольной постройки — (объект № 1) капитальный гараж со следующими техническими характеристиками: фундамент бетонный, стены бетонные и кирпичные, крыша шифер по деревянной обрешетке, ворота металлические, электроснабжение, площадь застройки составляет 31,4 кв.м., высота 2,58 м, согласно схеме расположения объекта и фототаблице (Приложение № 1, Приложение № 2 к настоящему распоряжению), расположенной на территории, входящей в состав земель, государственная собственность на которые не разграничена, по адресу: Иркутская область, г. Иркутск, ул. Гравийная, напротив дома № 62 в срок до 1 июля 2022 года включительно.

2. Управлению муниципального контроля комитета по управлению муниципальным имуществом администрации города Иркутска в течение 7 рабочих дней со дня принятия настоящего распоряжения:

1) обеспечить опубликование в газете «Иркутск официальный» сообщения о планируемом сносе самовольной постройки и размещение в информационно-телекоммуникационной сети «Интернет» на WEB-портале органов местного самоуправления города Иркутска (www.admirk.ru) сообщения о планируемом сносе самовольной постройки;

2) обеспечить размещение на информационном щите в границах земельного участка, на котором создана самовольная постройка, сообщения о планируемом сносе самовольной постройки.

3. Контроль за исполнением настоящего распоряжения возложить на начальника управления муниципального контроля комитета по управлению муниципальным имуществом администрации города Иркутска.

С.В. Кладов

С полной версией документа можно ознакомиться на сайте irkutskinform.ru

РОССИЙСКАЯ ФЕДЕРАЦИЯ
Г. ИРКУТСК
АДМИНИСТРАЦИЯ
ЗАМЕСТИТЕЛЬ МЭРА — ПРЕДСЕДАТЕЛЬ КОМИТЕТА ПО УПРАВЛЕНИЮ
МУНИЦИПАЛЬНЫМ ИМУЩЕСТВОМ
РАСПОРЯЖЕНИЕ

от 20.01.2022

№ 504–02–062/22

О сносе самовольной постройки расположенной на территории, входящей в состав земель, государственная собственность на которые не разграничена, по адресу: Иркутская область, г. Иркутск, ул. Гравийная, напротив дома № 71

В соответствии с пунктом 4 статьи 222 Гражданского кодекса Российской Федерации, Федеральным законом от 6 октября 2003 года № 131-ФЗ «Об общих принципах организации местного самоуправления в Российской Федерации», статьями 44, 45 Устава города Иркутска, постановлением администрации города Иркутска от 14 июня 2019 года № 031–06–398/9 «Об утверждении Положения о сносе самовольных построек или приведении их в соответствие с установленными требованиями на территории муниципального образования город Иркутск», заключением МУП «БТИ г. Иркутска» от 27 сентября 2021 года № 01–21/1710, заключением комитета по градостроительной политике администрации города Иркутска от 24 декабря 2021 года № 945–71–6857/1, актом осмотра от 15 сентября 2021 года № 957–1/21:

1. Лицу, которое создало или возвело самовольную постройку, произвести снос самовольной постройки — (объект № 4) капитальный гараж со следующими техническими характеристиками: фундамент бетонный, стены из бетонных блоков, крыша профлист, ворота металлические, площадь застройки составляет 63,6 кв.м., высота 2,92 м, согласно схеме расположения объекта и фототаблице (Приложение № 1, Приложение № 2 к настоящему распоряжению), расположенной на территории, входящей в состав земель, государственная собственность на которые не разграничена, по адресу: Иркутская область, г. Иркутск, ул. Гравийная, напротив дома № 71 в срок до 1 июля 2022 года включительно.

2. Управлению муниципального контроля комитета по управлению муниципальным имуществом администрации города Иркутска в течение 7 рабочих дней со дня принятия настоящего распоряжения:

1) обеспечить опубликование в газете «Иркутск официальный» сообщения о планируемом сносе самовольной постройки и размещение в информационно-телекоммуникационной сети «Интернет» на WEB-портале органов местного самоуправления города Иркутска (www.admirk.ru) сообщения о планируемом сносе самовольной постройки;

2) обеспечить размещение на информационном щите в границах земельного участка, на котором создана самовольная постройка, сообщения о планируемом сносе самовольной постройки.

3. Контроль за исполнением настоящего распоряжения возложить на начальника управления муниципального контроля комитета по управлению муниципальным имуществом администрации города Иркутска.

С.В. Кладов

С полной версией документа можно ознакомиться на сайте irkutskinform.ru

РОССИЙСКАЯ ФЕДЕРАЦИЯ
Г. ИРКУТСК
АДМИНИСТРАЦИЯ
ЗАМЕСТИТЕЛЬ МЭРА — ПРЕДСЕДАТЕЛЬ КОМИТЕТА ПО УПРАВЛЕНИЮ
МУНИЦИПАЛЬНЫМ ИМУЩЕСТВОМ
РАСПОРЯЖЕНИЕ

от 20.01.2022

№ 504–02–063/22

О сносе самовольной постройки расположенной на территории, входящей в состав земель, государственная собственность на которые не разграничена, по адресу: Иркутская область, г. Иркутск, ул. Гравийная, напротив дома № 63

В соответствии с пунктом 4 статьи 222 Гражданского кодекса Российской Федерации, Федеральным законом от 6 октября 2003 года № 131-ФЗ «Об общих принципах организации местного самоуправления в Российской Федерации», статьями 44, 45 Устава города Иркутска, постановлением администрации города Иркутска от 14 июня 2019 года № 031–06–398/9 «Об утверждении Положения о сносе самовольных построек или приведении их в соответствие с установленными требованиями на территории муниципального образования город Иркутск», заключением МУП «БТИ г. Иркутска» от 27 сентября 2021 года № 01–21/1710, заключением комитета по градостроительной политике администрации города Иркутска от 24 декабря 2021 года № 945–71–6859/1, актом осмотра от 15 сентября 2021 года № 957–1/21:

1. Лицу, которое создало или возвело самовольную постройку, произвести снос самовольной постройки — (объект № 2) капитальный гараж со следующими техническими характеристиками: фундамент бетонный, стены кирпичные, крыша шифер по деревянной обрешетке, ворота металлические, электроснабжение, площадь застройки составляет 61,5 кв.м., высота 3,0 м, согласно схеме расположения объекта и фототаблице (Приложение № 1, Приложение № 2 к настоящему распоряжению), расположенной на территории, входящей в состав земель, государственная собственность на которые не разграничена, по адресу: Иркутская область, г. Иркутск, ул. Гравийная, напротив дома № 63 в срок до 1 июля 2022 года включительно.

2. Управлению муниципального контроля комитета по управлению муниципальным имуществом администрации города Иркутска в течение 7 рабочих дней со дня принятия настоящего распоряжения:



1) обеспечить опубликование в газете «Иркутск официальный» сообщения о планируемом сносе самовольной постройки и размещение в информационно-телекоммуникационной сети «Интернет» на WEB-портале органов местного самоуправления города Иркутска (www.admirk.ru) сообщения о планируемом сносе самовольной постройки;

2) обеспечить размещение на информационном щите в границах земельного участка, на котором создана самовольная постройка, сообщения о планируемом сносе самовольной постройки.

3. Контроль за исполнением настоящего распоряжения возложить на начальника управления муниципального контроля комитета по управлению муниципальным имуществом администрации города Иркутска.

С.В. Кладов

С полной версией документа можно ознакомиться на сайте Иркутск.информ.рф

**РОССИЙСКАЯ ФЕДЕРАЦИЯ
Г. ИРКУТСК
АДМИНИСТРАЦИЯ
ЗАМЕСТИТЕЛЬ МЭРА — ПРЕДСЕДАТЕЛЬ КОМИТЕТА ПО УПРАВЛЕНИЮ
МУНИЦИПАЛЬНЫМ ИМУЩЕСТВОМ
РАСПОЯЖЕНИЕ**

от 20.01.2022

№ 504–02–064/22

О сносе самовольной постройки расположенной на территории, входящей в состав земель, государственная собственность на которые не разграничена, по адресу: Иркутская область, г. Иркутск, ул. Гравийная, напротив дома № 71

В соответствии с пунктом 4 статьи 222 Гражданского кодекса Российской Федерации, Федеральным законом от 6 октября 2003 года № 131-ФЗ «Об общих принципах организации местного самоуправления в Российской Федерации», статьями 44, 45 Устава города Иркутска, постановлением администрации города Иркутска от 14 июня 2019 года № 031–06–398/9 «Об утверждении Положения о сносе самовольных построек или приведении их в соответствие с установленными требованиями на территории муниципального образования город Иркутск», заключением МУП «БТИ г. Иркутск» от 27 сентября 2021 года № 01–21/1710, заключением комитета по градостроительной политике администрации города Иркутска от 24 декабря 2021 года № 945–71–6858/1, актом осмотра от 15 сентября 2021 года № 957–1/21:

1. Лицу, которое создало или возвело самовольную постройку, произвести снос самовольной постройки — (объект № 3) капитальный гараж со следующими техническими характеристиками: фундамент бетонный, стены из металлических конструкций, крыша профлист, ворота металлические, площадь застройки составляет 89,6 кв.м., высота 3,1 м, согласно схеме расположения объекта и фототаблице (Приложение № 1, Приложение № 2 к настоящему распоряжению), расположенной на территории, входящей в состав земель, государственная собственность на которые не разграничена, по адресу: Иркутская область, г. Иркутск, ул. Гравийная, напротив дома № 71 в срок до 1 июля 2022 года включительно.

2. Управлению муниципального контроля комитета по управлению муниципальным имуществом администрации города Иркутска в течение 7 рабочих дней со дня принятия настоящего распоряжения:

1) обеспечить опубликование в газете «Иркутск официальный» сообщения о планируемом сносе самовольной постройки и размещение в информационно-телекоммуникационной сети «Интернет» на WEB-портале органов местного самоуправления города Иркутска (www.admirk.ru) сообщения о планируемом сносе самовольной постройки;

2) обеспечить размещение на информационном щите в границах земельного участка, на котором создана самовольная постройка, сообщения о планируемом сносе самовольной постройки.

3. Контроль за исполнением настоящего распоряжения возложить на начальника управления муниципального контроля комитета по управлению муниципальным имуществом администрации города Иркутска.

С.В. Кладов

С полной версией документа можно ознакомиться на сайте Иркутск.информ.рф

**РОССИЙСКАЯ ФЕДЕРАЦИЯ
Г. ИРКУТСК
АДМИНИСТРАЦИЯ
ЗАМЕСТИТЕЛЬ МЭРА — ПРЕДСЕДАТЕЛЬ КОМИТЕТА
ПО ЭКОНОМИКЕ И СТРАТЕГИЧЕСКОМУ ПЛАНИРОВАНИЮ
РАСПОЯЖЕНИЕ**

от 18.01.2022

№ 182–02–18/22

Об организации и проведении универсальной ярмарки по продаже товаров народного потребления по адресу: г. Иркутск, мкр. Университетский, в районе дома № 70

В целях организации и проведения универсальной ярмарки по продаже товаров народного потребления по адресу: г. Иркутск, мкр. Университетский, в районе дома № 70, руководствуясь статьей 11 Федерального закона «Об основах государственного регулирования торговой деятельности в Российской Федерации», статьей 16 Федерального закона «Об общих принципах организации местного самоуправления в Российской Федерации», Положением о порядке организации ярмарок на территории Иркутской области и продажи товаров (выполнения работ, оказания услуг) на них и требованиях к организации ярмарки по продаже товаров (выполнения работ, оказания услуг) на ярмарках, организованных на территории Иркутской области, утвержденным постановлением Правительства Иркутской области от 17 ноября 2010 года № 284-пп, статьями 44, 45 Устава города Иркутска, Положением о комитете по экономике и стратегическому планированию администрации города Иркутска, утвержденным решением Думы города Иркутска от 28 января 2016 года № 006–20–170263/6, постановлением администрации города Иркутска от 25 июля 2011 года № 031–06–1336/11 «О ярмарках, организуемых органами местного самоуправления города Иркутска»:

1. Департаменту потребительского рынка комитета по экономике и стратегическому планированию администрации города Иркутска:

1) организовать и провести с 1 февраля 2022 года по 31 декабря 2022 года универсальную ярмарку по продаже товаров народного потребления по адресу: г. Иркутск, мкр. Университетский, в районе дома № 70 (далее — ярмарка) в соответствии с планом мероприятий по организации ярмарки и продажи товаров (оказания услуг) на ней, являющимся Приложением № 1 к настоящему распоряжению.

2) направить в управление по информационной политике аппарата администрации города Иркутска для опубликования в газете «Иркутск официальный» и размещения на WEB-портале органов местного самоуправления города Иркутска (www.admirk.ru) настоящее распоряжение с приложениями не позднее чем за 10 календарных дней до начала работы ярмарки.

2. Контроль за исполнением настоящего распоряжения оставляю за собой.

Т.И. Макарычева

С полной версией документа можно ознакомиться на сайте Иркутск.информ.рф

СООБЩЕНИЕ О ПЛАНИРУЕМОМ ИЗЪЯТИИ ЗЕМЕЛЬНОГО УЧАСТКА И ЖИЛЫХ ПОМЕЩЕНИЙ, РАСПОЛОЖЕННЫХ ПО АДРЕСУ: Г. ИРКУТСК, УЛ. ИППОДРОМНАЯ, Д. 5, ДЛЯ НУЖД ГОРОДСКОГО ОКРУГА МУНИЦИПАЛЬНОГО ОБРАЗОВАНИЯ ГОРОДА ИРКУТСК

В связи с признанием многоквартирного дома, расположенного по адресу: Иркутская область, г. Иркутск, ул. Ипподромная, 5, аварийным и подлежащим сносу на основании заключения о выявлении оснований для признания многоквартирного дома аварийным и подлежащим сносу межведомственной комиссией по оценке помещений в целях признания их жилыми помещениями, жилых помещений пригодными (непригодными) для проживания граждан, многоквартирных домов аварийными и подлежащими сносу или реконструкции от 30 апреля 2015 года № 20, администрацией города Иркутска в лице комитета по управлению муниципальным имуществом администрации города Иркутска (далее — КУМИ г. Иркутска) обеспечивается подготовка постановления администрации города Иркутска «Об изъятии земельного участка и жилых помещений, расположенных по адресу: Иркутская область, г. Иркутск, ул. Ипподромная, 5, для нужд городского округа муниципального образования город Иркутск».

1. Цель изъятия:

Выполнение мероприятий муниципальной адресной программы «Переселение граждан, проживающих на территории города Иркутска из аварийного жилищного фонда, признанного таковым до 1 января 2017 года, в 2019–2025 годах», утвержденной постановлением администрации города Иркутска от 20 мая 2019 года № 031–06–346/9.

2. Перечень объектов недвижимого имущества, подлежащих изъятию, и их адреса:

— земельный участок расположенный под многоквартирным домом по адресу: Иркутская область, г. Иркутск, ул. Ипподромная, д. 5;

— жилые помещения расположенные в многоквартирном доме по адресу: Иркутская область, г. Иркутск, ул. Ипподромная, д. 5.

3. Адрес, по которому заинтересованные лица могут получить информацию о предполагаемом изъятии указанных объектов недвижимости для нужд городского округа муниципального образования город Иркутск и подать заявления об учете прав на земельный участок и иные объекты недвижимого имущества:

— г. Иркутск, ул. Поленова, 1, каб. 403 (КУМИ г. Иркутска), контактный телефон 52–03–27, ответственное лицо — главный специалист отдела землеустройства земельного департамента КУМИ г. Иркутска — Хандархаева Кристина Игоревна.

Заявления об учете своих прав на объекты недвижимого имущества с приложением копий документов, подтверждающих эти права, подаются в течение шестидесяти дней со дня опубликования в газете «Иркутск официальный» сообщения о планируемом изъятии данных объектов недвижимого имущества для муниципальных нужд города Иркутска (далее — сообщение о планируемом изъятии). В таких заявлениях указывается способ связи с заявителями, в том числе их почтовый адрес.

4. Официальный сайт в информационно-телекоммуникационной сети «Интернет», на котором размещается сообщение о планируемом изъятии данных объектов недвижимости:

— www.admirk.ru, в разделе «Имущество и бизнес», далее «Имущество и земельные участки». Также сообщение о планируемом изъятии указанных объектов недвижимого имущества для нужд муниципального образования города Иркутска публикуется в газете «Иркутск официальный».

5. Орган местного самоуправления осуществляющий выявление лиц, сведения о зарегистрированных правах которых отсутствуют в Едином государственном реестре недвижимости на земельные участки и расположенные на таких земельных участках объекты недвижимого имущества, подлежащие изъятию для нужд муниципального образования город Иркутск: КУМИ г. Иркутска.

СООБЩЕНИЕ О ВОЗМОЖНОМ УСТАНОВЛЕНИИ ПУБЛИЧНОГО СЕРВИТУТА В ОТНОШЕНИИ ЧАСТЕЙ ЗЕМЕЛЬНЫХ УЧАСТКОВ С КАДАСТРОВЫМИ НОМЕРАМИ 38:36:000009:27742, 38:36:000009:27743, 38:36:000009:2690, 38:36:000000:11072, 38:36:000009:26255, 38:36:000000:6488, 38:36:00000:6335, 38:36:000009:26022, 38:36:000009:93, 38:36:000009:20060, 38:36:000009:20061, 38:36:000009:23647, 38:36:000009:26160, 38:36:000009:23647, 38:36:000009:26160, 38:36:000009:26160, 38:36:000009:20745, 38:36:000009:24757, 38:36:000009:2700, 38:36:000000:6164, 38:36:000009:77, 38:36:000009:20868, 38:36:000009:2643, 38:36:000009:25422 И ЗЕМЕЛЬ ГОСУДАРСТВЕННАЯ СОБСТВЕННОСТЬ НА КОТОРЫЕ НЕ РАЗГРАНИЧЕНА В КАДАСТРОВОМ КВАРТАЛЕ 38:36:000009, С МЕСТОПОЛОЖЕНИЕМ: ИРКУТСКАЯ ОБЛАСТЬ, Г. ИРКУТСК, ЛЕНИНСКИЙ РАЙОН

Комитетом по управлению муниципальным имуществом администрации города Иркутска рассматривается ходатайство от АО «БЭСК» об установлении публичного сервитута в отношении частей земельных участков с кадастровыми номерами 38:36:000009:27742, 38:36:000009:27743, 38:36:000009:2690, 38:36:000000:11072, 38:36:000009:26255, 38:36:000000:6488, 38:36:00000:6335, 38:36:000009:26022, 38:36:000009:93, 38:36:000009:20060, 38:36:000009:20061, 38:36:000009:23647, 38:36:000009:26160, 38:36:000009:20745, 38:36:000009:24757, 38:36:000009:2700, 38:36:000000:6164, 38:36:000009:77, 38:36:000009:20868, 38:36:000009:2643, 38:36:000009:25422 и земель государственная собственность на которые не разграничена в кадастровом квартале 38:36:000009, с местоположением: Иркутская область, г. Иркутск, Ленинский район, общей площадью 3502 кв.м. с местоположением: Иркутская область, г. Иркутск, Ленинский район в целях размещения объектов электросетевого хозяйства: «Сооружение КТПН 6–0,4 кВ», «Сооружение ЛЭП-0,4 кВ от новой КТПН», «Сооружение ВЛИ-0,4 кВ от КТПН № 48а», «Сооружение 2КЛ-0,4 кВ от ТП-43 до жилого дома № 4 по ул. Авиастроителей», «Сооружение КТПН № 49», «Сооружение ВЛ-6 кВ от ТП № 49а», «Сооружение ВЛИ-0,4 кВ от ТП № 84», «Сооружение ВЛИ-0,4 кВ от ТП № 49а», «Сооружение 9 КЛ- 6 кВ до нового РП-6 кВ», «Сооружение КЛ-0,4 кВ от ТП-71 до нового РП-6 кВ» на основании правоустанавливающих документов на сооружение в целях установления публичного сервитута в отношении существующего сооружения для его реконструкции или эксплуатации.

Заинтересованные лица могут ознакомиться с поступившим ходатайством об установлении публичного сервитута и прилагаемым к нему описанием местоположения границ публичного сервитута, подать заявления об учете прав на земельные участки в течение тридцати дней со дня опубликования настоящего сообщения в Комитет по управлению муниципальным имуществом администрации города Иркутска по адресу: г. Иркутск, ул. Поленова, 1, каб. 200, 201 (вторник, четверг с 09.00–13.00, суббота, воскресенье — выходные дни).

Настоящее сообщение публикуется в газете «Иркутск официальный», а также в информационно-телекоммуникационной сети «Интернет» на официальном WEB-портале органов местного самоуправления города Иркутска (www.admirk.ru).

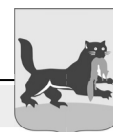
СХЕМА РАСПОЛОЖЕНИЯ ПУБЛИЧНОГО СЕРВИТУТА НА КАДАСТРОВОМ ПЛАНЕ ТЕРРИТОРИИ

| |
|---|
| Система координат МСК –38, зона 3 |
| Цель установления публичного сервитута: для размещения объектов электросетевого хозяйства: «Сооружение КТПН 6–0,4 кВ», «Сооружение ЛЭП-0,4 кВ от новой КТПН», «Сооружение ВЛИ-0,4 кВ от КТПН № 48а», «Сооружение 2КЛ-0,4 кВ от ТП-43 до жилого дома № 4 по ул. Авиастроителей», «Сооружение КТПН № 49», «Сооружение ВЛ-6 кВ от ТП № 49а», «Сооружение ВЛИ-0,4 кВ от ТП № 84», «Сооружение ВЛИ-0,4 кВ от ТП № 49а», «Сооружение 9 КЛ- 6 кВ до нового РП-6 кВ», «Сооружение КЛ-0,4 кВ от ТП-71 до нового РП-6 кВ» |
| Площадь устанавливаемого публичного сервитута — 3502кв.м |
| Публичный сервитут испрашивается на земельном участке с кадастровым номером 38:36:000009:27742–12 кв.м |
| Публичный сервитут испрашивается на земельном участке с кадастровым номером 38:36:000009:27743–59 кв.м |
| Публичный сервитут испрашивается на земельном участке с кадастровым номером 38:36:000009:2690–14 кв.м |
| Публичный сервитут испрашивается на земельном участке с кадастровым номером 38:36:000000:11072–48 кв.м |
| Публичный сервитут испрашивается на земельном участке с кадастровым номером 38:36:000009:26255–72 кв.м |
| Публичный сервитут испрашивается на земельном участке с кадастровым номером 38:36:000000:6488–117 кв.м |
| Публичный сервитут испрашивается на земельном участке с кадастровым номером 38:36:000000:6335–4 кв.м |
| Публичный сервитут испрашивается на земельном участке с кадастровым номером 38:36:000009:26022–140 кв.м |
| Публичный сервитут испрашивается на земельном участке с кадастровым номером 38:36:000009:93–20 кв.м |
| Публичный сервитут испрашивается на земельном участке с кадастровым номером 38:36:000009:20060–315 кв.м |
| Публичный сервитут испрашивается на земельном участке с кадастровым номером 38:36:000009:20061–132 кв.м |
| Публичный сервитут испрашивается на земельном участке с кадастровым номером 38:36:000009:23647–62 кв.м |
| Публичный сервитут испрашивается на земельном участке с кадастровым номером 38:36:000009:26160–607 кв.м |
| Публичный сервитут испрашивается на земельном участке с кадастровым номером 38:36:000009:20745–217 кв.м |
| Публичный сервитут испрашивается на земельном участке с кадастровым номером 38:36:000009:24757–72 кв.м |
| Публичный сервитут испрашивается на земельном участке с кадастровым номером 38:36:000009:2700–199 кв.м |
| Публичный сервитут испрашивается на земельном участке с кадастровым номером 38:36:000000:6164–84 кв.м |



| Публичный сервитут испрашивается на земельном участке с кадастровым номером 38:36:000009:77-15 кв.м | | |
|--|---------------|------------|
| Публичный сервитут испрашивается на земельном участке с кадастровым номером 38:36:000009:20868-74 кв.м | | |
| Публичный сервитут испрашивается на земельном участке с кадастровым номером 38:36:000009:2643-8 кв.м | | |
| Публичный сервитут испрашивается на земельном участке с кадастровым номером 38:36:000009:25422-17 кв.м | | |
| Публичный сервитут испрашивается на землях, собственность на которые не разграничена - 1214 кв.м, в том числе: | | |
| Публичный сервитут испрашивается в границах кадастрового квартала 38:36:000009-1214 кв.м | | |
| Обозначение характерных точек границ | Координаты, м | |
| | X | Y |
| 1 | 2 | 3 |
| - | - | - |
| н1 | 392391.92 | 3331153.20 |
| н2 | 392393.87 | 3331153.69 |
| н3 | 392392.94 | 3331157.52 |
| н4 | 392398.15 | 3331165.03 |
| н5 | 392396.60 | 3331167.50 |
| н6 | 392381.95 | 3331183.87 |
| н7 | 392376.24 | 3331189.06 |
| н8 | 392373.63 | 3331188.66 |
| н9 | 392367.72 | 3331185.12 |
| н10 | 392342.19 | 3331159.45 |
| н11 | 392336.75 | 3331154.17 |
| н12 | 392316.85 | 3331136.14 |
| н13 | 392271.04 | 3331094.34 |
| н14 | 392252.40 | 3331076.11 |
| н15 | 392249.96 | 3331055.91 |
| н16 | 392247.20 | 3331051.55 |
| н17 | 392242.38 | 3331047.67 |
| н18 | 392243.64 | 3331046.11 |
| н19 | 392248.72 | 3331050.19 |
| н20 | 392251.90 | 3331055.23 |
| н21 | 392254.30 | 3331075.17 |
| н22 | 392272.42 | 3331092.88 |
| н23 | 392318.19 | 3331134.66 |
| н24 | 392338.11 | 3331152.71 |
| н25 | 392343.59 | 3331158.03 |
| н26 | 392368.96 | 3331183.54 |
| н27 | 392374.33 | 3331186.74 |
| н28 | 392375.60 | 3331186.94 |
| н29 | 392380.53 | 3331182.45 |
| н30 | 392395.00 | 3331166.30 |
| н31 | 392395.75 | 3331165.09 |
| н32 | 392390.78 | 3331157.92 |
| н1 | 392391.92 | 3331153.20 |
| - | - | - |
| н33 | 394539.98 | 3329345.92 |
| н34 | 394536.89 | 3329351.27 |
| н35 | 394531.33 | 3329348.45 |
| н36 | 394530.53 | 3329345.79 |
| н37 | 394531.80 | 3329343.63 |
| н38 | 394534.56 | 3329342.92 |
| н33 | 394539.98 | 3329345.92 |
| - | - | - |
| н39 | 394302.25 | 3329997.23 |
| н40 | 394301.78 | 3329998.12 |
| н41 | 394300.89 | 3329997.65 |
| н42 | 394301.36 | 3329996.76 |
| н39 | 394302.25 | 3329997.23 |
| - | - | - |
| н43 | 394111.51 | 3330280.84 |
| н44 | 394110.99 | 3330281.70 |
| н45 | 394110.13 | 3330281.18 |
| н46 | 394110.65 | 3330280.32 |
| н43 | 394111.51 | 3330280.84 |
| - | - | - |
| н47 | 394099.96 | 3330299.89 |
| н48 | 394099.44 | 3330300.75 |
| н49 | 394098.58 | 3330300.23 |
| н50 | 394099.10 | 3330299.37 |
| н47 | 394099.96 | 3330299.89 |
| - | - | - |
| н51 | 394089.02 | 3330317.84 |
| н52 | 394088.50 | 3330318.70 |
| н53 | 394087.64 | 3330318.18 |
| н54 | 394088.17 | 3330317.32 |
| н51 | 394089.02 | 3330317.84 |
| - | - | - |
| н55 | 394073.56 | 3330342.95 |
| н56 | 394073.04 | 3330343.81 |
| н57 | 394072.18 | 3330343.29 |
| н58 | 394072.70 | 3330342.43 |
| н55 | 394073.56 | 3330342.95 |
| - | - | - |
| н59 | 394046.31 | 3330388.20 |
| н60 | 394045.79 | 3330389.05 |
| н61 | 394044.93 | 3330388.52 |

| | | |
|------|-----------|------------|
| н62 | 394045.46 | 3330387.67 |
| н59 | 394046.31 | 3330388.20 |
| - | - | - |
| н63 | 394030.54 | 3330414.09 |
| н64 | 394030.02 | 3330414.95 |
| н65 | 394029.16 | 3330414.43 |
| н66 | 394029.68 | 3330413.57 |
| н63 | 394030.54 | 3330414.09 |
| - | - | - |
| н67 | 394015.92 | 3330438.26 |
| н68 | 394015.40 | 3330439.12 |
| н69 | 394014.54 | 3330438.60 |
| н70 | 394015.06 | 3330437.74 |
| н67 | 394015.92 | 3330438.26 |
| - | - | - |
| н71 | 393996.37 | 3330470.44 |
| н72 | 393995.85 | 3330471.30 |
| н73 | 393994.99 | 3330470.78 |
| н74 | 393995.51 | 3330469.92 |
| н71 | 393996.37 | 3330470.44 |
| - | - | - |
| н75 | 393981.01 | 3330495.82 |
| н76 | 393980.49 | 3330496.68 |
| н77 | 393979.63 | 3330496.16 |
| н78 | 393980.15 | 3330495.30 |
| н75 | 393981.01 | 3330495.82 |
| - | - | - |
| н79 | 393969.96 | 3330513.99 |
| н80 | 393969.44 | 3330514.85 |
| н81 | 393968.58 | 3330514.33 |
| н82 | 393969.10 | 3330513.47 |
| н79 | 393969.96 | 3330513.99 |
| - | - | - |
| н83 | 393954.69 | 3330539.58 |
| н84 | 393954.17 | 3330540.44 |
| н85 | 393953.31 | 3330539.92 |
| н86 | 393953.83 | 3330539.06 |
| н83 | 393954.69 | 3330539.58 |
| - | - | - |
| н87 | 393944.80 | 3330555.95 |
| н88 | 393944.28 | 3330556.81 |
| н89 | 393943.42 | 3330556.29 |
| н90 | 393943.94 | 3330555.43 |
| н87 | 393944.80 | 3330555.95 |
| - | - | - |
| н91 | 394274.49 | 3330019.60 |
| н92 | 394273.95 | 3330020.44 |
| н93 | 394273.11 | 3330019.90 |
| н94 | 394273.65 | 3330019.06 |
| н91 | 394274.49 | 3330019.60 |
| - | - | - |
| н95 | 394250.71 | 3330056.46 |
| н96 | 394250.17 | 3330057.30 |
| н97 | 394249.33 | 3330056.76 |
| н98 | 394249.87 | 3330055.92 |
| н95 | 394250.71 | 3330056.46 |
| - | - | - |
| н99 | 394239.43 | 3330074.14 |
| н100 | 394238.89 | 3330074.98 |
| н101 | 394238.05 | 3330074.44 |
| н102 | 394238.59 | 3330073.60 |
| н99 | 394239.43 | 3330074.14 |
| - | - | - |
| н103 | 394227.67 | 3330092.65 |
| н104 | 394227.13 | 3330093.49 |
| н105 | 394226.29 | 3330092.95 |
| н106 | 394226.83 | 3330092.11 |
| н103 | 394227.67 | 3330092.65 |
| - | - | - |
| н107 | 394210.80 | 3330119.12 |
| н108 | 394210.27 | 3330119.96 |
| н109 | 394209.42 | 3330119.42 |
| н110 | 394209.96 | 3330118.58 |
| н107 | 394210.80 | 3330119.12 |
| - | - | - |
| н111 | 394168.75 | 3330131.34 |
| н112 | 394168.20 | 3330132.17 |
| н113 | 394167.37 | 3330131.62 |
| н114 | 394167.92 | 3330130.79 |
| н111 | 394168.75 | 3330131.34 |
| - | - | - |
| н115 | 394144.54 | 3330115.50 |
| н116 | 394143.98 | 3330116.32 |
| н117 | 394143.16 | 3330115.76 |
| н118 | 394143.72 | 3330114.94 |
| н115 | 394144.54 | 3330115.50 |
| - | - | - |
| н119 | 394163.20 | 3330195.74 |



| | | |
|------|-----------|------------|
| н120 | 394162.68 | 3330196.60 |
| н121 | 394161.82 | 3330196.08 |
| н122 | 394162.34 | 3330195.22 |
| н119 | 394163.20 | 3330195.74 |
| - | - | - |
| н123 | 394148.02 | 3330220.70 |
| н124 | 394147.50 | 3330221.56 |
| н125 | 394146.64 | 3330221.04 |
| н126 | 394147.16 | 3330220.18 |
| н123 | 394148.02 | 3330220.70 |
| - | - | - |
| н127 | 394295.70 | 3329993.65 |
| н128 | 394295.21 | 3329994.52 |
| н129 | 394291.74 | 3329992.55 |
| н130 | 394290.30 | 3329995.18 |
| н131 | 394289.42 | 3329994.70 |
| н132 | 394291.35 | 3329991.17 |

| | | |
|------|-----------|------------|
| н127 | 394295.70 | 3329993.65 |
| - | - | - |
| н133 | 394193.09 | 3330147.21 |
| н134 | 394192.60 | 3330148.08 |
| н135 | 394188.66 | 3330145.87 |
| н136 | 394189.15 | 3330145.00 |
| н133 | 394193.09 | 3330147.21 |
| - | - | - |
| н137 | 394179.81 | 3330168.41 |
| н138 | 394177.56 | 3330172.37 |
| н139 | 394176.69 | 3330171.88 |
| н140 | 394178.94 | 3330167.92 |
| н137 | 394179.81 | 3330168.41 |
| - | - | - |
| н141 | 394123.25 | 3330100.45 |
| н142 | 394122.72 | 3330101.30 |
| н143 | 394119.57 | 3330099.33 |
| н144 | 394120.10 | 3330098.48 |
| н141 | 394123.25 | 3330100.45 |
| - | - | - |
| н145 | 394129.86 | 3330250.46 |
| н146 | 394127.51 | 3330254.77 |
| н147 | 394126.63 | 3330254.29 |
| н148 | 394128.98 | 3330249.98 |
| н145 | 394129.86 | 3330250.46 |
| - | - | - |
| н149 | 394058.76 | 3330368.17 |
| н150 | 394056.20 | 3330372.18 |
| н151 | 394055.36 | 3330371.64 |
| н152 | 394057.92 | 3330367.63 |
| н149 | 394058.76 | 3330368.17 |
| - | - | - |
| н153 | 393933.89 | 3330574.00 |
| н154 | 393931.54 | 3330578.30 |
| н155 | 393930.66 | 3330577.82 |
| н156 | 393933.01 | 3330573.52 |
| н153 | 393933.89 | 3330574.00 |
| - | - | - |
| н157 | 393909.56 | 3330615.35 |
| н158 | 393906.93 | 3330619.46 |
| н159 | 393906.09 | 3330618.92 |
| н160 | 393908.72 | 3330614.81 |
| н157 | 393909.56 | 3330615.35 |
| - | - | - |
| н161 | 393999.67 | 3330444.52 |
| н162 | 394000.07 | 3330445.44 |
| н163 | 393999.15 | 3330445.84 |
| н164 | 393998.75 | 3330444.92 |
| н161 | 393999.67 | 3330444.52 |

| | | |
|------|-----------|------------|
| - | - | - |
| н165 | 393990.17 | 3330460.50 |
| н166 | 393990.69 | 3330461.36 |
| н167 | 393989.83 | 3330461.88 |
| н168 | 393989.31 | 3330461.02 |
| н165 | 393990.17 | 3330460.50 |
| - | - | - |
| н169 | 393975.77 | 3330481.87 |
| н170 | 393976.12 | 3330482.80 |
| н171 | 393975.19 | 3330483.15 |
| н172 | 393974.84 | 3330482.22 |
| н169 | 393975.77 | 3330481.87 |
| - | - | - |
| н173 | 393958.96 | 3330510.29 |
| н174 | 393958.65 | 3330511.24 |
| н175 | 393957.70 | 3330510.93 |
| н176 | 393958.01 | 3330509.98 |
| н173 | 393958.96 | 3330510.29 |
| - | - | - |
| н177 | 393944.00 | 3330534.97 |
| н178 | 393943.61 | 3330535.90 |
| н179 | 393942.68 | 3330535.51 |

| | | |
|------|-----------|------------|
| н180 | 393943.07 | 3330534.58 |
| н177 | 393944.00 | 3330534.97 |
| - | - | - |
| н181 | 393934.94 | 3330547.89 |
| н182 | 393934.31 | 3330548.66 |
| н183 | 393933.54 | 3330548.03 |
| н184 | 393934.17 | 3330547.26 |
| н181 | 393934.94 | 3330547.89 |
| - | - | - |
| н185 | 393920.97 | 3330570.62 |
| н186 | 393920.44 | 3330571.47 |
| н187 | 393919.59 | 3330570.94 |
| н188 | 393920.12 | 3330570.09 |
| н185 | 393920.97 | 3330570.62 |
| - | - | - |
| н189 | 393909.60 | 3330588.58 |
| н190 | 393910.07 | 3330589.47 |
| н191 | 393909.18 | 3330589.94 |
| н192 | 393908.71 | 3330589.05 |
| н189 | 393909.60 | 3330588.58 |
| - | - | - |
| н193 | 394301.80 | 3329950.18 |
| н194 | 394301.34 | 3329951.06 |
| н195 | 394300.46 | 3329950.60 |
| н196 | 394300.92 | 3329949.72 |
| н193 | 394301.80 | 3329950.18 |

| | | |
|------|-----------|------------|
| - | - | - |
| н197 | 394316.38 | 3329922.06 |
| н198 | 394315.92 | 3329922.94 |
| н199 | 394315.04 | 3329922.48 |
| н200 | 394315.50 | 3329921.60 |
| н197 | 394316.38 | 3329922.06 |
| - | - | - |
| н201 | 394330.12 | 3329895.53 |
| н202 | 394329.66 | 3329896.41 |
| н203 | 394328.78 | 3329895.95 |
| н204 | 394329.24 | 3329895.07 |
| н201 | 394330.12 | 3329895.53 |
| - | - | - |
| н205 | 394336.18 | 3329896.15 |
| н206 | 394336.05 | 3329897.14 |
| н207 | 394335.06 | 3329897.01 |
| н208 | 394335.19 | 3329896.02 |
| н205 | 394336.18 | 3329896.15 |
| - | - | - |
| н209 | 394344.75 | 3329867.27 |
| н210 | 394344.30 | 3329868.15 |
| н211 | 394343.41 | 3329867.69 |
| н212 | 394343.87 | 3329866.81 |
| н209 | 394344.75 | 3329867.27 |
| - | - | - |
| н213 | 394359.06 | 3329839.48 |
| н214 | 394358.60 | 3329840.36 |
| н215 | 394357.72 | 3329839.90 |
| н216 | 394358.18 | 3329839.02 |
| н213 | 394359.06 | 3329839.48 |
| - | - | - |
| н217 | 394373.13 | 3329830.41 |
| н218 | 394373.17 | 3329831.41 |
| н219 | 394372.17 | 3329831.45 |
| н220 | 394372.13 | 3329830.45 |
| н217 | 394373.13 | 3329830.41 |
| - | - | - |
| н221 | 394386.20 | 3329793.61 |
| н222 | 394385.65 | 3329794.44 |
| н223 | 394384.82 | 3329793.89 |
| н224 | 394385.37 | 3329793.06 |
| н221 | 394386.20 | 3329793.61 |
| - | - | - |
| н225 | 394308.50 | 3329946.61 |
| н226 | 394308.90 | 3329947.53 |
| н227 | 394307.98 | 3329947.93 |
| н228 | 394307.58 | 3329947.01 |
| н225 | 394308.50 | 3329946.61 |

| | | |
|------|-----------|------------|
| - | - | - |
| н229 | 394372.59 | 3329813.89 |
| н230 | 394370.10 | 3329818.26 |
| н231 | 394369.23 | 3329817.77 |
| н232 | 394371.72 | 3329813.40 |
| н229 | 394372.59 | 3329813.89 |
| - | - | - |
| н233 | 394288.91 | 3329975.35 |
| н234 | 394286.67 | 3329980.00 |
| н235 | 394285.77 | 3329979.56 |
| н236 | 394288.01 | 3329974.91 |
| н233 | 394288.91 | 3329975.35 |
| - | - | - |
| н237 | 392486.32 | 3330474.65 |



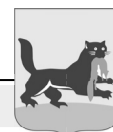
| | | |
|------|-----------|------------|
| н238 | 392553.83 | 3330537.57 |
| н239 | 392610.22 | 3330591.99 |
| н240 | 392615.53 | 3330596.70 |
| н241 | 392618.97 | 3330598.65 |
| н242 | 392633.72 | 3330603.44 |
| н243 | 392643.83 | 3330606.40 |
| н244 | 392651.99 | 3330608.46 |
| н245 | 392660.71 | 3330610.87 |
| н246 | 392675.50 | 3330627.84 |
| н247 | 392684.12 | 3330638.59 |
| н248 | 392687.54 | 3330650.53 |
| н249 | 392690.64 | 3330655.17 |
| н250 | 392705.44 | 3330671.07 |
| н251 | 392784.75 | 3330754.62 |
| н252 | 392792.04 | 3330768.31 |
| н253 | 392791.63 | 3330775.33 |
| н254 | 392789.63 | 3330775.21 |
| н255 | 392790.02 | 3330768.75 |
| н256 | 392783.11 | 3330755.80 |
| н257 | 392703.98 | 3330672.43 |
| н258 | 392689.06 | 3330656.41 |
| н259 | 392685.70 | 3330651.39 |
| н260 | 392682.30 | 3330639.53 |
| н261 | 392673.96 | 3330629.12 |
| н262 | 392659.59 | 3330612.63 |
| н263 | 392651.47 | 3330610.40 |
| н264 | 392643.31 | 3330608.34 |
| н265 | 392633.12 | 3330605.36 |
| н266 | 392618.15 | 3330600.49 |
| н267 | 392614.35 | 3330598.34 |
| н268 | 392608.86 | 3330593.45 |
| н269 | 392552.45 | 3330539.03 |
| н270 | 392484.94 | 3330476.09 |
| н271 | 392412.49 | 3330404.95 |
| н272 | 392372.22 | 3330367.18 |

| | | |
|------|-----------|------------|
| н273 | 392349.01 | 3330299.55 |
| н274 | 392344.93 | 3330290.04 |
| н275 | 392335.97 | 3330277.07 |
| н276 | 392326.15 | 3330257.36 |
| н277 | 392325.58 | 3330256.14 |
| н278 | 392321.83 | 3330254.21 |
| н279 | 392319.34 | 3330255.20 |
| н280 | 392315.83 | 3330257.14 |
| н281 | 392301.49 | 3330254.60 |
| н282 | 392268.05 | 3330248.48 |
| н283 | 392263.92 | 3330246.62 |
| н284 | 392245.18 | 3330223.62 |
| н285 | 392230.73 | 3330220.65 |
| н286 | 392203.92 | 3330224.96 |
| н287 | 392196.20 | 3330225.62 |
| н288 | 392140.35 | 3330213.61 |
| н289 | 392130.02 | 3330212.68 |
| н290 | 392128.78 | 3330213.80 |
| н291 | 392123.91 | 3330220.61 |
| н292 | 392119.34 | 3330223.64 |
| н293 | 392116.32 | 3330224.89 |
| н294 | 392108.51 | 3330226.27 |
| н295 | 392064.81 | 3330229.45 |
| н296 | 392043.34 | 3330210.98 |
| н297 | 392042.55 | 3330208.15 |
| н298 | 392037.06 | 3330201.06 |
| н299 | 392028.47 | 3330198.52 |
| н300 | 392010.12 | 3330198.68 |
| н301 | 391989.81 | 3330198.18 |
| н302 | 391972.00 | 3330198.52 |
| н303 | 391964.05 | 3330199.18 |
| н304 | 391961.05 | 3330200.87 |
| н305 | 391958.40 | 3330203.95 |
| н306 | 391955.46 | 3330203.59 |
| н307 | 391955.70 | 3330201.61 |
| н308 | 391957.58 | 3330201.83 |
| н309 | 391959.77 | 3330199.31 |
| н310 | 391963.45 | 3330197.22 |
| н311 | 391971.90 | 3330196.52 |
| н312 | 391989.81 | 3330196.18 |
| н313 | 392010.14 | 3330196.68 |
| н314 | 392028.75 | 3330196.52 |
| н315 | 392038.24 | 3330199.32 |
| н316 | 392044.37 | 3330207.23 |
| н317 | 392045.10 | 3330209.86 |
| н318 | 392065.49 | 3330227.39 |
| н319 | 392108.27 | 3330224.29 |
| н320 | 392115.76 | 3330222.95 |

| | | |
|------|-----------|------------|
| н321 | 392118.40 | 3330221.86 |
| н322 | 392122.49 | 3330219.15 |
| н323 | 392127.28 | 3330212.46 |
| н324 | 392129.34 | 3330210.62 |
| н325 | 392140.65 | 3330211.63 |

| | | |
|------|-----------|------------|
| н326 | 392196.32 | 3330223.60 |
| н327 | 392203.68 | 3330222.98 |
| н328 | 392230.77 | 3330218.61 |
| н329 | 392246.28 | 3330221.80 |
| н330 | 392265.18 | 3330245.00 |
| н331 | 392268.65 | 3330246.56 |
| н332 | 392301.85 | 3330252.64 |
| н333 | 392315.49 | 3330255.04 |
| н334 | 392318.48 | 3330253.38 |
| н335 | 392321.93 | 3330252.01 |
| н336 | 392327.10 | 3330254.68 |
| н337 | 392327.95 | 3330256.50 |
| н338 | 392337.69 | 3330276.05 |
| н339 | 392346.69 | 3330289.06 |
| н340 | 392350.87 | 3330298.83 |
| н341 | 392373.96 | 3330366.06 |
| н342 | 392413.87 | 3330403.51 |
| н237 | 392486.32 | 3330474.65 |
| - | - | - |
| н343 | 391955.32 | 3330195.03 |
| н344 | 391955.85 | 3330196.96 |
| н345 | 391951.77 | 3330198.07 |
| н346 | 391949.10 | 3330201.97 |
| н347 | 391949.92 | 3330202.20 |
| н348 | 391953.15 | 3330201.16 |
| н349 | 391953.77 | 3330203.06 |
| н350 | 391949.96 | 3330204.30 |
| н351 | 391937.84 | 3330200.82 |
| н352 | 391937.19 | 3330201.35 |
| н353 | 391935.44 | 3330203.85 |
| н354 | 391930.44 | 3330212.34 |
| н355 | 391928.72 | 3330211.32 |
| н356 | 391933.76 | 3330202.77 |
| н357 | 391935.71 | 3330199.99 |
| н358 | 391936.06 | 3330199.68 |
| н359 | 391912.62 | 3330189.88 |
| н360 | 391896.20 | 3330182.49 |
| н361 | 391881.34 | 3330178.25 |
| н362 | 391863.57 | 3330172.10 |
| н363 | 391864.22 | 3330170.21 |
| н364 | 391881.94 | 3330176.35 |
| н365 | 391896.88 | 3330180.61 |
| н366 | 391913.42 | 3330188.04 |

| | | |
|------|-----------|------------|
| н367 | 391937.97 | 3330198.31 |
| н368 | 391947.36 | 3330200.97 |
| н369 | 391950.53 | 3330196.33 |
| н343 | 391955.32 | 3330195.03 |
| - | - | - |
| н370 | 393397.67 | 3330910.18 |
| н371 | 393397.27 | 3330911.10 |
| н372 | 393396.35 | 3330910.70 |
| н373 | 393396.75 | 3330909.78 |
| н370 | 393397.67 | 3330910.18 |
| - | - | - |
| н374 | 393405.98 | 3330891.31 |
| н375 | 393405.58 | 3330892.23 |
| н376 | 393404.66 | 3330891.83 |
| н377 | 393405.06 | 3330890.91 |
| н374 | 393405.98 | 3330891.31 |
| - | - | - |
| н378 | 393414.66 | 3330871.25 |
| н379 | 393413.36 | 3330874.95 |
| н380 | 393412.41 | 3330874.62 |
| н381 | 393413.72 | 3330870.92 |
| н378 | 393414.66 | 3330871.25 |
| - | - | - |
| н382 | 393625.14 | 3330153.67 |
| н383 | 393624.92 | 3330154.65 |
| н384 | 393623.94 | 3330154.43 |
| н385 | 393624.16 | 3330153.45 |
| н382 | 393625.14 | 3330153.67 |
| - | - | - |
| н386 | 393633.31 | 3330149.03 |
| н387 | 393633.76 | 3330149.92 |
| н388 | 393632.87 | 3330150.37 |
| н389 | 393632.42 | 3330149.48 |
| н386 | 393633.31 | 3330149.03 |
| - | - | - |
| н390 | 393631.36 | 3330126.23 |
| н391 | 393631.14 | 3330127.20 |
| н392 | 393630.16 | 3330126.97 |
| н393 | 393630.39 | 3330126.00 |
| н390 | 393631.36 | 3330126.23 |
| - | - | - |
| н394 | 393638.20 | 3330097.15 |
| н395 | 393637.98 | 3330098.12 |
| н396 | 393637.00 | 3330097.89 |
| н397 | 393637.23 | 3330096.92 |
| н394 | 393638.20 | 3330097.15 |




| | | |
|------|-----------|------------|
| - | - | - |
| н398 | 393649.04 | 3330095.91 |
| н399 | 393649.14 | 3330096.91 |
| н400 | 393648.14 | 3330097.01 |
| н401 | 393648.04 | 3330096.01 |
| н398 | 393649.04 | 3330095.91 |
| - | - | - |
| н402 | 393644.11 | 3330071.08 |
| н403 | 393643.88 | 3330072.05 |
| н404 | 393642.91 | 3330071.82 |
| н405 | 393643.14 | 3330070.85 |
| н402 | 393644.11 | 3330071.08 |
| - | - | - |
| н406 | 393652.43 | 3330038.24 |
| н407 | 393652.17 | 3330039.20 |
| н408 | 393651.21 | 3330038.94 |
| н409 | 393651.47 | 3330037.98 |
| н406 | 393652.43 | 3330038.24 |
| - | - | - |
| н410 | 393769.02 | 3329994.98 |
| н411 | 393769.47 | 3329995.86 |
| н412 | 393768.59 | 3329996.32 |
| н413 | 393768.13 | 3329995.44 |
| н410 | 393769.02 | 3329994.98 |
| - | - | - |
| н414 | 393762.96 | 3330016.35 |
| н415 | 393762.44 | 3330017.21 |
| н416 | 393761.58 | 3330016.69 |
| н417 | 393762.10 | 3330015.83 |
| н414 | 393762.96 | 3330016.35 |
| - | - | - |
| н418 | 393745.36 | 3330033.23 |
| н419 | 393745.34 | 3330034.23 |
| н420 | 393744.34 | 3330034.21 |
| н421 | 393744.37 | 3330033.21 |
| н418 | 393745.36 | 3330033.23 |
| - | - | - |
| н422 | 393745.19 | 3330045.67 |
| н423 | 393744.66 | 3330046.52 |
| н424 | 393743.81 | 3330045.99 |
| н425 | 393744.34 | 3330045.14 |
| н422 | 393745.19 | 3330045.67 |
| - | - | - |
| н426 | 393723.53 | 3330066.53 |
| н427 | 393724.20 | 3330067.28 |
| н428 | 393723.45 | 3330067.95 |
| н429 | 393722.78 | 3330067.20 |
| н426 | 393723.53 | 3330066.53 |
| - | - | - |
| н430 | 393728.49 | 3330071.96 |
| н431 | 393727.96 | 3330072.81 |
| н432 | 393727.11 | 3330072.28 |
| н433 | 393727.64 | 3330071.43 |
| н430 | 393728.49 | 3330071.96 |
| - | - | - |
| н434 | 393712.71 | 3330097.77 |
| н435 | 393712.19 | 3330098.63 |
| н436 | 393711.33 | 3330098.11 |
| н437 | 393711.85 | 3330097.25 |
| н434 | 393712.71 | 3330097.77 |
| - | - | - |
| н438 | 393703.97 | 3330097.57 |
| н439 | 393703.99 | 3330098.57 |
| н440 | 393702.99 | 3330098.59 |
| н441 | 393702.97 | 3330097.59 |
| н438 | 393703.97 | 3330097.57 |
| - | - | - |
| н442 | 393692.56 | 3330118.05 |
| н443 | 393692.36 | 3330119.03 |
| н444 | 393691.38 | 3330118.83 |
| н445 | 393691.58 | 3330117.85 |
| н442 | 393692.56 | 3330118.05 |
| - | - | - |
| н446 | 393699.36 | 3330119.61 |
| н447 | 393698.84 | 3330120.47 |
| н448 | 393697.98 | 3330119.95 |
| н449 | 393698.50 | 3330119.09 |
| н446 | 393699.36 | 3330119.61 |
| - | - | - |
| н450 | 393609.73 | 3330217.26 |
| н451 | 393609.48 | 3330218.23 |
| н452 | 393608.51 | 3330217.98 |
| н453 | 393608.76 | 3330217.01 |
| н450 | 393609.73 | 3330217.26 |
| - | - | - |
| н454 | 393601.78 | 3330249.01 |
| н455 | 393601.53 | 3330249.98 |
| н456 | 393600.56 | 3330249.73 |

| | | |
|------|-----------|------------|
| н457 | 393600.81 | 3330248.76 |
| н454 | 393601.78 | 3330249.01 |
| - | - | - |
| н458 | 393596.12 | 3330271.35 |
| н459 | 393595.87 | 3330272.32 |
| н460 | 393594.90 | 3330272.07 |
| н461 | 393595.15 | 3330271.10 |
| н458 | 393596.12 | 3330271.35 |
| - | - | - |
| н462 | 393588.18 | 3330302.14 |
| н463 | 393587.93 | 3330303.11 |
| н464 | 393586.96 | 3330302.86 |
| н465 | 393587.21 | 3330301.89 |
| н462 | 393588.18 | 3330302.14 |
| - | - | - |
| н466 | 393580.53 | 3330331.65 |
| н467 | 393580.28 | 3330332.62 |
| н468 | 393579.31 | 3330332.37 |
| н469 | 393579.56 | 3330331.40 |
| н466 | 393580.53 | 3330331.65 |
| - | - | - |
| н470 | 393577.25 | 3330345.24 |
| н471 | 393577.01 | 3330346.22 |
| н472 | 393576.03 | 3330345.98 |
| н473 | 393576.28 | 3330345.00 |
| н470 | 393577.25 | 3330345.24 |
| - | - | - |
| н474 | 393569.26 | 3330376.63 |
| н475 | 393569.01 | 3330377.60 |
| н476 | 393568.04 | 3330377.35 |
| н477 | 393568.29 | 3330376.38 |
| н474 | 393569.26 | 3330376.63 |
| - | - | - |
| н478 | 393562.88 | 3330402.03 |
| н479 | 393562.63 | 3330403.00 |
| н480 | 393561.66 | 3330402.75 |
| н481 | 393561.91 | 3330401.78 |
| н478 | 393562.88 | 3330402.03 |
| - | - | - |
| н482 | 393556.23 | 3330427.98 |
| н483 | 393555.98 | 3330428.95 |
| н484 | 393555.01 | 3330428.70 |
| н485 | 393555.26 | 3330427.73 |
| н482 | 393556.23 | 3330427.98 |
| - | - | - |
| н486 | 393548.66 | 3330457.53 |
| н487 | 393548.40 | 3330458.49 |
| н488 | 393547.44 | 3330458.23 |
| н489 | 393547.70 | 3330457.27 |
| н486 | 393548.66 | 3330457.53 |
| - | - | - |
| н490 | 393539.77 | 3330488.47 |
| н491 | 393538.69 | 3330493.02 |
| н492 | 393537.72 | 3330492.79 |
| н493 | 393538.80 | 3330488.24 |
| н490 | 393539.77 | 3330488.47 |
| - | - | - |
| н494 | 393649.12 | 3330050.45 |
| н495 | 393647.91 | 3330054.57 |
| н496 | 393646.95 | 3330054.29 |
| н497 | 393648.16 | 3330050.17 |
| н494 | 393649.12 | 3330050.45 |
| - | - | - |
| н498 | 393816.95 | 3329949.56 |
| н499 | 393817.59 | 3329950.32 |
| н500 | 393813.74 | 3329953.55 |
| н501 | 393813.10 | 3329952.79 |
| н498 | 393816.95 | 3329949.56 |
| - | - | - |
| н502 | 393796.90 | 3329967.90 |
| н503 | 393797.57 | 3329968.65 |
| н504 | 393793.99 | 3329971.84 |
| н505 | 393793.32 | 3329971.09 |
| н502 | 393796.90 | 3329967.90 |
| - | - | - |
| н506 | 393778.50 | 3329990.81 |
| н507 | 393775.52 | 3329995.89 |
| н508 | 393774.66 | 3329995.39 |
| н509 | 393777.64 | 3329990.31 |
| н506 | 393778.50 | 3329990.81 |
| - | - | - |
| н510 | 393695.13 | 3330126.91 |
| н511 | 393693.00 | 3330130.25 |



| | | |
|------|-----------|------------|
| н512 | 393692.16 | 3330129.71 |
| н513 | 393694.29 | 3330126.37 |
| н510 | 393695.13 | 3330126.91 |
| – | – | – |
| н514 | 393452.84 | 3330948.50 |
| н515 | 393454.64 | 3330949.36 |
| н516 | 393454.26 | 3330950.16 |
| н517 | 393455.03 | 3330950.66 |
| н518 | 393455.58 | 3330953.13 |
| н519 | 393452.36 | 3330960.04 |
| н520 | 393448.22 | 3330968.61 |
| н521 | 393443.67 | 3330970.08 |
| н522 | 393434.29 | 3330965.79 |
| н523 | 393392.30 | 3330947.03 |
| н524 | 393389.15 | 3330945.03 |
| н525 | 393387.36 | 3330945.63 |
| н526 | 393385.33 | 3330945.05 |
| н527 | 393384.36 | 3330945.10 |
| н528 | 393380.66 | 3330949.97 |
| н529 | 393376.37 | 3330957.08 |
| н530 | 393374.65 | 3330956.04 |
| н531 | 393379.00 | 3330948.85 |
| н532 | 393383.32 | 3330943.14 |
| н533 | 393385.55 | 3330943.03 |
| н534 | 393387.34 | 3330943.47 |
| н535 | 393387.99 | 3330943.27 |
| н536 | 393386.59 | 3330940.49 |

| | | |
|------|-----------|------------|
| н537 | 393385.91 | 3330936.57 |
| н538 | 393387.48 | 3330929.80 |
| н539 | 393388.14 | 3330929.91 |
| н540 | 393389.15 | 3330927.62 |
| н541 | 393390.07 | 3330928.02 |
| н542 | 393389.12 | 3330930.20 |
| н543 | 393389.41 | 3330930.24 |
| н544 | 393387.95 | 3330936.63 |
| н545 | 393388.51 | 3330939.85 |
| н546 | 393390.19 | 3330943.09 |
| н547 | 393393.33 | 3330945.09 |
| н548 | 393435.19 | 3330963.79 |
| н549 | 393443.80 | 3330967.73 |
| н550 | 393446.66 | 3330966.81 |
| н551 | 393450.38 | 3330959.09 |
| н552 | 393451.90 | 3330955.81 |
| н553 | 393449.16 | 3330954.59 |
| н554 | 393450.74 | 3330951.02 |
| н555 | 393451.47 | 3330951.34 |
| н514 | 393452.84 | 3330948.50 |
| – | – | – |
| н556 | 393620.37 | 3330184.32 |
| н557 | 393620.34 | 3330188.54 |
| н558 | 393623.21 | 3330190.83 |
| н559 | 393627.95 | 3330194.54 |
| н560 | 393628.75 | 3330195.78 |
| н561 | 393631.30 | 3330198.58 |
| н562 | 393634.09 | 3330202.69 |
| н563 | 393632.43 | 3330203.81 |
| н564 | 393629.72 | 3330199.82 |
| н565 | 393627.17 | 3330197.00 |
| н566 | 393626.45 | 3330195.90 |
| н567 | 393621.97 | 3330192.39 |
| н568 | 393618.34 | 3330189.50 |
| н569 | 393618.37 | 3330184.56 |
| н570 | 393617.08 | 3330184.63 |
| н571 | 393617.09 | 3330184.00 |
| н572 | 393614.62 | 3330183.58 |
| н573 | 393614.78 | 3330182.60 |
| н574 | 393617.11 | 3330182.98 |
| н575 | 393617.14 | 3330181.88 |
| н576 | 393619.67 | 3330181.53 |
| н556 | 393620.37 | 3330184.32 |



**РОССИЙСКАЯ ФЕДЕРАЦИЯ
АДМИНИСТРАЦИЯ ГОРОДА ИРКУТСКА
ПОСТАНОВЛЕНИЕ**

от 26.01.2022

№ 031-06-31/22

О внесении изменений в Приложение № 1 к муниципальной программе «Развитие транспортной системы», утвержденной постановлением администрации города Иркутска от 15 января 2020 года № 031-06-13/0

Руководствуясь статьями 16, 17, 36, 37, 52, 53 Федерального закона от 6 октября 2003 года № 131-ФЗ «Об общих принципах организации местного самоуправления в Российской Федерации», статьями 11, 37, 38, 42, 54, 56 Устава города Иркутска, Порядком разработки, реализации и оценки эффективности муниципальных программ города Иркутска, утвержденным постановлением администрации города Иркутска от 30 апреля 2019 года № 031-06-313/9, администрация города Иркутска

ПОСТАНОВЛЯЕТ:

1. Внести в Приложение № 1 к муниципальной программе «Развитие транспортной системы», утвержденной постановлением администрации города Иркутска от 15 января 2020 года № 031-06-13/0, с последними изменениями, внесенными постановлением администрации города Иркутска от 13 декабря 2021 года № 031-06-921/21, следующие изменения:

1) строку «Объемы финансирования Программы» Таблицы 1 Паспорта муниципальной программы «Развитие транспортной системы» изложить в следующей редакции:

| | |
|----------------------------------|---|
| « Объем финансирования Программы | Общий объем финансирования 16 836 453,2 тыс. рублей, в том числе по годам реализации составляет:
2020 год — 3 840 941,0 тыс. рублей;
2021 год — 3 832 320,1 тыс. рублей;
2022 год — 2 945 094,1 тыс. рублей;
2023 год — 2 065 101,0 тыс. рублей;
2024 год — 2 065 997,0 тыс. рублей;
2025 год — 2 087 000,0 тыс. рублей.
Объем финансирования за счет средств бюджета города 13 150 627,2 тыс. рублей, в том числе по годам реализации составляет:
2020 год — 2 619 741,0 тыс. рублей;
2021 год — 2 744 281,6 тыс. рублей;
2022 год — 1 798 506,6 тыс. рублей;
2023 год — 1 835 101,0 тыс. рублей;
2024 год — 2 065 997,0 тыс. рублей;
2025 год — 2 087 000,0 тыс. рублей.
Объем финансирования за счет средств областного бюджета 1 459 381,5 тыс. рублей, в том числе по годам реализации составляет:
2020 год — 171 200,0 тыс. рублей;
2021 год — 276 594,0 тыс. рублей;
2022 год — 781 587,5 тыс. рублей;
2023 год — 230 000,0 тыс. рублей.
Объем финансирования за счет средств федерального бюджета 2 226 444,5 тыс. рублей, в том числе по годам реализации составляет:
2020 год — 1 050 000,0 тыс. рублей;
2021 год — 811 444,5 тыс. рублей;
2022 год — 365 000,0 тыс. рублей |
|----------------------------------|---|

2) строку «Объемы финансирования подпрограммы» Таблицы 2 Паспорта подпрограммы «Безопасные и качественные автомобильные дороги» муниципальной программы «Развитие транспортной системы» изложить в следующей редакции:



| | |
|-------------------------------------|---|
| « Объем финансирования подпрограммы | Общий объем финансирования 15 807 616,2 тыс. рублей, в том числе по годам реализации составляет:
2020 год — 3 384 780,0 тыс. рублей;
2021 год — 3 312 450,1 тыс. рублей;
2022 год — 2 916 842,1 тыс. рублей;
2023 год — 2 056 983,0 тыс. рублей;
2024 год — 2 057 779,0 тыс. рублей;
2025 год — 2 078 782,0 тыс. рублей.
Объем финансирования за счет средств бюджета города 12 123 950,2 тыс. рублей, в том числе по годам реализации составляет:
2020 год — 2 164 780,0 тыс. рублей;
2021 год — 2 225 371,6 тыс. рублей;
2022 год — 1 770 254,6 тыс. рублей;
2023 год — 1 826 983,0 тыс. рублей;
2024 год — 2 057 779,0 тыс. рублей;
2025 год — 2 078 782,0 тыс. рублей.
Объем финансирования за счет средств областного бюджета 1 457 221,5 тыс. рублей, в том числе по годам реализации составляет:
2020 год — 170 000,0 тыс. рублей;
2021 год — 275 634,0 тыс. рублей;
2022 год — 781 587,5 тыс. рублей;
2023 год — 230 000,0 тыс. рублей;
Объем финансирования за счет средств федерального бюджета 2 226 444,5 тыс. рублей, в том числе по годам реализации составляет:
2020 год — 1 050 000,0 тыс. рублей;
2021 год — 811 444,5 тыс. рублей;
2022 год — 365 000,0 тыс. рублей |
|-------------------------------------|---|

3) строку «Объемы финансирования подпрограммы» Таблицы 3 Паспорта подпрограммы «Транспорт» муниципальной программы «Развитие транспортной системы» изложить в следующей редакции:

| | |
|--------------------------------------|--|
| « Объемы финансирования подпрограммы | Общий объем финансирования 1 028 837,0 тыс. рублей, в том числе по годам реализации составляет:
2020 год — 456 161,0 тыс. рублей;
2021 год — 519 870,0 тыс. рублей;
2022 год — 28 252,0 тыс. рублей;
2023 год — 8 118,0 тыс. рублей;
2024 год — 8 218,0 тыс. рублей;
2025 год — 8 218,0 тыс. рублей.
Объем финансирования за счет средств бюджета города 1 026 677,0 тыс. рублей, в том числе по годам реализации составляет:
2020 год — 454 961,0 тыс. рублей;
2021 год — 518 910,0 тыс. рублей;
2022 год — 28 252,0 тыс. рублей;
2023 год — 8 118,0 тыс. рублей;
2024 год — 8 218,0 тыс. рублей;
2025 год — 8 218,0 тыс. рублей.
Объем финансирования за счет средств областного бюджета 2 160,0 тыс. рублей, в том числе по годам реализации составляет:
2020 год — 1 200,0 тыс. рублей;
2021 год — 960,0 тыс. рублей |
|--------------------------------------|--|

- 4) Приложение 1 изложить в редакции Приложения к настоящему Постановлению.
2. Отделу документационного обеспечения и архива организационного управления аппарата администрации города Иркутска внести в оригинал постановления администрации города Иркутска от 15 января 2020 года № 031-06-13/0 «Об утверждении муниципальной программы «Развитие транспортной системы» информационную справку о внесенных в настоящее Постановление изменениях»
3. Управлению по информационной политике аппарата администрации города Иркутска опубликовать настоящее Постановление с приложением и разместить на официальном сайте органов местного самоуправления города Иркутска в информационно-телекоммуникационной сети «Интернет».
4. Контроль за исполнением настоящего Постановления возложить на заместителя мэра — председателя комитета городского обустройства администрации города Иркутска.

Мэр города Иркутска

Р.Н. Болотов

С полной версией документа можно ознакомиться на сайте irkutskinform.ru

РОССИЙСКАЯ ФЕДЕРАЦИЯ
Г. ИРКУТСК
АДМИНИСТРАЦИЯ
КОМИТЕТ ПО ГРАДОСТРОИТЕЛЬНОЙ ПОЛИТИКЕ
ЗАМЕСТИТЕЛЬ МЭРА- ПРЕДСЕДАТЕЛЬ КОМИТЕТА
РАСПОРЯЖЕНИЕ

от 26.01.2022

№ 944-02-22/2

О назначении публичных слушаний по проекту решения о предоставлении разрешения на условно разрешенный вид использования земельного участка и объекта капитального строительства

В целях соблюдения права человека на благоприятные условия жизнедеятельности, прав и законных интересов правообладателей земельных участков и объектов капитального строительства, руководствуясь статьями 5.1, 39 Градостроительного кодекса Российской Федерации, статьей 28 Федерального закона от 6 октября 2003 года № 131-ФЗ «Об общих принципах организации местного самоуправления в Российской Федерации», статьями 24, 42, 44, 45 Устава города Иркутска, Положением об отдельных вопросах организации и проведения общественных обсуждений, публичных слушаний в области градостроительной деятельности в городе Иркутске, утвержденным решением Думы города Иркутска от 28 июня 2018 года № 006-20-480750/8, постановлением администрации города Иркутска от 28 июня 2018 года № 031-06-614/8 «О комиссии по подготовке правил землепользования и застройки»:

1. Назначить публичные слушания по проекту решения о предоставлении разрешения на условно разрешенный вид использования «Предпринимательство» в отношении земельного участка с кадастровым номером 38:36:000001:1878, площадью 582 кв. м, расположенного по адресу: Иркутская область, г. Иркутск, Ленинский район, ул. Свободы, 23, «Многофункциональные объекты» в отношении объекта капитального строительства с кадастровым номером 38:36:000001:2944, площадью 17,2 кв. м, расположенного по адресу: Иркутская область, г. Иркутск, ул. Свободы, д. 23 (далее — публичные слушания, проект).

2. Комиссии по подготовке правил землепользования и застройки:
1) в срок не более одного месяца со дня опубликования оповещения о начале публичных слушаний, предусмотренного подпунктом «б» подпункта 2 настоящего пункта, провести публичные слушания по проекту;

2) обеспечить опубликование и размещение на WEB-портале органов местного самоуправления города Иркутска в информационно-телекоммуникационной сети «Интернет» (www.admirk.ru), а также распространение иными способами, обеспечивающими доступ участников публичных слушаний к информации о проведении публичных слушаний:

- проекта и информационных материалов к нему;
- оповещения о начале публичных слушаний в форме информационного сообщения, содержащего, в том числе, информацию о месте и дате открытия, времени проведения экспозиции проекта;
- заклучения о результатах публичных слушаний.

3. Управлению по информационной политике аппарата администрации города Иркутска опубликовать настоящее распоряжение в средствах массовой информации и разместить на WEB-портале органов местного самоуправления города Иркутска в информационно-телекоммуникационной сети «Интернет» (www.admirk.ru).

4. Контроль за исполнением настоящего распоряжения оставляю за собой.

Е.А. Харитонов

ИНФОРМАЦИОННОЕ СООБЩЕНИЕ

Комиссия по подготовке правил землепользования и застройки города Иркутска сообщает о начале публичных слушаний по проекту решения о предоставлении разрешения на условно разрешенный вид использования «Предпринимательство» в отношении земельного участка с кадастровым номером 38:36:000001:1878, площадью 582 кв. м, расположенного по адресу: Иркутская область, г. Иркутск, Ленинский район, ул. Свободы, 23, «Многофункциональные объекты» в отношении объекта капитального строительства с кадастровым номером 38:36:000001:2944, площадью 17,2 кв. м, расположенного по адресу: Иркутская область, г. Иркутск, ул. Свободы, д. 23, по запросу Середкина Владимира Николаевича (далее — проект).

Информационные материалы к проекту:
— схема расположения земельного участка и объекта капитального строительства, в отношении которых подготовлен проект.

Порядок проведения публичных слушаний определен статьей 5.1. Градостроительного кодекса Российской Федерации, Положением об отдельных вопросах организации и проведения общественных обсуждений, публичных слушаний в области градостроительной деятельности в городе Иркутске, утвержденным решением Думы города Иркутска от 28 июня 2018 года № 006-20-480750/8, Положением о комиссии по подготовке правил землепользования и застройки, утвержденным постановлением администрации города Иркутска от 28 июня 2018 года № 031-06-614/8, а также планом работы по подготовке и проведению публичных слушаний по проекту.

Срок проведения публичных слушаний: не более одного месяца со дня опубликования информационного сообщения о проведении публичных слушаний по проекту до дня опубликования заключения о результатах публичных слушаний по проекту.

Место и дата открытия экспозиции проекта: г. Иркутск, ул. Ленина, 146, 1 этаж (комитет по градостроительной политике администрации города Иркутска), 04.02.2022 г.

Срок, время проведения экспозиции проекта: в период с 04.02.2022 г. по 17.02.2022 г. с 09.00 до 13.00 часов, с 14.00 до 18.00 часов (все дни, кроме выходных дней).

Консультирование посетителей экспозиции проекта проводится по адресу: г. Иркутск, ул. Ленина, 146, каб. 405 (комитет по градостроительной политике администрации города Иркутска) в период с 04.02.2022 г. по 17.02.2022 г. с 09.00 до 12.00 часов (вторник, четверг).

Собрание участников публичных слушаний состоится 17.02.2022 г. в 11.00 часов рядом с земельным участком, расположенным по адресу: г. Иркутск, ул. Свободы, 21.

Участники публичных слушаний, прошедшие в установленном порядке идентификацию, имеют право вносить предложения и замечания, касающиеся проекта:

- в письменной или устной форме в ходе проведения собрания участников публичных слушаний;
- в письменной форме или в форме электронного документа (kgspr@admirk.ru) в адрес комитета по градостроительной политике администрации города Иркутска по адресу: г. Иркутск, ул. Ленина, 146, каб. 405 в период с 04.02.2022 г. по 17.02.2022 г. с 09.00 до 13.00 часов, с 14.00 до 18.00 часов (все дни, кроме выходных дней);
- посредством записи в книге (журнале) учета посетителей экспозиции проекта в период с 04.02.2022 г. по 17.02.2022 г. с 09.00 до 13.00, с 14.00 до 18.00 (вторник, четверг) по адресу: г. Иркутск, ул. Ленина, 146, каб. 405.

В целях идентификации участникам публичных слушаний необходимо представить сведения о себе (фамилию, имя, отчество (при наличии), дату рождения, адрес места жительства (регистрации) — для физических лиц; наименование, основной государственный регистрационный номер, место нахождения и адрес — для юридических лиц) с приложением документов, подтверждающих такие сведения.

Участники публичных слушаний, являющиеся правообладателями соответствующих земельных участков и (или) расположенных на них объектов капитального строительства и (или) помещений, являющихся частью указанных объектов капитального строительства, также представляют сведения соответственно о таких земельных участках, объектах капитального строительства, помещениях, являющихся частью указанных объектов капитального строительства, из Единого государственного реестра недвижимости и иные документы, устанавливающие или удостоверяющие их права на такие земельные участки, объекты капитального строительства, помещения, являющиеся частью указанных объектов капитального строительства.

Проект и информационные материалы к нему будут опубликованы в газете «Иркутск официальный», а также размещены на WEB-портале органов местного самоуправления города Иркутска в информационно-телекоммуникационной сети «Интернет» (www.admirk.ru) и распространены иными способами, обеспечивающими доступ участников публичных слушаний к информации о проведении публичных слушаний, с 04.02.2022 г. по 17.02.2022 г.

Справки по вопросам организации и проведения публичных слушаний по телефону: 52-01-53.

РОССИЙСКАЯ ФЕДЕРАЦИЯ
Г. ИРКУТСК
АДМИНИСТРАЦИЯ
КОМИТЕТ ПО ГРАДОСТРОИТЕЛЬНОЙ ПОЛИТИКЕ
ЗАМЕСТИТЕЛЬ МЭРА- ПРЕДСЕДАТЕЛЬ КОМИТЕТА
РАСПОРЯЖЕНИЕ

от 26.01.2022

№ 944-02-25/2

О назначении публичных слушаний по проекту решения о предоставлении разрешения на отклонение от предельных параметров разрешенного строительства, реконструкции объектов капитального строительства

В целях соблюдения права человека на благоприятные условия жизнедеятельности, прав и законных интересов правообладателей земельных участков и объектов капитального строительства, руководствуясь статьями 5.1, 40 Градостроительного кодекса Российской Федерации, статьей 28 Федерального закона от 6 октября 2003 года № 131-ФЗ «Об общих принципах организации местного самоуправления в Российской Федерации», статьями 24, 42, 44, 45 Устава города Иркутска, Положением об отдельных вопросах организации и проведения общественных обсуждений, публичных слушаний в области градостроительной деятельности в городе Иркутске, утвержденным решением Думы города Иркутска от 28 июня 2018 года № 006-20-480750/8, постановлением администрации города Иркутска от 28 июня 2018 года № 031-06-614/8 «О комиссии по подготовке правил землепользования и застройки»:

1. Назначить публичные слушания по проекту решения о предоставлении разрешения на отклонение от предельных параметров разрешенного строительства, реконструкции объектов капитального строительства, установленных в градостроительном регламенте с основным видом разрешенного использования земельного участка — «Многоэтажная жилая застройка (высотная застройка)», в части: уменьшения минимального расстояния между продольными сторонами зданий и частей зданий при новом строительстве до 37 м, в отношении земельного участка с кадастровым номером 38:36:000027:1887, площадью 11747 кв. м, расположенного по адресу: Иркутская область, г. Иркутск, Свердловский район, ул. Сеченова (далее — публичные слушания, проект).

2. Комиссии по подготовке правил землепользования и застройки:
1) в срок не более одного месяца со дня опубликования оповещения о начале публичных слушаний, предусмотренного подпунктом «б» подпункта 2 настоящего пункта, провести публичные слушания по проекту;

2) обеспечить опубликование и размещение на WEB-портале органов местного самоуправления города Иркутска в информационно-телекоммуникационной сети «Интернет» (www.admirk.ru), а также распространение иными способами, обеспечивающими доступ участников публичных слушаний к информации о проведении публичных слушаний:

- проекта и информационных материалов к нему;
- оповещения о начале публичных слушаний в форме информационного сообщения, содержащего, в том числе, информацию о месте и дате открытия, времени проведения экспозиции проекта;
- заклучения о результатах публичных слушаний.

3. Управлению по информационной политике аппарата администрации города Иркутска опубликовать настоящее распоряжение в средствах массовой информации и разместить на WEB-портале органов местного самоуправления города Иркутска в информационно-телекоммуникационной сети «Интернет» (www.admirk.ru).

4. Контроль за исполнением настоящего распоряжения оставляю за собой.

Е.А. Харитонов

ИНФОРМАЦИОННОЕ СООБЩЕНИЕ

Комиссия по подготовке правил землепользования и застройки города Иркутска сообщает о начале публичных слушаний по проекту решения о предоставлении разрешения на отклонение от предельных параметров разрешенного строительства, реконструкции объектов капитального строительства, установленных в градостроительном регламенте с основным видом разрешенного использования земельно-



го участка «Многоэтажная жилая застройка (высотная застройка)», в части: уменьшения минимального расстояния между продольными сторонами зданий и частей зданий при новом строительстве до 37 м, в отношении земельного участка с кадастровым номером 38:36:000027:1887, площадью 11747 кв. м, расположенного по адресу: Иркутская область, г. Иркутск, Свердловский район, ул. Сеченова, по запросу ООО «СИБИРКСТРОЙ» (далее — проект).

Информационные материалы к проекту:

— схема расположения земельного участка, в отношении которого подготовлен проект.

Порядок проведения публичных слушаний определен статьей 5.1 Градостроительного кодекса Российской Федерации, Положением об отдельных вопросах организации и проведения общественных обсуждений, публичных слушаний в области градостроительной деятельности в городе Иркутске, утвержденным решением Думы города Иркутска от 28 июня 2018 года № 006–20–480750/8, Положением о комиссии по подготовке правил землепользования и застройки, утвержденным постановлением администрации города Иркутска от 28 июня 2018 года № 031–06–614/8, а также планом работы по подготовке и проведению публичных слушаний по проекту.

Срок проведения публичных слушаний: не более одного месяца со дня опубликования настоящего информационного сообщения до дня опубликования заключения о результатах публичных слушаний.

Место и дата открытия экспозиции проекта: г. Иркутск, ул. Ленина, 146, этаж 1 (комитет по градостроительной политике администрации города Иркутска), 04.02.2022 г.

Срок, время проведения экспозиции проекта: в период с 04.02.2022 г. по 15.02.2022 г. с 09.00 до 13.00 часов, с 14.00 до 18.00 часов (все дни, кроме выходных дней).

Консультирование посетителей экспозиции проекта проводится по адресу: г. Иркутск, ул. Ленина, 146, каб. 405 (комитет по градостроительной политике администрации города Иркутска), в период с 04.02.2022 г. по 15.02.2022 г. с 09.00 до 12.00 часов (вторник, четверг).

Собрание участников публичных слушаний состоится 15.02.2022 г. в 11.00 часов на участке, расположенном рядом со зданием по адресу: г. Иркутск, ул. Сеченова, 1Б.

Участники публичных слушаний, прошедшие в установленном порядке идентификацию, имеют право вносить предложения и замечания, касающиеся проекта:

— в письменной или устной форме в ходе проведения собрания участников публичных слушаний;

— в письменной форме или в форме электронного документа (kgspp@admirk.ru) в адрес комитета по градостроительной политике администрации города Иркутска по адресу: г. Иркутск, ул. Ленина, 146, каб. 405 в период с 04.02.2022 г. по 15.02.2022 г. с 09.00 до 13.00 часов, с 14.00 до 18.00 часов (все дни, кроме выходных дней);

— посредством записи в книге (журнале) учета посетителей экспозиции проекта в период с 04.02.2022 г. по 15.02.2022 г. с 09.00 до 13.00 часов, с 14.00 до 18.00 часов (вторник, четверг) по адресу: г. Иркутск, ул. Ленина, 146, каб. 405.

В целях идентификации участников публичных слушаний необходимо представить сведения о себе (фамилию, имя, отчество (при наличии), дату рождения, адрес места жительства (регистрации) — для физических лиц; наименование, основной государственный регистрационный номер, место нахождения и адрес — для юридических лиц) с приложением документов, подтверждающих такие сведения.

Участники публичных слушаний, являющиеся правообладателями соответствующих земельных участков и (или) расположенных на них объектов капитального строительства и (или) помещений, являющихся частью указанных объектов капитального строительства, также представляют сведения соответственно о таких земельных участках, объектах капитального строительства, помещениях, являющихся частью указанных объектов капитального строительства, из Единого государственного реестра недвижимости и иные документы, устанавливающие или удостоверяющие их права на такие земельные участки, объекты капитального строительства, помещения, являющиеся частью указанных объектов капитального строительства.

Проект и информационные материалы к нему будут опубликованы в газете «Иркутск официальный», а также размещены на WEB-портале органов местного самоуправления города Иркутска в информационно-телекоммуникационной сети «Интернет» (www.admirk.ru) и распространены иными способами, обеспечивающими доступ участникам публичных слушаний к информации о проведении публичных слушаний, с 04.02.2022 г. по 15.02.2022 г.

Справки по вопросам организации и проведения публичных слушаний по телефону: 52–01–53.

**РОССИЙСКАЯ ФЕДЕРАЦИЯ
Г. ИРКУТСК
АДМИНИСТРАЦИЯ
КОМИТЕТ ПО ГРАДОСТРОИТЕЛЬНОЙ ПОЛИТИКЕ
ЗАМЕСТИТЕЛЬ МЭРА- ПРЕДСЕДАТЕЛЬ КОМИТЕТА
Р А С П О Р Я Ж Е Н И Е**

от 26.01.2022

№ 944–02–26/2

О назначении публичных слушаний по проекту решения о предоставлении разрешения на отклонение от предельных параметров разрешенного строительства, реконструкции объектов капитального строительства

В целях соблюдения права человека на благоприятные условия жизнедеятельности, прав и законных интересов правообладателей земельных участков и объектов капитального строительства, руководствуясь статьями 5.1, 40 Градостроительного кодекса Российской Федерации, статьей 28 Федерального закона от 6 октября 2003 года № 131-ФЗ «Об общих принципах организации местного самоуправления в Российской Федерации», статьями 24, 42, 44, 45 Устава города Иркутска, Положением об отдельных вопросах организации и проведения общественных обсуждений, публичных слушаний в области градостроительной деятельности в городе Иркутске, утвержденным решением Думы города Иркутска от 28 июня 2018 года № 006–20–480750/8, постановлением администрации города Иркутска от 28 июня 2018 года № 031–06–614/8 «О комиссии по подготовке правил землепользования и застройки»:

1. Назначить публичные слушания по проекту решения о предоставлении разрешения на отклонение от предельных параметров разрешенного строительства, реконструкции объектов капитального строительства, установленных в градостроительном регламенте с основным видом разрешенного использования земельного участка — «Многоэтажная жилая застройка (высотная застройка)», в части:

— уменьшения процента расчетного числа легковых автомобилей для определения необходимого количества машино-мест до 20%;

— уменьшения площадки в составе придомовой территории из расчета 1,0 кв. м на 1 жителя;

— уменьшения минимального расстояния между продольными сторонами зданий и частей зданий при новом строительстве до 28,4 м, в отношении земельного участка с кадастровым номером 38:36:000026:14605, площадью 5304 кв. м, расположенного по адресу: Иркутская область, г. Иркутск, в границах улиц Захарова, Мухиной, Якоби, Театральная (далее — публичные слушания, проект).

2. Комиссии по подготовке правил землепользования и застройки:

1) в срок не более одного месяца со дня опубликования оповещения о начале публичных слушаний, предусмотренного подпунктом «б» подпункта 2 настоящего пункта, провести публичные слушания по проекту;

2) обеспечить опубликование и размещение на WEB-портале органов местного самоуправления города Иркутска в информационно-телекоммуникационной сети «Интернет» (www.admirk.ru), а также распространение иными способами, обеспечивающими доступ участникам публичных слушаний к информации о проведении публичных слушаний:

а) проекта и информационных материалов к нему;

б) оповещения о начале публичных слушаний в форме информационного сообщения, содержащего, в том числе, информацию о месте и дате открытия, времени проведения экспозиции проекта;

в) заключения о результатах публичных слушаний.

3. Управлению по информационной политике аппарата администрации города Иркутска опубликовать настоящее распоряжение в средствах массовой информации и разместить на WEB-портале органов местного самоуправления города Иркутска в информационно-телекоммуникационной сети «Интернет» (www.admirk.ru).

4. Контроль за исполнением настоящего распоряжения оставляю за собой.

Е.А. Харитонов

ИНФОРМАЦИОННОЕ СООБЩЕНИЕ

Комиссия по подготовке правил землепользования и застройки города Иркутска сообщает о начале публичных слушаний по проекту решения о предоставлении разрешения на отклонение от предельных параметров разрешенного строительства, реконструкции объектов капитального строительства, установленных в градостроительном регламенте с основным видом разрешенного использования земельного участка «Многоэтажная жилая застройка (высотная застройка)», в части: уменьшения процента расчетного числа легковых автомобилей для определения необходимого количества машино-мест до 20%; уменьшения площадки в составе придомовой территории из расчета 1,0 кв. м на 1 жителя; уменьшения минимального расстояния между продольными сторонами зданий и частей зданий при новом строи-

тельстве до 28,4 м, в отношении земельного участка с кадастровым номером 38:36:000026:14605, площадью 5304 кв. м, расположенного по адресу: Иркутская область, г. Иркутск, в границах улиц Захарова, Мухиной, Якоби, Театральная, по запросу ООО СЗ «Регион Сибири» (далее — проект).

Информационные материалы к проекту:

— схема расположения земельного участка, в отношении которого подготовлен проект.

Порядок проведения публичных слушаний определен статьей 5.1 Градостроительного кодекса Российской Федерации, Положением об отдельных вопросах организации и проведения общественных обсуждений, публичных слушаний в области градостроительной деятельности в городе Иркутске, утвержденным решением Думы города Иркутска от 28 июня 2018 года № 006–20–480750/8, Положением о комиссии по подготовке правил землепользования и застройки, утвержденным постановлением администрации города Иркутска от 28 июня 2018 года № 031–06–614/8, а также планом работы по подготовке и проведению публичных слушаний по проекту.

Срок проведения публичных слушаний: не более одного месяца со дня опубликования настоящего информационного сообщения до дня опубликования заключения о результатах публичных слушаний.

Место и дата открытия экспозиции проекта: г. Иркутск, ул. Ленина, 146, этаж 1 (комитет по градостроительной политике администрации города Иркутска), 04.02.2022 г.

Срок, время проведения экспозиции проекта: в период с 04.02.2022 г. по 16.02.2022 г. с 09.00 до 13.00 часов, с 14.00 до 18.00 часов (все дни, кроме выходных дней).

Консультирование посетителей экспозиции проекта проводится по адресу: г. Иркутск, ул. Ленина, 146, каб. 405 (комитет по градостроительной политике администрации города Иркутска), в период с 04.02.2022 г. по 16.02.2022 г. с 09.00 до 12.00 часов (вторник, четверг).

Собрание участников публичных слушаний состоится 16.02.2022 г. в 11.00 часов на участке, расположенном рядом со зданием по адресу: г. Иркутск, ул. Театральная, 21.

Участники публичных слушаний, прошедшие в установленном порядке идентификацию, имеют право вносить предложения и замечания, касающиеся проекта:

— в письменной или устной форме в ходе проведения собрания участников публичных слушаний;

— в письменной форме или в форме электронного документа (kgspp@admirk.ru) в адрес комитета по градостроительной политике администрации города Иркутска по адресу: г. Иркутск, ул. Ленина, 146, каб. 405 в период с 04.02.2022 г. по 16.02.2022 г. с 09.00 до 13.00 часов, с 14.00 до 18.00 часов (все дни, кроме выходных дней);

— посредством записи в книге (журнале) учета посетителей экспозиции проекта в период с 04.02.2022 г. по 16.02.2022 г. с 09.00 до 13.00 часов, с 14.00 до 18.00 часов (вторник, четверг) по адресу: г. Иркутск, ул. Ленина, 146, каб. 405.

В целях идентификации участников публичных слушаний необходимо представить сведения о себе (фамилию, имя, отчество (при наличии), дату рождения, адрес места жительства (регистрации) — для физических лиц; наименование, основной государственный регистрационный номер, место нахождения и адрес — для юридических лиц) с приложением документов, подтверждающих такие сведения.

Участники публичных слушаний, являющиеся правообладателями соответствующих земельных участков и (или) расположенных на них объектов капитального строительства и (или) помещений, являющихся частью указанных объектов капитального строительства, также представляют сведения соответственно о таких земельных участках, объектах капитального строительства, помещениях, являющихся частью указанных объектов капитального строительства, из Единого государственного реестра недвижимости и иные документы, устанавливающие или удостоверяющие их права на такие земельные участки, объекты капитального строительства, помещения, являющиеся частью указанных объектов капитального строительства.

Проект и информационные материалы к нему будут опубликованы в газете «Иркутск официальный», а также размещены на WEB-портале органов местного самоуправления города Иркутска в информационно-телекоммуникационной сети «Интернет» (www.admirk.ru) и распространены иными способами, обеспечивающими доступ участникам публичных слушаний к информации о проведении публичных слушаний, с 04.02.2022 г. по 16.02.2022 г.

Справки по вопросам организации и проведения публичных слушаний по телефону: 52–01–53.

СООБЩЕНИЕ О ВОЗМОЖНОМ УСТАНОВЛЕНИИ ПУБЛИЧНОГО СЕРВИТУТА В ОТНОШЕНИИ ЧАСТИ ЗЕМЕЛЬ В КАДАСТРОВЫХ КВАРТАЛАХ: 38:36:000018, 38:36:000019, 38:36:000022, 38:36:000034, ЧАСТЕЙ ЗЕМЕЛЬНЫХ УЧАСТКОВ С КАДАСТРОВЫМИ НОМЕРАМИ 38:36:000000:6519, 38:36:000000:10866, 38:36:000018:21389, 38:36:000018:24417, 38:36:000018:4502, 38:36:000013:20343, 38:36:000021:2489, 38:36:000023:364, 38:36:000023:17421, С МЕСТОПОЛОЖЕНИЕМ: ИРКУТСКАЯ ОБЛАСТЬ, Г. ИРКУТСК, ПРАВОБЕРЕЖНЫЙ РАЙОН, МКР. ЛЕСНОЙ ПО УЛ. САДОВАЯ, УЛ. КАРПИНСКАЯ, УЛ. ПОЛЕВАЯ, УЛ. БОГРАДА, УЛ. БАРИКАД, 2-Я НЕСТЕРОВА, УЛ. ОСВОБОЖДЕНИЯ, УЛ. КУРОРТНАЯ И ОКТЯБРЬСКИЙ РАЙОН, УЛ. ВИЛЮЙСКАЯ, УЛ. ПИСКУНОВА

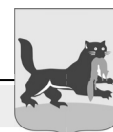
Комитетом по управлению муниципальным имуществом администрации города Иркутска рассматривается ходатайство от ОАО «ИЭСК» об установлении публичного сервитута в целях размещения объектов электросетевого хозяйства в отношении части земель в кадастровых кварталах: 38:36:000018, 38:36:000019, 38:36:000022, 38:36:000034, частей земельных участков с кадастровыми номерами 38:36:000000:6519, 38:36:000000:10866, 38:36:000018:21389, 38:36:000018:24417, 38:36:000018:4502, 38:36:000013:20343, 38:36:000021:2489, 38:36:000023:364, 38:36:000023:17421, местоположение: Иркутская область, г. Иркутск, Правобережный район, мкр. Лесной по ул. Садовая, ул. Карпинская, ул. Полевая, ул. Бограда, ул. Баррикад, 2-я Нестерова, ул. Освобождения, ул. Курортная и Октябрьский район, ул. Вилюйская, ул. Пискунова, площадью 411 кв.м, учитывая договоры о технологическом присоединении к сетям электроснабжения.

Заинтересованные лица могут ознакомиться с поступившим ходатайством об установлении публичного сервитута и прилагаемым к нему описанием местоположения границ публичного сервитута, подать заявления об учете прав на земельные участки в течение тридцати дней со дня опубликования настоящего сообщения в Комитет по управлению муниципальным имуществом администрации города Иркутска по адресу: г. Иркутск, ул. Поленова, 1, каб. 200, 201 (вторник, четверг с 09.00–13.00, суббота, воскресенье — выходные дни).


Настоящее сообщение публикуется в газете «Иркутск официальный», а также в информационно-телекоммуникационной сети «Интернет» на официальном WEB-портале органов местного самоуправления города Иркутска (www.admirk.ru).

СХЕМА РАСПОЛОЖЕНИЯ ГРАНИЦ ПУБЛИЧНОГО СЕРВИТУТА

| Условный номер земельного участка: ЗУ | | |
|--|---------------|------------|
| Площадь испрашиваемого публичного сервитута 411 м² | | |
| Обозначение характерных точек границ | Координаты, м | |
| | X | Y |
| 1 | 2 | 3 |
| Контур 1 | | |
| 1 | 390198.54 | 3338966.63 |
| 2 | 390200.44 | 3338971.25 |
| 3 | 390196.72 | 3338972.79 |
| 4 | 390194.79 | 3338968.17 |
| 1 | 390198.54 | 3338966.63 |
| Контур 2 | | |
| 5 | 390198.13 | 3338967.62 |
| 6 | 390195.82 | 3338968.61 |
| 7 | 390197.16 | 3338971.72 |
| 8 | 390199.46 | 3338970.73 |
| 5 | 390198.13 | 3338967.62 |
| Контур 2 | | |
| 9 | 386552.16 | 3339933.29 |
| 10 | 386552.16 | 3339938.66 |
| 11 | 386547.86 | 3339938.66 |
| 12 | 386547.86 | 3339933.29 |



| | | |
|----------------------------------|-----------|------------|
| 9 | 386552.16 | 3339933.29 |
| Контур 3 | | |
| 13 | 386083.42 | 3340560.59 |
| 14 | 386083.59 | 3340564.59 |
| 15 | 386078.60 | 3340564.81 |
| 16 | 386078.42 | 3340560.81 |
| 13 | 386083.42 | 3340560.59 |
| Контур 4 | | |
| 17 | 385669.14 | 3340438.40 |
| 18 | 385669.64 | 3340443.58 |
| 19 | 385665.50 | 3340443.95 |
| 20 | 385664.94 | 3340438.83 |
| 17 | 385669.14 | 3340438.40 |
| Контур 5 | | |
| 21 | 386449.44 | 3337954.55 |
| 22 | 386449.97 | 3337958.84 |
| 23 | 386444.65 | 3337959.50 |
| 24 | 386444.12 | 3337955.21 |
| 21 | 386449.44 | 3337954.55 |
| Контур 6 | | |
| 25 | 386061.34 | 3336940.60 |
| 26 | 386059.69 | 3336944.64 |
| 27 | 386054.25 | 3336942.41 |
| 28 | 386055.89 | 3336938.37 |
| 25 | 386061.34 | 3336940.60 |
| Контур 7 | | |
| 29 | 385459.18 | 3338191.00 |
| 30 | 385459.49 | 3338198.01 |
| 31 | 385451.90 | 3338198.28 |
| 32 | 385451.63 | 3338191.25 |
| 29 | 385459.18 | 3338191.00 |
| Контур 8 | | |
| 33 | 385299.60 | 3339564.21 |
| 34 | 385302.44 | 3339568.33 |
| 35 | 385299.14 | 3339570.60 |
| 36 | 385296.31 | 3339566.48 |
| 33 | 385299.60 | 3339564.21 |
| Контур 9 | | |
| 37 | 385000.38 | 3341489.29 |
| 38 | 385001.11 | 3341493.44 |
| 39 | 384995.83 | 3341494.44 |
| 40 | 384995.12 | 3341490.25 |
| 37 | 385000.38 | 3341489.29 |
| Контур 10 | | |
| 41 | 384997.63 | 3341753.73 |
| 42 | 384997.86 | 3341757.73 |
| 43 | 384992.87 | 3341758.02 |
| 44 | 384992.63 | 3341754.03 |
| 41 | 384997.63 | 3341753.73 |
| Контур 11 | | |
| 45 | 383292.12 | 3338606.83 |
| 46 | 383291.67 | 3338612.82 |
| 47 | 383287.69 | 3338612.52 |
| 48 | 383288.13 | 3338606.53 |
| 45 | 383292.12 | 3338606.83 |
| Контур 12 | | |
| 53 | 381266.68 | 3338338.00 |
| 54 | 381262.09 | 3338344.56 |
| 55 | 381256.45 | 3338340.69 |
| 56 | 381260.89 | 3338334.08 |
| 53 | 381266.68 | 3338338.00 |
| Контур 13 | | |
| 57 | 388168.30 | 3336846.64 |
| 58 | 388170.67 | 3336850.08 |
| 59 | 388166.27 | 3336853.22 |
| 60 | 388163.85 | 3336849.67 |
| 57 | 388168.30 | 3336846.64 |
| Контур 14 | | |
| 61 | 385221.57 | 3334605.35 |
| 62 | 385224.98 | 3334611.48 |
| 63 | 385219.10 | 3334614.74 |
| 64 | 385215.68 | 3334608.64 |
| 61 | 385221.57 | 3334605.35 |
| Контур 15 | | |
| 65 | 382968.46 | 3336805.43 |
| 66 | 382970.35 | 3336810.06 |
| 67 | 382966.64 | 3336811.57 |
| 68 | 382964.75 | 3336806.94 |
| 65 | 382968.46 | 3336805.43 |
| Система координат МСК-38, зона 3 | | |



СООБЩЕНИЕ О ВОЗМОЖНОМ УСТАНОВЛЕНИИ ПУБЛИЧНОГО СЕРВИТУТА В ОТНОШЕНИИ ЧАСТИ ЗЕМЕЛЬ В КАДАСТРОВЫХ КВАРТАЛАХ: 38:36:000002, 38:06:130821, 38:36:000001, 38:36:000033, 38:36:000031, В ОТНОШЕНИИ ЧАСТЕЙ ЗЕМЕЛЬНЫХ УЧАСТКОВ С КАДАСТРОВЫМИ НОМЕРАМИ: 38:36:000002:10906, 38:36:000001:780, 38:36:000001:5928, 38:36:000001:764, 38:36:000033:40766, 38:36:000033:31109, 38:36:000033:2535, 38:36:000033:39130, 38:36:000000:6552, 38:36:000031:22457, 38:36:000002:226, С МЕСТОПОЛОЖЕНИЕМ: ИРКУТСКАЯ ОБЛАСТЬ, Г. ИРКУТСК, СВЕРДЛОВСКИЙ РАЙОН, УЛ. КАЙСКАЯ, УЛ. ЧАЙКОВСКОГО, УЛ. ЛЕВЫЙ БЕРЕГ КАИ, УЛ. ФЛЮКОВА, ПЕР. ИРКУТНЫЙ И ЛЕНИНСКИЙ РАЙОН, УЛ. 1-Я МОСКОВСКАЯ, УЛ. БИЙСКАЯ, СНТ «СИБИРЬ», СНТ «БАНКОВЕЦ», СНТ «ТОПОГРАФ», СК «ВЗАИМОПОМОЩЬ», СТ «ИРГОРПРОМТОРГ», СНТ «СТРОИТЕЛЬ», СНТ «ИРКУТ»

Комитетом по управлению муниципальным имуществом администрации города Иркутска рассматривается ходатайство от ОАО «ИЭСК» об установлении публичного сервитута в целях размещения объектов электросетевого хозяйства в отношении части земель в кадастровых кварталах: 38:36:000002, 38:06:130821, 38:36:000001, 38:36:000033, 38:36:000031, в отношении частей земельных участков с кадастровыми номерами: 38:36:000002:10906, 38:36:000001:780, 38:36:000001:5928, 38:36:000001:764, 38:36:000033:40766, 38:36:000033:31109, 38:36:000033:2535, 38:36:000033:39130, 38:36:000000:6552, 38:36:000031:22457, 38:36:000002:226, местоположение: Иркутская область, г. Иркутск, Свердловский район, ул. Кайская, ул. Чайковского, ул. Левый берег Каи, ул. Флюкова, пер. Иркутный и Ленинский район, ул. 1-я Московская, ул. Бийская, СНТ «Сибирь», СНТ «Банковец», СНТ «Топограф», СК «Взаимопомощь», СТ «Иргорпромторг», СНТ «Строитель», СНТ «Иркут», площадью 421 кв.м, учитывая договоры о технологическом присоединении к сетям электроснабжения.

Заинтересованные лица могут ознакомиться с поступившим ходатайством об установлении публичного сервитута и прилагаемым к нему описанием местоположения границ публичного сервитута, подать заявления об учете прав на земельные участки в течение тридцати дней со дня опубликования настоящего сообщения в Комитет по управлению муниципальным имуществом администрации города Иркутска по адресу: г. Иркутск, ул. Поленова, 1, каб. 200, 201 (вторник, четверг с 09.00–13.00, суббота, воскресенье – выходные дни).

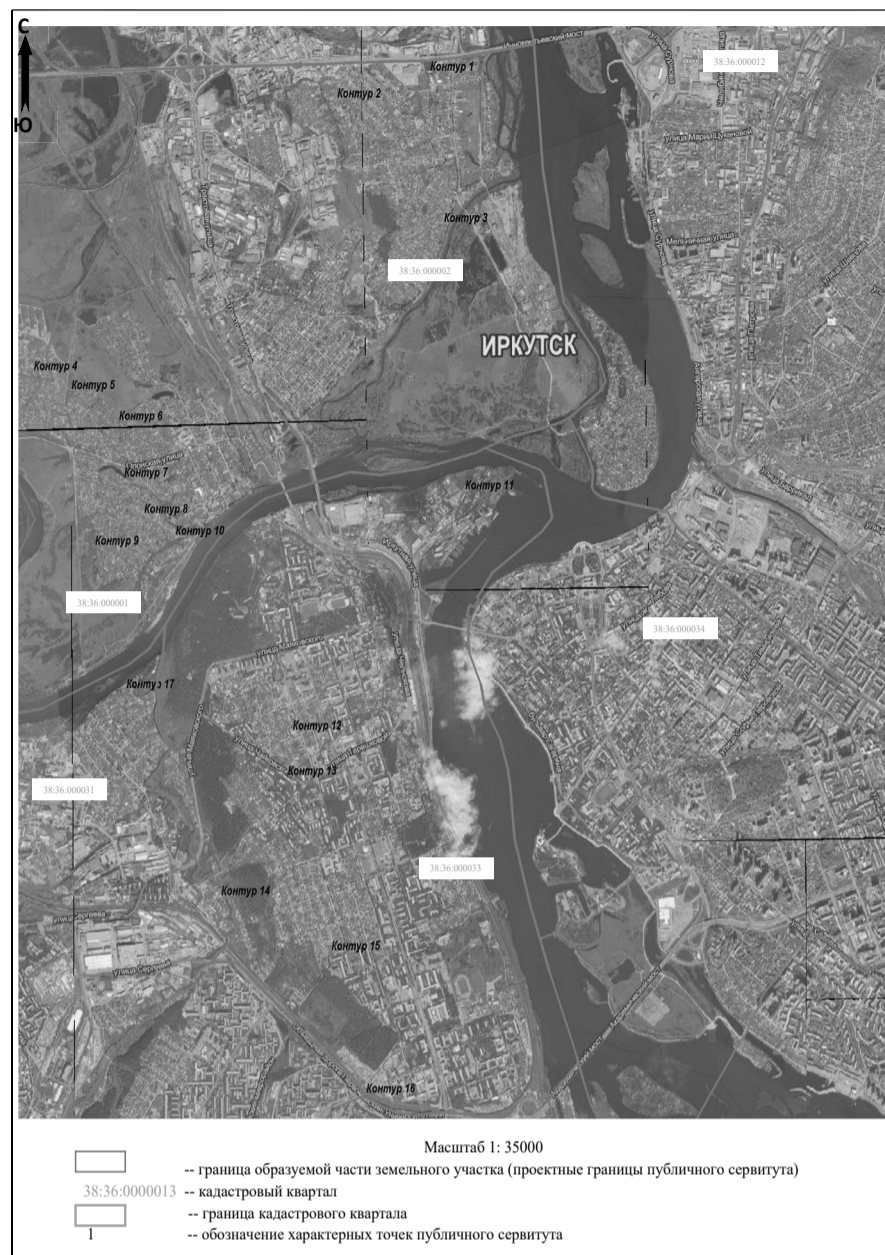
Настоящее сообщение публикуется в газете «Иркутск официальный», а также в информационно-телекоммуникационной сети «Интернет» на официальном WEB-портале органов местного самоуправления города Иркутска (www.admirk.ru).

СХЕМА РАСПОЛОЖЕНИЯ ГРАНИЦ ПУБЛИЧНОГО СЕРВИТУТА

| | | |
|--|---------------|------------|
| Условный номер земельного участка: ЗУ | | |
| Площадь испрашиваемого публичного сервитута 421 м² | | |
| Обозначение характерных точек границ | Координаты, м | |
| | X | Y |
| 1 | 2 | 3 |
| Контур 1 | | |
| 1 | 389127.33 | 3333827.48 |
| 2 | 389128.30 | 3333832.4 |
| 3 | 389124.36 | 3333833.16 |
| 4 | 389123.41 | 3333828.26 |
| 1 | 389127.33 | 3333827.48 |
| Контур 2 | | |
| 5 | 388932.88 | 3333089.12 |
| 6 | 388931.17 | 3333092.87 |
| 7 | 388926.47 | 3333090.67 |
| 8 | 388928.26 | 3333087.00 |
| 5 | 388932.88 | 3333089.12 |
| Контур 3 | | |
| 9 | 388008.27 | 3333932.52 |
| 10 | 388006.56 | 3333937.63 |
| 11 | 388002.50 | 3333936.28 |
| 12 | 388004.18 | 3333931.11 |
| 9 | 388008.27 | 3333932.52 |



| | | |
|-----------|-----------|------------|
| Контур 4 | | |
| 13 | 386873.97 | 3330688.51 |
| 14 | 386873.53 | 3330692.98 |
| 15 | 386868.71 | 3330692.65 |
| 16 | 386868.87 | 3330688.21 |
| 13 | 386873.97 | 3330688.51 |
| Контур 5 | | |
| 17 | 386761.68 | 3330961.79 |
| 18 | 386759.42 | 3330965.4 |
| 19 | 386754.81 | 3330962.53 |
| 20 | 386757.23 | 3330958.76 |
| 17 | 386761.68 | 3330961.79 |
| Контур 6 | | |
| 21 | 386534.84 | 3331324.29 |
| 22 | 386536.54 | 3331328.35 |
| 23 | 386531.38 | 3331330.51 |
| 24 | 386529.86 | 3331326.27 |
| 21 | 386534.84 | 3331324.29 |
| Контур 7 | | |
| 25 | 386072.53 | 3331388.91 |
| 26 | 386070.62 | 3331393.53 |
| 27 | 386066.92 | 3331392.01 |
| 28 | 386068.83 | 3331387.39 |
| 25 | 386072.53 | 3331388.91 |
| Контур 8 | | |
| 29 | 385825.32 | 3331527.54 |
| 30 | 385823.56 | 3331531.82 |
| 31 | 385818.40 | 3331529.76 |
| 32 | 385819.93 | 3331525.86 |
| 29 | 385825.32 | 3331527.54 |
| Контур 9 | | |
| 33 | 385587.33 | 3331157.16 |
| 34 | 385588.08 | 3331162.60 |
| 35 | 385583.63 | 3331163.19 |
| 36 | 385582.90 | 3331157.68 |
| 33 | 385587.33 | 3331157.16 |
| Контур 10 | | |
| 37 | 385651.39 | 3331783.66 |
| 38 | 385653.58 | 3331788.63 |
| 39 | 385649.64 | 3331790.6 |
| 40 | 385647.44 | 3331785.54 |
| 37 | 385651.39 | 3331783.66 |
| Контур 11 | | |
| 41 | 385996.63 | 3334115.80 |
| 42 | 385999.87 | 3334118.15 |
| 43 | 385996.94 | 3334122.20 |
| 44 | 385993.70 | 3334119.85 |
| 41 | 385996.63 | 3334115.80 |
| Контур 12 | | |
| 45 | 384189.38 | 3332701.64 |
| 46 | 384191.42 | 3332706.76 |
| 47 | 384187.68 | 3332708.2 |
| 48 | 384185.65 | 3332703.08 |
| 45 | 384189.38 | 3332701.64 |
| Контур 13 | | |
| 49 | 383840.71 | 3332669.22 |
| 50 | 383845.56 | 3332674.96 |
| 51 | 383839.87 | 3332679.69 |
| 52 | 383835.02 | 3332674.02 |
| 49 | 383840.71 | 3332669.22 |
| Контур 14 | | |
| 53 | 382948.64 | 3332152.14 |
| 54 | 382951.31 | 3332155.62 |
| 55 | 382946.77 | 3332158.82 |
| 56 | 382944.18 | 3332155.25 |
| 53 | 382948.64 | 3332152.14 |
| Контур 15 | | |
| 57 | 382546.96 | 3333019.07 |
| 58 | 382548.19 | 3333023.34 |
| 59 | 382542.35 | 3333024.83 |
| 60 | 382541.27 | 3333020.67 |
| 57 | 382546.96 | 3333019.07 |
| Контур 16 | | |
| 61 | 381492.99 | 3333301.46 |
| 62 | 381490.33 | 3333304.79 |
| 63 | 381486.92 | 3333301.90 |
| 64 | 381489.56 | 3333298.63 |
| 61 | 381492.99 | 3333301.46 |
| Контур 17 | | |
| 65 | 384489.06 | 3331415.91 |
| 66 | 384491.19 | 3331421.01 |
| 67 | 384486.90 | 3331422.88 |
| 68 | 384484.79 | 3331417.76 |
| 69 | 384489.06 | 3331415.91 |
| 65 | 384489.06 | 3331415.91 |



**РОССИЙСКАЯ ФЕДЕРАЦИЯ
Г. ИРКУТСК
АДМИНИСТРАЦИЯ
ЗАМЕСТИТЕЛЬ МЭРА — ПРЕДСЕДАТЕЛЬ КОМИТЕТА
ПО ЭКОНОМИКЕ И СТРАТЕГИЧЕСКОМУ ПЛАНИРОВАНИЮ
РАСПОРЯЖЕНИЕ**

от 26.01.2022

№ 182-02-37/22

О демонтаже самовольно размещенной информационной конструкции, установленной по адресу: город Иркутск, ул. Свердлова, д. 3

Руководствуясь статьей 16 Федерального закона «Об общих принципах организации местного самоуправления в Российской Федерации», статьей 19 Федерального закона «О рекламе», статьями 44, 45 Устава города Иркутска, Правилами размещения наружной рекламы на территории города Иркутска, утвержденными решением Думы города Иркутска от 3 июня 2013 года № 005-20-470795/3, Правилами благоустройства территории города Иркутска, утвержденными решением Думы города Иркутска от 25 декабря 2008 года № 004-20-560950/8, Положением о Комитете по экономике и стратегическому планированию администрации города Иркутска, утвержденным решением Думы города Иркутска от 28 января 2016 года № 006-20-170263/6, постановлением администрации города Иркутска от 29 декабря 2018 года № 031-06-1226/8 «Об утверждении порядка выявления и демонтажа информационных конструкций на территории города Иркутска»:

1. Владельцу информационной конструкции, размещенной в нарушении Правил благоустройства территории города Иркутска, указанной в Перечне информационных конструкций (Приложение 1), демонтировать информационную конструкцию в добровольном порядке в течение 5 (пяти) календарных дней с момента опубликования настоящего распоряжения в газете «Иркутск официальный».

2. Собственнику либо лицу, владеющему зданием, строением, сооружением, в том числе временным, на ином законном основании, на котором размещена информационная конструкция, указанная в приложении к распоряжению, в течение 5 (пяти) календарных дней осуществить демонтаж информационной конструкции в добровольном порядке в случае, если владелец информационной конструкции не демонтировал в срок, указанный в пункте 1 настоящего распоряжения.

3. Отделу контроля департамента потребительского рынка комитета по экономике и стратегическому планированию администрации города Иркутска обеспечить размещение настоящего распоряжения на WEB-портале администрации города Иркутска в информационно-телекоммуникационной сети «Интернет» и опубликование в газете «Иркутск официальный» не позднее 7 (семи) календарных дней с момента подписания настоящего распоряжения.

4. Контроль за исполнением настоящего распоряжения возложить на начальника департамента потребительского рынка комитета по экономике и стратегическому планированию администрации города Иркутска.

Т.И. Макарычева

С полной версией документа можно ознакомиться на сайте irkutskinform.ru

Копию вкладыша к диплому ФВ № 056285 выдан 26 июня 1992 года г. Улан-Удэ, Бурятский сельскохозяйственный институт на имя Васильевой Антонины Юрьевны считать недействительным в связи с утерей.

Копию вкладыша к диплому Д-1 № 262327 (выдан 25 июля 1985 года, г. Улан-Удэ, Бурятский сельскохозяйственный институт) на имя Кондратистова Юрия Леонидовича считать недействительным в связи с утерей.