









Приложение 5.1

Объемно-пространственные характеристики объектов капитального строительства в границах зоны делового, общественного и коммерческого назначения (ОДЗ-201/100/1) частей квартала в границах улиц Грязнова-Подгорная-Киевская-Тимирязева

УСЛОВНЫЕ ОБОЗНАЧЕНИЯ

-  ДЕЙСТВУЮЩИЕ КРАСНЫЕ ЛИНИИ
-  ГРАНИЦЫ ТЕРРИТОРИАЛЬНОЙ ЗОНЫ ОДЗ-201/100/1
-  ГРАНИЦЫ СУЩЕСТВУЮЩИХ ЗЕМЕЛЬНЫХ УЧАСТКОВ
-  ПРЕДЕЛЬНЫЕ (МАКСИМАЛЬНЫЕ) ГАБАРИТЫ ЗДАНИЙ, СТРОЕНИЙ, СООРУЖЕНИЙ
-  ГРАНИЦЫ УСТРОЙСТВА ПЛОСКИХ ЭКСПЛУАТИРУЕМЫХ КРОВЕЛЬ
-  ГРАНИЦЫ ОЗЕЛЕНЕНИЯ (ГАЗОНЫ, ЦВЕТНИКИ)
-  МЕСТА РАЗМЕЩЕНИЯ КРУПНОРАЗМЕРНЫХ ДЕРЕВЬЕВ И КУСТАРНИКОВ
-  ГРАНИЦЫ РАЗМЕЩЕНИЯ ЗДАНИЙ, СТРОЕНИЙ, СООРУЖЕНИЙ ВРЕМЕННОГО (СЕЗОННОГО) НАЗНАЧЕНИЯ, НЕ ЯВЛЯЮЩИХСЯ ОБЪЕКТАМИ КАПИТАЛЬНОГО СТРОИТЕЛЬСТВА

100-1 УСЛОВНЫЙ НОМЕР ОБЪЕКТА КАПИТАЛЬНОГО СТРОИТЕЛЬСТВА

