

Приложение № 3

к проекту о внесении изменений в правила землепользования и застройки части территории города Иркутска, включающей территорию в границах исторического поселения город Иркутск, утвержденные решением Думы города Иркутска от 28 октября 2016 года № 006-20-260428/6

**СВЕДЕНИЯ О ГРАНИЦАХ ТЕРРИТОРИАЛЬНЫХ ЗОН**

**Графическое описание местоположения границ территориальных зон.  
Перечень координат характерных точек этих границ в системе координат, используемой для ведения Единого государственного реестра недвижимости.**

		Лист N 1
<b>ОПИСАНИЕ МЕСТОПОЛОЖЕНИЯ ГРАНИЦ ЗОНЫ РАЗМЕЩЕНИЯ ОБЪЕКТОВ ДОШКОЛЬНОГО ОБРАЗОВАНИЯ (ДЗ)</b> (наименование объекта местоположение границ, которого описано (далее - объект)		
Сведения об объекте		
N п/п	Характеристики объекта	Описание характеристик
1	2	3
1	Местоположение объекта	Российская Федерация, Иркутская область, город Иркутск
2	Площадь объекта +/- величина погрешности определения площади (P +/- Дельта P)	9064+/- 0
3	Иные характеристики объекта	ПЭ П-01-02

ОПИСАНИЕ МЕСТОПОЛОЖЕНИЯ ГРАНИЦ  
ЗОНЫ РАЗМЕЩЕНИЯ ОБЪЕКТОВ ДОШКОЛЬНОГО ОБРАЗОВАНИЯ (ДЗ)  
 (наименование объекта)

Сведения о местоположении границ объекта

1. Система координат МСК-38, зона 3

2. Сведения о характерных точках границ объекта

Обозначение характерных точек границ	Координаты, м		Метод определения координат и средняя квадратическая погрешность положения характерной точки (Mt), м	Описание обозначения точки
	X	Y		
1	2	3	4	5
1	21459.76	31101.44	0.3	-
2	21434.77	31119.25	0.3	-
3	21433.36	31120.25	0.3	-
4	21427.98	31112.40	0.3	-
5	21426.00	31109.51	0.3	-
6	21418.61	31100.33	0.3	-
7	21419.12	31099.95	0.3	-
8	21409.16	31087.18	0.3	-
9	21409.31	31084.34	0.3	-
10	21407.36	31075.92	0.3	-
11	21397.44	31063.37	0.3	-
12	21398.95	31048.28	0.3	-
13	21386.26	31027.24	0.3	-
14	21375.72	31019.95	0.3	-
15	21380.40	31013.32	0.3	-
16	21381.10	31013.65	0.3	-
17	21401.06	30986.48	0.3	-

18	21401.72	30985.58	0.3	-
19	21405.62	30980.27	0.3	-
20	21406.50	30980.93	0.3	-
21	21406.76	30981.12	0.3	-
22	21440.23	31006.32	0.3	-
23	21476.14	31033.36	0.3	-
24	21490.15	31043.91	0.3	-
25	21514.63	31062.34	0.3	-
1	21459.76	31101.44	0.3	-
<b>3. Сведения о характерных точках части (частей) границы объекта</b>				
Обозначение характерных точек части границы	Координаты, м		Метод определения координат и средняя квадратическая погрешность положения характерной точки (Mt), м	Описание обозначения точки
	X	Y		
1	2	3	4	5

**ОПИСАНИЕ МЕСТОПОЛОЖЕНИЯ ГРАНИЦ  
ЗОНЫ РАЗМЕЩЕНИЯ ОБЪЕКТОВ ДОШКОЛЬНОГО ОБРАЗОВАНИЯ (ДЗ)  
(наименование объекта)**

Сведения о местоположении измененных (уточненных) границ объекта

1. Система координат МСК-38, зона 3

2. Сведения о характерных точках границ объекта

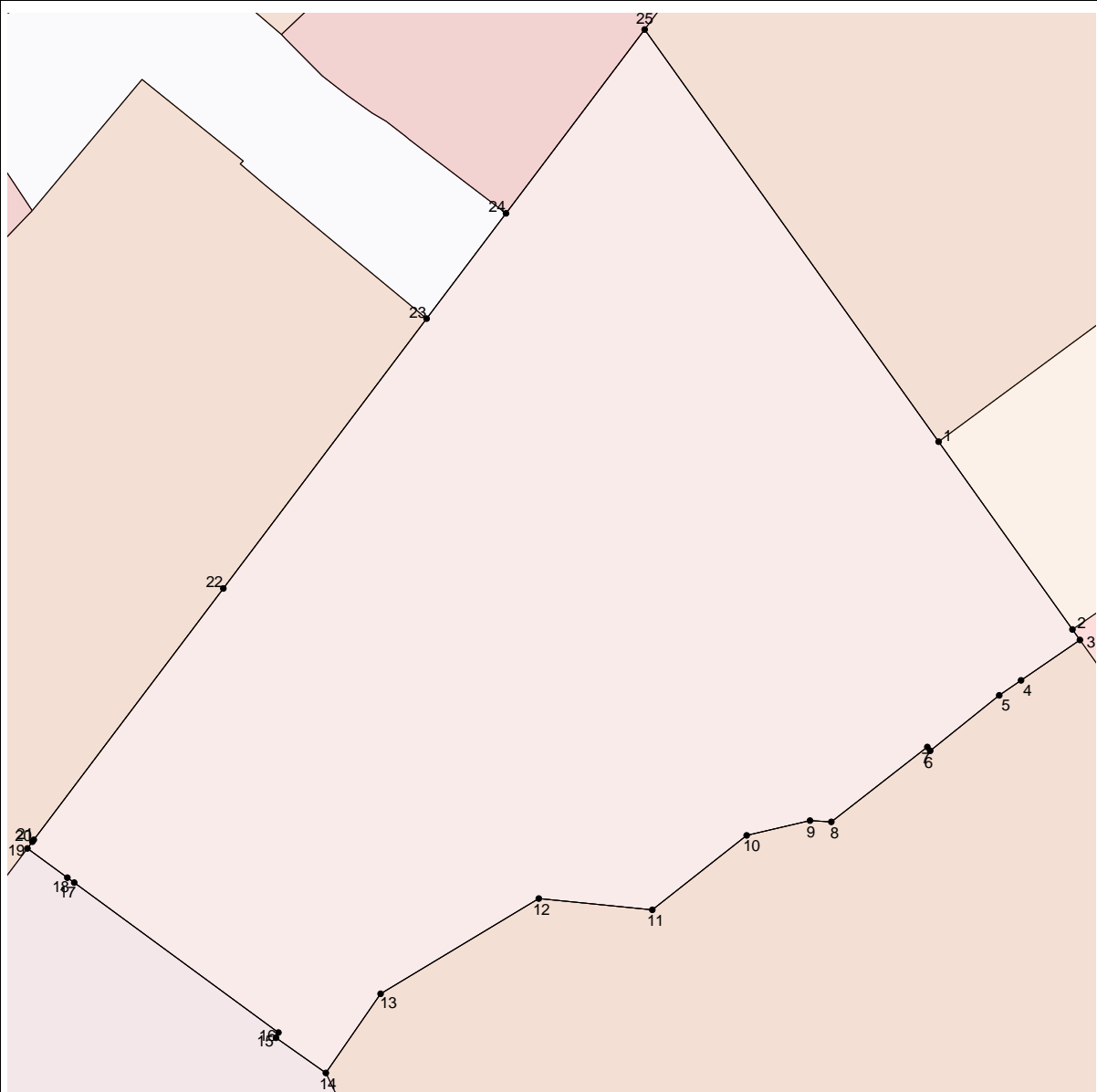
Обозначение характерных точек границ	Существующие координаты, м		Измененные (уточненные) координаты, м		Метод определения координат и средняя квадратическая погрешность положения характерной точки (Mt), м	Описание обозначения точки
	X	Y	X	Y		
1	2	3	4	5	6	7
1			21459.76	31101.44		
2			21434.77	31119.25		
3			21433.36	31120.25		
4			21427.98	31112.40		
5			21426.00	31109.51		
6			21418.61	31100.33		
7			21419.12	31099.95		
8			21409.16	31087.18		
9			21409.31	31084.34		
10			21407.36	31075.92		
11			21397.44	31063.37		
12			21398.95	31048.28		
13			21386.26	31027.24		
14			21375.72	31019.95		
15			21380.40	31013.32		
16			21381.10	31013.65		
17			21401.06	30986.48		
18			21401.72	30985.58		
19			21405.62	30980.27		
20			21406.50	30980.93		
21			21406.76	30981.12		
22			21440.23	31006.32		
23			21476.14	31033.36		
24			21490.15	31043.91		
25			21514.63	31062.34		
1			21459.76	31101.44		

3. Сведения о характерных точках части (частей) границы объекта

Обозначение характерных точек части границ	Существующие координаты, м		Измененные (уточненные) координаты, м		Метод определения координат и средняя квадратическая погрешность положения характерной точки (Mt), м	Описание обозначения точки
	X	Y	X	Y		
1	2	3	4	5	6	7

ОПИСАНИЕ МЕСТОПОЛОЖЕНИЯ ГРАНИЦ  
ЗОНЫ РАЗМЕЩЕНИЯ ОБЪЕКТОВ ДОШКОЛЬНОГО ОБРАЗОВАНИЯ (ДЗ)  
(наименование объекта)

План границ объекта

Масштаб 1: 500

Используемые условные знаки и обозначения:

Подпись \_\_\_\_\_ Дата " \_\_ " \_\_\_\_\_ г.

Место для оттиска печати (при наличии) лица, составившего описание местоположения границ объекта

Лист N 7

**ОПИСАНИЕ МЕСТОПОЛОЖЕНИЯ ГРАНИЦ  
ЗОНЫ РАЗМЕЩЕНИЯ ОБЪЕКТОВ ДОШКОЛЬНОГО ОБРАЗОВАНИЯ (ДЗ)**  
(наименование объекта местоположение границ, которого описано  
(далее - объект)

Сведения об объекте

N п/п	Характеристики объекта	Описание характеристик
1	2	3
1	Местоположение объекта	Российская Федерация, Иркутская область, город Иркутск
2	Площадь объекта +/- величина погрешности определения площади (P +/- Дельта P)	3505+/- 0
3	Иные характеристики объекта	ПЭ П-01-02

ОПИСАНИЕ МЕСТОПОЛОЖЕНИЯ ГРАНИЦ  
ЗОНЫ РАЗМЕЩЕНИЯ ОБЪЕКТОВ ДОШКОЛЬНОГО ОБРАЗОВАНИЯ (ДЗ)  
 (наименование объекта)

Сведения о местоположении границ объекта

1. Система координат МСК-38, зона 3

2. Сведения о характерных точках границ объекта

Обозначение характерных точек границ	Координаты, м		Метод определения координат и средняя квадратическая погрешность положения характерной точки (Mt), м	Описание обозначения точки
	X	Y		
1	2	3	4	5
1	22110.77	31096.51	0.3	-
2	22104.78	31084.10	0.3	-
3	22091.56	31056.72	0.3	-
4	22099.71	31052.61	0.3	-
5	22097.40	31048.07	0.3	-
6	22095.10	31043.54	0.3	-
7	22086.90	31047.69	0.3	-
8	22086.10	31044.61	0.3	-
9	22085.85	31044.05	0.3	-
10	22084.13	31040.29	0.3	-
11	22093.56	31035.99	0.3	-
12	22095.42	31040.15	0.3	-
13	22098.53	31038.76	0.3	-
14	22133.55	31023.05	0.3	-
15	22142.04	31020.15	0.3	-
16	22143.87	31024.28	0.3	-
17	22151.43	31041.33	0.3	-



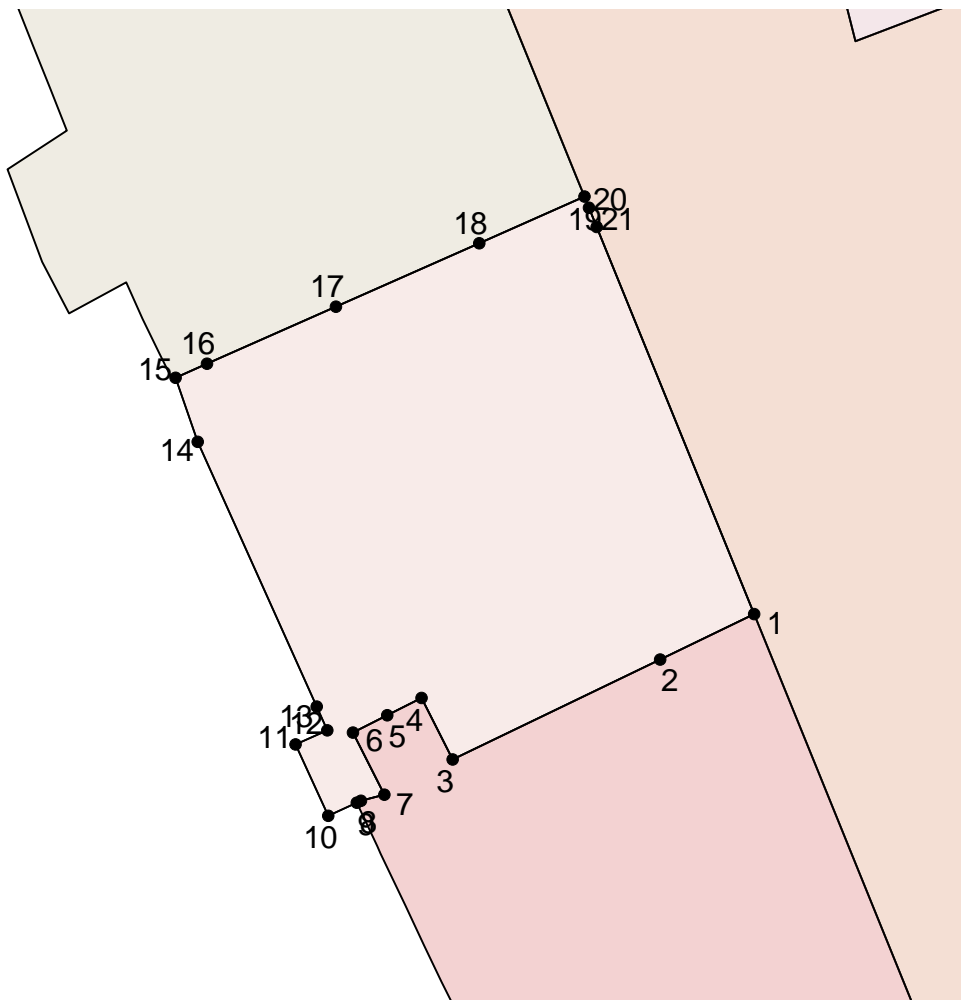
18	22159.82	31060.25	0.3	-
19	22165.97	31074.12	0.3	-
19	22165.97	31074.12	0.3	-
20	22164.52	31074.70	0.3	-
21	22161.98	31075.73	0.3	-
1	22110.77	31096.51	0.3	-
3. Сведения о характерных точках части (частей) границы объекта				
Обозначение характерных точек части границы	Координаты, м		Метод определения координат и средняя квадратическая погрешность положения характерной точки (Mt), м	Описание обозначения точки
	X	Y		
1	2	3	4	5

ОПИСАНИЕ МЕСТОПОЛОЖЕНИЯ ГРАНИЦ ЗОНЫ РАЗМЕЩЕНИЯ ОБЪЕКТОВ ДОШКОЛЬНОГО ОБРАЗОВАНИЯ (ДЗ) (наименование объекта)						
Сведения о местоположении измененных (уточненных) границ объекта						
1. Система координат <u>МСК-38, зона 3</u>						
2. Сведения о характерных точках границ объекта						
Обозначение характерных точек границ	Существующие координаты, м		Измененные (уточненные) координаты, м		Метод определения координат и средняя квадратическая погрешность положения характерной точки (Mt), м	Описание обозначения точки
	X	Y	X	Y		
1	2	3	4	5	6	7
1			22110.77	31096.51		
2			22104.78	31084.10		
3			22091.56	31056.72		
4			22099.71	31052.61		
5			22097.40	31048.07		
6			22095.10	31043.54		
7			22086.90	31047.69		
8			22086.10	31044.61		
9			22085.85	31044.05		
10			22084.13	31040.29		
11			22093.56	31035.99		
12			22095.42	31040.15		
13			22098.53	31038.76		
14			22133.55	31023.05		
15			22142.04	31020.15		
16			22143.87	31024.28		
17			22151.43	31041.33		
18			22159.82	31060.25		
19			22165.97	31074.12		
19			22165.97	31074.12		
20			22164.52	31074.70		
21			22161.98	31075.73		
1			22110.77	31096.51		
3. Сведения о характерных точках части (частей) границы объекта						
Обозначение	Существующие координаты, м		Измененные (уточненные) координаты, м		Метод определения	Описание обозначения

характерных точек части границ	X	Y	X	Y	координат и средняя квадратическая погрешность положения характерной точки (Mt), м	точки
1	2	3	4	5	6	7

ОПИСАНИЕ МЕСТОПОЛОЖЕНИЯ ГРАНИЦ  
ЗОНЫ РАЗМЕЩЕНИЯ ОБЪЕКТОВ ДОШКОЛЬНОГО ОБРАЗОВАНИЯ (ДЗ)  
(наименование объекта)

План границ объекта



Масштаб 1: 1000

Используемые условные знаки и обозначения:

Подпись \_\_\_\_\_ Дата " \_\_ " \_\_\_\_\_ г.

Место для оттиска печати (при наличии) лица, составившего описание местоположения границ объекта

ОПИСАНИЕ МЕСТОПОЛОЖЕНИЯ ГРАНИЦ ЗОНЫ ЗАСТРОЙКИ МАЛОЭТАЖНЫМИ МНОГОКВАРТИРНЫМИ ЖИЛЫМИ ДОМАМИ (ДО 4 ЭТ.) (ЖЗ-102) (наименование объекта местоположение границ, которого описано (далее - объект)		
Сведения об объекте		
N п/п	Характеристики объекта	Описание характеристик
1	2	3
1	Местоположение объекта	Российская Федерация, Иркутская область, город Иркутск
2	Площадь объекта +/- величина погрешности определения площади (P +/- Дельта P)	25368+/- 0
3	Иные характеристики объекта	ПЭ П-01-02

ОПИСАНИЕ МЕСТОПОЛОЖЕНИЯ ГРАНИЦ  
ЗОНЫ ЗАСТРОЙКИ МАЛОЭТАЖНЫМИ МНОГОКВАРТИРНЫМИ ЖИЛЫМИ ДОМАМИ (ДО 4 ЭТ.)  
(ЖЗ-102)  
(наименование объекта)

Сведения о местоположении границ объекта

1. Система координат МСК-38, зона 3

2. Сведения о характерных точках границ объекта

Обозначение характерных точек границ	Координаты, м		Метод определения координат и средняя квадратическая погрешность положения характерной точки (Mt), м	Описание обозначения точки
	X	Y		
1	2	3	4	5
1	22085.85	31044.05	0.3	-
2	22080.07	31046.76	0.3	-
3	22079.13	31047.21	0.3	-
4	22072.22	31050.50	0.3	-
5	22066.95	31052.97	0.3	-
6	22062.19	31055.22	0.3	-
7	22057.19	31057.75	0.3	-
8	22045.36	31063.72	0.3	-
9	22041.42	31065.71	0.3	-
10	22041.43	31065.73	0.3	-
11	22018.06	31080.73	0.3	-
12	22014.54	31075.24	0.3	-
13	22014.88	31075.03	0.3	-
14	22014.07	31073.76	0.3	-
15	22008.16	31077.54	0.3	-
16	22003.96	31080.10	0.3	-
17	22003.84	31080.17	0.3	-

18	21997.77	31083.87	0.3	-
19	21983.44	31090.69	0.3	-
20	21980.88	31086.00	0.3	-
21	21978.98	31085.37	0.3	-
22	21976.23	31085.49	0.3	-
23	21974.10	31086.20	0.3	-
24	21969.09	31089.41	0.3	-
25	21950.85	31064.45	0.3	-
26	21950.36	31063.78	0.3	-
27	21944.85	31056.23	0.3	-
28	21943.34	31054.16	0.3	-
29	21955.13	31045.86	0.3	-
30	21961.76	31055.05	0.3	-
31	21963.39	31057.31	0.3	-
32	21975.34	31049.02	0.3	-
33	21982.95	31039.62	0.3	-
34	21984.66	31037.51	0.3	-
35	21994.67	31025.14	0.3	-
36	21985.90	31016.79	0.3	-
37	21982.50	31019.29	0.3	-
38	21974.37	31008.88	0.3	-
39	21980.11	31004.29	0.3	-
40	21954.04	30969.38	0.3	-
41	21929.65	30990.50	0.3	-
42	21917.49	31000.35	0.3	-
43	21914.54	30996.47	0.3	-
44	21911.06	30999.04	0.3	-
45	21910.84	30999.23	0.3	-
46	21910.84	30999.22	0.3	-

47	21910.83	30999.22	0.3	-
48	21910.84	30999.21	0.3	-
49	21910.59	30998.91	0.3	-
50	21910.58	30998.90	0.3	-
51	21914.13	30995.91	0.3	-
52	21916.26	30994.11	0.3	-
53	21911.94	30989.20	0.3	-
54	21907.98	30984.69	0.3	-
55	21902.36	30989.46	0.3	-
56	21905.65	30993.25	0.3	-
57	21897.24	31000.39	0.3	-
58	21901.20	31004.96	0.3	-
59	21900.89	31005.25	0.3	-
60	21897.33	31008.56	0.3	-
61	21896.22	31007.31	0.3	-
62	21889.58	31012.97	0.3	-
63	21890.81	31014.07	0.3	-
64	21885.09	31018.88	0.3	-
65	21876.29	31026.28	0.3	-
66	21849.84	30988.25	0.3	-
67	21856.79	30980.77	0.3	-
68	21891.34	30947.73	0.3	-
69	21892.33	30948.73	0.3	-
70	21900.58	30957.46	0.3	-
71	21904.13	30953.84	0.3	-
72	21908.43	30958.31	0.3	-
73	21909.69	30957.12	0.3	-
74	21914.79	30962.36	0.3	-
75	21918.80	30958.47	0.3	-



76	21920.86	30960.64	0.3	-
77	21924.01	30957.67	0.3	-
78	21933.05	30948.59	0.3	-
79	21935.09	30950.82	0.3	-
80	21936.75	30949.20	0.3	-
81	21940.58	30945.45	0.3	-
82	21924.42	30927.72	0.3	-
83	21919.57	30922.17	0.3	-
84	21918.78	30921.26	0.3	-
85	21923.49	30916.88	0.3	-
86	21922.93	30916.28	0.3	-
87	21924.24	30915.00	0.3	-
88	21924.83	30915.58	0.3	-
89	21929.94	30910.73	0.3	-
90	21929.85	30910.38	0.3	-
91	21929.85	30909.69	0.3	-
92	21930.09	30909.04	0.3	-
93	21930.53	30908.51	0.3	-
94	21931.13	30908.16	0.3	-
95	21931.83	30908.04	0.3	-
96	21932.50	30908.16	0.3	-
97	21939.41	30901.65	0.3	-
98	21939.43	30901.45	0.3	-
99	21939.43	30900.75	0.3	-
100	21939.67	30900.10	0.3	-
101	21940.11	30899.57	0.3	-
102	21940.72	30899.22	0.3	-
103	21941.40	30899.10	0.3	-
104	21942.08	30899.22	0.3	-

105	21947.90	30893.55	0.3	-
106	21947.36	30893.00	0.3	-
107	21949.19	30891.16	0.3	-
108	21949.73	30891.67	0.3	-
109	21963.87	30878.23	0.3	-
110	21963.08	30877.41	0.3	-
111	21966.20	30874.42	0.3	-
112	21966.99	30875.23	0.3	-
113	21970.50	30871.88	0.3	-
114	21984.51	30887.72	0.3	-
115	21991.17	30882.65	0.3	-
116	21994.78	30884.33	0.3	-
117	21994.77	30884.34	0.3	-
118	21985.96	30890.04	0.3	-
119	21990.19	30896.16	0.3	-
120	21985.56	30898.96	0.3	-
121	21985.79	30899.36	0.3	-
122	21987.54	30902.38	0.3	-
123	21985.56	30903.54	0.3	-
124	21991.76	30913.89	0.3	-
125	21993.99	30912.42	0.3	-
126	21997.04	30910.41	0.3	-
127	22001.51	30907.77	0.3	-
128	22003.31	30910.41	0.3	-
129	22003.83	30910.92	0.3	-
130	22005.75	30913.41	0.3	-
131	22006.29	30916.54	0.3	-
132	22013.57	30921.78	0.3	-
133	22015.27	30924.39	0.3	-

134	22013.15	30927.14	0.3	-
135	22024.01	30941.09	0.3	-
136	22024.70	30941.99	0.3	-
137	22030.90	30949.52	0.3	-
138	22031.14	30949.23	0.3	-
139	22035.80	30954.53	0.3	-
140	22036.59	30955.44	0.3	-
141	22036.81	30955.25	0.3	-
142	22037.17	30955.65	0.3	-
143	22038.06	30954.85	0.3	-
144	22047.52	30946.43	0.3	-
145	22062.69	30965.17	0.3	-
146	22068.97	30972.93	0.3	-
147	22090.74	30956.26	0.3	-
148	22096.31	30951.99	0.3	-
149	22102.28	30960.43	0.3	-
150	22115.65	30979.33	0.3	-
151	22121.46	30987.55	0.3	-
152	22121.67	30988.12	0.3	-
153	22126.84	31002.29	0.3	-
154	22130.57	31013.39	0.3	-
155	22133.55	31023.05	0.3	-
156	22098.53	31038.76	0.3	-
157	22095.42	31040.15	0.3	-
158	22093.56	31035.99	0.3	-
159	22084.13	31040.29	0.3	-
1	22085.85	31044.05	0.3	-

3. Сведения о характерных точках части (частей) границы объекта

Обозначение	Координаты, м	Метод определения	Описание
-------------	---------------	-------------------	----------

характерных точек части границы	X	Y	координат и средняя квадратическая погрешность положения характерной точки (Mt), м	обозначения точки
1	2	3	4	5

ОПИСАНИЕ МЕСТОПОЛОЖЕНИЯ ГРАНИЦ ЗОНЫ ЗАСТРОЙКИ МАЛОЭТАЖНЫМИ МНОГОКВАРТИРНЫМИ ЖИЛЫМИ ДОМАМИ (ДО 4 ЭТ.) (ЖЗ-102) (наименование объекта)						
Сведения о местоположении измененных (уточненных) границ объекта						
1. Система координат <u>МСК-38, зона 3</u>						
2. Сведения о характерных точках границ объекта						
Обозначение характерных точек границ	Существующие координаты, м		Измененные (уточненные) координаты, м		Метод определения координат и средняя квадратическая погрешность положения характерной точки (Mt), м	Описание обозначения точки
	X	Y	X	Y		
1	2	3	4	5	6	7
1			22085.85	31044.05		
2			22080.07	31046.76		
3			22079.13	31047.21		
4			22072.22	31050.50		
5			22066.95	31052.97		
6			22062.19	31055.22		
7			22057.19	31057.75		
8			22045.36	31063.72		
9			22041.42	31065.71		
10			22041.43	31065.73		
11			22018.06	31080.73		
12			22014.54	31075.24		
13			22014.88	31075.03		
14			22014.07	31073.76		
15			22008.16	31077.54		
16			22003.96	31080.10		
17			22003.84	31080.17		
18			21997.77	31083.87		
19			21983.44	31090.69		
20			21980.88	31086.00		
21			21978.98	31085.37		
22			21976.23	31085.49		
23			21974.10	31086.20		
24			21969.09	31089.41		
25			21950.85	31064.45		
26			21950.36	31063.78		
27			21944.85	31056.23		
28			21943.34	31054.16		

29		21955.13	31045.86
30		21961.76	31055.05
31		21963.39	31057.31
32		21975.34	31049.02
33		21982.95	31039.62
34		21984.66	31037.51
35		21994.67	31025.14
36		21985.90	31016.79
37		21982.50	31019.29
38		21974.37	31008.88
39		21980.11	31004.29
40		21954.04	30969.38
41		21929.65	30990.50
42		21917.49	31000.35
43		21914.54	30996.47
44		21911.06	30999.04
45		21910.84	30999.23
46		21910.84	30999.22
47		21910.83	30999.22
48		21910.84	30999.21
49		21910.59	30998.91
50		21910.58	30998.90
51		21914.13	30995.91
52		21916.26	30994.11
53		21911.94	30989.20
54		21907.98	30984.69
55		21902.36	30989.46
56		21905.65	30993.25
57		21897.24	31000.39
58		21901.20	31004.96
59		21900.89	31005.25
60		21897.33	31008.56
61		21896.22	31007.31
62		21889.58	31012.97
63		21890.81	31014.07
64		21885.09	31018.88
65		21876.29	31026.28
66		21849.84	30988.25
67		21856.79	30980.77
68		21891.34	30947.73
69		21892.33	30948.73
70		21900.58	30957.46
71		21904.13	30953.84
72		21908.43	30958.31
73		21909.69	30957.12
74		21914.79	30962.36
75		21918.80	30958.47
76		21920.86	30960.64
77		21924.01	30957.67
78		21933.05	30948.59
79		21935.09	30950.82
80		21936.75	30949.20
81		21940.58	30945.45

82		21924.42	30927.72	
83		21919.57	30922.17	
84		21918.78	30921.26	
85		21923.49	30916.88	
86		21922.93	30916.28	
87		21924.24	30915.00	
88		21924.83	30915.58	
89		21929.94	30910.73	
90		21929.85	30910.38	
91		21929.85	30909.69	
92		21930.09	30909.04	
93		21930.53	30908.51	
94		21931.13	30908.16	
95		21931.83	30908.04	
96		21932.50	30908.16	
97		21939.41	30901.65	
98		21939.43	30901.45	
99		21939.43	30900.75	
100		21939.67	30900.10	
101		21940.11	30899.57	
102		21940.72	30899.22	
103		21941.40	30899.10	
104		21942.08	30899.22	
105		21947.90	30893.55	
106		21947.36	30893.00	
107		21949.19	30891.16	
108		21949.73	30891.67	
109		21963.87	30878.23	
110		21963.08	30877.41	
111		21966.20	30874.42	
112		21966.99	30875.23	
113		21970.50	30871.88	
114		21984.51	30887.72	
115		21991.17	30882.65	
116		21994.78	30884.33	
117		21994.77	30884.34	
118		21985.96	30890.04	
119		21990.19	30896.16	
120		21985.56	30898.96	
121		21985.79	30899.36	
122		21987.54	30902.38	
123		21985.56	30903.54	
124		21991.76	30913.89	
125		21993.99	30912.42	
126		21997.04	30910.41	
127		22001.51	30907.77	
128		22003.31	30910.41	
129		22003.83	30910.92	
130		22005.75	30913.41	
131		22006.29	30916.54	
132		22013.57	30921.78	
133		22015.27	30924.39	
134		22013.15	30927.14	

135			22024.01	30941.09		
136			22024.70	30941.99		
137			22030.90	30949.52		
138			22031.14	30949.23		
139			22035.80	30954.53		
140			22036.59	30955.44		
141			22036.81	30955.25		
142			22037.17	30955.65		
143			22038.06	30954.85		
144			22047.52	30946.43		
145			22062.69	30965.17		
146			22068.97	30972.93		
147			22090.74	30956.26		
148			22096.31	30951.99		
149			22102.28	30960.43		
150			22115.65	30979.33		
151			22121.46	30987.55		
152			22121.67	30988.12		
153			22126.84	31002.29		
154			22130.57	31013.39		
155			22133.55	31023.05		
156			22098.53	31038.76		
157			22095.42	31040.15		
158			22093.56	31035.99		
159			22084.13	31040.29		
1			22085.85	31044.05		

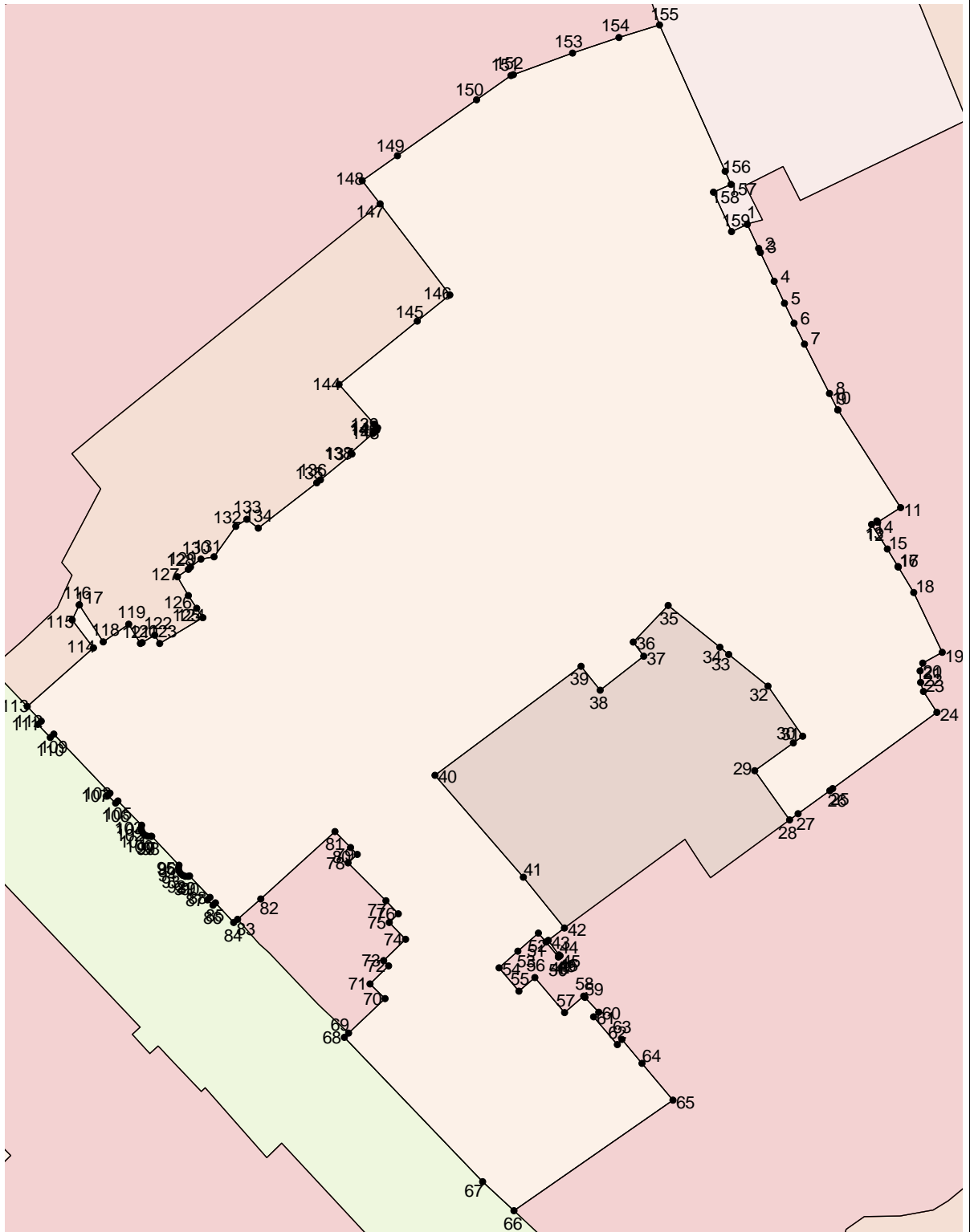
## 3. Сведения о характерных точках части (частей) границы объекта

Обозначение характерных точек части границ	Существующие координаты, м		Измененные (уточненные) координаты, м		Метод определения координат и средняя квадратическая погрешность положения характерной точки (Mt), м	Описание обозначения точки
	X	Y	X	Y		
1	2	3	4	5	6	7



ОПИСАНИЕ МЕСТОПОЛОЖЕНИЯ ГРАНИЦ  
ЗОНЫ ЗАСТРОЙКИ МАЛОЭТАЖНЫМИ МНОГОКВАРТИРНЫМИ ЖИЛЫМИ ДОМАМИ (ДО 4 ЭТ.)  
(ЖЗ-102)  
(наименование объекта)

План границ объекта



Масштаб 1: 1000

Используемые условные знаки и обозначения:

Подпись \_\_\_\_\_ Дата " \_\_ " \_\_\_\_\_ г.

Место для оттиска печати (при наличии) лица, составившего описание местоположения границ объекта

Лист N 26

ОПИСАНИЕ МЕСТОПОЛОЖЕНИЯ ГРАНИЦ  
ЗОНЫ ЗАСТРОЙКИ МАЛОЭТАЖНЫМИ МНОГОКВАРТИРНЫМИ ЖИЛЫМИ ДОМАМИ (ДО 4 ЭТ.)  
(ЖЗ-102)  
 (наименование объекта местоположение границ, которого описано  
 (далее - объект)  
 \_\_\_\_\_

Сведения об объекте

№ п/п	Характеристики объекта	Описание характеристик
1	2	3
1	Местоположение объекта	Российская Федерация, Иркутская область, город Иркутск
2	Площадь объекта +/- величина погрешности определения площади (Р +/- Дельта Р)	3427+/- 0
3	Иные характеристики объекта	ПЭ П-01-02

ОПИСАНИЕ МЕСТОПОЛОЖЕНИЯ ГРАНИЦ  
ЗОНЫ ЗАСТРОЙКИ МАЛОЭТАЖНЫМИ МНОГОКВАРТИРНЫМИ ЖИЛЫМИ ДОМАМИ (ДО 4 ЭТ.)  
(ЖЗ-102)  
(наименование объекта)

Сведения о местоположении границ объекта

1. Система координат МСК-38, зона 3

2. Сведения о характерных точках границ объекта

Обозначение характерных точек границ	Координаты, м		Метод определения координат и средняя квадратическая погрешность положения характерной точки (Mt), м	Описание обозначения точки
	X	Y		
1	2	3	4	5
1	21771.17	31161.98	0.3	-
2	21758.05	31167.39	0.3	-
3	21757.32	31166.04	0.3	-
4	21755.88	31166.65	0.3	-
5	21756.25	31167.34	0.3	-
6	21751.61	31169.53	0.3	-
7	21746.93	31171.70	0.3	-
8	21742.84	31173.48	0.3	-
9	21732.42	31177.99	0.3	-
10	21726.77	31180.94	0.3	-
11	21711.68	31162.12	0.3	-
12	21714.17	31159.09	0.3	-
13	21713.83	31156.29	0.3	-
14	21703.07	31143.27	0.3	-
15	21703.79	31142.57	0.3	-
16	21695.25	31133.59	0.3	-
17	21695.26	31133.58	0.3	-

18	21732.00	31099.57	0.3	-
19	21764.54	31137.12	0.3	-
20	21772.83	31146.65	0.3	-
21	21768.95	31150.54	0.3	-
22	21766.05	31151.39	0.3	-
23	21772.06	31161.62	0.3	-
1	21771.17	31161.98	0.3	-
<b>3. Сведения о характерных точках части (частей) границы объекта</b>				
Обозначение характерных точек части границы	Координаты, м		Метод определения координат и средняя квадратическая погрешность положения характерной точки (Mt), м	Описание обозначения точки
	X	Y		
1	2	3	4	5

**ОПИСАНИЕ МЕСТОПОЛОЖЕНИЯ ГРАНИЦ  
ЗОНЫ ЗАСТРОЙКИ МАЛОЭТАЖНЫМИ МНОГОКВАРТИРНЫМИ ЖИЛЫМИ ДОМАМИ (ДО 4 ЭТ.)  
(ЖЗ-102)  
(наименование объекта)**

Сведения о местоположении измененных (уточненных) границ объекта

1. Система координат МСК-38, зона 3

2. Сведения о характерных точках границ объекта

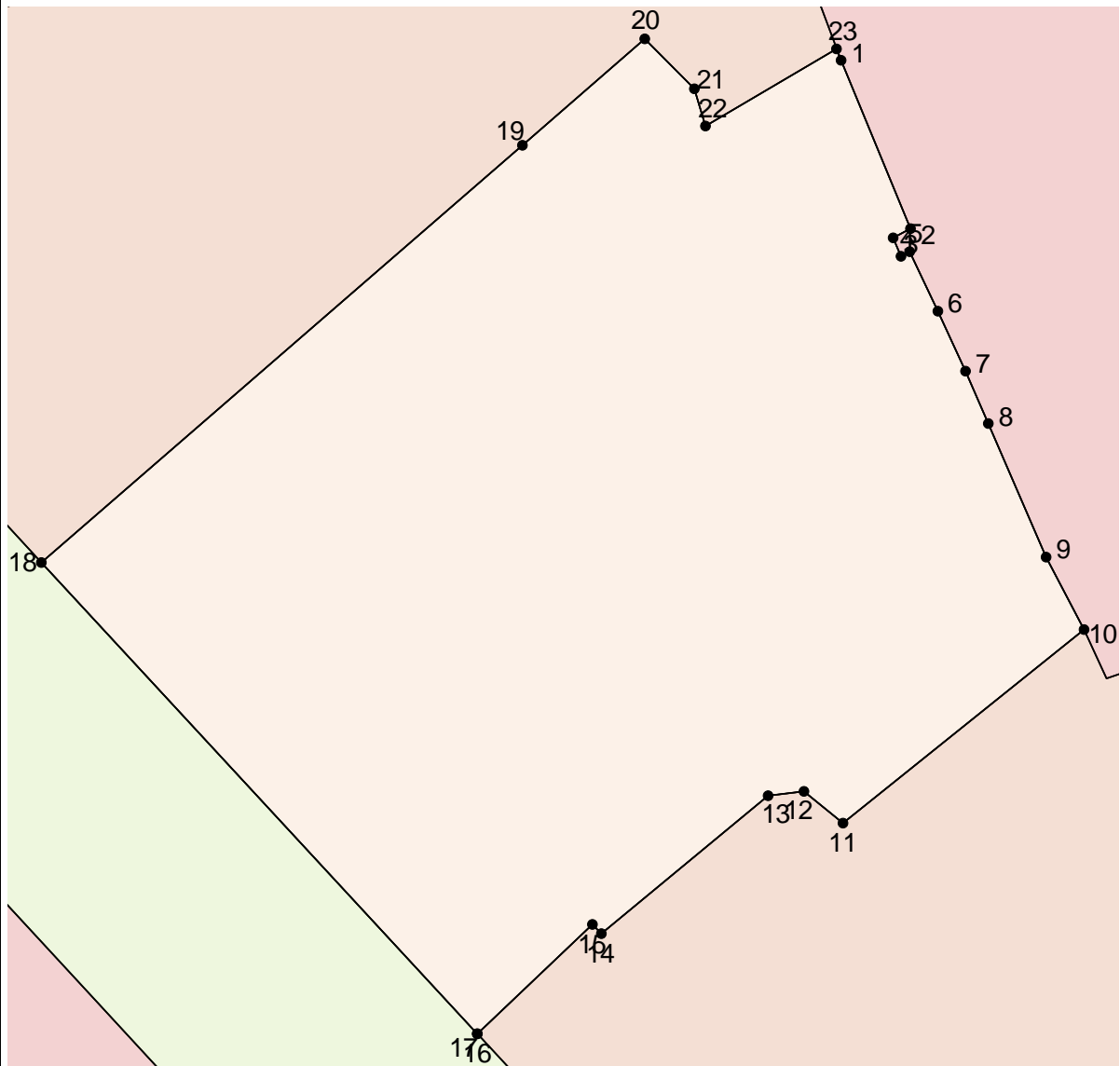
Обозначение характерных точек границ	Существующие координаты, м		Измененные (уточненные) координаты, м		Метод определения координат и средняя квадратическая погрешность положения характерной точки (Mt), м	Описание обозначения точки
	X	Y	X	Y		
1	2	3	4	5	6	7
1			21771.17	31161.98		
2			21758.05	31167.39		
3			21757.32	31166.04		
4			21755.88	31166.65		
5			21756.25	31167.34		
6			21751.61	31169.53		
7			21746.93	31171.70		
8			21742.84	31173.48		
9			21732.42	31177.99		
10			21726.77	31180.94		
11			21711.68	31162.12		
12			21714.17	31159.09		
13			21713.83	31156.29		
14			21703.07	31143.27		
15			21703.79	31142.57		
16			21695.25	31133.59		
17			21695.26	31133.58		
18			21732.00	31099.57		
19			21764.54	31137.12		
20			21772.83	31146.65		
21			21768.95	31150.54		
22			21766.05	31151.39		
23			21772.06	31161.62		
1			21771.17	31161.98		

3. Сведения о характерных точках части (частей) границы объекта

Обозначение характерных точек части границ	Существующие координаты, м		Измененные (уточненные) координаты, м		Метод определения координат и средняя квадратическая погрешность положения характерной точки (Mt), м	Описание обозначения точки
	X	Y	X	Y		
1	2	3	4	5	6	7

ОПИСАНИЕ МЕСТОПОЛОЖЕНИЯ ГРАНИЦ  
ЗОНЫ ЗАСТРОЙКИ МАЛОЭТАЖНЫМИ МНОГОКВАРТИРНЫМИ ЖИЛЫМИ ДОМАМИ (ДО 4 ЭТ.)  
(ЖЗ-102)  
(наименование объекта)

План границ объекта



Масштаб 1: 500

Используемые условные знаки и обозначения:

Подпись \_\_\_\_\_ Дата " \_ " \_\_\_\_\_ г.

Место для оттиска печати (при наличии) лица, составившего описание местоположения границ объекта

Лист N 32

ОПИСАНИЕ МЕСТОПОЛОЖЕНИЯ ГРАНИЦ  
ЗОНЫ ЗАСТРОЙКИ МАЛОЭТАЖНЫМИ МНОГОКВАРТИРНЫМИ ЖИЛЫМИ ДОМАМИ (ДО 4 ЭТ.)  
(ЖЗ-102)  
 (наименование объекта местоположение границ, которого описано  
 (далее - объект)

Сведения об объекте

N п/п	Характеристики объекта	Описание характеристик
1	2	3
1	Местоположение объекта	Российская Федерация, Иркутская область, город Иркутск
2	Площадь объекта +/- величина погрешности определения площади (P +/- Дельта P)	1571+/- 0
3	Иные характеристики объекта	ПЭ П-01-02



ОПИСАНИЕ МЕСТОПОЛОЖЕНИЯ ГРАНИЦ  
ЗОНЫ ЗАСТРОЙКИ МАЛОЭТАЖНЫМИ МНОГОКВАРТИРНЫМИ ЖИЛЫМИ ДОМАМИ (ДО 4 ЭТ.)  
(ЖЗ-102)  
(наименование объекта)

Сведения о местоположении границ объекта

1. Система координат МСК-38, зона 3

2. Сведения о характерных точках границ объекта

Обозначение характерных точек границ	Координаты, м		Метод определения координат и средняя квадратическая погрешность положения характерной точки (Mt), м	Описание обозначения точки
	X	Y		
1	2	3	4	5
1	21559.74	31232.14	0.3	-
2	21568.01	31226.84	0.3	-
3	21573.22	31223.61	0.3	-
4	21584.99	31215.94	0.3	-
5	21591.56	31211.73	0.3	-
6	21591.17	31211.06	0.3	-
7	21593.98	31209.33	0.3	-
8	21594.31	31209.94	0.3	-
9	21595.84	31208.95	0.3	-
10	21595.84	31208.96	0.3	-
11	21601.04	31219.98	0.3	-
12	21600.09	31220.79	0.3	-
13	21619.40	31247.69	0.3	-
14	21617.99	31249.19	0.3	-
15	21612.95	31247.79	0.3	-
16	21608.07	31249.78	0.3	-
17	21603.59	31250.68	0.3	-

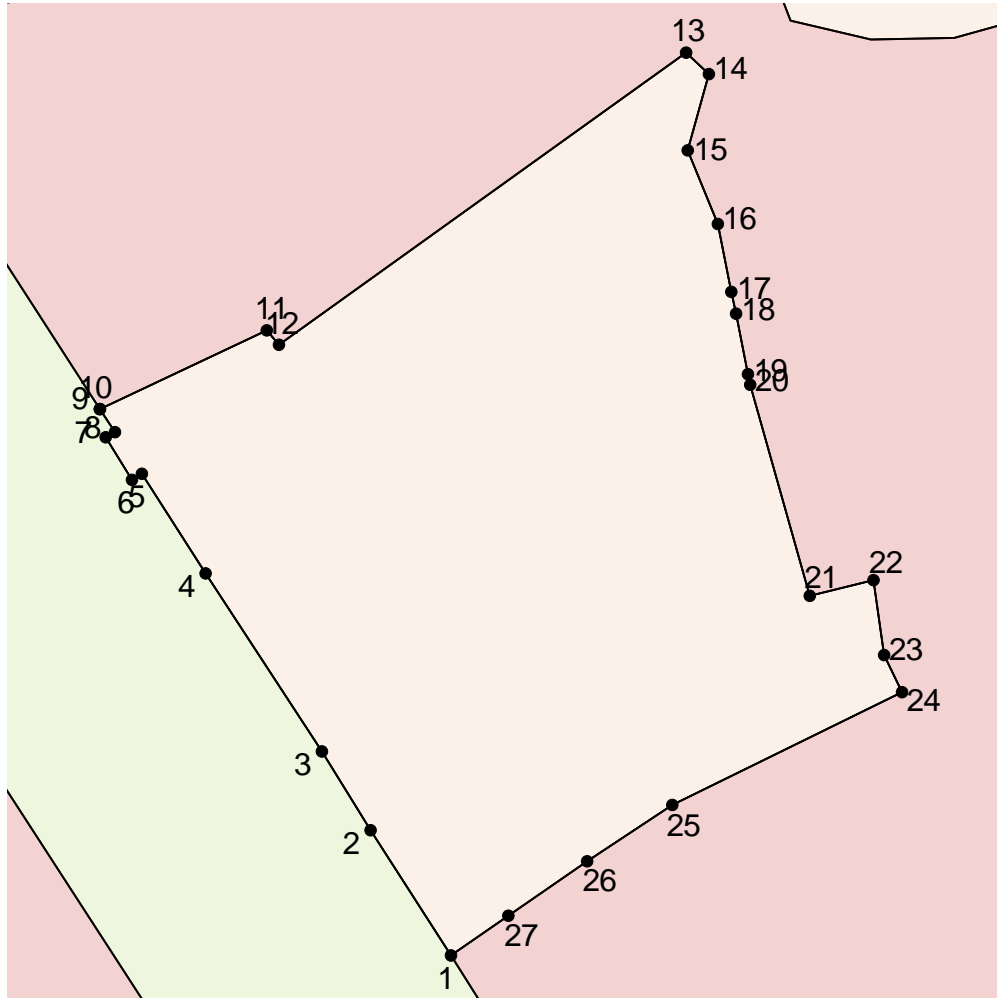
18	21602.14	31250.98	0.3	-
19	21598.15	31251.78	0.3	-
20	21597.45	31251.91	0.3	-
21	21583.49	31255.86	0.3	-
22	21584.53	31260.06	0.3	-
23	21579.59	31260.77	0.3	-
24	21577.13	31261.96	0.3	-
25	21569.67	31246.77	0.3	-
26	21565.95	31241.14	0.3	-
27	21562.35	31235.93	0.3	-
1	21559.74	31232.14	0.3	-
<b>3. Сведения о характерных точках части (частей) границы объекта</b>				
Обозначение характерных точек части границы	Координаты, м		Метод определения координат и средняя квадратическая погрешность положения характерной точки (Mt), м	Описание обозначения точки
	X	Y		
1	2	3	4	5

ОПИСАНИЕ МЕСТОПОЛОЖЕНИЯ ГРАНИЦ ЗОНЫ ЗАСТРОЙКИ МАЛОЭТАЖНЫМИ МНОГОКВАРТИРНЫМИ ЖИЛЫМИ ДОМАМИ (ДО 4 ЭТ.) (ЖЗ-102) (наименование объекта)						
Сведения о местоположении измененных (уточненных) границ объекта						
1. Система координат <u>МСК-38, зона 3</u>						
2. Сведения о характерных точках границ объекта						
Обозначение характерных точек границ	Существующие координаты, м		Измененные (уточненные) координаты, м		Метод определения координат и средняя квадратическая погрешность положения характерной точки (Mt), м	Описание обозначения точки
	X	Y	X	Y		
1	2	3	4	5	6	7
1			21559.74	31232.14		
2			21568.01	31226.84		
3			21573.22	31223.61		
4			21584.99	31215.94		
5			21591.56	31211.73		
6			21591.17	31211.06		
7			21593.98	31209.33		
8			21594.31	31209.94		
9			21595.84	31208.95		
10			21595.84	31208.96		
11			21601.04	31219.98		
12			21600.09	31220.79		
13			21619.40	31247.69		
14			21617.99	31249.19		
15			21612.95	31247.79		
16			21608.07	31249.78		
17			21603.59	31250.68		
18			21602.14	31250.98		
19			21598.15	31251.78		
20			21597.45	31251.91		
21			21583.49	31255.86		
22			21584.53	31260.06		
23			21579.59	31260.77		
24			21577.13	31261.96		
25			21569.67	31246.77		
26			21565.95	31241.14		
27			21562.35	31235.93		
1			21559.74	31232.14		

3. Сведения о характерных точках части (частей) границы объекта						
Обозначение характерных точек части границ	Существующие координаты, м		Измененные (уточненные) координаты, м		Метод определения координат и средняя квадратическая погрешность положения характерной точки (Mt), м	Описание обозначения точки
	X	Y	X	Y		
1	2	3	4	5	6	7

ОПИСАНИЕ МЕСТОПОЛОЖЕНИЯ ГРАНИЦ  
ЗОНЫ ЗАСТРОЙКИ МАЛОЭТАЖНЫМИ МНОГОКВАРТИРНЫМИ ЖИЛЫМИ ДОМАМИ (ДО 4 ЭТ.)  
(ЖЗ-102)  
(наименование объекта)

План границ объекта



Масштаб 1: 500

Используемые условные знаки и обозначения:

Подпись \_\_\_\_\_ Дата " \_\_ " \_\_\_\_\_ г.

Место для оттиска печати (при наличии) лица, составившего описание местоположения границ объекта

ОПИСАНИЕ МЕСТОПОЛОЖЕНИЯ ГРАНИЦ ЗОНЫ ЗАСТРОЙКИ МАЛОЭТАЖНЫМИ МНОГОКВАРТИРНЫМИ ЖИЛЫМИ ДОМАМИ (ДО 4 ЭТ.) (ЖЗ-102) (наименование объекта местоположение границ, которого описано (далее - объект) _____		
Сведения об объекте		
N п/п	Характеристики объекта	Описание характеристик
1	2	3
1	Местоположение объекта	Российская Федерация, Иркутская область, город Иркутск
2	Площадь объекта +/- величина погрешности определения площади (P +/- Дельта P)	1423+/- 0
3	Иные характеристики объекта	ПЭ П-01-02

**ОПИСАНИЕ МЕСТОПОЛОЖЕНИЯ ГРАНИЦ  
ЗОНЫ ЗАСТРОЙКИ МАЛОЭТАЖНЫМИ МНОГОКВАРТИРНЫМИ ЖИЛЫМИ ДОМАМИ (ДО 4 ЭТ.)  
(ЖЗ-102)  
(наименование объекта)**

Сведения о местоположении границ объекта

1. Система координат МСК-38, зона 3

2. Сведения о характерных точках границ объекта

Обозначение характерных точек границ	Координаты, м		Метод определения координат и средняя квадратическая погрешность положения характерной точки (Mt), м	Описание обозначения точки
	X	Y		
1	2	3	4	5
1	21743.90	31061.67	0.3	-
2	21714.72	31030.04	0.3	-
3	21731.07	31013.76	0.3	-
4	21740.67	31005.21	0.3	-
5	21741.65	31004.33	0.3	-
6	21751.25	31020.88	0.3	-
7	21759.90	31033.32	0.3	-
8	21766.03	31039.73	0.3	-
9	21759.48	31045.84	0.3	-
1	21743.90	31061.67	0.3	-

3. Сведения о характерных точках части (частей) границы объекта

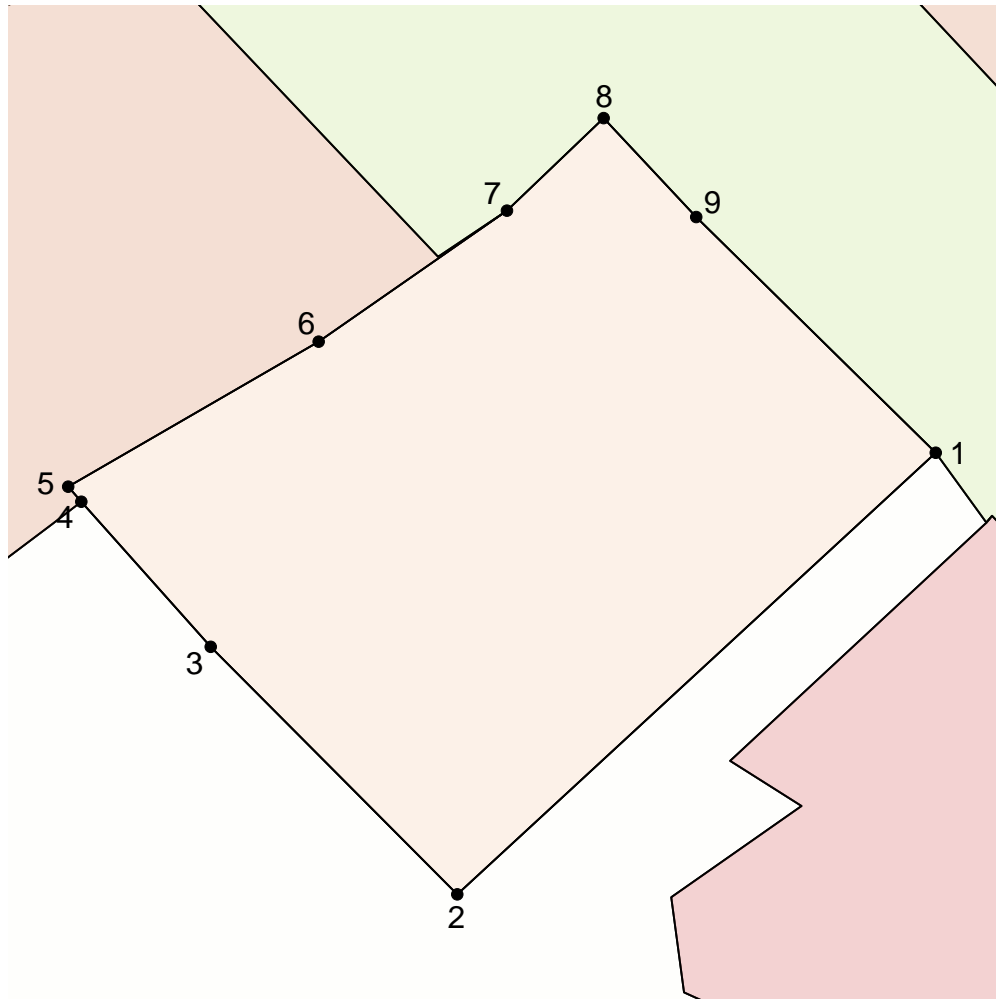
Обозначение характерных точек части границы	Координаты, м		Метод определения координат и средняя квадратическая погрешность положения характерной точки (Mt), м	Описание обозначения точки
	X	Y		
1	2	3	4	5

ОПИСАНИЕ МЕСТОПОЛОЖЕНИЯ ГРАНИЦ ЗОНЫ ЗАСТРОЙКИ МАЛОЭТАЖНЫМИ МНОГОКВАРТИРНЫМИ ЖИЛЫМИ ДОМАМИ (ДО 4 ЭТ.) (ЖЗ-102) (наименование объекта)						
Сведения о местоположении измененных (уточненных) границ объекта						
1. Система координат <u>МСК-38, зона 3</u>						
2. Сведения о характерных точках границ объекта						
Обозначение характерных точек границ	Существующие координаты, м		Измененные (уточненные) координаты, м		Метод определения координат и средняя квадратическая погрешность положения характерной точки (Mt), м	Описание обозначения точки
	X	Y	X	Y		
1	2	3	4	5	6	7
1			21743.90	31061.67		
2			21714.72	31030.04		
3			21731.07	31013.76		
4			21740.67	31005.21		
5			21741.65	31004.33		
6			21751.25	31020.88		
7			21759.90	31033.32		
8			21766.03	31039.73		
9			21759.48	31045.84		
1			21743.90	31061.67		
3. Сведения о характерных точках части (частей) границы объекта						
Обозначение характерных точек части границ	Существующие координаты, м		Измененные (уточненные) координаты, м		Метод определения координат и средняя квадратическая погрешность положения характерной точки (Mt), м	Описание обозначения точки
	X	Y	X	Y		
1	2	3	4	5	6	7



ОПИСАНИЕ МЕСТОПОЛОЖЕНИЯ ГРАНИЦ  
ЗОНЫ ЗАСТРОЙКИ МАЛОЭТАЖНЫМИ МНОГOKВАРТИРНЫМИ ЖИЛЫМИ ДОМАМИ (ДО 4 ЭТ.)  
(ЖЗ-102)  
(наименование объекта)

План границ объекта

Масштаб 1: 500

Используемые условные знаки и обозначения:

Подпись \_\_\_\_\_ Дата " \_\_ " \_\_\_\_\_ г.

Место для оттиска печати (при наличии) лица, составившего описание местоположения границ объекта

ОПИСАНИЕ МЕСТОПОЛОЖЕНИЯ ГРАНИЦ ЗОНЫ ЗАСТРОЙКИ МАЛОЭТАЖНЫМИ МНОГОКВАРТИРНЫМИ ЖИЛЫМИ ДОМАМИ (ДО 4 ЭТ.) (ЖЗ-102) (наименование объекта местоположение границ, которого описано (далее - объект) _____		
Сведения об объекте		
N п/п	Характеристики объекта	Описание характеристик
1	2	3
1	Местоположение объекта	Российская Федерация, Иркутская область, город Иркутск
2	Площадь объекта +/- величина погрешности определения площади (P +/- Дельта P)	5722+/- 0
3	Иные характеристики объекта	ПЭ П-01-02

ОПИСАНИЕ МЕСТОПОЛОЖЕНИЯ ГРАНИЦ  
ЗОНЫ ЗАСТРОЙКИ МАЛОЭТАЖНЫМИ МНОГОКВАРТИРНЫМИ ЖИЛЫМИ ДОМАМИ (ДО 4 ЭТ.)  
(ЖЗ-102)  
(наименование объекта)

Сведения о местоположении границ объекта

1. Система координат МСК-38, зона 3

2. Сведения о характерных точках границ объекта

Обозначение характерных точек границ	Координаты, м		Метод определения координат и средняя квадратическая погрешность положения характерной точки (Mt), м	Описание обозначения точки
	X	Y		
1	2	3	4	5
1	21475.08	31201.88	0.3	-
2	21472.00	31195.22	0.3	-
3	21463.23	31177.30	0.3	-
4	21458.06	31165.69	0.3	-
5	21453.92	31157.56	0.3	-
6	21449.50	31140.56	0.3	-
7	21441.46	31128.93	0.3	-
8	21434.77	31119.25	0.3	-
9	21459.76	31101.44	0.3	-
10	21468.44	31113.20	0.3	-
11	21493.93	31147.71	0.3	-
12	21498.86	31144.47	0.3	-
13	21509.00	31137.79	0.3	-
14	21509.54	31137.09	0.3	-
15	21520.72	31129.47	0.3	-
16	21532.30	31141.15	0.3	-
17	21545.59	31128.28	0.3	-

18	21566.51	31147.89	0.3	-
19	21568.13	31150.31	0.3	-
20	21564.10	31153.36	0.3	-
21	21559.32	31156.98	0.3	-
22	21558.84	31159.68	0.3	-
23	21554.24	31162.24	0.3	-
24	21552.04	31163.88	0.3	-
25	21547.26	31166.53	0.3	-
26	21540.43	31171.76	0.3	-
27	21529.20	31178.04	0.3	-
28	21523.68	31181.46	0.3	-
29	21520.53	31181.84	0.3	-
30	21516.56	31176.01	0.3	-
31	21513.80	31177.35	0.3	-
32	21510.72	31178.49	0.3	-
33	21503.39	31183.68	0.3	-
34	21501.40	31187.03	0.3	-
35	21489.98	31193.77	0.3	-
36	21488.69	31194.39	0.3	-
37	21481.65	31198.73	0.3	-
38	21479.68	31198.85	0.3	-
1	21475.08	31201.88	0.3	-
3. Сведения о характерных точках части (частей) границы объекта				
Обозначение характерных точек части границы	Координаты, м		Метод определения координат и средняя квадратическая погрешность положения характерной точки (Mt), м	Описание обозначения точки
	X	Y		
1	2	3	4	5

ОПИСАНИЕ МЕСТОПОЛОЖЕНИЯ ГРАНИЦ ЗОНЫ ЗАСТРОЙКИ МАЛОЭТАЖНЫМИ МНОГОКВАРТИРНЫМИ ЖИЛЫМИ ДОМАМИ (ДО 4 ЭТ.) (ЖЗ-102) (наименование объекта)						
Сведения о местоположении измененных (уточненных) границ объекта						
1. Система координат <u>МСК-38, зона 3</u>						
2. Сведения о характерных точках границ объекта						
Обозначение характерных точек границ	Существующие координаты, м		Измененные (уточненные) координаты, м		Метод определения координат и средняя квадратическая погрешность положения характерной точки (Mt), м	Описание обозначения точки
	X	Y	X	Y		
1	2	3	4	5	6	7
1			21475.08	31201.88		
2			21472.00	31195.22		
3			21463.23	31177.30		
4			21458.06	31165.69		
5			21453.92	31157.56		
6			21449.50	31140.56		
7			21441.46	31128.93		
8			21434.77	31119.25		
9			21459.76	31101.44		
10			21468.44	31113.20		
11			21493.93	31147.71		
12			21498.86	31144.47		
13			21509.00	31137.79		
14			21509.54	31137.09		
15			21520.72	31129.47		
16			21532.30	31141.15		
17			21545.59	31128.28		
18			21566.51	31147.89		
19			21568.13	31150.31		
20			21564.10	31153.36		
21			21559.32	31156.98		
22			21558.84	31159.68		
23			21554.24	31162.24		
24			21552.04	31163.88		
25			21547.26	31166.53		
26			21540.43	31171.76		
27			21529.20	31178.04		
28			21523.68	31181.46		

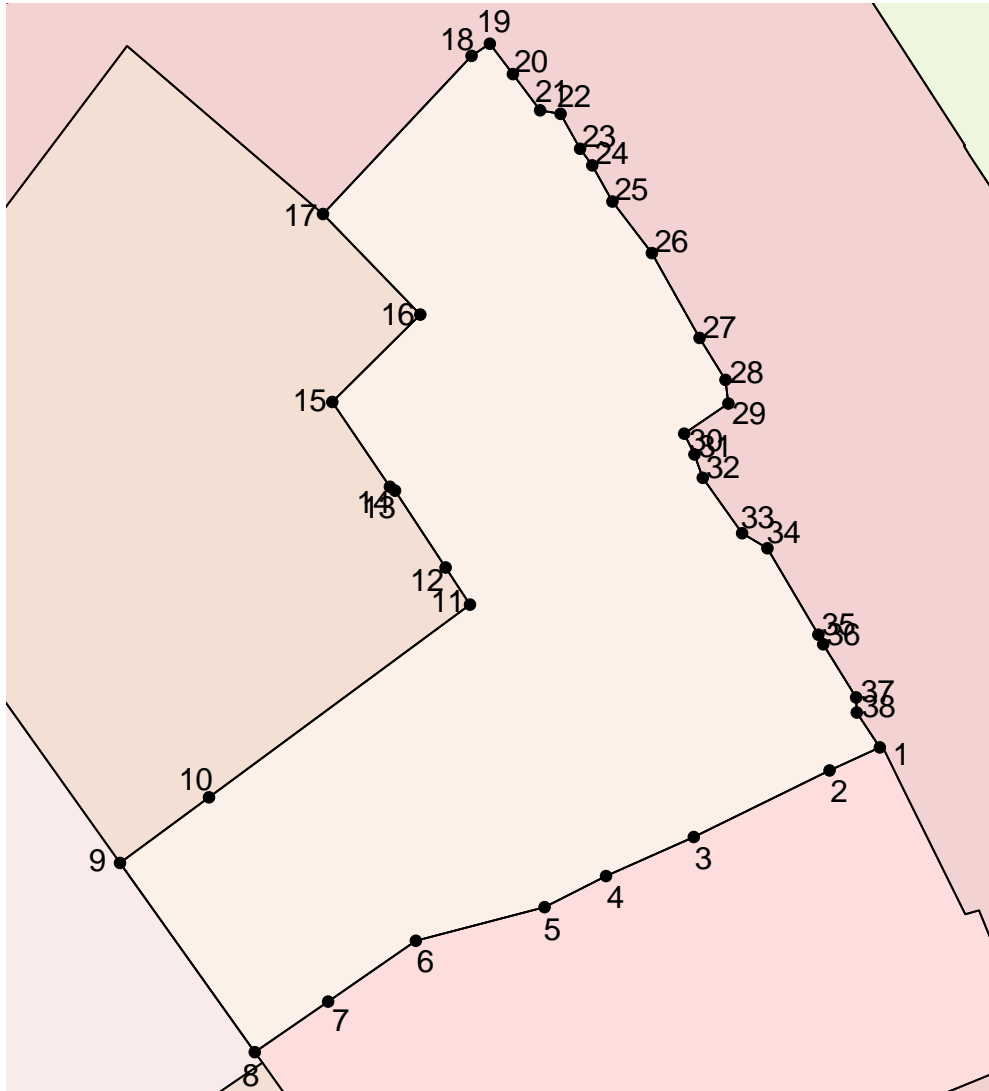
29			21520.53	31181.84		
30			21516.56	31176.01		
31			21513.80	31177.35		
32			21510.72	31178.49		
33			21503.39	31183.68		
34			21501.40	31187.03		
35			21489.98	31193.77		
36			21488.69	31194.39		
37			21481.65	31198.73		
38			21479.68	31198.85		
1			21475.08	31201.88		

3. Сведения о характерных точках части (частей) границы объекта

Обозначение характерных точек части границ	Существующие координаты, м		Измененные (уточненные) координаты, м		Метод определения координат и средняя квадратическая погрешность положения характерной точки (Mt), м	Описание обозначения точки
	X	Y	X	Y		
1	2	3	4	5	6	7

ОПИСАНИЕ МЕСТОПОЛОЖЕНИЯ ГРАНИЦ  
ЗОНЫ ЗАСТРОЙКИ МАЛОЭТАЖНЫМИ МНОГOKВАРТИРНЫМИ ЖИЛЫМИ ДОМАМИ (ДО 4 ЭТ.)  
(ЖЗ-102)  
(наименование объекта)

План границ объекта



Масштаб 1: 1000

Используемые условные знаки и обозначения:

Подпись \_\_\_\_\_ Дата " \_ " \_\_\_\_\_ г.

Место для оттиска печати (при наличии) лица, составившего описание местоположения

границ объекта

Лист N 48

ОПИСАНИЕ МЕСТОПОЛОЖЕНИЯ ГРАНИЦ  
ЗОНЫ ЗАСТРОЙКИ МАЛОЭТАЖНЫМИ МНОГОКВАРТИРНЫМИ ЖИЛЫМИ ДОМАМИ (ДО 4 ЭТ.)  
(ЖЗ-102)  
 (наименование объекта местоположение границ, которого описано  
 (далее - объект)

Сведения об объекте

N п/п	Характеристики объекта	Описание характеристик
1	2	3
1	Местоположение объекта	Российская Федерация, Иркутская область, город Иркутск
2	Площадь объекта +/- величина погрешности определения площади (P +/- Дельта P)	1183+/- 0
3	Иные характеристики объекта	ПЭ П-01-02



ОПИСАНИЕ МЕСТОПОЛОЖЕНИЯ ГРАНИЦ  
ЗОНЫ ЗАСТРОЙКИ МАЛОЭТАЖНЫМИ МНОГОКВАРТИРНЫМИ ЖИЛЫМИ ДОМАМИ (ДО 4 ЭТ.)  
(ЖЗ-102)  
(наименование объекта)

Сведения о местоположении границ объекта

1. Система координат МСК-38, зона 3

2. Сведения о характерных точках границ объекта

Обозначение характерных точек границ	Координаты, м		Метод определения координат и средняя квадратическая погрешность положения характерной точки (Mt), м	Описание обозначения точки
	X	Y		
1	2	3	4	5
1	21318.63	31426.12	0.3	-
2	21313.57	31414.67	0.3	-
3	21314.38	31414.30	0.3	-
4	21319.62	31411.94	0.3	-
5	21338.90	31403.25	0.3	-
6	21344.14	31414.62	0.3	-
7	21354.98	31438.13	0.3	-
8	21355.92	31440.16	0.3	-
9	21353.38	31441.46	0.3	-
10	21354.40	31443.85	0.3	-
11	21350.54	31445.47	0.3	-
12	21338.37	31450.47	0.3	-
13	21336.70	31446.84	0.3	-
14	21334.38	31447.81	0.3	-
14	21334.38	31447.81	0.3	-
15	21334.06	31447.94	0.3	-
15	21334.06	31447.94	0.3	-

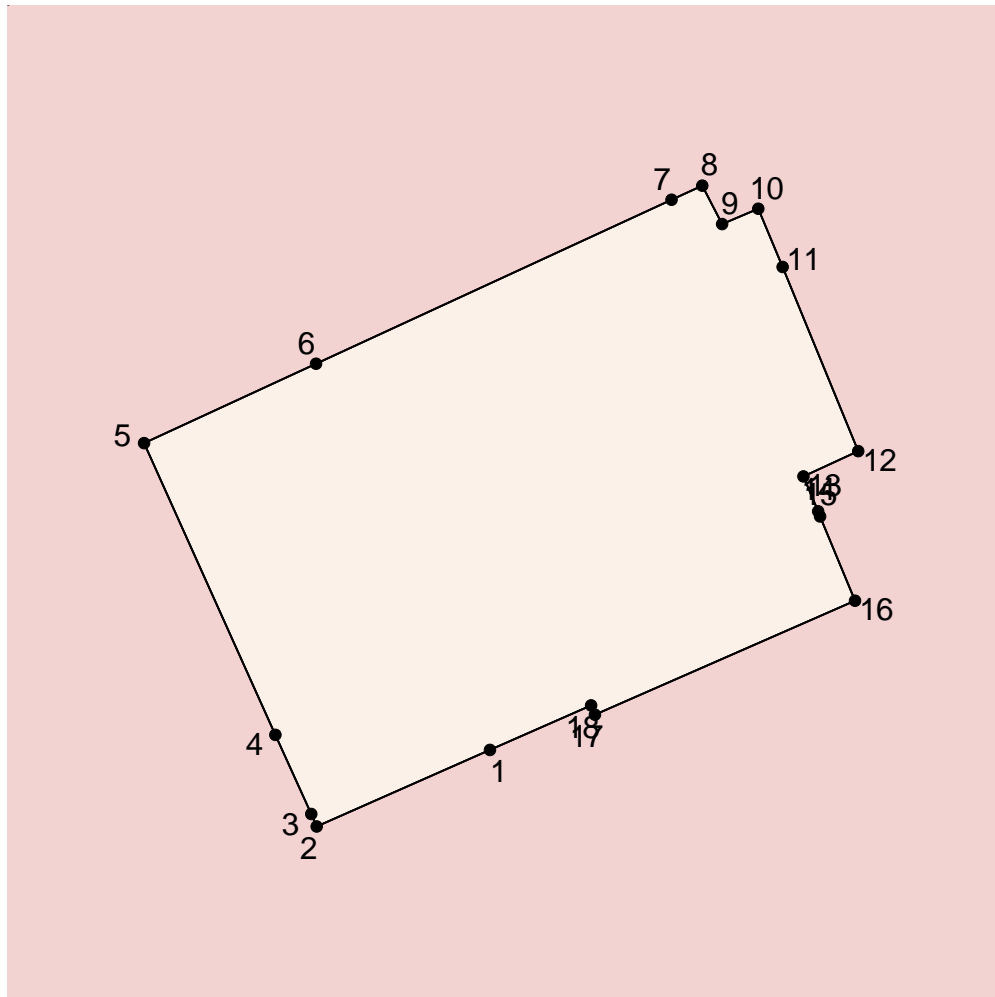
16	21328.49	31450.25	0.3	-
17	21320.94	31433.06	0.3	-
18	21321.56	31432.80	0.3	-
1	21318.63	31426.12	0.3	-
3. Сведения о характерных точках части (частей) границы объекта				
Обозначение характерных точек части границы	Координаты, м		Метод определения координат и средняя квадратическая погрешность положения характерной точки (Mt), м	Описание обозначения точки
	X	Y		
1	2	3	4	5

ОПИСАНИЕ МЕСТОПОЛОЖЕНИЯ ГРАНИЦ ЗОНЫ ЗАСТРОЙКИ МАЛОЭТАЖНЫМИ МНОГОКВАРТИРНЫМИ ЖИЛЫМИ ДОМАМИ (ДО 4 ЭТ.) (ЖЗ-102) (наименование объекта)						
Сведения о местоположении измененных (уточненных) границ объекта						
1. Система координат <u>МСК-38, зона 3</u>						
2. Сведения о характерных точках границ объекта						
Обозначение характерных точек границ	Существующие координаты, м		Измененные (уточненные) координаты, м		Метод определения координат и средняя квадратическая погрешность положения характерной точки (Mt), м	Описание обозначения точки
	Х	У	Х	У		
1	2	3	4	5	6	7
1			21318.63	31426.12		
2			21313.57	31414.67		
3			21314.38	31414.30		
4			21319.62	31411.94		
5			21338.90	31403.25		
6			21344.14	31414.62		
7			21354.98	31438.13		
8			21355.92	31440.16		
9			21353.38	31441.46		
10			21354.40	31443.85		
11			21350.54	31445.47		
12			21338.37	31450.47		
13			21336.70	31446.84		
14			21334.38	31447.81		
14			21334.38	31447.81		
15			21334.06	31447.94		
15			21334.06	31447.94		
16			21328.49	31450.25		
17			21320.94	31433.06		
18			21321.56	31432.80		
1			21318.63	31426.12		
3. Сведения о характерных точках части (частей) границы объекта						
Обозначение характерных точек	Существующие координаты, м		Измененные (уточненные) координаты, м		Метод определения координат и	Описание обозначения точки
	Х	У	Х	У		

ых точек части границ					средняя квадратическая погрешность положения характерной точки (Mt), м	
1	2	3	4	5	6	7

ОПИСАНИЕ МЕСТОПОЛОЖЕНИЯ ГРАНИЦ  
ЗОНЫ ЗАСТРОЙКИ МАЛОЭТАЖНЫМИ МНОГОКВАРТИРНЫМИ ЖИЛЫМИ ДОМАМИ (ДО 4 ЭТ.)  
(ЖЗ-102)  
(наименование объекта)

План границ объекта

Масштаб 1: 500

Используемые условные знаки и обозначения:

Подпись \_\_\_\_\_ Дата " \_ " \_\_\_\_\_ г.

Место для оттиска печати (при наличии) лица, составившего описание местоположения границ объекта

ОПИСАНИЕ МЕСТОПОЛОЖЕНИЯ ГРАНИЦ ЗОНЫ ЗАСТРОЙКИ МАЛОЭТАЖНЫМИ МНОГОКВАРТИРНЫМИ ЖИЛЫМИ ДОМАМИ (ДО 4 ЭТ.) (ЖЗ-102) (наименование объекта местоположение границ, которого описано (далее - объект) _____		
Сведения об объекте		
N п/п	Характеристики объекта	Описание характеристик
1	2	3
1	Местоположение объекта	Российская Федерация, Иркутская область, город Иркутск
2	Площадь объекта +/- величина погрешности определения площади (P +/- Дельта P)	40147+/- 0
3	Иные характеристики объекта	ПЭ П-01-02

ОПИСАНИЕ МЕСТОПОЛОЖЕНИЯ ГРАНИЦ  
ЗОНЫ ЗАСТРОЙКИ МАЛОЭТАЖНЫМИ МНОГОКВАРТИРНЫМИ ЖИЛЫМИ ДОМАМИ (ДО 4 ЭТ.)  
(ЖЗ-102)  
(наименование объекта)

Сведения о местоположении границ объекта

1. Система координат МСК-38, зона 3

2. Сведения о характерных точках границ объекта

Обозначение характерных точек границ	Координаты, м		Метод определения координат и средняя квадратическая погрешность положения характерной точки (Mt), м	Описание обозначения точки
	X	Y		
1	2	3	4	5
1	21267.24	31394.53	0.3	-
2	21267.23	31394.54	0.3	-
3	21264.11	31397.08	0.3	-
4	21260.29	31400.20	0.3	-
5	21256.43	31395.10	0.3	-
6	21255.21	31393.49	0.3	-
7	21245.64	31398.99	0.3	-
8	21244.58	31397.57	0.3	-
9	21238.82	31389.90	0.3	-
10	21239.20	31389.60	0.3	-
10	21239.20	31389.60	0.3	-
11	21242.26	31387.14	0.3	-
12	21245.41	31384.75	0.3	-
13	21247.16	31383.42	0.3	-
14	21245.99	31382.02	0.3	-
15	21240.13	31375.00	0.3	-
16	21227.69	31360.10	0.3	-

17	21221.96	31365.15	0.3	-
18	21221.95	31365.17	0.3	-
19	21217.36	31370.11	0.3	-
20	21216.61	31370.84	0.3	-
21	21210.16	31377.69	0.3	-
22	21197.97	31390.63	0.3	-
23	21196.48	31392.21	0.3	-
24	21195.31	31391.10	0.3	-
25	21193.05	31388.95	0.3	-
26	21193.67	31383.71	0.3	-
27	21182.38	31374.95	0.3	-
28	21177.07	31375.05	0.3	-
29	21142.46	31342.19	0.3	-
30	21161.72	31333.46	0.3	-
31	21157.48	31324.30	0.3	-
32	21145.84	31329.70	0.3	-
33	21143.12	31326.85	0.3	-
34	21144.74	31326.07	0.3	-
35	21146.53	31325.19	0.3	-
36	21165.26	31316.13	0.3	-
37	21166.30	31314.04	0.3	-
38	21162.55	31306.77	0.3	-
39	21161.61	31304.94	0.3	-
40	21161.30	31304.34	0.3	-
41	21160.66	31303.10	0.3	-
42	21158.39	31302.28	0.3	-
43	21138.11	31312.36	0.3	-
44	21136.29	31313.26	0.3	-
45	21134.61	31314.10	0.3	-



46	21134.92	31316.72	0.3	-
47	21135.11	31317.06	0.3	-
48	21136.67	31319.96	0.3	-
49	21136.87	31320.31	0.3	-
50	21124.52	31332.71	0.3	-
51	21107.02	31314.84	0.3	-
52	21096.02	31325.01	0.3	-
53	21093.87	31322.47	0.3	-
54	21090.62	31324.77	0.3	-
55	21090.17	31330.95	0.3	-
56	21107.92	31345.96	0.3	-
57	21115.45	31351.69	0.3	-
58	21103.32	31369.92	0.3	-
59	21099.90	31375.06	0.3	-
60	21096.94	31379.52	0.3	-
61	21092.20	31376.02	0.3	-
62	21028.96	31329.37	0.3	-
63	21027.73	31328.47	0.3	-
64	21019.76	31322.59	0.3	-
65	21091.30	31288.91	0.3	-
66	21092.74	31288.24	0.3	-
67	21093.43	31287.91	0.3	-
68	21134.29	31268.68	0.3	-
69	21134.29	31268.67	0.3	-
70	21129.71	31259.74	0.3	-
71	21121.53	31243.77	0.3	-
72	21119.92	31244.59	0.3	-
73	21113.75	31247.75	0.3	-
74	21112.81	31245.93	0.3	-

75	21110.91	31242.28	0.3	-
76	21109.93	31240.41	0.3	-
77	21106.57	31233.97	0.3	-
78	21076.21	31248.61	0.3	-
79	21074.55	31250.50	0.3	-
80	21074.22	31250.87	0.3	-
81	21073.76	31252.07	0.3	-
82	21073.42	31252.97	0.3	-
83	21074.15	31255.89	0.3	-
84	21070.15	31257.99	0.3	-
85	21067.13	31253.32	0.3	-
86	21066.98	31253.06	0.3	-
87	21060.38	31241.62	0.3	-
88	21054.23	31229.59	0.3	-
88	21054.23	31229.59	0.3	-
89	21050.18	31220.57	0.3	-
90	21051.60	31219.83	0.3	-
91	21108.05	31201.26	0.3	-
92	21098.02	31175.76	0.3	-
93	21086.03	31180.53	0.3	-
94	21079.66	31164.94	0.3	-
95	21061.07	31167.88	0.3	-
96	21046.55	31170.19	0.3	-
97	21036.28	31171.82	0.3	-
98	21035.62	31171.92	0.3	-
99	21034.50	31172.22	0.3	-
100	21032.88	31172.59	0.3	-
101	21032.04	31172.78	0.3	-
102	21031.95	31172.80	0.3	-

103	21030.17	31173.08	0.3	-
104	21030.52	31175.21	0.3	-
105	21031.97	31184.10	0.3	-
106	21032.78	31189.08	0.3	-
107	21032.71	31192.60	0.3	-
108	21029.78	31195.29	0.3	-
109	21004.64	31181.80	0.3	-
110	20994.36	31176.28	0.3	-
111	20996.76	31134.30	0.3	-
112	20996.41	31134.28	0.3	-
113	20997.19	31124.37	0.3	-
114	20997.69	31118.09	0.3	-
115	21012.86	31117.54	0.3	-
116	21024.26	31116.75	0.3	-
117	21030.40	31116.33	0.3	-
118	21044.29	31114.93	0.3	-
119	21047.89	31114.57	0.3	-
120	21064.86	31110.88	0.3	-
121	21089.45	31105.54	0.3	-
122	21093.05	31104.76	0.3	-
123	21098.22	31118.98	0.3	-
124	21105.54	31139.10	0.3	-
125	21108.40	31150.20	0.3	-
126	21131.34	31141.89	0.3	-
127	21130.34	31138.68	0.3	-
128	21143.71	31133.87	0.3	-
129	21142.55	31130.76	0.3	-
130	21147.01	31129.19	0.3	-
131	21148.96	31134.72	0.3	-

132	21159.35	31131.09	0.3	-
133	21168.79	31127.47	0.3	-
134	21171.03	31132.08	0.3	-
135	21172.55	31135.20	0.3	-
136	21202.19	31196.24	0.3	-
137	21203.95	31199.86	0.3	-
138	21208.76	31209.78	0.3	-
139	21218.18	31229.18	0.3	-
139	21218.18	31229.18	0.3	-
140	21240.10	31271.36	0.3	-
141	21264.03	31317.40	0.3	-
142	21268.16	31325.35	0.3	-
143	21270.80	31330.43	0.3	-
144	21272.47	31333.66	0.3	-
145	21282.18	31352.35	0.3	-
146	21282.72	31353.39	0.3	-
147	21283.59	31355.06	0.3	-
148	21284.58	31356.95	0.3	-
149	21291.02	31369.35	0.3	-
150	21294.57	31376.18	0.3	-
150	21294.57	31376.18	0.3	-
151	21297.01	31380.88	0.3	-
152	21290.30	31384.27	0.3	-
153	21290.12	31384.36	0.3	-
1	21267.24	31394.53	0.3	-

### 3. Сведения о характерных точках части (частей) границы объекта

Обозначение характерных точек части границы	Координаты, м		Метод определения координат и средняя квадратическая погрешность положения характерной точки (Mt),	Описание обозначения точки
	X	Y		

			M	
1	2	3	4	5

ОПИСАНИЕ МЕСТОПОЛОЖЕНИЯ ГРАНИЦ ЗОНЫ ЗАСТРОЙКИ МАЛОЭТАЖНЫМИ МНОГОКВАРТИРНЫМИ ЖИЛЫМИ ДОМАМИ (ДО 4 ЭТ.) (ЖЗ-102) (наименование объекта)						
Сведения о местоположении измененных (уточненных) границ объекта						
1. Система координат <u>МСК-38, зона 3</u>						
2. Сведения о характерных точках границ объекта						
Обозначение характерных точек границ	Существующие координаты, м		Измененные (уточненные) координаты, м		Метод определения координат и средняя квадратическая погрешность положения характерной точки (Mt), м	Описание обозначения точки
	X	Y	X	Y		
1	2	3	4	5	6	7
1			21267.24	31394.53		
2			21267.23	31394.54		
3			21264.11	31397.08		
4			21260.29	31400.20		
5			21256.43	31395.10		
6			21255.21	31393.49		
7			21245.64	31398.99		
8			21244.58	31397.57		
9			21238.82	31389.90		
10			21239.20	31389.60		
10			21239.20	31389.60		
11			21242.26	31387.14		
12			21245.41	31384.75		
13			21247.16	31383.42		
14			21245.99	31382.02		
15			21240.13	31375.00		
16			21227.69	31360.10		
17			21221.96	31365.15		
18			21221.95	31365.17		
19			21217.36	31370.11		
20			21216.61	31370.84		
21			21210.16	31377.69		
22			21197.97	31390.63		
23			21196.48	31392.21		
24			21195.31	31391.10		
25			21193.05	31388.95		
26			21193.67	31383.71		
27			21182.38	31374.95		

28		21177.07	31375.05
29		21142.46	31342.19
30		21161.72	31333.46
31		21157.48	31324.30
32		21145.84	31329.70
33		21143.12	31326.85
34		21144.74	31326.07
35		21146.53	31325.19
36		21165.26	31316.13
37		21166.30	31314.04
38		21162.55	31306.77
39		21161.61	31304.94
40		21161.30	31304.34
41		21160.66	31303.10
42		21158.39	31302.28
43		21138.11	31312.36
44		21136.29	31313.26
45		21134.61	31314.10
46		21134.92	31316.72
47		21135.11	31317.06
48		21136.67	31319.96
49		21136.87	31320.31
50		21124.52	31332.71
51		21107.02	31314.84
52		21096.02	31325.01
53		21093.87	31322.47
54		21090.62	31324.77
55		21090.17	31330.95
56		21107.92	31345.96
57		21115.45	31351.69
58		21103.32	31369.92
59		21099.90	31375.06
60		21096.94	31379.52
61		21092.20	31376.02
62		21028.96	31329.37
63		21027.73	31328.47
64		21019.76	31322.59
65		21091.30	31288.91
66		21092.74	31288.24
67		21093.43	31287.91
68		21134.29	31268.68
69		21134.29	31268.67
70		21129.71	31259.74
71		21121.53	31243.77
72		21119.92	31244.59
73		21113.75	31247.75
74		21112.81	31245.93
75		21110.91	31242.28
76		21109.93	31240.41
77		21106.57	31233.97
78		21076.21	31248.61
79		21074.55	31250.50
80		21074.22	31250.87

81		21073.76	31252.07
82		21073.42	31252.97
83		21074.15	31255.89
84		21070.15	31257.99
85		21067.13	31253.32
86		21066.98	31253.06
87		21060.38	31241.62
88		21054.23	31229.59
88		21054.23	31229.59
89		21050.18	31220.57
90		21051.60	31219.83
91		21108.05	31201.26
92		21098.02	31175.76
93		21086.03	31180.53
94		21079.66	31164.94
95		21061.07	31167.88
96		21046.55	31170.19
97		21036.28	31171.82
98		21035.62	31171.92
99		21034.50	31172.22
100		21032.88	31172.59
101		21032.04	31172.78
102		21031.95	31172.80
103		21030.17	31173.08
104		21030.52	31175.21
105		21031.97	31184.10
106		21032.78	31189.08
107		21032.71	31192.60
108		21029.78	31195.29
109		21004.64	31181.80
110		20994.36	31176.28
111		20996.76	31134.30
112		20996.41	31134.28
113		20997.19	31124.37
114		20997.69	31118.09
115		21012.86	31117.54
116		21024.26	31116.75
117		21030.40	31116.33
118		21044.29	31114.93
119		21047.89	31114.57
120		21064.86	31110.88
121		21089.45	31105.54
122		21093.05	31104.76
123		21098.22	31118.98
124		21105.54	31139.10
125		21108.40	31150.20
126		21131.34	31141.89
127		21130.34	31138.68
128		21143.71	31133.87
129		21142.55	31130.76
130		21147.01	31129.19
131		21148.96	31134.72
132		21159.35	31131.09



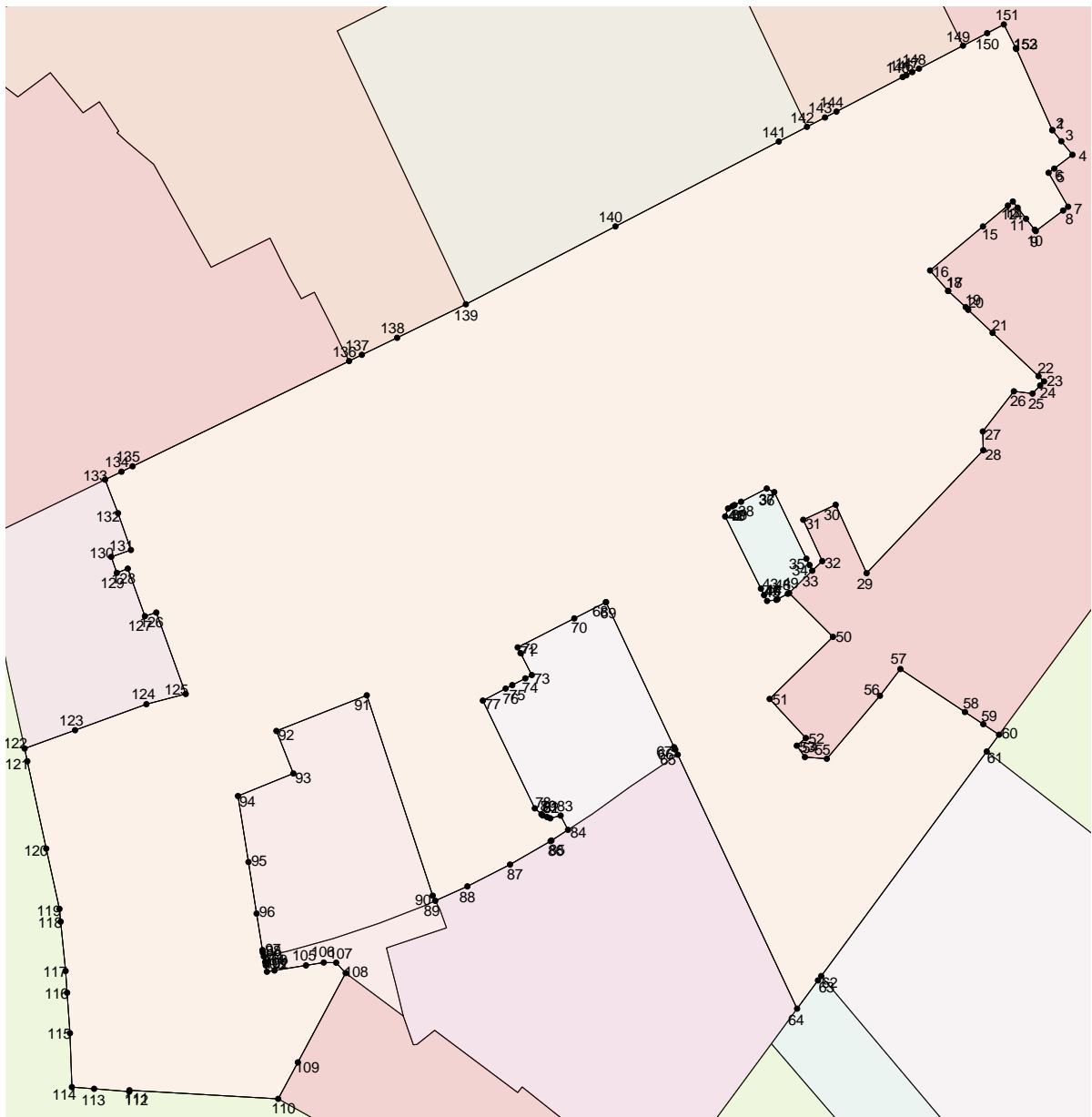
133			21168.79	31127.47		
134			21171.03	31132.08		
135			21172.55	31135.20		
136			21202.19	31196.24		
137			21203.95	31199.86		
138			21208.76	31209.78		
139			21218.18	31229.18		
139			21218.18	31229.18		
140			21240.10	31271.36		
141			21264.03	31317.40		
142			21268.16	31325.35		
143			21270.80	31330.43		
144			21272.47	31333.66		
145			21282.18	31352.35		
146			21282.72	31353.39		
147			21283.59	31355.06		
148			21284.58	31356.95		
149			21291.02	31369.35		
150			21294.57	31376.18		
150			21294.57	31376.18		
151			21297.01	31380.88		
152			21290.30	31384.27		
153			21290.12	31384.36		
1			21267.24	31394.53		

## 3. Сведения о характерных точках части (частей) границы объекта

Обозначение характерных точек части границ	Существующие координаты, м		Измененные (уточненные) координаты, м		Метод определения координат и средняя квадратическая погрешность положения характерной точки (Mt), м	Описание обозначения точки
	X	Y	X	Y		
1	2	3	4	5	6	7

ОПИСАНИЕ МЕСТОПОЛОЖЕНИЯ ГРАНИЦ  
ЗОНЫ ЗАСТРОЙКИ МАЛОЭТАЖНЫМИ МНОГOKВАРТИРНЫМИ ЖИЛЫМИ ДОМАМИ (ДО 4 ЭТ.)  
(ЖЗ-102)  
(наименование объекта)

План границ объекта



Масштаб 1: 1000

Используемые условные знаки и обозначения:

Подпись \_\_\_\_\_ Дата " \_\_ " \_\_\_\_\_ г.

Место для оттиска печати (при наличии) лица, составившего описание местоположения границ объекта

Лист N 67

ОПИСАНИЕ МЕСТОПОЛОЖЕНИЯ ГРАНИЦ  
ЗОНЫ ЗАСТРОЙКИ МАЛОЭТАЖНЫМИ МНОГОКВАРТИРНЫМИ ЖИЛЫМИ ДОМАМИ (ДО 4 ЭТ.)  
(ЖЗ-102)  
 (наименование объекта местоположение границ, которого описано  
 (далее - объект)

Сведения об объекте

N п/п	Характеристики объекта	Описание характеристик
1	2	3
1	Местоположение объекта	Российская Федерация, Иркутская область, город Иркутск
2	Площадь объекта +/- величина погрешности определения площади (P +/- Дельта P)	12154+/- 0
3	Иные характеристики объекта	ПЭ П-01-02

ОПИСАНИЕ МЕСТОПОЛОЖЕНИЯ ГРАНИЦ  
ЗОНЫ ЗАСТРОЙКИ МАЛОЭТАЖНЫМИ МНОГОКВАРТИРНЫМИ ЖИЛЫМИ ДОМАМИ (ДО 4 ЭТ.)  
(ЖЗ-102)  
(наименование объекта)

Сведения о местоположении границ объекта

1. Система координат МСК-38, зона 3

2. Сведения о характерных точках границ объекта

Обозначение характерных точек границ	Координаты, м		Метод определения координат и средняя квадратическая погрешность положения характерной точки (Mt), м	Описание обозначения точки
	X	Y		
1	2	3	4	5
1	22174.95	31221.73	0.3	-
2	22174.35	31218.77	0.3	-
3	22168.53	31220.26	0.3	-
4	22167.50	31220.52	0.3	-
5	22168.75	31225.50	0.3	-
6	22167.89	31225.73	0.3	-
7	22171.92	31241.33	0.3	-
8	22153.71	31246.31	0.3	-
9	22156.70	31256.62	0.3	-
10	22134.41	31263.05	0.3	-
11	22133.05	31259.20	0.3	-
12	22114.34	31264.74	0.3	-
13	22110.82	31267.44	0.3	-
14	22088.06	31284.89	0.3	-
15	22064.87	31300.25	0.3	-
16	22030.87	31250.39	0.3	-
17	22026.27	31243.64	0.3	-

18	22037.40	31235.48	0.3	-
19	22065.38	31214.96	0.3	-
20	22073.54	31226.69	0.3	-
21	22080.69	31221.69	0.3	-
22	22088.71	31232.15	0.3	-
23	22106.82	31220.29	0.3	-
24	22096.04	31203.69	0.3	-
25	22083.53	31184.44	0.3	-
26	22087.68	31176.07	0.3	-
27	22107.29	31167.02	0.3	-
28	22107.79	31168.22	0.3	-
29	22112.35	31179.05	0.3	-
30	22115.37	31177.82	0.3	-
31	22118.21	31176.66	0.3	-
32	22120.30	31175.81	0.3	-
33	22136.56	31169.18	0.3	-
34	22173.83	31153.98	0.3	-
35	22188.08	31148.17	0.3	-
36	22195.78	31145.03	0.3	-
37	22198.49	31153.13	0.3	-
38	22184.40	31157.99	0.3	-
39	22186.98	31166.30	0.3	-
40	22193.18	31186.30	0.3	-
41	22194.60	31191.62	0.3	-
42	22200.35	31208.92	0.3	-
43	22201.45	31212.25	0.3	-
44	22201.70	31212.99	0.3	-
45	22195.26	31215.09	0.3	-
46	22194.87	31215.22	0.3	-

47	22192.97	31215.84	0.3	-
48	22189.52	31216.97	0.3	-
1	22174.95	31221.73	0.3	-
3. Сведения о характерных точках части (частей) границы объекта				
Обозначение характерных точек части границы	Координаты, м		Метод определения координат и средняя квадратическая погрешность положения характерной точки (Mt), м	Описание обозначения точки
	X	Y		
1	2	3	4	5

ОПИСАНИЕ МЕСТОПОЛОЖЕНИЯ ГРАНИЦ ЗОНЫ ЗАСТРОЙКИ МАЛОЭТАЖНЫМИ МНОГОКВАРТИРНЫМИ ЖИЛЫМИ ДОМАМИ (ДО 4 ЭТ.) (ЖЗ-102) (наименование объекта)						
Сведения о местоположении измененных (уточненных) границ объекта						
1. Система координат <u>МСК-38, зона 3</u>						
2. Сведения о характерных точках границ объекта						
Обозначение характерных точек границ	Существующие координаты, м		Измененные (уточненные) координаты, м		Метод определения координат и средняя квадратическая погрешность положения характерной точки (Mt), м	Описание обозначения точки
	X	Y	X	Y		
1	2	3	4	5	6	7
1			22174.95	31221.73		
2			22174.35	31218.77		
3			22168.53	31220.26		
4			22167.50	31220.52		
5			22168.75	31225.50		
6			22167.89	31225.73		
7			22171.92	31241.33		
8			22153.71	31246.31		
9			22156.70	31256.62		
10			22134.41	31263.05		
11			22133.05	31259.20		
12			22114.34	31264.74		
13			22110.82	31267.44		
14			22088.06	31284.89		
15			22064.87	31300.25		
16			22030.87	31250.39		
17			22026.27	31243.64		
18			22037.40	31235.48		
19			22065.38	31214.96		
20			22073.54	31226.69		
21			22080.69	31221.69		
22			22088.71	31232.15		
23			22106.82	31220.29		
24			22096.04	31203.69		
25			22083.53	31184.44		
26			22087.68	31176.07		
27			22107.29	31167.02		
28			22107.79	31168.22		

29			22112.35	31179.05		
30			22115.37	31177.82		
31			22118.21	31176.66		
32			22120.30	31175.81		
33			22136.56	31169.18		
34			22173.83	31153.98		
35			22188.08	31148.17		
36			22195.78	31145.03		
37			22198.49	31153.13		
38			22184.40	31157.99		
39			22186.98	31166.30		
40			22193.18	31186.30		
41			22194.60	31191.62		
42			22200.35	31208.92		
43			22201.45	31212.25		
44			22201.70	31212.99		
45			22195.26	31215.09		
46			22194.87	31215.22		
47			22192.97	31215.84		
48			22189.52	31216.97		
1			22174.95	31221.73		

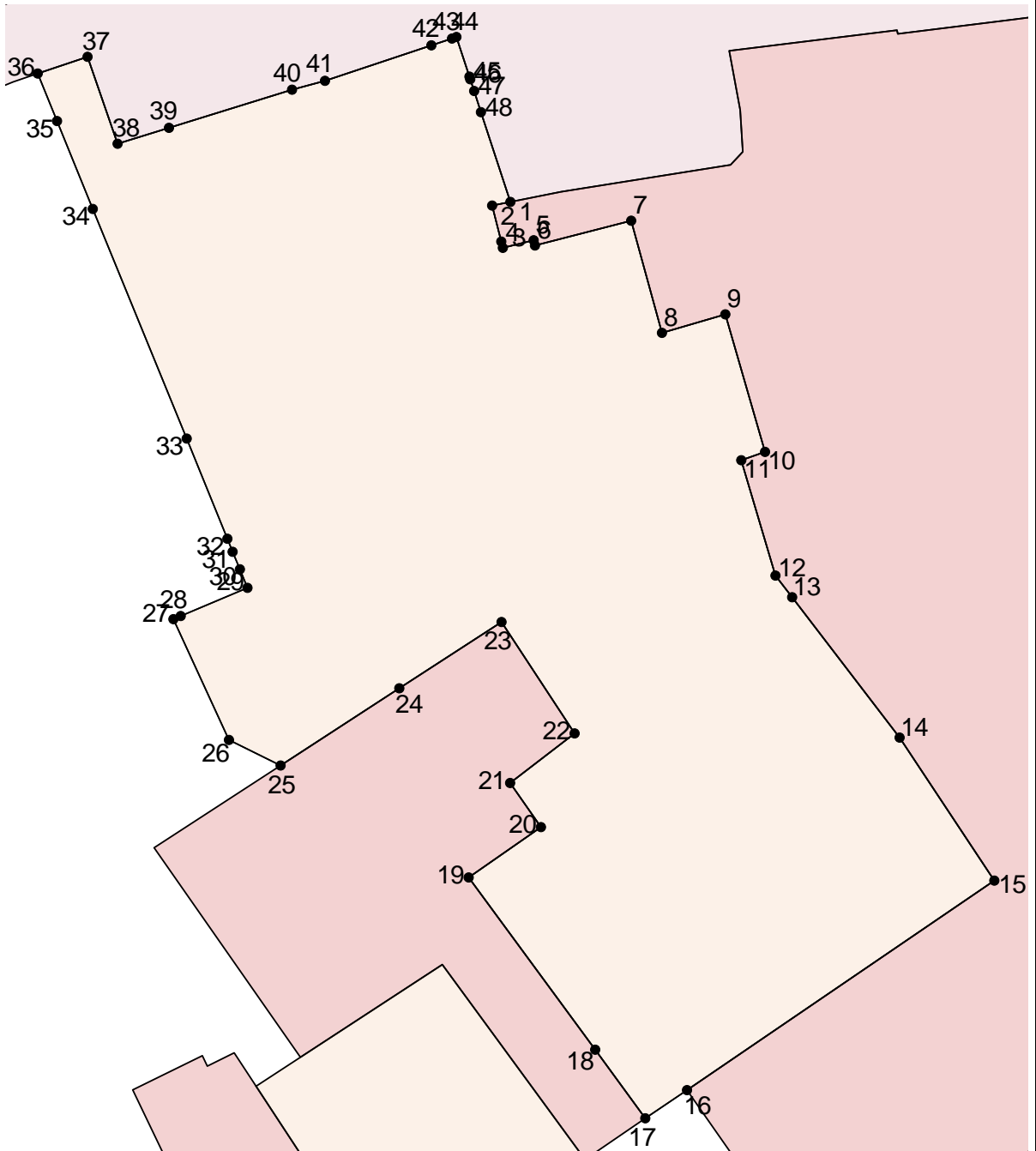
3. Сведения о характерных точках части (частей) границы объекта

Обозначение характерных точек части границ	Существующие координаты, м		Измененные (уточненные) координаты, м		Метод определения координат и средняя квадратическая погрешность положения характерной точки (Mt), м	Описание обозначения точки
	X	Y	X	Y		
1	2	3	4	5	6	7



ОПИСАНИЕ МЕСТОПОЛОЖЕНИЯ ГРАНИЦ  
ЗОНЫ ЗАСТРОЙКИ МАЛОЭТАЖНЫМИ МНОГOKВАРТИРНЫМИ ЖИЛЫМИ ДОМАМИ (ДО 4 ЭТ.)  
(ЖЗ-102)  
(наименование объекта)

План границ объекта



Масштаб 1: 1000

Используемые условные знаки и обозначения:

Подпись \_\_\_\_\_ Дата " \_\_ " \_\_\_\_\_ г.

Место для оттиска печати (при наличии) лица, составившего описание местоположения границ объекта

Лист N 74

ОПИСАНИЕ МЕСТОПОЛОЖЕНИЯ ГРАНИЦ  
ЗОНЫ ЗАСТРОЙКИ МАЛОЭТАЖНЫМИ МНОГОКВАРТИРНЫМИ ЖИЛЫМИ ДОМАМИ (ДО 4 ЭТ.)  
(ЖЗ-102)  
 (наименование объекта местоположение границ, которого описано  
 (далее - объект)

Сведения об объекте

N п/п	Характеристики объекта	Описание характеристик
1	2	3
1	Местоположение объекта	Российская Федерация, Иркутская область, город Иркутск
2	Площадь объекта +/- величина погрешности определения площади (Р +/- Дельта Р)	1570+/- 0
3	Иные характеристики объекта	ПЭ П-01-02

ОПИСАНИЕ МЕСТОПОЛОЖЕНИЯ ГРАНИЦ  
ЗОНЫ ЗАСТРОЙКИ МАЛОЭТАЖНЫМИ МНОГОКВАРТИРНЫМИ ЖИЛЫМИ ДОМАМИ (ДО 4 ЭТ.)  
(ЖЗ-102)  
(наименование объекта)

Сведения о местоположении границ объекта

1. Система координат МСК-38, зона 3

2. Сведения о характерных точках границ объекта

Обозначение характерных точек границ	Координаты, м		Метод определения координат и средняя квадратическая погрешность положения характерной точки (Mt), м	Описание обозначения точки
	X	Y		
1	2	3	4	5
1	21645.15	31283.82	0.3	-
2	21627.15	31289.94	0.3	-
3	21622.84	31274.31	0.3	-
4	21620.38	31265.40	0.3	-
5	21620.27	31259.90	0.3	-
6	21621.52	31254.58	0.3	-
7	21623.50	31253.83	0.3	-
8	21626.40	31257.59	0.3	-
9	21647.40	31243.36	0.3	-
10	21655.41	31239.29	0.3	-
11	21656.03	31240.65	0.3	-
12	21656.45	31241.56	0.3	-
13	21657.46	31243.74	0.3	-
14	21657.88	31244.65	0.3	-
15	21658.81	31246.67	0.3	-
16	21659.65	31246.23	0.3	-
17	21659.68	31246.17	0.3	-

18	21665.64	31258.77	0.3	-
19	21667.68	31263.81	0.3	-
20	21672.07	31274.66	0.3	-
21	21666.82	31276.44	0.3	-
22	21658.93	31279.13	0.3	-
23	21653.03	31281.14	0.3	-
1	21645.15	31283.82	0.3	-
<b>3. Сведения о характерных точках части (частей) границы объекта</b>				
Обозначение характерных точек части границы	Координаты, м		Метод определения координат и средняя квадратическая погрешность положения характерной точки (Mt), м	Описание обозначения точки
	X	Y		
1	2	3	4	5

**ОПИСАНИЕ МЕСТОПОЛОЖЕНИЯ ГРАНИЦ  
ЗОНЫ ЗАСТРОЙКИ МАЛОЭТАЖНЫМИ МНОГОКВАРТИРНЫМИ ЖИЛЫМИ ДОМАМИ (ДО 4 ЭТ.)  
(ЖЗ-102)  
(наименование объекта)**

Сведения о местоположении измененных (уточненных) границ объекта

1. Система координат МСК-38, зона 3

2. Сведения о характерных точках границ объекта

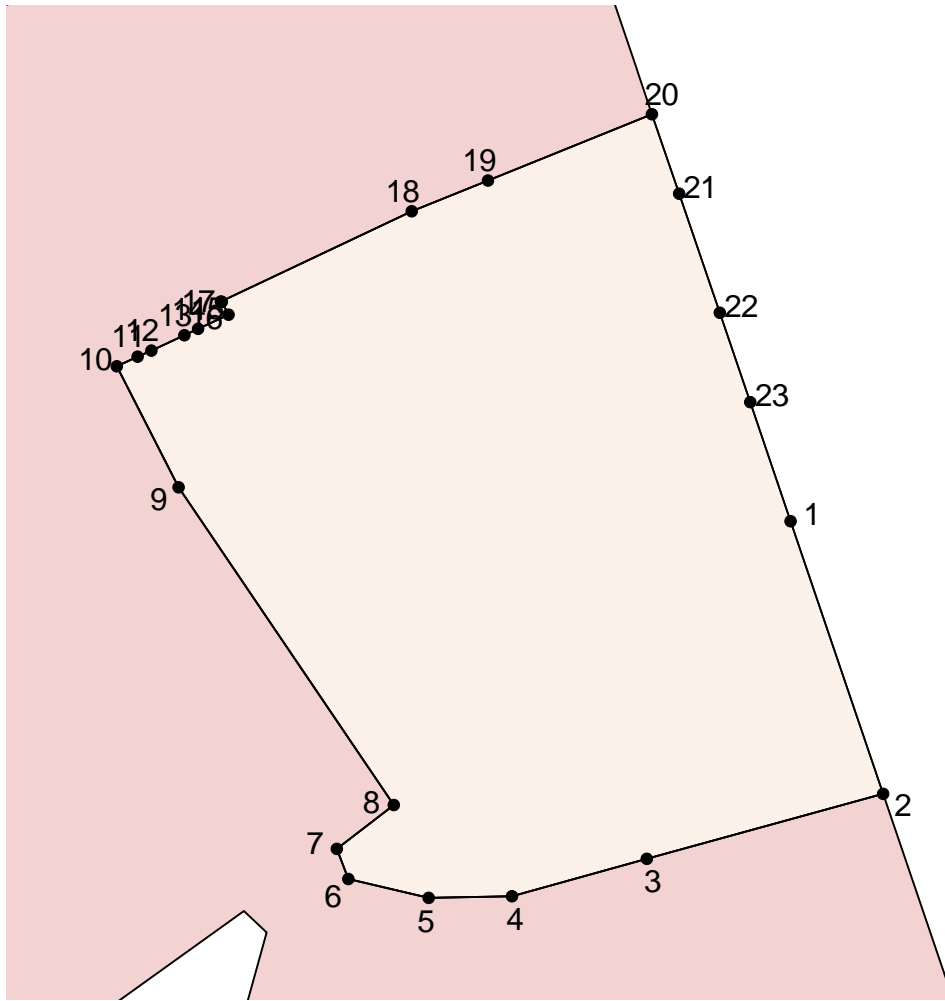
Обозначение характерных точек границ	Существующие координаты, м		Измененные (уточненные) координаты, м		Метод определения координат и средняя квадратическая погрешность положения характерной точки (Mt), м	Описание обозначения точки
	X	Y	X	Y		
1	2	3	4	5	6	7
1			21645.15	31283.82		
2			21627.15	31289.94		
3			21622.84	31274.31		
4			21620.38	31265.40		
5			21620.27	31259.90		
6			21621.52	31254.58		
7			21623.50	31253.83		
8			21626.40	31257.59		
9			21647.40	31243.36		
10			21655.41	31239.29		
11			21656.03	31240.65		
12			21656.45	31241.56		
13			21657.46	31243.74		
14			21657.88	31244.65		
15			21658.81	31246.67		
16			21659.65	31246.23		
17			21659.68	31246.17		
18			21665.64	31258.77		
19			21667.68	31263.81		
20			21672.07	31274.66		
21			21666.82	31276.44		
22			21658.93	31279.13		
23			21653.03	31281.14		
1			21645.15	31283.82		

3. Сведения о характерных точках части (частей) границы объекта

Обозначение характерных точек части границ	Существующие координаты, м		Измененные (уточненные) координаты, м		Метод определения координат и средняя квадратическая погрешность положения характерной точки (Mt), м	Описание обозначения точки
	X	Y	X	Y		
1	2	3	4	5	6	7

ОПИСАНИЕ МЕСТОПОЛОЖЕНИЯ ГРАНИЦ  
ЗОНЫ ЗАСТРОЙКИ МАЛОЭТАЖНЫМИ МНОГОКВАРТИРНЫМИ ЖИЛЫМИ ДОМАМИ (ДО 4 ЭТ.)  
(ЖЗ-102)  
(наименование объекта)

План границ объекта



Масштаб 1: 500

Используемые условные знаки и обозначения:

Подпись \_\_\_\_\_ Дата " \_\_ " \_\_\_\_\_ г.

Место для оттиска печати (при наличии) лица, составившего описание местоположения границ объекта

ОПИСАНИЕ МЕСТОПОЛОЖЕНИЯ ГРАНИЦ ЗОНЫ ЗАСТРОЙКИ МАЛОЭТАЖНЫМИ МНОГОКВАРТИРНЫМИ ЖИЛЫМИ ДОМАМИ (ДО 4 ЭТ.) (ЖЗ-102) (наименование объекта местоположение границ, которого описано (далее - объект) _____		
Сведения об объекте		
N п/п	Характеристики объекта	Описание характеристик
1	2	3
1	Местоположение объекта	Российская Федерация, Иркутская область, город Иркутск
2	Площадь объекта +/- величина погрешности определения площади (P +/- Дельта P)	3470+/- 0
3	Иные характеристики объекта	ПЭ П-01-02



ОПИСАНИЕ МЕСТОПОЛОЖЕНИЯ ГРАНИЦ  
ЗОНЫ ЗАСТРОЙКИ МАЛОЭТАЖНЫМИ МНОГОКВАРТИРНЫМИ ЖИЛЫМИ ДОМАМИ (ДО 4 ЭТ.)  
(ЖЗ-102)  
(наименование объекта)

Сведения о местоположении границ объекта

1. Система координат МСК-38, зона 3

2. Сведения о характерных точках границ объекта

Обозначение характерных точек границ	Координаты, м		Метод определения координат и средняя квадратическая погрешность положения характерной точки (Mt), м	Описание обозначения точки
	X	Y		
1	2	3	4	5
1	20430.53	31608.23	0.3	-
2	20426.08	31611.60	0.3	-
3	20430.47	31620.16	0.3	-
4	20439.02	31628.56	0.3	-
5	20432.55	31637.41	0.3	-
6	20432.76	31638.17	0.3	-
7	20425.01	31648.51	0.3	-
8	20418.30	31657.30	0.3	-
9	20390.09	31633.74	0.3	-
10	20383.02	31630.60	0.3	-
11	20376.93	31625.97	0.3	-
12	20402.99	31593.23	0.3	-
13	20429.30	31560.17	0.3	-
14	20437.20	31567.08	0.3	-
15	20460.20	31587.19	0.3	-
16	20464.70	31588.82	0.3	-
17	20457.14	31590.61	0.3	-

18	20450.09	31594.31	0.3	-
1	20430.53	31608.23	0.3	-
3. Сведения о характерных точках части (частей) границы объекта				
Обозначение характерных точек части границы	Координаты, м		Метод определения координат и средняя квадратическая погрешность положения характерной точки (Mt), м	Описание обозначения точки
	X	Y		
1	2	3	4	5

**ОПИСАНИЕ МЕСТОПОЛОЖЕНИЯ ГРАНИЦ  
ЗОНЫ ЗАСТРОЙКИ МАЛОЭТАЖНЫМИ МНОГОКВАРТИРНЫМИ ЖИЛЫМИ ДОМАМИ (ДО 4 ЭТ.)  
(ЖЗ-102)  
(наименование объекта)**

Сведения о местоположении измененных (уточненных) границ объекта

1. Система координат МСК-38, зона 3

2. Сведения о характерных точках границ объекта

Обозначение характерных точек границ	Существующие координаты, м		Измененные (уточненные) координаты, м		Метод определения координат и средняя квадратическая погрешность положения характерной точки (Mt), м	Описание обозначения точки
	X	Y	X	Y		
1	2	3	4	5	6	7
1			20430.53	31608.23		
2			20426.08	31611.60		
3			20430.47	31620.16		
4			20439.02	31628.56		
5			20432.55	31637.41		
6			20432.76	31638.17		
7			20425.01	31648.51		
8			20418.30	31657.30		
9			20390.09	31633.74		
10			20383.02	31630.60		
11			20376.93	31625.97		
12			20402.99	31593.23		
13			20429.30	31560.17		
14			20437.20	31567.08		
15			20460.20	31587.19		
16			20464.70	31588.82		
17			20457.14	31590.61		
18			20450.09	31594.31		
1			20430.53	31608.23		

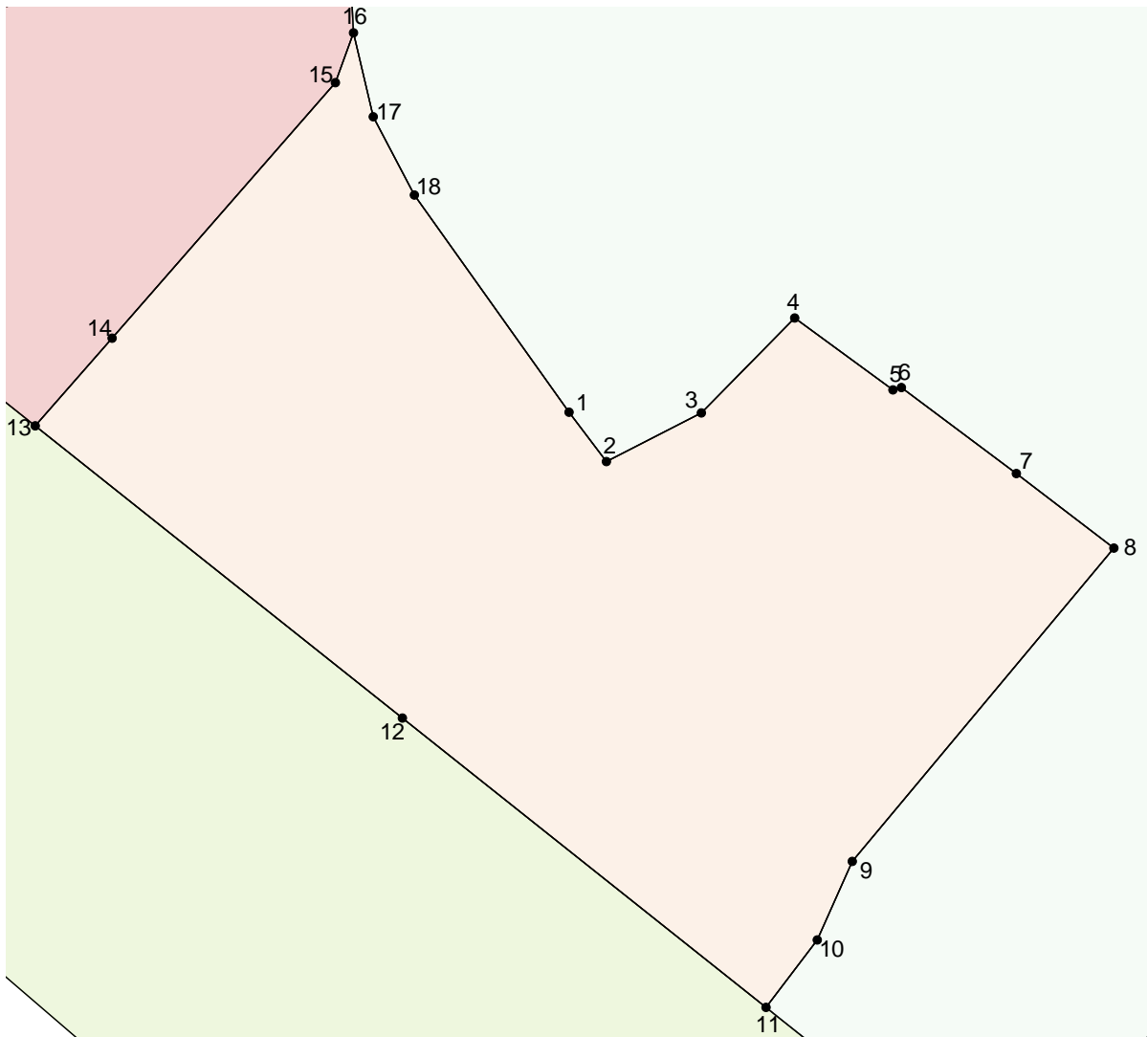
3. Сведения о характерных точках части (частей) границы объекта

Обозначение характерных точек части	Существующие координаты, м		Измененные (уточненные) координаты, м		Метод определения координат и средняя квадратическая	Описание обозначения точки
	X	Y	X	Y		

границ					погрешность положения характерной точки (Mt), м	
1	2	3	4	5	6	7

ОПИСАНИЕ МЕСТОПОЛОЖЕНИЯ ГРАНИЦ  
ЗОНЫ ЗАСТРОЙКИ МАЛОЭТАЖНЫМИ МНОГОКВАРТИРНЫМИ ЖИЛЫМИ ДОМАМИ (ДО 4 ЭТ.)  
(ЖЗ-102)  
(наименование объекта)

План границ объекта



Масштаб 1: 500

Используемые условные знаки и обозначения:

Подпись \_\_\_\_\_ Дата " \_\_ " \_\_\_\_\_ г.

Место для оттиска печати (при наличии) лица, составившего описание местоположения границ объекта

ОПИСАНИЕ МЕСТОПОЛОЖЕНИЯ ГРАНИЦ ЗОНЫ ЗАСТРОЙКИ МАЛОЭТАЖНЫМИ МНОГОКВАРТИРНЫМИ ЖИЛЫМИ ДОМАМИ (ДО 4 ЭТ.) (ЖЗ-102) (наименование объекта местоположение границ, которого описано (далее - объект) _____		
Сведения об объекте		
N п/п	Характеристики объекта	Описание характеристик
1	2	3
1	Местоположение объекта	Российская Федерация, Иркутская область, город Иркутск
2	Площадь объекта +/- величина погрешности определения площади (P +/- Дельта P)	2218+/- 0
3	Иные характеристики объекта	ПЭ П-01-02

**ОПИСАНИЕ МЕСТОПОЛОЖЕНИЯ ГРАНИЦ  
ЗОНЫ ЗАСТРОЙКИ МАЛОЭТАЖНЫМИ МНОГОКВАРТИРНЫМИ ЖИЛЫМИ ДОМАМИ (ДО 4 ЭТ.)  
(ЖЗ-102)  
(наименование объекта)**

Сведения о местоположении границ объекта

1. Система координат МСК-38, зона 3

2. Сведения о характерных точках границ объекта

Обозначение характерных точек границ	Координаты, м		Метод определения координат и средняя квадратическая погрешность положения характерной точки (Mt), м	Описание обозначения точки
	X	Y		
1	2	3	4	5
1	20601.40	31735.88	0.3	-
2	20590.23	31722.65	0.3	-
3	20578.14	31708.33	0.3	-
4	20570.68	31699.50	0.3	-
5	20604.60	31671.43	0.3	-
6	20607.42	31668.86	0.3	-
7	20614.15	31676.85	0.3	-
8	20625.22	31690.01	0.3	-
9	20618.82	31695.43	0.3	-
10	20635.90	31714.76	0.3	-
11	20624.74	31720.52	0.3	-
12	20620.93	31722.92	0.3	-
13	20618.04	31725.20	0.3	-
14	20618.33	31725.75	0.3	-
15	20615.42	31727.69	0.3	-
1	20601.40	31735.88	0.3	-

3. Сведения о характерных точках части (частей) границы объекта

Обозначение характерных точек части границы	Координаты, м		Метод определения координат и средняя квадратическая погрешность положения характерной точки (Mt), м	Описание обозначения точки
	X	Y		
1	2	3	4	5

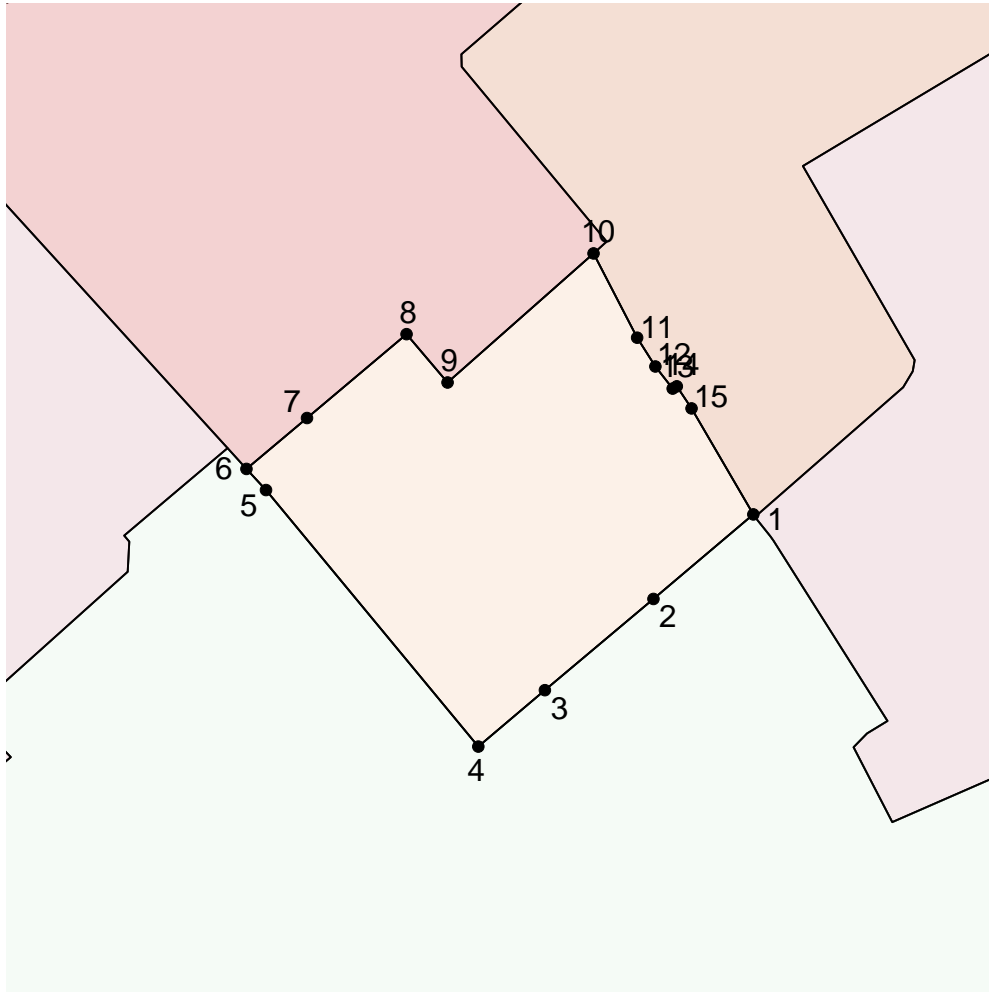


ОПИСАНИЕ МЕСТОПОЛОЖЕНИЯ ГРАНИЦ ЗОНЫ ЗАСТРОЙКИ МАЛОЭТАЖНЫМИ МНОГОКВАРТИРНЫМИ ЖИЛЫМИ ДОМАМИ (ДО 4 ЭТ.) (ЖЗ-102) (наименование объекта)						
Сведения о местоположении измененных (уточненных) границ объекта						
1. Система координат <u>МСК-38, зона 3</u>						
2. Сведения о характерных точках границ объекта						
Обозначение характерных точек границ	Существующие координаты, м		Измененные (уточненные) координаты, м		Метод определения координат и средняя квадратическая погрешность положения характерной точки (Mt), м	Описание обозначения точки
	X	Y	X	Y		
1	2	3	4	5	6	7
1			20601.40	31735.88		
2			20590.23	31722.65		
3			20578.14	31708.33		
4			20570.68	31699.50		
5			20604.60	31671.43		
6			20607.42	31668.86		
7			20614.15	31676.85		
8			20625.22	31690.01		
9			20618.82	31695.43		
10			20635.90	31714.76		
11			20624.74	31720.52		
12			20620.93	31722.92		
13			20618.04	31725.20		
14			20618.33	31725.75		
15			20615.42	31727.69		
1			20601.40	31735.88		
3. Сведения о характерных точках части (частей) границы объекта						
Обозначение характерных точек части границ	Существующие координаты, м		Измененные (уточненные) координаты, м		Метод определения координат и средняя квадратическая погрешность положения характерной	Описание обозначения точки
	X	Y	X	Y		

					точки (Mt), м	
1	2	3	4	5	6	7

ОПИСАНИЕ МЕСТОПОЛОЖЕНИЯ ГРАНИЦ  
ЗОНЫ ЗАСТРОЙКИ МАЛОЭТАЖНЫМИ МНОГОКВАРТИРНЫМИ ЖИЛЫМИ ДОМАМИ (ДО 4 ЭТ.)  
(ЖЗ-102)  
(наименование объекта)

План границ объекта

Масштаб 1: 1000

Используемые условные знаки и обозначения:

Подпись \_\_\_\_\_ Дата " \_\_ " \_\_\_\_\_ г.

Место для оттиска печати (при наличии) лица, составившего описание местоположения границ объекта

ОПИСАНИЕ МЕСТОПОЛОЖЕНИЯ ГРАНИЦ  
ЗОНЫ ЗАСТРОЙКИ СРЕДНЕЭТАЖНЫМИ ЖИЛЫМИ ДОМАМИ (5-8 ЭТ.) (ЖЗ-103)  
 (наименование объекта местоположение границ, которого описано  
 (далее - объект)

Сведения об объекте

N п/п	Характеристики объекта	Описание характеристик
1	2	3
1	Местоположение объекта	Российская Федерация, Иркутская область, город Иркутск
2	Площадь объекта +/- величина погрешности определения площади (P +/- Дельта P)	1472+/- 0
3	Иные характеристики объекта	ПЭ П-01-02

**ОПИСАНИЕ МЕСТОПОЛОЖЕНИЯ ГРАНИЦ  
ЗОНЫ ЗАСТРОЙКИ СРЕДНЕЭТАЖНЫМИ ЖИЛЫМИ ДОМАМИ (5-8 ЭТ.) (ЖЗ-103)  
(наименование объекта)**

Сведения о местоположении границ объекта

1. Система координат МСК-38, зона 3

2. Сведения о характерных точках границ объекта

Обозначение характерных точек границ	Координаты, м		Метод определения координат и средняя квадратическая погрешность положения характерной точки (Mt), м	Описание обозначения точки
	X	Y		
1	2	3	4	5
1	21992.92	30741.47	0.3	-
2	21991.89	30740.31	0.3	-
3	21977.86	30778.42	0.3	-
4	21976.30	30790.16	0.3	-
5	21979.48	30793.52	0.3	-
6	21981.53	30795.56	0.3	-
7	21981.53	30795.57	0.3	-
8	21979.47	30793.52	0.3	-
9	21975.19	30789.02	0.3	-
10	21957.18	30769.69	0.3	-
11	21959.28	30760.11	0.3	-
12	21953.40	30754.15	0.3	-
13	21955.91	30736.02	0.3	-
14	21962.00	30730.31	0.3	-
15	21970.37	30722.46	0.3	-
16	21971.04	30721.83	0.3	-
17	21985.98	30737.79	0.3	-

18	21993.37	30739.33	0.3	-
1	21992.92	30741.47	0.3	-
3. Сведения о характерных точках части (частей) границы объекта				
Обозначение характерных точек части границы	Координаты, м		Метод определения координат и средняя квадратическая погрешность положения характерной точки (Mt), м	Описание обозначения точки
	X	Y		
1	2	3	4	5

**ОПИСАНИЕ МЕСТОПОЛОЖЕНИЯ ГРАНИЦ  
ЗОНЫ ЗАСТРОЙКИ СРЕДНЕЭТАЖНЫМИ ЖИЛЫМИ ДОМАМИ (5-8 ЭТ.) (ЖЗ-103)  
(наименование объекта)**

Сведения о местоположении измененных (уточненных) границ объекта

1. Система координат МСК-38, зона 3

2. Сведения о характерных точках границ объекта

Обозначение характерных точек границ	Существующие координаты, м		Измененные (уточненные) координаты, м		Метод определения координат и средняя квадратическая погрешность положения характерной точки (Mt), м	Описание обозначения точки
	X	Y	X	Y		
1	2	3	4	5	6	7
1			21992.92	30741.47		
2			21991.89	30740.31		
3			21977.86	30778.42		
4			21976.30	30790.16		
5			21979.48	30793.52		
6			21981.53	30795.56		
7			21981.53	30795.57		
8			21979.47	30793.52		
9			21975.19	30789.02		
10			21957.18	30769.69		
11			21959.28	30760.11		
12			21953.40	30754.15		
13			21955.91	30736.02		
14			21962.00	30730.31		
15			21970.37	30722.46		
16			21971.04	30721.83		
17			21985.98	30737.79		
18			21993.37	30739.33		
1			21992.92	30741.47		

3. Сведения о характерных точках части (частей) границы объекта

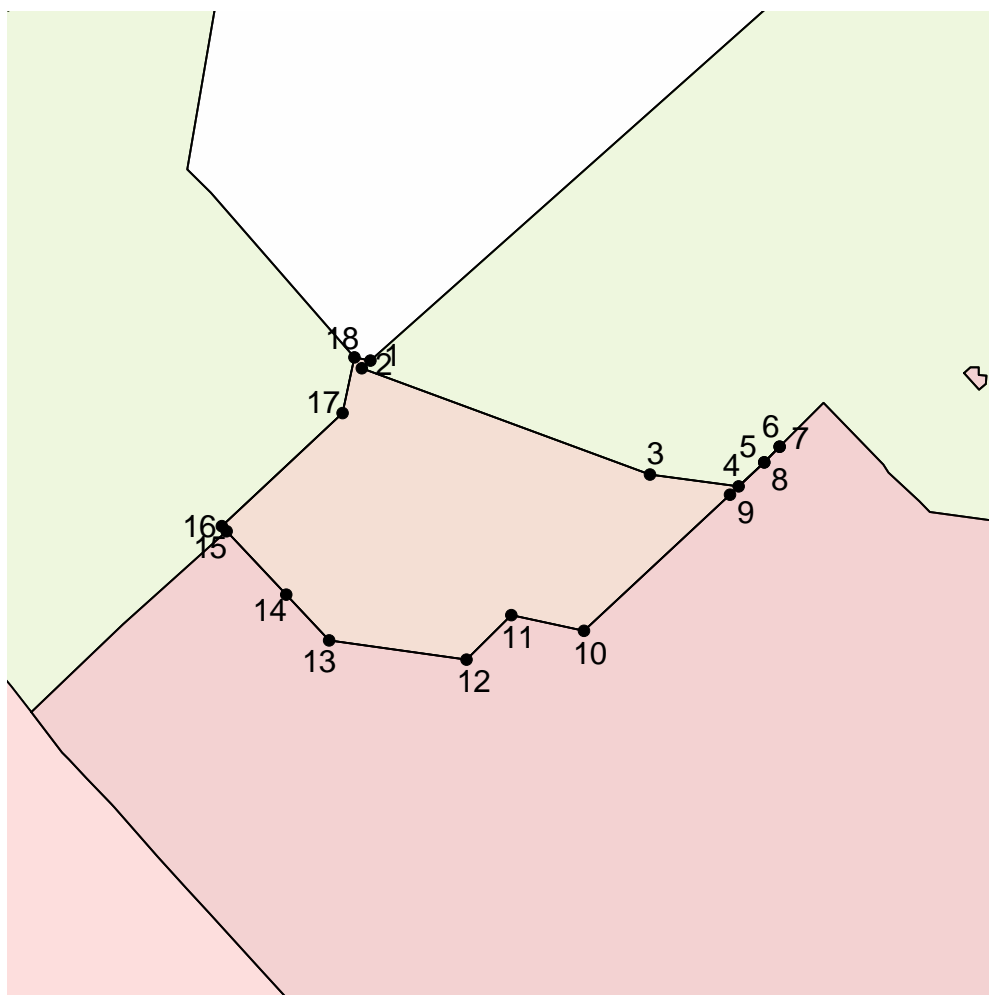
Обозначение характерных точек части границ	Существующие координаты, м		Измененные (уточненные) координаты, м		Метод определения координат и средняя квадратическая погрешность	Описание обозначения точки
	X	Y	X	Y		

					положения характерной точки (Mt), м	
1	2	3	4	5	6	7



ОПИСАНИЕ МЕСТОПОЛОЖЕНИЯ ГРАНИЦ  
ЗОНЫ ЗАСТРОЙКИ СРЕДНЕЭТАЖНЫМИ ЖИЛЫМИ ДОМАМИ (5-8 ЭТ.) (ЖЗ-103)  
(наименование объекта)

План границ объекта

Масштаб 1: 1000

Используемые условные знаки и обозначения:

Подпись \_\_\_\_\_ Дата " \_\_ " \_\_\_\_\_ г.

Место для оттиска печати (при наличии) лица, составившего описание местоположения границ объекта

ОПИСАНИЕ МЕСТОПОЛОЖЕНИЯ ГРАНИЦ  
ЗОНЫ ЗАСТРОЙКИ СРЕДНЕЭТАЖНЫМИ ЖИЛЫМИ ДОМАМИ (5-8 ЭТ.) (ЖЗ-103)  
 (наименование объекта местоположение границ, которого описано  
 (далее - объект)

Сведения об объекте

N п/п	Характеристики объекта	Описание характеристик
1	2	3
1	Местоположение объекта	Российская Федерация, Иркутская область, город Иркутск
2	Площадь объекта +/- величина погрешности определения площади (P +/- Дельта P)	4362+/- 0
3	Иные характеристики объекта	ПЭ П-01-02

**ОПИСАНИЕ МЕСТОПОЛОЖЕНИЯ ГРАНИЦ  
ЗОНЫ ЗАСТРОЙКИ СРЕДНЕЭТАЖНЫМИ ЖИЛЫМИ ДОМАМИ (5-8 ЭТ.) (ЖЗ-103)  
(наименование объекта)**

Сведения о местоположении границ объекта

1. Система координат МСК-38, зона 3

2. Сведения о характерных точках границ объекта

Обозначение характерных точек границ	Координаты, м		Метод определения координат и средняя квадратическая погрешность положения характерной точки (Mt), м	Описание обозначения точки
	X	Y		
1	2	3	4	5
1	21970.50	30871.88	0.3	-
2	21979.43	30863.36	0.3	-
3	21980.72	30864.48	0.3	-
4	21986.34	30870.87	0.3	-
5	21994.11	30879.10	0.3	-
6	22001.92	30882.62	0.3	-
7	22004.95	30880.14	0.3	-
8	22022.57	30889.44	0.3	-
9	22030.99	30882.55	0.3	-
10	22036.19	30888.78	0.3	-
11	22084.40	30948.42	0.3	-
12	22090.74	30956.26	0.3	-
13	22068.97	30972.93	0.3	-
14	22062.69	30965.17	0.3	-
15	22047.52	30946.43	0.3	-
16	22038.06	30954.85	0.3	-
17	22037.17	30955.65	0.3	-

18	22036.81	30955.25	0.3	-
19	22036.59	30955.44	0.3	-
20	22035.80	30954.53	0.3	-
21	22031.14	30949.23	0.3	-
22	22030.90	30949.52	0.3	-
23	22024.70	30941.99	0.3	-
24	22024.01	30941.09	0.3	-
25	22013.15	30927.14	0.3	-
26	22015.27	30924.39	0.3	-
27	22013.57	30921.78	0.3	-
28	22006.29	30916.54	0.3	-
29	22005.75	30913.41	0.3	-
30	22003.83	30910.92	0.3	-
31	22003.31	30910.41	0.3	-
32	22001.51	30907.77	0.3	-
33	21997.04	30910.41	0.3	-
34	21993.99	30912.42	0.3	-
35	21991.76	30913.89	0.3	-
36	21985.56	30903.54	0.3	-
37	21987.54	30902.38	0.3	-
38	21985.79	30899.36	0.3	-
39	21985.56	30898.96	0.3	-
40	21990.19	30896.16	0.3	-
41	21985.96	30890.04	0.3	-
42	21994.77	30884.34	0.3	-
43	21994.78	30884.33	0.3	-
44	21991.17	30882.65	0.3	-
45	21984.51	30887.72	0.3	-
1	21970.50	30871.88	0.3	-

3. Сведения о характерных точках части (частей) границы объекта				
Обозначение характерных точек части границы	Координаты, м		Метод определения координат и средняя квадратическая погрешность положения характерной точки (Mt), м	Описание обозначения точки
	X	Y		
1	2	3	4	5

**ОПИСАНИЕ МЕСТОПОЛОЖЕНИЯ ГРАНИЦ  
ЗОНЫ ЗАСТРОЙКИ СРЕДНЕЭТАЖНЫМИ ЖИЛЫМИ ДОМАМИ (5-8 ЭТ.) (ЖЗ-103)  
(наименование объекта)**

Сведения о местоположении измененных (уточненных) границ объекта

1. Система координат МСК-38, зона 3

2. Сведения о характерных точках границ объекта

Обозначение характерных точек границ	Существующие координаты, м		Измененные (уточненные) координаты, м		Метод определения координат и средняя квадратическая погрешность положения характерной точки (Mt), м	Описание обозначения точки
	X	Y	X	Y		
1	2	3	4	5	6	7
1			21970.50	30871.88		
2			21979.43	30863.36		
3			21980.72	30864.48		
4			21986.34	30870.87		
5			21994.11	30879.10		
6			22001.92	30882.62		
7			22004.95	30880.14		
8			22022.57	30889.44		
9			22030.99	30882.55		
10			22036.19	30888.78		
11			22084.40	30948.42		
12			22090.74	30956.26		
13			22068.97	30972.93		
14			22062.69	30965.17		
15			22047.52	30946.43		
16			22038.06	30954.85		
17			22037.17	30955.65		
18			22036.81	30955.25		
19			22036.59	30955.44		
20			22035.80	30954.53		
21			22031.14	30949.23		
22			22030.90	30949.52		
23			22024.70	30941.99		
24			22024.01	30941.09		
25			22013.15	30927.14		
26			22015.27	30924.39		
27			22013.57	30921.78		
28			22006.29	30916.54		
29			22005.75	30913.41		

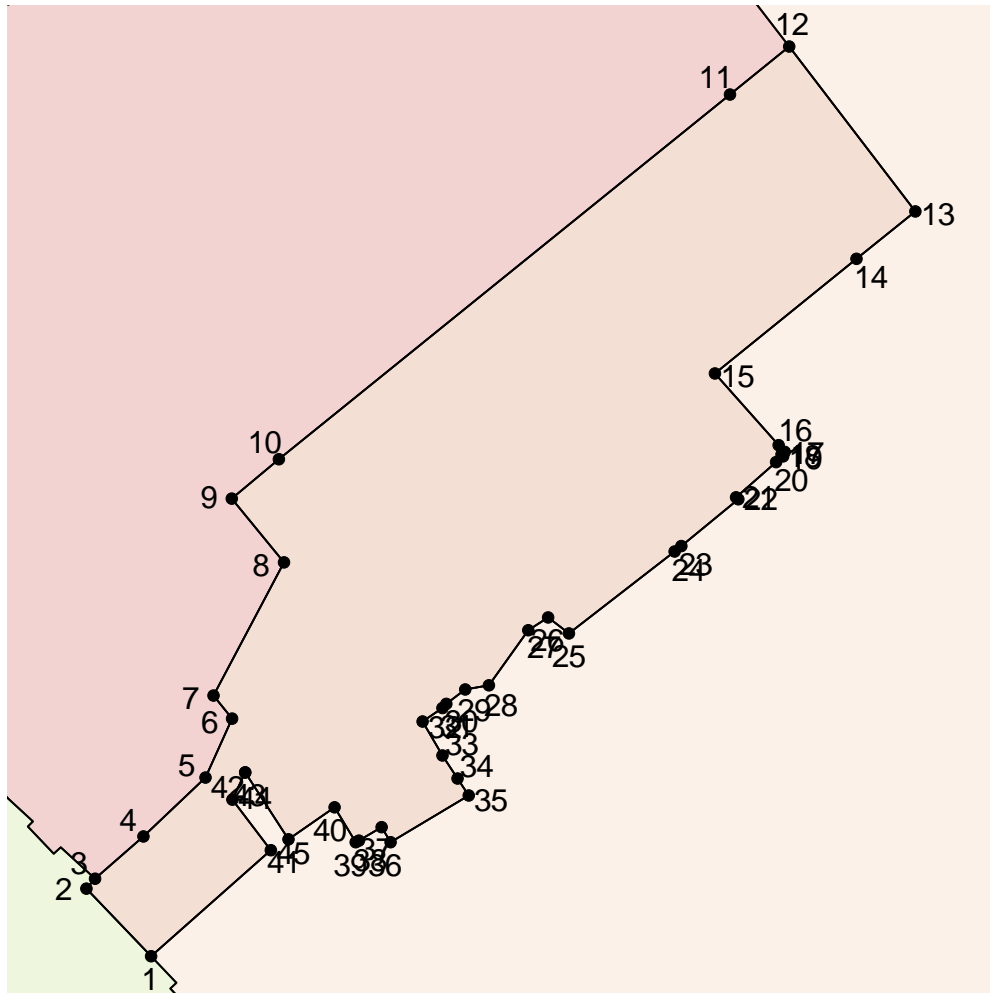
30			22003.83	30910.92		
31			22003.31	30910.41		
32			22001.51	30907.77		
33			21997.04	30910.41		
34			21993.99	30912.42		
35			21991.76	30913.89		
36			21985.56	30903.54		
37			21987.54	30902.38		
38			21985.79	30899.36		
39			21985.56	30898.96		
40			21990.19	30896.16		
41			21985.96	30890.04		
42			21994.77	30884.34		
43			21994.78	30884.33		
44			21991.17	30882.65		
45			21984.51	30887.72		
1			21970.50	30871.88		

3. Сведения о характерных точках части (частей) границы объекта

Обозначение характерных точек части границ	Существующие координаты, м		Измененные (уточненные) координаты, м		Метод определения координат и средняя квадратическая погрешность положения характерной точки (Mt), м	Описание обозначения точки
	X	Y	X	Y		
1	2	3	4	5	6	7

ОПИСАНИЕ МЕСТОПОЛОЖЕНИЯ ГРАНИЦ  
 ЗОНЫ ЗАСТРОЙКИ СРЕДНЕЭТАЖНЫМИ ЖИЛЫМИ ДОМАМИ (5-8 ЭТ.) (ЖЗ-103)  
 (наименование объекта)

План границ объекта



Масштаб 1: 1000

Используемые условные знаки и обозначения:

Подпись \_\_\_\_\_ Дата " \_\_ " \_\_\_\_\_ г.

Место для оттиска печати (при наличии) лица, составившего описание местоположения границ объекта



ОПИСАНИЕ МЕСТОПОЛОЖЕНИЯ ГРАНИЦ  
ЗОНЫ ЗАСТРОЙКИ СРЕДНЕЭТАЖНЫМИ ЖИЛЫМИ ДОМАМИ (5-8 ЭТ.) (ЖЗ-103)  
 (наименование объекта местоположение границ, которого описано  
 (далее - объект)

Сведения об объекте

N п/п	Характеристики объекта	Описание характеристик
1	2	3
1	Местоположение объекта	Российская Федерация, Иркутская область, город Иркутск
2	Площадь объекта +/- величина погрешности определения площади (P +/- Дельта P)	13678+/- 0
3	Иные характеристики объекта	ПЭ П-01-02

**ОПИСАНИЕ МЕСТОПОЛОЖЕНИЯ ГРАНИЦ  
ЗОНЫ ЗАСТРОЙКИ СРЕДНЕЭТАЖНЫМИ ЖИЛЫМИ ДОМАМИ (5-8 ЭТ.) (ЖЗ-103)  
(наименование объекта)**

Сведения о местоположении границ объекта

1. Система координат МСК-38, зона 3

2. Сведения о характерных точках границ объекта

Обозначение характерных точек границ	Координаты, м		Метод определения координат и средняя квадратическая погрешность положения характерной точки (Mt), м	Описание обозначения точки
	X	Y		
1	2	3	4	5
1	21771.17	31161.98	0.3	-
2	21772.06	31161.62	0.3	-
3	21766.05	31151.39	0.3	-
4	21768.95	31150.54	0.3	-
5	21772.83	31146.65	0.3	-
6	21764.54	31137.12	0.3	-
7	21732.00	31099.57	0.3	-
8	21736.31	31095.60	0.3	-
9	21743.78	31088.63	0.3	-
10	21752.44	31080.43	0.3	-
11	21798.84	31036.93	0.3	-
12	21804.97	31032.54	0.3	-
13	21811.13	31041.04	0.3	-
14	21812.77	31043.32	0.3	-
15	21815.76	31046.86	0.3	-
16	21821.08	31052.63	0.3	-
17	21824.52	31056.36	0.3	-

18	21828.74	31060.81	0.3	-
19	21830.11	31062.26	0.3	-
20	21833.74	31064.06	0.3	-
21	21835.04	31063.16	0.3	-
22	21835.91	31062.45	0.3	-
23	21837.05	31063.72	0.3	-
24	21840.18	31067.23	0.3	-
25	21843.05	31067.08	0.3	-
26	21845.38	31067.67	0.3	-
27	21848.43	31072.03	0.3	-
28	21848.57	31080.55	0.3	-
29	21850.03	31088.53	0.3	-
30	21852.20	31092.10	0.3	-
31	21853.40	31093.57	0.3	-
32	21857.05	31097.95	0.3	-
33	21861.50	31104.77	0.3	-
34	21863.47	31106.39	0.3	-
35	21867.40	31111.64	0.3	-
36	21869.25	31114.92	0.3	-
37	21877.60	31110.99	0.3	-
38	21880.81	31109.79	0.3	-
39	21882.22	31112.03	0.3	-
40	21885.24	31117.98	0.3	-
41	21888.07	31123.60	0.3	-
42	21893.92	31120.69	0.3	-
43	21893.94	31120.68	0.3	-
44	21894.90	31122.52	0.3	-
45	21897.33	31121.24	0.3	-
46	21898.01	31122.99	0.3	-

47	21904.42	31139.44	0.3	-
48	21906.86	31145.70	0.3	-
49	21896.34	31150.08	0.3	-
50	21892.86	31151.61	0.3	-
51	21884.48	31155.28	0.3	-
52	21884.46	31155.29	0.3	-
53	21884.43	31155.30	0.3	-
54	21883.06	31155.85	0.3	-
55	21882.13	31155.87	0.3	-
56	21881.08	31155.89	0.3	-
57	21878.63	31155.95	0.3	-
58	21879.04	31157.07	0.3	-
59	21880.38	31160.73	0.3	-
60	21868.35	31165.48	0.3	-
61	21867.53	31165.81	0.3	-
62	21866.71	31166.13	0.3	-
63	21866.60	31166.17	0.3	-
64	21866.33	31166.28	0.3	-
65	21861.23	31168.37	0.3	-
66	21860.50	31168.67	0.3	-
67	21854.35	31171.21	0.3	-
68	21849.83	31173.07	0.3	-
69	21833.67	31179.74	0.3	-
70	21831.14	31174.08	0.3	-
71	21829.69	31174.68	0.3	-
72	21827.76	31175.47	0.3	-
73	21824.52	31176.79	0.3	-
74	21816.26	31180.17	0.3	-
75	21812.04	31170.72	0.3	-

76	21792.68	31178.04	0.3	-
77	21792.66	31177.98	0.3	-
78	21789.58	31170.55	0.3	-
79	21782.80	31166.29	0.3	-
80	21779.24	31157.40	0.3	-
81	21778.39	31157.77	0.3	-
82	21777.55	31158.13	0.3	-
83	21777.27	31158.25	0.3	-
84	21777.76	31159.51	0.3	-
1	21771.17	31161.98	0.3	-
3. Сведения о характерных точках части (частей) границы объекта				
Обозначение характерных точек части границы	Координаты, м		Метод определения координат и средняя квадратическая погрешность положения характерной точки (Mt), м	Описание обозначения точки
	X	Y		
1	2	3	4	5

**ОПИСАНИЕ МЕСТОПОЛОЖЕНИЯ ГРАНИЦ  
ЗОНЫ ЗАСТРОЙКИ СРЕДНЕЭТАЖНЫМИ ЖИЛЫМИ ДОМАМИ (5-8 ЭТ.) (ЖЗ-103)  
(наименование объекта)**

Сведения о местоположении измененных (уточненных) границ объекта

1. Система координат МСК-38, зона 3

2. Сведения о характерных точках границ объекта

Обозначение характерных точек границ	Существующие координаты, м		Измененные (уточненные) координаты, м		Метод определения координат и средняя квадратическая погрешность положения характерной точки (Mt), м	Описание обозначения точки
	X	Y	X	Y		
1	2	3	4	5	6	7
1			21771.17	31161.98		
2			21772.06	31161.62		
3			21766.05	31151.39		
4			21768.95	31150.54		
5			21772.83	31146.65		
6			21764.54	31137.12		
7			21732.00	31099.57		
8			21736.31	31095.60		
9			21743.78	31088.63		
10			21752.44	31080.43		
11			21798.84	31036.93		
12			21804.97	31032.54		
13			21811.13	31041.04		
14			21812.77	31043.32		
15			21815.76	31046.86		
16			21821.08	31052.63		
17			21824.52	31056.36		
18			21828.74	31060.81		
19			21830.11	31062.26		
20			21833.74	31064.06		
21			21835.04	31063.16		
22			21835.91	31062.45		
23			21837.05	31063.72		
24			21840.18	31067.23		
25			21843.05	31067.08		
26			21845.38	31067.67		
27			21848.43	31072.03		
28			21848.57	31080.55		
29			21850.03	31088.53		

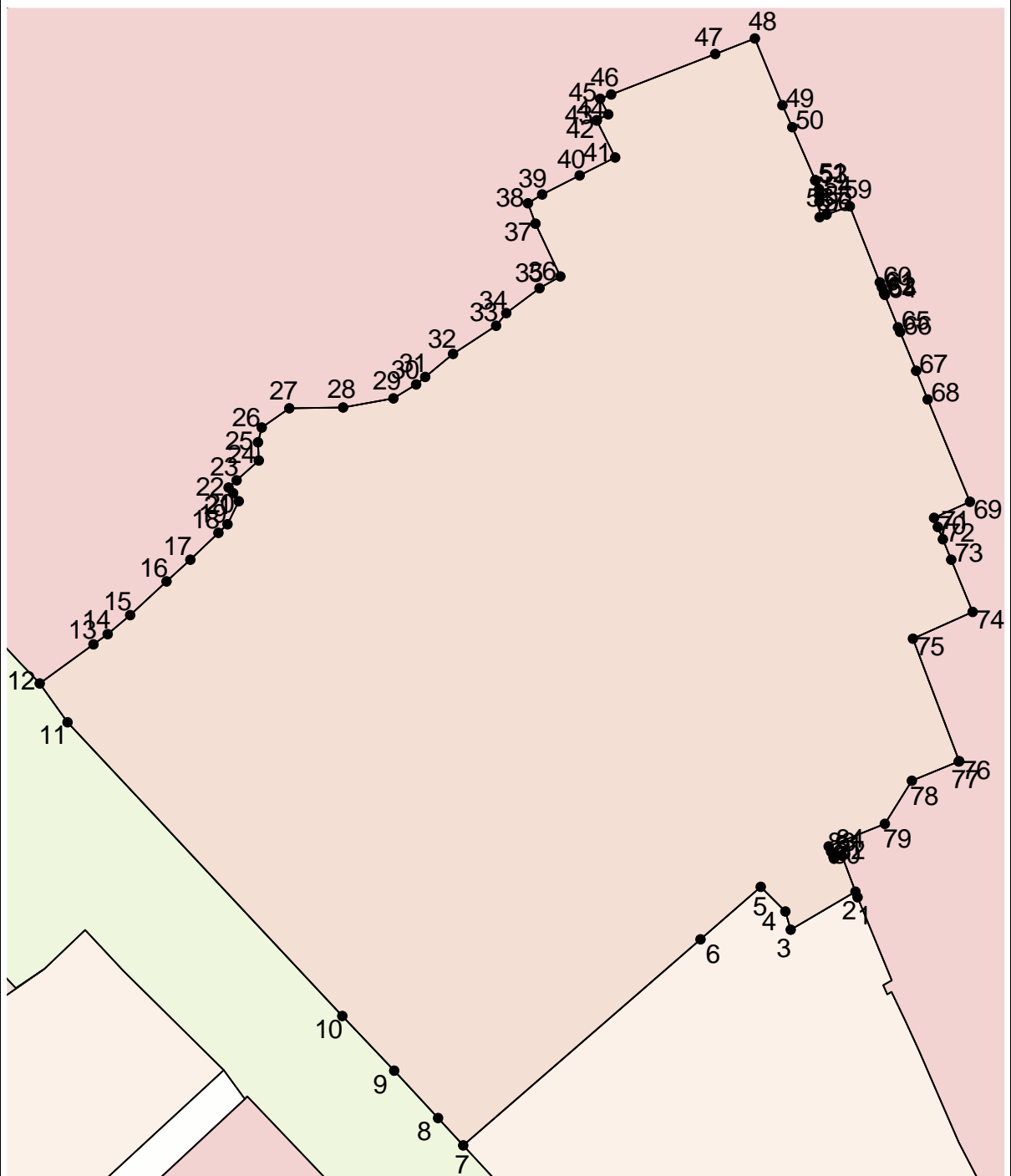
30		21852.20	31092.10
31		21853.40	31093.57
32		21857.05	31097.95
33		21861.50	31104.77
34		21863.47	31106.39
35		21867.40	31111.64
36		21869.25	31114.92
37		21877.60	31110.99
38		21880.81	31109.79
39		21882.22	31112.03
40		21885.24	31117.98
41		21888.07	31123.60
42		21893.92	31120.69
43		21893.94	31120.68
44		21894.90	31122.52
45		21897.33	31121.24
46		21898.01	31122.99
47		21904.42	31139.44
48		21906.86	31145.70
49		21896.34	31150.08
50		21892.86	31151.61
51		21884.48	31155.28
52		21884.46	31155.29
53		21884.43	31155.30
54		21883.06	31155.85
55		21882.13	31155.87
56		21881.08	31155.89
57		21878.63	31155.95
58		21879.04	31157.07
59		21880.38	31160.73
60		21868.35	31165.48
61		21867.53	31165.81
62		21866.71	31166.13
63		21866.60	31166.17
64		21866.33	31166.28
65		21861.23	31168.37
66		21860.50	31168.67
67		21854.35	31171.21
68		21849.83	31173.07
69		21833.67	31179.74
70		21831.14	31174.08
71		21829.69	31174.68
72		21827.76	31175.47
73		21824.52	31176.79
74		21816.26	31180.17
75		21812.04	31170.72
76		21792.68	31178.04
77		21792.66	31177.98
78		21789.58	31170.55
79		21782.80	31166.29
80		21779.24	31157.40
81		21778.39	31157.77
82		21777.55	31158.13

83			21777.27	31158.25		
84			21777.76	31159.51		
1			21771.17	31161.98		
3. Сведения о характерных точках части (частей) границы объекта						
Обозначение характерных точек части границ	Существующие координаты, м		Измененные (уточненные) координаты, м		Метод определения координат и средняя квадратическая погрешность положения характерной точки (Mt), м	Описание обозначения точки
	X	Y	X	Y		
1	2	3	4	5	6	7



ОПИСАНИЕ МЕСТОПОЛОЖЕНИЯ ГРАНИЦ  
ЗОНЫ ЗАСТРОЙКИ СРЕДНЕЭТАЖНЫМИ ЖИЛЫМИ ДОМАМИ (5-8 ЭТ.) (ЖЗ-103)  
(наименование объекта)

План границ объекта



Масштаб 1: 1000

Используемые условные знаки и обозначения:

Подпись \_\_\_\_\_ Дата " \_ " \_\_\_\_\_ г.

Место для оттиска печати (при наличии) лица, составившего описание местоположения границ объекта

Лист N 114

ОПИСАНИЕ МЕСТОПОЛОЖЕНИЯ ГРАНИЦ  
ЗОНЫ ЗАСТРОЙКИ СРЕДНЕЭТАЖНЫМИ ЖИЛЫМИ ДОМАМИ (5-8 ЭТ.) (ЖЗ-103)  
 (наименование объекта местоположение границ, которого описано  
 (далее - объект)  
 \_\_\_\_\_

Сведения об объекте

N п/п	Характеристики объекта	Описание характеристик
1	2	3
1	Местоположение объекта	Российская Федерация, Иркутская область, город Иркутск
2	Площадь объекта +/- величина погрешности определения площади (P +/- Дельта P)	4474+/- 0
3	Иные характеристики объекта	ПЭ П-01-02

**ОПИСАНИЕ МЕСТОПОЛОЖЕНИЯ ГРАНИЦ  
ЗОНЫ ЗАСТРОЙКИ СРЕДНЕЭТАЖНЫМИ ЖИЛЫМИ ДОМАМИ (5-8 ЭТ.) (ЖЗ-103)  
(наименование объекта)**

Сведения о местоположении границ объекта

1. Система координат МСК-38, зона 3

2. Сведения о характерных точках границ объекта

Обозначение характерных точек границ	Координаты, м		Метод определения координат и средняя квадратическая погрешность положения характерной точки (Mt), м	Описание обозначения точки
	X	Y		
1	2	3	4	5
1	21653.11	31171.54	0.3	-
2	21660.82	31166.08	0.3	-
3	21668.16	31158.94	0.3	-
4	21681.17	31146.68	0.3	-
5	21680.00	31145.41	0.3	-
6	21682.78	31142.82	0.3	-
7	21683.95	31144.07	0.3	-
8	21695.25	31133.59	0.3	-
9	21703.79	31142.57	0.3	-
10	21703.07	31143.27	0.3	-
11	21713.83	31156.29	0.3	-
12	21714.17	31159.09	0.3	-
13	21711.68	31162.12	0.3	-
14	21726.77	31180.94	0.3	-
15	21722.96	31182.71	0.3	-
16	21726.61	31193.40	0.3	-
17	21727.36	31195.02	0.3	-

18	21727.76	31195.87	0.3	-
19	21727.88	31196.13	0.3	-
20	21727.33	31198.80	0.3	-
21	21726.94	31200.68	0.3	-
22	21726.16	31204.45	0.3	-
23	21731.92	31216.04	0.3	-
24	21730.41	31217.00	0.3	-
25	21726.30	31219.60	0.3	-
26	21726.26	31219.62	0.3	-
27	21704.29	31233.53	0.3	-
28	21699.79	31236.38	0.3	-
29	21696.15	31238.68	0.3	-
30	21695.81	31238.15	0.3	-
1	21653.11	31171.54	0.3	-
<b>3. Сведения о характерных точках части (частей) границы объекта</b>				
Обозначение характерных точек части границы	Координаты, м		Метод определения координат и средняя квадратическая погрешность положения характерной точки (Mt), м	Описание обозначения точки
	X	Y		
1	2	3	4	5

**ОПИСАНИЕ МЕСТОПОЛОЖЕНИЯ ГРАНИЦ  
ЗОНЫ ЗАСТРОЙКИ СРЕДНЕЭТАЖНЫМИ ЖИЛЫМИ ДОМАМИ (5-8 ЭТ.) (ЖЗ-103)  
(наименование объекта)**

Сведения о местоположении измененных (уточненных) границ объекта

1. Система координат МСК-38, зона 3

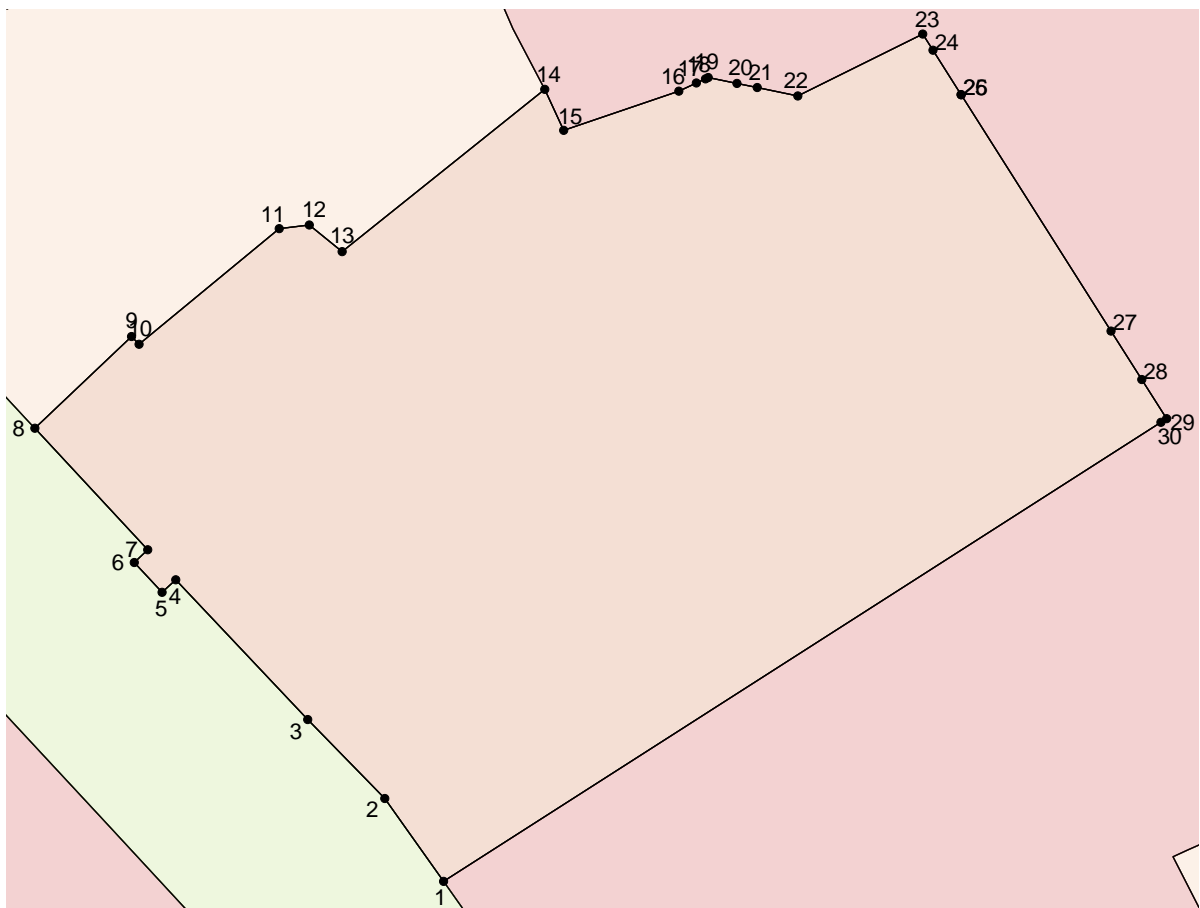
2. Сведения о характерных точках границ объекта

Обозначение характерных точек границ	Существующие координаты, м		Измененные (уточненные) координаты, м		Метод определения координат и средняя квадратическая погрешность положения характерной точки (Mt), м	Описание обозначения точки
	X	Y	X	Y		
1	2	3	4	5	6	7
1			21653.11	31171.54		
2			21660.82	31166.08		
3			21668.16	31158.94		
4			21681.17	31146.68		
5			21680.00	31145.41		
6			21682.78	31142.82		
7			21683.95	31144.07		
8			21695.25	31133.59		
9			21703.79	31142.57		
10			21703.07	31143.27		
11			21713.83	31156.29		
12			21714.17	31159.09		
13			21711.68	31162.12		
14			21726.77	31180.94		
15			21722.96	31182.71		
16			21726.61	31193.40		
17			21727.36	31195.02		
18			21727.76	31195.87		
19			21727.88	31196.13		
20			21727.33	31198.80		
21			21726.94	31200.68		
22			21726.16	31204.45		
23			21731.92	31216.04		
24			21730.41	31217.00		
25			21726.30	31219.60		
26			21726.26	31219.62		
27			21704.29	31233.53		
28			21699.79	31236.38		
29			21696.15	31238.68		

30			21695.81	31238.15		
1			21653.11	31171.54		
<b>3. Сведения о характерных точках части (частей) границы объекта</b>						
Обозначение характерных точек части границ	Существующие координаты, м		Измененные (уточненные) координаты, м		Метод определения координат и средняя квадратическая погрешность положения характерной точки (Mt), м	Описание обозначения точки
	X	Y	X	Y		
1	2	3	4	5	6	7

ОПИСАНИЕ МЕСТОПОЛОЖЕНИЯ ГРАНИЦ  
ЗОНЫ ЗАСТРОЙКИ СРЕДНЕЭТАЖНЫМИ ЖИЛЫМИ ДОМАМИ (5-8 ЭТ.) (ЖЗ-103)  
(наименование объекта)

План границ объекта



Масштаб 1: 500

Используемые условные знаки и обозначения:

Подпись \_\_\_\_\_ Дата " \_\_ " \_\_\_\_\_ г.

Место для оттиска печати (при наличии) лица, составившего описание местоположения границ объекта

ЗОНЫ ЗАСТРОЙКИ СРЕДНЕЭТАЖНЫМИ ЖИЛЫМИ ДОМАМИ (5-8 ЭТ.) (ЖЗ-103)  
 (наименование объекта местоположение границ, которого описано  
 (далее - объект))

Сведения об объекте

N п/п	Характеристики объекта	Описание характеристик
1	2	3
1	Местоположение объекта	Российская Федерация, Иркутская область, город Иркутск
2	Площадь объекта +/- величина погрешности определения площади (P +/- Дельта P)	2001+/- 0
3	Иные характеристики объекта	ПЭ П-01-02



**ОПИСАНИЕ МЕСТОПОЛОЖЕНИЯ ГРАНИЦ  
ЗОНЫ ЗАСТРОЙКИ СРЕДНЕЭТАЖНЫМИ ЖИЛЫМИ ДОМАМИ (5-8 ЭТ.) (ЖЗ-103)  
(наименование объекта)**

Сведения о местоположении границ объекта

1. Система координат МСК-38, зона 3

2. Сведения о характерных точках границ объекта

Обозначение характерных точек границ	Координаты, м		Метод определения координат и средняя квадратическая погрешность положения характерной точки (Mt), м	Описание обозначения точки
	X	Y		
1	2	3	4	5
1	21513.96	31014.04	0.3	-
2	21519.60	31007.48	0.3	-
3	21541.89	30989.98	0.3	-
4	21545.90	30991.53	0.3	-
5	21563.90	30978.63	0.3	-
6	21578.79	30996.62	0.3	-
7	21586.14	31005.48	0.3	-
8	21546.54	31036.97	0.3	-
9	21540.40	31029.80	0.3	-
10	21537.98	31027.14	0.3	-
11	21532.00	31020.16	0.3	-
12	21529.59	31018.19	0.3	-
13	21527.38	31016.61	0.3	-
14	21523.45	31014.57	0.3	-
15	21517.99	31016.71	0.3	-
16	21516.97	31017.22	0.3	-
1	21513.96	31014.04	0.3	-

3. Сведения о характерных точках части (частей) границы объекта				
Обозначение характерных точек части границы	Координаты, м		Метод определения координат и средняя квадратическая погрешность положения характерной точки (Mt), м	Описание обозначения точки
	X	Y		
1	2	3	4	5

**ОПИСАНИЕ МЕСТОПОЛОЖЕНИЯ ГРАНИЦ  
ЗОНЫ ЗАСТРОЙКИ СРЕДНЕЭТАЖНЫМИ ЖИЛЫМИ ДОМАМИ (5-8 ЭТ.) (ЖЗ-103)  
(наименование объекта)**

Сведения о местоположении измененных (уточненных) границ объекта

1. Система координат МСК-38, зона 3

2. Сведения о характерных точках границ объекта

Обозначение характерных точек границ	Существующие координаты, м		Измененные (уточненные) координаты, м		Метод определения координат и средняя квадратическая погрешность положения характерной точки (Mt), м	Описание обозначения точки
	X	Y	X	Y		
1	2	3	4	5	6	7
1			21513.96	31014.04		
2			21519.60	31007.48		
3			21541.89	30989.98		
4			21545.90	30991.53		
5			21563.90	30978.63		
6			21578.79	30996.62		
7			21586.14	31005.48		
8			21546.54	31036.97		
9			21540.40	31029.80		
10			21537.98	31027.14		
11			21532.00	31020.16		
12			21529.59	31018.19		
13			21527.38	31016.61		
14			21523.45	31014.57		
15			21517.99	31016.71		
16			21516.97	31017.22		
1			21513.96	31014.04		

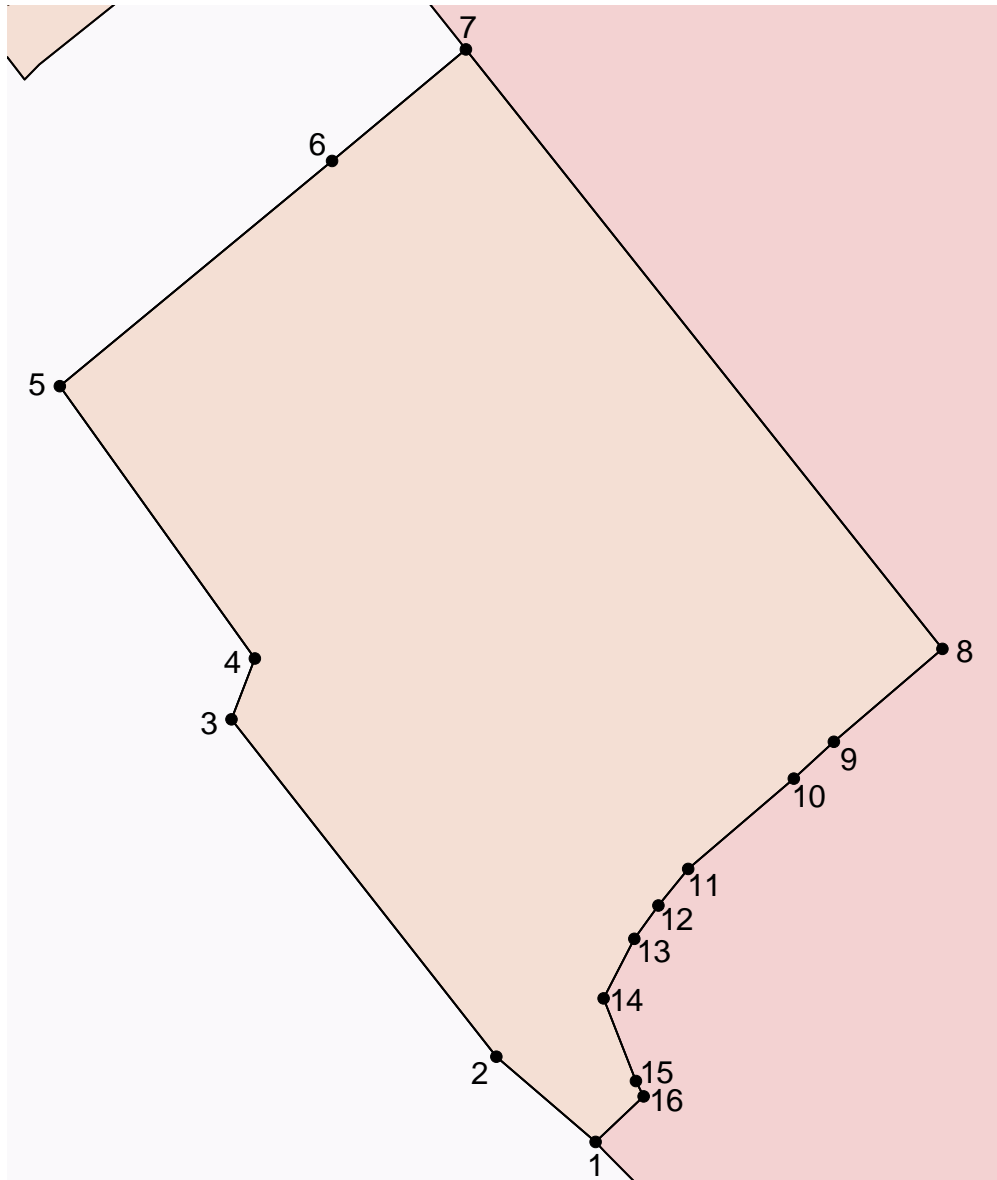
3. Сведения о характерных точках части (частей) границы объекта

Обозначение характерных точек части границ	Существующие координаты, м		Измененные (уточненные) координаты, м		Метод определения координат и средняя квадратическая погрешность положения характерной	Описание обозначения точки
	X	Y	X	Y		

					точки (Mt), м	
1	2	3	4	5	6	7

ОПИСАНИЕ МЕСТОПОЛОЖЕНИЯ ГРАНИЦ  
ЗОНЫ ЗАСТРОЙКИ СРЕДНЕЭТАЖНЫМИ ЖИЛЫМИ ДОМАМИ (5-8 ЭТ.) (ЖЗ-103)  
(наименование объекта)

План границ объекта



Масштаб 1: 500

Используемые условные знаки и обозначения:

Подпись \_\_\_\_\_ Дата " \_ " \_\_\_\_\_ г.

Место для оттиска печати (при наличии) лица, составившего описание местоположения границ объекта

Лист N 126

**ОПИСАНИЕ МЕСТОПОЛОЖЕНИЯ ГРАНИЦ  
ЗОНЫ ЗАСТРОЙКИ СРЕДНЕЭТАЖНЫМИ ЖИЛЫМИ ДОМАМИ (5-8 ЭТ.) (ЖЗ-103)**  
(наименование объекта местоположение границ, которого описано  
(далее - объект))

Сведения об объекте

N п/п	Характеристики объекта	Описание характеристик
1	2	3
1	Местоположение объекта	Российская Федерация, Иркутская область, город Иркутск
2	Площадь объекта +/- величина погрешности определения площади (P +/- Дельта P)	5019+/- 0
3	Иные характеристики объекта	ПЭ П-01-02

**ОПИСАНИЕ МЕСТОПОЛОЖЕНИЯ ГРАНИЦ  
ЗОНЫ ЗАСТРОЙКИ СРЕДНЕЭТАЖНЫМИ ЖИЛЫМИ ДОМАМИ (5-8 ЭТ.) (ЖЗ-103)  
(наименование объекта)**

Сведения о местоположении границ объекта

1. Система координат МСК-38, зона 3

2. Сведения о характерных точках границ объекта

Обозначение характерных точек границ	Координаты, м		Метод определения координат и средняя квадратическая погрешность положения характерной точки (Mt), м	Описание обозначения точки
	X	Y		
1	2	3	4	5
1	21545.59	31128.28	0.3	-
2	21532.30	31141.15	0.3	-
3	21520.72	31129.47	0.3	-
4	21509.54	31137.09	0.3	-
5	21509.00	31137.79	0.3	-
6	21498.86	31144.47	0.3	-
7	21493.93	31147.71	0.3	-
8	21468.44	31113.20	0.3	-
9	21459.76	31101.44	0.3	-
10	21514.63	31062.34	0.3	-
11	21515.98	31063.35	0.3	-
12	21518.32	31065.11	0.3	-
13	21567.80	31102.37	0.3	-
14	21561.89	31109.26	0.3	-
1	21545.59	31128.28	0.3	-

3. Сведения о характерных точках части (частей) границы объекта

Обозначение	Координаты, м	Метод определения	Описание
-------------	---------------	-------------------	----------

характерных точек части границы	X	Y	координат и средняя квадратическая погрешность положения характерной точки (Mt), м	обозначения точки
1	2	3	4	5



**ОПИСАНИЕ МЕСТОПОЛОЖЕНИЯ ГРАНИЦ  
ЗОНЫ ЗАСТРОЙКИ СРЕДНЕЭТАЖНЫМИ ЖИЛЫМИ ДОМАМИ (5-8 ЭТ.) (ЖЗ-103)  
(наименование объекта)**

Сведения о местоположении измененных (уточненных) границ объекта

1. Система координат МСК-38, зона 3

2. Сведения о характерных точках границ объекта

Обозначение характерных точек границ	Существующие координаты, м		Измененные (уточненные) координаты, м		Метод определения координат и средняя квадратическая погрешность положения характерной точки (Mt), м	Описание обозначения точки
	X	Y	X	Y		
1	2	3	4	5	6	7
1			21545.59	31128.28		
2			21532.30	31141.15		
3			21520.72	31129.47		
4			21509.54	31137.09		
5			21509.00	31137.79		
6			21498.86	31144.47		
7			21493.93	31147.71		
8			21468.44	31113.20		
9			21459.76	31101.44		
10			21514.63	31062.34		
11			21515.98	31063.35		
12			21518.32	31065.11		
13			21567.80	31102.37		
14			21561.89	31109.26		
1			21545.59	31128.28		

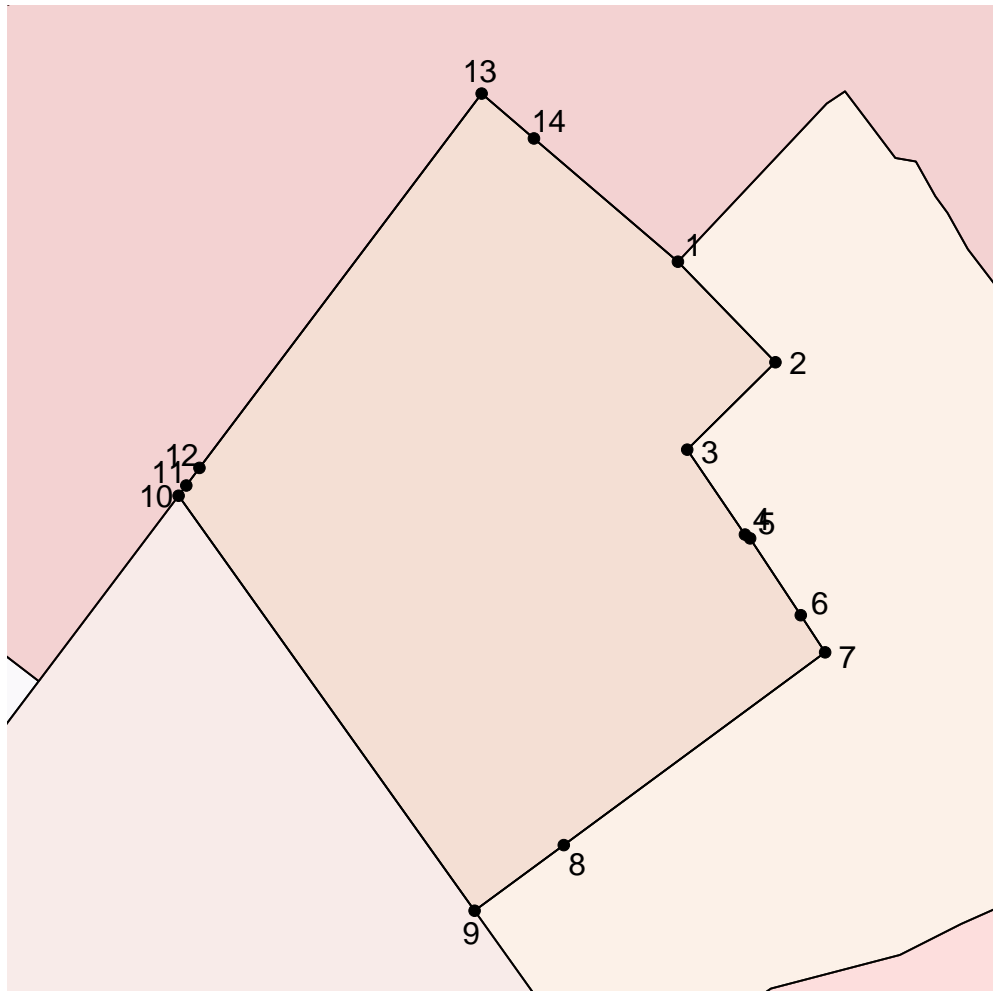
3. Сведения о характерных точках части (частей) границы объекта

Обозначение характерных точек части границ	Существующие координаты, м		Измененные (уточненные) координаты, м		Метод определения координат и средняя квадратическая погрешность положения характерной точки (Mt), м	Описание обозначения точки
	X	Y	X	Y		
1	2	3	4	5	6	7

--	--	--	--	--	--	--	--

ОПИСАНИЕ МЕСТОПОЛОЖЕНИЯ ГРАНИЦ  
ЗОНЫ ЗАСТРОЙКИ СРЕДНЕЭТАЖНЫМИ ЖИЛЫМИ ДОМАМИ (5-8 ЭТ.) (ЖЗ-103)  
(наименование объекта)

План границ объекта

Масштаб 1: 1000

Используемые условные знаки и обозначения:

Подпись \_\_\_\_\_ Дата " \_\_ " \_\_\_\_\_ г.

Место для оттиска печати (при наличии) лица, составившего описание местоположения границ объекта

ОПИСАНИЕ МЕСТОПОЛОЖЕНИЯ ГРАНИЦ  
ЗОНЫ ЗАСТРОЙКИ СРЕДНЕЭТАЖНЫМИ ЖИЛЫМИ ДОМАМИ (5-8 ЭТ.) (ЖЗ-103)  
 (наименование объекта местоположение границ, которого описано  
 (далее - объект)

Сведения об объекте

N п/п	Характеристики объекта	Описание характеристик
1	2	3
1	Местоположение объекта	Российская Федерация, Иркутская область, город Иркутск
2	Площадь объекта +/- величина погрешности определения площади (P +/- Дельта P)	25688+/- 0
3	Иные характеристики объекта	ПЭ П-01-02

**ОПИСАНИЕ МЕСТОПОЛОЖЕНИЯ ГРАНИЦ  
ЗОНЫ ЗАСТРОЙКИ СРЕДНЕЭТАЖНЫМИ ЖИЛЫМИ ДОМАМИ (5-8 ЭТ.) (ЖЗ-103)  
(наименование объекта)**

Сведения о местоположении границ объекта

1. Система координат МСК-38, зона 3

2. Сведения о характерных точках границ объекта

Обозначение характерных точек границ	Координаты, м		Метод определения координат и средняя квадратическая погрешность положения характерной точки (Mt), м	Описание обозначения точки
	X	Y		
1	2	3	4	5
1	21417.90	31182.33	0.3	-
2	21409.66	31187.51	0.3	-
3	21404.01	31191.06	0.3	-
4	21397.62	31197.87	0.3	-
5	21387.76	31209.94	0.3	-
6	21379.69	31214.39	0.3	-
7	21353.00	31225.85	0.3	-
8	21344.64	31229.75	0.3	-
9	21342.86	31231.30	0.3	-
10	21332.79	31211.51	0.3	-
11	21322.97	31211.23	0.3	-
12	21311.53	31217.07	0.3	-
13	21310.79	31215.65	0.3	-
14	21307.36	31217.31	0.3	-
15	21298.87	31200.28	0.3	-
16	21295.20	31192.92	0.3	-
17	21294.75	31193.13	0.3	-

18	21218.18	31229.18	0.3	-
19	21208.76	31209.78	0.3	-
20	21203.95	31199.86	0.3	-
21	21202.19	31196.24	0.3	-
22	21207.24	31193.65	0.3	-
23	21211.51	31191.60	0.3	-
24	21221.56	31186.45	0.3	-
25	21219.73	31182.80	0.3	-
26	21226.35	31179.12	0.3	-
27	21236.79	31173.93	0.3	-
28	21228.58	31157.33	0.3	-
29	21248.54	31146.22	0.3	-
30	21257.58	31141.18	0.3	-
31	21263.98	31133.56	0.3	-
32	21266.52	31130.75	0.3	-
33	21266.91	31131.33	0.3	-
34	21275.19	31125.84	0.3	-
35	21272.12	31121.24	0.3	-
36	21283.40	31111.99	0.3	-
37	21276.60	31102.86	0.3	-
38	21286.15	31090.47	0.3	-
39	21308.89	31071.15	0.3	-
40	21305.75	31067.76	0.3	-
41	21306.75	31066.90	0.3	-
42	21305.81	31065.74	0.3	-
43	21316.68	31056.16	0.3	-
44	21323.56	31050.09	0.3	-
45	21327.12	31054.31	0.3	-
46	21335.43	31047.90	0.3	-

47	21364.97	31025.13	0.3	-
48	21375.72	31019.95	0.3	-
49	21386.26	31027.24	0.3	-
50	21398.95	31048.28	0.3	-
51	21397.44	31063.37	0.3	-
52	21407.36	31075.92	0.3	-
53	21409.31	31084.34	0.3	-
54	21409.16	31087.18	0.3	-
55	21419.12	31099.95	0.3	-
56	21418.61	31100.33	0.3	-
57	21426.00	31109.51	0.3	-
58	21427.98	31112.40	0.3	-
59	21433.36	31120.25	0.3	-
60	21401.79	31142.74	0.3	-
60	21401.79	31142.74	0.3	-
61	21411.48	31166.55	0.3	-
62	21415.83	31177.25	0.3	-
1	21417.90	31182.33	0.3	-

3. Сведения о характерных точках части (частей) границы объекта

Обозначение характерных точек части границы	Координаты, м		Метод определения координат и средняя квадратическая погрешность положения характерной точки (Mt), м	Описание обозначения точки
	X	Y		
1	2	3	4	5

**ОПИСАНИЕ МЕСТОПОЛОЖЕНИЯ ГРАНИЦ  
ЗОНЫ ЗАСТРОЙКИ СРЕДНЕЭТАЖНЫМИ ЖИЛЫМИ ДОМАМИ (5-8 ЭТ.) (ЖЗ-103)  
(наименование объекта)**

Сведения о местоположении измененных (уточненных) границ объекта

1. Система координат МСК-38, зона 3

2. Сведения о характерных точках границ объекта

Обозначение характерных точек границ	Существующие координаты, м		Измененные (уточненные) координаты, м		Метод определения координат и средняя квадратическая погрешность положения характерной точки (Mt), м	Описание обозначения точки
	X	Y	X	Y		
1	2	3	4	5	6	7
1			21417.90	31182.33		
2			21409.66	31187.51		
3			21404.01	31191.06		
4			21397.62	31197.87		
5			21387.76	31209.94		
6			21379.69	31214.39		
7			21353.00	31225.85		
8			21344.64	31229.75		
9			21342.86	31231.30		
10			21332.79	31211.51		
11			21322.97	31211.23		
12			21311.53	31217.07		
13			21310.79	31215.65		
14			21307.36	31217.31		
15			21298.87	31200.28		
16			21295.20	31192.92		
17			21294.75	31193.13		
18			21218.18	31229.18		
19			21208.76	31209.78		
20			21203.95	31199.86		
21			21202.19	31196.24		
22			21207.24	31193.65		
23			21211.51	31191.60		
24			21221.56	31186.45		
25			21219.73	31182.80		
26			21226.35	31179.12		
27			21236.79	31173.93		
28			21228.58	31157.33		
29			21248.54	31146.22		



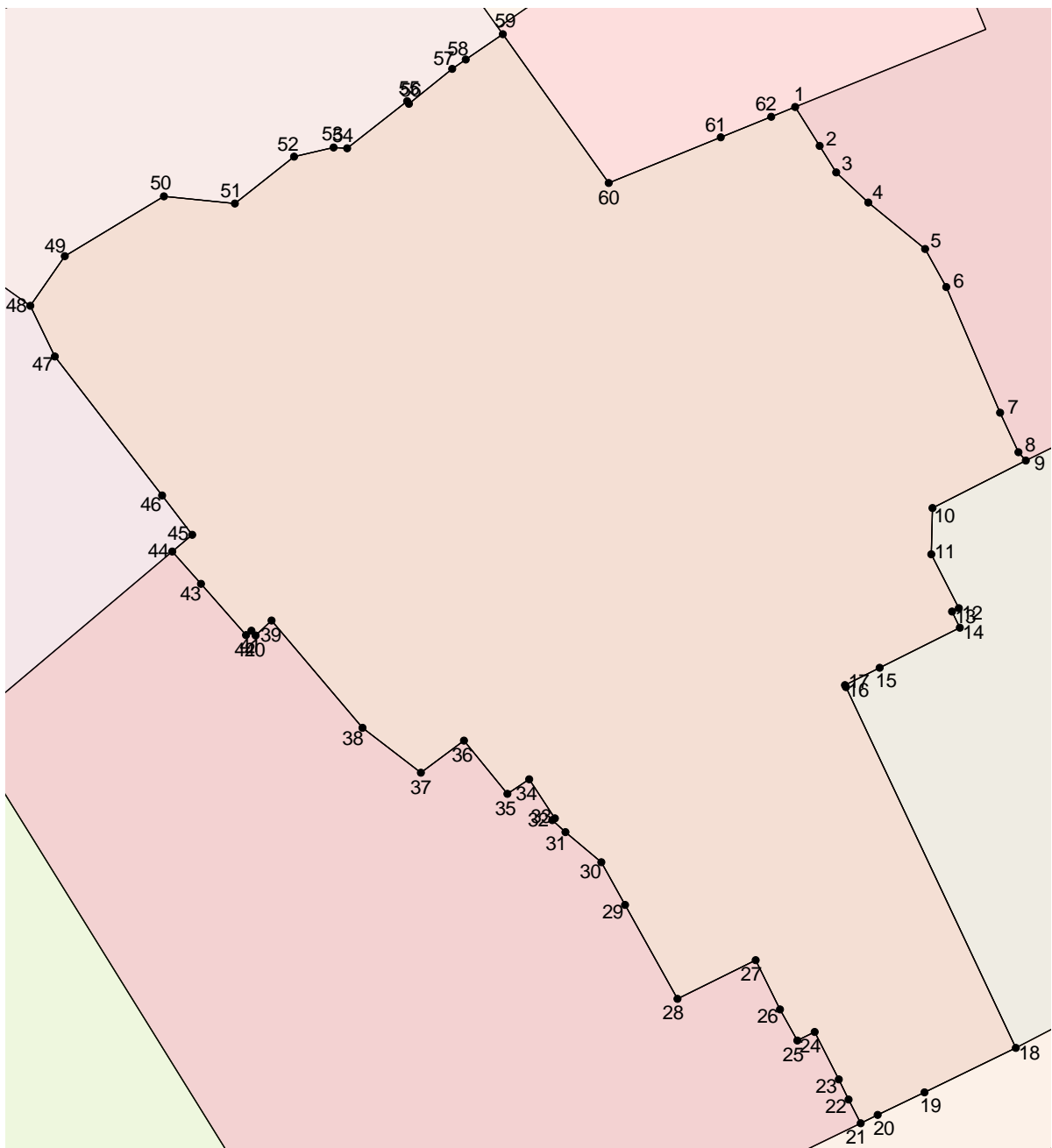
30			21257.58	31141.18		
31			21263.98	31133.56		
32			21266.52	31130.75		
33			21266.91	31131.33		
34			21275.19	31125.84		
35			21272.12	31121.24		
36			21283.40	31111.99		
37			21276.60	31102.86		
38			21286.15	31090.47		
39			21308.89	31071.15		
40			21305.75	31067.76		
41			21306.75	31066.90		
42			21305.81	31065.74		
43			21316.68	31056.16		
44			21323.56	31050.09		
45			21327.12	31054.31		
46			21335.43	31047.90		
47			21364.97	31025.13		
48			21375.72	31019.95		
49			21386.26	31027.24		
50			21398.95	31048.28		
51			21397.44	31063.37		
52			21407.36	31075.92		
53			21409.31	31084.34		
54			21409.16	31087.18		
55			21419.12	31099.95		
56			21418.61	31100.33		
57			21426.00	31109.51		
58			21427.98	31112.40		
59			21433.36	31120.25		
60			21401.79	31142.74		
60			21401.79	31142.74		
61			21411.48	31166.55		
62			21415.83	31177.25		
1			21417.90	31182.33		

3. Сведения о характерных точках части (частей) границы объекта

Обозначение характерных точек части границ	Существующие координаты, м		Измененные (уточненные) координаты, м		Метод определения координат и средняя квадратическая погрешность положения характерной точки (Mt), м	Описание обозначения точки
	X	Y	X	Y		
1	2	3	4	5	6	7

ОПИСАНИЕ МЕСТОПОЛОЖЕНИЯ ГРАНИЦ  
ЗОНЫ ЗАСТРОЙКИ СРЕДНЕЭТАЖНЫМИ ЖИЛЫМИ ДОМАМИ (5-8 ЭТ.) (ЖЗ-103)  
(наименование объекта)

План границ объекта



Масштаб 1: 1000

Используемые условные знаки и обозначения:

Подпись \_\_\_\_\_ Дата " \_\_ " \_\_\_\_\_ г.

Место для оттиска печати (при наличии) лица, составившего описание местоположения границ объекта

Лист N 139

ОПИСАНИЕ МЕСТОПОЛОЖЕНИЯ ГРАНИЦ  
ЗОНЫ ЗАСТРОЙКИ СРЕДНЕЭТАЖНЫМИ ЖИЛЫМИ ДОМАМИ (5-8 ЭТ.) (ЖЗ-103)  
 (наименование объекта местоположение границ, которого описано  
 (далее - объект)

Сведения об объекте

N п/п	Характеристики объекта	Описание характеристик
1	2	3
1	Местоположение объекта	Российская Федерация, Иркутская область, город Иркутск
2	Площадь объекта +/- величина погрешности определения площади (P +/- Дельта P)	7414+/- 0
3	Иные характеристики объекта	ПЭ П-01-02

**ОПИСАНИЕ МЕСТОПОЛОЖЕНИЯ ГРАНИЦ  
ЗОНЫ ЗАСТРОЙКИ СРЕДНЕЭТАЖНЫМИ ЖИЛЫМИ ДОМАМИ (5-8 ЭТ.) (ЖЗ-103)  
(наименование объекта)**

Сведения о местоположении границ объекта

1. Система координат МСК-38, зона 3

2. Сведения о характерных точках границ объекта

Обозначение характерных точек границ	Координаты, м		Метод определения координат и средняя квадратическая погрешность положения характерной точки (Mt), м	Описание обозначения точки
	X	Y		
1	2	3	4	5
1	21387.58	31324.45	0.3	-
2	21379.65	31330.56	0.3	-
3	21380.63	31332.96	0.3	-
4	21370.09	31341.06	0.3	-
5	21372.34	31346.53	0.3	-
6	21365.89	31351.47	0.3	-
7	21365.90	31351.49	0.3	-
8	21362.70	31354.01	0.3	-
9	21358.81	31349.06	0.3	-
10	21351.87	31353.99	0.3	-
11	21347.28	31348.22	0.3	-
12	21343.43	31343.47	0.3	-
13	21321.18	31354.46	0.3	-
14	21291.02	31369.35	0.3	-
15	21284.58	31356.95	0.3	-
16	21283.59	31355.06	0.3	-
17	21282.72	31353.39	0.3	-

18	21282.18	31352.35	0.3	-
19	21272.47	31333.66	0.3	-
20	21270.80	31330.43	0.3	-
21	21268.16	31325.35	0.3	-
22	21273.30	31322.90	0.3	-
23	21279.71	31319.85	0.3	-
24	21328.39	31296.65	0.3	-
25	21330.72	31301.55	0.3	-
26	21368.90	31283.27	0.3	-
27	21368.01	31281.36	0.3	-
28	21372.41	31279.22	0.3	-
29	21373.17	31278.80	0.3	-
30	21378.97	31275.98	0.3	-
31	21399.43	31260.13	0.3	-
32	21407.51	31268.05	0.3	-
33	21409.91	31277.11	0.3	-
34	21411.32	31279.01	0.3	-
35	21412.92	31281.11	0.3	-
36	21421.09	31291.57	0.3	-
37	21424.42	31295.53	0.3	-
38	21419.54	31299.60	0.3	-
39	21405.86	31311.02	0.3	-
40	21391.69	31321.96	0.3	-
1	21387.58	31324.45	0.3	-

3. Сведения о характерных точках части (частей) границы объекта

Обозначение характерных точек части границы	Координаты, м		Метод определения координат и средняя квадратическая погрешность положения характерной точки (Mt), м	Описание обозначения точки
	X	Y		

1	2	3	4	5

**ОПИСАНИЕ МЕСТОПОЛОЖЕНИЯ ГРАНИЦ  
ЗОНЫ ЗАСТРОЙКИ СРЕДНЕЭТАЖНЫМИ ЖИЛЫМИ ДОМАМИ (5-8 ЭТ.) (ЖЗ-103)  
(наименование объекта)**

Сведения о местоположении измененных (уточненных) границ объекта

1. Система координат МСК-38, зона 3

2. Сведения о характерных точках границ объекта

Обозначение характерных точек границ	Существующие координаты, м		Измененные (уточненные) координаты, м		Метод определения координат и средняя квадратическая погрешность положения характерной точки (Mt), м	Описание обозначения точки
	X	Y	X	Y		
1	2	3	4	5	6	7
1			21387.58	31324.45		
2			21379.65	31330.56		
3			21380.63	31332.96		
4			21370.09	31341.06		
5			21372.34	31346.53		
6			21365.89	31351.47		
7			21365.90	31351.49		
8			21362.70	31354.01		
9			21358.81	31349.06		
10			21351.87	31353.99		
11			21347.28	31348.22		
12			21343.43	31343.47		
13			21321.18	31354.46		
14			21291.02	31369.35		
15			21284.58	31356.95		
16			21283.59	31355.06		
17			21282.72	31353.39		
18			21282.18	31352.35		
19			21272.47	31333.66		
20			21270.80	31330.43		
21			21268.16	31325.35		
22			21273.30	31322.90		
23			21279.71	31319.85		
24			21328.39	31296.65		
25			21330.72	31301.55		
26			21368.90	31283.27		
27			21368.01	31281.36		
28			21372.41	31279.22		
29			21373.17	31278.80		

30			21378.97	31275.98		
31			21399.43	31260.13		
32			21407.51	31268.05		
33			21409.91	31277.11		
34			21411.32	31279.01		
35			21412.92	31281.11		
36			21421.09	31291.57		
37			21424.42	31295.53		
38			21419.54	31299.60		
39			21405.86	31311.02		
40			21391.69	31321.96		
1			21387.58	31324.45		

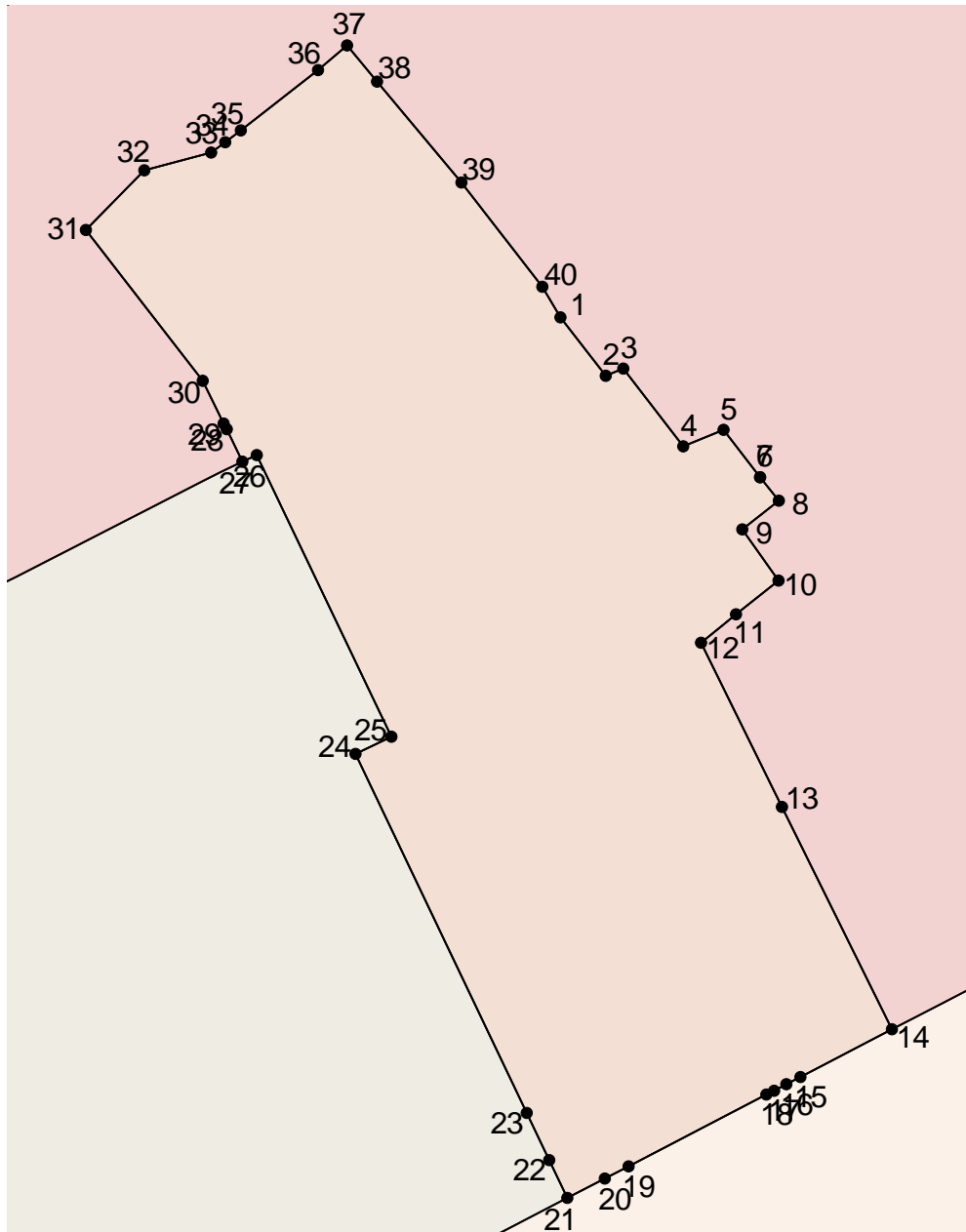
3. Сведения о характерных точках части (частей) границы объекта

Обозначение характерных точек части границ	Существующие координаты, м		Измененные (уточненные) координаты, м		Метод определения координат и средняя квадратическая погрешность положения характерной точки (Mt), м	Описание обозначения точки
	X	Y	X	Y		
1	2	3	4	5	6	7



ОПИСАНИЕ МЕСТОПОЛОЖЕНИЯ ГРАНИЦ  
ЗОНЫ ЗАСТРОЙКИ СРЕДНЕЭТАЖНЫМИ ЖИЛЫМИ ДОМАМИ (5-8 ЭТ.) (ЖЗ-103)  
(наименование объекта)

План границ объекта



Масштаб 1: 1000

Используемые условные знаки и обозначения:

Подпись \_\_\_\_\_ Дата " \_ " \_\_\_\_\_ г.

Место для оттиска печати (при наличии) лица, составившего описание местоположения границ объекта

Лист N 146

ОПИСАНИЕ МЕСТОПОЛОЖЕНИЯ ГРАНИЦ  
ЗОНЫ ЗАСТРОЙКИ СРЕДНЕЭТАЖНЫМИ ЖИЛЫМИ ДОМАМИ (5-8 ЭТ.) (ЖЗ-103)  
 (наименование объекта местоположение границ, которого описано  
 (далее - объект)

Сведения об объекте

N п/п	Характеристики объекта	Описание характеристик
1	2	3
1	Местоположение объекта	Российская Федерация, Иркутская область, город Иркутск
2	Площадь объекта +/- величина погрешности определения площади (Р +/- Дельта Р)	10669+/- 0
3	Иные характеристики объекта	ПЭ П-01-02

**ОПИСАНИЕ МЕСТОПОЛОЖЕНИЯ ГРАНИЦ  
ЗОНЫ ЗАСТРОЙКИ СРЕДНЕЭТАЖНЫМИ ЖИЛЫМИ ДОМАМИ (5-8 ЭТ.) (ЖЗ-103)  
(наименование объекта)**

Сведения о местоположении границ объекта

1. Система координат МСК-38, зона 3

2. Сведения о характерных точках границ объекта

Обозначение характерных точек границ	Координаты, м		Метод определения координат и средняя квадратическая погрешность положения характерной точки (Mt), м	Описание обозначения точки
	X	Y		
1	2	3	4	5
1	21053.15	31579.75	0.3	-
2	21038.76	31557.99	0.3	-
3	21040.36	31556.40	0.3	-
4	21042.25	31554.52	0.3	-
5	21062.26	31534.56	0.3	-
6	21064.04	31532.80	0.3	-
7	21065.81	31531.03	0.3	-
8	21066.87	31529.97	0.3	-
9	21066.88	31529.96	0.3	-
10	21066.45	31529.58	0.3	-
11	21067.18	31528.78	0.3	-
12	21071.58	31524.16	0.3	-
13	21072.31	31523.46	0.3	-
14	21065.94	31517.28	0.3	-
15	21070.23	31518.48	0.3	-
16	21078.02	31510.55	0.3	-
17	21080.52	31509.56	0.3	-

18	21085.80	31503.75	0.3	-
19	21087.02	31501.22	0.3	-
20	21087.01	31500.78	0.3	-
20	21087.01	31500.78	0.3	-
21	21086.98	31498.90	0.3	-
22	21084.82	31495.47	0.3	-
23	21078.61	31489.74	0.3	-
24	21080.98	31486.51	0.3	-
25	21079.05	31484.84	0.3	-
26	21082.37	31480.35	0.3	-
27	21128.10	31418.66	0.3	-
28	21135.84	31408.21	0.3	-
29	21138.08	31409.86	0.3	-
30	21142.73	31413.30	0.3	-
31	21181.37	31441.80	0.3	-
32	21206.32	31460.20	0.3	-
33	21199.39	31470.19	0.3	-
34	21193.45	31478.75	0.3	-
35	21189.52	31482.63	0.3	-
36	21181.38	31487.51	0.3	-
37	21178.68	31485.20	0.3	-
38	21176.61	31487.71	0.3	-
39	21176.66	31489.10	0.3	-
40	21175.82	31490.64	0.3	-
41	21174.44	31491.38	0.3	-
42	21172.97	31491.32	0.3	-
43	21164.37	31499.64	0.3	-
44	21160.35	31503.24	0.3	-
45	21151.50	31510.28	0.3	-

46	21150.17	31511.23	0.3	-
47	21148.55	31512.35	0.3	-
48	21126.25	31528.38	0.3	-
49	21125.64	31528.89	0.3	-
50	21125.59	31528.81	0.3	-
51	21125.54	31528.86	0.3	-
52	21122.31	31531.13	0.3	-
53	21055.63	31578.00	0.3	-
1	21053.15	31579.75	0.3	-
54	21100.21	31512.89	0.3	-
55	21090.65	31503.97	0.3	-
56	21080.28	31515.51	0.3	-
57	21091.46	31525.93	0.3	-
58	21096.57	31520.45	0.3	-
59	21094.76	31518.74	0.3	-
54	21100.21	31512.89	0.3	-
<b>3. Сведения о характерных точках части (частей) границы объекта</b>				
Обозначение характерных точек части границы	Координаты, м		Метод определения координат и средняя квадратическая погрешность положения характерной точки (Mt), м	Описание обозначения точки
	X	Y		
1	2	3	4	5

**ОПИСАНИЕ МЕСТОПОЛОЖЕНИЯ ГРАНИЦ  
ЗОНЫ ЗАСТРОЙКИ СРЕДНЕЭТАЖНЫМИ ЖИЛЫМИ ДОМАМИ (5-8 ЭТ.) (ЖЗ-103)  
(наименование объекта)**

Сведения о местоположении измененных (уточненных) границ объекта

1. Система координат МСК-38, зона 3

2. Сведения о характерных точках границ объекта

Обозначение характерных точек границ	Существующие координаты, м		Измененные (уточненные) координаты, м		Метод определения координат и средняя квадратическая погрешность положения характерной точки (Mt), м	Описание обозначения точки
	X	Y	X	Y		
1	2	3	4	5	6	7
1			21053.15	31579.75		
2			21038.76	31557.99		
3			21040.36	31556.40		
4			21042.25	31554.52		
5			21062.26	31534.56		
6			21064.04	31532.80		
7			21065.81	31531.03		
8			21066.87	31529.97		
9			21066.88	31529.96		
10			21066.45	31529.58		
11			21067.18	31528.78		
12			21071.58	31524.16		
13			21072.31	31523.46		
14			21065.94	31517.28		
15			21070.23	31518.48		
16			21078.02	31510.55		
17			21080.52	31509.56		
18			21085.80	31503.75		
19			21087.02	31501.22		
20			21087.01	31500.78		
20			21087.01	31500.78		
21			21086.98	31498.90		
22			21084.82	31495.47		
23			21078.61	31489.74		
24			21080.98	31486.51		
25			21079.05	31484.84		
26			21082.37	31480.35		
27			21128.10	31418.66		
28			21135.84	31408.21		

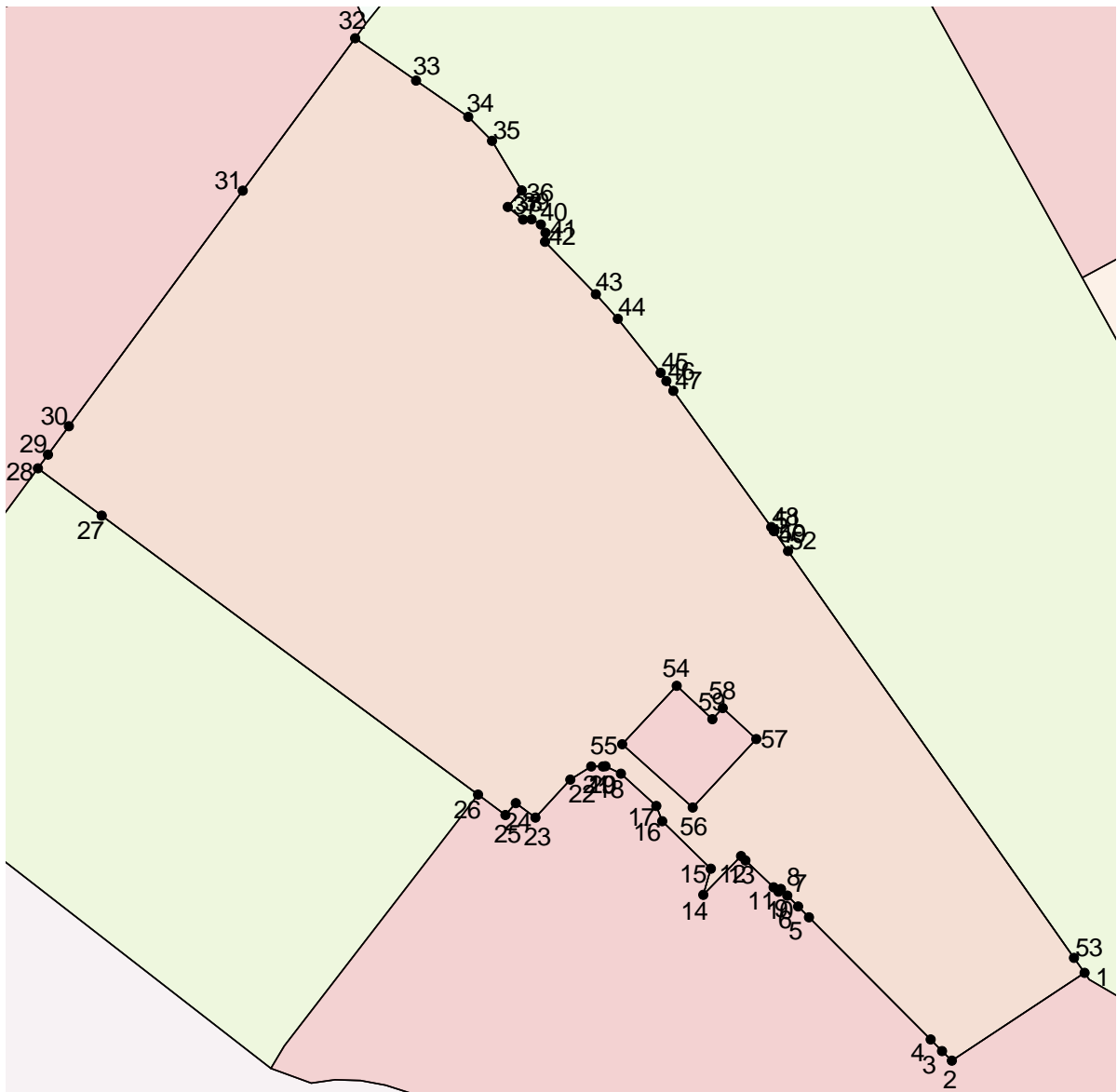
29			21138.08	31409.86		
30			21142.73	31413.30		
31			21181.37	31441.80		
32			21206.32	31460.20		
33			21199.39	31470.19		
34			21193.45	31478.75		
35			21189.52	31482.63		
36			21181.38	31487.51		
37			21178.68	31485.20		
38			21176.61	31487.71		
39			21176.66	31489.10		
40			21175.82	31490.64		
41			21174.44	31491.38		
42			21172.97	31491.32		
43			21164.37	31499.64		
44			21160.35	31503.24		
45			21151.50	31510.28		
46			21150.17	31511.23		
47			21148.55	31512.35		
48			21126.25	31528.38		
49			21125.64	31528.89		
50			21125.59	31528.81		
51			21125.54	31528.86		
52			21122.31	31531.13		
53			21055.63	31578.00		
1			21053.15	31579.75		
54			21100.21	31512.89		
55			21090.65	31503.97		
56			21080.28	31515.51		
57			21091.46	31525.93		
58			21096.57	31520.45		
59			21094.76	31518.74		
54			21100.21	31512.89		

### 3. Сведения о характерных точках части (частей) границы объекта

Обозначение характерных точек части границ	Существующие координаты, м		Измененные (уточненные) координаты, м		Метод определения координат и средняя квадратическая погрешность положения характерной точки (Mt), м	Описание обозначения точки
	X	Y	X	Y		
1	2	3	4	5	6	7

ОПИСАНИЕ МЕСТОПОЛОЖЕНИЯ ГРАНИЦ  
ЗОНЫ ЗАСТРОЙКИ СРЕДНЕЭТАЖНЫМИ ЖИЛЫМИ ДОМАМИ (5-8 ЭТ.) (ЖЗ-103)  
(наименование объекта)

План границ объекта



Масштаб 1: 1000

Используемые условные знаки и обозначения:

Подпись \_\_\_\_\_ Дата " \_ " \_\_\_\_\_ г.



Место для оттиска печати (при наличии) лица, составившего описание местоположения границ объекта

Лист N 153

**ОПИСАНИЕ МЕСТОПОЛОЖЕНИЯ ГРАНИЦ  
ЗОНЫ ЗАСТРОЙКИ СРЕДНЕЭТАЖНЫМИ ЖИЛЫМИ ДОМАМИ (5-8 ЭТ.) (ЖЗ-103)**  
(наименование объекта местоположение границ, которого описано  
(далее - объект))

Сведения об объекте

N п/п	Характеристики объекта	Описание характеристик
1	2	3
1	Местоположение объекта	Российская Федерация, Иркутская область, город Иркутск
2	Площадь объекта +/- величина погрешности определения площади (P +/- Дельта P)	8859+/- 0
3	Иные характеристики объекта	ПЭ П-01-02

**ОПИСАНИЕ МЕСТОПОЛОЖЕНИЯ ГРАНИЦ  
ЗОНЫ ЗАСТРОЙКИ СРЕДНЕЭТАЖНЫМИ ЖИЛЫМИ ДОМАМИ (5-8 ЭТ.) (ЖЗ-103)  
(наименование объекта)**

Сведения о местоположении границ объекта

1. Система координат МСК-38, зона 3

2. Сведения о характерных точках границ объекта

Обозначение характерных точек границ	Координаты, м		Метод определения координат и средняя квадратическая погрешность положения характерной точки (Mt), м	Описание обозначения точки
	X	Y		
1	2	3	4	5
1	21678.22	31302.82	0.3	-
2	21674.46	31304.11	0.3	-
3	21675.22	31306.25	0.3	-
4	21675.00	31306.19	0.3	-
5	21668.80	31308.39	0.3	-
6	21665.84	31309.11	0.3	-
7	21671.88	31327.07	0.3	-
8	21660.56	31328.86	0.3	-
9	21661.42	31336.04	0.3	-
10	21630.40	31341.84	0.3	-
11	21623.50	31342.67	0.3	-
12	21623.55	31343.02	0.3	-
13	21624.40	31349.00	0.3	-
14	21621.20	31349.62	0.3	-
15	21610.34	31351.44	0.3	-
16	21575.55	31356.13	0.3	-
17	21538.11	31361.19	0.3	-

18	21534.20	31361.90	0.3	-
19	21530.65	31362.55	0.3	-
20	21528.39	31362.96	0.3	-
21	21529.71	31369.64	0.3	-
22	21530.14	31371.79	0.3	-
23	21530.29	31372.50	0.3	-
24	21530.36	31372.83	0.3	-
25	21521.70	31375.87	0.3	-
26	21520.37	31376.38	0.3	-
27	21507.24	31381.29	0.3	-
28	21499.42	31384.22	0.3	-
29	21494.95	31373.07	0.3	-
30	21481.50	31339.50	0.3	-
31	21504.11	31331.79	0.3	-
32	21506.53	31330.97	0.3	-
33	21513.59	31328.57	0.3	-
34	21527.15	31323.96	0.3	-
35	21527.38	31323.88	0.3	-
36	21527.66	31323.78	0.3	-
37	21627.15	31289.94	0.3	-
38	21645.15	31283.82	0.3	-
39	21648.04	31292.24	0.3	-
40	21649.38	31296.14	0.3	-
41	21658.55	31293.19	0.3	-
42	21666.77	31292.41	0.3	-
43	21676.38	31289.38	0.3	-
44	21678.48	31295.64	0.3	-
45	21681.29	31303.99	0.3	-
46	21678.97	31304.87	0.3	-

1	21678.22	31302.82	0.3	-
3. Сведения о характерных точках части (частей) границы объекта				
Обозначение характерных точек части границы	Координаты, м		Метод определения координат и средняя квадратическая погрешность положения характерной точки (Mt), м	Описание обозначения точки
	X	Y		
1	2	3	4	5

**ОПИСАНИЕ МЕСТОПОЛОЖЕНИЯ ГРАНИЦ  
ЗОНЫ ЗАСТРОЙКИ СРЕДНЕЭТАЖНЫМИ ЖИЛЫМИ ДОМАМИ (5-8 ЭТ.) (ЖЗ-103)  
(наименование объекта)**

Сведения о местоположении измененных (уточненных) границ объекта

1. Система координат МСК-38, зона 3

2. Сведения о характерных точках границ объекта

Обозначение характерных точек границ	Существующие координаты, м		Измененные (уточненные) координаты, м		Метод определения координат и средняя квадратическая погрешность положения характерной точки (Mt), м	Описание обозначения точки
	X	Y	X	Y		
1	2	3	4	5	6	7
1			21678.22	31302.82		
2			21674.46	31304.11		
3			21675.22	31306.25		
4			21675.00	31306.19		
5			21668.80	31308.39		
6			21665.84	31309.11		
7			21671.88	31327.07		
8			21660.56	31328.86		
9			21661.42	31336.04		
10			21630.40	31341.84		
11			21623.50	31342.67		
12			21623.55	31343.02		
13			21624.40	31349.00		
14			21621.20	31349.62		
15			21610.34	31351.44		
16			21575.55	31356.13		
17			21538.11	31361.19		
18			21534.20	31361.90		
19			21530.65	31362.55		
20			21528.39	31362.96		
21			21529.71	31369.64		
22			21530.14	31371.79		
23			21530.29	31372.50		
24			21530.36	31372.83		
25			21521.70	31375.87		
26			21520.37	31376.38		
27			21507.24	31381.29		
28			21499.42	31384.22		
29			21494.95	31373.07		

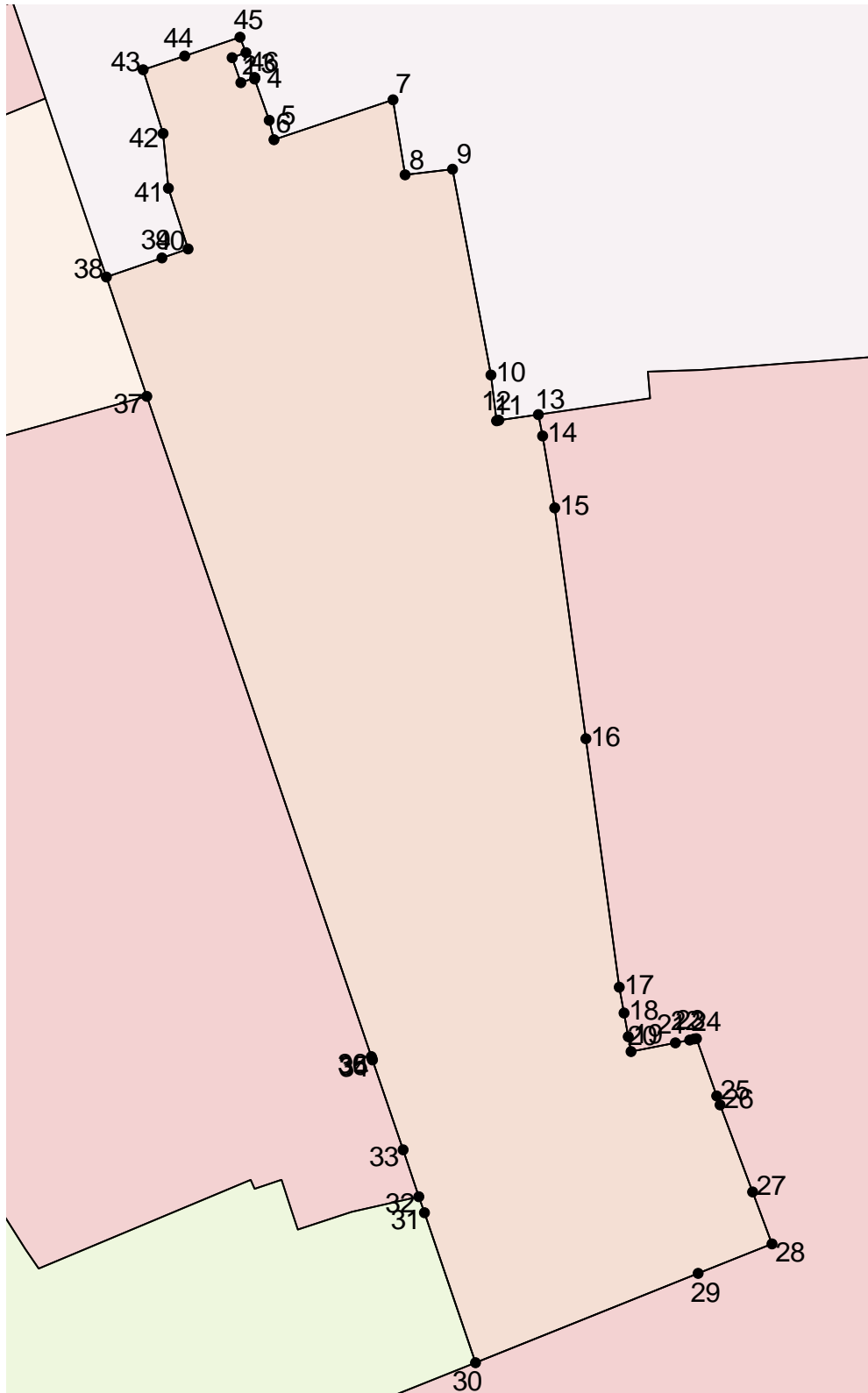
30			21481.50	31339.50		
31			21504.11	31331.79		
32			21506.53	31330.97		
33			21513.59	31328.57		
34			21527.15	31323.96		
35			21527.38	31323.88		
36			21527.66	31323.78		
37			21627.15	31289.94		
38			21645.15	31283.82		
39			21648.04	31292.24		
40			21649.38	31296.14		
41			21658.55	31293.19		
42			21666.77	31292.41		
43			21676.38	31289.38		
44			21678.48	31295.64		
45			21681.29	31303.99		
46			21678.97	31304.87		
1			21678.22	31302.82		

3. Сведения о характерных точках части (частей) границы объекта

Обозначение характерных точек части границ	Существующие координаты, м		Измененные (уточненные) координаты, м		Метод определения координат и средняя квадратическая погрешность положения характерной точки (Mt), м	Описание обозначения точки
	X	Y	X	Y		
1	2	3	4	5	6	7

ОПИСАНИЕ МЕСТОПОЛОЖЕНИЯ ГРАНИЦ  
ЗОНЫ ЗАСТРОЙКИ СРЕДНЕЭТАЖНЫМИ ЖИЛЫМИ ДОМАМИ (5-8 ЭТ.) (ЖЗ-103)  
(наименование объекта)

План границ объекта



Масштаб 1: 1000

Используемые условные знаки и обозначения:

Подпись \_\_\_\_\_ Дата "\_\_\_" \_\_\_\_\_ г.

Место для оттиска печати (при наличии) лица, составившего описание местоположения границ объекта

Лист N 160

ОПИСАНИЕ МЕСТОПОЛОЖЕНИЯ ГРАНИЦ  
ЗОНЫ ЗАСТРОЙКИ СРЕДНЕЭТАЖНЫМИ ЖИЛЫМИ ДОМАМИ (5-8 ЭТ.) (ЖЗ-103)  
 (наименование объекта местоположение границ, которого описано  
 (далее - объект)

Сведения об объекте

№ п/п	Характеристики объекта	Описание характеристик
1	2	3
1	Местоположение объекта	Российская Федерация, Иркутская область, город Иркутск
2	Площадь объекта +/- величина погрешности определения площади (Р +/- Дельта Р)	14752+/- 0
3	Иные характеристики объекта	ПЭ П-01-02



**ОПИСАНИЕ МЕСТОПОЛОЖЕНИЯ ГРАНИЦ  
ЗОНЫ ЗАСТРОЙКИ СРЕДНЕЭТАЖНЫМИ ЖИЛЫМИ ДОМАМИ (5-8 ЭТ.) (ЖЗ-103)  
(наименование объекта)**

Сведения о местоположении границ объекта

1. Система координат МСК-38, зона 3

2. Сведения о характерных точках границ объекта

Обозначение характерных точек границ	Координаты, м		Метод определения координат и средняя квадратическая погрешность положения характерной точки (Mt), м	Описание обозначения точки
	X	Y		
1	2	3	4	5
1	22195.78	31145.03	0.3	-
2	22188.08	31148.17	0.3	-
3	22173.83	31153.98	0.3	-
4	22136.56	31169.18	0.3	-
5	22120.30	31175.81	0.3	-
6	22118.21	31176.66	0.3	-
7	22115.37	31177.82	0.3	-
8	22112.35	31179.05	0.3	-
9	22107.79	31168.22	0.3	-
10	22107.29	31167.02	0.3	-
11	22087.68	31176.07	0.3	-
12	22083.53	31184.44	0.3	-
13	22070.19	31163.90	0.3	-
14	22036.20	31187.67	0.3	-
15	22031.50	31180.47	0.3	-
16	22036.93	31176.92	0.3	-
17	22034.76	31172.56	0.3	-

18	22036.46	31171.72	0.3	-
19	22030.90	31160.45	0.3	-
20	22020.48	31165.45	0.3	-
21	22019.93	31166.72	0.3	-
22	22018.59	31167.90	0.3	-
23	22007.02	31171.37	0.3	-
24	22007.60	31172.43	0.3	-
25	21998.23	31177.19	0.3	-
26	21997.09	31177.77	0.3	-
27	21995.96	31178.35	0.3	-
28	21985.47	31183.82	0.3	-
29	21984.73	31182.74	0.3	-
30	21980.90	31177.13	0.3	-
31	21966.06	31155.37	0.3	-
32	21966.88	31154.95	0.3	-
33	21967.49	31154.63	0.3	-
34	22005.52	31139.21	0.3	-
35	22054.60	31119.30	0.3	-
36	22055.48	31118.94	0.3	-
37	22089.60	31105.10	0.3	-
38	22110.77	31096.51	0.3	-
39	22161.98	31075.73	0.3	-
40	22164.52	31074.70	0.3	-
41	22165.97	31074.12	0.3	-
42	22168.35	31073.15	0.3	-
43	22210.80	31055.93	0.3	-
44	22214.21	31064.72	0.3	-
45	22213.09	31065.15	0.3	-
46	22213.52	31066.26	0.3	-

47	22214.64	31065.83	0.3	-
48	22221.43	31083.39	0.3	-
49	22220.31	31083.82	0.3	-
50	22220.72	31084.87	0.3	-
51	22218.95	31085.55	0.3	-
52	22220.13	31088.56	0.3	-
53	22221.05	31088.25	0.3	-
54	22221.89	31090.35	0.3	-
55	22221.82	31101.31	0.3	-
56	22198.58	31106.95	0.3	-
57	22190.70	31108.82	0.3	-
58	22186.51	31109.87	0.3	-
59	22193.71	31128.72	0.3	-
60	22189.88	31129.81	0.3	-
61	22194.45	31141.05	0.3	-
1	22195.78	31145.03	0.3	-
<b>3. Сведения о характерных точках части (частей) границы объекта</b>				
Обозначение характерных точек части границы	Координаты, м		Метод определения координат и средняя квадратическая погрешность положения характерной точки (Mt), м	Описание обозначения точки
	X	Y		
1	2	3	4	5

**ОПИСАНИЕ МЕСТОПОЛОЖЕНИЯ ГРАНИЦ  
ЗОНЫ ЗАСТРОЙКИ СРЕДНЕЭТАЖНЫМИ ЖИЛЫМИ ДОМАМИ (5-8 ЭТ.) (ЖЗ-103)  
(наименование объекта)**

Сведения о местоположении измененных (уточненных) границ объекта

1. Система координат МСК-38, зона 3

2. Сведения о характерных точках границ объекта

Обозначение характерных точек границ	Существующие координаты, м		Измененные (уточненные) координаты, м		Метод определения координат и средняя квадратическая погрешность положения характерной точки (Mt), м	Описание обозначения точки
	X	Y	X	Y		
1	2	3	4	5	6	7
1			22195.78	31145.03		
2			22188.08	31148.17		
3			22173.83	31153.98		
4			22136.56	31169.18		
5			22120.30	31175.81		
6			22118.21	31176.66		
7			22115.37	31177.82		
8			22112.35	31179.05		
9			22107.79	31168.22		
10			22107.29	31167.02		
11			22087.68	31176.07		
12			22083.53	31184.44		
13			22070.19	31163.90		
14			22036.20	31187.67		
15			22031.50	31180.47		
16			22036.93	31176.92		
17			22034.76	31172.56		
18			22036.46	31171.72		
19			22030.90	31160.45		
20			22020.48	31165.45		
21			22019.93	31166.72		
22			22018.59	31167.90		
23			22007.02	31171.37		
24			22007.60	31172.43		
25			21998.23	31177.19		
26			21997.09	31177.77		
27			21995.96	31178.35		
28			21985.47	31183.82		
29			21984.73	31182.74		

30			21980.90	31177.13		
31			21966.06	31155.37		
32			21966.88	31154.95		
33			21967.49	31154.63		
34			22005.52	31139.21		
35			22054.60	31119.30		
36			22055.48	31118.94		
37			22089.60	31105.10		
38			22110.77	31096.51		
39			22161.98	31075.73		
40			22164.52	31074.70		
41			22165.97	31074.12		
42			22168.35	31073.15		
43			22210.80	31055.93		
44			22214.21	31064.72		
45			22213.09	31065.15		
46			22213.52	31066.26		
47			22214.64	31065.83		
48			22221.43	31083.39		
49			22220.31	31083.82		
50			22220.72	31084.87		
51			22218.95	31085.55		
52			22220.13	31088.56		
53			22221.05	31088.25		
54			22221.89	31090.35		
55			22221.82	31101.31		
56			22198.58	31106.95		
57			22190.70	31108.82		
58			22186.51	31109.87		
59			22193.71	31128.72		
60			22189.88	31129.81		
61			22194.45	31141.05		
1			22195.78	31145.03		

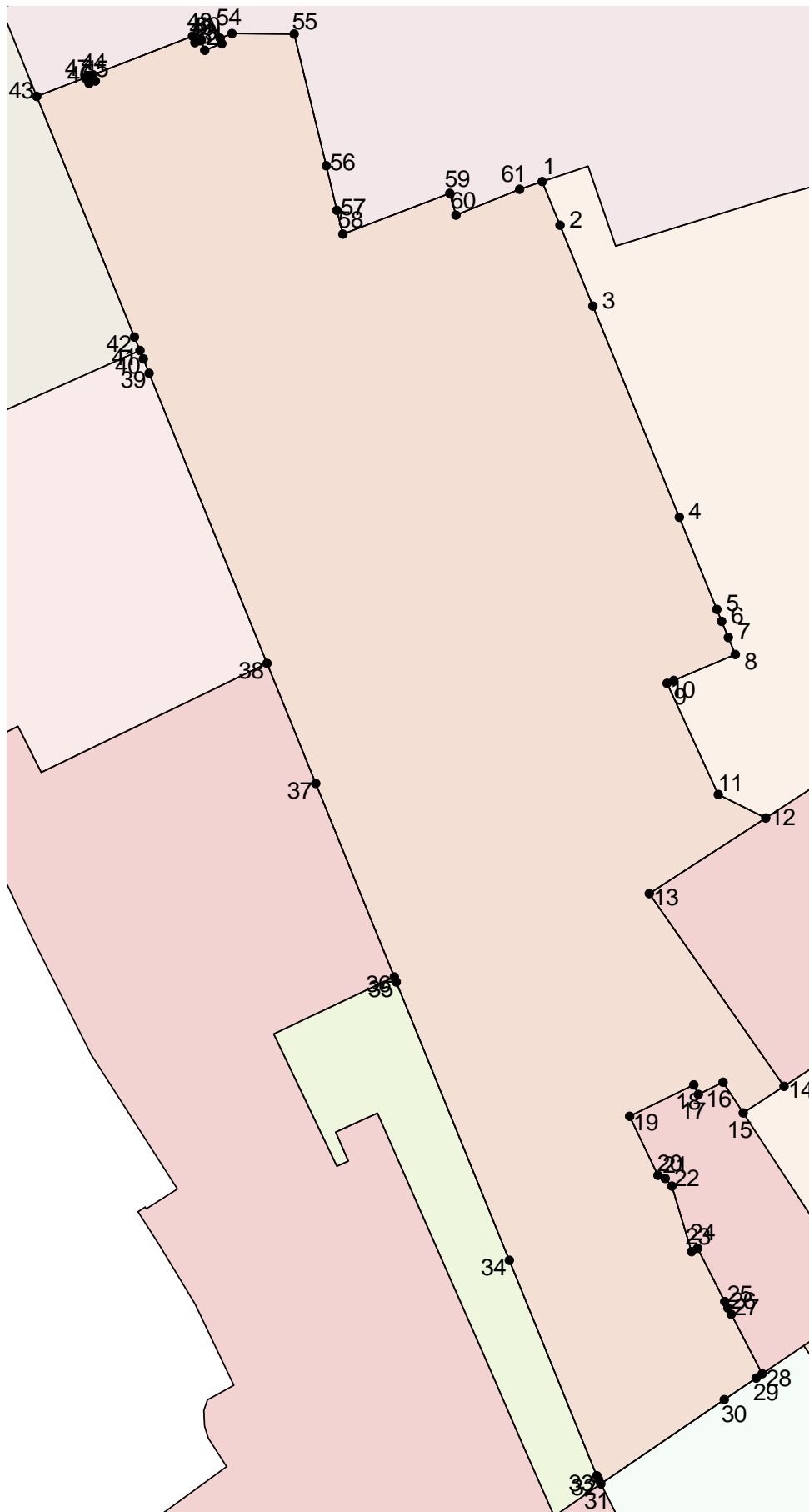
### 3. Сведения о характерных точках части (частей) границы объекта

Обозначение характерных точек части границ	Существующие координаты, м		Измененные (уточненные) координаты, м		Метод определения координат и средняя квадратическая погрешность положения характерной точки (Mt), м	Описание обозначения точки
	X	Y	X	Y		
1	2	3	4	5	6	7

ОПИСАНИЕ МЕСТОПОЛОЖЕНИЯ ГРАНИЦ  
ЗОНЫ ЗАСТРОЙКИ СРЕДНЕЭТАЖНЫМИ ЖИЛЫМИ ДОМАМИ (5-8 ЭТ.) (ЖЗ-103)  
(наименование объекта)

---

План границ объекта



Масштаб 1: 1000

Используемые условные знаки и обозначения:

Подпись \_\_\_\_\_ Дата " \_\_ " \_\_\_\_\_ г.

Место для оттиска печати (при наличии) лица, составившего описание местоположения границ объекта

Лист N 168

ОПИСАНИЕ МЕСТОПОЛОЖЕНИЯ ГРАНИЦ  
ЗОНЫ ЗАСТРОЙКИ СРЕДНЕЭТАЖНЫМИ ЖИЛЫМИ ДОМАМИ (5-8 ЭТ.) (ЖЗ-103)  
 (наименование объекта местоположение границ, которого описано  
 (далее - объект)

Сведения об объекте

N п/п	Характеристики объекта	Описание характеристик
1	2	3
1	Местоположение объекта	Российская Федерация, Иркутская область, город Иркутск
2	Площадь объекта +/- величина погрешности определения площади (P +/- Дельта P)	12309+/- 0
3	Иные характеристики объекта	ПЭ П-01-02



**ОПИСАНИЕ МЕСТОПОЛОЖЕНИЯ ГРАНИЦ  
ЗОНЫ ЗАСТРОЙКИ СРЕДНЕЭТАЖНЫМИ ЖИЛЫМИ ДОМАМИ (5-8 ЭТ.) (ЖЗ-103)  
(наименование объекта)**

Сведения о местоположении границ объекта

1. Система координат МСК-38, зона 3

2. Сведения о характерных точках границ объекта

Обозначение характерных точек границ	Координаты, м		Метод определения координат и средняя квадратическая погрешность положения характерной точки (Mt), м	Описание обозначения точки
	X	Y		
1	2	3	4	5
1	21858.68	31232.68	0.3	-
2	21869.47	31228.10	0.3	-
3	21898.89	31215.62	0.3	-
4	21898.89	31215.61	0.3	-
5	21889.42	31194.28	0.3	-
6	21892.76	31192.58	0.3	-
7	21896.84	31202.39	0.3	-
8	21901.82	31214.37	0.3	-
9	21902.54	31216.09	0.3	-
10	21910.11	31234.28	0.3	-
11	21924.50	31228.08	0.3	-
12	21934.82	31223.77	0.3	-
13	21936.16	31218.41	0.3	-
14	21935.75	31216.38	0.3	-
15	21924.38	31188.69	0.3	-
16	21920.25	31178.63	0.3	-
17	21921.08	31178.21	0.3	-

18	21921.67	31177.91	0.3	-
19	21922.06	31177.71	0.3	-
20	21927.94	31186.83	0.3	-
21	21932.08	31192.81	0.3	-
22	21949.32	31219.58	0.3	-
23	21954.28	31216.11	0.3	-
24	21955.10	31215.54	0.3	-
25	21966.27	31207.97	0.3	-
26	21979.41	31198.82	0.3	-
27	21990.45	31191.13	0.3	-
28	21993.60	31195.74	0.3	-
29	21997.95	31202.12	0.3	-
30	22001.36	31207.12	0.3	-
31	22002.17	31208.30	0.3	-
32	22019.58	31233.83	0.3	-
33	22026.27	31243.64	0.3	-
34	22030.87	31250.39	0.3	-
35	22021.42	31257.01	0.3	-
36	22010.83	31264.31	0.3	-
37	22012.10	31266.17	0.3	-
38	22004.72	31271.38	0.3	-
39	22003.47	31269.54	0.3	-
40	22001.50	31270.91	0.3	-
41	21988.47	31279.96	0.3	-
42	21976.79	31287.29	0.3	-
43	21969.89	31289.43	0.3	-
44	21947.64	31298.26	0.3	-
45	21949.08	31301.87	0.3	-
46	21940.11	31304.61	0.3	-

47	21938.43	31309.35	0.3	-
48	21939.06	31310.79	0.3	-
49	21933.22	31313.00	0.3	-
50	21932.37	31310.89	0.3	-
51	21928.22	31308.51	0.3	-
52	21909.99	31314.84	0.3	-
53	21911.04	31317.63	0.3	-
54	21907.88	31318.67	0.3	-
55	21895.41	31322.78	0.3	-
56	21894.80	31321.29	0.3	-
57	21869.14	31258.34	0.3	-
1	21858.68	31232.68	0.3	-
<b>3. Сведения о характерных точках части (частей) границы объекта</b>				
Обозначение характерных точек части границы	Координаты, м		Метод определения координат и средняя квадратическая погрешность положения характерной точки (Mt), м	Описание обозначения точки
	X	Y		
1	2	3	4	5

**ОПИСАНИЕ МЕСТОПОЛОЖЕНИЯ ГРАНИЦ  
ЗОНЫ ЗАСТРОЙКИ СРЕДНЕЭТАЖНЫМИ ЖИЛЫМИ ДОМАМИ (5-8 ЭТ.) (ЖЗ-103)  
(наименование объекта)**

Сведения о местоположении измененных (уточненных) границ объекта

1. Система координат МСК-38, зона 3

2. Сведения о характерных точках границ объекта

Обозначение характерных точек границ	Существующие координаты, м		Измененные (уточненные) координаты, м		Метод определения координат и средняя квадратическая погрешность положения характерной точки (Mt), м	Описание обозначения точки
	X	Y	X	Y		
1	2	3	4	5	6	7
1			21858.68	31232.68		
2			21869.47	31228.10		
3			21898.89	31215.62		
4			21898.89	31215.61		
5			21889.42	31194.28		
6			21892.76	31192.58		
7			21896.84	31202.39		
8			21901.82	31214.37		
9			21902.54	31216.09		
10			21910.11	31234.28		
11			21924.50	31228.08		
12			21934.82	31223.77		
13			21936.16	31218.41		
14			21935.75	31216.38		
15			21924.38	31188.69		
16			21920.25	31178.63		
17			21921.08	31178.21		
18			21921.67	31177.91		
19			21922.06	31177.71		
20			21927.94	31186.83		
21			21932.08	31192.81		
22			21949.32	31219.58		
23			21954.28	31216.11		
24			21955.10	31215.54		
25			21966.27	31207.97		
26			21979.41	31198.82		
27			21990.45	31191.13		
28			21993.60	31195.74		
29			21997.95	31202.12		

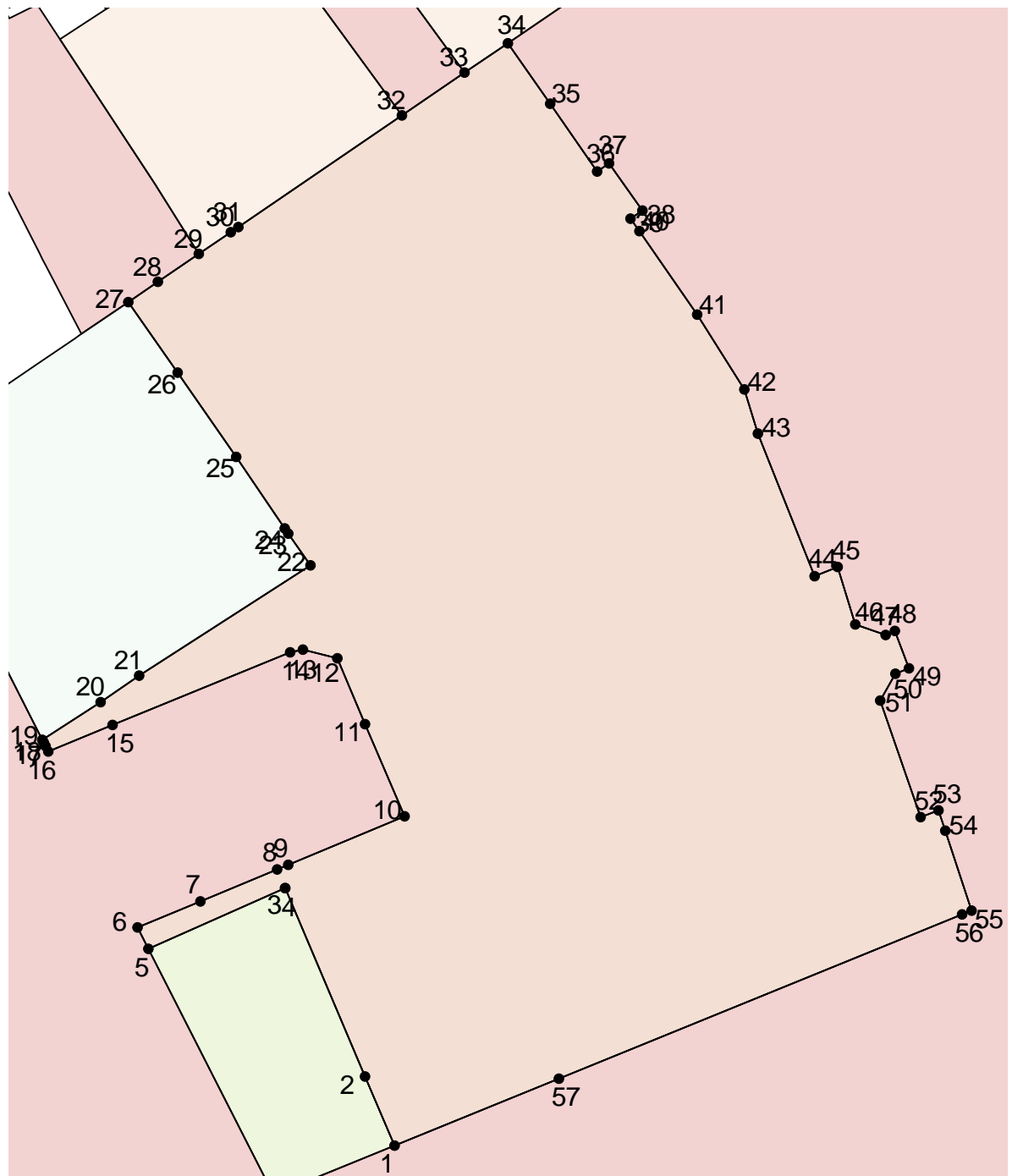
30			22001.36	31207.12		
31			22002.17	31208.30		
32			22019.58	31233.83		
33			22026.27	31243.64		
34			22030.87	31250.39		
35			22021.42	31257.01		
36			22010.83	31264.31		
37			22012.10	31266.17		
38			22004.72	31271.38		
39			22003.47	31269.54		
40			22001.50	31270.91		
41			21988.47	31279.96		
42			21976.79	31287.29		
43			21969.89	31289.43		
44			21947.64	31298.26		
45			21949.08	31301.87		
46			21940.11	31304.61		
47			21938.43	31309.35		
48			21939.06	31310.79		
49			21933.22	31313.00		
50			21932.37	31310.89		
51			21928.22	31308.51		
52			21909.99	31314.84		
53			21911.04	31317.63		
54			21907.88	31318.67		
55			21895.41	31322.78		
56			21894.80	31321.29		
57			21869.14	31258.34		
1			21858.68	31232.68		

3. Сведения о характерных точках части (частей) границы объекта

Обозначение характерных точек части границ	Существующие координаты, м		Измененные (уточненные) координаты, м		Метод определения координат и средняя квадратическая погрешность положения характерной точки (Mt), м	Описание обозначения точки
	X	Y	X	Y		
1	2	3	4	5	6	7

ОПИСАНИЕ МЕСТОПОЛОЖЕНИЯ ГРАНИЦ  
ЗОНЫ ЗАСТРОЙКИ СРЕДНЕЭТАЖНЫМИ ЖИЛЫМИ ДОМАМИ (5-8 ЭТ.) (ЖЗ-103)  
(наименование объекта)

План границ объекта



Масштаб 1: 1000

Используемые условные знаки и обозначения:

Подпись \_\_\_\_\_ Дата " \_\_ " \_\_\_\_\_ г.

Место для оттиска печати (при наличии) лица, составившего описание местоположения границ объекта

Лист N 175

ОПИСАНИЕ МЕСТОПОЛОЖЕНИЯ ГРАНИЦ  
ЗОНЫ ЗАСТРОЙКИ МНОГОЭТАЖНЫМИ ЖИЛЫМИ ДОМАМИ (9 ЭТ. И БОЛЕЕ) (ЖЗ-104)  
 (наименование объекта местоположение границ, которого описано  
 (далее - объект)  
 \_\_\_\_\_

Сведения об объекте

№ п/п	Характеристики объекта	Описание характеристик
1	2	3
1	Местоположение объекта	Российская Федерация, Иркутская область, город Иркутск
2	Площадь объекта +/- величина погрешности определения площади (Р +/- Дельта Р)	3570+/- 0
3	Иные характеристики объекта	ПЭ П-01-02

ОПИСАНИЕ МЕСТОПОЛОЖЕНИЯ ГРАНИЦ  
ЗОНЫ ЗАСТРОЙКИ МНОГОЭТАЖНЫМИ ЖИЛЫМИ ДОМАМИ (9 ЭТ. И БОЛЕЕ) (ЖЗ-104)  
(наименование объекта)

Сведения о местоположении границ объекта

1. Система координат МСК-38, зона 3

2. Сведения о характерных точках границ объекта

Обозначение характерных точек границ	Координаты, м		Метод определения координат и средняя квадратическая погрешность положения характерной точки (Mt), м	Описание обозначения точки
	X	Y		
1	2	3	4	5
1	21943.34	31054.16	0.3	-
2	21933.30	31040.42	0.3	-
3	21929.52	31035.25	0.3	-
4	21932.69	31033.05	0.3	-
5	21936.94	31030.30	0.3	-
6	21938.69	31029.18	0.3	-
7	21917.49	31000.35	0.3	-
8	21929.65	30990.50	0.3	-
9	21954.04	30969.38	0.3	-
10	21980.11	31004.29	0.3	-
11	21974.37	31008.88	0.3	-
12	21982.50	31019.29	0.3	-
13	21985.90	31016.79	0.3	-
14	21994.67	31025.14	0.3	-
15	21984.66	31037.51	0.3	-
16	21982.95	31039.62	0.3	-
17	21975.34	31049.02	0.3	-



18	21963.39	31057.31	0.3	-
19	21961.76	31055.05	0.3	-
20	21955.13	31045.86	0.3	-
1	21943.34	31054.16	0.3	-
3. Сведения о характерных точках части (частей) границы объекта				
Обозначение характерных точек части границы	Координаты, м		Метод определения координат и средняя квадратическая погрешность положения характерной точки (Mt), м	Описание обозначения точки
	X	Y		
1	2	3	4	5

**ОПИСАНИЕ МЕСТОПОЛОЖЕНИЯ ГРАНИЦ  
ЗОНЫ ЗАСТРОЙКИ МНОГОЭТАЖНЫМИ ЖИЛЫМИ ДОМАМИ (9 ЭТ. И БОЛЕЕ) (ЖЗ-104)  
(наименование объекта)**

Сведения о местоположении измененных (уточненных) границ объекта

1. Система координат МСК-38, зона 3

2. Сведения о характерных точках границ объекта

Обозначение характерных точек границ	Существующие координаты, м		Измененные (уточненные) координаты, м		Метод определения координат и средняя квадратическая погрешность положения характерной точки (Mt), м	Описание обозначения точки
	X	Y	X	Y		
1	2	3	4	5	6	7
1			21943.34	31054.16		
2			21933.30	31040.42		
3			21929.52	31035.25		
4			21932.69	31033.05		
5			21936.94	31030.30		
6			21938.69	31029.18		
7			21917.49	31000.35		
8			21929.65	30990.50		
9			21954.04	30969.38		
10			21980.11	31004.29		
11			21974.37	31008.88		
12			21982.50	31019.29		
13			21985.90	31016.79		
14			21994.67	31025.14		
15			21984.66	31037.51		
16			21982.95	31039.62		
17			21975.34	31049.02		
18			21963.39	31057.31		
19			21961.76	31055.05		
20			21955.13	31045.86		
1			21943.34	31054.16		

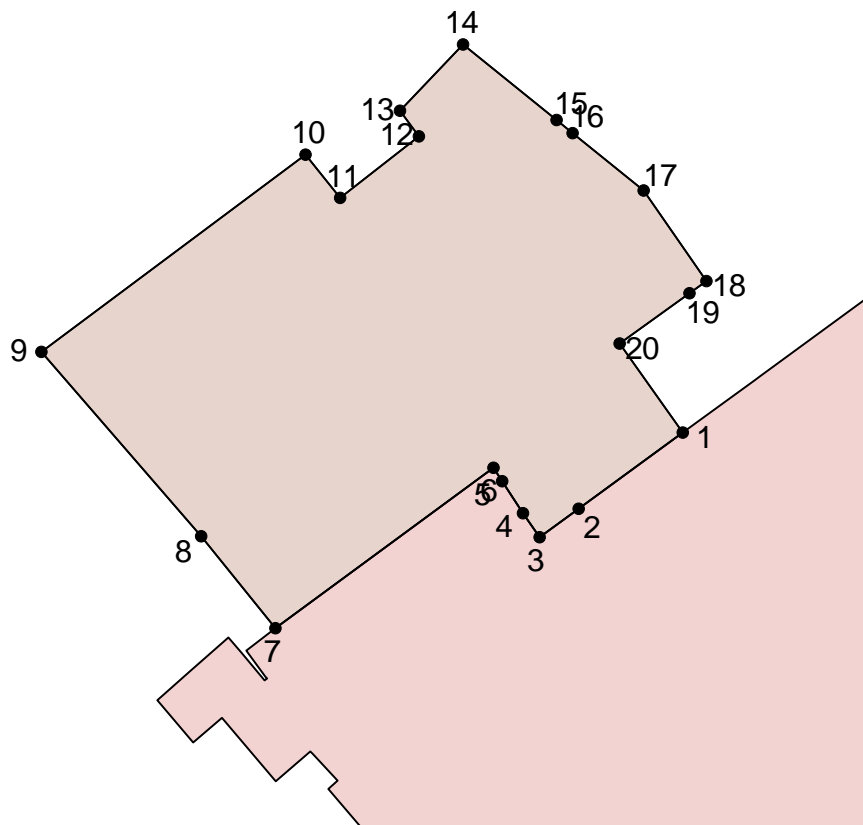
3. Сведения о характерных точках части (частей) границы объекта

Обозначение характерных точек	Существующие координаты, м		Измененные (уточненные) координаты, м		Метод определения координат и средняя	Описание обозначения точки
	X	Y	X	Y		

части границ					квадратическая погрешность положения характерной точки (Mt), м	
1	2	3	4	5	6	7

ОПИСАНИЕ МЕСТОПОЛОЖЕНИЯ ГРАНИЦ  
ЗОНЫ ЗАСТРОЙКИ МНОГОЭТАЖНЫМИ ЖИЛЫМИ ДОМАМИ (9 ЭТ. И БОЛЕЕ) (ЖЗ-104)  
(наименование объекта)

План границ объекта

Масштаб 1: 1000

Используемые условные знаки и обозначения:

Подпись \_\_\_\_\_ Дата " \_\_ " \_\_\_\_\_ г.

Место для оттиска печати (при наличии) лица, составившего описание местоположения границ объекта

ОПИСАНИЕ МЕСТОПОЛОЖЕНИЯ ГРАНИЦ  
ЗОНЫ ДЕЛОВОГО, ОБЩЕСТВЕННОГО И КОММЕРЧЕСКОГО НАЗНАЧЕНИЯ (ОДЗ-201)  
 (наименование объекта местоположение границ, которого описано  
 (далее - объект)

Сведения об объекте

N п/п	Характеристики объекта	Описание характеристик
1	2	3
1	Местоположение объекта	Российская Федерация, Иркутская область, город Иркутск
2	Площадь объекта +/- величина погрешности определения площади (P +/- Дельта P)	57246+/- 0
3	Иные характеристики объекта	ПЭ П-01-02

**ОПИСАНИЕ МЕСТОПОЛОЖЕНИЯ ГРАНИЦ  
ЗОНЫ ДЕЛОВОГО, ОБЩЕСТВЕННОГО И КОММЕРЧЕСКОГО НАЗНАЧЕНИЯ (ОДЗ-201)  
(наименование объекта)**

Сведения о местоположении границ объекта

1. Система координат МСК-38, зона 3

2. Сведения о характерных точках границ объекта

Обозначение характерных точек границ	Координаты, м		Метод определения координат и средняя квадратическая погрешность положения характерной точки (Mt), м	Описание обозначения точки
	X	Y		
1	2	3	4	5
1	22133.55	31023.05	0.3	-
2	22130.57	31013.39	0.3	-
3	22126.84	31002.29	0.3	-
4	22121.67	30988.12	0.3	-
5	22121.46	30987.55	0.3	-
6	22115.65	30979.33	0.3	-
7	22102.28	30960.43	0.3	-
8	22096.31	30951.99	0.3	-
9	22090.74	30956.26	0.3	-
10	22084.40	30948.42	0.3	-
11	22036.19	30888.78	0.3	-
12	22030.99	30882.55	0.3	-
13	22022.57	30889.44	0.3	-
14	22004.95	30880.14	0.3	-
15	22001.92	30882.62	0.3	-
16	21994.11	30879.10	0.3	-
17	21986.34	30870.87	0.3	-

18	21980.72	30864.48	0.3	-
19	21984.89	30859.95	0.3	-
20	21984.03	30859.01	0.3	-
21	21987.65	30855.58	0.3	-
22	21988.30	30856.26	0.3	-
23	21991.27	30853.04	0.3	-
24	21995.01	30849.52	0.3	-
25	21995.93	30847.91	0.3	-
26	21997.74	30846.24	0.3	-
27	21999.33	30845.33	0.3	-
28	21999.90	30845.64	0.3	-
29	22000.42	30845.49	0.3	-
30	22001.51	30846.78	0.3	-
31	22008.03	30841.07	0.3	-
32	22009.65	30839.54	0.3	-
33	22014.34	30837.78	0.3	-
34	22019.85	30837.72	0.3	-
35	22033.16	30840.65	0.3	-
36	22039.05	30841.07	0.3	-
37	22043.92	30841.20	0.3	-
38	22045.07	30841.16	0.3	-
39	22049.36	30840.42	0.3	-
40	22049.81	30842.57	0.3	-
41	22050.49	30842.34	0.3	-
42	22050.62	30842.71	0.3	-
43	22048.49	30846.03	0.3	-
44	22048.77	30846.37	0.3	-
45	22071.28	30827.76	0.3	-
46	22076.31	30823.60	0.3	-

47	22089.68	30834.37	0.3	-
48	22117.61	30856.89	0.3	-
49	22152.16	30833.64	0.3	-
50	22158.90	30829.10	0.3	-
51	22143.83	30827.72	0.3	-
52	22132.62	30825.35	0.3	-
53	22119.49	30806.37	0.3	-
54	22125.35	30802.35	0.3	-
55	22117.39	30790.88	0.3	-
56	22116.99	30791.10	0.3	-
57	22113.29	30793.75	0.3	-
58	22102.51	30778.23	0.3	-
59	22100.89	30779.50	0.3	-
60	22074.27	30741.04	0.3	-
61	22064.68	30741.67	0.3	-
62	22051.07	30721.46	0.3	-
63	22050.50	30706.55	0.3	-
64	22076.52	30686.90	0.3	-
65	22076.29	30686.61	0.3	-
66	22084.24	30680.47	0.3	-
67	22067.15	30659.48	0.3	-
68	22066.70	30658.93	0.3	-
69	22065.94	30658.00	0.3	-
70	22066.23	30654.14	0.3	-
71	22068.15	30652.51	0.3	-
72	22072.33	30648.98	0.3	-
73	22082.92	30640.04	0.3	-
74	22091.81	30635.58	0.3	-
75	22114.65	30655.85	0.3	-



76	22131.76	30643.27	0.3	-
77	22141.57	30634.81	0.3	-
78	22144.67	30632.31	0.3	-
79	22134.46	30621.11	0.3	-
80	22129.83	30616.04	0.3	-
81	22135.14	30609.52	0.3	-
82	22132.67	30606.37	0.3	-
83	22146.73	30594.44	0.3	-
84	22155.52	30586.98	0.3	-
85	22140.86	30579.02	0.3	-
86	22139.94	30578.52	0.3	-
87	22135.17	30575.93	0.3	-
88	22142.74	30562.95	0.3	-
89	22150.46	30549.70	0.3	-
90	22164.71	30532.22	0.3	-
91	22166.43	30530.11	0.3	-
92	22173.43	30535.90	0.3	-
93	22189.71	30549.36	0.3	-
94	22189.71	30549.37	0.3	-
95	22200.77	30557.57	0.3	-
96	22210.76	30564.98	0.3	-
97	22204.80	30569.99	0.3	-
98	22201.69	30572.15	0.3	-
99	22201.19	30572.50	0.3	-
100	22199.14	30573.89	0.3	-
101	22197.64	30574.82	0.3	-
102	22193.58	30579.13	0.3	-
103	22191.44	30581.97	0.3	-
104	22183.37	30594.06	0.3	-

105	22179.43	30599.97	0.3	-
106	22187.06	30604.11	0.3	-
107	22198.21	30610.17	0.3	-
108	22221.33	30622.73	0.3	-
109	22235.53	30640.13	0.3	-
110	22224.40	30648.16	0.3	-
111	22206.26	30661.25	0.3	-
112	22203.74	30663.08	0.3	-
113	22185.40	30676.32	0.3	-
114	22178.95	30681.02	0.3	-
115	22174.07	30675.60	0.3	-
116	22166.16	30665.78	0.3	-
117	22159.45	30672.89	0.3	-
118	22154.56	30677.31	0.3	-
119	22155.50	30678.25	0.3	-
120	22154.60	30679.04	0.3	-
121	22137.21	30694.50	0.3	-
122	22119.10	30709.44	0.3	-
123	22113.74	30713.86	0.3	-
124	22112.36	30715.00	0.3	-
125	22150.61	30761.96	0.3	-
126	22151.10	30762.56	0.3	-
127	22155.95	30768.52	0.3	-
128	22179.81	30797.82	0.3	-
129	22188.86	30808.93	0.3	-
130	22196.23	30803.97	0.3	-
131	22200.08	30809.52	0.3	-
132	22202.13	30812.47	0.3	-
133	22202.44	30812.99	0.3	-

134	22225.86	30851.80	0.3	-
135	22226.62	30853.08	0.3	-
136	22229.81	30861.53	0.3	-
137	22232.68	30869.08	0.3	-
138	22232.86	30869.55	0.3	-
139	22244.02	30866.17	0.3	-
140	22244.37	30866.06	0.3	-
141	22244.08	30865.77	0.3	-
142	22260.77	30859.87	0.3	-
143	22268.00	30876.33	0.3	-
144	22268.60	30877.70	0.3	-
145	22269.12	30878.82	0.3	-
146	22270.58	30881.97	0.3	-
147	22271.48	30883.94	0.3	-
148	22274.79	30891.08	0.3	-
149	22275.25	30892.08	0.3	-
150	22277.39	30896.68	0.3	-
151	22277.82	30896.45	0.3	-
152	22278.13	30897.04	0.3	-
153	22279.05	30898.81	0.3	-
154	22279.28	30899.26	0.3	-
155	22282.77	30905.98	0.3	-
156	22280.32	30907.28	0.3	-
157	22235.79	30930.91	0.3	-
158	22238.10	30935.97	0.3	-
159	22249.02	30957.04	0.3	-
160	22249.02	30957.05	0.3	-
161	22264.98	30948.46	0.3	-
162	22267.99	30954.64	0.3	-

163	22264.84	30956.06	0.3	-
164	22266.38	30960.70	0.3	-
165	22268.50	30967.66	0.3	-
166	22271.31	30976.86	0.3	-
167	22272.51	30976.45	0.3	-
168	22272.65	30976.91	0.3	-
169	22272.93	30977.78	0.3	-
170	22279.85	30999.37	0.3	-
171	22281.19	30998.91	0.3	-
172	22286.12	30997.29	0.3	-
173	22291.82	31014.44	0.3	-
174	22295.01	31024.05	0.3	-
175	22291.68	31025.27	0.3	-
176	22290.17	31025.82	0.3	-
177	22253.34	31039.31	0.3	-
178	22237.33	31045.17	0.3	-
179	22223.92	31050.61	0.3	-
180	22217.97	31035.34	0.3	-
181	22217.45	31032.49	0.3	-
182	22202.71	30994.69	0.3	-
183	22199.92	30995.79	0.3	-
184	22194.35	30998.00	0.3	-
185	22185.87	31001.36	0.3	-
186	22180.29	31003.57	0.3	-
187	22174.72	31005.78	0.3	-
188	22169.57	30997.96	0.3	-
189	22157.33	31002.53	0.3	-
190	22150.54	31006.08	0.3	-
191	22154.64	31013.62	0.3	-

192	22149.83	31015.79	0.3	-
193	22145.29	31017.99	0.3	-
194	22141.76	31019.70	0.3	-
195	22142.04	31020.15	0.3	-
1	22133.55	31023.05	0.3	-
3. Сведения о характерных точках части (частей) границы объекта				
Обозначение характерных точек части границы	Координаты, м		Метод определения координат и средняя квадратическая погрешность положения характерной точки (Mt), м	Описание обозначения точки
	X	Y		
1	2	3	4	5

ОПИСАНИЕ МЕСТОПОЛОЖЕНИЯ ГРАНИЦ ЗОНЫ ДЕЛОВОГО, ОБЩЕСТВЕННОГО И КОММЕРЧЕСКОГО НАЗНАЧЕНИЯ (ОДЗ-201) (наименование объекта)						
Сведения о местоположении измененных (уточненных) границ объекта						
1. Система координат <u>МСК-38, зона 3</u>						
2. Сведения о характерных точках границ объекта						
Обозначение характерных точек границ	Существующие координаты, м		Измененные (уточненные) координаты, м		Метод определения координат и средняя квадратическая погрешность положения характерной точки (Mt), м	Описание обозначения точки
	X	Y	X	Y		
1	2	3	4	5	6	7
1			22133.55	31023.05		
2			22130.57	31013.39		
3			22126.84	31002.29		
4			22121.67	30988.12		
5			22121.46	30987.55		
6			22115.65	30979.33		
7			22102.28	30960.43		
8			22096.31	30951.99		
9			22090.74	30956.26		
10			22084.40	30948.42		
11			22036.19	30888.78		
12			22030.99	30882.55		
13			22022.57	30889.44		
14			22004.95	30880.14		
15			22001.92	30882.62		
16			21994.11	30879.10		
17			21986.34	30870.87		
18			21980.72	30864.48		
19			21984.89	30859.95		
20			21984.03	30859.01		
21			21987.65	30855.58		
22			21988.30	30856.26		
23			21991.27	30853.04		
24			21995.01	30849.52		
25			21995.93	30847.91		
26			21997.74	30846.24		
27			21999.33	30845.33		
28			21999.90	30845.64		
29			22000.42	30845.49		

30		22001.51	30846.78
31		22008.03	30841.07
32		22009.65	30839.54
33		22014.34	30837.78
34		22019.85	30837.72
35		22033.16	30840.65
36		22039.05	30841.07
37		22043.92	30841.20
38		22045.07	30841.16
39		22049.36	30840.42
40		22049.81	30842.57
41		22050.49	30842.34
42		22050.62	30842.71
43		22048.49	30846.03
44		22048.77	30846.37
45		22071.28	30827.76
46		22076.31	30823.60
47		22089.68	30834.37
48		22117.61	30856.89
49		22152.16	30833.64
50		22158.90	30829.10
51		22143.83	30827.72
52		22132.62	30825.35
53		22119.49	30806.37
54		22125.35	30802.35
55		22117.39	30790.88
56		22116.99	30791.10
57		22113.29	30793.75
58		22102.51	30778.23
59		22100.89	30779.50
60		22074.27	30741.04
61		22064.68	30741.67
62		22051.07	30721.46
63		22050.50	30706.55
64		22076.52	30686.90
65		22076.29	30686.61
66		22084.24	30680.47
67		22067.15	30659.48
68		22066.70	30658.93
69		22065.94	30658.00
70		22066.23	30654.14
71		22068.15	30652.51
72		22072.33	30648.98
73		22082.92	30640.04
74		22091.81	30635.58
75		22114.65	30655.85
76		22131.76	30643.27
77		22141.57	30634.81
78		22144.67	30632.31
79		22134.46	30621.11
80		22129.83	30616.04
81		22135.14	30609.52
82		22132.67	30606.37

83	22146.73	30594.44
84	22155.52	30586.98
85	22140.86	30579.02
86	22139.94	30578.52
87	22135.17	30575.93
88	22142.74	30562.95
89	22150.46	30549.70
90	22164.71	30532.22
91	22166.43	30530.11
92	22173.43	30535.90
93	22189.71	30549.36
94	22189.71	30549.37
95	22200.77	30557.57
96	22210.76	30564.98
97	22204.80	30569.99
98	22201.69	30572.15
99	22201.19	30572.50
100	22199.14	30573.89
101	22197.64	30574.82
102	22193.58	30579.13
103	22191.44	30581.97
104	22183.37	30594.06
105	22179.43	30599.97
106	22187.06	30604.11
107	22198.21	30610.17
108	22221.33	30622.73
109	22235.53	30640.13
110	22224.40	30648.16
111	22206.26	30661.25
112	22203.74	30663.08
113	22185.40	30676.32
114	22178.95	30681.02
115	22174.07	30675.60
116	22166.16	30665.78
117	22159.45	30672.89
118	22154.56	30677.31
119	22155.50	30678.25
120	22154.60	30679.04
121	22137.21	30694.50
122	22119.10	30709.44
123	22113.74	30713.86
124	22112.36	30715.00
125	22150.61	30761.96
126	22151.10	30762.56
127	22155.95	30768.52
128	22179.81	30797.82
129	22188.86	30808.93
130	22196.23	30803.97
131	22200.08	30809.52
132	22202.13	30812.47
133	22202.44	30812.99
134	22225.86	30851.80
135	22226.62	30853.08



136		22229.81	30861.53
137		22232.68	30869.08
138		22232.86	30869.55
139		22244.02	30866.17
140		22244.37	30866.06
141		22244.08	30865.77
142		22260.77	30859.87
143		22268.00	30876.33
144		22268.60	30877.70
145		22269.12	30878.82
146		22270.58	30881.97
147		22271.48	30883.94
148		22274.79	30891.08
149		22275.25	30892.08
150		22277.39	30896.68
151		22277.82	30896.45
152		22278.13	30897.04
153		22279.05	30898.81
154		22279.28	30899.26
155		22282.77	30905.98
156		22280.32	30907.28
157		22235.79	30930.91
158		22238.10	30935.97
159		22249.02	30957.04
160		22249.02	30957.05
161		22264.98	30948.46
162		22267.99	30954.64
163		22264.84	30956.06
164		22266.38	30960.70
165		22268.50	30967.66
166		22271.31	30976.86
167		22272.51	30976.45
168		22272.65	30976.91
169		22272.93	30977.78
170		22279.85	30999.37
171		22281.19	30998.91
172		22286.12	30997.29
173		22291.82	31014.44
174		22295.01	31024.05
175		22291.68	31025.27
176		22290.17	31025.82
177		22253.34	31039.31
178		22237.33	31045.17
179		22223.92	31050.61
180		22217.97	31035.34
181		22217.45	31032.49
182		22202.71	30994.69
183		22199.92	30995.79
184		22194.35	30998.00
185		22185.87	31001.36
186		22180.29	31003.57
187		22174.72	31005.78
188		22169.57	30997.96

189			22157.33	31002.53		
190			22150.54	31006.08		
191			22154.64	31013.62		
192			22149.83	31015.79		
193			22145.29	31017.99		
194			22141.76	31019.70		
195			22142.04	31020.15		
1			22133.55	31023.05		
<b>3. Сведения о характерных точках части (частей) границы объекта</b>						
Обозначение характерных точек части границ	Существующие координаты, м		Измененные (уточненные) координаты, м		Метод определения координат и средняя квадратическая погрешность положения характерной точки (Mt), м	Описание обозначения точки
	X	Y	X	Y		
1	2	3	4	5	6	7

ОПИСАНИЕ МЕСТОПОЛОЖЕНИЯ ГРАНИЦ  
ЗОНЫ ДЕЛОВОГО, ОБЩЕСТВЕННОГО И КОММЕРЧЕСКОГО НАЗНАЧЕНИЯ (ОДЗ-201)  
(наименование объекта)

План границ объекта



Масштаб 1: 2000

Используемые условные знаки и обозначения:

Подпись \_\_\_\_\_ Дата " \_ " \_\_\_\_\_ г.

Место для оттиска печати (при наличии) лица, составившего описание местоположения границ объекта

ОПИСАНИЕ МЕСТОПОЛОЖЕНИЯ ГРАНИЦ  
ЗОНЫ ДЕЛОВОГО, ОБЩЕСТВЕННОГО И КОММЕРЧЕСКОГО НАЗНАЧЕНИЯ (ОДЗ-201)  
(наименование объекта местоположение границ, которого описано  
(далее - объект)

Сведения об объекте		
№ п/п	Характеристики объекта	Описание характеристик
1	2	3
1	Местоположение объекта	Российская Федерация, Иркутская область, город Иркутск
2	Площадь объекта +/- величина погрешности определения площади (Р +/- Дельта Р)	983+/- 0
3	Иные характеристики объекта	ПЭ П-01-02

**ОПИСАНИЕ МЕСТОПОЛОЖЕНИЯ ГРАНИЦ  
ЗОНЫ ДЕЛОВОГО, ОБЩЕСТВЕННОГО И КОММЕРЧЕСКОГО НАЗНАЧЕНИЯ (ОДЗ-201)  
(наименование объекта)**

Сведения о местоположении границ объекта

1. Система координат МСК-38, зона 3

2. Сведения о характерных точках границ объекта

Обозначение характерных точек границ	Координаты, м		Метод определения координат и средняя квадратическая погрешность положения характерной точки (Mt), м	Описание обозначения точки
	X	Y		
1	2	3	4	5
1	21892.33	30948.73	0.3	-
2	21899.19	30941.44	0.3	-
3	21911.64	30929.64	0.3	-
4	21913.66	30927.36	0.3	-
5	21919.57	30922.17	0.3	-
6	21924.42	30927.72	0.3	-
7	21940.58	30945.45	0.3	-
8	21936.75	30949.20	0.3	-
9	21935.09	30950.82	0.3	-
10	21933.05	30948.59	0.3	-
11	21924.01	30957.67	0.3	-
12	21920.86	30960.64	0.3	-
13	21918.80	30958.47	0.3	-
14	21914.79	30962.36	0.3	-
15	21909.69	30957.12	0.3	-
16	21908.43	30958.31	0.3	-
17	21904.13	30953.84	0.3	-

18	21900.58	30957.46	0.3	-
1	21892.33	30948.73	0.3	-
3. Сведения о характерных точках части (частей) границы объекта				
Обозначение характерных точек части границы	Координаты, м		Метод определения координат и средняя квадратическая погрешность положения характерной точки (Mt), м	Описание обозначения точки
	X	Y		
1	2	3	4	5

**ОПИСАНИЕ МЕСТОПОЛОЖЕНИЯ ГРАНИЦ  
ЗОНЫ ДЕЛОВОГО, ОБЩЕСТВЕННОГО И КОММЕРЧЕСКОГО НАЗНАЧЕНИЯ (ОДЗ-201)  
(наименование объекта)**

Сведения о местоположении измененных (уточненных) границ объекта

1. Система координат МСК-38, зона 3

2. Сведения о характерных точках границ объекта

Обозначение характерных точек границ	Существующие координаты, м		Измененные (уточненные) координаты, м		Метод определения координат и средняя квадратическая погрешность положения характерной точки (Mt), м	Описание обозначения точки
	X	Y	X	Y		
1	2	3	4	5	6	7
1			21892.33	30948.73		
2			21899.19	30941.44		
3			21911.64	30929.64		
4			21913.66	30927.36		
5			21919.57	30922.17		
6			21924.42	30927.72		
7			21940.58	30945.45		
8			21936.75	30949.20		
9			21935.09	30950.82		
10			21933.05	30948.59		
11			21924.01	30957.67		
12			21920.86	30960.64		
13			21918.80	30958.47		
14			21914.79	30962.36		
15			21909.69	30957.12		
16			21908.43	30958.31		
17			21904.13	30953.84		
18			21900.58	30957.46		
1			21892.33	30948.73		

3. Сведения о характерных точках части (частей) границы объекта

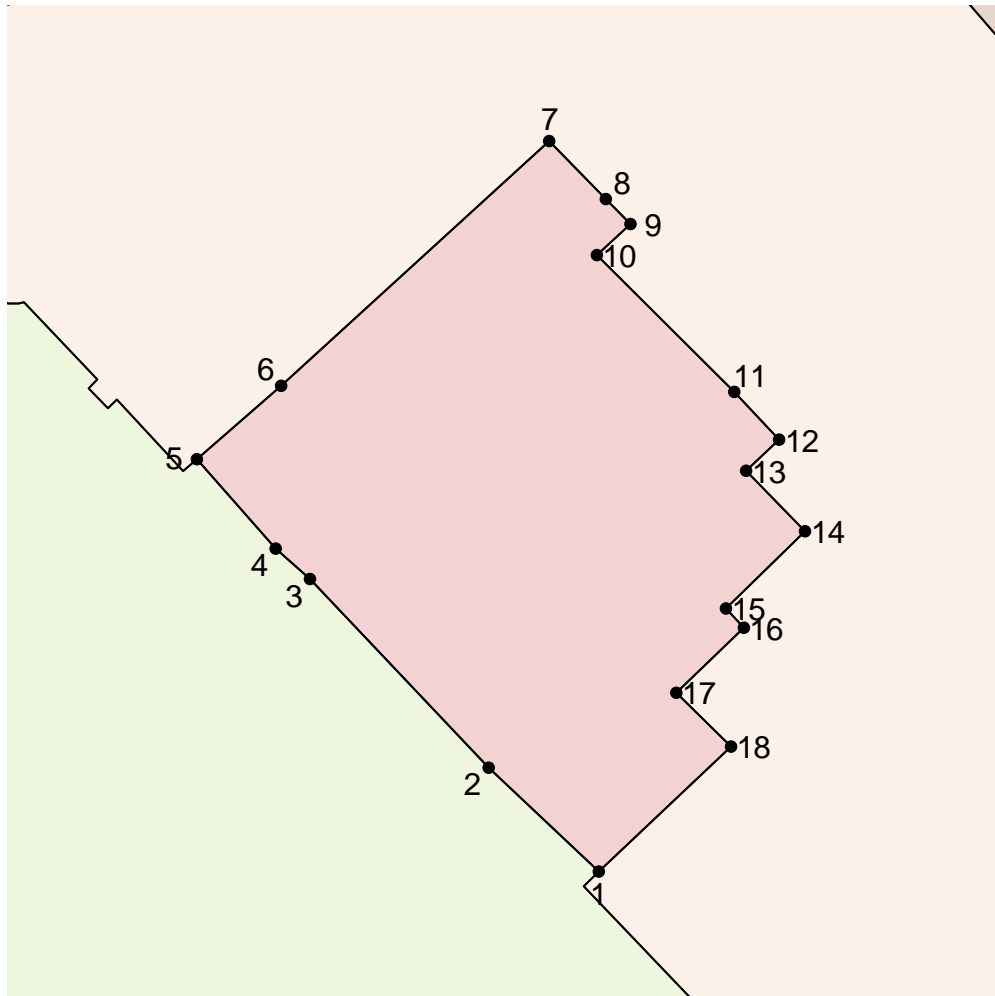
Обозначение характерных точек части границ	Существующие координаты, м		Измененные (уточненные) координаты, м		Метод определения координат и средняя квадратическая погрешность	Описание обозначения точки
	X	Y	X	Y		

					положения характерной точки (Mt), м	
1	2	3	4	5	6	7



ОПИСАНИЕ МЕСТОПОЛОЖЕНИЯ ГРАНИЦ  
ЗОНЫ ДЕЛОВОГО, ОБЩЕСТВЕННОГО И КОММЕРЧЕСКОГО НАЗНАЧЕНИЯ (ОДЗ-201)  
(наименование объекта)

План границ объекта

Масштаб 1: 500

Используемые условные знаки и обозначения:

Подпись \_\_\_\_\_ Дата " \_\_ " \_\_\_\_\_ г.

Место для оттиска печати (при наличии) лица, составившего описание местоположения границ объекта

ОПИСАНИЕ МЕСТОПОЛОЖЕНИЯ ГРАНИЦ  
ЗОНЫ ДЕЛОВОГО, ОБЩЕСТВЕННОГО И КОММЕРЧЕСКОГО НАЗНАЧЕНИЯ (ОДЗ-201)  
 (наименование объекта местоположение границ, которого описано  
 (далее - объект)

Сведения об объекте

N п/п	Характеристики объекта	Описание характеристик
1	2	3
1	Местоположение объекта	Российская Федерация, Иркутская область, город Иркутск
2	Площадь объекта +/- величина погрешности определения площади (P +/- Дельта P)	94336+/- 0
3	Иные характеристики объекта	ПЭ П-01-02

**ОПИСАНИЕ МЕСТОПОЛОЖЕНИЯ ГРАНИЦ  
ЗОНЫ ДЕЛОВОГО, ОБЩЕСТВЕННОГО И КОММЕРЧЕСКОГО НАЗНАЧЕНИЯ (ОДЗ-201)  
(наименование объекта)**

Сведения о местоположении границ объекта

1. Система координат МСК-38, зона 3

2. Сведения о характерных точках границ объекта

Обозначение характерных точек границ	Координаты, м		Метод определения координат и средняя квадратическая погрешность положения характерной точки (Mt), м	Описание обозначения точки
	X	Y		
1	2	3	4	5
1	21780.24	31395.55	0.3	-
2	21772.28	31378.93	0.3	-
3	21754.70	31342.21	0.3	-
4	21752.46	31339.22	0.3	-
5	21725.78	31268.55	0.3	-
6	21721.71	31257.77	0.3	-
7	21710.78	31261.49	0.3	-
8	21703.47	31263.98	0.3	-
9	21675.05	31273.65	0.3	-
10	21674.70	31273.76	0.3	-
11	21672.07	31274.66	0.3	-
12	21667.68	31263.81	0.3	-
13	21665.64	31258.77	0.3	-
14	21659.68	31246.17	0.3	-
15	21659.65	31246.23	0.3	-
16	21658.81	31246.67	0.3	-
17	21657.88	31244.65	0.3	-

18	21657.46	31243.74	0.3	-
19	21656.45	31241.56	0.3	-
20	21656.03	31240.65	0.3	-
21	21655.41	31239.29	0.3	-
22	21647.40	31243.36	0.3	-
23	21626.40	31257.59	0.3	-
24	21623.50	31253.83	0.3	-
25	21621.52	31254.58	0.3	-
26	21620.27	31259.90	0.3	-
27	21620.38	31265.40	0.3	-
28	21622.84	31274.31	0.3	-
29	21627.15	31289.94	0.3	-
30	21527.66	31323.78	0.3	-
31	21527.38	31323.88	0.3	-
32	21527.15	31323.96	0.3	-
33	21513.59	31328.57	0.3	-
34	21506.53	31330.97	0.3	-
35	21504.24	31320.82	0.3	-
36	21501.57	31312.70	0.3	-
37	21504.73	31311.66	0.3	-
38	21509.05	31310.24	0.3	-
39	21509.00	31310.10	0.3	-
40	21507.72	31306.18	0.3	-
41	21509.06	31305.60	0.3	-
42	21495.68	31273.64	0.3	-
43	21498.65	31271.61	0.3	-
44	21508.55	31265.33	0.3	-
45	21511.26	31263.63	0.3	-
46	21517.25	31259.52	0.3	-

47	21523.68	31255.45	0.3	-
48	21526.53	31253.56	0.3	-
49	21529.46	31251.62	0.3	-
50	21532.60	31249.53	0.3	-
51	21539.49	31245.13	0.3	-
52	21541.51	31243.84	0.3	-
53	21541.58	31243.99	0.3	-
54	21548.75	31239.36	0.3	-
55	21548.63	31239.14	0.3	-
56	21548.85	31239.01	0.3	-
57	21548.58	31238.61	0.3	-
58	21550.62	31237.24	0.3	-
59	21550.92	31237.70	0.3	-
60	21559.74	31232.14	0.3	-
61	21562.35	31235.93	0.3	-
62	21565.95	31241.14	0.3	-
63	21569.67	31246.77	0.3	-
64	21577.13	31261.96	0.3	-
65	21579.59	31260.77	0.3	-
66	21584.53	31260.06	0.3	-
67	21583.49	31255.86	0.3	-
68	21597.45	31251.91	0.3	-
69	21598.15	31251.78	0.3	-
70	21602.14	31250.98	0.3	-
71	21603.59	31250.68	0.3	-
72	21608.07	31249.78	0.3	-
73	21612.95	31247.79	0.3	-
74	21617.99	31249.19	0.3	-
75	21619.40	31247.69	0.3	-

76	21600.09	31220.79	0.3	-
77	21601.04	31219.98	0.3	-
78	21595.84	31208.96	0.3	-
79	21595.84	31208.95	0.3	-
80	21606.86	31201.83	0.3	-
81	21606.59	31201.39	0.3	-
82	21610.80	31198.72	0.3	-
83	21611.08	31199.13	0.3	-
84	21627.38	31188.61	0.3	-
85	21628.09	31189.68	0.3	-
86	21641.08	31179.80	0.3	-
87	21646.12	31176.49	0.3	-
88	21653.11	31171.54	0.3	-
89	21695.81	31238.15	0.3	-
90	21696.15	31238.68	0.3	-
91	21699.79	31236.38	0.3	-
92	21704.29	31233.53	0.3	-
93	21726.26	31219.62	0.3	-
94	21726.30	31219.60	0.3	-
95	21730.41	31217.00	0.3	-
96	21731.92	31216.04	0.3	-
97	21726.16	31204.45	0.3	-
98	21726.94	31200.68	0.3	-
99	21727.33	31198.80	0.3	-
100	21727.88	31196.13	0.3	-
101	21727.76	31195.87	0.3	-
102	21726.61	31193.40	0.3	-
103	21722.96	31182.71	0.3	-
104	21726.77	31180.94	0.3	-

105	21732.42	31177.99	0.3	-
106	21742.84	31173.48	0.3	-
107	21746.93	31171.70	0.3	-
108	21751.61	31169.53	0.3	-
109	21756.25	31167.34	0.3	-
110	21755.88	31166.65	0.3	-
111	21757.32	31166.04	0.3	-
112	21758.05	31167.39	0.3	-
113	21771.17	31161.98	0.3	-
114	21777.76	31159.51	0.3	-
115	21777.27	31158.25	0.3	-
116	21777.55	31158.13	0.3	-
117	21778.39	31157.77	0.3	-
118	21779.24	31157.40	0.3	-
119	21782.80	31166.29	0.3	-
120	21789.58	31170.55	0.3	-
121	21792.66	31177.98	0.3	-
122	21792.68	31178.04	0.3	-
123	21812.04	31170.72	0.3	-
124	21816.26	31180.17	0.3	-
125	21824.52	31176.79	0.3	-
126	21827.76	31175.47	0.3	-
127	21829.69	31174.68	0.3	-
128	21831.14	31174.08	0.3	-
129	21833.67	31179.74	0.3	-
130	21849.83	31173.07	0.3	-
131	21854.35	31171.21	0.3	-
132	21860.50	31168.67	0.3	-
133	21861.23	31168.37	0.3	-

134	21866.33	31166.28	0.3	-
135	21866.60	31166.17	0.3	-
136	21866.71	31166.13	0.3	-
137	21867.53	31165.81	0.3	-
138	21868.35	31165.48	0.3	-
139	21880.38	31160.73	0.3	-
140	21879.04	31157.07	0.3	-
141	21878.63	31155.95	0.3	-
142	21881.08	31155.89	0.3	-
143	21882.13	31155.87	0.3	-
144	21883.06	31155.85	0.3	-
145	21884.43	31155.30	0.3	-
146	21884.46	31155.29	0.3	-
147	21884.48	31155.28	0.3	-
148	21892.86	31151.61	0.3	-
149	21896.34	31150.08	0.3	-
150	21906.86	31145.70	0.3	-
151	21904.42	31139.44	0.3	-
152	21898.01	31122.99	0.3	-
153	21897.33	31121.24	0.3	-
154	21894.90	31122.52	0.3	-
155	21893.94	31120.68	0.3	-
156	21893.92	31120.69	0.3	-
157	21888.07	31123.60	0.3	-
158	21885.24	31117.98	0.3	-
159	21882.22	31112.03	0.3	-
160	21880.81	31109.79	0.3	-
161	21877.60	31110.99	0.3	-
162	21869.25	31114.92	0.3	-



163	21867.40	31111.64	0.3	-
164	21863.47	31106.39	0.3	-
165	21861.50	31104.77	0.3	-
166	21857.05	31097.95	0.3	-
167	21853.40	31093.57	0.3	-
168	21852.20	31092.10	0.3	-
169	21850.03	31088.53	0.3	-
170	21848.57	31080.55	0.3	-
171	21848.43	31072.03	0.3	-
172	21845.38	31067.67	0.3	-
173	21843.05	31067.08	0.3	-
174	21840.18	31067.23	0.3	-
175	21837.05	31063.72	0.3	-
176	21835.91	31062.45	0.3	-
177	21835.04	31063.16	0.3	-
178	21833.74	31064.06	0.3	-
179	21830.11	31062.26	0.3	-
180	21828.74	31060.81	0.3	-
181	21824.52	31056.36	0.3	-
182	21821.08	31052.63	0.3	-
183	21815.76	31046.86	0.3	-
184	21812.77	31043.32	0.3	-
185	21811.13	31041.04	0.3	-
186	21804.97	31032.54	0.3	-
187	21805.33	31032.20	0.3	-
188	21807.94	31029.71	0.3	-
189	21813.94	31024.08	0.3	-
190	21820.98	31017.26	0.3	-
191	21830.44	31008.06	0.3	-

192	21832.67	31005.91	0.3	-
193	21840.28	30998.52	0.3	-
194	21849.84	30988.25	0.3	-
195	21876.29	31026.28	0.3	-
196	21885.09	31018.88	0.3	-
197	21890.81	31014.07	0.3	-
198	21889.58	31012.97	0.3	-
199	21896.22	31007.31	0.3	-
200	21897.33	31008.56	0.3	-
201	21900.89	31005.25	0.3	-
202	21901.20	31004.96	0.3	-
203	21897.24	31000.39	0.3	-
204	21905.65	30993.25	0.3	-
205	21902.36	30989.46	0.3	-
206	21907.98	30984.69	0.3	-
207	21911.94	30989.20	0.3	-
208	21916.26	30994.11	0.3	-
209	21914.13	30995.91	0.3	-
210	21910.58	30998.90	0.3	-
211	21910.59	30998.91	0.3	-
212	21910.84	30999.21	0.3	-
213	21910.83	30999.22	0.3	-
214	21910.84	30999.22	0.3	-
215	21910.84	30999.23	0.3	-
216	21911.06	30999.04	0.3	-
217	21914.54	30996.47	0.3	-
218	21917.49	31000.35	0.3	-
219	21938.69	31029.18	0.3	-
220	21936.94	31030.30	0.3	-

221	21932.69	31033.05	0.3	-
222	21929.52	31035.25	0.3	-
223	21933.30	31040.42	0.3	-
224	21943.34	31054.16	0.3	-
225	21944.85	31056.23	0.3	-
226	21950.36	31063.78	0.3	-
227	21950.85	31064.45	0.3	-
228	21969.09	31089.41	0.3	-
229	21974.10	31086.20	0.3	-
230	21976.23	31085.49	0.3	-
231	21978.98	31085.37	0.3	-
232	21980.88	31086.00	0.3	-
233	21983.44	31090.69	0.3	-
234	21997.77	31083.87	0.3	-
235	22003.84	31080.17	0.3	-
236	22003.96	31080.10	0.3	-
237	22008.16	31077.54	0.3	-
238	22014.07	31073.76	0.3	-
239	22014.88	31075.03	0.3	-
240	22014.54	31075.24	0.3	-
241	22018.06	31080.73	0.3	-
242	22041.43	31065.73	0.3	-
243	22041.42	31065.71	0.3	-
244	22045.36	31063.72	0.3	-
245	22057.19	31057.75	0.3	-
246	22062.19	31055.22	0.3	-
247	22066.95	31052.97	0.3	-
248	22072.22	31050.50	0.3	-
249	22079.13	31047.21	0.3	-

250	22080.07	31046.76	0.3	-
251	22085.85	31044.05	0.3	-
252	22086.10	31044.61	0.3	-
253	22086.90	31047.69	0.3	-
254	22095.10	31043.54	0.3	-
255	22097.40	31048.07	0.3	-
256	22099.71	31052.61	0.3	-
257	22091.56	31056.72	0.3	-
258	22104.78	31084.10	0.3	-
259	22110.77	31096.51	0.3	-
260	22089.60	31105.10	0.3	-
261	22055.48	31118.94	0.3	-
262	22050.21	31107.78	0.3	-
263	22047.90	31102.89	0.3	-
264	22047.03	31101.10	0.3	-
265	22045.42	31097.69	0.3	-
266	22033.74	31103.28	0.3	-
267	22022.11	31108.85	0.3	-
268	22022.98	31110.86	0.3	-
269	22027.57	31108.87	0.3	-
270	22028.10	31108.63	0.3	-
271	22031.46	31115.99	0.3	-
272	21986.83	31135.58	0.3	-
273	21973.02	31141.56	0.3	-
274	21960.33	31147.13	0.3	-
275	21966.06	31155.37	0.3	-
276	21945.85	31165.63	0.3	-
277	21928.17	31174.60	0.3	-
278	21924.55	31176.44	0.3	-

279	21922.06	31177.71	0.3	-
280	21921.67	31177.91	0.3	-
281	21921.08	31178.21	0.3	-
282	21920.25	31178.63	0.3	-
283	21924.38	31188.69	0.3	-
284	21935.75	31216.38	0.3	-
285	21936.16	31218.41	0.3	-
286	21934.82	31223.77	0.3	-
287	21924.50	31228.08	0.3	-
288	21910.11	31234.28	0.3	-
289	21902.54	31216.09	0.3	-
290	21901.82	31214.37	0.3	-
291	21896.84	31202.39	0.3	-
292	21892.76	31192.58	0.3	-
293	21889.42	31194.28	0.3	-
294	21850.98	31213.80	0.3	-
295	21858.68	31232.68	0.3	-
296	21869.14	31258.34	0.3	-
297	21894.80	31321.29	0.3	-
298	21895.41	31322.78	0.3	-
299	21907.88	31318.67	0.3	-
300	21911.04	31317.63	0.3	-
301	21909.99	31314.84	0.3	-
302	21928.22	31308.51	0.3	-
303	21932.37	31310.89	0.3	-
304	21933.22	31313.00	0.3	-
305	21939.06	31310.79	0.3	-
306	21938.43	31309.35	0.3	-
307	21940.11	31304.61	0.3	-

308	21949.08	31301.87	0.3	-
309	21947.64	31298.26	0.3	-
310	21969.89	31289.43	0.3	-
311	21976.79	31287.29	0.3	-
312	21988.47	31279.96	0.3	-
313	22001.50	31270.91	0.3	-
314	22003.47	31269.54	0.3	-
315	22004.72	31271.38	0.3	-
316	22012.10	31266.17	0.3	-
317	22010.83	31264.31	0.3	-
318	22021.42	31257.01	0.3	-
319	22030.87	31250.39	0.3	-
320	22064.87	31300.25	0.3	-
321	22088.06	31284.89	0.3	-
322	22110.82	31267.44	0.3	-
323	22114.34	31264.74	0.3	-
324	22133.05	31259.20	0.3	-
325	22134.41	31263.05	0.3	-
326	22156.70	31256.62	0.3	-
327	22153.71	31246.31	0.3	-
328	22171.92	31241.33	0.3	-
329	22167.89	31225.73	0.3	-
330	22168.75	31225.50	0.3	-
331	22167.50	31220.52	0.3	-
332	22168.53	31220.26	0.3	-
333	22174.35	31218.77	0.3	-
334	22174.95	31221.73	0.3	-
335	22176.61	31230.01	0.3	-
336	22180.97	31257.47	0.3	-

337	22183.09	31259.46	0.3	-
338	22189.88	31259.03	0.3	-
339	22199.48	31257.25	0.3	-
340	22202.83	31284.47	0.3	-
341	22202.23	31284.59	0.3	-
342	22204.58	31303.69	0.3	-
343	22205.00	31306.99	0.3	-
344	22206.68	31320.61	0.3	-
345	22194.96	31322.53	0.3	-
346	22091.67	31339.54	0.3	-
347	22080.18	31343.95	0.3	-
348	22060.76	31351.41	0.3	-
349	22049.97	31355.56	0.3	-
350	22017.62	31367.98	0.3	-
351	22010.10	31370.87	0.3	-
352	21982.35	31381.53	0.3	-
353	21921.09	31385.78	0.3	-
354	21912.09	31386.41	0.3	-
355	21906.28	31386.81	0.3	-
356	21889.51	31387.97	0.3	-
357	21809.22	31393.54	0.3	-
358	21800.93	31394.12	0.3	-
1	21780.24	31395.55	0.3	-

3. Сведения о характерных точках части (частей) границы объекта

Обозначение характерных точек части границы	Координаты, м		Метод определения координат и средняя квадратическая погрешность положения характерной точки (Mt), м	Описание обозначения точки
	X	Y		
1	2	3	4	5

**ОПИСАНИЕ МЕСТОПОЛОЖЕНИЯ ГРАНИЦ  
ЗОНЫ ДЕЛОВОГО, ОБЩЕСТВЕННОГО И КОММЕРЧЕСКОГО НАЗНАЧЕНИЯ (ОДЗ-201)  
(наименование объекта)**

Сведения о местоположении измененных (уточненных) границ объекта

1. Система координат МСК-38, зона 3

2. Сведения о характерных точках границ объекта

Обозначение характерных точек границ	Существующие координаты, м		Измененные (уточненные) координаты, м		Метод определения координат и средняя квадратическая погрешность положения характерной точки (Mt), м	Описание обозначения точки
	X	Y	X	Y		
1	2	3	4	5	6	7
1			21780.24	31395.55		
2			21772.28	31378.93		
3			21754.70	31342.21		
4			21752.46	31339.22		
5			21725.78	31268.55		
6			21721.71	31257.77		
7			21710.78	31261.49		
8			21703.47	31263.98		
9			21675.05	31273.65		
10			21674.70	31273.76		
11			21672.07	31274.66		
12			21667.68	31263.81		
13			21665.64	31258.77		
14			21659.68	31246.17		
15			21659.65	31246.23		
16			21658.81	31246.67		
17			21657.88	31244.65		
18			21657.46	31243.74		
19			21656.45	31241.56		
20			21656.03	31240.65		
21			21655.41	31239.29		
22			21647.40	31243.36		
23			21626.40	31257.59		
24			21623.50	31253.83		
25			21621.52	31254.58		
26			21620.27	31259.90		



27		21620.38	31265.40
28		21622.84	31274.31
29		21627.15	31289.94
30		21527.66	31323.78
31		21527.38	31323.88
32		21527.15	31323.96
33		21513.59	31328.57
34		21506.53	31330.97
35		21504.24	31320.82
36		21501.57	31312.70
37		21504.73	31311.66
38		21509.05	31310.24
39		21509.00	31310.10
40		21507.72	31306.18
41		21509.06	31305.60
42		21495.68	31273.64
43		21498.65	31271.61
44		21508.55	31265.33
45		21511.26	31263.63
46		21517.25	31259.52
47		21523.68	31255.45
48		21526.53	31253.56
49		21529.46	31251.62
50		21532.60	31249.53
51		21539.49	31245.13
52		21541.51	31243.84
53		21541.58	31243.99
54		21548.75	31239.36
55		21548.63	31239.14
56		21548.85	31239.01
57		21548.58	31238.61
58		21550.62	31237.24
59		21550.92	31237.70
60		21559.74	31232.14
61		21562.35	31235.93
62		21565.95	31241.14
63		21569.67	31246.77
64		21577.13	31261.96
65		21579.59	31260.77
66		21584.53	31260.06
67		21583.49	31255.86
68		21597.45	31251.91
69		21598.15	31251.78
70		21602.14	31250.98
71		21603.59	31250.68
72		21608.07	31249.78
73		21612.95	31247.79
74		21617.99	31249.19
75		21619.40	31247.69
76		21600.09	31220.79
77		21601.04	31219.98
78		21595.84	31208.96
79		21595.84	31208.95

80		21606.86	31201.83
81		21606.59	31201.39
82		21610.80	31198.72
83		21611.08	31199.13
84		21627.38	31188.61
85		21628.09	31189.68
86		21641.08	31179.80
87		21646.12	31176.49
88		21653.11	31171.54
89		21695.81	31238.15
90		21696.15	31238.68
91		21699.79	31236.38
92		21704.29	31233.53
93		21726.26	31219.62
94		21726.30	31219.60
95		21730.41	31217.00
96		21731.92	31216.04
97		21726.16	31204.45
98		21726.94	31200.68
99		21727.33	31198.80
100		21727.88	31196.13
101		21727.76	31195.87
102		21726.61	31193.40
103		21722.96	31182.71
104		21726.77	31180.94
105		21732.42	31177.99
106		21742.84	31173.48
107		21746.93	31171.70
108		21751.61	31169.53
109		21756.25	31167.34
110		21755.88	31166.65
111		21757.32	31166.04
112		21758.05	31167.39
113		21771.17	31161.98
114		21777.76	31159.51
115		21777.27	31158.25
116		21777.55	31158.13
117		21778.39	31157.77
118		21779.24	31157.40
119		21782.80	31166.29
120		21789.58	31170.55
121		21792.66	31177.98
122		21792.68	31178.04
123		21812.04	31170.72
124		21816.26	31180.17
125		21824.52	31176.79
126		21827.76	31175.47
127		21829.69	31174.68
128		21831.14	31174.08
129		21833.67	31179.74
130		21849.83	31173.07
131		21854.35	31171.21
132		21860.50	31168.67

133		21861.23	31168.37
134		21866.33	31166.28
135		21866.60	31166.17
136		21866.71	31166.13
137		21867.53	31165.81
138		21868.35	31165.48
139		21880.38	31160.73
140		21879.04	31157.07
141		21878.63	31155.95
142		21881.08	31155.89
143		21882.13	31155.87
144		21883.06	31155.85
145		21884.43	31155.30
146		21884.46	31155.29
147		21884.48	31155.28
148		21892.86	31151.61
149		21896.34	31150.08
150		21906.86	31145.70
151		21904.42	31139.44
152		21898.01	31122.99
153		21897.33	31121.24
154		21894.90	31122.52
155		21893.94	31120.68
156		21893.92	31120.69
157		21888.07	31123.60
158		21885.24	31117.98
159		21882.22	31112.03
160		21880.81	31109.79
161		21877.60	31110.99
162		21869.25	31114.92
163		21867.40	31111.64
164		21863.47	31106.39
165		21861.50	31104.77
166		21857.05	31097.95
167		21853.40	31093.57
168		21852.20	31092.10
169		21850.03	31088.53
170		21848.57	31080.55
171		21848.43	31072.03
172		21845.38	31067.67
173		21843.05	31067.08
174		21840.18	31067.23
175		21837.05	31063.72
176		21835.91	31062.45
177		21835.04	31063.16
178		21833.74	31064.06
179		21830.11	31062.26
180		21828.74	31060.81
181		21824.52	31056.36
182		21821.08	31052.63
183		21815.76	31046.86
184		21812.77	31043.32
185		21811.13	31041.04

186	21804.97	31032.54
187	21805.33	31032.20
188	21807.94	31029.71
189	21813.94	31024.08
190	21820.98	31017.26
191	21830.44	31008.06
192	21832.67	31005.91
193	21840.28	30998.52
194	21849.84	30988.25
195	21876.29	31026.28
196	21885.09	31018.88
197	21890.81	31014.07
198	21889.58	31012.97
199	21896.22	31007.31
200	21897.33	31008.56
201	21900.89	31005.25
202	21901.20	31004.96
203	21897.24	31000.39
204	21905.65	30993.25
205	21902.36	30989.46
206	21907.98	30984.69
207	21911.94	30989.20
208	21916.26	30994.11
209	21914.13	30995.91
210	21910.58	30998.90
211	21910.59	30998.91
212	21910.84	30999.21
213	21910.83	30999.22
214	21910.84	30999.22
215	21910.84	30999.23
216	21911.06	30999.04
217	21914.54	30996.47
218	21917.49	31000.35
219	21938.69	31029.18
220	21936.94	31030.30
221	21932.69	31033.05
222	21929.52	31035.25
223	21933.30	31040.42
224	21943.34	31054.16
225	21944.85	31056.23
226	21950.36	31063.78
227	21950.85	31064.45
228	21969.09	31089.41
229	21974.10	31086.20
230	21976.23	31085.49
231	21978.98	31085.37
232	21980.88	31086.00
233	21983.44	31090.69
234	21997.77	31083.87
235	22003.84	31080.17
236	22003.96	31080.10
237	22008.16	31077.54
238	22014.07	31073.76

239		22014.88	31075.03
240		22014.54	31075.24
241		22018.06	31080.73
242		22041.43	31065.73
243		22041.42	31065.71
244		22045.36	31063.72
245		22057.19	31057.75
246		22062.19	31055.22
247		22066.95	31052.97
248		22072.22	31050.50
249		22079.13	31047.21
250		22080.07	31046.76
251		22085.85	31044.05
252		22086.10	31044.61
253		22086.90	31047.69
254		22095.10	31043.54
255		22097.40	31048.07
256		22099.71	31052.61
257		22091.56	31056.72
258		22104.78	31084.10
259		22110.77	31096.51
260		22089.60	31105.10
261		22055.48	31118.94
262		22050.21	31107.78
263		22047.90	31102.89
264		22047.03	31101.10
265		22045.42	31097.69
266		22033.74	31103.28
267		22022.11	31108.85
268		22022.98	31110.86
269		22027.57	31108.87
270		22028.10	31108.63
271		22031.46	31115.99
272		21986.83	31135.58
273		21973.02	31141.56
274		21960.33	31147.13
275		21966.06	31155.37
276		21945.85	31165.63
277		21928.17	31174.60
278		21924.55	31176.44
279		21922.06	31177.71
280		21921.67	31177.91
281		21921.08	31178.21
282		21920.25	31178.63
283		21924.38	31188.69
284		21935.75	31216.38
285		21936.16	31218.41
286		21934.82	31223.77
287		21924.50	31228.08
288		21910.11	31234.28
289		21902.54	31216.09
290		21901.82	31214.37
291		21896.84	31202.39

292		21892.76	31192.58
293		21889.42	31194.28
294		21850.98	31213.80
295		21858.68	31232.68
296		21869.14	31258.34
297		21894.80	31321.29
298		21895.41	31322.78
299		21907.88	31318.67
300		21911.04	31317.63
301		21909.99	31314.84
302		21928.22	31308.51
303		21932.37	31310.89
304		21933.22	31313.00
305		21939.06	31310.79
306		21938.43	31309.35
307		21940.11	31304.61
308		21949.08	31301.87
309		21947.64	31298.26
310		21969.89	31289.43
311		21976.79	31287.29
312		21988.47	31279.96
313		22001.50	31270.91
314		22003.47	31269.54
315		22004.72	31271.38
316		22012.10	31266.17
317		22010.83	31264.31
318		22021.42	31257.01
319		22030.87	31250.39
320		22064.87	31300.25
321		22088.06	31284.89
322		22110.82	31267.44
323		22114.34	31264.74
324		22133.05	31259.20
325		22134.41	31263.05
326		22156.70	31256.62
327		22153.71	31246.31
328		22171.92	31241.33
329		22167.89	31225.73
330		22168.75	31225.50
331		22167.50	31220.52
332		22168.53	31220.26
333		22174.35	31218.77
334		22174.95	31221.73
335		22176.61	31230.01
336		22180.97	31257.47
337		22183.09	31259.46
338		22189.88	31259.03
339		22199.48	31257.25
340		22202.83	31284.47
341		22202.23	31284.59
342		22204.58	31303.69
343		22205.00	31306.99
344		22206.68	31320.61

345			22194.96	31322.53		
346			22091.67	31339.54		
347			22080.18	31343.95		
348			22060.76	31351.41		
349			22049.97	31355.56		
350			22017.62	31367.98		
351			22010.10	31370.87		
352			21982.35	31381.53		
353			21921.09	31385.78		
354			21912.09	31386.41		
355			21906.28	31386.81		
356			21889.51	31387.97		
357			21809.22	31393.54		
358			21800.93	31394.12		
1			21780.24	31395.55		

### 3. Сведения о характерных точках части (частей) границы объекта

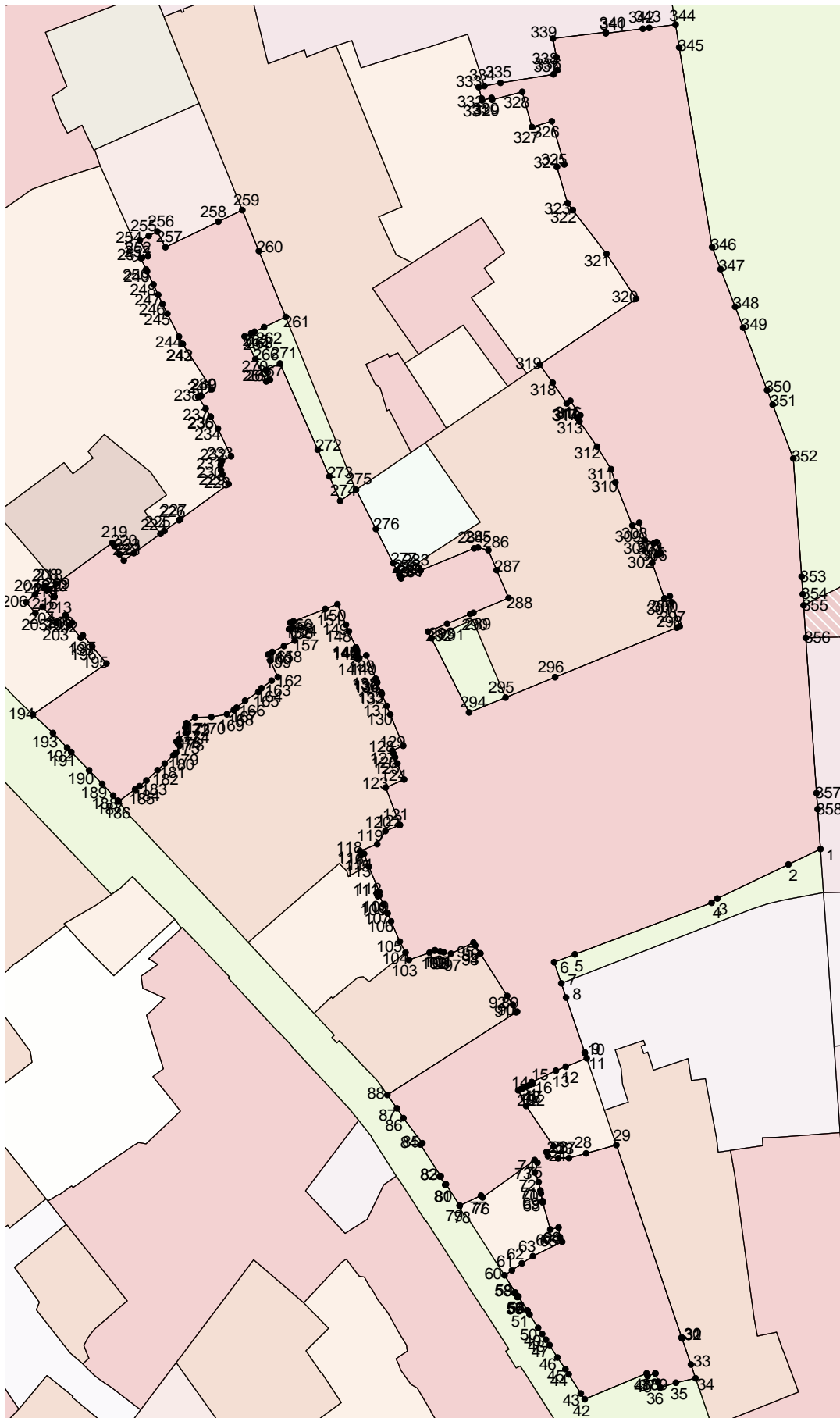
Обозначение характерных точек части границ	Существующие координаты, м		Измененные (уточненные) координаты, м		Метод определения координат и средняя квадратическая погрешность положения характерной точки (Mt), м	Описание обозначения точки
	X	Y	X	Y		
1	2	3	4	5	6	7

ОПИСАНИЕ МЕСТОПОЛОЖЕНИЯ ГРАНИЦ  
ЗОНЫ ДЕЛОВОГО, ОБЩЕСТВЕННОГО И КОММЕРЧЕСКОГО НАЗНАЧЕНИЯ (ОДЗ-201)  
(наименование объекта)

---

План границ объекта





Масштаб 1: 2000

Используемые условные знаки и обозначения:

Подпись \_\_\_\_\_ Дата " \_\_ " \_\_\_\_\_ г.

Место для оттиска печати (при наличии) лица, составившего описание местоположения границ объекта

Лист N 226

**ОПИСАНИЕ МЕСТОПОЛОЖЕНИЯ ГРАНИЦ  
ЗОНЫ ДЕЛОВОГО, ОБЩЕСТВЕННОГО И КОММЕРЧЕСКОГО НАЗНАЧЕНИЯ (ОДЗ-201)**  
(наименование объекта местоположение границ, которого описано  
(далее - объект)

\_\_\_\_\_

Сведения об объекте

N п/п	Характеристики объекта	Описание характеристик
1	2	3
1	Местоположение объекта	Российская Федерация, Иркутская область, город Иркутск
2	Площадь объекта +/- величина погрешности определения площади (P +/- Дельта P)	5+/- 0
3	Иные характеристики объекта	ПЭ П-01-02

**ОПИСАНИЕ МЕСТОПОЛОЖЕНИЯ ГРАНИЦ  
ЗОНЫ ДЕЛОВОГО, ОБЩЕСТВЕННОГО И КОММЕРЧЕСКОГО НАЗНАЧЕНИЯ (ОДЗ-201)  
(наименование объекта)**

Сведения о местоположении границ объекта

1. Система координат МСК-38, зона 3

2. Сведения о характерных точках границ объекта

Обозначение характерных точек границ	Координаты, м		Метод определения координат и средняя квадратическая погрешность положения характерной точки (Mt), м	Описание обозначения точки
	X	Y		
1	2	3	4	5
1	21989.84	30822.81	0.3	-
2	21989.06	30821.94	0.3	-
3	21991.27	30819.94	0.3	-
4	21992.05	30820.81	0.3	-
5	21992.04	30821.91	0.3	-
6	21991.02	30821.88	0.3	-
7	21990.94	30822.90	0.3	-
1	21989.84	30822.81	0.3	-

3. Сведения о характерных точках части (частей) границы объекта

Обозначение характерных точек части границы	Координаты, м		Метод определения координат и средняя квадратическая погрешность положения характерной точки (Mt), м	Описание обозначения точки
	X	Y		
1	2	3	4	5

ЗОНЫ ДЕЛОВОГО, ОБЩЕСТВЕННОГО И КОММЕРЧЕСКОГО НАЗНАЧЕНИЯ (ОДЗ-201)  
(наименование объекта)

Сведения о местоположении измененных (уточненных) границ объекта

1. Система координат МСК-38, зона 3

2. Сведения о характерных точках границ объекта

Обозначение характерных точек границ	Существующие координаты, м		Измененные (уточненные) координаты, м		Метод определения координат и средняя квадратическая погрешность положения характерной точки (Mt), м	Описание обозначения точки
	X	Y	X	Y		
1	2	3	4	5	6	7
1			21989.84	30822.81		
2			21989.06	30821.94		
3			21991.27	30819.94		
4			21992.05	30820.81		
5			21992.04	30821.91		
6			21991.02	30821.88		
7			21990.94	30822.90		
1			21989.84	30822.81		

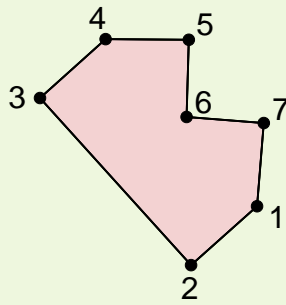
3. Сведения о характерных точках части (частей) границы объекта

Обозначение характерных точек части границ	Существующие координаты, м		Измененные (уточненные) координаты, м		Метод определения координат и средняя квадратическая погрешность положения характерной точки (Mt), м	Описание обозначения точки
	X	Y	X	Y		
1	2	3	4	5	6	7

Лист N 228

ОПИСАНИЕ МЕСТОПОЛОЖЕНИЯ ГРАНИЦ  
ЗОНЫ ДЕЛОВОГО, ОБЩЕСТВЕННОГО И КОММЕРЧЕСКОГО НАЗНАЧЕНИЯ (ОДЗ-201)  
(наименование объекта)

## План границ объекта

Масштаб 1: 100

Используемые условные знаки и обозначения:

Подпись \_\_\_\_\_ Дата " \_\_ " \_\_\_\_\_ г.

Место для оттиска печати (при наличии) лица, составившего описание местоположения границ объекта

Лист N 229

ОПИСАНИЕ МЕСТОПОЛОЖЕНИЯ ГРАНИЦ  
ЗОНЫ ДЕЛОВОГО, ОБЩЕСТВЕННОГО И КОММЕРЧЕСКОГО НАЗНАЧЕНИЯ (ОДЗ-201)  
(наименование объекта местоположение границ, которого описано

(далее - объект)

## Сведения об объекте

N п/п	Характеристики объекта	Описание характеристик
1	2	3
1	Местоположение объекта	Российская Федерация, Иркутская область, город Иркутск
2	Площадь объекта +/- величина погрешности определения площади (P +/- Дельта P)	80651+/- 0
3	Иные характеристики объекта	ПЭ П-01-02

**ОПИСАНИЕ МЕСТОПОЛОЖЕНИЯ ГРАНИЦ  
ЗОНЫ ДЕЛОВОГО, ОБЩЕСТВЕННОГО И КОММЕРЧЕСКОГО НАЗНАЧЕНИЯ (ОДЗ-201)  
(наименование объекта)**

Сведения о местоположении границ объекта

1. Система координат МСК-38, зона 3

2. Сведения о характерных точках границ объекта

Обозначение характерных точек границ	Координаты, м		Метод определения координат и средняя квадратическая погрешность положения характерной точки (Mt), м	Описание обозначения точки
	X	Y		
1	2	3	4	5
1	21639.93	31156.68	0.3	-
2	21625.89	31146.11	0.3	-
3	21603.48	31129.23	0.3	-
4	21596.29	31135.91	0.3	-
5	21581.43	31149.71	0.3	-
6	21588.75	31161.10	0.3	-
7	21606.56	31169.63	0.3	-
8	21611.06	31176.20	0.3	-
8	21611.06	31176.20	0.3	-
9	21606.97	31179.07	0.3	-
10	21598.64	31184.39	0.3	-
11	21587.62	31191.43	0.3	-
12	21587.79	31191.70	0.3	-
13	21554.68	31213.14	0.3	-
14	21554.59	31213.01	0.3	-
15	21553.33	31213.79	0.3	-
16	21545.26	31219.11	0.3	-

17	21542.54	31220.69	0.3	-
18	21542.69	31220.90	0.3	-
19	21521.58	31234.42	0.3	-
20	21520.54	31232.74	0.3	-
21	21511.86	31238.15	0.3	-
22	21512.89	31240.29	0.3	-
23	21507.11	31243.98	0.3	-
24	21495.13	31251.64	0.3	-
25	21477.20	31263.05	0.3	-
26	21463.53	31271.68	0.3	-
27	21466.24	31280.70	0.3	-
28	21459.66	31284.99	0.3	-
29	21471.45	31314.40	0.3	-
30	21481.50	31339.49	0.3	-
31	21481.50	31339.50	0.3	-
32	21494.95	31373.07	0.3	-
33	21499.42	31384.22	0.3	-
34	21507.24	31381.29	0.3	-
35	21520.37	31376.38	0.3	-
36	21521.70	31375.87	0.3	-
37	21530.36	31372.83	0.3	-
38	21530.29	31372.50	0.3	-
39	21530.14	31371.79	0.3	-
40	21529.71	31369.64	0.3	-
41	21528.39	31362.96	0.3	-
42	21530.65	31362.55	0.3	-
43	21534.20	31361.90	0.3	-
44	21538.11	31361.19	0.3	-
45	21575.55	31356.13	0.3	-



46	21610.34	31351.44	0.3	-
47	21621.20	31349.62	0.3	-
48	21624.40	31349.00	0.3	-
49	21624.78	31351.62	0.3	-
50	21626.87	31365.83	0.3	-
51	21630.88	31365.48	0.3	-
52	21630.88	31365.60	0.3	-
53	21631.15	31373.54	0.3	-
54	21632.24	31387.76	0.3	-
55	21632.32	31389.43	0.3	-
56	21633.62	31405.73	0.3	-
57	21633.21	31405.75	0.3	-
58	21630.09	31405.97	0.3	-
59	21617.41	31406.85	0.3	-
60	21538.40	31412.33	0.3	-
61	21529.78	31412.93	0.3	-
62	21511.44	31414.20	0.3	-
63	21505.85	31414.59	0.3	-
64	21401.76	31461.80	0.3	-
65	21396.58	31464.15	0.3	-
66	21369.11	31476.61	0.3	-
67	21339.71	31489.94	0.3	-
68	21304.09	31506.10	0.3	-
69	21298.87	31494.58	0.3	-
70	21294.87	31485.75	0.3	-
71	21289.90	31479.09	0.3	-
72	21277.90	31471.99	0.3	-
73	21274.20	31467.39	0.3	-
74	21275.15	31460.35	0.3	-

75	21269.39	31448.55	0.3	-
76	21263.80	31437.10	0.3	-
77	21258.84	31439.34	0.3	-
78	21241.23	31447.28	0.3	-
79	21208.69	31461.95	0.3	-
80	21206.32	31460.20	0.3	-
81	21181.37	31441.80	0.3	-
82	21142.73	31413.30	0.3	-
83	21138.08	31409.86	0.3	-
84	21135.84	31408.21	0.3	-
85	21096.94	31379.52	0.3	-
86	21099.90	31375.06	0.3	-
87	21103.32	31369.92	0.3	-
88	21115.45	31351.69	0.3	-
89	21107.92	31345.96	0.3	-
90	21090.17	31330.95	0.3	-
91	21090.62	31324.77	0.3	-
92	21093.87	31322.47	0.3	-
93	21096.02	31325.01	0.3	-
94	21107.02	31314.84	0.3	-
95	21124.52	31332.71	0.3	-
96	21136.87	31320.31	0.3	-
97	21138.76	31322.29	0.3	-
98	21143.12	31326.85	0.3	-
99	21145.84	31329.70	0.3	-
100	21157.48	31324.30	0.3	-
101	21161.72	31333.46	0.3	-
102	21142.46	31342.19	0.3	-
103	21177.07	31375.05	0.3	-

104	21182.38	31374.95	0.3	-
105	21193.67	31383.71	0.3	-
106	21193.05	31388.95	0.3	-
107	21195.31	31391.10	0.3	-
108	21196.48	31392.21	0.3	-
109	21197.97	31390.63	0.3	-
110	21210.16	31377.69	0.3	-
111	21216.61	31370.84	0.3	-
112	21217.36	31370.11	0.3	-
113	21221.95	31365.17	0.3	-
114	21221.96	31365.15	0.3	-
115	21227.69	31360.10	0.3	-
116	21245.99	31382.02	0.3	-
117	21247.16	31383.42	0.3	-
118	21245.41	31384.75	0.3	-
119	21242.26	31387.14	0.3	-
120	21239.20	31389.60	0.3	-
121	21238.82	31389.90	0.3	-
122	21244.58	31397.57	0.3	-
123	21245.64	31398.99	0.3	-
124	21255.21	31393.49	0.3	-
125	21260.29	31400.20	0.3	-
126	21264.11	31397.08	0.3	-
127	21267.23	31394.54	0.3	-
128	21267.24	31394.53	0.3	-
129	21274.37	31391.36	0.3	-
130	21290.12	31384.36	0.3	-
131	21290.30	31384.27	0.3	-
132	21297.01	31380.88	0.3	-

133	21294.57	31376.18	0.3	-
134	21291.02	31369.35	0.3	-
135	21321.18	31354.46	0.3	-
136	21327.72	31351.23	0.3	-
137	21343.43	31343.47	0.3	-
138	21346.08	31346.74	0.3	-
139	21347.28	31348.22	0.3	-
140	21351.87	31353.98	0.3	-
141	21351.87	31353.99	0.3	-
142	21358.81	31349.06	0.3	-
143	21362.70	31354.01	0.3	-
144	21365.90	31351.49	0.3	-
145	21365.89	31351.47	0.3	-
146	21372.34	31346.53	0.3	-
147	21370.09	31341.06	0.3	-
148	21380.63	31332.96	0.3	-
149	21379.65	31330.56	0.3	-
150	21387.58	31324.45	0.3	-
151	21391.69	31321.96	0.3	-
152	21405.86	31311.02	0.3	-
153	21419.54	31299.60	0.3	-
154	21424.42	31295.53	0.3	-
155	21421.09	31291.57	0.3	-
156	21412.92	31281.11	0.3	-
157	21411.32	31279.01	0.3	-
158	21409.91	31277.11	0.3	-
159	21407.51	31268.05	0.3	-
160	21399.43	31260.13	0.3	-
161	21378.97	31275.98	0.3	-

162	21373.17	31278.80	0.3	-
163	21372.41	31279.22	0.3	-
164	21368.01	31281.36	0.3	-
165	21366.63	31278.50	0.3	-
166	21365.22	31275.65	0.3	-
167	21352.43	31250.76	0.3	-
168	21342.86	31231.30	0.3	-
169	21344.64	31229.75	0.3	-
170	21353.00	31225.85	0.3	-
171	21379.69	31214.39	0.3	-
172	21387.76	31209.94	0.3	-
173	21397.62	31197.87	0.3	-
174	21404.01	31191.06	0.3	-
175	21409.66	31187.51	0.3	-
176	21417.90	31182.33	0.3	-
177	21430.88	31214.24	0.3	-
178	21434.36	31222.79	0.3	-
179	21441.99	31219.68	0.3	-
180	21443.19	31219.19	0.3	-
181	21453.50	31214.99	0.3	-
182	21453.00	31213.19	0.3	-
183	21469.79	31204.89	0.3	-
184	21475.23	31202.21	0.3	-
185	21475.08	31201.88	0.3	-
186	21479.68	31198.85	0.3	-
187	21481.65	31198.73	0.3	-
188	21488.69	31194.39	0.3	-
189	21489.98	31193.77	0.3	-
190	21501.40	31187.03	0.3	-

191	21503.39	31183.68	0.3	-
192	21510.72	31178.49	0.3	-
193	21513.80	31177.35	0.3	-
194	21516.56	31176.01	0.3	-
195	21520.53	31181.84	0.3	-
196	21523.68	31181.46	0.3	-
197	21529.20	31178.04	0.3	-
198	21540.43	31171.76	0.3	-
199	21547.26	31166.53	0.3	-
200	21552.04	31163.88	0.3	-
201	21554.24	31162.24	0.3	-
202	21558.84	31159.68	0.3	-
203	21559.32	31156.98	0.3	-
204	21564.10	31153.36	0.3	-
205	21568.13	31150.31	0.3	-
206	21566.51	31147.89	0.3	-
207	21545.59	31128.28	0.3	-
208	21561.89	31109.26	0.3	-
209	21567.80	31102.37	0.3	-
210	21518.32	31065.11	0.3	-
211	21515.98	31063.35	0.3	-
212	21514.63	31062.34	0.3	-
213	21490.15	31043.91	0.3	-
214	21497.00	31034.96	0.3	-
215	21500.04	31030.99	0.3	-
216	21500.37	31030.60	0.3	-
217	21502.40	31027.97	0.3	-
218	21503.51	31026.12	0.3	-
219	21505.92	31022.72	0.3	-

220	21508.44	31019.48	0.3	-
221	21513.31	31014.67	0.3	-
222	21513.96	31014.04	0.3	-
223	21516.97	31017.22	0.3	-
224	21517.99	31016.71	0.3	-
225	21523.45	31014.57	0.3	-
226	21527.38	31016.61	0.3	-
227	21529.59	31018.19	0.3	-
228	21532.00	31020.16	0.3	-
229	21537.98	31027.14	0.3	-
230	21540.40	31029.80	0.3	-
231	21546.54	31036.97	0.3	-
232	21586.14	31005.48	0.3	-
233	21586.71	31005.02	0.3	-
234	21593.18	30999.88	0.3	-
235	21598.20	30995.89	0.3	-
236	21600.96	31000.50	0.3	-
237	21601.72	31001.77	0.3	-
238	21601.72	31001.78	0.3	-
239	21601.55	31002.06	0.3	-
240	21602.37	31003.18	0.3	-
241	21603.41	31004.60	0.3	-
242	21603.43	31004.63	0.3	-
243	21606.04	31008.21	0.3	-
244	21605.72	31008.47	0.3	-
245	21605.15	31008.93	0.3	-
246	21616.21	31024.57	0.3	-
247	21626.79	31040.11	0.3	-
248	21628.44	31042.83	0.3	-

249	21627.73	31046.70	0.3	-
250	21629.92	31049.00	0.3	-
251	21644.67	31064.48	0.3	-
252	21646.86	31062.79	0.3	-
253	21651.80	31058.98	0.3	-
254	21662.59	31050.25	0.3	-
255	21666.62	31055.71	0.3	-
256	21694.30	31047.02	0.3	-
257	21696.26	31049.19	0.3	-
258	21703.12	31056.32	0.3	-
259	21708.24	31045.03	0.3	-
260	21714.52	31044.19	0.3	-
261	21720.55	31052.80	0.3	-
262	21723.54	31048.08	0.3	-
263	21739.29	31065.03	0.3	-
264	21739.73	31065.40	0.3	-
265	21714.21	31089.79	0.3	-
266	21713.65	31089.19	0.3	-
267	21697.87	31103.79	0.3	-
268	21689.89	31111.17	0.3	-
269	21685.34	31115.41	0.3	-
270	21685.49	31115.57	0.3	-
271	21684.76	31116.25	0.3	-
272	21679.17	31121.47	0.3	-
273	21678.43	31122.15	0.3	-
274	21678.24	31121.96	0.3	-
275	21658.40	31140.35	0.3	-
276	21645.73	31152.06	0.3	-
1	21639.93	31156.68	0.3	-



277	21314.38	31414.30	0.3	-
278	21313.57	31414.67	0.3	-
279	21318.63	31426.12	0.3	-
280	21321.56	31432.80	0.3	-
281	21320.94	31433.06	0.3	-
282	21328.49	31450.25	0.3	-
283	21334.06	31447.94	0.3	-
284	21334.38	31447.81	0.3	-
285	21336.70	31446.84	0.3	-
286	21338.37	31450.47	0.3	-
287	21350.54	31445.47	0.3	-
288	21354.40	31443.85	0.3	-
289	21353.38	31441.46	0.3	-
290	21355.92	31440.16	0.3	-
291	21354.98	31438.13	0.3	-
292	21344.14	31414.62	0.3	-
293	21338.90	31403.25	0.3	-
294	21319.62	31411.94	0.3	-
277	21314.38	31414.30	0.3	-

3. Сведения о характерных точках части (частей) границы объекта

Обозначение характерных точек части границы	Координаты, м		Метод определения координат и средняя квадратическая погрешность положения характерной точки (Mt), м	Описание обозначения точки
	X	Y		
1	2	3	4	5

**ОПИСАНИЕ МЕСТОПОЛОЖЕНИЯ ГРАНИЦ  
ЗОНЫ ДЕЛОВОГО, ОБЩЕСТВЕННОГО И КОММЕРЧЕСКОГО НАЗНАЧЕНИЯ (ОДЗ-201)  
(наименование объекта)**

Сведения о местоположении измененных (уточненных) границ объекта

1. Система координат МСК-38, зона 3

2. Сведения о характерных точках границ объекта

Обозначение характерных точек границ	Существующие координаты, м		Измененные (уточненные) координаты, м		Метод определения координат и средняя квадратическая погрешность положения характерной точки (Mt), м	Описание обозначения точки
	X	Y	X	Y		
1	2	3	4	5	6	7
1			21639.93	31156.68		
2			21625.89	31146.11		
3			21603.48	31129.23		
4			21596.29	31135.91		
5			21581.43	31149.71		
6			21588.75	31161.10		
7			21606.56	31169.63		
8			21611.06	31176.20		
8			21611.06	31176.20		
9			21606.97	31179.07		
10			21598.64	31184.39		
11			21587.62	31191.43		
12			21587.79	31191.70		
13			21554.68	31213.14		
14			21554.59	31213.01		
15			21553.33	31213.79		
16			21545.26	31219.11		
17			21542.54	31220.69		
18			21542.69	31220.90		
19			21521.58	31234.42		
20			21520.54	31232.74		
21			21511.86	31238.15		
22			21512.89	31240.29		
23			21507.11	31243.98		
24			21495.13	31251.64		
25			21477.20	31263.05		
26			21463.53	31271.68		
27			21466.24	31280.70		
28			21459.66	31284.99		

29		21471.45	31314.40
30		21481.50	31339.49
31		21481.50	31339.50
32		21494.95	31373.07
33		21499.42	31384.22
34		21507.24	31381.29
35		21520.37	31376.38
36		21521.70	31375.87
37		21530.36	31372.83
38		21530.29	31372.50
39		21530.14	31371.79
40		21529.71	31369.64
41		21528.39	31362.96
42		21530.65	31362.55
43		21534.20	31361.90
44		21538.11	31361.19
45		21575.55	31356.13
46		21610.34	31351.44
47		21621.20	31349.62
48		21624.40	31349.00
49		21624.78	31351.62
50		21626.87	31365.83
51		21630.88	31365.48
52		21630.88	31365.60
53		21631.15	31373.54
54		21632.24	31387.76
55		21632.32	31389.43
56		21633.62	31405.73
57		21633.21	31405.75
58		21630.09	31405.97
59		21617.41	31406.85
60		21538.40	31412.33
61		21529.78	31412.93
62		21511.44	31414.20
63		21505.85	31414.59
64		21401.76	31461.80
65		21396.58	31464.15
66		21369.11	31476.61
67		21339.71	31489.94
68		21304.09	31506.10
69		21298.87	31494.58
70		21294.87	31485.75
71		21289.90	31479.09
72		21277.90	31471.99
73		21274.20	31467.39
74		21275.15	31460.35
75		21269.39	31448.55
76		21263.80	31437.10
77		21258.84	31439.34
78		21241.23	31447.28
79		21208.69	31461.95
80		21206.32	31460.20
81		21181.37	31441.80

82		21142.73	31413.30
83		21138.08	31409.86
84		21135.84	31408.21
85		21096.94	31379.52
86		21099.90	31375.06
87		21103.32	31369.92
88		21115.45	31351.69
89		21107.92	31345.96
90		21090.17	31330.95
91		21090.62	31324.77
92		21093.87	31322.47
93		21096.02	31325.01
94		21107.02	31314.84
95		21124.52	31332.71
96		21136.87	31320.31
97		21138.76	31322.29
98		21143.12	31326.85
99		21145.84	31329.70
100		21157.48	31324.30
101		21161.72	31333.46
102		21142.46	31342.19
103		21177.07	31375.05
104		21182.38	31374.95
105		21193.67	31383.71
106		21193.05	31388.95
107		21195.31	31391.10
108		21196.48	31392.21
109		21197.97	31390.63
110		21210.16	31377.69
111		21216.61	31370.84
112		21217.36	31370.11
113		21221.95	31365.17
114		21221.96	31365.15
115		21227.69	31360.10
116		21245.99	31382.02
117		21247.16	31383.42
118		21245.41	31384.75
119		21242.26	31387.14
120		21239.20	31389.60
121		21238.82	31389.90
122		21244.58	31397.57
123		21245.64	31398.99
124		21255.21	31393.49
125		21260.29	31400.20
126		21264.11	31397.08
127		21267.23	31394.54
128		21267.24	31394.53
129		21274.37	31391.36
130		21290.12	31384.36
131		21290.30	31384.27
132		21297.01	31380.88
133		21294.57	31376.18
134		21291.02	31369.35

135		21321.18	31354.46
136		21327.72	31351.23
137		21343.43	31343.47
138		21346.08	31346.74
139		21347.28	31348.22
140		21351.87	31353.98
141		21351.87	31353.99
142		21358.81	31349.06
143		21362.70	31354.01
144		21365.90	31351.49
145		21365.89	31351.47
146		21372.34	31346.53
147		21370.09	31341.06
148		21380.63	31332.96
149		21379.65	31330.56
150		21387.58	31324.45
151		21391.69	31321.96
152		21405.86	31311.02
153		21419.54	31299.60
154		21424.42	31295.53
155		21421.09	31291.57
156		21412.92	31281.11
157		21411.32	31279.01
158		21409.91	31277.11
159		21407.51	31268.05
160		21399.43	31260.13
161		21378.97	31275.98
162		21373.17	31278.80
163		21372.41	31279.22
164		21368.01	31281.36
165		21366.63	31278.50
166		21365.22	31275.65
167		21352.43	31250.76
168		21342.86	31231.30
169		21344.64	31229.75
170		21353.00	31225.85
171		21379.69	31214.39
172		21387.76	31209.94
173		21397.62	31197.87
174		21404.01	31191.06
175		21409.66	31187.51
176		21417.90	31182.33
177		21430.88	31214.24
178		21434.36	31222.79
179		21441.99	31219.68
180		21443.19	31219.19
181		21453.50	31214.99
182		21453.00	31213.19
183		21469.79	31204.89
184		21475.23	31202.21
185		21475.08	31201.88
186		21479.68	31198.85
187		21481.65	31198.73

188		21488.69	31194.39
189		21489.98	31193.77
190		21501.40	31187.03
191		21503.39	31183.68
192		21510.72	31178.49
193		21513.80	31177.35
194		21516.56	31176.01
195		21520.53	31181.84
196		21523.68	31181.46
197		21529.20	31178.04
198		21540.43	31171.76
199		21547.26	31166.53
200		21552.04	31163.88
201		21554.24	31162.24
202		21558.84	31159.68
203		21559.32	31156.98
204		21564.10	31153.36
205		21568.13	31150.31
206		21566.51	31147.89
207		21545.59	31128.28
208		21561.89	31109.26
209		21567.80	31102.37
210		21518.32	31065.11
211		21515.98	31063.35
212		21514.63	31062.34
213		21490.15	31043.91
214		21497.00	31034.96
215		21500.04	31030.99
216		21500.37	31030.60
217		21502.40	31027.97
218		21503.51	31026.12
219		21505.92	31022.72
220		21508.44	31019.48
221		21513.31	31014.67
222		21513.96	31014.04
223		21516.97	31017.22
224		21517.99	31016.71
225		21523.45	31014.57
226		21527.38	31016.61
227		21529.59	31018.19
228		21532.00	31020.16
229		21537.98	31027.14
230		21540.40	31029.80
231		21546.54	31036.97
232		21586.14	31005.48
233		21586.71	31005.02
234		21593.18	30999.88
235		21598.20	30995.89
236		21600.96	31000.50
237		21601.72	31001.77
238		21601.72	31001.78
239		21601.55	31002.06
240		21602.37	31003.18

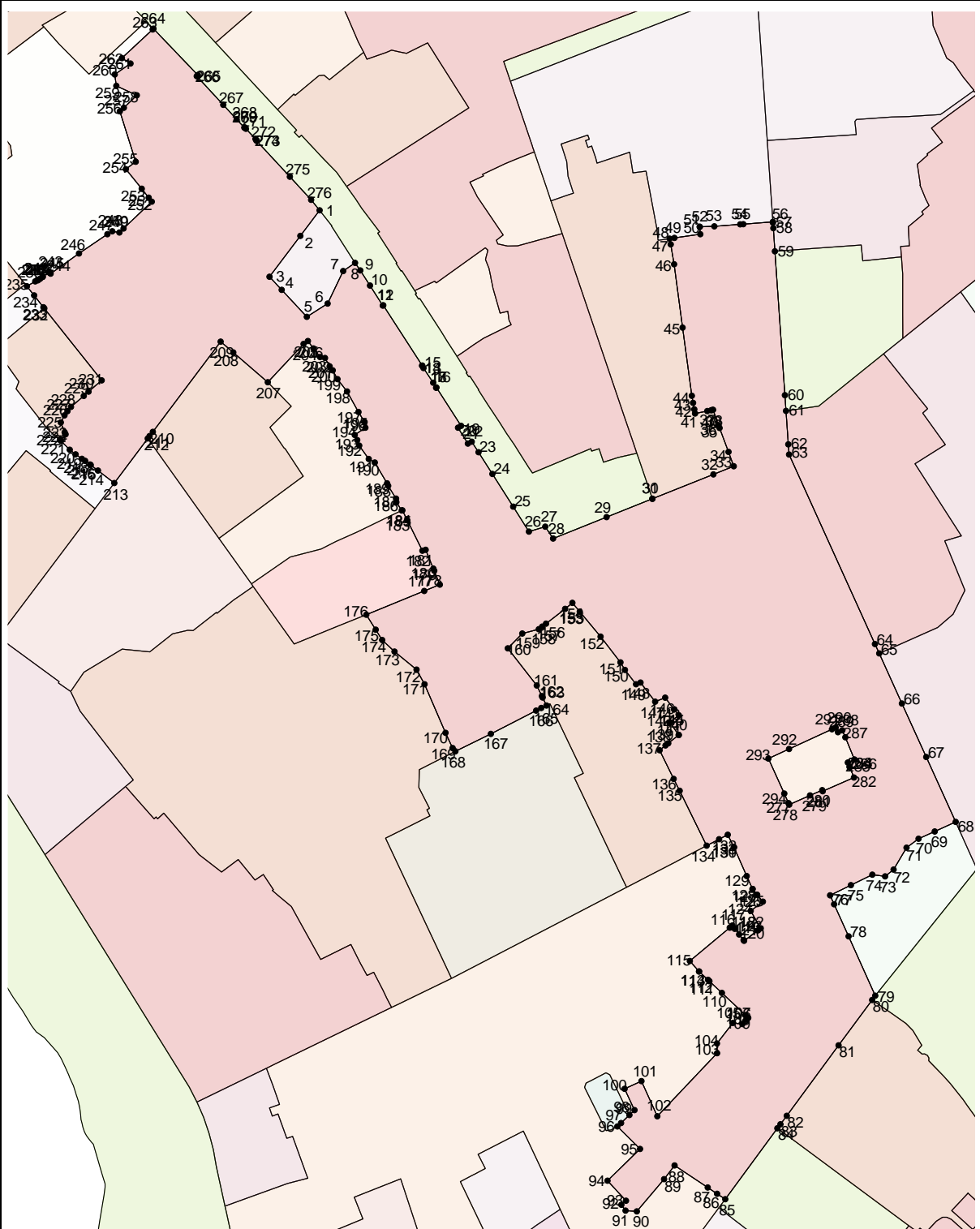
241		21603.41	31004.60
242		21603.43	31004.63
243		21606.04	31008.21
244		21605.72	31008.47
245		21605.15	31008.93
246		21616.21	31024.57
247		21626.79	31040.11
248		21628.44	31042.83
249		21627.73	31046.70
250		21629.92	31049.00
251		21644.67	31064.48
252		21646.86	31062.79
253		21651.80	31058.98
254		21662.59	31050.25
255		21666.62	31055.71
256		21694.30	31047.02
257		21696.26	31049.19
258		21703.12	31056.32
259		21708.24	31045.03
260		21714.52	31044.19
261		21720.55	31052.80
262		21723.54	31048.08
263		21739.29	31065.03
264		21739.73	31065.40
265		21714.21	31089.79
266		21713.65	31089.19
267		21697.87	31103.79
268		21689.89	31111.17
269		21685.34	31115.41
270		21685.49	31115.57
271		21684.76	31116.25
272		21679.17	31121.47
273		21678.43	31122.15
274		21678.24	31121.96
275		21658.40	31140.35
276		21645.73	31152.06
1		21639.93	31156.68
277		21314.38	31414.30
278		21313.57	31414.67
279		21318.63	31426.12
280		21321.56	31432.80
281		21320.94	31433.06
282		21328.49	31450.25
283		21334.06	31447.94
284		21334.38	31447.81
285		21336.70	31446.84
286		21338.37	31450.47
287		21350.54	31445.47
288		21354.40	31443.85
289		21353.38	31441.46
290		21355.92	31440.16
291		21354.98	31438.13
292		21344.14	31414.62

293			21338.90	31403.25		
294			21319.62	31411.94		
277			21314.38	31414.30		
3. Сведения о характерных точках части (частей) границы объекта						
Обозначение характерных точек части границ	Существующие координаты, м		Измененные (уточненные) координаты, м		Метод определения координат и средняя квадратическая погрешность положения характерной точки (Mt), м	Описание обозначения точки
	X	Y	X	Y		
1	2	3	4	5	6	7



ОПИСАНИЕ МЕСТОПОЛОЖЕНИЯ ГРАНИЦ  
ЗОНЫ ДЕЛОВОГО, ОБЩЕСТВЕННОГО И КОММЕРЧЕСКОГО НАЗНАЧЕНИЯ (ОДЗ-201)  
(наименование объекта)

План границ объекта



Масштаб 1: 2000

Используемые условные знаки и обозначения:

Подпись \_\_\_\_\_ Дата " \_\_ " \_\_\_\_\_ г.

Место для оттиска печати (при наличии) лица, составившего описание местоположения границ объекта

Лист N 250

**ОПИСАНИЕ МЕСТОПОЛОЖЕНИЯ ГРАНИЦ  
ЗОНЫ ДЕЛОВОГО, ОБЩЕСТВЕННОГО И КОММЕРЧЕСКОГО НАЗНАЧЕНИЯ (ОДЗ-201)**  
(наименование объекта местоположение границ, которого описано  
(далее - объект)

---

Сведения об объекте

№ п/п	Характеристики объекта	Описание характеристик
1	2	3
1	Местоположение объекта	Российская Федерация, Иркутская область, город Иркутск
2	Площадь объекта +/- величина погрешности определения площади (Р +/- Дельта Р)	5468+/- 0
3	Иные характеристики объекта	ПЭ П-01-02

**ОПИСАНИЕ МЕСТОПОЛОЖЕНИЯ ГРАНИЦ  
ЗОНЫ ДЕЛОВОГО, ОБЩЕСТВЕННОГО И КОММЕРЧЕСКОГО НАЗНАЧЕНИЯ (ОДЗ-201)  
(наименование объекта)**

Сведения о местоположении границ объекта

1. Система координат МСК-38, зона 3

2. Сведения о характерных точках границ объекта

Обозначение характерных точек границ	Координаты, м		Метод определения координат и средняя квадратическая погрешность положения характерной точки (Mt), м	Описание обозначения точки
	X	Y		
1	2	3	4	5
1	20429.30	31560.17	0.3	-
2	20443.26	31542.62	0.3	-
3	20449.66	31533.08	0.3	-
4	20470.51	31501.96	0.3	-
5	20475.74	31507.90	0.3	-
6	20494.11	31528.80	0.3	-
7	20507.87	31544.45	0.3	-
8	20515.01	31545.79	0.3	-
9	20519.43	31550.82	0.3	-
10	20515.15	31558.09	0.3	-
11	20510.86	31563.29	0.3	-
12	20498.19	31574.93	0.3	-
13	20524.21	31575.60	0.3	-
14	20535.07	31582.02	0.3	-
15	20544.36	31593.07	0.3	-
16	20517.55	31613.72	0.3	-
17	20487.24	31586.43	0.3	-

18	20485.37	31584.55	0.3	-
19	20484.54	31585.37	0.3	-
20	20482.25	31583.07	0.3	-
21	20477.94	31587.33	0.3	-
22	20472.74	31592.05	0.3	-
23	20470.23	31589.52	0.3	-
24	20468.79	31588.61	0.3	-
25	20464.70	31588.82	0.3	-
26	20460.20	31587.19	0.3	-
27	20437.20	31567.08	0.3	-
1	20429.30	31560.17	0.3	-
<b>3. Сведения о характерных точках части (частей) границы объекта</b>				
Обозначение характерных точек части границы	Координаты, м		Метод определения координат и средняя квадратическая погрешность положения характерной точки (Mt), м	Описание обозначения точки
	X	Y		
1	2	3	4	5

**ОПИСАНИЕ МЕСТОПОЛОЖЕНИЯ ГРАНИЦ  
ЗОНЫ ДЕЛОВОГО, ОБЩЕСТВЕННОГО И КОММЕРЧЕСКОГО НАЗНАЧЕНИЯ (ОДЗ-201)  
(наименование объекта)**

Сведения о местоположении измененных (уточненных) границ объекта

1. Система координат МСК-38, зона 3

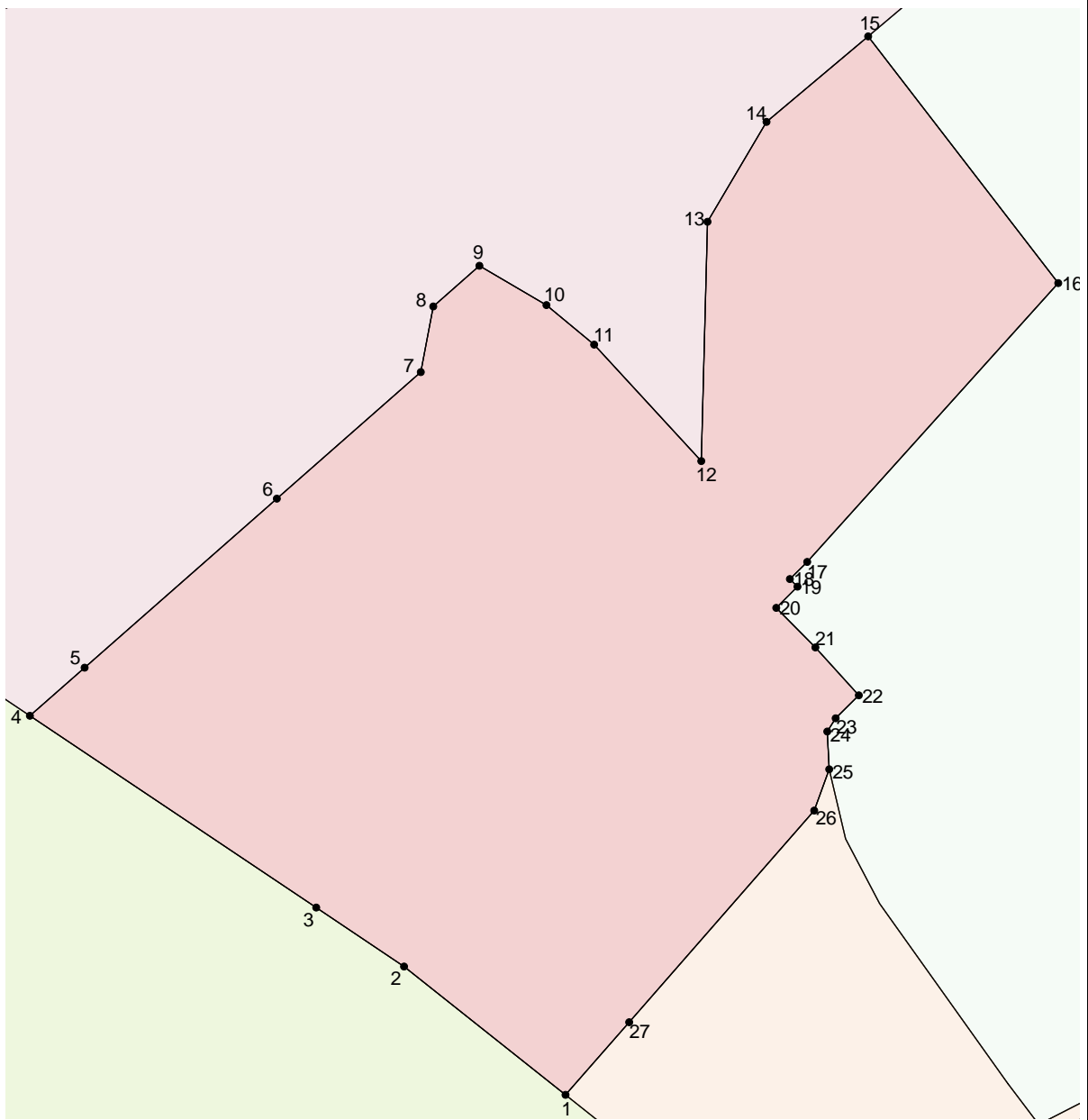
2. Сведения о характерных точках границ объекта

Обозначение характерных точек границ	Существующие координаты, м		Измененные (уточненные) координаты, м		Метод определения координат и средняя квадратическая погрешность положения характерной точки (Mt), м	Описание обозначения точки
	X	Y	X	Y		
1	2	3	4	5	6	7
1			20429.30	31560.17		
2			20443.26	31542.62		
3			20449.66	31533.08		
4			20470.51	31501.96		
5			20475.74	31507.90		
6			20494.11	31528.80		
7			20507.87	31544.45		
8			20515.01	31545.79		
9			20519.43	31550.82		
10			20515.15	31558.09		
11			20510.86	31563.29		
12			20498.19	31574.93		
13			20524.21	31575.60		
14			20535.07	31582.02		
15			20544.36	31593.07		
16			20517.55	31613.72		
17			20487.24	31586.43		
18			20485.37	31584.55		
19			20484.54	31585.37		
20			20482.25	31583.07		
21			20477.94	31587.33		
22			20472.74	31592.05		
23			20470.23	31589.52		
24			20468.79	31588.61		
25			20464.70	31588.82		
26			20460.20	31587.19		
27			20437.20	31567.08		
1			20429.30	31560.17		

3. Сведения о характерных точках части (частей) границы объекта						
Обозначение характерных точек части границ	Существующие координаты, м		Измененные (уточненные) координаты, м		Метод определения координат и средняя квадратическая погрешность положения характерной точки (Mt), м	Описание обозначения точки
	X	Y	X	Y		
1	2	3	4	5	6	7

ОПИСАНИЕ МЕСТОПОЛОЖЕНИЯ ГРАНИЦ  
ЗОНЫ ДЕЛОВОГО, ОБЩЕСТВЕННОГО И КОММЕРЧЕСКОГО НАЗНАЧЕНИЯ (ОДЗ-201)  
(наименование объекта)

План границ объекта



Масштаб 1: 500

Используемые условные знаки и обозначения:

Подпись \_\_\_\_\_ Дата " \_ " \_\_\_\_\_ г.

Место для оттиска печати (при наличии) лица, составившего описание местоположения границ объекта

Лист N 256

**ОПИСАНИЕ МЕСТОПОЛОЖЕНИЯ ГРАНИЦ  
ЗОНЫ ДЕЛОВОГО, ОБЩЕСТВЕННОГО И КОММЕРЧЕСКОГО НАЗНАЧЕНИЯ (ОДЗ-201)**  
(наименование объекта местоположение границ, которого описано  
(далее - объект)

---

Сведения об объекте

N п/п	Характеристики объекта	Описание характеристик
1	2	3
1	Местоположение объекта	Российская Федерация, Иркутская область, город Иркутск
2	Площадь объекта +/- величина погрешности определения площади (P +/- Дельта P)	7888+/- 0
3	Иные характеристики объекта	ПЭ П-01-02



**ОПИСАНИЕ МЕСТОПОЛОЖЕНИЯ ГРАНИЦ  
ЗОНЫ ДЕЛОВОГО, ОБЩЕСТВЕННОГО И КОММЕРЧЕСКОГО НАЗНАЧЕНИЯ (ОДЗ-201)  
(наименование объекта)**

Сведения о местоположении границ объекта

1. Система координат МСК-38, зона 3

2. Сведения о характерных точках границ объекта

Обозначение характерных точек границ	Координаты, м		Метод определения координат и средняя квадратическая погрешность положения характерной точки (Mt), м	Описание обозначения точки
	X	Y		
1	2	3	4	5
1	20578.44	31924.55	0.3	-
1	20578.44	31924.55	0.3	-
2	20577.98	31923.75	0.3	-
3	20568.16	31906.73	0.3	-
4	20565.34	31901.88	0.3	-
5	20554.17	31883.07	0.3	-
6	20545.21	31867.91	0.3	-
7	20544.34	31868.38	0.3	-
8	20540.47	31861.25	0.3	-
9	20542.08	31860.37	0.3	-
10	20533.97	31846.11	0.3	-
11	20538.06	31845.01	0.3	-
12	20540.25	31843.81	0.3	-
13	20545.01	31841.19	0.3	-
14	20546.13	31843.29	0.3	-
15	20548.97	31841.77	0.3	-
16	20547.85	31839.68	0.3	-

17	20553.26	31836.76	0.3	-
18	20551.73	31833.94	0.3	-
19	20554.30	31832.55	0.3	-
20	20556.64	31836.86	0.3	-
21	20559.89	31835.09	0.3	-
22	20564.22	31833.38	0.3	-
23	20564.98	31834.66	0.3	-
24	20568.87	31832.40	0.3	-
25	20569.73	31831.90	0.3	-
26	20570.45	31833.07	0.3	-
27	20570.88	31832.75	0.3	-
28	20572.17	31831.78	0.3	-
29	20573.41	31833.59	0.3	-
30	20576.45	31831.85	0.3	-
31	20586.29	31826.25	0.3	-
32	20589.00	31830.65	0.3	-
33	20593.33	31828.48	0.3	-
34	20595.20	31832.54	0.3	-
35	20596.71	31831.54	0.3	-
36	20600.33	31837.10	0.3	-
37	20598.82	31838.08	0.3	-
38	20603.96	31843.97	0.3	-
39	20604.42	31844.50	0.3	-
40	20611.49	31843.88	0.3	-
41	20614.53	31847.60	0.3	-
42	20621.19	31844.81	0.3	-
43	20623.66	31847.77	0.3	-
44	20665.05	31820.45	0.3	-
45	20671.48	31816.35	0.3	-

46	20675.36	31813.43	0.3	-
47	20678.86	31823.23	0.3	-
48	20687.48	31847.36	0.3	-
49	20683.93	31849.88	0.3	-
50	20674.12	31856.82	0.3	-
51	20585.65	31919.45	0.3	-
1	20578.44	31924.55	0.3	-
<b>3. Сведения о характерных точках части (частей) границы объекта</b>				
Обозначение характерных точек части границы	Координаты, м		Метод определения координат и средняя квадратическая погрешность положения характерной точки (Mt), м	Описание обозначения точки
	X	Y		
1	2	3	4	5

ОПИСАНИЕ МЕСТОПОЛОЖЕНИЯ ГРАНИЦ ЗОНЫ ДЕЛОВОГО, ОБЩЕСТВЕННОГО И КОММЕРЧЕСКОГО НАЗНАЧЕНИЯ (ОДЗ-201) (наименование объекта)						
Сведения о местоположении измененных (уточненных) границ объекта						
1. Система координат <u>МСК-38, зона 3</u>						
2. Сведения о характерных точках границ объекта						
Обозначение характерных точек границ	Существующие координаты, м		Измененные (уточненные) координаты, м		Метод определения координат и средняя квадратическая погрешность положения характерной точки (Mt), м	Описание обозначения точки
	X	Y	X	Y		
1	2	3	4	5	6	7
1			20578.44	31924.55		
1			20578.44	31924.55		
2			20577.98	31923.75		
3			20568.16	31906.73		
4			20565.34	31901.88		
5			20554.17	31883.07		
6			20545.21	31867.91		
7			20544.34	31868.38		
8			20540.47	31861.25		
9			20542.08	31860.37		
10			20533.97	31846.11		
11			20538.06	31845.01		
12			20540.25	31843.81		
13			20545.01	31841.19		
14			20546.13	31843.29		
15			20548.97	31841.77		
16			20547.85	31839.68		
17			20553.26	31836.76		
18			20551.73	31833.94		
19			20554.30	31832.55		
20			20556.64	31836.86		
21			20559.89	31835.09		
22			20564.22	31833.38		
23			20564.98	31834.66		
24			20568.87	31832.40		
25			20569.73	31831.90		
26			20570.45	31833.07		
27			20570.88	31832.75		
28			20572.17	31831.78		

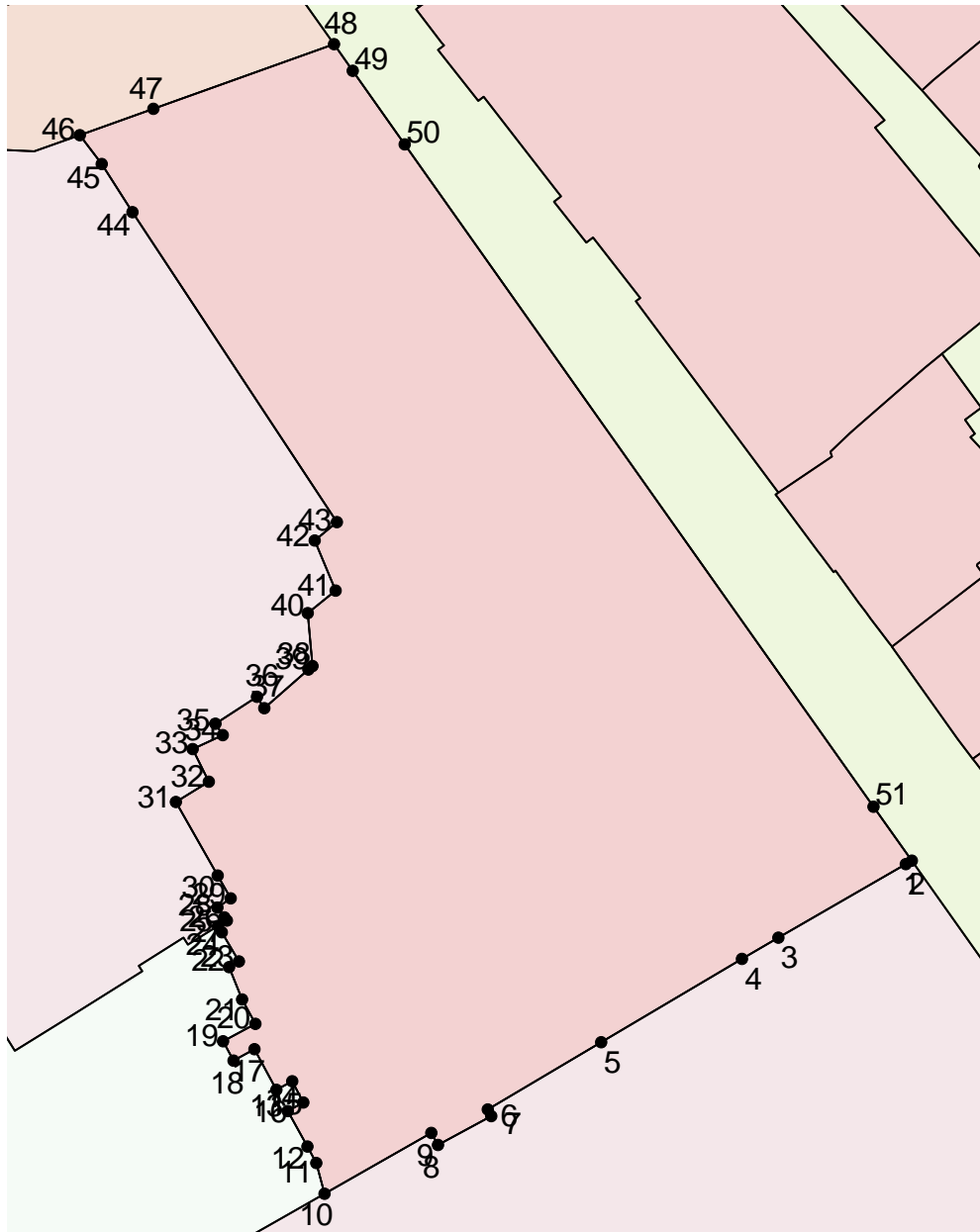
29			20573.41	31833.59		
30			20576.45	31831.85		
31			20586.29	31826.25		
32			20589.00	31830.65		
33			20593.33	31828.48		
34			20595.20	31832.54		
35			20596.71	31831.54		
36			20600.33	31837.10		
37			20598.82	31838.08		
38			20603.96	31843.97		
39			20604.42	31844.50		
40			20611.49	31843.88		
41			20614.53	31847.60		
42			20621.19	31844.81		
43			20623.66	31847.77		
44			20665.05	31820.45		
45			20671.48	31816.35		
46			20675.36	31813.43		
47			20678.86	31823.23		
48			20687.48	31847.36		
49			20683.93	31849.88		
50			20674.12	31856.82		
51			20585.65	31919.45		
1			20578.44	31924.55		

3. Сведения о характерных точках части (частей) границы объекта

Обозначение характерных точек части границ	Существующие координаты, м		Измененные (уточненные) координаты, м		Метод определения координат и средняя квадратическая погрешность положения характерной точки (Mt), м	Описание обозначения точки
	X	Y	X	Y		
1	2	3	4	5	6	7

ОПИСАНИЕ МЕСТОПОЛОЖЕНИЯ ГРАНИЦ  
ЗОНЫ ДЕЛОВОГО, ОБЩЕСТВЕННОГО И КОММЕРЧЕСКОГО НАЗНАЧЕНИЯ (ОДЗ-201)  
(наименование объекта)

План границ объекта



Масштаб 1: 1000

Используемые условные знаки и обозначения:

Подпись \_\_\_\_\_ Дата " \_\_ " \_\_\_\_\_ г.

Место для оттиска печати (при наличии) лица, составившего описание местоположения границ объекта

Лист N 263

ОПИСАНИЕ МЕСТОПОЛОЖЕНИЯ ГРАНИЦ  
ЗОНЫ ДЕЛОВОГО, ОБЩЕСТВЕННОГО И КОММЕРЧЕСКОГО НАЗНАЧЕНИЯ (ОДЗ-201)  
 (наименование объекта местоположение границ, которого описано  
 (далее - объект)

Сведения об объекте

N п/п	Характеристики объекта	Описание характеристик
1	2	3
1	Местоположение объекта	Российская Федерация, Иркутская область, город Иркутск
2	Площадь объекта +/- величина погрешности определения площади (P +/- Дельта P)	23328+/- 0
3	Иные характеристики объекта	ПЭ П-01-02

**ОПИСАНИЕ МЕСТОПОЛОЖЕНИЯ ГРАНИЦ  
ЗОНЫ ДЕЛОВОГО, ОБЩЕСТВЕННОГО И КОММЕРЧЕСКОГО НАЗНАЧЕНИЯ (ОДЗ-201)  
(наименование объекта)**

Сведения о местоположении границ объекта

1. Система координат МСК-38, зона 3

2. Сведения о характерных точках границ объекта

Обозначение характерных точек границ	Координаты, м		Метод определения координат и средняя квадратическая погрешность положения характерной точки (Mt), м	Описание обозначения точки
	X	Y		
1	2	3	4	5
1	20364.82	32075.85	0.3	-
2	20318.31	31982.42	0.3	-
3	20315.71	31977.19	0.3	-
4	20323.71	31973.01	0.3	-
5	20329.61	31969.93	0.3	-
6	20333.19	31968.05	0.3	-
7	20333.65	31967.81	0.3	-
8	20335.08	31967.05	0.3	-
9	20346.61	31960.65	0.3	-
10	20350.93	31958.26	0.3	-
11	20351.43	31957.99	0.3	-
12	20360.42	31953.19	0.3	-
13	20356.39	31945.50	0.3	-
14	20356.77	31944.61	0.3	-
15	20359.27	31942.98	0.3	-
16	20359.79	31940.51	0.3	-
17	20361.80	31939.38	0.3	-



18	20365.91	31937.19	0.3	-
19	20369.71	31934.33	0.3	-
20	20375.92	31932.23	0.3	-
21	20363.83	31916.63	0.3	-
22	20352.94	31898.44	0.3	-
23	20351.61	31895.93	0.3	-
24	20350.27	31893.41	0.3	-
25	20370.32	31882.15	0.3	-
26	20373.50	31887.63	0.3	-
27	20390.00	31878.41	0.3	-
28	20391.17	31877.75	0.3	-
29	20406.60	31907.50	0.3	-
30	20414.22	31903.47	0.3	-
31	20419.30	31911.19	0.3	-
32	20431.96	31905.26	0.3	-
33	20438.39	31902.25	0.3	-
34	20439.60	31905.32	0.3	-
35	20451.04	31899.75	0.3	-
36	20451.60	31899.48	0.3	-
37	20491.85	31879.90	0.3	-
38	20497.00	31881.97	0.3	-
39	20500.85	31883.52	0.3	-
40	20504.32	31889.64	0.3	-
41	20522.29	31923.81	0.3	-
42	20525.31	31929.56	0.3	-
43	20532.63	31943.48	0.3	-
44	20538.09	31953.12	0.3	-
45	20530.64	31958.39	0.3	-
46	20511.82	31971.72	0.3	-

47	20500.75	31979.55	0.3	-
48	20467.80	32002.88	0.3	-
49	20366.03	32074.92	0.3	-
1	20364.82	32075.85	0.3	-
3. Сведения о характерных точках части (частей) границы объекта				
Обозначение характерных точек части границы	Координаты, м		Метод определения координат и средняя квадратическая погрешность положения характерной точки (Mt), м	Описание обозначения точки
	X	Y		
1	2	3	4	5

**ОПИСАНИЕ МЕСТОПОЛОЖЕНИЯ ГРАНИЦ  
ЗОНЫ ДЕЛОВОГО, ОБЩЕСТВЕННОГО И КОММЕРЧЕСКОГО НАЗНАЧЕНИЯ (ОДЗ-201)  
(наименование объекта)**

Сведения о местоположении измененных (уточненных) границ объекта

1. Система координат МСК-38, зона 3

2. Сведения о характерных точках границ объекта

Обозначение характерных точек границ	Существующие координаты, м		Измененные (уточненные) координаты, м		Метод определения координат и средняя квадратическая погрешность положения характерной точки (Mt), м	Описание обозначения точки
	X	Y	X	Y		
1	2	3	4	5	6	7
1			20364.82	32075.85		
2			20318.31	31982.42		
3			20315.71	31977.19		
4			20323.71	31973.01		
5			20329.61	31969.93		
6			20333.19	31968.05		
7			20333.65	31967.81		
8			20335.08	31967.05		
9			20346.61	31960.65		
10			20350.93	31958.26		
11			20351.43	31957.99		
12			20360.42	31953.19		
13			20356.39	31945.50		
14			20356.77	31944.61		
15			20359.27	31942.98		
16			20359.79	31940.51		
17			20361.80	31939.38		
18			20365.91	31937.19		
19			20369.71	31934.33		
20			20375.92	31932.23		
21			20363.83	31916.63		
22			20352.94	31898.44		
23			20351.61	31895.93		
24			20350.27	31893.41		
25			20370.32	31882.15		
26			20373.50	31887.63		
27			20390.00	31878.41		
28			20391.17	31877.75		
29			20406.60	31907.50		

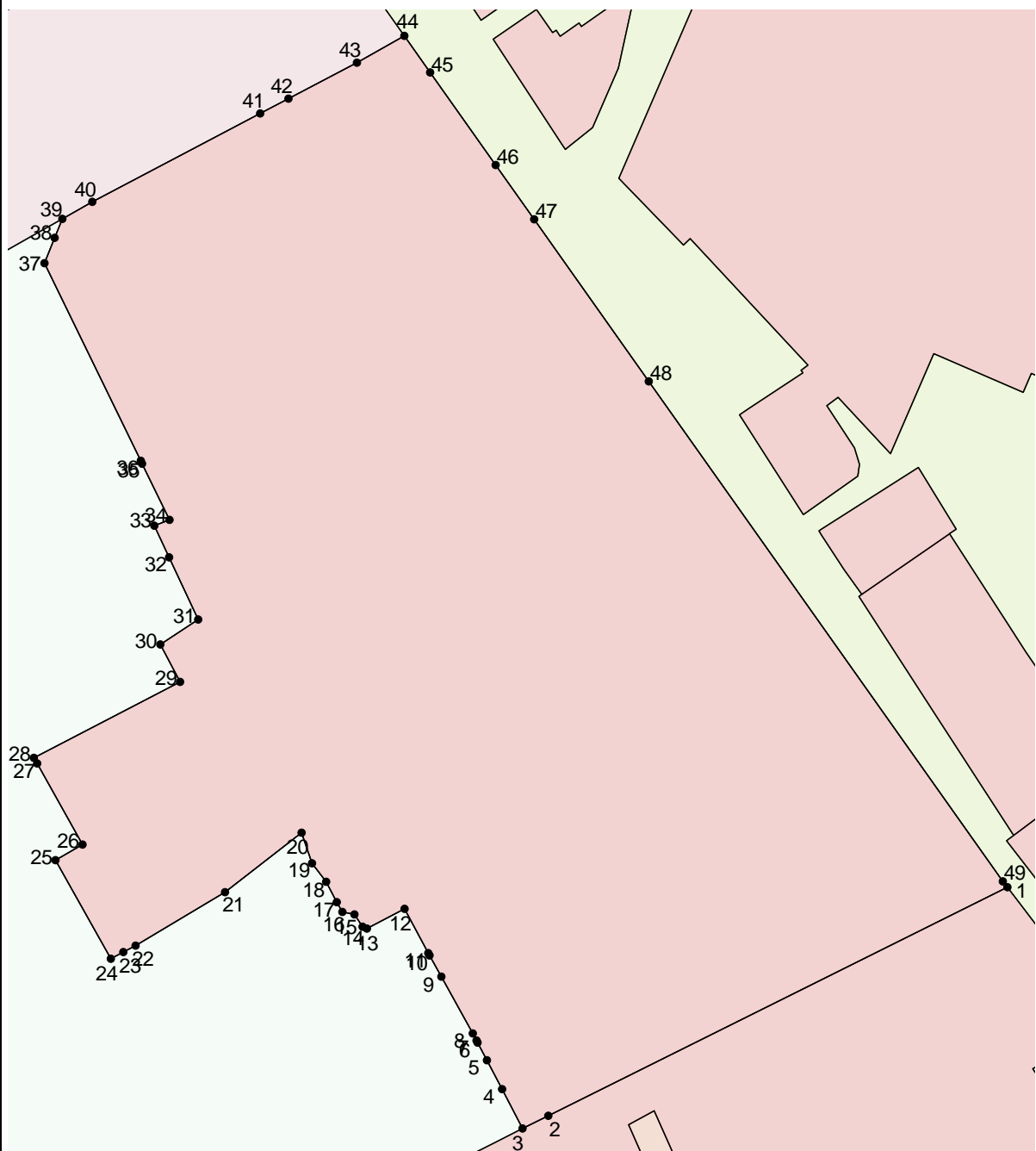
30			20414.22	31903.47		
31			20419.30	31911.19		
32			20431.96	31905.26		
33			20438.39	31902.25		
34			20439.60	31905.32		
35			20451.04	31899.75		
36			20451.60	31899.48		
37			20491.85	31879.90		
38			20497.00	31881.97		
39			20500.85	31883.52		
40			20504.32	31889.64		
41			20522.29	31923.81		
42			20525.31	31929.56		
43			20532.63	31943.48		
44			20538.09	31953.12		
45			20530.64	31958.39		
46			20511.82	31971.72		
47			20500.75	31979.55		
48			20467.80	32002.88		
49			20366.03	32074.92		
1			20364.82	32075.85		

3. Сведения о характерных точках части (частей) границы объекта

Обозначение характерных точек части границ	Существующие координаты, м		Измененные (уточненные) координаты, м		Метод определения координат и средняя квадратическая погрешность положения характерной точки (Mt), м	Описание обозначения точки
	X	Y	X	Y		
1	2	3	4	5	6	7

ОПИСАНИЕ МЕСТОПОЛОЖЕНИЯ ГРАНИЦ  
ЗОНЫ ДЕЛОВОГО, ОБЩЕСТВЕННОГО И КОММЕРЧЕСКОГО НАЗНАЧЕНИЯ (ОДЗ-201)  
(наименование объекта)

План границ объекта



Масштаб 1: 1000

Используемые условные знаки и обозначения:

Подпись \_\_\_\_\_ Дата " \_ " \_\_\_\_\_ г.

Место для оттиска печати (при наличии) лица, составившего описание местоположения границ объекта

Лист N 270

**ОПИСАНИЕ МЕСТОПОЛОЖЕНИЯ ГРАНИЦ  
ЗОНЫ РАЗМЕЩЕНИЯ ОБЪЕКТОВ ЗДРАВООХРАНЕНИЯ И СОЦИАЛЬНОГО ОБЕСПЕЧЕНИЯ**

**(ОДЗ-203)**

(наименование объекта местоположение границ, которого описано  
(далее - объект)

Сведения об объекте

N п/п	Характеристики объекта	Описание характеристик
1	2	3
1	Местоположение объекта	Российская Федерация, Иркутская область, город Иркутск
2	Площадь объекта +/- величина погрешности определения площади (P +/- Дельта P)	3465+/- 0
3	Иные характеристики объекта	ПЭ П-01-02

**ОПИСАНИЕ МЕСТОПОЛОЖЕНИЯ ГРАНИЦ  
ЗОНЫ РАЗМЕЩЕНИЯ ОБЪЕКТОВ ЗДРАВООХРАНЕНИЯ И СОЦИАЛЬНОГО ОБЕСПЕЧЕНИЯ  
(ОДЗ-203)  
(наименование объекта)**

Сведения о местоположении границ объекта

1. Система координат МСК-38, зона 3

2. Сведения о характерных точках границ объекта

Обозначение характерных точек границ	Координаты, м		Метод определения координат и средняя квадратическая погрешность положения характерной точки (Mt), м	Описание обозначения точки
	X	Y		
1	2	3	4	5
1	21278.24	31517.82	0.3	-
2	21266.69	31508.54	0.3	-
3	21208.69	31461.95	0.3	-
4	21241.23	31447.28	0.3	-
5	21258.84	31439.34	0.3	-
6	21263.80	31437.10	0.3	-
6	21263.80	31437.10	0.3	-
7	21269.39	31448.55	0.3	-
8	21275.15	31460.35	0.3	-
9	21274.20	31467.39	0.3	-
10	21277.90	31471.99	0.3	-
11	21289.90	31479.09	0.3	-
12	21294.87	31485.75	0.3	-
13	21298.87	31494.58	0.3	-
14	21304.09	31506.10	0.3	-
15	21285.30	31514.62	0.3	-
1	21278.24	31517.82	0.3	-

1	21278.24	31517.82	0.3	-
3. Сведения о характерных точках части (частей) границы объекта				
Обозначение характерных точек части границы	Координаты, м		Метод определения координат и средняя квадратическая погрешность положения характерной точки (Mt), м	Описание обозначения точки
	X	Y		
1	2	3	4	5

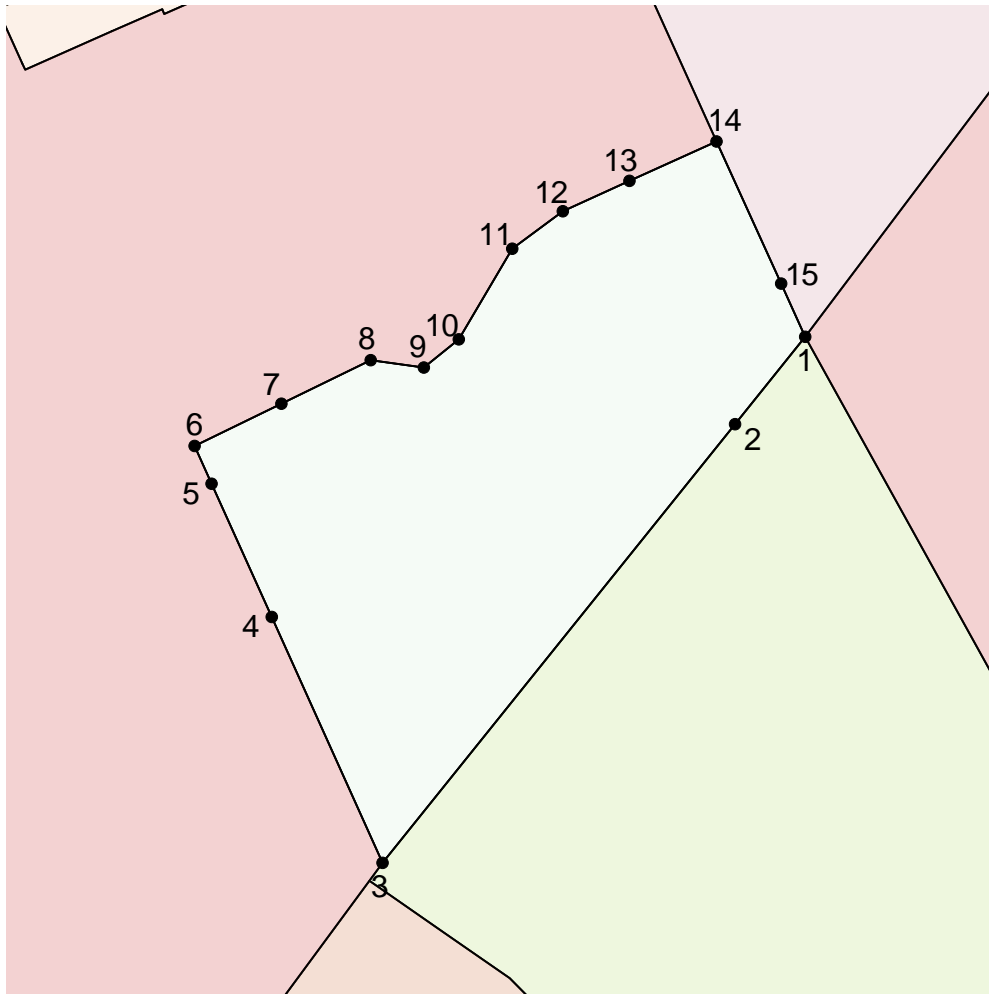


ОПИСАНИЕ МЕСТОПОЛОЖЕНИЯ ГРАНИЦ ЗОНЫ РАЗМЕЩЕНИЯ ОБЪЕКТОВ ЗДРАВООХРАНЕНИЯ И СОЦИАЛЬНОГО ОБЕСПЕЧЕНИЯ (ОДЗ-203) (наименование объекта)						
Сведения о местоположении измененных (уточненных) границ объекта						
1. Система координат <u>МСК-38, зона 3</u>						
2. Сведения о характерных точках границ объекта						
Обозначение характерных точек границ	Существующие координаты, м		Измененные (уточненные) координаты, м		Метод определения координат и средняя квадратическая погрешность положения характерной точки (Mt), м	Описание обозначения точки
	X	Y	X	Y		
1	2	3	4	5	6	7
1			21278.24	31517.82		
2			21266.69	31508.54		
3			21208.69	31461.95		
4			21241.23	31447.28		
5			21258.84	31439.34		
6			21263.80	31437.10		
6			21263.80	31437.10		
7			21269.39	31448.55		
8			21275.15	31460.35		
9			21274.20	31467.39		
10			21277.90	31471.99		
11			21289.90	31479.09		
12			21294.87	31485.75		
13			21298.87	31494.58		
14			21304.09	31506.10		
15			21285.30	31514.62		
1			21278.24	31517.82		
1			21278.24	31517.82		
3. Сведения о характерных точках части (частей) границы объекта						
Обозначение характерных точек части границ	Существующие координаты, м		Измененные (уточненные) координаты, м		Метод определения координат и средняя квадратическая погрешность	Описание обозначения точки
	X	Y	X	Y		

					положения характерной точки (Mt), м	
1	2	3	4	5	6	7

ОПИСАНИЕ МЕСТОПОЛОЖЕНИЯ ГРАНИЦ  
ЗОНЫ РАЗМЕЩЕНИЯ ОБЪЕКТОВ ЗДРАВООХРАНЕНИЯ И СОЦИАЛЬНОГО ОБЕСПЕЧЕНИЯ  
(ОДЗ-203)  
(наименование объекта)

План границ объекта

Масштаб 1: 1000

Используемые условные знаки и обозначения:

Подпись \_\_\_\_\_ Дата " \_\_ " \_\_\_\_\_ г.

Место для оттиска печати (при наличии) лица, составившего описание местоположения границ объекта

ОПИСАНИЕ МЕСТОПОЛОЖЕНИЯ ГРАНИЦ ЗОНЫ РАЗМЕЩЕНИЯ ОБЪЕКТОВ ЗДРАВООХРАНЕНИЯ И СОЦИАЛЬНОГО ОБЕСПЕЧЕНИЯ (ОДЗ-203) (наименование объекта местоположение границ, которого описано (далее - объект) _____		
Сведения об объекте		
N п/п	Характеристики объекта	Описание характеристик
1	2	3
1	Местоположение объекта	Российская Федерация, Иркутская область, город Иркутск
2	Площадь объекта +/- величина погрешности определения площади (P +/- Дельта P)	2307+/- 0
3	Иные характеристики объекта	ПЭ П-01-02

**ОПИСАНИЕ МЕСТОПОЛОЖЕНИЯ ГРАНИЦ  
ЗОНЫ РАЗМЕЩЕНИЯ ОБЪЕКТОВ ЗДРАВООХРАНЕНИЯ И СОЦИАЛЬНОГО ОБЕСПЕЧЕНИЯ  
(ОДЗ-203)  
(наименование объекта)**

Сведения о местоположении границ объекта

1. Система координат МСК-38, зона 3

2. Сведения о характерных точках границ объекта

Обозначение характерных точек границ	Координаты, м		Метод определения координат и средняя квадратическая погрешность положения характерной точки (Mt), м	Описание обозначения точки
	X	Y		
1	2	3	4	5
1	21922.06	31177.71	0.3	-
2	21924.55	31176.44	0.3	-
3	21928.17	31174.60	0.3	-
4	21945.85	31165.63	0.3	-
5	21966.06	31155.37	0.3	-
6	21980.90	31177.13	0.3	-
7	21984.73	31182.74	0.3	-
8	21985.47	31183.82	0.3	-
9	21990.45	31191.13	0.3	-
10	21979.41	31198.82	0.3	-
11	21966.27	31207.97	0.3	-
12	21955.10	31215.54	0.3	-
13	21954.28	31216.11	0.3	-
14	21949.32	31219.58	0.3	-
15	21932.08	31192.81	0.3	-
16	21927.94	31186.83	0.3	-
1	21922.06	31177.71	0.3	-

3. Сведения о характерных точках части (частей) границы объекта				
Обозначение характерных точек части границы	Координаты, м		Метод определения координат и средняя квадратическая погрешность положения характерной точки (Mt), м	Описание обозначения точки
	X	Y		
1	2	3	4	5

**ОПИСАНИЕ МЕСТОПОЛОЖЕНИЯ ГРАНИЦ  
ЗОНЫ РАЗМЕЩЕНИЯ ОБЪЕКТОВ ЗДРАВООХРАНЕНИЯ И СОЦИАЛЬНОГО ОБЕСПЕЧЕНИЯ  
(ОДЗ-203)  
(наименование объекта)**

Сведения о местоположении измененных (уточненных) границ объекта

1. Система координат МСК-38, зона 3

2. Сведения о характерных точках границ объекта

Обозначение характерных точек границ	Существующие координаты, м		Измененные (уточненные) координаты, м		Метод определения координат и средняя квадратическая погрешность положения характерной точки (Mt), м	Описание обозначения точки
	X	Y	X	Y		
1	2	3	4	5	6	7
1			21922.06	31177.71		
2			21924.55	31176.44		
3			21928.17	31174.60		
4			21945.85	31165.63		
5			21966.06	31155.37		
6			21980.90	31177.13		
7			21984.73	31182.74		
8			21985.47	31183.82		
9			21990.45	31191.13		
10			21979.41	31198.82		
11			21966.27	31207.97		
12			21955.10	31215.54		
13			21954.28	31216.11		
14			21949.32	31219.58		
15			21932.08	31192.81		
16			21927.94	31186.83		
1			21922.06	31177.71		

3. Сведения о характерных точках части (частей) границы объекта

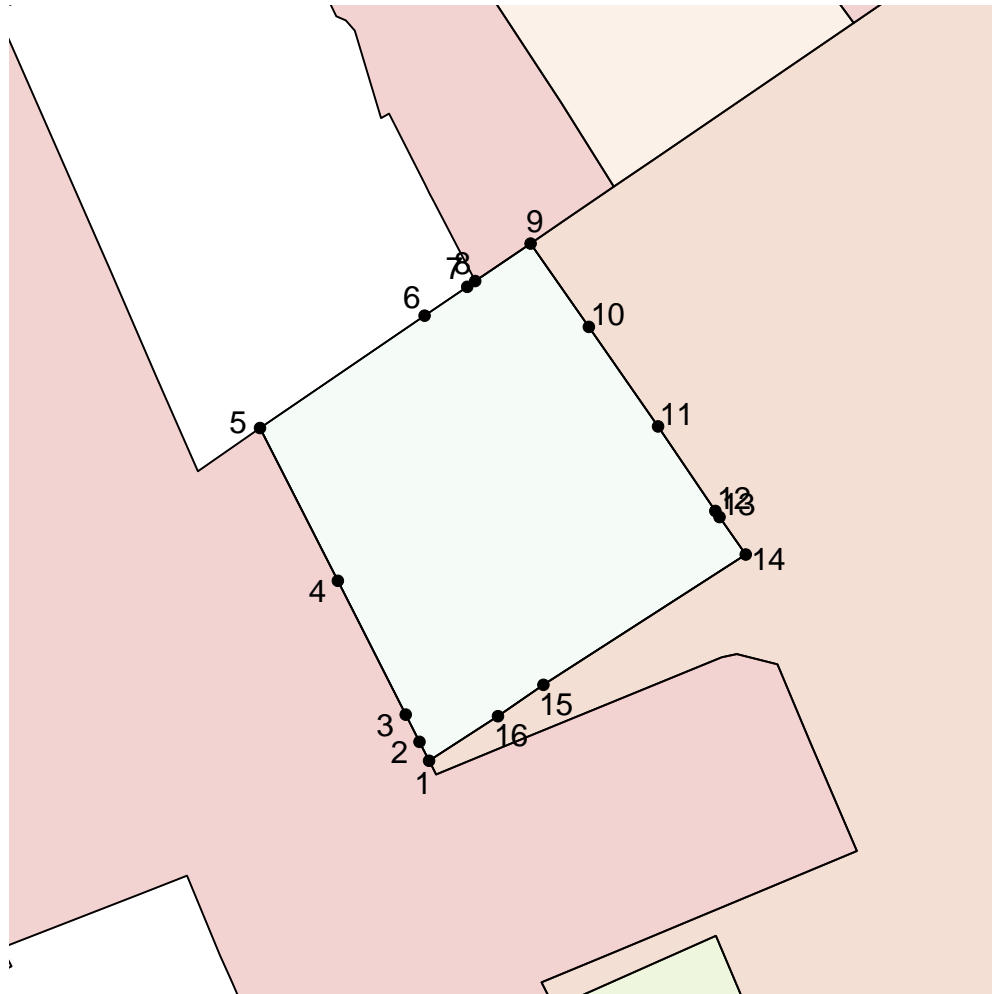
Обозначение характерных точек части границ	Существующие координаты, м		Измененные (уточненные) координаты, м		Метод определения координат и средняя квадратическая погрешность положения	Описание обозначения точки
	X	Y	X	Y		

					характерной точки (Mt), м	
1	2	3	4	5	6	7



ОПИСАНИЕ МЕСТОПОЛОЖЕНИЯ ГРАНИЦ  
ЗОНЫ РАЗМЕЩЕНИЯ ОБЪЕКТОВ ЗДРАВООХРАНЕНИЯ И СОЦИАЛЬНОГО ОБЕСПЕЧЕНИЯ  
(ОДЗ-203)  
(наименование объекта)

План границ объекта

Масштаб 1: 1000

Используемые условные знаки и обозначения:

Подпись \_\_\_\_\_ Дата " \_ " \_\_\_\_\_ г.

Место для оттиска печати (при наличии) лица, составившего описание местоположения границ объекта

ОПИСАНИЕ МЕСТОПОЛОЖЕНИЯ ГРАНИЦ ЗОНЫ РАЗМЕЩЕНИЯ ОБЪЕКТОВ ЗДРАВООХРАНЕНИЯ И СОЦИАЛЬНОГО ОБЕСПЕЧЕНИЯ (ОДЗ-203) (наименование объекта местоположение границ, которого описано (далее - объект) _____		
Сведения об объекте		
N п/п	Характеристики объекта	Описание характеристик
1	2	3
1	Местоположение объекта	Российская Федерация, Иркутская область, город Иркутск
2	Площадь объекта +/- величина погрешности определения площади (P +/- Дельта P)	74567+/- 0
3	Иные характеристики объекта	ПЭ П-01-02

**ОПИСАНИЕ МЕСТОПОЛОЖЕНИЯ ГРАНИЦ  
ЗОНЫ РАЗМЕЩЕНИЯ ОБЪЕКТОВ ЗДРАВООХРАНЕНИЯ И СОЦИАЛЬНОГО ОБЕСПЕЧЕНИЯ  
(ОДЗ-203)  
(наименование объекта)**

Сведения о местоположении границ объекта

1. Система координат МСК-38, зона 3

2. Сведения о характерных точках границ объекта

Обозначение характерных точек границ	Координаты, м		Метод определения координат и средняя квадратическая погрешность положения характерной точки (Mt), м	Описание обозначения точки
	X	Y		
1	2	3	4	5
1	20604.60	31671.43	0.3	-
2	20570.68	31699.50	0.3	-
3	20578.14	31708.33	0.3	-
4	20590.23	31722.65	0.3	-
5	20601.40	31735.88	0.3	-
6	20601.05	31736.09	0.3	-
7	20598.52	31738.12	0.3	-
8	20597.92	31738.54	0.3	-
9	20574.07	31753.63	0.3	-
10	20572.43	31750.90	0.3	-
11	20570.62	31749.13	0.3	-
12	20560.69	31754.24	0.3	-
13	20569.53	31774.38	0.3	-
14	20569.47	31787.48	0.3	-
15	20568.06	31792.24	0.3	-
16	20559.45	31800.73	0.3	-
17	20558.34	31801.43	0.3	-

18	20553.05	31804.76	0.3	-
19	20557.97	31812.65	0.3	-
20	20563.66	31821.76	0.3	-
21	20564.38	31821.31	0.3	-
22	20568.14	31827.28	0.3	-
23	20567.24	31827.85	0.3	-
24	20569.73	31831.90	0.3	-
25	20568.87	31832.40	0.3	-
26	20564.98	31834.66	0.3	-
27	20564.22	31833.38	0.3	-
28	20559.89	31835.09	0.3	-
29	20556.64	31836.86	0.3	-
30	20554.30	31832.55	0.3	-
31	20551.73	31833.94	0.3	-
32	20553.26	31836.76	0.3	-
33	20547.85	31839.68	0.3	-
34	20548.97	31841.77	0.3	-
35	20546.13	31843.29	0.3	-
36	20545.01	31841.19	0.3	-
37	20540.25	31843.81	0.3	-
38	20538.06	31845.01	0.3	-
39	20533.97	31846.11	0.3	-
40	20532.39	31843.34	0.3	-
41	20519.32	31820.36	0.3	-
42	20486.44	31838.64	0.3	-
43	20483.17	31839.72	0.3	-
44	20477.08	31841.73	0.3	-
45	20477.68	31842.77	0.3	-
46	20482.61	31851.35	0.3	-

47	20496.56	31875.95	0.3	-
48	20500.85	31883.52	0.3	-
49	20497.00	31881.97	0.3	-
50	20491.85	31879.90	0.3	-
51	20451.60	31899.48	0.3	-
52	20451.04	31899.75	0.3	-
53	20439.60	31905.32	0.3	-
54	20438.39	31902.25	0.3	-
55	20431.96	31905.26	0.3	-
56	20419.30	31911.19	0.3	-
57	20414.22	31903.47	0.3	-
58	20406.60	31907.50	0.3	-
59	20391.17	31877.75	0.3	-
60	20390.00	31878.41	0.3	-
61	20373.50	31887.63	0.3	-
62	20370.32	31882.15	0.3	-
63	20350.27	31893.41	0.3	-
64	20351.61	31895.93	0.3	-
65	20352.94	31898.44	0.3	-
66	20363.83	31916.63	0.3	-
67	20375.92	31932.23	0.3	-
68	20369.71	31934.33	0.3	-
69	20365.91	31937.19	0.3	-
70	20361.80	31939.38	0.3	-
71	20359.79	31940.51	0.3	-
72	20359.27	31942.98	0.3	-
73	20356.77	31944.61	0.3	-
74	20356.39	31945.50	0.3	-
75	20360.42	31953.19	0.3	-

76	20351.43	31957.99	0.3	-
77	20350.93	31958.26	0.3	-
78	20346.61	31960.65	0.3	-
79	20335.08	31967.05	0.3	-
80	20333.65	31967.81	0.3	-
81	20333.19	31968.05	0.3	-
82	20329.61	31969.93	0.3	-
83	20323.71	31973.01	0.3	-
84	20315.71	31977.19	0.3	-
85	20313.10	31972.03	0.3	-
86	20305.09	31956.19	0.3	-
87	20302.47	31951.01	0.3	-
88	20298.40	31926.66	0.3	-
89	20298.10	31925.02	0.3	-
90	20297.92	31924.02	0.3	-
91	20295.25	31909.51	0.3	-
92	20292.37	31889.70	0.3	-
93	20290.51	31872.37	0.3	-
94	20290.23	31869.80	0.3	-
95	20288.83	31849.83	0.3	-
96	20288.18	31829.82	0.3	-
97	20288.27	31809.80	0.3	-
98	20289.11	31789.80	0.3	-
99	20289.58	31783.77	0.3	-
100	20290.69	31769.85	0.3	-
101	20293.01	31749.97	0.3	-
102	20296.08	31730.19	0.3	-
103	20298.95	31722.56	0.3	-
104	20302.39	31715.18	0.3	-

105	20306.39	31708.08	0.3	-
106	20310.91	31701.30	0.3	-
107	20315.54	31695.38	0.3	-
108	20315.93	31694.89	0.3	-
109	20318.72	31691.83	0.3	-
110	20321.42	31688.87	0.3	-
111	20370.56	31633.98	0.3	-
112	20375.88	31627.29	0.3	-
113	20376.93	31625.97	0.3	-
114	20383.02	31630.60	0.3	-
115	20390.09	31633.74	0.3	-
116	20418.30	31657.30	0.3	-
117	20425.01	31648.51	0.3	-
118	20432.76	31638.17	0.3	-
119	20432.55	31637.41	0.3	-
120	20439.02	31628.56	0.3	-
121	20430.47	31620.16	0.3	-
122	20426.08	31611.60	0.3	-
123	20430.53	31608.23	0.3	-
124	20450.09	31594.31	0.3	-
125	20457.14	31590.61	0.3	-
126	20464.70	31588.82	0.3	-
127	20468.79	31588.61	0.3	-
128	20470.23	31589.52	0.3	-
129	20472.74	31592.05	0.3	-
130	20477.94	31587.33	0.3	-
131	20482.25	31583.07	0.3	-
132	20484.54	31585.37	0.3	-
133	20485.37	31584.55	0.3	-

134	20487.24	31586.43	0.3	-
135	20517.55	31613.72	0.3	-
136	20544.36	31593.07	0.3	-
137	20562.36	31614.36	0.3	-
138	20554.74	31621.51	0.3	-
139	20554.73	31621.52	0.3	-
140	20556.64	31622.57	0.3	-
141	20569.31	31637.71	0.3	-
142	20575.01	31632.20	0.3	-
143	20575.99	31633.30	0.3	-
144	20593.80	31653.17	0.3	-
145	20597.79	31653.37	0.3	-
146	20598.60	31652.69	0.3	-
147	20600.92	31655.44	0.3	-
148	20603.21	31658.15	0.3	-
149	20610.16	31666.37	0.3	-
150	20607.42	31668.86	0.3	-
1	20604.60	31671.43	0.3	-

3. Сведения о характерных точках части (частей) границы объекта

Обозначение характерных точек части границы	Координаты, м		Метод определения координат и средняя квадратическая погрешность положения характерной точки (Mt), м	Описание обозначения точки
	X	Y		
1	2	3	4	5



ОПИСАНИЕ МЕСТОПОЛОЖЕНИЯ ГРАНИЦ ЗОНЫ РАЗМЕЩЕНИЯ ОБЪЕКТОВ ЗДРАВООХРАНЕНИЯ И СОЦИАЛЬНОГО ОБЕСПЕЧЕНИЯ (ОДЗ-203) (наименование объекта)						
Сведения о местоположении измененных (уточненных) границ объекта						
1. Система координат <u>МСК-38, зона 3</u>						
2. Сведения о характерных точках границ объекта						
Обозначение характерных точек границ	Существующие координаты, м		Измененные (уточненные) координаты, м		Метод определения координат и средняя квадратическая погрешность положения характерной точки (Mt), м	Описание обозначения точки
	X	Y	X	Y		
1	2	3	4	5	6	7
1			20604.60	31671.43		
2			20570.68	31699.50		
3			20578.14	31708.33		
4			20590.23	31722.65		
5			20601.40	31735.88		
6			20601.05	31736.09		
7			20598.52	31738.12		
8			20597.92	31738.54		
9			20574.07	31753.63		
10			20572.43	31750.90		
11			20570.62	31749.13		
12			20560.69	31754.24		
13			20569.53	31774.38		
14			20569.47	31787.48		
15			20568.06	31792.24		
16			20559.45	31800.73		
17			20558.34	31801.43		
18			20553.05	31804.76		
19			20557.97	31812.65		
20			20563.66	31821.76		
21			20564.38	31821.31		
22			20568.14	31827.28		
23			20567.24	31827.85		
24			20569.73	31831.90		
25			20568.87	31832.40		
26			20564.98	31834.66		
27			20564.22	31833.38		
28			20559.89	31835.09		

29		20556.64	31836.86	
30		20554.30	31832.55	
31		20551.73	31833.94	
32		20553.26	31836.76	
33		20547.85	31839.68	
34		20548.97	31841.77	
35		20546.13	31843.29	
36		20545.01	31841.19	
37		20540.25	31843.81	
38		20538.06	31845.01	
39		20533.97	31846.11	
40		20532.39	31843.34	
41		20519.32	31820.36	
42		20486.44	31838.64	
43		20483.17	31839.72	
44		20477.08	31841.73	
45		20477.68	31842.77	
46		20482.61	31851.35	
47		20496.56	31875.95	
48		20500.85	31883.52	
49		20497.00	31881.97	
50		20491.85	31879.90	
51		20451.60	31899.48	
52		20451.04	31899.75	
53		20439.60	31905.32	
54		20438.39	31902.25	
55		20431.96	31905.26	
56		20419.30	31911.19	
57		20414.22	31903.47	
58		20406.60	31907.50	
59		20391.17	31877.75	
60		20390.00	31878.41	
61		20373.50	31887.63	
62		20370.32	31882.15	
63		20350.27	31893.41	
64		20351.61	31895.93	
65		20352.94	31898.44	
66		20363.83	31916.63	
67		20375.92	31932.23	
68		20369.71	31934.33	
69		20365.91	31937.19	
70		20361.80	31939.38	
71		20359.79	31940.51	
72		20359.27	31942.98	
73		20356.77	31944.61	
74		20356.39	31945.50	
75		20360.42	31953.19	
76		20351.43	31957.99	
77		20350.93	31958.26	
78		20346.61	31960.65	
79		20335.08	31967.05	
80		20333.65	31967.81	
81		20333.19	31968.05	

82		20329.61	31969.93
83		20323.71	31973.01
84		20315.71	31977.19
85		20313.10	31972.03
86		20305.09	31956.19
87		20302.47	31951.01
88		20298.40	31926.66
89		20298.10	31925.02
90		20297.92	31924.02
91		20295.25	31909.51
92		20292.37	31889.70
93		20290.51	31872.37
94		20290.23	31869.80
95		20288.83	31849.83
96		20288.18	31829.82
97		20288.27	31809.80
98		20289.11	31789.80
99		20289.58	31783.77
100		20290.69	31769.85
101		20293.01	31749.97
102		20296.08	31730.19
103		20298.95	31722.56
104		20302.39	31715.18
105		20306.39	31708.08
106		20310.91	31701.30
107		20315.54	31695.38
108		20315.93	31694.89
109		20318.72	31691.83
110		20321.42	31688.87
111		20370.56	31633.98
112		20375.88	31627.29
113		20376.93	31625.97
114		20383.02	31630.60
115		20390.09	31633.74
116		20418.30	31657.30
117		20425.01	31648.51
118		20432.76	31638.17
119		20432.55	31637.41
120		20439.02	31628.56
121		20430.47	31620.16
122		20426.08	31611.60
123		20430.53	31608.23
124		20450.09	31594.31
125		20457.14	31590.61
126		20464.70	31588.82
127		20468.79	31588.61
128		20470.23	31589.52
129		20472.74	31592.05
130		20477.94	31587.33
131		20482.25	31583.07
132		20484.54	31585.37
133		20485.37	31584.55
134		20487.24	31586.43

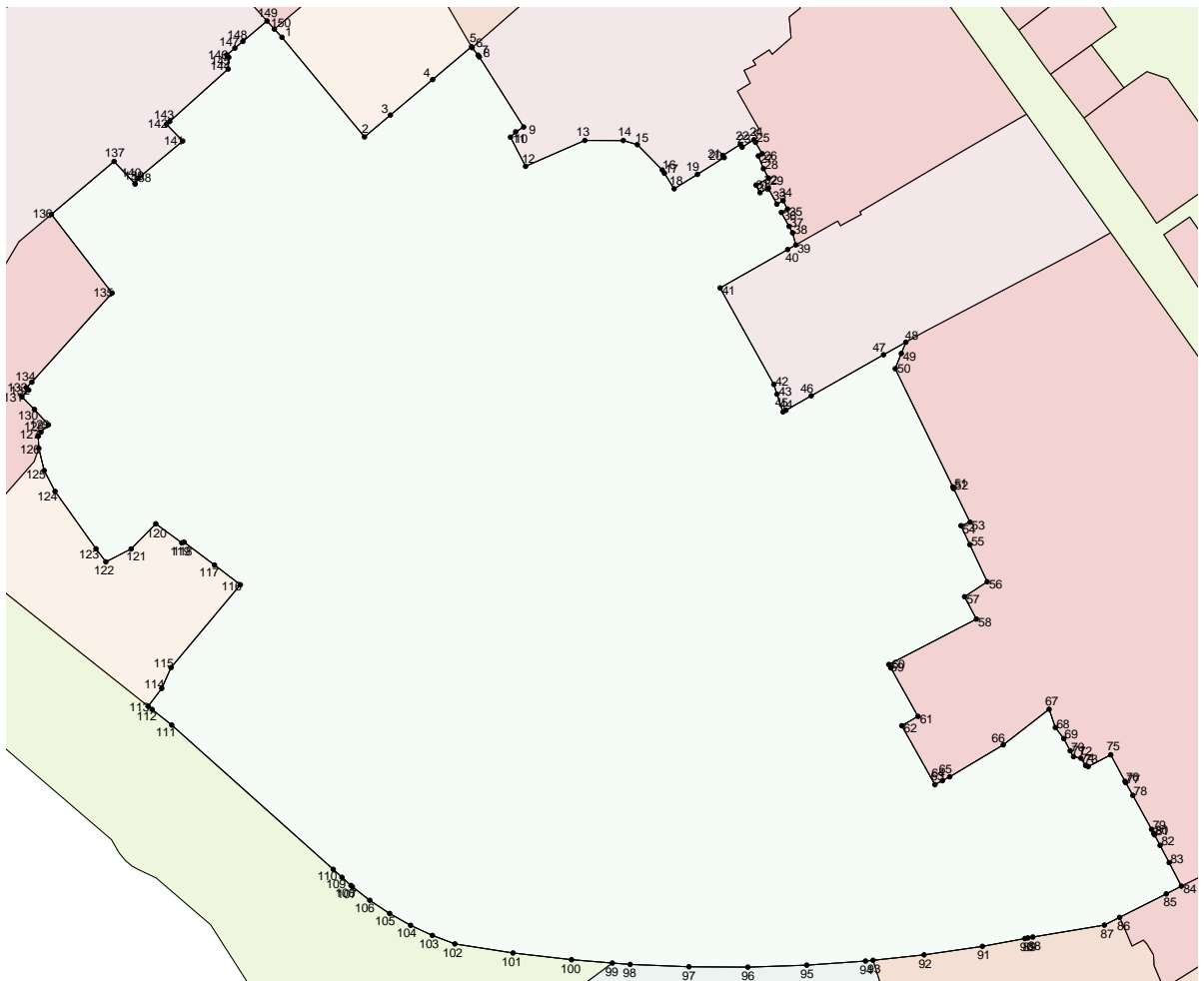
135			20517.55	31613.72		
136			20544.36	31593.07		
137			20562.36	31614.36		
138			20554.74	31621.51		
139			20554.73	31621.52		
140			20556.64	31622.57		
141			20569.31	31637.71		
142			20575.01	31632.20		
143			20575.99	31633.30		
144			20593.80	31653.17		
145			20597.79	31653.37		
146			20598.60	31652.69		
147			20600.92	31655.44		
148			20603.21	31658.15		
149			20610.16	31666.37		
150			20607.42	31668.86		
1			20604.60	31671.43		

3. Сведения о характерных точках части (частей) границы объекта

Обозначение характерных точек части границ	Существующие координаты, м		Измененные (уточненные) координаты, м		Метод определения координат и средняя квадратическая погрешность положения характерной точки (Mt), м	Описание обозначения точки
	X	Y	X	Y		
1	2	3	4	5	6	7

ОПИСАНИЕ МЕСТОПОЛОЖЕНИЯ ГРАНИЦ  
ЗОНЫ РАЗМЕЩЕНИЯ ОБЪЕКТОВ ЗДРАВООХРАНЕНИЯ И СОЦИАЛЬНОГО ОБЕСПЕЧЕНИЯ  
(ОДЗ-203)  
(наименование объекта)

План границ объекта



Масштаб 1: 1000

Используемые условные знаки и обозначения:

Подпись \_\_\_\_\_ Дата " \_\_ " \_\_\_\_\_ г.

Место для оттиска печати (при наличии) лица, составившего описание местоположения границ объекта

**ОПИСАНИЕ МЕСТОПОЛОЖЕНИЯ ГРАНИЦ  
ЗОНЫ РАЗМЕЩЕНИЯ ОБЪЕКТОВ СРЕДНЕГО И ВЫСШЕГО ПРОФЕССИОНАЛЬНОГО ОБРАЗОВАНИЯ**

**(ОДЗ-205)**

(наименование объекта местоположение границ, которого описано  
(далее - объект)

---

Сведения об объекте

N п/п	Характеристики объекта	Описание характеристик
1	2	3
1	Местоположение объекта	Российская Федерация, Иркутская область, город Иркутск
2	Площадь объекта +/- величина погрешности определения площади (P +/- Дельта P)	19999+/- 0
3	Иные характеристики объекта	ПЭ П-01-02

ОПИСАНИЕ МЕСТОПОЛОЖЕНИЯ ГРАНИЦ  
 ЗОНЫ РАЗМЕЩЕНИЯ ОБЪЕКТОВ СРЕДНЕГО И ВЫСШЕГО ПРОФЕССИОНАЛЬНОГО ОБРАЗОВАНИЯ  
 (ОДЗ-205)  
 (наименование объекта)

Сведения о местоположении границ объекта

1. Система координат МСК-38, зона 3

2. Сведения о характерных точках границ объекта

Обозначение характерных точек границ	Координаты, м		Метод определения координат и средняя квадратическая погрешность положения характерной точки (Mt), м	Описание обозначения точки
	X	Y		
1	2	3	4	5
1	22301.14	31307.49	0.3	-
2	22284.16	31309.45	0.3	-
3	22251.69	31313.20	0.3	-
4	22234.50	31316.03	0.3	-
5	22227.56	31317.17	0.3	-
6	22206.68	31320.61	0.3	-
7	22205.00	31306.99	0.3	-
8	22204.58	31303.69	0.3	-
9	22202.23	31284.59	0.3	-
10	22202.83	31284.47	0.3	-
11	22199.48	31257.25	0.3	-
12	22189.88	31259.03	0.3	-
13	22183.09	31259.46	0.3	-
14	22180.97	31257.47	0.3	-
15	22176.61	31230.01	0.3	-
16	22174.95	31221.73	0.3	-
17	22189.52	31216.97	0.3	-

18	22192.97	31215.84	0.3	-
19	22194.87	31215.22	0.3	-
20	22195.26	31215.09	0.3	-
21	22201.70	31212.99	0.3	-
22	22201.45	31212.25	0.3	-
23	22200.35	31208.92	0.3	-
24	22194.60	31191.62	0.3	-
25	22193.18	31186.30	0.3	-
26	22186.98	31166.30	0.3	-
27	22184.40	31157.99	0.3	-
28	22198.49	31153.13	0.3	-
29	22195.78	31145.03	0.3	-
30	22194.45	31141.05	0.3	-
31	22189.88	31129.81	0.3	-
32	22193.71	31128.72	0.3	-
33	22186.51	31109.87	0.3	-
34	22190.70	31108.82	0.3	-
35	22198.58	31106.95	0.3	-
36	22221.82	31101.31	0.3	-
37	22221.89	31090.35	0.3	-
38	22221.05	31088.25	0.3	-
39	22220.13	31088.56	0.3	-
40	22218.95	31085.55	0.3	-
41	22220.72	31084.87	0.3	-
42	22220.31	31083.82	0.3	-
43	22221.43	31083.39	0.3	-
44	22214.64	31065.83	0.3	-
45	22213.52	31066.26	0.3	-
46	22213.09	31065.15	0.3	-



47	22214.21	31064.72	0.3	-
48	22210.80	31055.93	0.3	-
49	22223.92	31050.61	0.3	-
50	22237.33	31045.17	0.3	-
51	22253.34	31039.31	0.3	-
52	22261.18	31072.76	0.3	-
53	22265.19	31089.90	0.3	-
54	22253.59	31093.07	0.3	-
55	22237.78	31097.39	0.3	-
56	22237.04	31095.26	0.3	-
57	22231.66	31097.11	0.3	-
58	22232.19	31098.79	0.3	-
59	22235.03	31109.90	0.3	-
60	22235.85	31113.13	0.3	-
61	22235.97	31113.60	0.3	-
62	22257.44	31197.60	0.3	-
63	22280.58	31194.39	0.3	-
64	22289.37	31193.17	0.3	-
65	22312.15	31290.44	0.3	-
66	22315.75	31305.81	0.3	-
1	22301.14	31307.49	0.3	-
<b>3. Сведения о характерных точках части (частей) границы объекта</b>				
Обозначение характерных точек части границы	Координаты, м		Метод определения координат и средняя квадратическая погрешность положения характерной точки (Mt), м	Описание обозначения точки
	X	Y		
1	2	3	4	5

ОПИСАНИЕ МЕСТОПОЛОЖЕНИЯ ГРАНИЦ ЗОНЫ РАЗМЕЩЕНИЯ ОБЪЕКТОВ СРЕДНЕГО И ВЫСШЕГО ПРОФЕССИОНАЛЬНОГО ОБРАЗОВАНИЯ (ОДЗ-205) (наименование объекта)						
Сведения о местоположении измененных (уточненных) границ объекта						
1. Система координат <u>МСК-38, зона 3</u>						
2. Сведения о характерных точках границ объекта						
Обозначение характерных точек границ	Существующие координаты, м		Измененные (уточненные) координаты, м		Метод определения координат и средняя квадратическая погрешность положения характерной точки (Mt), м	Описание обозначения точки
	X	Y	X	Y		
1	2	3	4	5	6	7
1			22301.14	31307.49		
2			22284.16	31309.45		
3			22251.69	31313.20		
4			22234.50	31316.03		
5			22227.56	31317.17		
6			22206.68	31320.61		
7			22205.00	31306.99		
8			22204.58	31303.69		
9			22202.23	31284.59		
10			22202.83	31284.47		
11			22199.48	31257.25		
12			22189.88	31259.03		
13			22183.09	31259.46		
14			22180.97	31257.47		
15			22176.61	31230.01		
16			22174.95	31221.73		
17			22189.52	31216.97		
18			22192.97	31215.84		
19			22194.87	31215.22		
20			22195.26	31215.09		
21			22201.70	31212.99		
22			22201.45	31212.25		
23			22200.35	31208.92		
24			22194.60	31191.62		
25			22193.18	31186.30		
26			22186.98	31166.30		
27			22184.40	31157.99		
28			22198.49	31153.13		

29			22195.78	31145.03		
30			22194.45	31141.05		
31			22189.88	31129.81		
32			22193.71	31128.72		
33			22186.51	31109.87		
34			22190.70	31108.82		
35			22198.58	31106.95		
36			22221.82	31101.31		
37			22221.89	31090.35		
38			22221.05	31088.25		
39			22220.13	31088.56		
40			22218.95	31085.55		
41			22220.72	31084.87		
42			22220.31	31083.82		
43			22221.43	31083.39		
44			22214.64	31065.83		
45			22213.52	31066.26		
46			22213.09	31065.15		
47			22214.21	31064.72		
48			22210.80	31055.93		
49			22223.92	31050.61		
50			22237.33	31045.17		
51			22253.34	31039.31		
52			22261.18	31072.76		
53			22265.19	31089.90		
54			22253.59	31093.07		
55			22237.78	31097.39		
56			22237.04	31095.26		
57			22231.66	31097.11		
58			22232.19	31098.79		
59			22235.03	31109.90		
60			22235.85	31113.13		
61			22235.97	31113.60		
62			22257.44	31197.60		
63			22280.58	31194.39		
64			22289.37	31193.17		
65			22312.15	31290.44		
66			22315.75	31305.81		
1			22301.14	31307.49		

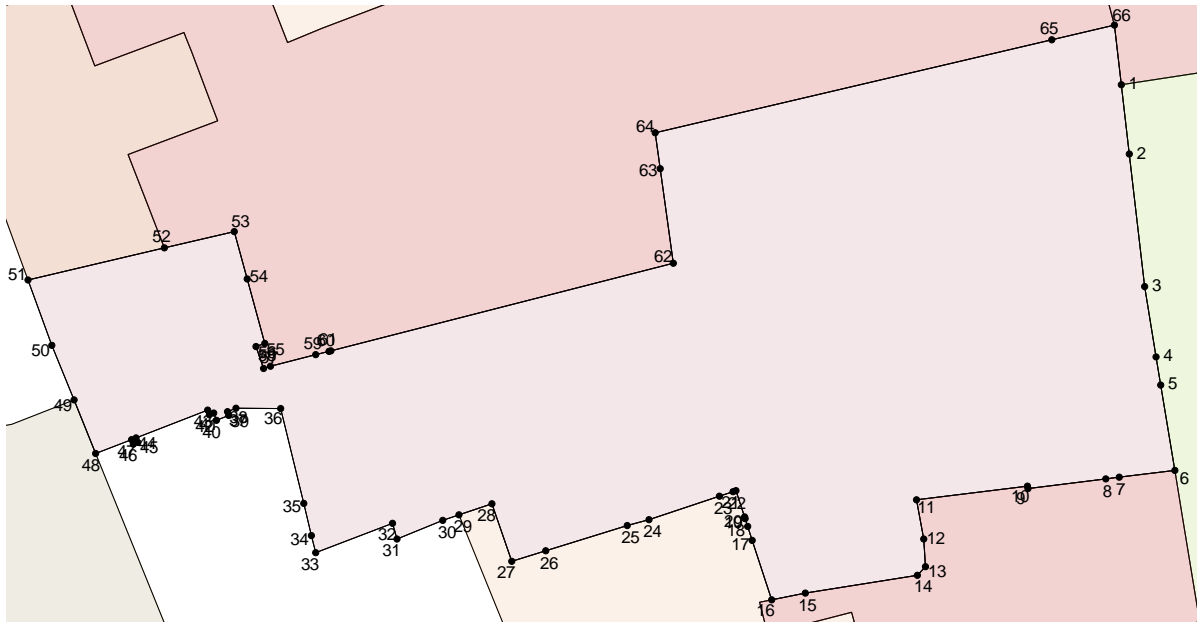
3. Сведения о характерных точках части (частей) границы объекта

Обозначение характерных точек части границ	Существующие координаты, м		Измененные (уточненные) координаты, м		Метод определения координат и средняя квадратическая погрешность положения характерной точки (Mt), м	Описание обозначения точки
	X	Y	X	Y		

1	2	3	4	5	6	7

ОПИСАНИЕ МЕСТОПОЛОЖЕНИЯ ГРАНИЦ  
 ЗОНЫ РАЗМЕЩЕНИЯ ОБЪЕКТОВ СРЕДНЕГО И ВЫСШЕГО ПРОФЕССИОНАЛЬНОГО ОБРАЗОВАНИЯ  
 (ОДЗ-205)  
 (наименование объекта)

План границ объекта



Масштаб 1: 1000

Используемые условные знаки и обозначения:

Подпись \_\_\_\_\_ Дата " \_\_ " \_\_\_\_\_ г.

Место для оттиска печати (при наличии) лица, составившего описание местоположения границ объекта

ОПИСАНИЕ МЕСТОПОЛОЖЕНИЯ ГРАНИЦ  
 ЗОНЫ РАЗМЕЩЕНИЯ ОБЪЕКТОВ СРЕДНЕГО И ВЫСШЕГО ПРОФЕССИОНАЛЬНОГО ОБРАЗОВАНИЯ  
 (ОДЗ-205)  
 (наименование объекта местоположение границ, которого описано  
 (далее - объект)

Сведения об объекте

N п/п	Характеристики объекта	Описание характеристик
1	2	3
1	Местоположение объекта	Российская Федерация, Иркутская область, город Иркутск
2	Площадь объекта +/- величина погрешности определения площади (P +/- Дельта P)	41550+/- 0
3	Иные характеристики объекта	ПЭ П-01-02

ОПИСАНИЕ МЕСТОПОЛОЖЕНИЯ ГРАНИЦ  
 ЗОНЫ РАЗМЕЩЕНИЯ ОБЪЕКТОВ СРЕДНЕГО И ВЫСШЕГО ПРОФЕССИОНАЛЬНОГО ОБРАЗОВАНИЯ  
 (ОДЗ-205)  
 (наименование объекта)

Сведения о местоположении границ объекта

1. Система координат МСК-38, зона 3

2. Сведения о характерных точках границ объекта

Обозначение характерных точек границ	Координаты, м		Метод определения координат и средняя квадратическая погрешность положения характерной точки (Mt), м	Описание обозначения точки
	X	Y		
1	2	3	4	5
1	20724.36	31562.35	0.3	-
2	20675.42	31606.93	0.3	-
3	20672.45	31609.63	0.3	-
4	20610.16	31666.37	0.3	-
5	20603.21	31658.15	0.3	-
6	20600.92	31655.44	0.3	-
7	20598.60	31652.69	0.3	-
8	20597.79	31653.37	0.3	-
9	20593.80	31653.17	0.3	-
10	20575.99	31633.30	0.3	-
11	20575.01	31632.20	0.3	-
12	20569.31	31637.71	0.3	-
13	20556.64	31622.57	0.3	-
14	20554.73	31621.52	0.3	-
15	20554.74	31621.51	0.3	-
16	20562.36	31614.36	0.3	-
17	20544.36	31593.07	0.3	-

18	20535.07	31582.02	0.3	-
19	20524.21	31575.60	0.3	-
20	20498.19	31574.93	0.3	-
21	20510.86	31563.29	0.3	-
22	20515.15	31558.09	0.3	-
23	20519.43	31550.82	0.3	-
24	20515.01	31545.79	0.3	-
25	20507.87	31544.45	0.3	-
26	20494.11	31528.80	0.3	-
27	20475.74	31507.90	0.3	-
28	20470.51	31501.96	0.3	-
29	20497.19	31462.14	0.3	-
30	20500.33	31457.46	0.3	-
31	20509.36	31443.98	0.3	-
32	20518.60	31430.19	0.3	-
33	20519.01	31429.58	0.3	-
34	20530.12	31442.62	0.3	-
35	20536.56	31450.18	0.3	-
36	20543.19	31444.19	0.3	-
37	20569.12	31420.79	0.3	-
38	20579.16	31430.13	0.3	-
39	20605.97	31406.12	0.3	-
40	20599.96	31399.42	0.3	-
41	20602.07	31397.46	0.3	-
42	20599.11	31394.24	0.3	-
43	20608.48	31385.99	0.3	-
44	20614.66	31381.42	0.3	-
45	20620.35	31389.64	0.3	-
46	20621.43	31394.00	0.3	-



47	20624.39	31397.38	0.3	-
48	20622.16	31399.35	0.3	-
49	20631.06	31409.46	0.3	-
50	20632.25	31412.44	0.3	-
51	20636.42	31422.99	0.3	-
52	20657.89	31449.53	0.3	-
53	20662.95	31455.79	0.3	-
54	20667.08	31452.35	0.3	-
55	20674.97	31446.04	0.3	-
56	20675.81	31447.09	0.3	-
57	20679.18	31451.30	0.3	-
58	20678.64	31451.73	0.3	-
59	20680.28	31453.76	0.3	-
60	20682.39	31456.36	0.3	-
61	20686.22	31461.08	0.3	-
62	20690.42	31457.53	0.3	-
63	20691.43	31458.63	0.3	-
64	20693.98	31456.31	0.3	-
65	20694.56	31455.78	0.3	-
66	20694.86	31455.51	0.3	-
67	20695.50	31454.93	0.3	-
68	20713.33	31474.31	0.3	-
69	20709.24	31477.99	0.3	-
70	20706.38	31480.56	0.3	-
71	20710.22	31485.22	0.3	-
72	20711.20	31484.33	0.3	-
73	20734.42	31508.81	0.3	-
74	20738.55	31505.04	0.3	-
75	20749.10	31517.94	0.3	-

76	20752.09	31521.35	0.3	-
77	20759.47	31530.37	0.3	-
1	20724.36	31562.35	0.3	-
3. Сведения о характерных точках части (частей) границы объекта				
Обозначение характерных точек части границы	Координаты, м		Метод определения координат и средняя квадратическая погрешность положения характерной точки (Mt), м	Описание обозначения точки
	X	Y		
1	2	3	4	5

ОПИСАНИЕ МЕСТОПОЛОЖЕНИЯ ГРАНИЦ ЗОНЫ РАЗМЕЩЕНИЯ ОБЪЕКТОВ СРЕДНЕГО И ВЫСШЕГО ПРОФЕССИОНАЛЬНОГО ОБРАЗОВАНИЯ (ОДЗ-205) (наименование объекта)						
Сведения о местоположении измененных (уточненных) границ объекта						
1. Система координат <u>МСК-38, зона 3</u>						
2. Сведения о характерных точках границ объекта						
Обозначение характерных точек границ	Существующие координаты, м		Измененные (уточненные) координаты, м		Метод определения координат и средняя квадратическая погрешность положения характерной точки (Mt), м	Описание обозначения точки
	X	Y	X	Y		
1	2	3	4	5	6	7
1			20724.36	31562.35		
2			20675.42	31606.93		
3			20672.45	31609.63		
4			20610.16	31666.37		
5			20603.21	31658.15		
6			20600.92	31655.44		
7			20598.60	31652.69		
8			20597.79	31653.37		
9			20593.80	31653.17		
10			20575.99	31633.30		
11			20575.01	31632.20		
12			20569.31	31637.71		
13			20556.64	31622.57		
14			20554.73	31621.52		
15			20554.74	31621.51		
16			20562.36	31614.36		
17			20544.36	31593.07		
18			20535.07	31582.02		
19			20524.21	31575.60		
20			20498.19	31574.93		
21			20510.86	31563.29		
22			20515.15	31558.09		
23			20519.43	31550.82		
24			20515.01	31545.79		
25			20507.87	31544.45		
26			20494.11	31528.80		
27			20475.74	31507.90		
28			20470.51	31501.96		

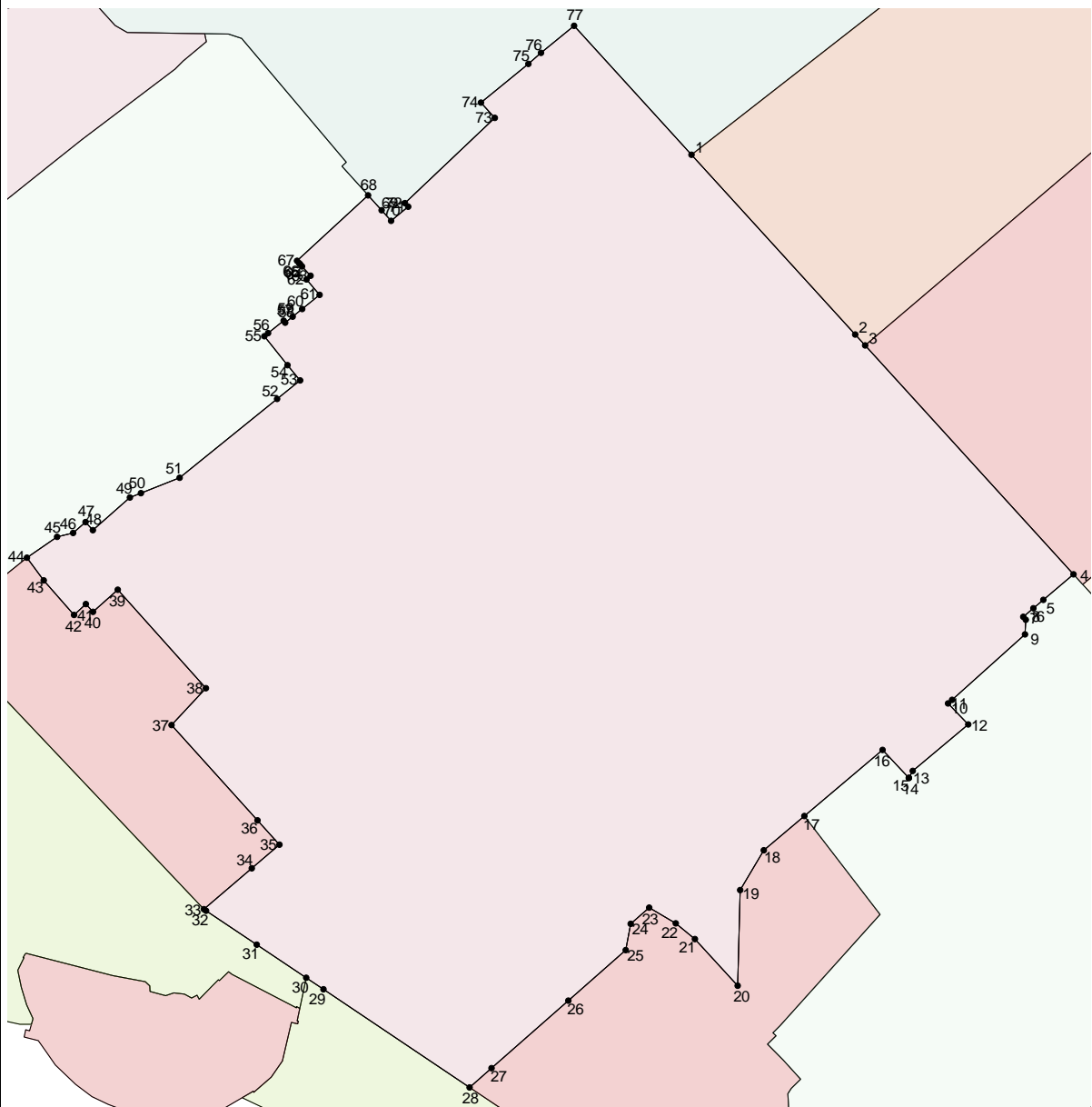
29		20497.19	31462.14
30		20500.33	31457.46
31		20509.36	31443.98
32		20518.60	31430.19
33		20519.01	31429.58
34		20530.12	31442.62
35		20536.56	31450.18
36		20543.19	31444.19
37		20569.12	31420.79
38		20579.16	31430.13
39		20605.97	31406.12
40		20599.96	31399.42
41		20602.07	31397.46
42		20599.11	31394.24
43		20608.48	31385.99
44		20614.66	31381.42
45		20620.35	31389.64
46		20621.43	31394.00
47		20624.39	31397.38
48		20622.16	31399.35
49		20631.06	31409.46
50		20632.25	31412.44
51		20636.42	31422.99
52		20657.89	31449.53
53		20662.95	31455.79
54		20667.08	31452.35
55		20674.97	31446.04
56		20675.81	31447.09
57		20679.18	31451.30
58		20678.64	31451.73
59		20680.28	31453.76
60		20682.39	31456.36
61		20686.22	31461.08
62		20690.42	31457.53
63		20691.43	31458.63
64		20693.98	31456.31
65		20694.56	31455.78
66		20694.86	31455.51
67		20695.50	31454.93
68		20713.33	31474.31
69		20709.24	31477.99
70		20706.38	31480.56
71		20710.22	31485.22
72		20711.20	31484.33
73		20734.42	31508.81
74		20738.55	31505.04
75		20749.10	31517.94
76		20752.09	31521.35
77		20759.47	31530.37
1		20724.36	31562.35

3. Сведения о характерных точках части (частей) границы объекта

Обозначение характерных точек части границ	Существующие координаты, м		Измененные (уточненные) координаты, м		Метод определения координат и средняя квадратическая погрешность положения характерной точки (Mt), м	Описание обозначения точки
	X	Y	X	Y		
1	2	3	4	5	6	7

ОПИСАНИЕ МЕСТОПОЛОЖЕНИЯ ГРАНИЦ  
ЗОНЫ РАЗМЕЩЕНИЯ ОБЪЕКТОВ СРЕДНЕГО И ВЫСШЕГО ПРОФЕССИОНАЛЬНОГО ОБРАЗОВАНИЯ  
(ОДЗ-205)  
(наименование объекта)

План границ объекта



Масштаб 1: 1000

Используемые условные знаки и обозначения:

Подпись \_\_\_\_\_ Дата " \_\_ " \_\_\_\_\_ г.

Место для оттиска печати (при наличии) лица, составившего описание местоположения границ объекта

Лист N 311

ОПИСАНИЕ МЕСТОПОЛОЖЕНИЯ ГРАНИЦ ЗОНЫ РАЗМЕЩЕНИЯ ОБЪЕКТОВ СРЕДНЕГО И ВЫСШЕГО ПРОФЕССИОНАЛЬНОГО ОБРАЗОВАНИЯ (ОДЗ-205) (наименование объекта местоположение границ, которого описано (далее - объект)		
Сведения об объекте		
N п/п	Характеристики объекта	Описание характеристик
1	2	3
1	Местоположение объекта	Российская Федерация, Иркутская область, город Иркутск
2	Площадь объекта +/- величина погрешности определения площади (P +/- Дельта P)	9007+/- 0
3	Иные характеристики объекта	ПЭ П-01-02

ОПИСАНИЕ МЕСТОПОЛОЖЕНИЯ ГРАНИЦ  
 ЗОНЫ РАЗМЕЩЕНИЯ ОБЪЕКТОВ СРЕДНЕГО И ВЫСШЕГО ПРОФЕССИОНАЛЬНОГО ОБРАЗОВАНИЯ  
 (ОДЗ-205)  
 (наименование объекта)

Сведения о местоположении границ объекта

1. Система координат МСК-38, зона 3

2. Сведения о характерных точках границ объекта

Обозначение характерных точек границ	Координаты, м		Метод определения координат и средняя квадратическая погрешность положения характерной точки (Mt), м	Описание обозначения точки
	X	Y		
1	2	3	4	5
1	20569.73	31831.90	0.3	-
2	20567.24	31827.85	0.3	-
3	20568.14	31827.28	0.3	-
4	20564.38	31821.31	0.3	-
5	20563.66	31821.76	0.3	-
6	20557.97	31812.65	0.3	-
7	20553.05	31804.76	0.3	-
8	20558.34	31801.43	0.3	-
9	20559.45	31800.73	0.3	-
10	20568.06	31792.24	0.3	-
11	20569.47	31787.48	0.3	-
12	20569.53	31774.38	0.3	-
13	20560.69	31754.24	0.3	-
14	20570.62	31749.13	0.3	-
15	20572.43	31750.90	0.3	-
16	20574.07	31753.63	0.3	-
17	20597.92	31738.54	0.3	-



18	20598.52	31738.12	0.3	-
19	20601.05	31736.09	0.3	-
20	20618.18	31755.68	0.3	-
21	20620.30	31756.96	0.3	-
22	20621.78	31757.22	0.3	-
23	20647.46	31742.42	0.3	-
24	20651.21	31748.68	0.3	-
25	20674.64	31787.81	0.3	-
26	20674.47	31789.42	0.3	-
27	20673.64	31797.40	0.3	-
28	20673.18	31807.35	0.3	-
29	20675.36	31813.43	0.3	-
30	20671.48	31816.35	0.3	-
31	20665.05	31820.45	0.3	-
32	20623.66	31847.77	0.3	-
33	20621.19	31844.81	0.3	-
34	20614.53	31847.60	0.3	-
35	20611.49	31843.88	0.3	-
36	20604.42	31844.50	0.3	-
37	20603.96	31843.97	0.3	-
38	20598.82	31838.08	0.3	-
39	20600.33	31837.10	0.3	-
40	20596.71	31831.54	0.3	-
41	20595.20	31832.54	0.3	-
42	20593.33	31828.48	0.3	-
43	20589.00	31830.65	0.3	-
44	20586.29	31826.25	0.3	-
45	20576.45	31831.85	0.3	-
46	20573.41	31833.59	0.3	-

47	20572.17	31831.78	0.3	-
48	20570.88	31832.75	0.3	-
49	20570.45	31833.07	0.3	-
1	20569.73	31831.90	0.3	-
3. Сведения о характерных точках части (частей) границы объекта				
Обозначение характерных точек части границы	Координаты, м		Метод определения координат и средняя квадратическая погрешность положения характерной точки (Mt), м	Описание обозначения точки
	X	Y		
1	2	3	4	5

ОПИСАНИЕ МЕСТОПОЛОЖЕНИЯ ГРАНИЦ ЗОНЫ РАЗМЕЩЕНИЯ ОБЪЕКТОВ СРЕДНЕГО И ВЫСШЕГО ПРОФЕССИОНАЛЬНОГО ОБРАЗОВАНИЯ (ОДЗ-205) (наименование объекта)						
Сведения о местоположении измененных (уточненных) границ объекта						
1. Система координат <u>МСК-38, зона 3</u>						
2. Сведения о характерных точках границ объекта						
Обозначение характерных точек границ	Существующие координаты, м		Измененные (уточненные) координаты, м		Метод определения координат и средняя квадратическая погрешность положения характерной точки (Mt), м	Описание обозначения точки
	X	Y	X	Y		
1	2	3	4	5	6	7
1			20569.73	31831.90		
2			20567.24	31827.85		
3			20568.14	31827.28		
4			20564.38	31821.31		
5			20563.66	31821.76		
6			20557.97	31812.65		
7			20553.05	31804.76		
8			20558.34	31801.43		
9			20559.45	31800.73		
10			20568.06	31792.24		
11			20569.47	31787.48		
12			20569.53	31774.38		
13			20560.69	31754.24		
14			20570.62	31749.13		
15			20572.43	31750.90		
16			20574.07	31753.63		
17			20597.92	31738.54		
18			20598.52	31738.12		
19			20601.05	31736.09		
20			20618.18	31755.68		
21			20620.30	31756.96		
22			20621.78	31757.22		
23			20647.46	31742.42		
24			20651.21	31748.68		
25			20674.64	31787.81		
26			20674.47	31789.42		
27			20673.64	31797.40		
28			20673.18	31807.35		

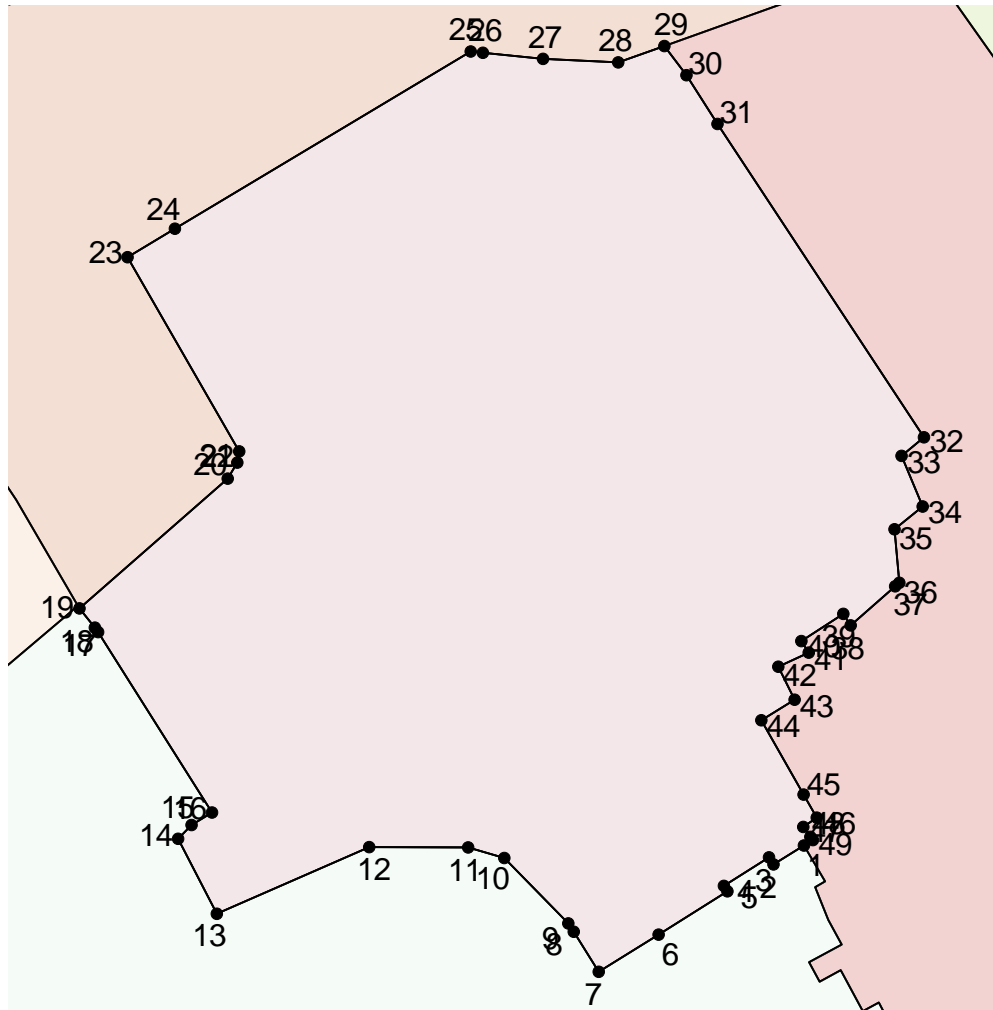
29			20675.36	31813.43		
30			20671.48	31816.35		
31			20665.05	31820.45		
32			20623.66	31847.77		
33			20621.19	31844.81		
34			20614.53	31847.60		
35			20611.49	31843.88		
36			20604.42	31844.50		
37			20603.96	31843.97		
38			20598.82	31838.08		
39			20600.33	31837.10		
40			20596.71	31831.54		
41			20595.20	31832.54		
42			20593.33	31828.48		
43			20589.00	31830.65		
44			20586.29	31826.25		
45			20576.45	31831.85		
46			20573.41	31833.59		
47			20572.17	31831.78		
48			20570.88	31832.75		
49			20570.45	31833.07		
1			20569.73	31831.90		

3. Сведения о характерных точках части (частей) границы объекта

Обозначение характерных точек части границ	Существующие координаты, м		Измененные (уточненные) координаты, м		Метод определения координат и средняя квадратическая погрешность положения характерной точки (Mt), м	Описание обозначения точки
	X	Y	X	Y		
1	2	3	4	5	6	7

ОПИСАНИЕ МЕСТОПОЛОЖЕНИЯ ГРАНИЦ  
ЗОНЫ РАЗМЕЩЕНИЯ ОБЪЕКТОВ СРЕДНЕГО И ВЫСШЕГО ПРОФЕССИОНАЛЬНОГО ОБРАЗОВАНИЯ  
(ОДЗ-205)  
(наименование объекта)

План границ объекта

Масштаб 1: 1000

Используемые условные знаки и обозначения:

Подпись \_\_\_\_\_ Дата " \_ " \_\_\_\_\_ г.

Место для оттиска печати (при наличии) лица, составившего описание местоположения границ объекта

ОПИСАНИЕ МЕСТОПОЛОЖЕНИЯ ГРАНИЦ  
ЗОНЫ РАЗМЕЩЕНИЯ ОБЪЕКТОВ СРЕДНЕГО И ВЫСШЕГО ПРОФЕССИОНАЛЬНОГО ОБРАЗОВАНИЯ

(ОДЗ-205)

(наименование объекта местоположение границ, которого описано  
(далее - объект)

---

Сведения об объекте

N п/п	Характеристики объекта	Описание характеристик
1	2	3
1	Местоположение объекта	Российская Федерация, Иркутская область, город Иркутск
2	Площадь объекта +/- величина погрешности определения площади (P +/- Дельта P)	5830+/- 0
3	Иные характеристики объекта	ПЭ П-01-02

ОПИСАНИЕ МЕСТОПОЛОЖЕНИЯ ГРАНИЦ  
 ЗОНЫ РАЗМЕЩЕНИЯ ОБЪЕКТОВ СРЕДНЕГО И ВЫСШЕГО ПРОФЕССИОНАЛЬНОГО ОБРАЗОВАНИЯ  
 (ОДЗ-205)  
 (наименование объекта)

Сведения о местоположении границ объекта

1. Система координат МСК-38, зона 3

2. Сведения о характерных точках границ объекта

Обозначение характерных точек границ	Координаты, м		Метод определения координат и средняя квадратическая погрешность положения характерной точки (Mt), м	Описание обозначения точки
	X	Y		
1	2	3	4	5
1	20538.09	31953.12	0.3	-
2	20532.63	31943.48	0.3	-
3	20525.31	31929.56	0.3	-
4	20522.29	31923.81	0.3	-
5	20504.32	31889.64	0.3	-
6	20500.85	31883.52	0.3	-
7	20496.56	31875.95	0.3	-
8	20482.61	31851.35	0.3	-
9	20477.68	31842.77	0.3	-
10	20477.08	31841.73	0.3	-
11	20483.17	31839.72	0.3	-
12	20486.44	31838.64	0.3	-
13	20519.32	31820.36	0.3	-
14	20532.39	31843.34	0.3	-
15	20533.97	31846.11	0.3	-
16	20542.08	31860.37	0.3	-
17	20540.47	31861.25	0.3	-

18	20544.34	31868.38	0.3	-
19	20545.21	31867.91	0.3	-
20	20554.17	31883.07	0.3	-
21	20565.34	31901.88	0.3	-
22	20568.16	31906.73	0.3	-
23	20577.98	31923.75	0.3	-
24	20578.44	31924.55	0.3	-
24	20578.44	31924.55	0.3	-
1	20538.09	31953.12	0.3	-
<b>3. Сведения о характерных точках части (частей) границы объекта</b>				
Обозначение характерных точек части границы	Координаты, м		Метод определения координат и средняя квадратическая погрешность положения характерной точки (Mt), м	Описание обозначения точки
	X	Y		
1	2	3	4	5

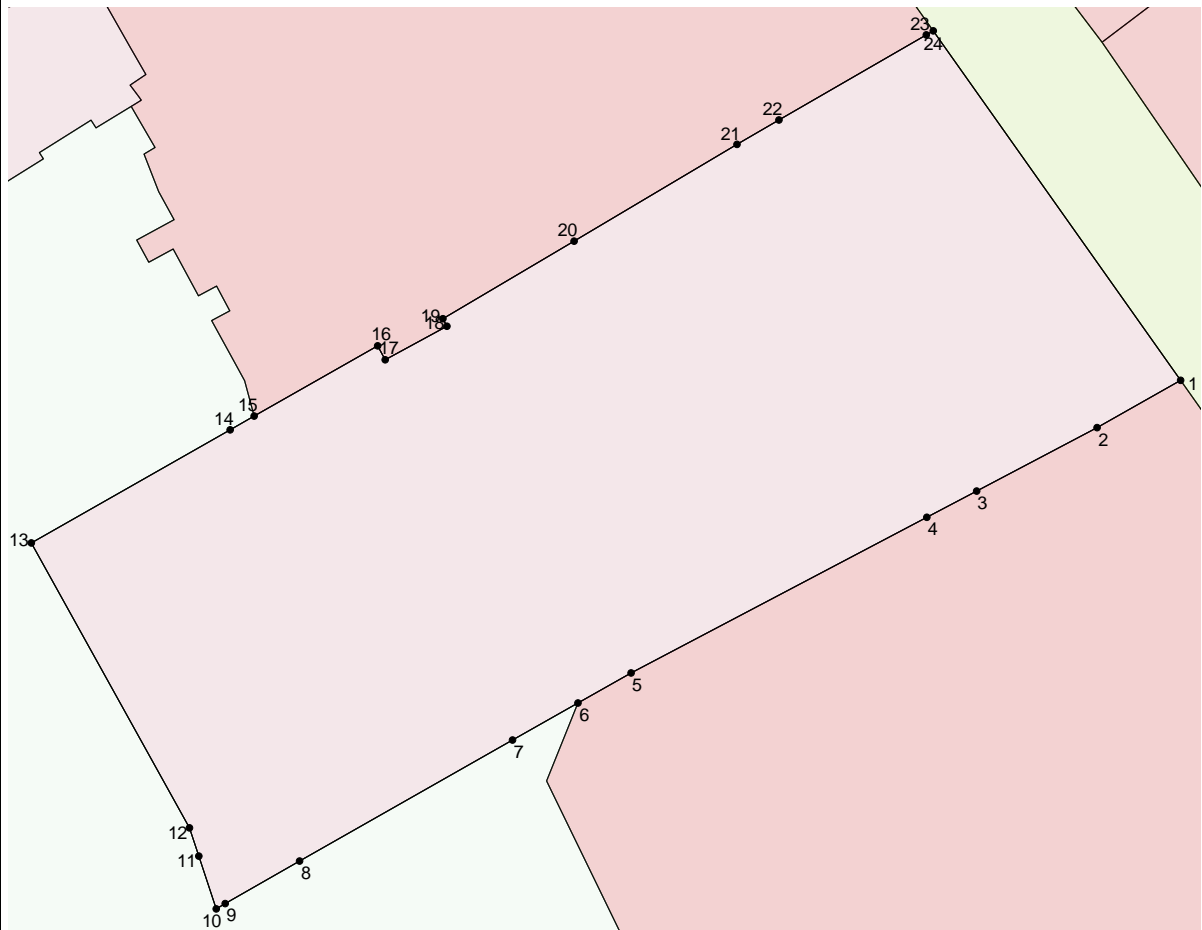


ОПИСАНИЕ МЕСТОПОЛОЖЕНИЯ ГРАНИЦ ЗОНЫ РАЗМЕЩЕНИЯ ОБЪЕКТОВ СРЕДНЕГО И ВЫСШЕГО ПРОФЕССИОНАЛЬНОГО ОБРАЗОВАНИЯ (ОДЗ-205) (наименование объекта)						
Сведения о местоположении измененных (уточненных) границ объекта						
1. Система координат <u>МСК-38, зона 3</u>						
2. Сведения о характерных точках границ объекта						
Обозначение характерных точек границ	Существующие координаты, м		Измененные (уточненные) координаты, м		Метод определения координат и средняя квадратическая погрешность положения характерной точки (Mt), м	Описание обозначения точки
	X	Y	X	Y		
1	2	3	4	5	6	7
1			20538.09	31953.12		
2			20532.63	31943.48		
3			20525.31	31929.56		
4			20522.29	31923.81		
5			20504.32	31889.64		
6			20500.85	31883.52		
7			20496.56	31875.95		
8			20482.61	31851.35		
9			20477.68	31842.77		
10			20477.08	31841.73		
11			20483.17	31839.72		
12			20486.44	31838.64		
13			20519.32	31820.36		
14			20532.39	31843.34		
15			20533.97	31846.11		
16			20542.08	31860.37		
17			20540.47	31861.25		
18			20544.34	31868.38		
19			20545.21	31867.91		
20			20554.17	31883.07		
21			20565.34	31901.88		
22			20568.16	31906.73		
23			20577.98	31923.75		
24			20578.44	31924.55		
24			20578.44	31924.55		
1			20538.09	31953.12		

3. Сведения о характерных точках части (частей) границы объекта						
Обозначение характерных точек части границ	Существующие координаты, м		Измененные (уточненные) координаты, м		Метод определения координат и средняя квадратическая погрешность положения характерной точки (Mt), м	Описание обозначения точки
	X	Y	X	Y		
1	2	3	4	5	6	7

ОПИСАНИЕ МЕСТОПОЛОЖЕНИЯ ГРАНИЦ  
ЗОНЫ РАЗМЕЩЕНИЯ ОБЪЕКТОВ СРЕДНЕГО И ВЫСШЕГО ПРОФЕССИОНАЛЬНОГО ОБРАЗОВАНИЯ  
(ОДЗ-205)  
(наименование объекта)

План границ объекта



Масштаб 1: 500

Используемые условные знаки и обозначения:

Подпись \_\_\_\_\_ Дата " \_ " \_\_\_\_\_ г.

Место для оттиска печати (при наличии) лица, составившего описание местоположения границ объекта

ОПИСАНИЕ МЕСТОПОЛОЖЕНИЯ ГРАНИЦ ЗОНЫ РАЗМЕЩЕНИЯ ОБЪЕКТОВ КУЛЬТУРЫ (ОДЗ-206) (наименование объекта местоположение границ, которого описано (далее - объект)		
Сведения об объекте		
N п/п	Характеристики объекта	Описание характеристик
1	2	3
1	Местоположение объекта	Российская Федерация, Иркутская область, город Иркутск
2	Площадь объекта +/- величина погрешности определения площади (P +/- Дельта P)	1392+/- 0
3	Иные характеристики объекта	ПЭ П-01-02

**ОПИСАНИЕ МЕСТОПОЛОЖЕНИЯ ГРАНИЦ  
ЗОНЫ РАЗМЕЩЕНИЯ ОБЪЕКТОВ КУЛЬТУРЫ (ОДЗ-206)  
(наименование объекта)**

Сведения о местоположении границ объекта

1. Система координат МСК-38, зона 3

2. Сведения о характерных точках границ объекта

Обозначение характерных точек границ	Координаты, м		Метод определения координат и средняя квадратическая погрешность положения характерной точки (Mt), м	Описание обозначения точки
	X	Y		
1	2	3	4	5
1	21611.06	31176.20	0.3	-
1	21611.06	31176.20	0.3	-
2	21606.56	31169.63	0.3	-
3	21588.75	31161.10	0.3	-
4	21581.43	31149.71	0.3	-
5	21596.29	31135.91	0.3	-
6	21603.48	31129.23	0.3	-
7	21625.89	31146.11	0.3	-
8	21639.93	31156.68	0.3	-
9	21631.99	31162.99	0.3	-
10	21631.45	31163.38	0.3	-
11	21631.29	31163.26	0.3	-
12	21611.07	31176.20	0.3	-
1	21611.06	31176.20	0.3	-

3. Сведения о характерных точках части (частей) границы объекта

Обозначение характерных точек части границы	Координаты, м		Метод определения координат и средняя квадратическая погрешность	Описание обозначения точки
	X	Y		

			положения характерной точки (Mt), м	
1	2	3	4	5

**ОПИСАНИЕ МЕСТОПОЛОЖЕНИЯ ГРАНИЦ  
ЗОНЫ РАЗМЕЩЕНИЯ ОБЪЕКТОВ КУЛЬТУРЫ (ОДЗ-206)  
(наименование объекта)**

Сведения о местоположении измененных (уточненных) границ объекта

1. Система координат МСК-38, зона 3

2. Сведения о характерных точках границ объекта

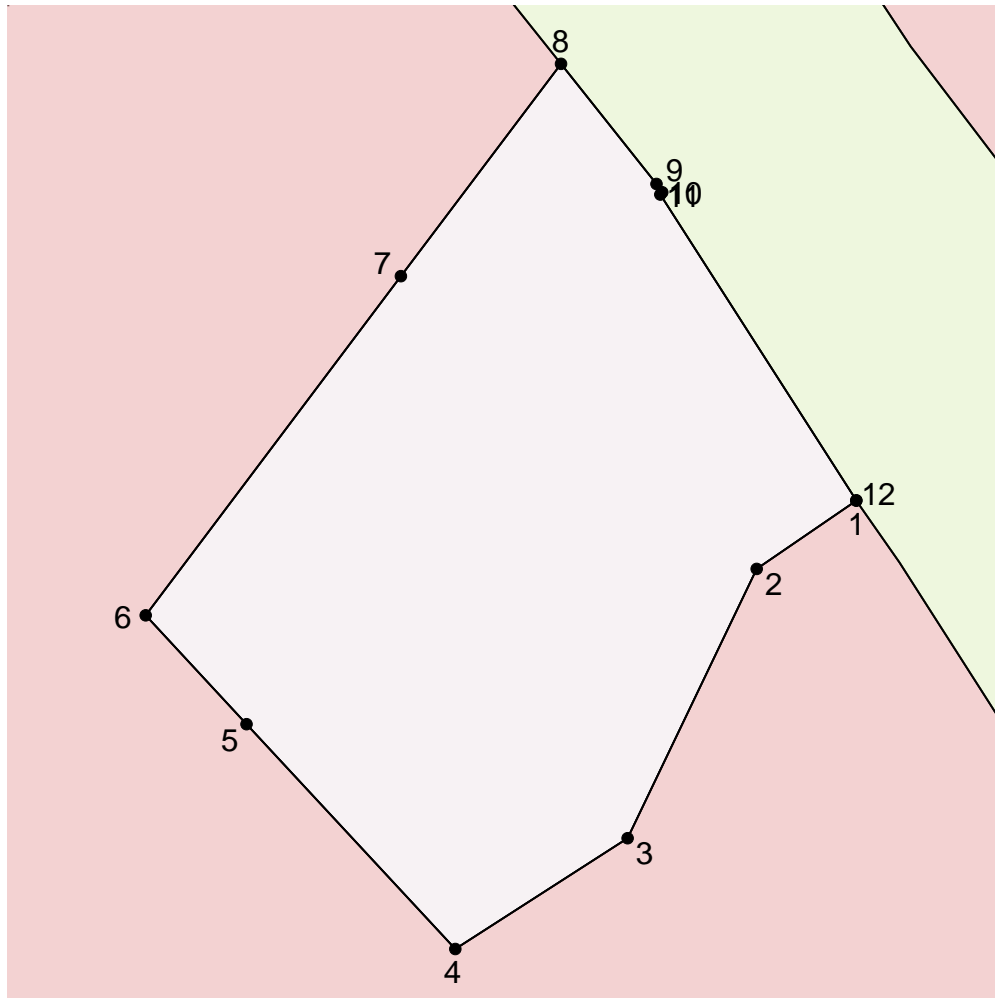
Обозначение характерных точек границ	Существующие координаты, м		Измененные (уточненные) координаты, м		Метод определения координат и средняя квадратическая погрешность положения характерной точки (Mt), м	Описание обозначения точки
	X	Y	X	Y		
1	2	3	4	5	6	7
1			21611.06	31176.20		
1			21611.06	31176.20		
2			21606.56	31169.63		
3			21588.75	31161.10		
4			21581.43	31149.71		
5			21596.29	31135.91		
6			21603.48	31129.23		
7			21625.89	31146.11		
8			21639.93	31156.68		
9			21631.99	31162.99		
10			21631.45	31163.38		
11			21631.29	31163.26		
12			21611.07	31176.20		
1			21611.06	31176.20		

3. Сведения о характерных точках части (частей) границы объекта

Обозначение характерных точек части границ	Существующие координаты, м		Измененные (уточненные) координаты, м		Метод определения координат и средняя квадратическая погрешность положения характерной точки (Mt), м	Описание обозначения точки
	X	Y	X	Y		
1	2	3	4	5	6	7

ОПИСАНИЕ МЕСТОПОЛОЖЕНИЯ ГРАНИЦ  
ЗОНЫ РАЗМЕЩЕНИЯ ОБЪЕКТОВ КУЛЬТУРЫ (ОДЗ-206)  
(наименование объекта)

План границ объекта

Масштаб 1: 500

Используемые условные знаки и обозначения:

Подпись \_\_\_\_\_ Дата " \_\_ " \_\_\_\_\_ г.

Место для оттиска печати (при наличии) лица, составившего описание местоположения границ объекта



ОПИСАНИЕ МЕСТОПОЛОЖЕНИЯ ГРАНИЦ ЗОНЫ РАЗМЕЩЕНИЯ ОБЪЕКТОВ КУЛЬТУРЫ (ОДЗ-206) (наименование объекта местоположение границ, которого описано (далее - объект)		
Сведения об объекте		
N п/п	Характеристики объекта	Описание характеристик
1	2	3
1	Местоположение объекта	Российская Федерация, Иркутская область, город Иркутск
2	Площадь объекта +/- величина погрешности определения площади (P +/- Дельта P)	11977+/- 0
3	Иные характеристики объекта	ПЭ П-01-02

ОПИСАНИЕ МЕСТОПОЛОЖЕНИЯ ГРАНИЦ  
 ЗОНЫ РАЗМЕЩЕНИЯ ОБЪЕКТОВ КУЛЬТУРЫ (ОДЗ-206)  
 (наименование объекта)

Сведения о местоположении границ объекта

1. Система координат МСК-38, зона 3

2. Сведения о характерных точках границ объекта

Обозначение характерных точек границ	Координаты, м		Метод определения координат и средняя квадратическая погрешность положения характерной точки (Mt), м	Описание обозначения точки
	X	Y		
1	2	3	4	5
1	21633.62	31405.73	0.3	-
2	21632.32	31389.43	0.3	-
3	21632.24	31387.76	0.3	-
4	21631.15	31373.54	0.3	-
5	21630.88	31365.60	0.3	-
6	21630.88	31365.48	0.3	-
7	21626.87	31365.83	0.3	-
8	21624.78	31351.62	0.3	-
9	21624.40	31349.00	0.3	-
10	21623.55	31343.02	0.3	-
11	21623.50	31342.67	0.3	-
12	21630.40	31341.84	0.3	-
13	21661.42	31336.04	0.3	-
14	21660.56	31328.86	0.3	-
15	21671.88	31327.07	0.3	-
16	21665.84	31309.11	0.3	-
17	21668.80	31308.39	0.3	-

18	21675.00	31306.19	0.3	-
19	21675.22	31306.25	0.3	-
20	21674.46	31304.11	0.3	-
21	21678.22	31302.82	0.3	-
22	21678.97	31304.87	0.3	-
23	21681.29	31303.99	0.3	-
24	21678.48	31295.64	0.3	-
25	21676.38	31289.38	0.3	-
26	21666.77	31292.41	0.3	-
27	21658.55	31293.19	0.3	-
28	21649.38	31296.14	0.3	-
29	21648.04	31292.24	0.3	-
30	21645.15	31283.82	0.3	-
31	21653.03	31281.14	0.3	-
32	21658.93	31279.13	0.3	-
33	21666.82	31276.44	0.3	-
34	21672.07	31274.66	0.3	-
35	21674.70	31273.76	0.3	-
36	21675.05	31273.65	0.3	-
37	21703.47	31263.98	0.3	-
38	21710.78	31261.49	0.3	-
39	21749.08	31359.74	0.3	-
40	21751.81	31367.84	0.3	-
41	21753.79	31376.17	0.3	-
42	21754.82	31381.59	0.3	-
43	21757.76	31397.11	0.3	-
44	21750.67	31397.60	0.3	-
45	21697.30	31401.31	0.3	-
46	21684.90	31402.17	0.3	-

47	21679.01	31402.57	0.3	-
48	21678.34	31402.62	0.3	-
49	21674.43	31402.89	0.3	-
1	21633.62	31405.73	0.3	-
3. Сведения о характерных точках части (частей) границы объекта				
Обозначение характерных точек части границы	Координаты, м		Метод определения координат и средняя квадратическая погрешность положения характерной точки (Mt), м	Описание обозначения точки
	X	Y		
1	2	3	4	5

ОПИСАНИЕ МЕСТОПОЛОЖЕНИЯ ГРАНИЦ ЗОНЫ РАЗМЕЩЕНИЯ ОБЪЕКТОВ КУЛЬТУРЫ (ОДЗ-206) (наименование объекта)						
Сведения о местоположении измененных (уточненных) границ объекта						
1. Система координат <u>МСК-38, зона 3</u>						
2. Сведения о характерных точках границ объекта						
Обозначение характерных точек границ	Существующие координаты, м		Измененные (уточненные) координаты, м		Метод определения координат и средняя квадратическая погрешность положения характерной точки (Mt), м	Описание обозначения точки
	X	Y	X	Y		
1	2	3	4	5	6	7
1			21633.62	31405.73		
2			21632.32	31389.43		
3			21632.24	31387.76		
4			21631.15	31373.54		
5			21630.88	31365.60		
6			21630.88	31365.48		
7			21626.87	31365.83		
8			21624.78	31351.62		
9			21624.40	31349.00		
10			21623.55	31343.02		
11			21623.50	31342.67		
12			21630.40	31341.84		
13			21661.42	31336.04		
14			21660.56	31328.86		
15			21671.88	31327.07		
16			21665.84	31309.11		
17			21668.80	31308.39		
18			21675.00	31306.19		
19			21675.22	31306.25		
20			21674.46	31304.11		
21			21678.22	31302.82		
22			21678.97	31304.87		
23			21681.29	31303.99		
24			21678.48	31295.64		
25			21676.38	31289.38		
26			21666.77	31292.41		
27			21658.55	31293.19		
28			21649.38	31296.14		
29			21648.04	31292.24		

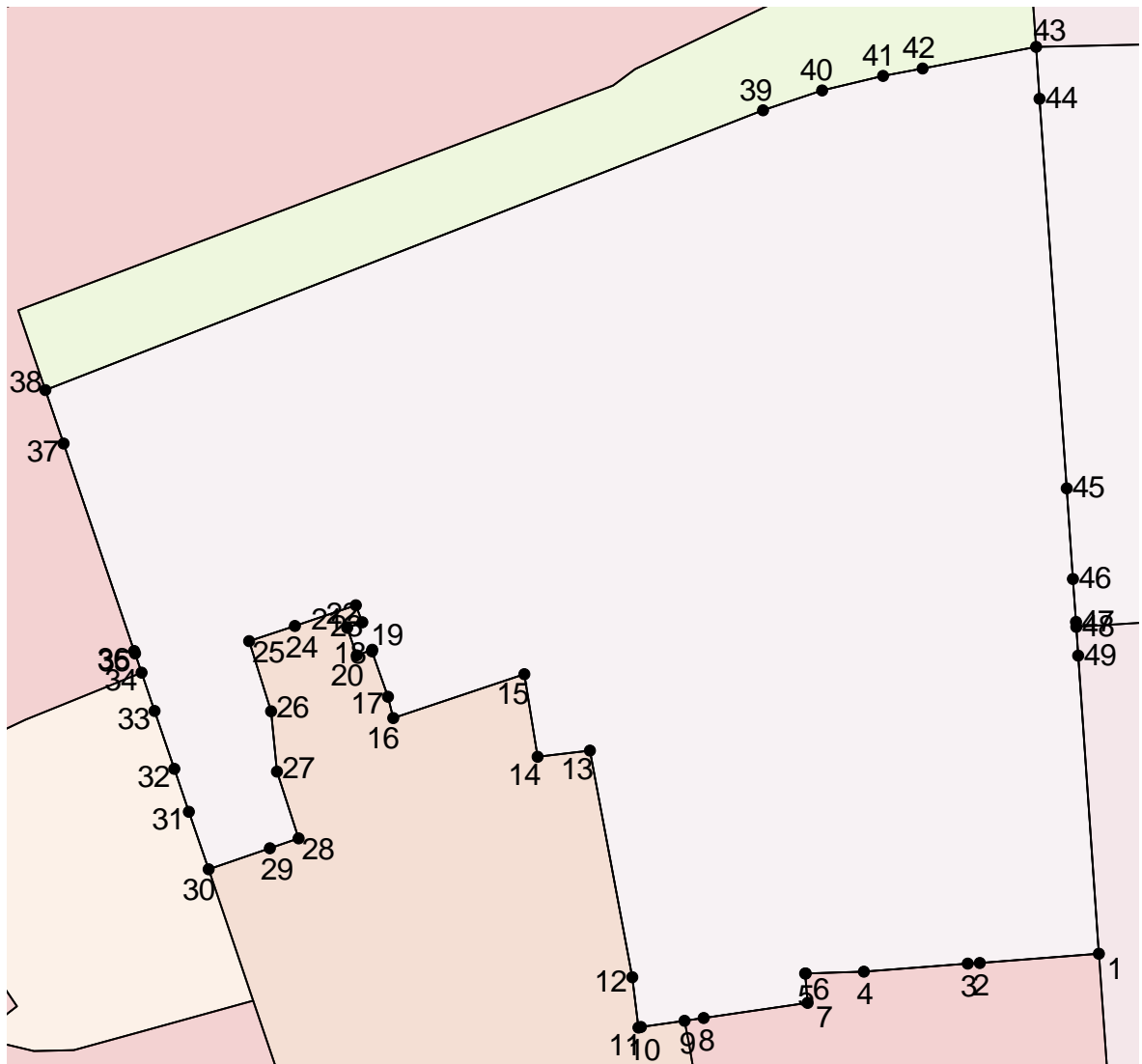
30			21645.15	31283.82		
31			21653.03	31281.14		
32			21658.93	31279.13		
33			21666.82	31276.44		
34			21672.07	31274.66		
35			21674.70	31273.76		
36			21675.05	31273.65		
37			21703.47	31263.98		
38			21710.78	31261.49		
39			21749.08	31359.74		
40			21751.81	31367.84		
41			21753.79	31376.17		
42			21754.82	31381.59		
43			21757.76	31397.11		
44			21750.67	31397.60		
45			21697.30	31401.31		
46			21684.90	31402.17		
47			21679.01	31402.57		
48			21678.34	31402.62		
49			21674.43	31402.89		
1			21633.62	31405.73		

3. Сведения о характерных точках части (частей) границы объекта

Обозначение характерных точек части границ	Существующие координаты, м		Измененные (уточненные) координаты, м		Метод определения координат и средняя квадратическая погрешность положения характерной точки (Mt), м	Описание обозначения точки
	X	Y	X	Y		
1	2	3	4	5	6	7

ОПИСАНИЕ МЕСТОПОЛОЖЕНИЯ ГРАНИЦ  
ЗОНЫ РАЗМЕЩЕНИЯ ОБЪЕКТОВ КУЛЬТУРЫ (ОДЗ-206)  
(наименование объекта)

План границ объекта



Масштаб 1: 1000

Используемые условные знаки и обозначения:

Подпись \_\_\_\_\_ Дата " \_ " \_\_\_\_\_ г.

Место для оттиска печати (при наличии) лица, составившего описание местоположения границ объекта

ОПИСАНИЕ МЕСТОПОЛОЖЕНИЯ ГРАНИЦ  
ЗОНЫ РАЗМЕЩЕНИЯ КУЛЬТОВЫХ ЗДАНИЙ (ОДЗ-207)  
 (наименование объекта местоположение границ, которого описано  
 (далее - объект)

Сведения об объекте

N п/п	Характеристики объекта	Описание характеристик
1	2	3
1	Местоположение объекта	Российская Федерация, Иркутская область, город Иркутск
2	Площадь объекта +/- величина погрешности определения площади (P +/- Дельта P)	3929+/- 0
3	Иные характеристики объекта	ПЭ П-01-02



ОПИСАНИЕ МЕСТОПОЛОЖЕНИЯ ГРАНИЦ  
 ЗОНЫ РАЗМЕЩЕНИЯ КУЛЬТОВЫХ ЗДАНИЙ (ОДЗ-207)  
 (наименование объекта)

Сведения о местоположении границ объекта

1. Система координат МСК-38, зона 3

2. Сведения о характерных точках границ объекта

Обозначение характерных точек границ	Координаты, м		Метод определения координат и средняя квадратическая погрешность положения характерной точки (Mt), м	Описание обозначения точки
	X	Y		
1	2	3	4	5
1	21417.90	31182.33	0.3	-
2	21415.83	31177.25	0.3	-
3	21411.48	31166.55	0.3	-
4	21401.79	31142.74	0.3	-
5	21433.36	31120.25	0.3	-
6	21434.77	31119.25	0.3	-
7	21441.46	31128.93	0.3	-
8	21449.50	31140.56	0.3	-
9	21453.92	31157.56	0.3	-
10	21458.06	31165.69	0.3	-
11	21463.23	31177.30	0.3	-
12	21472.00	31195.22	0.3	-
13	21475.08	31201.88	0.3	-
14	21475.23	31202.21	0.3	-
15	21469.79	31204.89	0.3	-
16	21453.00	31213.19	0.3	-
17	21453.50	31214.99	0.3	-

18	21443.19	31219.19	0.3	-
19	21441.99	31219.68	0.3	-
20	21434.36	31222.79	0.3	-
21	21430.88	31214.24	0.3	-
1	21417.90	31182.33	0.3	-
3. Сведения о характерных точках части (частей) границы объекта				
Обозначение характерных точек части границы	Координаты, м		Метод определения координат и средняя квадратическая погрешность положения характерной точки (Mt), м	Описание обозначения точки
	X	Y		
1	2	3	4	5

**ОПИСАНИЕ МЕСТОПОЛОЖЕНИЯ ГРАНИЦ  
ЗОНЫ РАЗМЕЩЕНИЯ КУЛЬТОВЫХ ЗДАНИЙ (ОДЗ-207)  
(наименование объекта)**

Сведения о местоположении измененных (уточненных) границ объекта

1. Система координат МСК-38, зона 3

2. Сведения о характерных точках границ объекта

Обозначение характерных точек границ	Существующие координаты, м		Измененные (уточненные) координаты, м		Метод определения координат и средняя квадратическая погрешность положения характерной точки (Mt), м	Описание обозначения точки
	X	Y	X	Y		
1	2	3	4	5	6	7
1			21417.90	31182.33		
2			21415.83	31177.25		
3			21411.48	31166.55		
4			21401.79	31142.74		
5			21433.36	31120.25		
6			21434.77	31119.25		
7			21441.46	31128.93		
8			21449.50	31140.56		
9			21453.92	31157.56		
10			21458.06	31165.69		
11			21463.23	31177.30		
12			21472.00	31195.22		
13			21475.08	31201.88		
14			21475.23	31202.21		
15			21469.79	31204.89		
16			21453.00	31213.19		
17			21453.50	31214.99		
18			21443.19	31219.19		
19			21441.99	31219.68		
20			21434.36	31222.79		
21			21430.88	31214.24		
1			21417.90	31182.33		

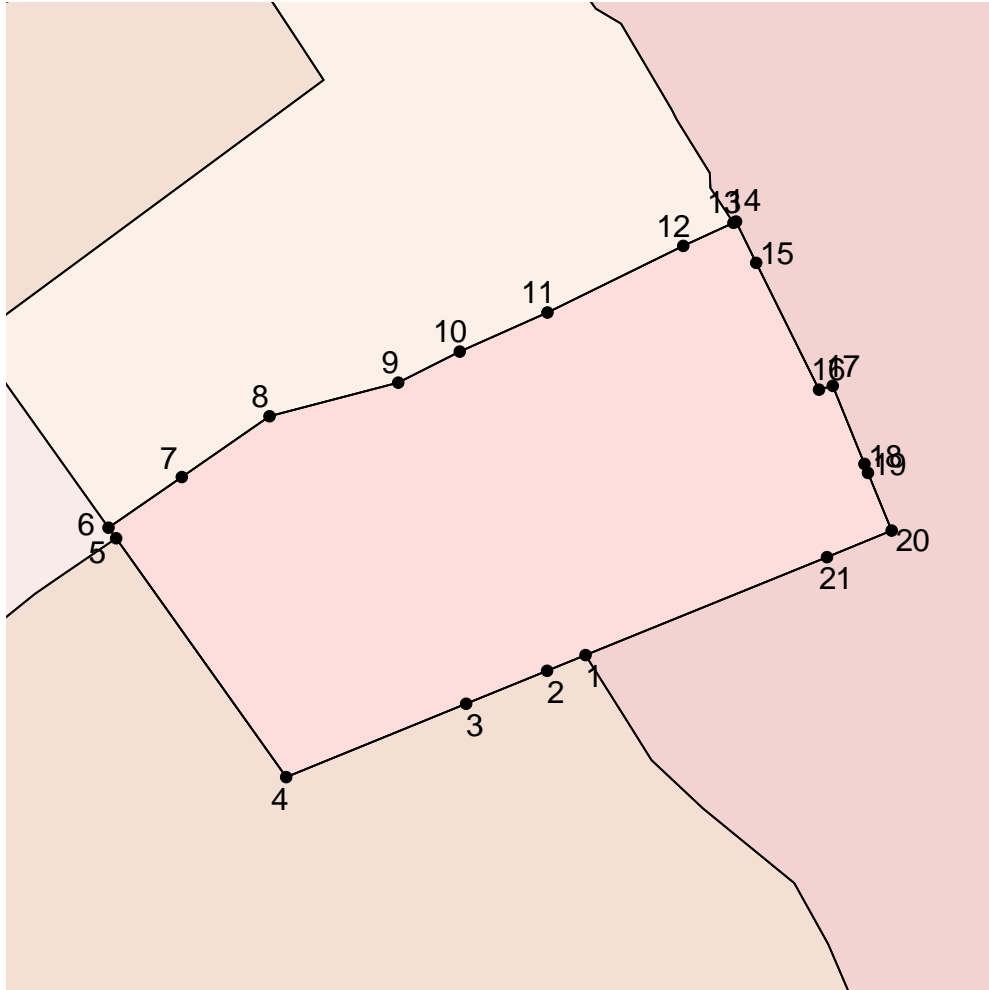
3. Сведения о характерных точках части (частей) границы объекта

Обозначение характерных точек	Существующие координаты, м		Измененные (уточненные) координаты, м		Метод определения координат и	Описание обозначения точки
	X	Y	X	Y		

ых точек части границ					средняя квадратическая погрешность положения характерной точки (Mt), м	
1	2	3	4	5	6	7

ОПИСАНИЕ МЕСТОПОЛОЖЕНИЯ ГРАНИЦ  
ЗОНЫ РАЗМЕЩЕНИЯ КУЛЬТОВЫХ ЗДАНИЙ (ОДЗ-207)  
(наименование объекта)

План границ объекта

Масштаб 1: 1000

Используемые условные знаки и обозначения:

Подпись \_\_\_\_\_ Дата " \_\_ " \_\_\_\_\_ г.

Место для оттиска печати (при наличии) лица, составившего описание местоположения границ объекта

ОПИСАНИЕ МЕСТОПОЛОЖЕНИЯ ГРАНИЦ  
ЗОНЫ РАЗМЕЩЕНИЯ КОММУНАЛЬНЫХ И СКЛАДСКИХ ОБЪЕКТОВ (ПЗ-303)  
 (наименование объекта местоположение границ, которого описано  
 (далее - объект)

---

Сведения об объекте

N п/п	Характеристики объекта	Описание характеристик
1	2	3
1	Местоположение объекта	Российская Федерация, Иркутская область, город Иркутск
2	Площадь объекта +/- величина погрешности определения площади (P +/- Дельта P)	4313+/- 0
3	Иные характеристики объекта	ПЭ П-01-02

**ОПИСАНИЕ МЕСТОПОЛОЖЕНИЯ ГРАНИЦ  
ЗОНЫ РАЗМЕЩЕНИЯ КОММУНАЛЬНЫХ И СКЛАДСКИХ ОБЪЕКТОВ (ПЗ-303)  
(наименование объекта)**

Сведения о местоположении границ объекта

1. Система координат МСК-38, зона 3

2. Сведения о характерных точках границ объекта

Обозначение характерных точек границ	Координаты, м		Метод определения координат и средняя квадратическая погрешность положения характерной точки (Mt), м	Описание обозначения точки
	X	Y		
1	2	3	4	5
1	21598.20	30995.89	0.3	-
2	21593.18	30999.88	0.3	-
3	21586.71	31005.02	0.3	-
4	21586.14	31005.48	0.3	-
5	21578.79	30996.62	0.3	-
6	21563.90	30978.63	0.3	-
7	21545.90	30991.53	0.3	-
8	21541.89	30989.98	0.3	-
9	21519.60	31007.48	0.3	-
10	21513.96	31014.04	0.3	-
11	21513.31	31014.67	0.3	-
12	21508.44	31019.48	0.3	-
13	21505.92	31022.72	0.3	-
14	21503.51	31026.12	0.3	-
15	21502.40	31027.97	0.3	-
16	21500.37	31030.60	0.3	-
17	21500.04	31030.99	0.3	-

18	21497.00	31034.96	0.3	-
19	21490.15	31043.91	0.3	-
20	21476.14	31033.36	0.3	-
21	21483.52	31024.45	0.3	-
22	21491.13	31015.26	0.3	-
23	21493.91	31011.88	0.3	-
24	21496.73	31008.57	0.3	-
25	21497.12	31008.97	0.3	-
26	21507.97	30995.50	0.3	-
27	21507.28	30994.92	0.3	-
28	21490.51	30980.91	0.3	-
29	21498.04	30975.90	0.3	-
30	21515.70	30964.14	0.3	-
31	21536.67	30950.19	0.3	-
32	21546.94	30943.35	0.3	-
33	21557.77	30936.14	0.3	-
34	21559.22	30938.18	0.3	-
35	21561.39	30941.21	0.3	-
36	21568.80	30951.58	0.3	-
37	21570.56	30954.06	0.3	-
38	21576.29	30962.10	0.3	-
39	21585.64	30975.17	0.3	-
40	21584.15	30976.30	0.3	-
41	21585.15	30977.29	0.3	-
42	21591.88	30985.70	0.3	-
43	21599.32	30995.00	0.3	-
1	21598.20	30995.89	0.3	-
3. Сведения о характерных точках части (частей) границы объекта				
Обозначение	Координаты, м	Метод определения	Описание	



характерных точек части границы	X	Y	координат и средняя квадратическая погрешность положения характерной точки (Mt), м	обозначения точки
1	2	3	4	5

Лист N 345

**ОПИСАНИЕ МЕСТОПОЛОЖЕНИЯ ГРАНИЦ  
ЗОНЫ РАЗМЕЩЕНИЯ КОММУНАЛЬНЫХ И СКЛАДСКИХ ОБЪЕКТОВ (ПЗ-303)  
(наименование объекта)**

---

Сведения о местоположении измененных (уточненных) границ объекта

1. Система координат МСК-38, зона 3

2. Сведения о характерных точках границ объекта

Обозначение характерных точек границ	Существующие координаты, м		Измененные (уточненные) координаты, м		Метод определения координат и средняя квадратическая погрешность положения характерной точки (Mt), м	Описание обозначения точки
	X	Y	X	Y		
1	2	3	4	5	6	7
1			21598.20	30995.89		
2			21593.18	30999.88		
3			21586.71	31005.02		
4			21586.14	31005.48		
5			21578.79	30996.62		
6			21563.90	30978.63		
7			21545.90	30991.53		
8			21541.89	30989.98		
9			21519.60	31007.48		
10			21513.96	31014.04		
11			21513.31	31014.67		
12			21508.44	31019.48		
13			21505.92	31022.72		
14			21503.51	31026.12		
15			21502.40	31027.97		
16			21500.37	31030.60		
17			21500.04	31030.99		

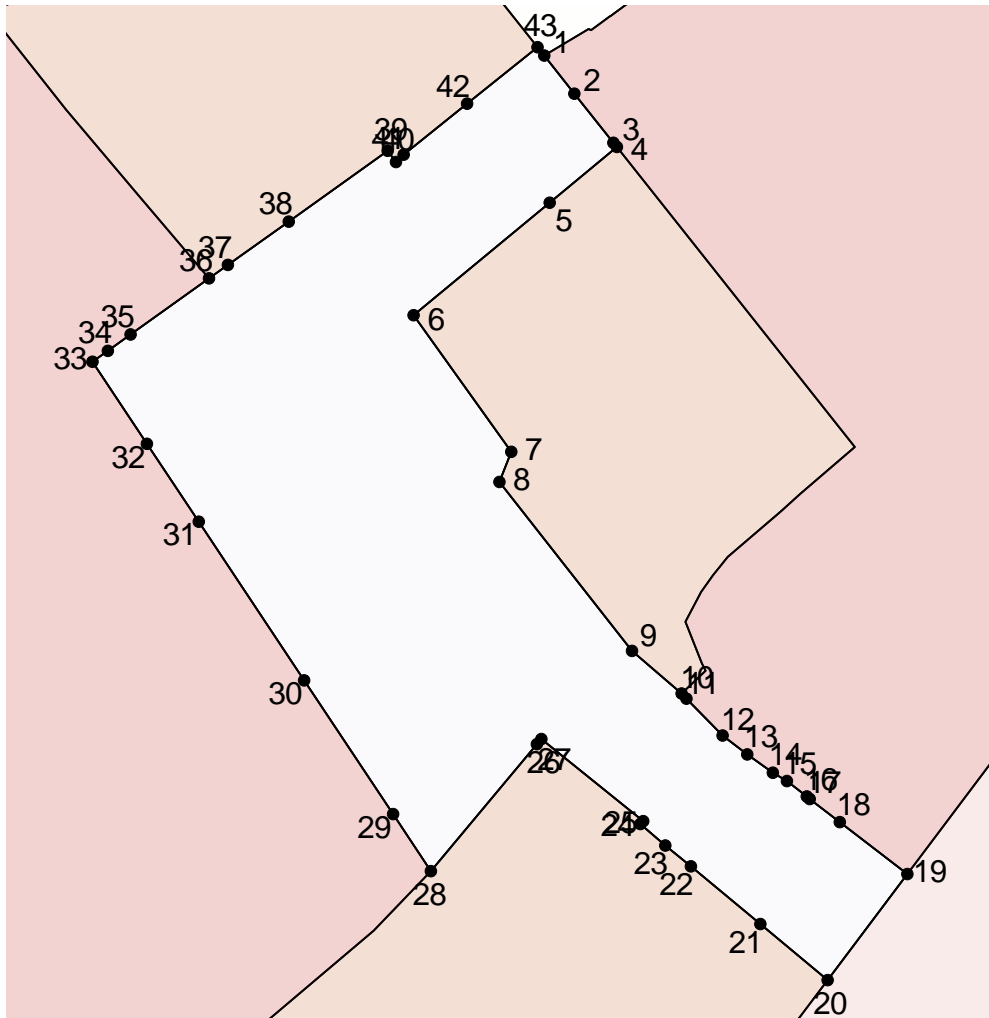
18			21497.00	31034.96		
19			21490.15	31043.91		
20			21476.14	31033.36		
21			21483.52	31024.45		
22			21491.13	31015.26		
23			21493.91	31011.88		
24			21496.73	31008.57		
25			21497.12	31008.97		
26			21507.97	30995.50		
27			21507.28	30994.92		
28			21490.51	30980.91		
29			21498.04	30975.90		
30			21515.70	30964.14		
31			21536.67	30950.19		
32			21546.94	30943.35		
33			21557.77	30936.14		
34			21559.22	30938.18		
35			21561.39	30941.21		
36			21568.80	30951.58		
37			21570.56	30954.06		
38			21576.29	30962.10		
39			21585.64	30975.17		
40			21584.15	30976.30		
41			21585.15	30977.29		
42			21591.88	30985.70		
43			21599.32	30995.00		
1			21598.20	30995.89		

3. Сведения о характерных точках части (частей) границы объекта

Обозначение характерных точек части границ	Существующие координаты, м		Измененные (уточненные) координаты, м		Метод определения координат и средняя квадратическая погрешность положения характерной точки (Mt), м	Описание обозначения точки
	X	Y	X	Y		
1	2	3	4	5	6	7

ОПИСАНИЕ МЕСТОПОЛОЖЕНИЯ ГРАНИЦ  
ЗОНЫ РАЗМЕЩЕНИЯ КОММУНАЛЬНЫХ И СКЛАДСКИХ ОБЪЕКТОВ (ПЗ-303)  
(наименование объекта)

План границ объекта



Масштаб 1: 1000

Используемые условные знаки и обозначения:

Подпись \_\_\_\_\_ Дата " \_\_ " \_\_\_\_\_ г.

Место для оттиска печати (при наличии) лица, составившего описание местоположения границ объекта

ОПИСАНИЕ МЕСТОПОЛОЖЕНИЯ ГРАНИЦ <u>ЗОНЫ РАЗМЕЩЕНИЯ ОБЪЕКТОВ ГОРОДСКОГО ТРАНСПОРТА (ПЗ-305)</u> (наименование объекта местоположение границ, которого описано (далее - объект)		
Сведения об объекте		
N п/п	Характеристики объекта	Описание характеристик
1	2	3
1	Местоположение объекта	Российская Федерация, Иркутская область, город Иркутск
2	Площадь объекта +/- величина погрешности определения площади (P +/- Дельта P)	3332+/- 0
3	Иные характеристики объекта	ПЭ П-01-02

**ОПИСАНИЕ МЕСТОПОЛОЖЕНИЯ ГРАНИЦ  
ЗОНЫ РАЗМЕЩЕНИЯ ОБЪЕКТОВ ГОРОДСКОГО ТРАНСПОРТА (ПЗ-305)  
(наименование объекта)**

Сведения о местоположении границ объекта

1. Система координат МСК-38, зона 3

2. Сведения о характерных точках границ объекта

Обозначение характерных точек границ	Координаты, м		Метод определения координат и средняя квадратическая погрешность положения характерной точки (Mt), м	Описание обозначения точки
	X	Y		
1	2	3	4	5
1	22076.31	30823.60	0.3	-
2	22071.28	30827.76	0.3	-
3	22066.17	30821.91	0.3	-
4	22046.55	30801.75	0.3	-
5	21992.92	30741.47	0.3	-
6	21993.37	30739.33	0.3	-
7	21996.40	30736.69	0.3	-
8	22015.12	30720.36	0.3	-
9	22018.19	30717.25	0.3	-
10	22043.34	30721.57	0.3	-
11	22045.67	30771.62	0.3	-
12	22046.30	30773.63	0.3	-
13	22047.10	30774.88	0.3	-
14	22079.44	30807.98	0.3	-
15	22084.67	30813.23	0.3	-
1	22076.31	30823.60	0.3	-

3. Сведения о характерных точках части (частей) границы объекта

Обозначение характерных точек части границы	Координаты, м		Метод определения координат и средняя квадратическая погрешность положения характерной точки (Mt), м	Описание обозначения точки
	X	Y		
1	2	3	4	5

**ОПИСАНИЕ МЕСТОПОЛОЖЕНИЯ ГРАНИЦ  
ЗОНЫ РАЗМЕЩЕНИЯ ОБЪЕКТОВ ГОРОДСКОГО ТРАНСПОРТА (ПЗ-305)  
(наименование объекта)**

Сведения о местоположении измененных (уточненных) границ объекта

1. Система координат МСК-38, зона 3

2. Сведения о характерных точках границ объекта

Обозначение характерных точек границ	Существующие координаты, м		Измененные (уточненные) координаты, м		Метод определения координат и средняя квадратическая погрешность положения характерной точки (Mt), м	Описание обозначения точки
	X	Y	X	Y		
1	2	3	4	5	6	7
1			22076.31	30823.60		
2			22071.28	30827.76		
3			22066.17	30821.91		
4			22046.55	30801.75		
5			21992.92	30741.47		
6			21993.37	30739.33		
7			21996.40	30736.69		
8			22015.12	30720.36		
9			22018.19	30717.25		
10			22043.34	30721.57		
11			22045.67	30771.62		
12			22046.30	30773.63		
13			22047.10	30774.88		
14			22079.44	30807.98		
15			22084.67	30813.23		
1			22076.31	30823.60		

3. Сведения о характерных точках части (частей) границы объекта

Обозначение характерных точек части границ	Существующие координаты, м		Измененные (уточненные) координаты, м		Метод определения координат и средняя квадратическая погрешность положения характерной точки (Mt), м	Описание обозначения точки
	X	Y	X	Y		

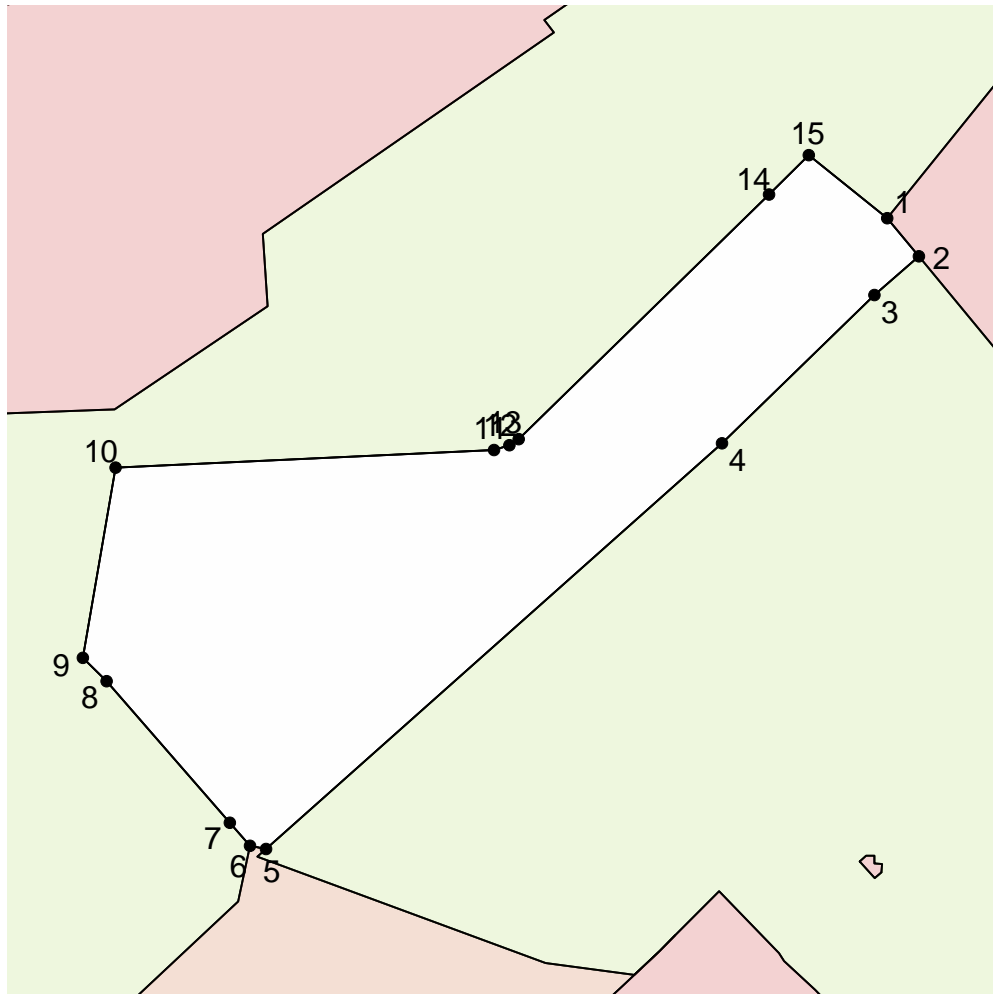
1	2	3	4	5	6	7

Лист N 352

**ОПИСАНИЕ МЕСТОПОЛОЖЕНИЯ ГРАНИЦ  
ЗОНЫ РАЗМЕЩЕНИЯ ОБЪЕКТОВ ГОРОДСКОГО ТРАНСПОРТА (ПЗ-305)  
(наименование объекта)**

---

План границ объекта

Масштаб 1: 1000

Используемые условные знаки и обозначения:

Подпись \_\_\_\_\_ Дата " \_\_ " \_\_\_\_\_ г.



Место для оттиска печати (при наличии) лица, составившего описание местоположения границ объекта

Лист N 353

ОПИСАНИЕ МЕСТОПОЛОЖЕНИЯ ГРАНИЦ  
 ЗОНЫ ПАРКОВ, СКВЕРОВ, БУЛЬВАРОВ (РЗ-502)  
 (наименование объекта местоположение границ, которого описано  
 (далее - объект)

Сведения об объекте

N п/п	Характеристики объекта	Описание характеристик
1	2	3
1	Местоположение объекта	Российская Федерация, Иркутская область, город Иркутск
2	Площадь объекта +/- величина погрешности определения площади (Р +/- Дельта Р)	24874+/- 0
3	Иные характеристики объекта	ПЭ П-01-02

ОПИСАНИЕ МЕСТОПОЛОЖЕНИЯ ГРАНИЦ  
ЗОНЫ ПАРКОВ, СКВЕРОВ, БУЛЬВАРОВ (РЗ-502)  
 (наименование объекта)

Сведения о местоположении границ объекта

1. Система координат МСК-38, зона 3

2. Сведения о характерных точках границ объекта

Обозначение характерных точек границ	Координаты, м		Метод определения координат и средняя квадратическая погрешность положения характерной точки (Mt), м	Описание обозначения точки
	X	Y		
1	2	3	4	5
1	22071.28	30827.76	0.3	-
2	22048.77	30846.37	0.3	-
3	22048.49	30846.03	0.3	-
4	22050.62	30842.71	0.3	-
5	22050.49	30842.34	0.3	-
6	22049.81	30842.57	0.3	-
7	22049.36	30840.42	0.3	-
8	22045.07	30841.16	0.3	-
9	22043.92	30841.20	0.3	-
10	22039.05	30841.07	0.3	-
11	22033.16	30840.65	0.3	-
12	22019.85	30837.72	0.3	-
13	22014.34	30837.78	0.3	-
14	22009.65	30839.54	0.3	-
15	22008.03	30841.07	0.3	-
16	22001.51	30846.78	0.3	-
17	22000.42	30845.49	0.3	-

18	21999.90	30845.64	0.3	-
19	21999.33	30845.33	0.3	-
20	21997.74	30846.24	0.3	-
21	21995.93	30847.91	0.3	-
22	21995.01	30849.52	0.3	-
23	21991.27	30853.04	0.3	-
24	21988.30	30856.26	0.3	-
25	21987.65	30855.58	0.3	-
26	21984.03	30859.01	0.3	-
27	21984.89	30859.95	0.3	-
28	21980.72	30864.48	0.3	-
29	21979.43	30863.36	0.3	-
30	21970.50	30871.88	0.3	-
31	21966.99	30875.23	0.3	-
32	21966.20	30874.42	0.3	-
33	21963.08	30877.41	0.3	-
34	21963.87	30878.23	0.3	-
35	21949.73	30891.67	0.3	-
36	21949.19	30891.16	0.3	-
37	21947.36	30893.00	0.3	-
38	21947.90	30893.55	0.3	-
39	21942.08	30899.22	0.3	-
40	21941.40	30899.10	0.3	-
41	21940.72	30899.22	0.3	-
42	21940.11	30899.57	0.3	-
43	21939.67	30900.10	0.3	-
44	21939.43	30900.75	0.3	-
45	21939.43	30901.45	0.3	-
46	21939.41	30901.65	0.3	-

47	21932.50	30908.16	0.3	-
48	21931.83	30908.04	0.3	-
49	21931.13	30908.16	0.3	-
50	21930.53	30908.51	0.3	-
51	21930.09	30909.04	0.3	-
52	21929.85	30909.69	0.3	-
53	21929.85	30910.38	0.3	-
54	21929.94	30910.73	0.3	-
55	21924.83	30915.58	0.3	-
56	21924.24	30915.00	0.3	-
57	21922.93	30916.28	0.3	-
58	21923.49	30916.88	0.3	-
59	21918.78	30921.26	0.3	-
60	21919.57	30922.17	0.3	-
61	21913.66	30927.36	0.3	-
62	21911.64	30929.64	0.3	-
63	21899.19	30941.44	0.3	-
64	21892.33	30948.73	0.3	-
65	21891.34	30947.73	0.3	-
66	21856.79	30980.77	0.3	-
67	21849.84	30988.25	0.3	-
68	21840.28	30998.52	0.3	-
69	21832.67	31005.91	0.3	-
70	21830.44	31008.06	0.3	-
71	21820.98	31017.26	0.3	-
72	21813.94	31024.08	0.3	-
73	21807.94	31029.71	0.3	-
74	21805.33	31032.20	0.3	-
75	21804.97	31032.54	0.3	-

76	21798.84	31036.93	0.3	-
77	21752.44	31080.43	0.3	-
78	21743.78	31088.63	0.3	-
79	21736.31	31095.60	0.3	-
80	21732.00	31099.57	0.3	-
81	21695.26	31133.58	0.3	-
82	21695.25	31133.59	0.3	-
83	21683.95	31144.07	0.3	-
84	21682.78	31142.82	0.3	-
85	21680.00	31145.41	0.3	-
86	21681.17	31146.68	0.3	-
87	21668.16	31158.94	0.3	-
88	21660.82	31166.08	0.3	-
89	21653.11	31171.54	0.3	-
90	21646.12	31176.49	0.3	-
91	21641.08	31179.80	0.3	-
92	21628.09	31189.68	0.3	-
93	21627.38	31188.61	0.3	-
94	21611.08	31199.13	0.3	-
95	21610.80	31198.72	0.3	-
96	21606.59	31201.39	0.3	-
97	21606.86	31201.83	0.3	-
98	21595.84	31208.95	0.3	-
99	21594.31	31209.94	0.3	-
100	21593.98	31209.33	0.3	-
101	21591.17	31211.06	0.3	-
102	21591.56	31211.73	0.3	-
103	21584.99	31215.94	0.3	-
104	21573.22	31223.61	0.3	-

105	21568.01	31226.84	0.3	-
106	21559.74	31232.14	0.3	-
107	21550.92	31237.70	0.3	-
108	21550.62	31237.24	0.3	-
109	21548.58	31238.61	0.3	-
110	21548.85	31239.01	0.3	-
111	21548.63	31239.14	0.3	-
112	21548.75	31239.36	0.3	-
113	21541.58	31243.99	0.3	-
114	21541.51	31243.84	0.3	-
115	21539.49	31245.13	0.3	-
116	21532.60	31249.53	0.3	-
117	21529.46	31251.62	0.3	-
118	21526.53	31253.56	0.3	-
119	21523.68	31255.45	0.3	-
120	21517.25	31259.52	0.3	-
121	21511.26	31263.63	0.3	-
122	21508.55	31265.33	0.3	-
123	21498.65	31271.61	0.3	-
124	21495.68	31273.64	0.3	-
125	21509.06	31305.60	0.3	-
126	21507.72	31306.18	0.3	-
127	21509.00	31310.10	0.3	-
128	21509.05	31310.24	0.3	-
129	21504.73	31311.66	0.3	-
130	21501.57	31312.70	0.3	-
131	21504.24	31320.82	0.3	-
132	21506.53	31330.97	0.3	-
133	21504.11	31331.79	0.3	-

134	21481.50	31339.50	0.3	-
135	21481.50	31339.49	0.3	-
136	21471.45	31314.40	0.3	-
137	21459.66	31284.99	0.3	-
138	21466.24	31280.70	0.3	-
139	21463.53	31271.68	0.3	-
140	21477.20	31263.05	0.3	-
141	21495.13	31251.64	0.3	-
142	21507.11	31243.98	0.3	-
143	21512.89	31240.29	0.3	-
144	21511.86	31238.15	0.3	-
145	21520.54	31232.74	0.3	-
146	21521.58	31234.42	0.3	-
147	21542.69	31220.90	0.3	-
148	21542.54	31220.69	0.3	-
149	21545.26	31219.11	0.3	-
150	21553.33	31213.79	0.3	-
151	21554.59	31213.01	0.3	-
152	21554.68	31213.14	0.3	-
153	21587.79	31191.70	0.3	-
154	21587.62	31191.43	0.3	-
155	21598.64	31184.39	0.3	-
156	21606.97	31179.07	0.3	-
157	21611.06	31176.20	0.3	-
158	21611.07	31176.20	0.3	-
159	21631.29	31163.26	0.3	-
160	21631.45	31163.38	0.3	-
161	21631.99	31162.99	0.3	-
162	21639.93	31156.68	0.3	-

163	21645.73	31152.06	0.3	-
164	21658.40	31140.35	0.3	-
165	21678.24	31121.96	0.3	-
166	21678.43	31122.15	0.3	-
167	21679.17	31121.47	0.3	-
168	21684.76	31116.25	0.3	-
169	21685.49	31115.57	0.3	-
170	21685.34	31115.41	0.3	-
171	21689.89	31111.17	0.3	-
172	21697.87	31103.79	0.3	-
173	21713.65	31089.19	0.3	-
174	21714.21	31089.79	0.3	-
175	21739.73	31065.40	0.3	-
176	21739.29	31065.02	0.3	-
177	21743.90	31061.67	0.3	-
178	21759.48	31045.84	0.3	-
179	21766.03	31039.73	0.3	-
180	21759.90	31033.32	0.3	-
181	21756.85	31028.78	0.3	-
182	21819.56	30969.31	0.3	-
183	21829.78	30963.21	0.3	-
184	21839.46	30957.42	0.3	-
185	21866.02	30932.73	0.3	-
186	21862.54	30929.17	0.3	-
187	21879.27	30914.45	0.3	-
188	21878.46	30913.58	0.3	-
189	21878.40	30913.51	0.3	-
190	21878.39	30913.50	0.3	-
191	21878.38	30913.50	0.3	-



192	21878.40	30913.48	0.3	-
193	21878.41	30913.47	0.3	-
194	21878.42	30913.46	0.3	-
195	21887.06	30905.26	0.3	-
196	21887.98	30904.39	0.3	-
197	21888.65	30903.75	0.3	-
198	21889.24	30903.19	0.3	-
199	21889.25	30903.18	0.3	-
200	21889.26	30903.17	0.3	-
201	21887.46	30901.22	0.3	-
202	21887.45	30901.21	0.3	-
203	21888.67	30900.08	0.3	-
204	21892.04	30896.98	0.3	-
205	21893.79	30898.88	0.3	-
206	21893.80	30898.87	0.3	-
207	21906.90	30886.44	0.3	-
208	21912.02	30881.58	0.3	-
209	21971.60	30825.04	0.3	-
210	21972.90	30815.40	0.3	-
211	21974.28	30814.05	0.3	-
212	21978.10	30809.95	0.3	-
213	21979.18	30809.29	0.3	-
214	21987.35	30801.36	0.3	-
215	21981.53	30795.56	0.3	-
216	21979.48	30793.52	0.3	-
217	21976.30	30790.16	0.3	-
218	21977.86	30778.42	0.3	-
219	21991.89	30740.31	0.3	-
220	21992.92	30741.47	0.3	-

221	22046.55	30801.75	0.3	-
222	22066.17	30821.91	0.3	-
1	22071.28	30827.76	0.3	-
223	21991.27	30819.94	0.3	-
224	21989.06	30821.94	0.3	-
225	21989.84	30822.81	0.3	-
226	21990.94	30822.90	0.3	-
227	21991.02	30821.88	0.3	-
228	21992.04	30821.91	0.3	-
229	21992.05	30820.81	0.3	-
223	21991.27	30819.94	0.3	-

3. Сведения о характерных точках части (частей) границы объекта

Обозначение характерных точек части границы	Координаты, м		Метод определения координат и средняя квадратическая погрешность положения характерной точки (Mt), м	Описание обозначения точки
	X	Y		
1	2	3	4	5

**ОПИСАНИЕ МЕСТОПОЛОЖЕНИЯ ГРАНИЦ  
ЗОНЫ ПАРКОВ, СКВЕРОВ, БУЛЬВАРОВ (РЗ-502)  
(наименование объекта)**

Сведения о местоположении измененных (уточненных) границ объекта

1. Система координат МСК-38, зона 3

2. Сведения о характерных точках границ объекта

Обозначение характерных точек границ	Существующие координаты, м		Измененные (уточненные) координаты, м		Метод определения координат и средняя квадратическая погрешность положения характерной точки (Mt), м	Описание обозначения точки
	X	Y	X	Y		
1	2	3	4	5	6	7
1			22071.28	30827.76		
2			22048.77	30846.37		
3			22048.49	30846.03		
4			22050.62	30842.71		
5			22050.49	30842.34		
6			22049.81	30842.57		
7			22049.36	30840.42		
8			22045.07	30841.16		
9			22043.92	30841.20		
10			22039.05	30841.07		
11			22033.16	30840.65		
12			22019.85	30837.72		
13			22014.34	30837.78		
14			22009.65	30839.54		
15			22008.03	30841.07		
16			22001.51	30846.78		
17			22000.42	30845.49		
18			21999.90	30845.64		
19			21999.33	30845.33		
20			21997.74	30846.24		
21			21995.93	30847.91		
22			21995.01	30849.52		
23			21991.27	30853.04		
24			21988.30	30856.26		
25			21987.65	30855.58		
26			21984.03	30859.01		
27			21984.89	30859.95		
28			21980.72	30864.48		
29			21979.43	30863.36		

30		21970.50	30871.88
31		21966.99	30875.23
32		21966.20	30874.42
33		21963.08	30877.41
34		21963.87	30878.23
35		21949.73	30891.67
36		21949.19	30891.16
37		21947.36	30893.00
38		21947.90	30893.55
39		21942.08	30899.22
40		21941.40	30899.10
41		21940.72	30899.22
42		21940.11	30899.57
43		21939.67	30900.10
44		21939.43	30900.75
45		21939.43	30901.45
46		21939.41	30901.65
47		21932.50	30908.16
48		21931.83	30908.04
49		21931.13	30908.16
50		21930.53	30908.51
51		21930.09	30909.04
52		21929.85	30909.69
53		21929.85	30910.38
54		21929.94	30910.73
55		21924.83	30915.58
56		21924.24	30915.00
57		21922.93	30916.28
58		21923.49	30916.88
59		21918.78	30921.26
60		21919.57	30922.17
61		21913.66	30927.36
62		21911.64	30929.64
63		21899.19	30941.44
64		21892.33	30948.73
65		21891.34	30947.73
66		21856.79	30980.77
67		21849.84	30988.25
68		21840.28	30998.52
69		21832.67	31005.91
70		21830.44	31008.06
71		21820.98	31017.26
72		21813.94	31024.08
73		21807.94	31029.71
74		21805.33	31032.20
75		21804.97	31032.54
76		21798.84	31036.93
77		21752.44	31080.43
78		21743.78	31088.63
79		21736.31	31095.60
80		21732.00	31099.57
81		21695.26	31133.58
82		21695.25	31133.59

83	21683.95	31144.07
84	21682.78	31142.82
85	21680.00	31145.41
86	21681.17	31146.68
87	21668.16	31158.94
88	21660.82	31166.08
89	21653.11	31171.54
90	21646.12	31176.49
91	21641.08	31179.80
92	21628.09	31189.68
93	21627.38	31188.61
94	21611.08	31199.13
95	21610.80	31198.72
96	21606.59	31201.39
97	21606.86	31201.83
98	21595.84	31208.95
99	21594.31	31209.94
100	21593.98	31209.33
101	21591.17	31211.06
102	21591.56	31211.73
103	21584.99	31215.94
104	21573.22	31223.61
105	21568.01	31226.84
106	21559.74	31232.14
107	21550.92	31237.70
108	21550.62	31237.24
109	21548.58	31238.61
110	21548.85	31239.01
111	21548.63	31239.14
112	21548.75	31239.36
113	21541.58	31243.99
114	21541.51	31243.84
115	21539.49	31245.13
116	21532.60	31249.53
117	21529.46	31251.62
118	21526.53	31253.56
119	21523.68	31255.45
120	21517.25	31259.52
121	21511.26	31263.63
122	21508.55	31265.33
123	21498.65	31271.61
124	21495.68	31273.64
125	21509.06	31305.60
126	21507.72	31306.18
127	21509.00	31310.10
128	21509.05	31310.24
129	21504.73	31311.66
130	21501.57	31312.70
131	21504.24	31320.82
132	21506.53	31330.97
133	21504.11	31331.79
134	21481.50	31339.50
135	21481.50	31339.49

136		21471.45	31314.40
137		21459.66	31284.99
138		21466.24	31280.70
139		21463.53	31271.68
140		21477.20	31263.05
141		21495.13	31251.64
142		21507.11	31243.98
143		21512.89	31240.29
144		21511.86	31238.15
145		21520.54	31232.74
146		21521.58	31234.42
147		21542.69	31220.90
148		21542.54	31220.69
149		21545.26	31219.11
150		21553.33	31213.79
151		21554.59	31213.01
152		21554.68	31213.14
153		21587.79	31191.70
154		21587.62	31191.43
155		21598.64	31184.39
156		21606.97	31179.07
157		21611.06	31176.20
158		21611.07	31176.20
159		21631.29	31163.26
160		21631.45	31163.38
161		21631.99	31162.99
162		21639.93	31156.68
163		21645.73	31152.06
164		21658.40	31140.35
165		21678.24	31121.96
166		21678.43	31122.15
167		21679.17	31121.47
168		21684.76	31116.25
169		21685.49	31115.57
170		21685.34	31115.41
171		21689.89	31111.17
172		21697.87	31103.79
173		21713.65	31089.19
174		21714.21	31089.79
175		21739.73	31065.40
176		21739.29	31065.02
177		21743.90	31061.67
178		21759.48	31045.84
179		21766.03	31039.73
180		21759.90	31033.32
181		21756.85	31028.78
182		21819.56	30969.31
183		21829.78	30963.21
184		21839.46	30957.42
185		21866.02	30932.73
186		21862.54	30929.17
187		21879.27	30914.45
188		21878.46	30913.58

189			21878.40	30913.51		
190			21878.39	30913.50		
191			21878.38	30913.50		
192			21878.40	30913.48		
193			21878.41	30913.47		
194			21878.42	30913.46		
195			21887.06	30905.26		
196			21887.98	30904.39		
197			21888.65	30903.75		
198			21889.24	30903.19		
199			21889.25	30903.18		
200			21889.26	30903.17		
201			21887.46	30901.22		
202			21887.45	30901.21		
203			21888.67	30900.08		
204			21892.04	30896.98		
205			21893.79	30898.88		
206			21893.80	30898.87		
207			21906.90	30886.44		
208			21912.02	30881.58		
209			21971.60	30825.04		
210			21972.90	30815.40		
211			21974.28	30814.05		
212			21978.10	30809.95		
213			21979.18	30809.29		
214			21987.35	30801.36		
215			21981.53	30795.56		
216			21979.48	30793.52		
217			21976.30	30790.16		
218			21977.86	30778.42		
219			21991.89	30740.31		
220			21992.92	30741.47		
221			22046.55	30801.75		
222			22066.17	30821.91		
1			22071.28	30827.76		
223			21991.27	30819.94		
224			21989.06	30821.94		
225			21989.84	30822.81		
226			21990.94	30822.90		
227			21991.02	30821.88		
228			21992.04	30821.91		
229			21992.05	30820.81		
223			21991.27	30819.94		

## 3. Сведения о характерных точках части (частей) границы объекта

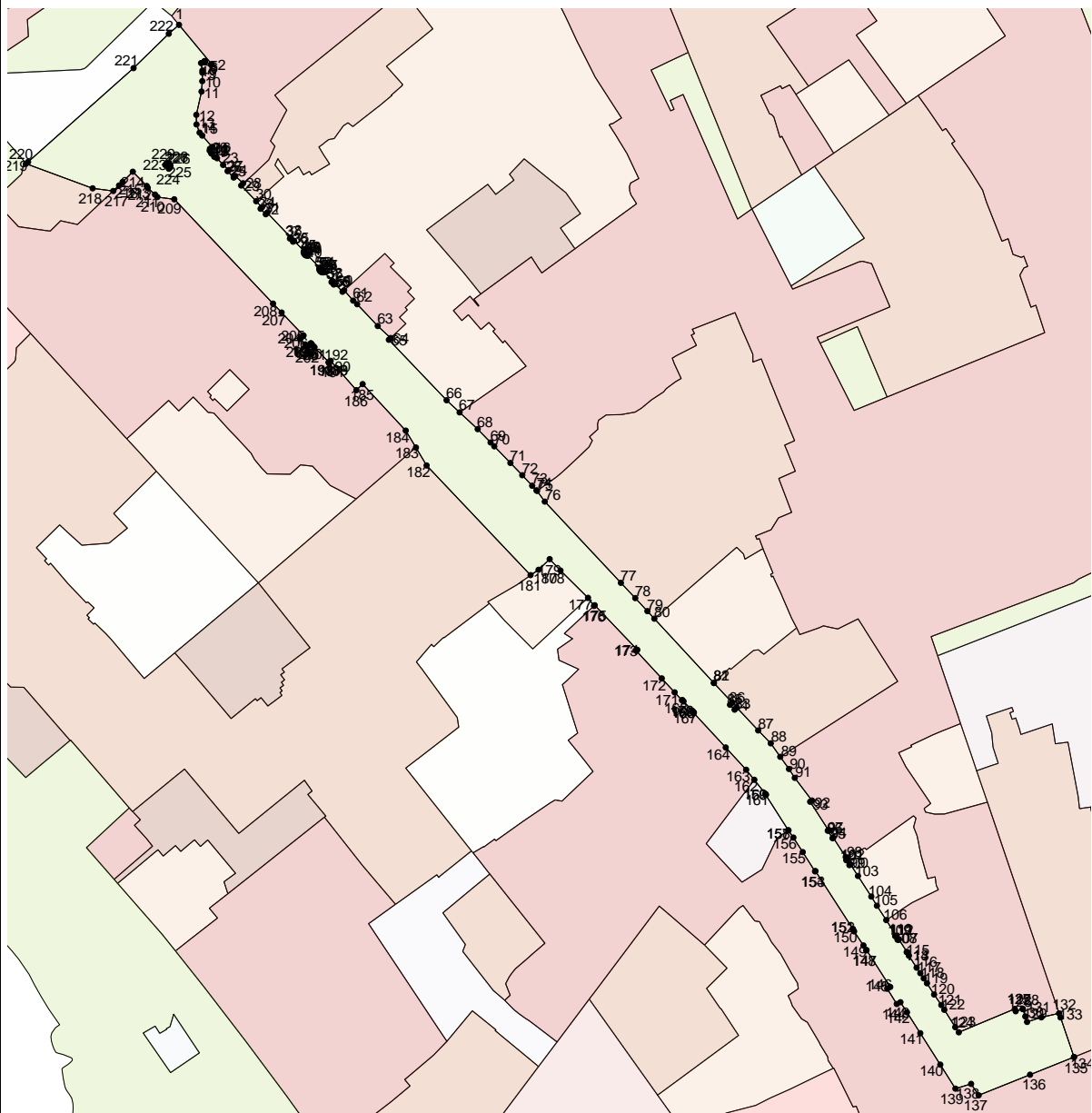
Обозначение характерных точек части границ	Существующие координаты, м		Измененные (уточненные) координаты, м		Метод определения координат и средняя квадратическая погрешность	Описание обозначения точки
	X	Y	X	Y		

					положения характерной точки (Mt), м	
1	2	3	4	5	6	7



ОПИСАНИЕ МЕСТОПОЛОЖЕНИЯ ГРАНИЦ  
ЗОНЫ ПАРКОВ, СКВЕРОВ, БУЛЬВАРОВ (РЗ-502)  
(наименование объекта)

План границ объекта



Масштаб 1: 2000

Используемые условные знаки и обозначения:

Подпись \_\_\_\_\_ Дата " \_\_ " \_\_\_\_\_ г.

Место для оттиска печати (при наличии) лица, составившего описание местоположения границ объекта

Лист N 370

ОПИСАНИЕ МЕСТОПОЛОЖЕНИЯ ГРАНИЦ  
 ЗОНЫ ПАРКОВ, СКВЕРОВ, БУЛЬВАРОВ (РЗ-502)  
 (наименование объекта местоположение границ, которого описано  
 (далее - объект)

Сведения об объекте

N п/п	Характеристики объекта	Описание характеристик
1	2	3
1	Местоположение объекта	Российская Федерация, Иркутская область, город Иркутск
2	Площадь объекта +/- величина погрешности определения площади (Р +/- Дельта Р)	20627+/- 0
3	Иные характеристики объекта	ПЭ П-01-02

**ОПИСАНИЕ МЕСТОПОЛОЖЕНИЯ ГРАНИЦ  
ЗОНЫ ПАРКОВ, СКВЕРОВ, БУЛЬВАРОВ (РЗ-502)  
(наименование объекта)**

Сведения о местоположении границ объекта

1. Система координат МСК-38, зона 3

2. Сведения о характерных точках границ объекта

Обозначение характерных точек границ	Координаты, м		Метод определения координат и средняя квадратическая погрешность положения характерной точки (Mt), м	Описание обозначения точки
	X	Y		
1	2	3	4	5
1	21167.09	31579.37	0.3	-
2	21107.75	31612.23	0.3	-
3	21096.43	31618.50	0.3	-
4	21078.15	31628.62	0.3	-
5	21039.50	31650.02	0.3	-
6	21002.60	31669.53	0.3	-
7	20958.78	31692.71	0.3	-
8	20949.52	31675.96	0.3	-
9	20950.62	31675.41	0.3	-
10	20951.41	31672.86	0.3	-
11	20950.42	31670.92	0.3	-
12	20947.89	31670.04	0.3	-
13	20946.61	31670.70	0.3	-
14	20940.60	31659.83	0.3	-
15	20977.09	31631.79	0.3	-
16	21015.35	31602.39	0.3	-
17	21017.50	31604.75	0.3	-

18	21019.41	31607.70	0.3	-
19	21047.69	31587.96	0.3	-
20	21052.06	31580.51	0.3	-
21	21053.15	31579.75	0.3	-
22	21055.63	31578.00	0.3	-
23	21122.31	31531.13	0.3	-
24	21125.54	31528.86	0.3	-
25	21125.59	31528.81	0.3	-
26	21125.64	31528.89	0.3	-
27	21126.25	31528.38	0.3	-
28	21148.55	31512.35	0.3	-
29	21150.17	31511.23	0.3	-
30	21151.50	31510.28	0.3	-
31	21160.35	31503.24	0.3	-
32	21164.37	31499.64	0.3	-
33	21172.97	31491.32	0.3	-
34	21174.44	31491.38	0.3	-
35	21175.82	31490.64	0.3	-
36	21176.66	31489.10	0.3	-
37	21176.61	31487.71	0.3	-
38	21178.68	31485.20	0.3	-
39	21181.38	31487.51	0.3	-
40	21189.52	31482.63	0.3	-
41	21193.45	31478.75	0.3	-
42	21199.39	31470.19	0.3	-
43	21206.32	31460.20	0.3	-
44	21208.69	31461.95	0.3	-
45	21266.69	31508.54	0.3	-
46	21278.24	31517.82	0.3	-

47	21251.57	31532.59	0.3	-
1	21167.09	31579.37	0.3	-
3. Сведения о характерных точках части (частей) границы объекта				
Обозначение характерных точек части границы	Координаты, м		Метод определения координат и средняя квадратическая погрешность положения характерной точки (Mt), м	Описание обозначения точки
	X	Y		
1	2	3	4	5

**ОПИСАНИЕ МЕСТОПОЛОЖЕНИЯ ГРАНИЦ  
ЗОНЫ ПАРКОВ, СКВЕРОВ, БУЛЬВАРОВ (РЗ-502)  
(наименование объекта)**

Сведения о местоположении измененных (уточненных) границ объекта

1. Система координат МСК-38, зона 3

2. Сведения о характерных точках границ объекта

Обозначение характерных точек границ	Существующие координаты, м		Измененные (уточненные) координаты, м		Метод определения координат и средняя квадратическая погрешность положения характерной точки (Mt), м	Описание обозначения точки
	X	Y	X	Y		
1	2	3	4	5	6	7
1			21167.09	31579.37		
2			21107.75	31612.23		
3			21096.43	31618.50		
4			21078.15	31628.62		
5			21039.50	31650.02		
6			21002.60	31669.53		
7			20958.78	31692.71		
8			20949.52	31675.96		
9			20950.62	31675.41		
10			20951.41	31672.86		
11			20950.42	31670.92		
12			20947.89	31670.04		
13			20946.61	31670.70		
14			20940.60	31659.83		
15			20977.09	31631.79		
16			21015.35	31602.39		
17			21017.50	31604.75		
18			21019.41	31607.70		
19			21047.69	31587.96		
20			21052.06	31580.51		
21			21053.15	31579.75		
22			21055.63	31578.00		
23			21122.31	31531.13		
24			21125.54	31528.86		
25			21125.59	31528.81		
26			21125.64	31528.89		
27			21126.25	31528.38		
28			21148.55	31512.35		
29			21150.17	31511.23		

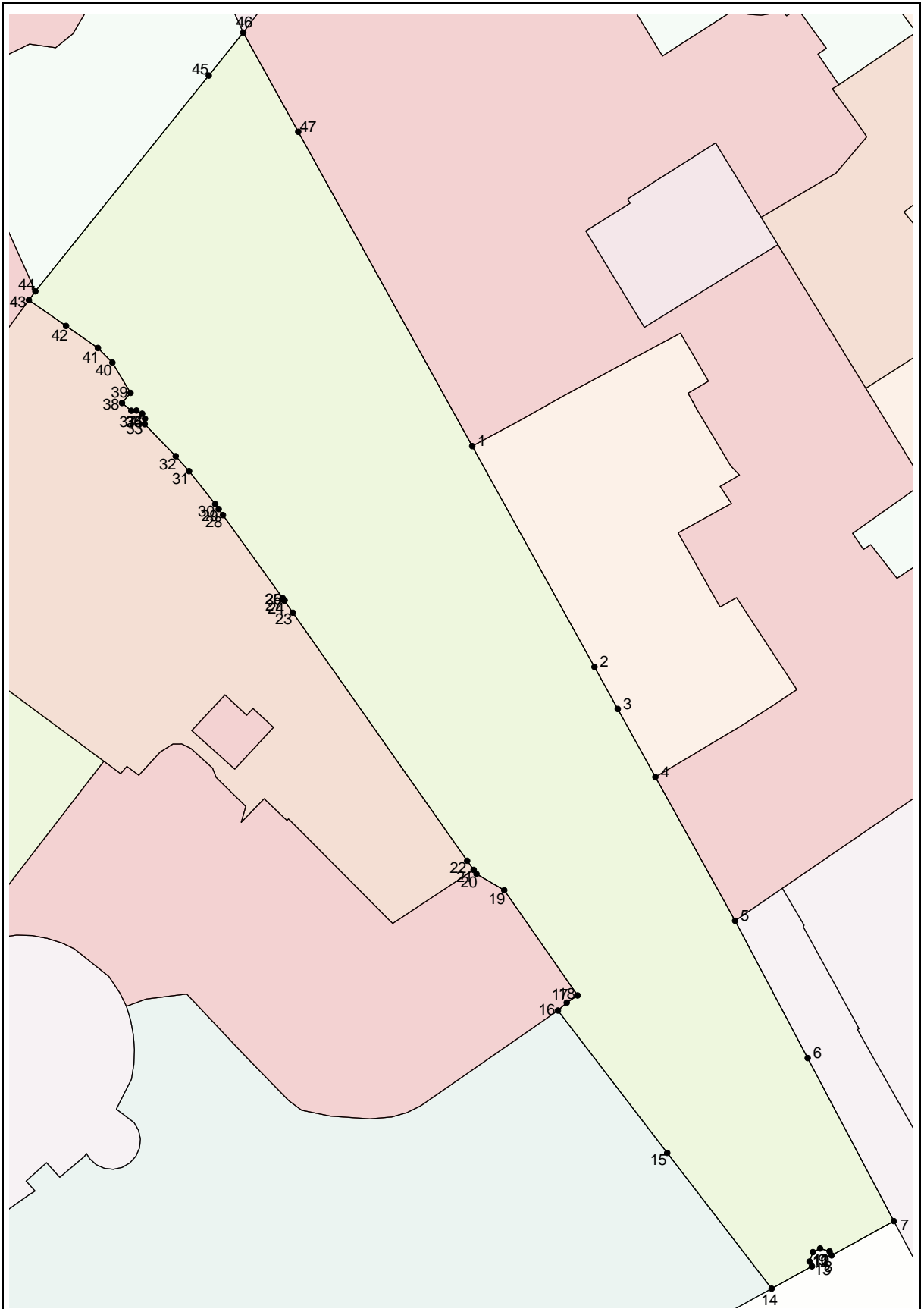
30			21151.50	31510.28		
31			21160.35	31503.24		
32			21164.37	31499.64		
33			21172.97	31491.32		
34			21174.44	31491.38		
35			21175.82	31490.64		
36			21176.66	31489.10		
37			21176.61	31487.71		
38			21178.68	31485.20		
39			21181.38	31487.51		
40			21189.52	31482.63		
41			21193.45	31478.75		
42			21199.39	31470.19		
43			21206.32	31460.20		
44			21208.69	31461.95		
45			21266.69	31508.54		
46			21278.24	31517.82		
47			21251.57	31532.59		
1			21167.09	31579.37		
3. Сведения о характерных точках части (частей) границы объекта						
Обозначение характерных точек части границ	Существующие координаты, м		Измененные (уточненные) координаты, м		Метод определения координат и средняя квадратическая погрешность положения характерной точки (Mt), м	Описание обозначения точки
	X	Y	X	Y		
1	2	3	4	5	6	7

ОПИСАНИЕ МЕСТОПОЛОЖЕНИЯ ГРАНИЦ  
ЗОНЫ ПАРКОВ, СКВЕРОВ, БУЛЬВАРОВ (РЗ-502)  
(наименование объекта)

---

План границ объекта





Масштаб 1: 1000

Используемые условные знаки и обозначения:

Подпись \_\_\_\_\_ Дата " \_\_ " \_\_\_\_\_ г.

Место для оттиска печати (при наличии) лица, составившего описание местоположения границ объекта

Лист N 378

ОПИСАНИЕ МЕСТОПОЛОЖЕНИЯ ГРАНИЦ  
 ЗОНЫ ПАРКОВ, СКВЕРОВ, БУЛЬВАРОВ (РЗ-502)  
 (наименование объекта местоположение границ, которого описано  
 (далее - объект)  
 \_\_\_\_\_

Сведения об объекте

№ п/п	Характеристики объекта	Описание характеристик
1	2	3
1	Местоположение объекта	Российская Федерация, Иркутская область, город Иркутск
2	Площадь объекта +/- величина погрешности определения площади (Р +/- Дельта Р)	4928+/- 0
3	Иные характеристики объекта	ПЭ П-01-02

**ОПИСАНИЕ МЕСТОПОЛОЖЕНИЯ ГРАНИЦ  
ЗОНЫ ПАРКОВ, СКВЕРОВ, БУЛЬВАРОВ (РЗ-502)  
(наименование объекта)**

Сведения о местоположении границ объекта

1. Система координат МСК-38, зона 3

2. Сведения о характерных точках границ объекта

Обозначение характерных точек границ	Координаты, м		Метод определения координат и средняя квадратическая погрешность положения характерной точки (Mt), м	Описание обозначения точки
	X	Y		
1	2	3	4	5
1	21082.37	31480.35	0.3	-
2	21041.20	31448.59	0.3	-
3	21037.51	31446.40	0.3	-
4	21078.30	31393.91	0.3	-
5	21083.34	31387.42	0.3	-
6	21084.03	31386.53	0.3	-
7	21092.20	31376.02	0.3	-
7	21092.20	31376.02	0.3	-
8	21096.94	31379.52	0.3	-
9	21135.84	31408.21	0.3	-
10	21128.10	31418.66	0.3	-
1	21082.37	31480.35	0.3	-

3. Сведения о характерных точках части (частей) границы объекта

Обозначение характерных точек части границы	Координаты, м		Метод определения координат и средняя квадратическая погрешность положения характерной точки (Mt), м	Описание обозначения точки
	X	Y		

1	2	3	4	5

**ОПИСАНИЕ МЕСТОПОЛОЖЕНИЯ ГРАНИЦ  
ЗОНЫ ПАРКОВ, СКВЕРОВ, БУЛЬВАРОВ (РЗ-502)  
(наименование объекта)**

Сведения о местоположении измененных (уточненных) границ объекта

1. Система координат МСК-38, зона 3

2. Сведения о характерных точках границ объекта

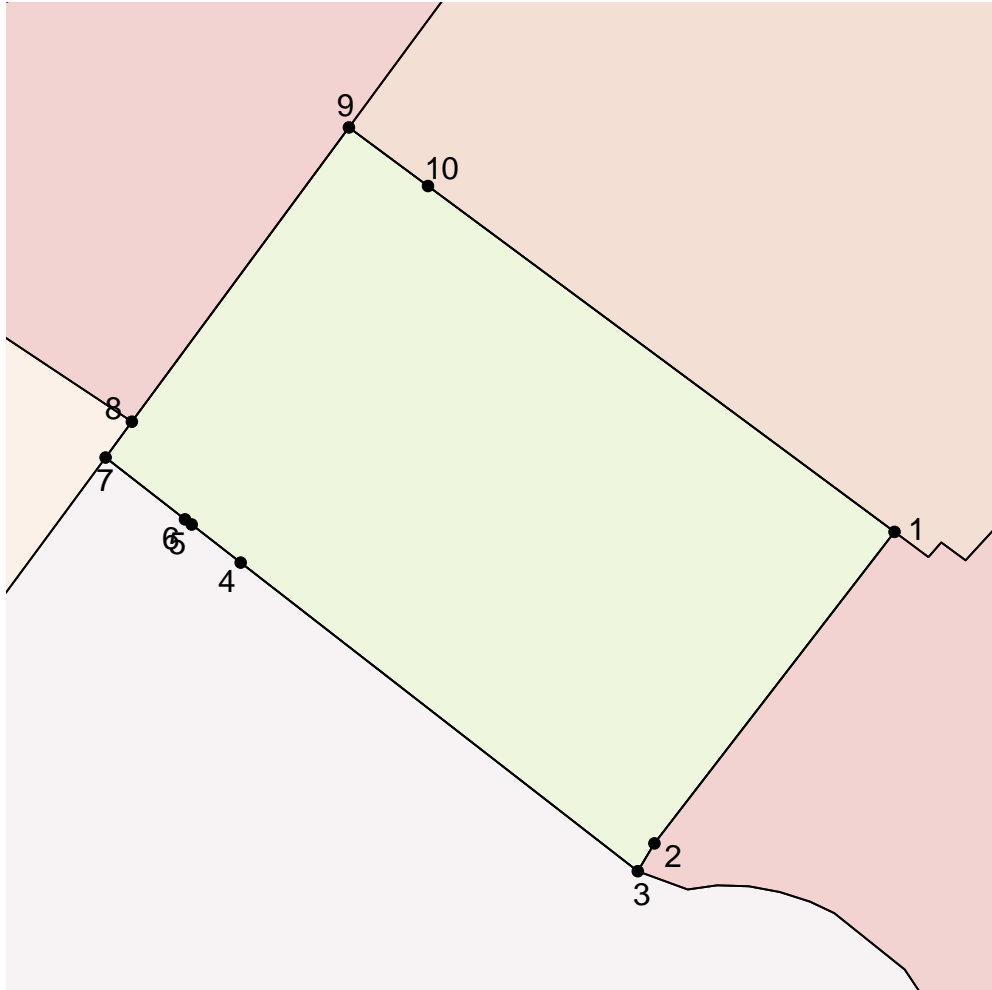
Обозначение характерных точек границ	Существующие координаты, м		Измененные (уточненные) координаты, м		Метод определения координат и средняя квадратическая погрешность положения характерной точки (Mt), м	Описание обозначения точки
	X	Y	X	Y		
1	2	3	4	5	6	7
1			21082.37	31480.35		
2			21041.20	31448.59		
3			21037.51	31446.40		
4			21078.30	31393.91		
5			21083.34	31387.42		
6			21084.03	31386.53		
7			21092.20	31376.02		
7			21092.20	31376.02		
8			21096.94	31379.52		
9			21135.84	31408.21		
10			21128.10	31418.66		
1			21082.37	31480.35		

3. Сведения о характерных точках части (частей) границы объекта

Обозначение характерных точек части границ	Существующие координаты, м		Измененные (уточненные) координаты, м		Метод определения координат и средняя квадратическая погрешность положения характерной точки (Mt), м	Описание обозначения точки
	X	Y	X	Y		
1	2	3	4	5	6	7

ОПИСАНИЕ МЕСТОПОЛОЖЕНИЯ ГРАНИЦ  
ЗОНЫ ПАРКОВ, СКВЕРОВ, БУЛЬВАРОВ (РЗ-502)  
(наименование объекта)

План границ объекта

Масштаб 1: 1000

Используемые условные знаки и обозначения:

Подпись \_\_\_\_\_ Дата " \_\_ " \_\_\_\_\_ г.

Место для оттиска печати (при наличии) лица, составившего описание местоположения границ объекта

ОПИСАНИЕ МЕСТОПОЛОЖЕНИЯ ГРАНИЦ <u>ЗОНЫ ПАРКОВ, СКВЕРОВ, БУЛЬВАРОВ (РЗ-502)</u> (наименование объекта местоположение границ, которого описано (далее - объект)		
Сведения об объекте		
N п/п	Характеристики объекта	Описание характеристик
1	2	3
1	Местоположение объекта	Российская Федерация, Иркутская область, город Иркутск
2	Площадь объекта +/- величина погрешности определения площади (Р +/- Дельта Р)	1303+/- 0
3	Иные характеристики объекта	ПЭ П-01-02

ОПИСАНИЕ МЕСТОПОЛОЖЕНИЯ ГРАНИЦ  
ЗОНЫ ПАРКОВ, СКВЕРОВ, БУЛЬВАРОВ (РЗ-502)  
(наименование объекта)

Сведения о местоположении границ объекта

1. Система координат МСК-38, зона 3

2. Сведения о характерных точках границ объекта

Обозначение характерных точек границ	Координаты, м		Метод определения координат и средняя квадратическая погрешность положения характерной точки (Mt), м	Описание обозначения точки
	X	Y		
1	2	3	4	5
1	21966.06	31155.37	0.3	-
2	21960.33	31147.13	0.3	-
3	21973.02	31141.56	0.3	-
4	21986.83	31135.58	0.3	-
5	22031.46	31115.99	0.3	-
6	22028.10	31108.63	0.3	-
7	22027.57	31108.87	0.3	-
8	22022.98	31110.86	0.3	-
9	22022.11	31108.85	0.3	-
10	22033.74	31103.28	0.3	-
11	22045.42	31097.69	0.3	-
12	22047.03	31101.10	0.3	-
13	22047.90	31102.89	0.3	-
14	22050.21	31107.78	0.3	-
15	22055.48	31118.94	0.3	-
16	22054.60	31119.30	0.3	-
17	22005.52	31139.21	0.3	-



18	21967.49	31154.63	0.3	-
19	21966.88	31154.95	0.3	-
1	21966.06	31155.37	0.3	-
3. Сведения о характерных точках части (частей) границы объекта				
Обозначение характерных точек части границы	Координаты, м		Метод определения координат и средняя квадратическая погрешность положения характерной точки (Mt), м	Описание обозначения точки
	X	Y		
1	2	3	4	5

**ОПИСАНИЕ МЕСТОПОЛОЖЕНИЯ ГРАНИЦ  
ЗОНЫ ПАРКОВ, СКВЕРОВ, БУЛЬВАРОВ (РЗ-502)  
(наименование объекта)**

Сведения о местоположении измененных (уточненных) границ объекта

1. Система координат МСК-38, зона 3

2. Сведения о характерных точках границ объекта

Обозначение характерных точек границ	Существующие координаты, м		Измененные (уточненные) координаты, м		Метод определения координат и средняя квадратическая погрешность положения характерной точки (Mt), м	Описание обозначения точки
	X	Y	X	Y		
1	2	3	4	5	6	7
1			21966.06	31155.37		
2			21960.33	31147.13		
3			21973.02	31141.56		
4			21986.83	31135.58		
5			22031.46	31115.99		
6			22028.10	31108.63		
7			22027.57	31108.87		
8			22022.98	31110.86		
9			22022.11	31108.85		
10			22033.74	31103.28		
11			22045.42	31097.69		
12			22047.03	31101.10		
13			22047.90	31102.89		
14			22050.21	31107.78		
15			22055.48	31118.94		
16			22054.60	31119.30		
17			22005.52	31139.21		
18			21967.49	31154.63		
19			21966.88	31154.95		
1			21966.06	31155.37		

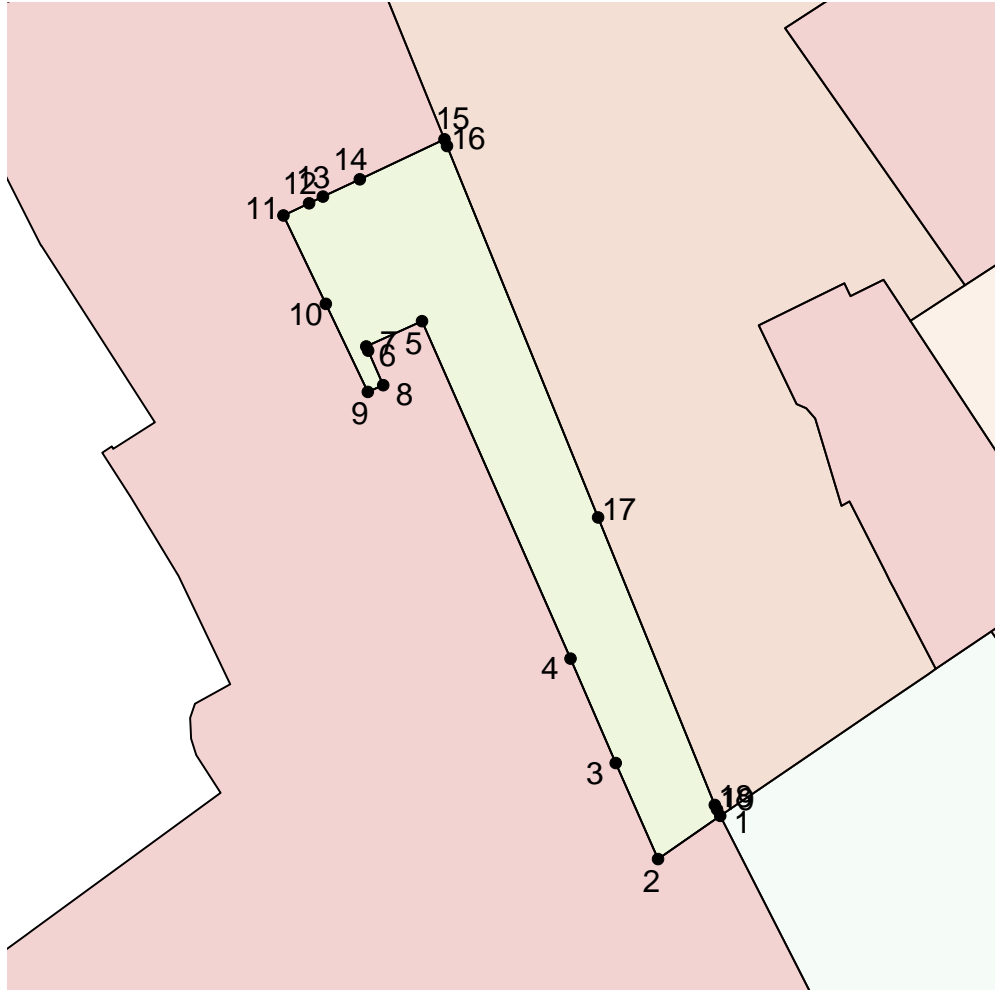
3. Сведения о характерных точках части (частей) границы объекта

Обозначение характерных точек части	Существующие координаты, м		Измененные (уточненные) координаты, м		Метод определения координат и средняя квадратическая погрешность положения характерной точки (Mt), м	Описание обозначения точки
	X	Y	X	Y		

границ					погрешность положения характерной точки (Mt), м	
1	2	3	4	5	6	7

ОПИСАНИЕ МЕСТОПОЛОЖЕНИЯ ГРАНИЦ  
ЗОНЫ ПАРКОВ, СКВЕРОВ, БУЛЬВАРОВ (РЗ-502)  
(наименование объекта)

План границ объекта



Масштаб 1: 1000

Используемые условные знаки и обозначения:

Подпись \_\_\_\_\_ Дата " \_\_ " \_\_\_\_\_ г.

Место для оттиска печати (при наличии) лица, составившего описание местоположения границ объекта

ОПИСАНИЕ МЕСТОПОЛОЖЕНИЯ ГРАНИЦ <u>ЗОНЫ ПАРКОВ, СКВЕРОВ, БУЛЬВАРОВ (РЗ-502)</u> (наименование объекта местоположение границ, которого описано (далее - объект)		
Сведения об объекте		
N п/п	Характеристики объекта	Описание характеристик
1	2	3
1	Местоположение объекта	Российская Федерация, Иркутская область, город Иркутск
2	Площадь объекта +/- величина погрешности определения площади (Р +/- Дельта Р)	948+/- 0
3	Иные характеристики объекта	ПЭ П-01-02

**ОПИСАНИЕ МЕСТОПОЛОЖЕНИЯ ГРАНИЦ  
ЗОНЫ ПАРКОВ, СКВЕРОВ, БУЛЬВАРОВ (РЗ-502)  
(наименование объекта)**

Сведения о местоположении границ объекта

1. Система координат МСК-38, зона 3

2. Сведения о характерных точках границ объекта

Обозначение характерных точек границ	Координаты, м		Метод определения координат и средняя квадратическая погрешность положения характерной точки (Mt), м	Описание обозначения точки
	X	Y		
1	2	3	4	5
1	21858.68	31232.68	0.3	-
2	21850.98	31213.80	0.3	-
3	21889.42	31194.28	0.3	-
4	21898.89	31215.61	0.3	-
5	21898.89	31215.62	0.3	-
6	21869.47	31228.10	0.3	-
1	21858.68	31232.68	0.3	-

3. Сведения о характерных точках части (частей) границы объекта

Обозначение характерных точек части границы	Координаты, м		Метод определения координат и средняя квадратическая погрешность положения характерной точки (Mt), м	Описание обозначения точки
	X	Y		
1	2	3	4	5

**ОПИСАНИЕ МЕСТОПОЛОЖЕНИЯ ГРАНИЦ  
ЗОНЫ ПАРКОВ, СКВЕРОВ, БУЛЬВАРОВ (РЗ-502)  
(наименование объекта)**

Сведения о местоположении измененных (уточненных) границ объекта

1. Система координат МСК-38, зона 3

2. Сведения о характерных точках границ объекта

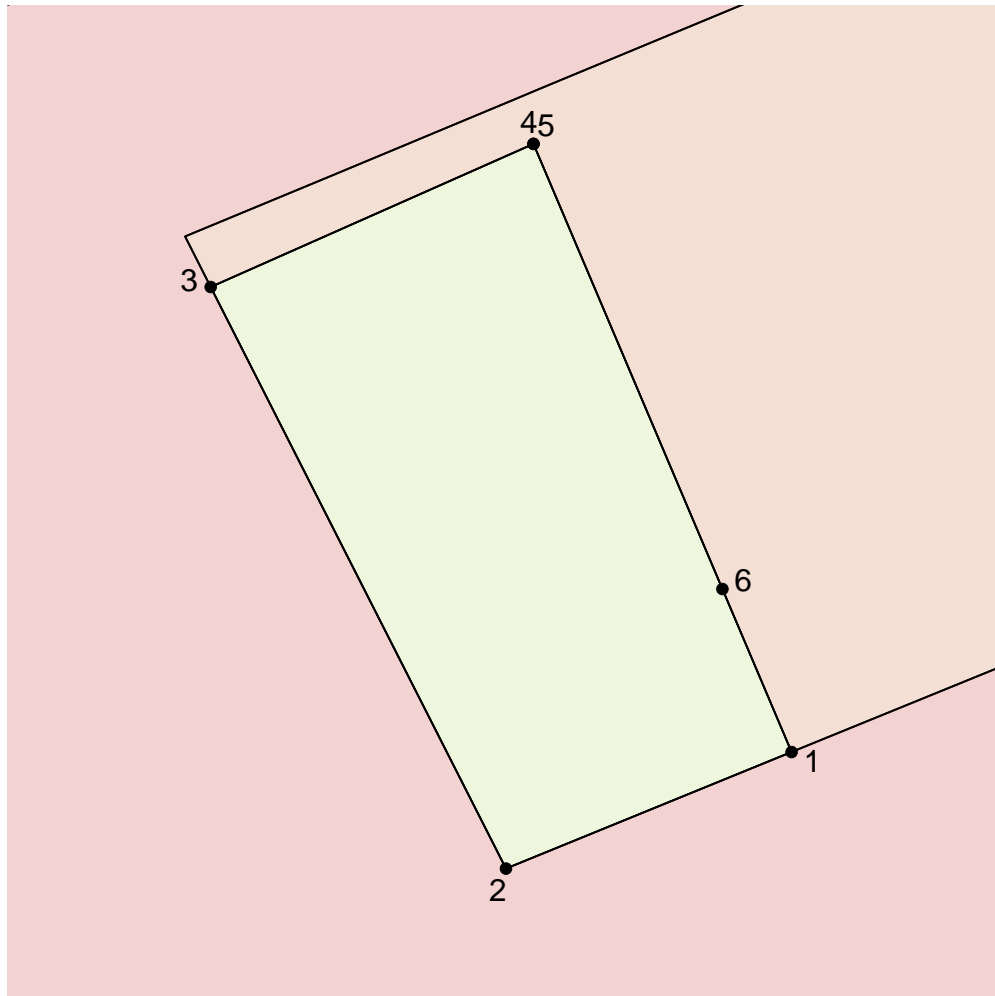
Обозначение характерных точек границ	Существующие координаты, м		Измененные (уточненные) координаты, м		Метод определения координат и средняя квадратическая погрешность положения характерной точки (Mt), м	Описание обозначения точки
	X	Y	X	Y		
1	2	3	4	5	6	7
1			21858.68	31232.68		
2			21850.98	31213.80		
3			21889.42	31194.28		
4			21898.89	31215.61		
5			21898.89	31215.62		
6			21869.47	31228.10		
1			21858.68	31232.68		

3. Сведения о характерных точках части (частей) границы объекта

Обозначение характерных точек части границ	Существующие координаты, м		Измененные (уточненные) координаты, м		Метод определения координат и средняя квадратическая погрешность положения характерной точки (Mt), м	Описание обозначения точки
	X	Y	X	Y		
1	2	3	4	5	6	7

ОПИСАНИЕ МЕСТОПОЛОЖЕНИЯ ГРАНИЦ  
ЗОНЫ ПАРКОВ, СКВЕРОВ, БУЛЬВАРОВ (РЗ-502)  
(наименование объекта)

План границ объекта

Масштаб 1: 500

Используемые условные знаки и обозначения:

Подпись \_\_\_\_\_ Дата " \_\_ " \_\_\_\_\_ г.

Место для оттиска печати (при наличии) лица, составившего описание местоположения границ объекта



ОПИСАНИЕ МЕСТОПОЛОЖЕНИЯ ГРАНИЦ <u>ЗОНЫ ПАРКОВ, СКВЕРОВ, БУЛЬВАРОВ (РЗ-502)</u> (наименование объекта местоположение границ, которого описано (далее - объект)		
Сведения об объекте		
N п/п	Характеристики объекта	Описание характеристик
1	2	3
1	Местоположение объекта	Российская Федерация, Иркутская область, город Иркутск
2	Площадь объекта +/- величина погрешности определения площади (P +/- Дельта P)	1870+/- 0
3	Иные характеристики объекта	ПЭ П-01-02

**ОПИСАНИЕ МЕСТОПОЛОЖЕНИЯ ГРАНИЦ  
ЗОНЫ ПАРКОВ, СКВЕРОВ, БУЛЬВАРОВ (РЗ-502)  
(наименование объекта)**

Сведения о местоположении границ объекта

1. Система координат МСК-38, зона 3

2. Сведения о характерных точках границ объекта

Обозначение характерных точек границ	Координаты, м		Метод определения координат и средняя квадратическая погрешность положения характерной точки (Mt), м	Описание обозначения точки
	X	Y		
1	2	3	4	5
1	21757.76	31397.11	0.3	-
2	21754.82	31381.59	0.3	-
3	21753.79	31376.17	0.3	-
4	21751.81	31367.84	0.3	-
5	21749.08	31359.74	0.3	-
6	21710.78	31261.49	0.3	-
7	21721.71	31257.77	0.3	-
8	21725.78	31268.55	0.3	-
9	21752.46	31339.22	0.3	-
10	21754.70	31342.21	0.3	-
11	21772.28	31378.93	0.3	-
12	21780.24	31395.55	0.3	-
1	21757.76	31397.11	0.3	-

3. Сведения о характерных точках части (частей) границы объекта

Обозначение характерных точек части границы	Координаты, м		Метод определения координат и средняя квадратическая погрешность положения характерной точки (Mt),	Описание обозначения точки
	X	Y		

			M	
1	2	3	4	5

**ОПИСАНИЕ МЕСТОПОЛОЖЕНИЯ ГРАНИЦ  
ЗОНЫ ПАРКОВ, СКВЕРОВ, БУЛЬВАРОВ (РЗ-502)  
(наименование объекта)**

Сведения о местоположении измененных (уточненных) границ объекта

1. Система координат МСК-38, зона 3

2. Сведения о характерных точках границ объекта

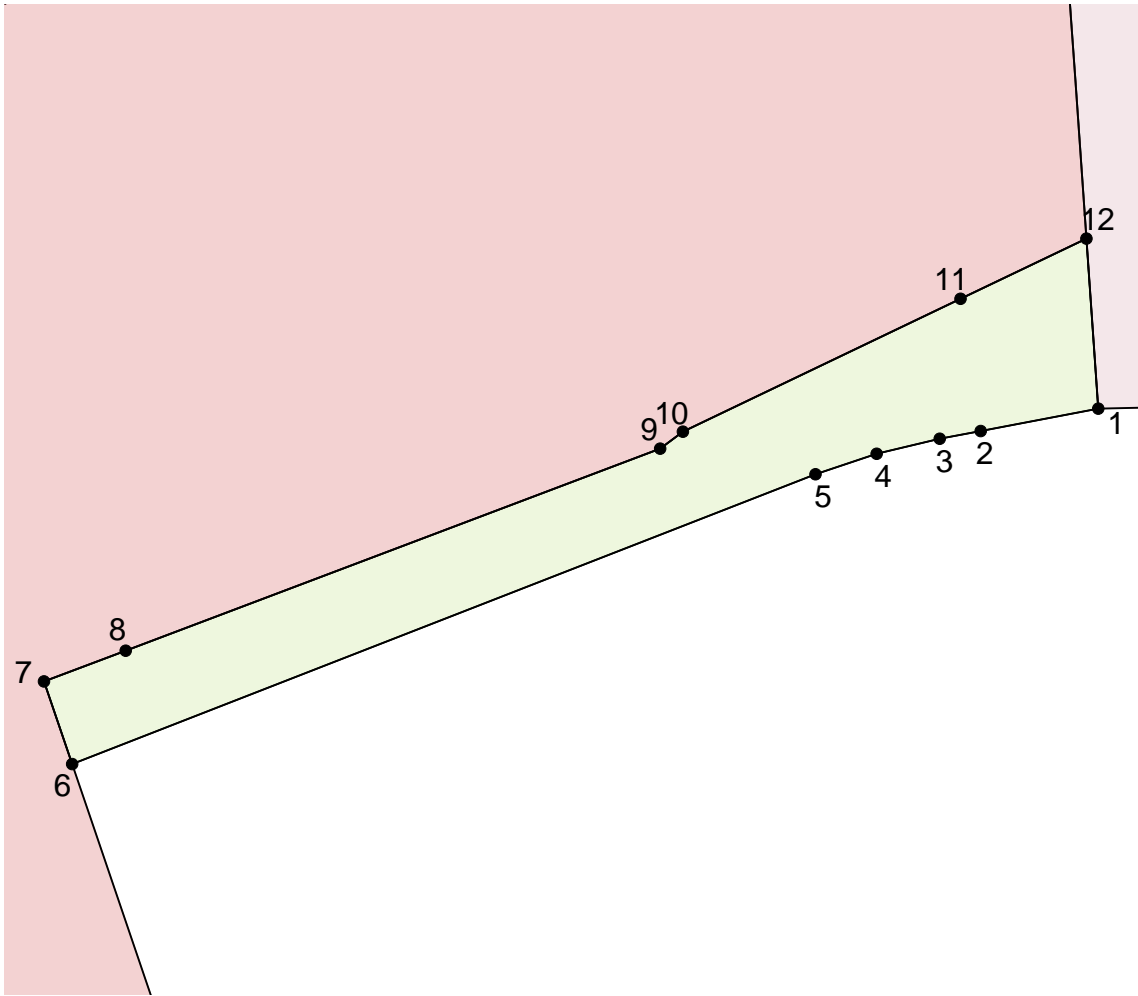
Обозначение характерных точек границ	Существующие координаты, м		Измененные (уточненные) координаты, м		Метод определения координат и средняя квадратическая погрешность положения характерной точки (Mt), м	Описание обозначения точки
	X	Y	X	Y		
1	2	3	4	5	6	7
1			21757.76	31397.11		
2			21754.82	31381.59		
3			21753.79	31376.17		
4			21751.81	31367.84		
5			21749.08	31359.74		
6			21710.78	31261.49		
7			21721.71	31257.77		
8			21725.78	31268.55		
9			21752.46	31339.22		
10			21754.70	31342.21		
11			21772.28	31378.93		
12			21780.24	31395.55		
1			21757.76	31397.11		

3. Сведения о характерных точках части (частей) границы объекта

Обозначение характерных точек части границ	Существующие координаты, м		Измененные (уточненные) координаты, м		Метод определения координат и средняя квадратическая погрешность положения характерной точки (Mt), м	Описание обозначения точки
	X	Y	X	Y		
1	2	3	4	5	6	7

ОПИСАНИЕ МЕСТОПОЛОЖЕНИЯ ГРАНИЦ  
ЗОНЫ ПАРКОВ, СКВЕРОВ, БУЛЬВАРОВ (РЗ-502)  
(наименование объекта)

## План границ объекта

Масштаб 1: 1000

Используемые условные знаки и обозначения:

Подпись \_\_\_\_\_ Дата "\_\_\_" \_\_\_\_\_ г.

Место для оттиска печати (при наличии) лица, составившего описание местоположения границ объекта

ОПИСАНИЕ МЕСТОПОЛОЖЕНИЯ ГРАНИЦ ЗОНЫ ПАРКОВ, СКВЕРОВ, БУЛЬВАРОВ (РЗ-502) (наименование объекта местоположение границ, которого описано (далее - объект)		
Сведения об объекте		
N п/п	Характеристики объекта	Описание характеристик
1	2	3
1	Местоположение объекта	Российская Федерация, Иркутская область, город Иркутск
2	Площадь объекта +/- величина погрешности определения площади (Р +/- Дельта Р)	16688+/- 0
3	Иные характеристики объекта	ПЭ П-01-02

**ОПИСАНИЕ МЕСТОПОЛОЖЕНИЯ ГРАНИЦ  
ЗОНЫ ПАРКОВ, СКВЕРОВ, БУЛЬВАРОВ (РЗ-502)  
(наименование объекта)**

Сведения о местоположении границ объекта

1. Система координат МСК-38, зона 3

2. Сведения о характерных точках границ объекта

Обозначение характерных точек границ	Координаты, м		Метод определения координат и средняя квадратическая погрешность положения характерной точки (Mt), м	Описание обозначения точки
	X	Y		
1	2	3	4	5
1	20470.51	31501.96	0.3	-
2	20449.66	31533.08	0.3	-
3	20443.26	31542.62	0.3	-
4	20429.30	31560.17	0.3	-
5	20402.99	31593.23	0.3	-
6	20376.93	31625.97	0.3	-
7	20375.88	31627.29	0.3	-
8	20370.56	31633.98	0.3	-
9	20321.42	31688.87	0.3	-
10	20318.72	31691.83	0.3	-
11	20315.93	31694.89	0.3	-
12	20315.54	31695.38	0.3	-
13	20310.91	31701.30	0.3	-
14	20306.39	31708.08	0.3	-
15	20302.39	31715.18	0.3	-
16	20298.95	31722.56	0.3	-
17	20296.08	31730.19	0.3	-

18	20293.01	31749.97	0.3	-
19	20290.69	31769.85	0.3	-
20	20289.58	31783.77	0.3	-
21	20281.84	31773.38	0.3	-
22	20279.31	31769.99	0.3	-
23	20265.43	31751.37	0.3	-
24	20252.46	31733.97	0.3	-
25	20241.77	31719.62	0.3	-
26	20251.43	31712.94	0.3	-
27	20240.07	31697.99	0.3	-
28	20242.50	31695.76	0.3	-
29	20253.57	31685.56	0.3	-
30	20262.71	31682.41	0.3	-
31	20253.45	31679.40	0.3	-
32	20252.85	31678.99	0.3	-
33	20302.60	31647.17	0.3	-
34	20309.30	31639.38	0.3	-
35	20318.50	31628.68	0.3	-
36	20321.40	31622.60	0.3	-
37	20322.56	31620.42	0.3	-
38	20324.40	31618.26	0.3	-
39	20326.96	31616.14	0.3	-
40	20331.52	31613.54	0.3	-
41	20389.10	31546.55	0.3	-
42	20431.47	31491.82	0.3	-
43	20451.03	31463.73	0.3	-
44	20446.79	31461.47	0.3	-
45	20453.97	31442.16	0.3	-
46	20462.87	31446.72	0.3	-



47	20464.20	31447.40	0.3	-
48	20467.71	31440.02	0.3	-
49	20469.48	31443.04	0.3	-
50	20469.20	31443.18	0.3	-
51	20473.28	31447.93	0.3	-
52	20477.68	31450.97	0.3	-
53	20488.18	31453.44	0.3	-
54	20487.80	31455.13	0.3	-
55	20488.51	31455.33	0.3	-
56	20488.61	31455.01	0.3	-
57	20492.01	31455.72	0.3	-
58	20495.01	31456.35	0.3	-
59	20500.33	31457.46	0.3	-
60	20497.19	31462.14	0.3	-
1	20470.51	31501.96	0.3	-
<b>3. Сведения о характерных точках части (частей) границы объекта</b>				
Обозначение характерных точек части границы	Координаты, м		Метод определения координат и средняя квадратическая погрешность положения характерной точки (Mt), м	Описание обозначения точки
	X	Y		
1	2	3	4	5

ОПИСАНИЕ МЕСТОПОЛОЖЕНИЯ ГРАНИЦ ЗОНЫ ПАРКОВ, СКВЕРОВ, БУЛЬВАРОВ (РЗ-502) (наименование объекта)						
Сведения о местоположении измененных (уточненных) границ объекта						
1. Система координат <u>МСК-38, зона 3</u>						
2. Сведения о характерных точках границ объекта						
Обозначение характерных точек границ	Существующие координаты, м		Измененные (уточненные) координаты, м		Метод определения координат и средняя квадратическая погрешность положения характерной точки (Mt), м	Описание обозначения точки
	X	Y	X	Y		
1	2	3	4	5	6	7
1			20470.51	31501.96		
2			20449.66	31533.08		
3			20443.26	31542.62		
4			20429.30	31560.17		
5			20402.99	31593.23		
6			20376.93	31625.97		
7			20375.88	31627.29		
8			20370.56	31633.98		
9			20321.42	31688.87		
10			20318.72	31691.83		
11			20315.93	31694.89		
12			20315.54	31695.38		
13			20310.91	31701.30		
14			20306.39	31708.08		
15			20302.39	31715.18		
16			20298.95	31722.56		
17			20296.08	31730.19		
18			20293.01	31749.97		
19			20290.69	31769.85		
20			20289.58	31783.77		
21			20281.84	31773.38		
22			20279.31	31769.99		
23			20265.43	31751.37		
24			20252.46	31733.97		
25			20241.77	31719.62		
26			20251.43	31712.94		
27			20240.07	31697.99		
28			20242.50	31695.76		
29			20253.57	31685.56		

30			20262.71	31682.41		
31			20253.45	31679.40		
32			20252.85	31678.99		
33			20302.60	31647.17		
34			20309.30	31639.38		
35			20318.50	31628.68		
36			20321.40	31622.60		
37			20322.56	31620.42		
38			20324.40	31618.26		
39			20326.96	31616.14		
40			20331.52	31613.54		
41			20389.10	31546.55		
42			20431.47	31491.82		
43			20451.03	31463.73		
44			20446.79	31461.47		
45			20453.97	31442.16		
46			20462.87	31446.72		
47			20464.20	31447.40		
48			20467.71	31440.02		
49			20469.48	31443.04		
50			20469.20	31443.18		
51			20473.28	31447.93		
52			20477.68	31450.97		
53			20488.18	31453.44		
54			20487.80	31455.13		
55			20488.51	31455.33		
56			20488.61	31455.01		
57			20492.01	31455.72		
58			20495.01	31456.35		
59			20500.33	31457.46		
60			20497.19	31462.14		
1			20470.51	31501.96		

3. Сведения о характерных точках части (частей) границы объекта

Обозначение характерных точек части границ	Существующие координаты, м		Измененные (уточненные) координаты, м		Метод определения координат и средняя квадратическая погрешность положения характерной точки (Mt), м	Описание обозначения точки
	X	Y	X	Y		
1	2	3	4	5	6	7

ОПИСАНИЕ МЕСТОПОЛОЖЕНИЯ ГРАНИЦ  
ЗОНЫ ПАРКОВ, СКВЕРОВ, БУЛЬВАРОВ (РЗ-502)  
(наименование объекта)

План границ объекта



Масштаб 1: 2000

Используемые условные знаки и обозначения:

Подпись \_\_\_\_\_ Дата " \_\_ " \_\_\_\_\_ г.

Место для оттиска печати (при наличии) лица, составившего описание местоположения границ объекта

ОПИСАНИЕ МЕСТОПОЛОЖЕНИЯ ГРАНИЦ  
ЗОНЫ ОБЪЕКТОВ И СООРУЖЕНИЙ ФИЗИЧЕСКОЙ КУЛЬТУРЫ И СПОРТА (РЗ-505)  
 (наименование объекта местоположение границ, которого описано  
 (далее - объект)

Сведения об объекте

N п/п	Характеристики объекта	Описание характеристик
1	2	3
1	Местоположение объекта	Российская Федерация, Иркутская область, город Иркутск
2	Площадь объекта +/- величина погрешности определения площади (P +/- Дельта P)	430+/- 0
3	Иные характеристики объекта	ПЭ П-01-02

**ОПИСАНИЕ МЕСТОПОЛОЖЕНИЯ ГРАНИЦ  
ЗОНЫ ОБЪЕКТОВ И СООРУЖЕНИЙ ФИЗИЧЕСКОЙ КУЛЬТУРЫ И СПОРТА (РЗ-505)  
(наименование объекта)**

Сведения о местоположении границ объекта

1. Система координат МСК-38, зона 3

2. Сведения о характерных точках границ объекта

Обозначение характерных точек границ	Координаты, м		Метод определения координат и средняя квадратическая погрешность положения характерной точки (Mt), м	Описание обозначения точки
	X	Y		
1	2	3	4	5
1	21143.12	31326.85	0.3	-
2	21138.76	31322.29	0.3	-
3	21136.87	31320.31	0.3	-
4	21136.67	31319.96	0.3	-
5	21135.11	31317.06	0.3	-
6	21134.92	31316.72	0.3	-
7	21134.61	31314.10	0.3	-
8	21136.29	31313.26	0.3	-
9	21138.11	31312.36	0.3	-
10	21158.39	31302.28	0.3	-
11	21160.66	31303.10	0.3	-
12	21161.30	31304.34	0.3	-
13	21161.61	31304.94	0.3	-
14	21162.55	31306.77	0.3	-
15	21166.30	31314.04	0.3	-
16	21165.26	31316.13	0.3	-
17	21146.53	31325.19	0.3	-

18	21144.74	31326.07	0.3	-
1	21143.12	31326.85	0.3	-
3. Сведения о характерных точках части (частей) границы объекта				
Обозначение характерных точек части границы	Координаты, м		Метод определения координат и средняя квадратическая погрешность положения характерной точки (Mt), м	Описание обозначения точки
	X	Y		
1	2	3	4	5

**ОПИСАНИЕ МЕСТОПОЛОЖЕНИЯ ГРАНИЦ  
ЗОНЫ ОБЪЕКТОВ И СООРУЖЕНИЙ ФИЗИЧЕСКОЙ КУЛЬТУРЫ И СПОРТА (РЗ-505)  
(наименование объекта)**

Сведения о местоположении измененных (уточненных) границ объекта

1. Система координат МСК-38, зона 3

2. Сведения о характерных точках границ объекта

Обозначение характерных точек границ	Существующие координаты, м		Измененные (уточненные) координаты, м		Метод определения координат и средняя квадратическая погрешность положения характерной точки (Mt), м	Описание обозначения точки
	X	Y	X	Y		
1	2	3	4	5	6	7
1			21143.12	31326.85		
2			21138.76	31322.29		
3			21136.87	31320.31		
4			21136.67	31319.96		
5			21135.11	31317.06		
6			21134.92	31316.72		
7			21134.61	31314.10		
8			21136.29	31313.26		
9			21138.11	31312.36		
10			21158.39	31302.28		
11			21160.66	31303.10		
12			21161.30	31304.34		
13			21161.61	31304.94		
14			21162.55	31306.77		
15			21166.30	31314.04		
16			21165.26	31316.13		
17			21146.53	31325.19		
18			21144.74	31326.07		
1			21143.12	31326.85		

3. Сведения о характерных точках части (частей) границы объекта

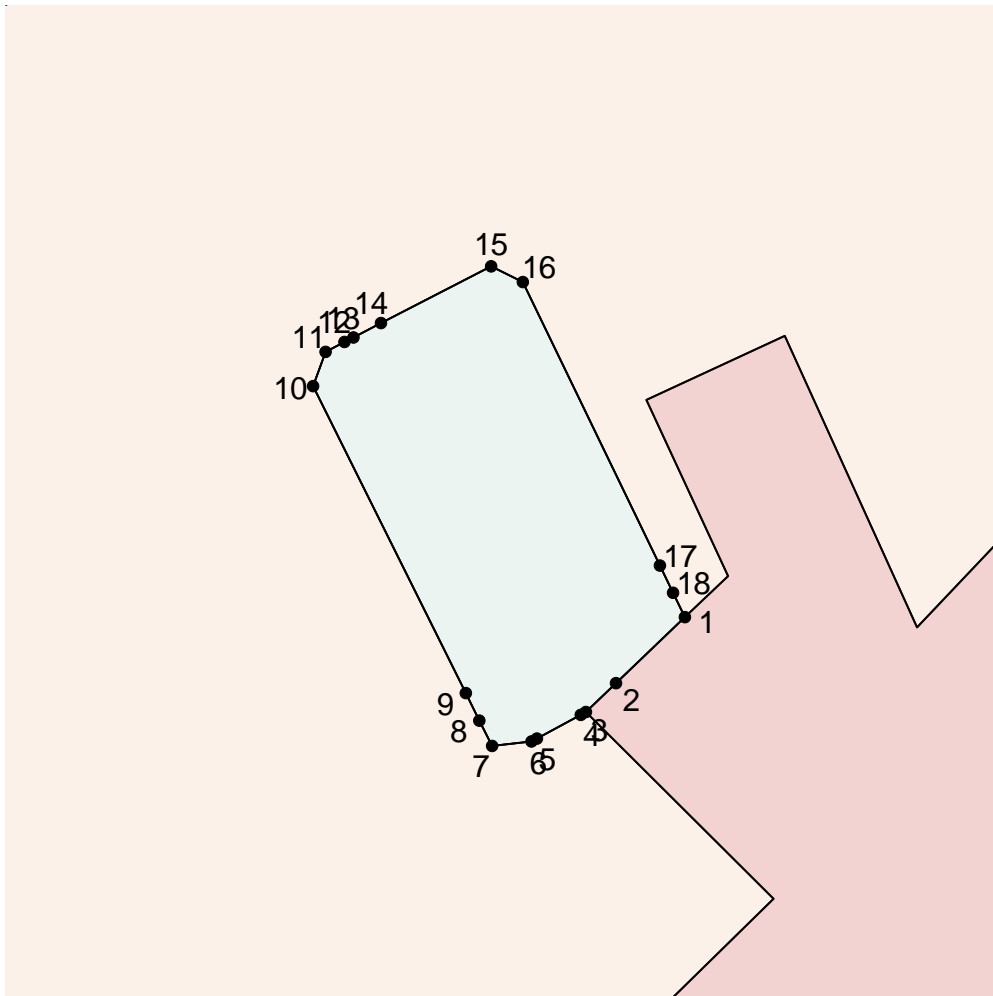
Обозначение характерных точек части границ	Существующие координаты, м		Измененные (уточненные) координаты, м		Метод определения координат и средняя квадратическая погрешность	Описание обозначения точки
	X	Y	X	Y		



					положения характерной точки (Mt), м	
1	2	3	4	5	6	7

ОПИСАНИЕ МЕСТОПОЛОЖЕНИЯ ГРАНИЦ  
ЗОНЫ ОБЪЕКТОВ И СООРУЖЕНИЙ ФИЗИЧЕСКОЙ КУЛЬТУРЫ И СПОРТА (РЗ-505)  
(наименование объекта)

План границ объекта

Масштаб 1: 500

Используемые условные знаки и обозначения:

Подпись \_\_\_\_\_ Дата " \_\_ " \_\_\_\_\_ г.

Место для оттиска печати (при наличии) лица, составившего описание местоположения границ объекта

ОПИСАНИЕ МЕСТОПОЛОЖЕНИЯ ГРАНИЦ ЗОНЫ РЕЖИМНЫХ ОБЪЕКТОВ (СНЗ-703) (наименование объекта местоположение границ, которого описано (далее - объект)		
Сведения об объекте		
N п/п	Характеристики объекта	Описание характеристик
1	2	3
1	Местоположение объекта	Российская Федерация, Иркутская область, город Иркутск
2	Площадь объекта +/- величина погрешности определения площади (P +/- Дельта P)	11342+/- 0
3	Иные характеристики объекта	ПЭ П-01-02

ОПИСАНИЕ МЕСТОПОЛОЖЕНИЯ ГРАНИЦ  
ЗОНЫ РЕЖИМНЫХ ОБЪЕКТОВ (СНЗ-703)  
(наименование объекта)

Сведения о местоположении границ объекта

1. Система координат МСК-38, зона 3

2. Сведения о характерных точках границ объекта

Обозначение характерных точек границ	Координаты, м		Метод определения координат и средняя квадратическая погрешность положения характерной точки (Mt), м	Описание обозначения точки
	X	Y		
1	2	3	4	5
1	21268.16	31325.35	0.3	-
2	21264.03	31317.40	0.3	-
3	21240.10	31271.36	0.3	-
4	21218.18	31229.18	0.3	-
4	21218.18	31229.18	0.3	-
5	21294.75	31193.13	0.3	-
6	21295.20	31192.92	0.3	-
7	21298.87	31200.28	0.3	-
8	21307.36	31217.31	0.3	-
9	21310.79	31215.65	0.3	-
10	21311.53	31217.07	0.3	-
11	21322.97	31211.23	0.3	-
12	21332.79	31211.51	0.3	-
13	21342.86	31231.30	0.3	-
14	21352.43	31250.76	0.3	-
15	21365.22	31275.65	0.3	-
16	21366.63	31278.50	0.3	-

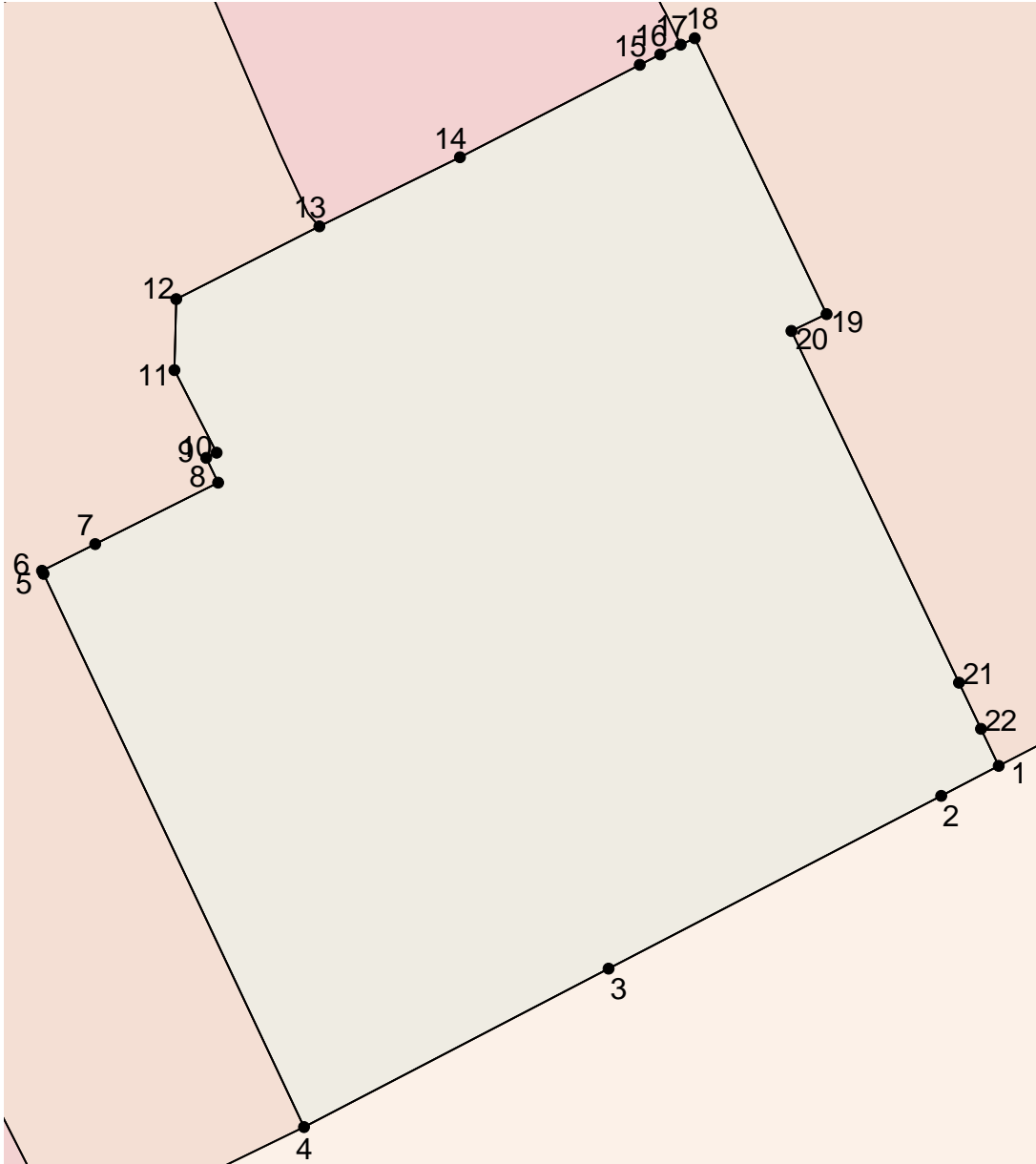
17	21368.01	31281.36	0.3	-
18	21368.90	31283.27	0.3	-
19	21330.72	31301.55	0.3	-
20	21328.39	31296.65	0.3	-
21	21279.71	31319.85	0.3	-
22	21273.30	31322.90	0.3	-
1	21268.16	31325.35	0.3	-
<b>3. Сведения о характерных точках части (частей) границы объекта</b>				
Обозначение характерных точек части границы	Координаты, м		Метод определения координат и средняя квадратическая погрешность положения характерной точки (Mt), м	Описание обозначения точки
	X	Y		
1	2	3	4	5

ОПИСАНИЕ МЕСТОПОЛОЖЕНИЯ ГРАНИЦ ЗОНЫ РЕЖИМНЫХ ОБЪЕКТОВ (СНЗ-703) (наименование объекта)						
Сведения о местоположении измененных (уточненных) границ объекта						
1. Система координат <u>МСК-38, зона 3</u>						
2. Сведения о характерных точках границ объекта						
Обозначение характерных точек границ	Существующие координаты, м		Измененные (уточненные) координаты, м		Метод определения координат и средняя квадратическая погрешность положения характерной точки (Mt), м	Описание обозначения точки
	X	Y	X	Y		
1	2	3	4	5	6	7
1			21268.16	31325.35		
2			21264.03	31317.40		
3			21240.10	31271.36		
4			21218.18	31229.18		
4			21218.18	31229.18		
5			21294.75	31193.13		
6			21295.20	31192.92		
7			21298.87	31200.28		
8			21307.36	31217.31		
9			21310.79	31215.65		
10			21311.53	31217.07		
11			21322.97	31211.23		
12			21332.79	31211.51		
13			21342.86	31231.30		
14			21352.43	31250.76		
15			21365.22	31275.65		
16			21366.63	31278.50		
17			21368.01	31281.36		
18			21368.90	31283.27		
19			21330.72	31301.55		
20			21328.39	31296.65		
21			21279.71	31319.85		
22			21273.30	31322.90		
1			21268.16	31325.35		
3. Сведения о характерных точках части (частей) границы объекта						
Обозначен	Существующие		Измененные (уточненные)		Метод	Описание

ие характерн ых точек части границ	координаты, м		координаты, м		определения координат и средняя квадратическая погрешность положения характерной точки (Mt), м	обозначения точки
	X	Y	X	Y		
1	2	3	4	5	6	7

ОПИСАНИЕ МЕСТОПОЛОЖЕНИЯ ГРАНИЦ  
ЗОНЫ РЕЖИМНЫХ ОБЪЕКТОВ (СНЗ-703)  
(наименование объекта)

План границ объекта



Масштаб 1: 1000

Используемые условные знаки и обозначения:

Подпись \_\_\_\_\_ Дата " \_ " \_\_\_\_\_ г.



Место для оттиска печати (при наличии) лица, составившего описание местоположения границ объекта

Лист N 417

**ОПИСАНИЕ МЕСТОПОЛОЖЕНИЯ ГРАНИЦ  
ЗОНЫ РАЗМЕЩЕНИЯ ОБЪЕКТОВ НАЧАЛЬНОГО ОБЩЕГО И СРЕДНЕГО (ПОЛНОГО) ОБЩЕГО  
ОБРАЗОВАНИЯ (ШЗ)**

(наименование объекта местоположение границ, которого описано  
(далее - объект)

Сведения об объекте

N п/п	Характеристики объекта	Описание характеристик
1	2	3
1	Местоположение объекта	Российская Федерация, Иркутская область, город Иркутск
2	Площадь объекта +/- величина погрешности определения площади (P +/- Дельта P)	9104+/- 0
3	Иные характеристики объекта	ПЭ П-01-02

**ОПИСАНИЕ МЕСТОПОЛОЖЕНИЯ ГРАНИЦ  
ЗОНЫ РАЗМЕЩЕНИЯ ОБЪЕКТОВ НАЧАЛЬНОГО ОБЩЕГО И СРЕДНЕГО (ПОЛНОГО) ОБЩЕГО  
ОБРАЗОВАНИЯ (ШЗ)  
(наименование объекта)**

Сведения о местоположении границ объекта

1. Система координат МСК-38, зона 3

2. Сведения о характерных точках границ объекта

Обозначение характерных точек границ	Координаты, м		Метод определения координат и средняя квадратическая погрешность положения характерной точки (Mt), м	Описание обозначения точки
	X	Y		
1	2	3	4	5
1	21739.73	31065.40	0.3	-
2	21739.29	31065.03	0.3	-
3	21723.54	31048.08	0.3	-
4	21720.55	31052.80	0.3	-
5	21714.52	31044.19	0.3	-
6	21708.24	31045.03	0.3	-
7	21703.12	31056.32	0.3	-
8	21696.26	31049.19	0.3	-
9	21694.30	31047.02	0.3	-
10	21666.62	31055.71	0.3	-
11	21662.59	31050.25	0.3	-
12	21651.80	31058.98	0.3	-
13	21646.86	31062.79	0.3	-
14	21644.67	31064.48	0.3	-
15	21629.92	31049.00	0.3	-
16	21627.73	31046.70	0.3	-
17	21628.44	31042.83	0.3	-

18	21626.79	31040.11	0.3	-
19	21616.21	31024.57	0.3	-
20	21605.15	31008.93	0.3	-
21	21605.72	31008.47	0.3	-
22	21606.04	31008.21	0.3	-
23	21603.43	31004.63	0.3	-
24	21603.41	31004.60	0.3	-
25	21602.37	31003.18	0.3	-
26	21601.55	31002.06	0.3	-
27	21601.72	31001.78	0.3	-
28	21601.72	31001.77	0.3	-
29	21600.96	31000.50	0.3	-
30	21598.20	30995.89	0.3	-
31	21599.32	30995.00	0.3	-
32	21646.64	30957.37	0.3	-
33	21651.46	30963.66	0.3	-
34	21651.82	30964.13	0.3	-
35	21651.81	30964.14	0.3	-
36	21669.99	30987.73	0.3	-
37	21675.53	30986.85	0.3	-
38	21688.38	30977.45	0.3	-
39	21702.99	30966.77	0.3	-
40	21707.30	30963.53	0.3	-
41	21717.32	30972.16	0.3	-
42	21716.00	30973.39	0.3	-
43	21716.64	30974.15	0.3	-
44	21720.74	30978.43	0.3	-
45	21721.33	30979.23	0.3	-
46	21721.18	30979.38	0.3	-

47	21739.18	31003.28	0.3	-
48	21740.67	31005.21	0.3	-
49	21731.07	31013.76	0.3	-
50	21714.72	31030.04	0.3	-
51	21743.90	31061.67	0.3	-
52	21739.29	31065.02	0.3	-
1	21739.73	31065.40	0.3	-
<b>3. Сведения о характерных точках части (частей) границы объекта</b>				
Обозначение характерных точек части границы	Координаты, м		Метод определения координат и средняя квадратическая погрешность положения характерной точки (Mt), м	Описание обозначения точки
	X	Y		
1	2	3	4	5

ОПИСАНИЕ МЕСТОПОЛОЖЕНИЯ ГРАНИЦ ЗОНЫ РАЗМЕЩЕНИЯ ОБЪЕКТОВ НАЧАЛЬНОГО ОБЩЕГО И СРЕДНЕГО (ПОЛНОГО) ОБЩЕГО ОБРАЗОВАНИЯ (ШЗ) (наименование объекта)						
Сведения о местоположении измененных (уточненных) границ объекта						
1. Система координат <u>МСК-38, зона 3</u>						
2. Сведения о характерных точках границ объекта						
Обозначение характерных точек границ	Существующие координаты, м		Измененные (уточненные) координаты, м		Метод определения координат и средняя квадратическая погрешность положения характерной точки (Mt), м	Описание обозначения точки
	X	Y	X	Y		
1	2	3	4	5	6	7
1			21739.73	31065.40		
2			21739.29	31065.03		
3			21723.54	31048.08		
4			21720.55	31052.80		
5			21714.52	31044.19		
6			21708.24	31045.03		
7			21703.12	31056.32		
8			21696.26	31049.19		
9			21694.30	31047.02		
10			21666.62	31055.71		
11			21662.59	31050.25		
12			21651.80	31058.98		
13			21646.86	31062.79		
14			21644.67	31064.48		
15			21629.92	31049.00		
16			21627.73	31046.70		
17			21628.44	31042.83		
18			21626.79	31040.11		
19			21616.21	31024.57		
20			21605.15	31008.93		
21			21605.72	31008.47		
22			21606.04	31008.21		
23			21603.43	31004.63		
24			21603.41	31004.60		
25			21602.37	31003.18		
26			21601.55	31002.06		
27			21601.72	31001.78		
28			21601.72	31001.77		

29			21600.96	31000.50		
30			21598.20	30995.89		
31			21599.32	30995.00		
32			21646.64	30957.37		
33			21651.46	30963.66		
34			21651.82	30964.13		
35			21651.81	30964.14		
36			21669.99	30987.73		
37			21675.53	30986.85		
38			21688.38	30977.45		
39			21702.99	30966.77		
40			21707.30	30963.53		
41			21717.32	30972.16		
42			21716.00	30973.39		
43			21716.64	30974.15		
44			21720.74	30978.43		
45			21721.33	30979.23		
46			21721.18	30979.38		
47			21739.18	31003.28		
48			21740.67	31005.21		
49			21731.07	31013.76		
50			21714.72	31030.04		
51			21743.90	31061.67		
52			21739.29	31065.02		
1			21739.73	31065.40		

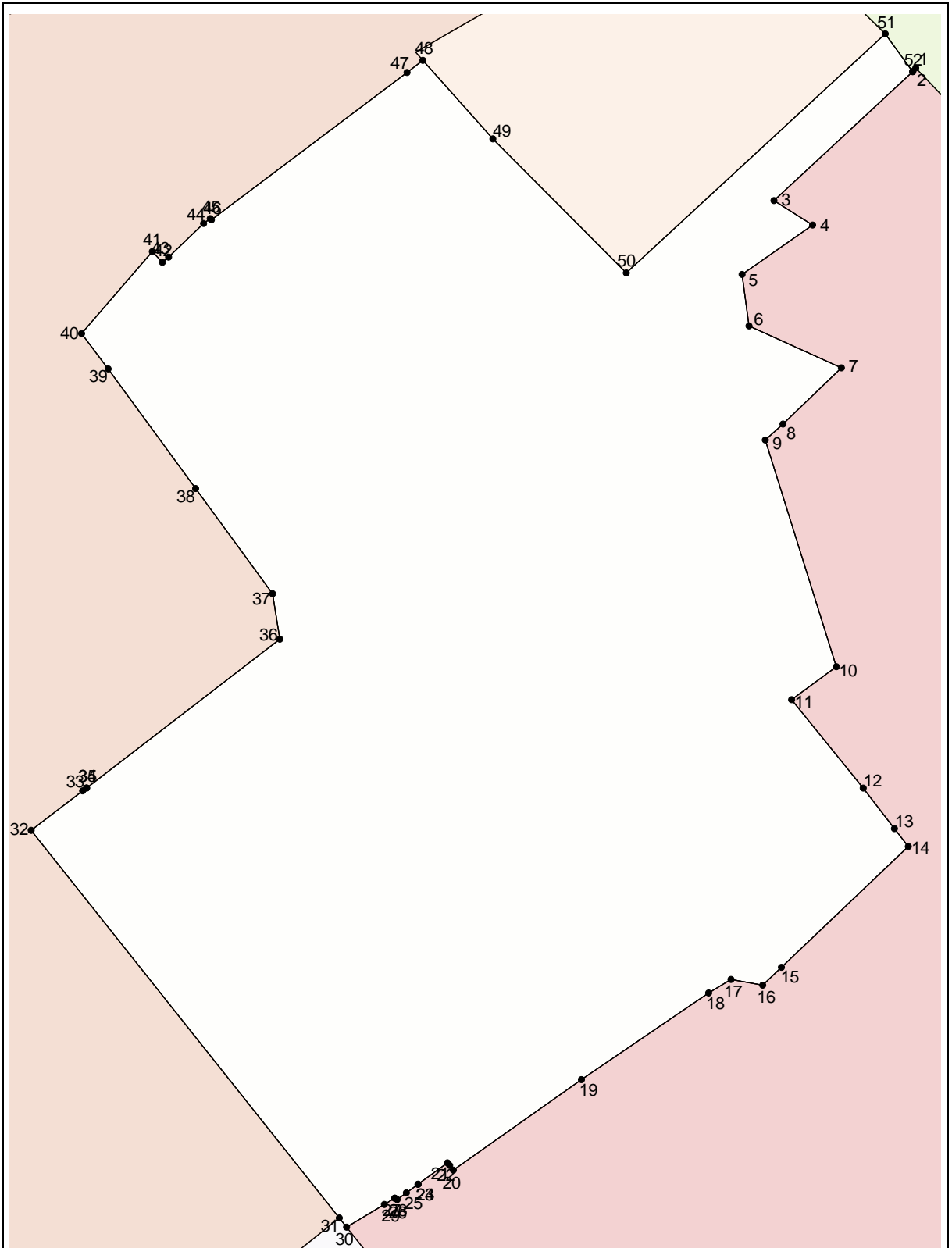
3. Сведения о характерных точках части (частей) границы объекта

Обозначение характерных точек части границ	Существующие координаты, м		Измененные (уточненные) координаты, м		Метод определения координат и средняя квадратическая погрешность положения характерной точки (Mt), м	Описание обозначения точки
	X	Y	X	Y		
1	2	3	4	5	6	7

ОПИСАНИЕ МЕСТОПОЛОЖЕНИЯ ГРАНИЦ  
ЗОНЫ РАЗМЕЩЕНИЯ ОБЪЕКТОВ НАЧАЛЬНОГО ОБЩЕГО И СРЕДНЕГО (ПОЛНОГО) ОБЩЕГО  
ОБРАЗОВАНИЯ (ШЗ)  
(наименование объекта)

---

План границ объекта



Масштаб 1: 500

Используемые условные знаки и обозначения:

Подпись \_\_\_\_\_ Дата " \_ " \_\_\_\_\_ г.



Место для оттиска печати (при наличии) лица, составившего описание местоположения границ объекта

Лист N 425

ОПИСАНИЕ МЕСТОПОЛОЖЕНИЯ ГРАНИЦ  
ЗОНЫ РАЗМЕЩЕНИЯ ОБЪЕКТОВ ДОШКОЛЬНОГО ОБРАЗОВАНИЯ (ДЗ)  
 (наименование объекта местоположение границ, которого описано  
 (далее - объект)

Сведения об объекте

№ п/п	Характеристики объекта	Описание характеристик
1	2	3
1	Местоположение объекта	Российская Федерация, Иркутская область, город Иркутск
2	Площадь объекта +/- величина погрешности определения площади (Р +/- Дельта Р)	3564+/- 0
3	Иные характеристики объекта	ПЭ П-01-03

ОПИСАНИЕ МЕСТОПОЛОЖЕНИЯ ГРАНИЦ  
ЗОНЫ РАЗМЕЩЕНИЯ ОБЪЕКТОВ ДОШКОЛЬНОГО ОБРАЗОВАНИЯ (ДЗ)  
 (наименование объекта)

Сведения о местоположении границ объекта

1. Система координат МСК-38, зона 3

2. Сведения о характерных точках границ объекта

Обозначение характерных точек границ	Координаты, м		Метод определения координат и средняя квадратическая погрешность положения характерной точки (Mt), м	Описание обозначения точки
	X	Y		
1	2	3	4	5
1	21584.88	31639.30	0.3	-
2	21562.88	31618.23	0.3	-
3	21552.04	31606.74	0.3	-
4	21552.03	31606.73	0.3	-
5	21552.03	31606.72	0.3	-
6	21551.26	31605.84	0.3	-
7	21587.44	31572.80	0.3	-
8	21592.89	31579.32	0.3	-
8	21592.89	31579.32	0.3	-
9	21620.66	31612.61	0.3	-
10	21631.17	31602.83	0.3	-
11	21666.90	31645.66	0.3	-
12	21658.62	31652.49	0.3	-
13	21658.12	31653.30	0.3	-
14	21658.43	31653.72	0.3	-
15	21654.78	31656.85	0.3	-
16	21636.32	31646.40	0.3	-

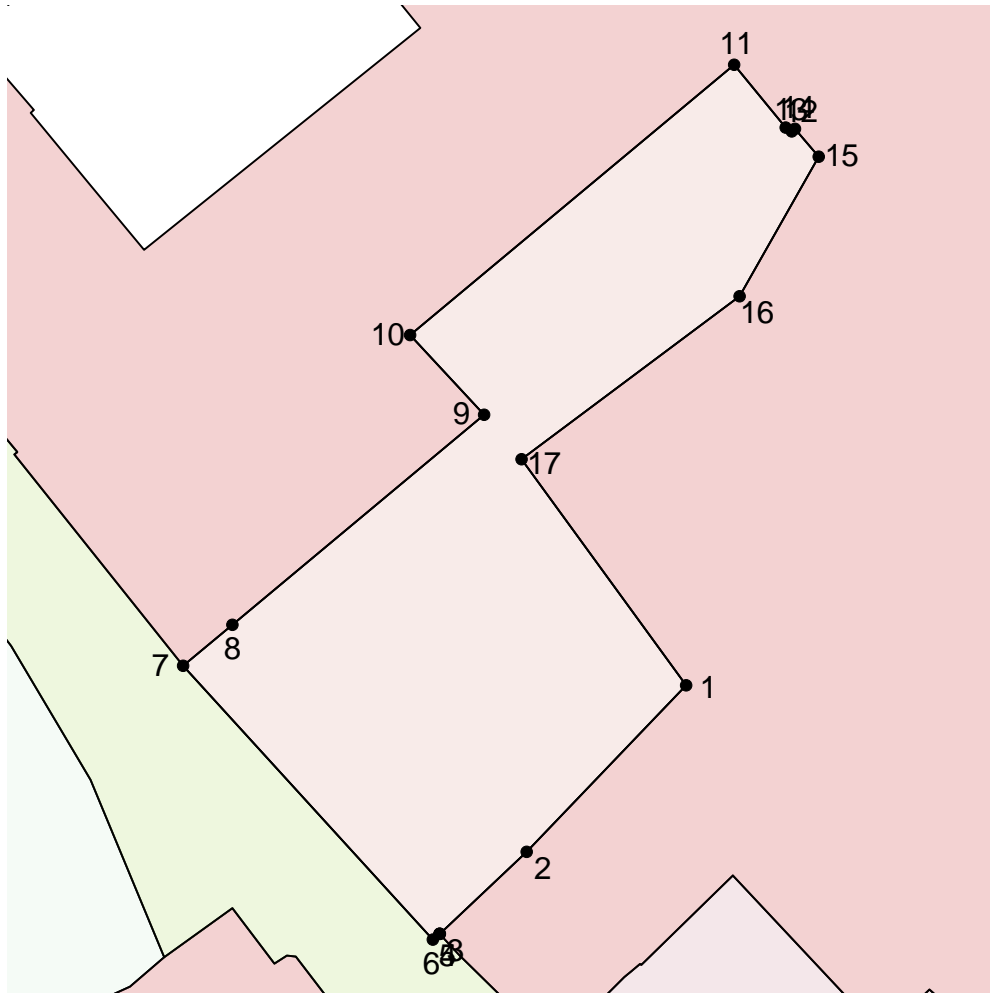
17	21614.78	31617.56	0.3	-
1	21584.88	31639.30	0.3	-
3. Сведения о характерных точках части (частей) границы объекта				
Обозначение характерных точек части границы	Координаты, м		Метод определения координат и средняя квадратическая погрешность положения характерной точки (Mt), м	Описание обозначения точки
	X	Y		
1	2	3	4	5

ОПИСАНИЕ МЕСТОПОЛОЖЕНИЯ ГРАНИЦ ЗОНЫ РАЗМЕЩЕНИЯ ОБЪЕКТОВ ДОШКОЛЬНОГО ОБРАЗОВАНИЯ (ДЗ) (наименование объекта)						
Сведения о местоположении измененных (уточненных) границ объекта						
1. Система координат <u>МСК-38, зона 3</u>						
2. Сведения о характерных точках границ объекта						
Обозначение характерных точек границ	Существующие координаты, м		Измененные (уточненные) координаты, м		Метод определения координат и средняя квадратическая погрешность положения характерной точки (Mt), м	Описание обозначения точки
	X	Y	X	Y		
1	2	3	4	5	6	7
1			21584.88	31639.30		
2			21562.88	31618.23		
3			21552.04	31606.74		
4			21552.03	31606.73		
5			21552.03	31606.72		
6			21551.26	31605.84		
7			21587.44	31572.80		
8			21592.89	31579.32		
8			21592.89	31579.32		
9			21620.66	31612.61		
10			21631.17	31602.83		
11			21666.90	31645.66		
12			21658.62	31652.49		
13			21658.12	31653.30		
14			21658.43	31653.72		
15			21654.78	31656.85		
16			21636.32	31646.40		
17			21614.78	31617.56		
1			21584.88	31639.30		
3. Сведения о характерных точках части (частей) границы объекта						
Обозначение характерных точек части границ	Существующие координаты, м		Измененные (уточненные) координаты, м		Метод определения координат и средняя квадратическая погрешность	Описание обозначения точки
	X	Y	X	Y		

					положения характерной точки (Mt), м	
1	2	3	4	5	6	7

ОПИСАНИЕ МЕСТОПОЛОЖЕНИЯ ГРАНИЦ  
ЗОНЫ РАЗМЕЩЕНИЯ ОБЪЕКТОВ ДОШКОЛЬНОГО ОБРАЗОВАНИЯ (ДЗ)  
(наименование объекта)

План границ объекта

Масштаб 1: 1000

Используемые условные знаки и обозначения:

Подпись \_\_\_\_\_ Дата " \_\_ " \_\_\_\_\_ г.

Место для оттиска печати (при наличии) лица, составившего описание местоположения границ объекта

ОПИСАНИЕ МЕСТОПОЛОЖЕНИЯ ГРАНИЦ ЗОНЫ ЗАСТРОЙКИ МАЛОЭТАЖНЫМИ МНОГОКВАРТИРНЫМИ ЖИЛЫМИ ДОМАМИ (ДО 4 ЭТ.) (ЖЗ-102) (наименование объекта местоположение границ, которого описано (далее - объект) _____		
Сведения об объекте		
N п/п	Характеристики объекта	Описание характеристик
1	2	3
1	Местоположение объекта	Российская Федерация, Иркутская область, город Иркутск
2	Площадь объекта +/- величина погрешности определения площади (P +/- Дельта P)	99241+/- 0
3	Иные характеристики объекта	ПЭ П-01-03

ОПИСАНИЕ МЕСТОПОЛОЖЕНИЯ ГРАНИЦ ЗОНЫ ЗАСТРОЙКИ МАЛОЭТАЖНЫМИ МНОГОКВАРТИРНЫМИ ЖИЛЫМИ ДОМАМИ (ДО 4 ЭТ.) (ЖЗ-102) (наименование объекта)				
Сведения о местоположении границ объекта				
1. Система координат <u>МСК-38, зона 3</u>				
2. Сведения о характерных точках границ объекта				
Обозначение характерных точек границ	Координаты, м		Метод определения координат и средняя квадратическая погрешность положения характерной точки (Mt), м	Описание обозначения точки
	X	Y		
1	2	3	4	5
1	22305.47	32390.64	0.3	-
2	22301.99	32392.76	0.3	-
3	22294.22	32402.73	0.3	-
4	22288.09	32409.98	0.3	-
5	22280.33	32419.56	0.3	-
6	22277.90	32420.99	0.3	-
7	22261.06	32409.98	0.3	-
8	22235.33	32446.99	0.3	-
9	22234.62	32450.89	0.3	-
10	22251.06	32462.10	0.3	-
11	22257.10	32451.71	0.3	-
12	22268.01	32454.07	0.3	-
13	22280.75	32456.47	0.3	-
14	22284.34	32458.06	0.3	-
15	22295.21	32465.04	0.3	-
16	22309.86	32474.56	0.3	-
17	22301.17	32485.27	0.3	-



18	22299.88	32486.86	0.3	-
19	22299.11	32487.80	0.3	-
20	22295.50	32492.24	0.3	-
21	22246.88	32552.15	0.3	-
22	22230.49	32572.34	0.3	-
23	22218.87	32586.66	0.3	-
24	22216.04	32590.13	0.3	-
25	22211.48	32595.75	0.3	-
26	22203.34	32605.78	0.3	-
27	22172.08	32644.28	0.3	-
28	22142.75	32680.41	0.3	-
29	22132.85	32692.61	0.3	-
30	22126.62	32700.29	0.3	-
31	22120.92	32696.02	0.3	-
32	22100.08	32680.42	0.3	-
33	22093.88	32689.34	0.3	-
34	22087.87	32697.99	0.3	-
35	22087.51	32698.50	0.3	-
36	22092.59	32701.95	0.3	-
37	22078.10	32719.65	0.3	-
38	22080.00	32721.12	0.3	-
39	22079.18	32722.19	0.3	-
40	22068.34	32715.53	0.3	-
41	22068.80	32714.94	0.3	-
42	22063.37	32710.71	0.3	-
43	22063.79	32710.15	0.3	-
44	22058.08	32706.61	0.3	-
45	22060.55	32703.40	0.3	-
46	22062.35	32701.07	0.3	-

47	22057.15	32697.01	0.3	-
48	22050.45	32691.77	0.3	-
49	22049.19	32691.06	0.3	-
50	22045.81	32688.02	0.3	-
51	22043.15	32685.67	0.3	-
52	22042.17	32684.95	0.3	-
53	22029.53	32675.54	0.3	-
54	22015.52	32696.22	0.3	-
55	22027.84	32705.53	0.3	-
56	22032.79	32711.80	0.3	-
57	22035.55	32714.31	0.3	-
58	22034.91	32715.02	0.3	-
59	22044.58	32722.41	0.3	-
60	22044.57	32722.43	0.3	-
61	22043.62	32723.42	0.3	-
62	22039.70	32728.65	0.3	-
63	22029.47	32742.27	0.3	-
64	22027.78	32744.52	0.3	-
65	22023.51	32741.35	0.3	-
66	22009.80	32731.58	0.3	-
67	22005.67	32729.03	0.3	-
68	22003.26	32727.54	0.3	-
69	22000.39	32725.76	0.3	-
70	21997.84	32724.39	0.3	-
71	21996.00	32726.90	0.3	-
72	21991.33	32729.48	0.3	-
73	21990.29	32730.90	0.3	-
74	21988.99	32732.78	0.3	-
75	21989.17	32732.78	0.3	-

76	21987.19	32735.40	0.3	-
77	21986.49	32736.45	0.3	-
78	21984.94	32738.51	0.3	-
79	21979.92	32745.20	0.3	-
80	21979.84	32745.14	0.3	-
81	21979.44	32745.65	0.3	-
82	21979.19	32745.44	0.3	-
83	21975.21	32750.45	0.3	-
84	21975.30	32750.52	0.3	-
85	21975.32	32750.55	0.3	-
86	21975.59	32750.77	0.3	-
87	21975.48	32750.92	0.3	-
88	21975.24	32751.24	0.3	-
89	21975.03	32751.52	0.3	-
90	21967.51	32761.57	0.3	-
91	21967.59	32761.63	0.3	-
92	21968.02	32761.95	0.3	-
93	21967.89	32762.11	0.3	-
94	21966.52	32763.91	0.3	-
95	21957.52	32775.82	0.3	-
96	21957.07	32775.49	0.3	-
97	21956.36	32776.44	0.3	-
98	21955.42	32777.68	0.3	-
99	21953.28	32780.35	0.3	-
100	21951.48	32780.86	0.3	-
101	21946.89	32785.85	0.3	-
102	21943.09	32790.65	0.3	-
103	21942.77	32791.04	0.3	-
104	21942.69	32791.15	0.3	-

105	21935.71	32799.66	0.3	-
106	21925.92	32792.51	0.3	-
107	21932.28	32783.85	0.3	-
108	21966.56	32737.17	0.3	-
109	21956.94	32730.22	0.3	-
110	21958.04	32728.00	0.3	-
111	21941.92	32716.71	0.3	-
112	21937.03	32713.06	0.3	-
113	21934.91	32711.50	0.3	-
114	21931.18	32708.71	0.3	-
115	21937.16	32700.21	0.3	-
116	21940.47	32702.84	0.3	-
117	21949.87	32710.36	0.3	-
118	21970.29	32685.19	0.3	-
119	21971.46	32683.63	0.3	-
120	21964.27	32677.26	0.3	-
121	21966.84	32673.82	0.3	-
122	21965.07	32672.34	0.3	-
123	21960.56	32668.48	0.3	-
124	21960.17	32668.15	0.3	-
125	21967.25	32658.62	0.3	-
126	21971.40	32661.78	0.3	-
127	21981.37	32660.74	0.3	-
128	21989.36	32651.97	0.3	-
129	21993.65	32646.23	0.3	-
130	22004.90	32654.72	0.3	-
131	22020.13	32634.52	0.3	-
132	22026.85	32625.59	0.3	-
133	22046.03	32639.95	0.3	-

134	22062.44	32652.24	0.3	-
135	22064.03	32653.43	0.3	-
136	22064.30	32653.61	0.3	-
137	22070.32	32645.71	0.3	-
138	22081.14	32631.92	0.3	-
139	22085.14	32626.19	0.3	-
140	22087.14	32623.19	0.3	-
141	22087.69	32622.43	0.3	-
142	22087.69	32622.42	0.3	-
143	22087.74	32622.36	0.3	-
144	22096.03	32610.88	0.3	-
145	22097.02	32609.51	0.3	-
146	22094.56	32607.51	0.3	-
147	22089.85	32603.68	0.3	-
148	22086.44	32600.90	0.3	-
149	22083.41	32598.44	0.3	-
150	22079.04	32593.86	0.3	-
151	22077.78	32592.87	0.3	-
152	22077.06	32592.15	0.3	-
153	22075.42	32590.51	0.3	-
154	22073.50	32588.84	0.3	-
155	22073.32	32588.67	0.3	-
156	22063.84	32579.83	0.3	-
157	22063.84	32579.82	0.3	-
158	22057.85	32574.34	0.3	-
159	22063.20	32568.39	0.3	-
160	22065.80	32565.50	0.3	-
161	22066.75	32564.44	0.3	-
162	22072.29	32558.29	0.3	-

163	22158.42	32462.62	0.3	-
164	22149.03	32454.33	0.3	-
165	22145.91	32451.61	0.3	-
166	22130.64	32438.12	0.3	-
167	22121.36	32429.92	0.3	-
168	22118.68	32427.56	0.3	-
169	22116.79	32425.89	0.3	-
170	22110.25	32433.34	0.3	-
171	22108.54	32431.45	0.3	-
172	22099.44	32443.67	0.3	-
173	22088.29	32457.59	0.3	-
174	22083.26	32453.00	0.3	-
175	22078.86	32458.35	0.3	-
176	22074.80	32462.79	0.3	-
177	22070.79	32466.89	0.3	-
178	22080.17	32475.68	0.3	-
179	22080.31	32475.81	0.3	-
180	22077.00	32485.04	0.3	-
181	22075.97	32487.92	0.3	-
182	22064.00	32501.47	0.3	-
183	22060.01	32505.99	0.3	-
184	22055.36	32511.37	0.3	-
185	22049.01	32518.70	0.3	-
186	22048.07	32519.79	0.3	-
187	22047.83	32520.04	0.3	-
188	22041.16	32527.20	0.3	-
189	22041.27	32527.31	0.3	-
190	22048.65	32534.32	0.3	-
191	22040.51	32543.06	0.3	-

192	22036.07	32539.08	0.3	-
193	22028.96	32547.19	0.3	-
194	22026.20	32544.71	0.3	-
195	22026.22	32544.63	0.3	-
196	22024.77	32543.30	0.3	-
197	22021.78	32540.57	0.3	-
198	22021.78	32540.54	0.3	-
199	22021.76	32540.56	0.3	-
200	22016.78	32536.26	0.3	-
201	22014.40	32537.18	0.3	-
202	22011.69	32538.23	0.3	-
203	22008.61	32535.85	0.3	-
204	22009.99	32534.33	0.3	-
205	22002.60	32527.62	0.3	-
206	22002.94	32527.21	0.3	-
207	21993.52	32518.17	0.3	-
208	21994.57	32516.90	0.3	-
209	21998.80	32521.04	0.3	-
210	22028.00	32491.49	0.3	-
211	21991.56	32455.60	0.3	-
212	21982.34	32446.52	0.3	-
213	21952.46	32474.83	0.3	-
214	21961.76	32484.21	0.3	-
215	21978.00	32500.59	0.3	-
216	21978.02	32500.61	0.3	-
217	21990.18	32512.57	0.3	-
218	21989.82	32512.96	0.3	-
219	21984.35	32518.96	0.3	-
220	21974.91	32515.03	0.3	-

221	21971.95	32513.80	0.3	-
222	21966.38	32520.84	0.3	-
223	21968.82	32522.81	0.3	-
224	21958.54	32535.93	0.3	-
225	21930.75	32513.85	0.3	-
226	21920.16	32505.44	0.3	-
227	21924.84	32501.00	0.3	-
228	21944.34	32482.53	0.3	-
229	21947.88	32479.17	0.3	-
230	21951.85	32475.41	0.3	-
231	21944.72	32467.97	0.3	-
232	21926.73	32449.21	0.3	-
233	21924.45	32446.83	0.3	-
234	21925.27	32446.11	0.3	-
235	21925.78	32446.58	0.3	-
236	21931.30	32441.07	0.3	-
237	21930.77	32440.49	0.3	-
238	21933.16	32438.15	0.3	-
239	21933.39	32438.35	0.3	-
240	21936.23	32435.55	0.3	-
241	21935.95	32433.82	0.3	-
242	21948.32	32421.87	0.3	-
243	21946.51	32419.75	0.3	-
244	21945.85	32418.97	0.3	-
245	21952.55	32412.04	0.3	-
246	21969.84	32394.14	0.3	-
247	21972.37	32391.67	0.3	-
248	21979.49	32384.72	0.3	-
249	21982.12	32381.82	0.3	-



250	21986.26	32386.31	0.3	-
251	21990.51	32381.89	0.3	-
252	21993.08	32379.20	0.3	-
253	22000.58	32370.59	0.3	-
254	21997.96	32367.83	0.3	-
255	22011.22	32354.30	0.3	-
256	22010.30	32353.39	0.3	-
257	22020.87	32343.73	0.3	-
258	22023.54	32341.11	0.3	-
259	22037.07	32327.86	0.3	-
260	22041.80	32332.99	0.3	-
261	22068.64	32306.64	0.3	-
262	22069.07	32307.03	0.3	-
263	22071.31	32309.43	0.3	-
264	22072.92	32307.94	0.3	-
265	22075.15	32310.34	0.3	-
266	22080.58	32316.17	0.3	-
267	22082.52	32314.29	0.3	-
268	22083.72	32315.61	0.3	-
269	22085.87	32313.60	0.3	-
270	22087.80	32311.84	0.3	-
271	22088.47	32312.63	0.3	-
272	22087.72	32313.28	0.3	-
273	22088.66	32314.37	0.3	-
274	22090.76	32317.54	0.3	-
275	22095.64	32322.75	0.3	-
276	22103.79	32331.45	0.3	-
277	22109.40	32326.14	0.3	-
278	22115.25	32320.60	0.3	-

279	22120.85	32315.29	0.3	-
280	22123.74	32312.55	0.3	-
281	22115.29	32303.92	0.3	-
282	22106.53	32294.98	0.3	-
283	22103.37	32291.77	0.3	-
284	22112.76	32282.45	0.3	-
285	22120.49	32274.69	0.3	-
286	22124.24	32270.99	0.3	-
287	22117.80	32263.83	0.3	-
288	22118.79	32262.88	0.3	-
289	22116.39	32260.32	0.3	-
290	22115.24	32259.12	0.3	-
291	22115.48	32258.90	0.3	-
292	22119.68	32255.22	0.3	-
293	22115.27	32250.52	0.3	-
294	22119.78	32246.00	0.3	-
295	22129.91	32236.05	0.3	-
296	22134.54	32240.36	0.3	-
297	22141.62	32233.12	0.3	-
298	22146.67	32227.14	0.3	-
299	22154.17	32218.29	0.3	-
300	22165.27	32226.85	0.3	-
301	22162.36	32230.89	0.3	-
302	22167.75	32233.82	0.3	-
303	22178.43	32243.10	0.3	-
304	22188.14	32251.54	0.3	-
305	22208.56	32232.20	0.3	-
306	22216.64	32224.54	0.3	-
307	22221.12	32227.78	0.3	-

308	22245.20	32245.17	0.3	-
309	22247.80	32247.05	0.3	-
310	22286.18	32274.78	0.3	-
311	22311.23	32292.88	0.3	-
312	22304.78	32300.04	0.3	-
313	22302.90	32302.13	0.3	-
314	22290.18	32316.26	0.3	-
315	22293.62	32319.41	0.3	-
316	22294.86	32320.58	0.3	-
317	22295.62	32321.25	0.3	-
318	22304.88	32327.78	0.3	-
319	22309.73	32331.26	0.3	-
320	22312.06	32333.04	0.3	-
321	22314.39	32334.82	0.3	-
322	22313.51	32336.46	0.3	-
323	22312.62	32338.09	0.3	-
324	22310.72	32339.87	0.3	-
325	22318.43	32346.80	0.3	-
326	22318.30	32346.94	0.3	-
327	22316.26	32349.16	0.3	-
328	22316.42	32349.40	0.3	-
329	22311.92	32356.68	0.3	-
330	22314.06	32357.74	0.3	-
331	22311.47	32362.29	0.3	-
332	22320.96	32367.65	0.3	-
333	22320.97	32367.65	0.3	-
334	22320.28	32369.01	0.3	-
335	22312.37	32384.52	0.3	-
336	22310.17	32386.48	0.3	-

1	22305.47	32390.64	0.3	-
337	22199.99	32298.71	0.3	-
338	22189.31	32310.11	0.3	-
339	22190.54	32311.46	0.3	-
340	22187.12	32314.20	0.3	-
341	22177.60	32324.89	0.3	-
342	22176.42	32328.59	0.3	-
343	22175.64	32328.85	0.3	-
344	22173.90	32330.89	0.3	-
345	22174.53	32331.79	0.3	-
346	22170.99	32341.14	0.3	-
347	22171.33	32340.20	0.3	-
348	22169.43	32338.69	0.3	-
349	22156.68	32355.37	0.3	-
350	22155.09	32357.44	0.3	-
351	22156.11	32358.34	0.3	-
352	22163.78	32365.12	0.3	-
353	22178.39	32378.56	0.3	-
354	22188.12	32387.09	0.3	-
355	22199.43	32397.32	0.3	-
356	22209.23	32406.18	0.3	-
357	22221.55	32392.49	0.3	-
358	22212.15	32382.90	0.3	-
359	22211.24	32382.07	0.3	-
360	22188.25	32361.16	0.3	-
361	22190.80	32358.55	0.3	-
362	22191.48	32355.93	0.3	-
363	22202.56	32342.45	0.3	-
364	22204.52	32341.22	0.3	-

365	22212.16	32339.81	0.3	-
366	22213.84	32341.61	0.3	-
367	22231.20	32321.28	0.3	-
368	22233.67	32319.61	0.3	-
369	22237.40	32315.86	0.3	-
370	22236.38	32308.66	0.3	-
371	22227.38	32300.37	0.3	-
372	22226.54	32300.64	0.3	-
373	22210.99	32287.13	0.3	-
374	22206.41	32293.19	0.3	-
337	22199.99	32298.71	0.3	-

3. Сведения о характерных точках части (частей) границы объекта

Обозначение характерных точек части границы	Координаты, м		Метод определения координат и средняя квадратическая погрешность положения характерной точки (Mt), м	Описание обозначения точки
	X	Y		
1	2	3	4	5

ОПИСАНИЕ МЕСТОПОЛОЖЕНИЯ ГРАНИЦ  
ЗОНЫ ЗАСТРОЙКИ МАЛОЭТАЖНЫМИ МНОГОКВАРТИРНЫМИ ЖИЛЫМИ ДОМАМИ (ДО 4 ЭТ.)  
(ЖЗ-102)  
(наименование объекта)

Сведения о местоположении измененных (уточненных) границ объекта

1. Система координат МСК-38, зона 3

2. Сведения о характерных точках границ объекта

Обозначение характерных точек границ	Существующие координаты, м		Измененные (уточненные) координаты, м		Метод определения координат и средняя квадратическая погрешность положения характерной точки (Mt), м	Описание обозначения точки
	X	Y	X	Y		
1	2	3	4	5	6	7
1			22305.47	32390.64		
2			22301.99	32392.76		
3			22294.22	32402.73		
4			22288.09	32409.98		
5			22280.33	32419.56		
6			22277.90	32420.99		
7			22261.06	32409.98		
8			22235.33	32446.99		
9			22234.62	32450.89		
10			22251.06	32462.10		
11			22257.10	32451.71		
12			22268.01	32454.07		
13			22280.75	32456.47		
14			22284.34	32458.06		
15			22295.21	32465.04		
16			22309.86	32474.56		
17			22301.17	32485.27		
18			22299.88	32486.86		
19			22299.11	32487.80		
20			22295.50	32492.24		
21			22246.88	32552.15		
22			22230.49	32572.34		
23			22218.87	32586.66		
24			22216.04	32590.13		
25			22211.48	32595.75		
26			22203.34	32605.78		
27			22172.08	32644.28		
28			22142.75	32680.41		

29		22132.85	32692.61
30		22126.62	32700.29
31		22120.92	32696.02
32		22100.08	32680.42
33		22093.88	32689.34
34		22087.87	32697.99
35		22087.51	32698.50
36		22092.59	32701.95
37		22078.10	32719.65
38		22080.00	32721.12
39		22079.18	32722.19
40		22068.34	32715.53
41		22068.80	32714.94
42		22063.37	32710.71
43		22063.79	32710.15
44		22058.08	32706.61
45		22060.55	32703.40
46		22062.35	32701.07
47		22057.15	32697.01
48		22050.45	32691.77
49		22049.19	32691.06
50		22045.81	32688.02
51		22043.15	32685.67
52		22042.17	32684.95
53		22029.53	32675.54
54		22015.52	32696.22
55		22027.84	32705.53
56		22032.79	32711.80
57		22035.55	32714.31
58		22034.91	32715.02
59		22044.58	32722.41
60		22044.57	32722.43
61		22043.62	32723.42
62		22039.70	32728.65
63		22029.47	32742.27
64		22027.78	32744.52
65		22023.51	32741.35
66		22009.80	32731.58
67		22005.67	32729.03
68		22003.26	32727.54
69		22000.39	32725.76
70		21997.84	32724.39
71		21996.00	32726.90
72		21991.33	32729.48
73		21990.29	32730.90
74		21988.99	32732.78
75		21989.17	32732.78
76		21987.19	32735.40
77		21986.49	32736.45
78		21984.94	32738.51
79		21979.92	32745.20
80		21979.84	32745.14
81		21979.44	32745.65

82		21979.19	32745.44
83		21975.21	32750.45
84		21975.30	32750.52
85		21975.32	32750.55
86		21975.59	32750.77
87		21975.48	32750.92
88		21975.24	32751.24
89		21975.03	32751.52
90		21967.51	32761.57
91		21967.59	32761.63
92		21968.02	32761.95
93		21967.89	32762.11
94		21966.52	32763.91
95		21957.52	32775.82
96		21957.07	32775.49
97		21956.36	32776.44
98		21955.42	32777.68
99		21953.28	32780.35
100		21951.48	32780.86
101		21946.89	32785.85
102		21943.09	32790.65
103		21942.77	32791.04
104		21942.69	32791.15
105		21935.71	32799.66
106		21925.92	32792.51
107		21932.28	32783.85
108		21966.56	32737.17
109		21956.94	32730.22
110		21958.04	32728.00
111		21941.92	32716.71
112		21937.03	32713.06
113		21934.91	32711.50
114		21931.18	32708.71
115		21937.16	32700.21
116		21940.47	32702.84
117		21949.87	32710.36
118		21970.29	32685.19
119		21971.46	32683.63
120		21964.27	32677.26
121		21966.84	32673.82
122		21965.07	32672.34
123		21960.56	32668.48
124		21960.17	32668.15
125		21967.25	32658.62
126		21971.40	32661.78
127		21981.37	32660.74
128		21989.36	32651.97
129		21993.65	32646.23
130		22004.90	32654.72
131		22020.13	32634.52
132		22026.85	32625.59
133		22046.03	32639.95
134		22062.44	32652.24



135		22064.03	32653.43	
136		22064.30	32653.61	
137		22070.32	32645.71	
138		22081.14	32631.92	
139		22085.14	32626.19	
140		22087.14	32623.19	
141		22087.69	32622.43	
142		22087.69	32622.42	
143		22087.74	32622.36	
144		22096.03	32610.88	
145		22097.02	32609.51	
146		22094.56	32607.51	
147		22089.85	32603.68	
148		22086.44	32600.90	
149		22083.41	32598.44	
150		22079.04	32593.86	
151		22077.78	32592.87	
152		22077.06	32592.15	
153		22075.42	32590.51	
154		22073.50	32588.84	
155		22073.32	32588.67	
156		22063.84	32579.83	
157		22063.84	32579.82	
158		22057.85	32574.34	
159		22063.20	32568.39	
160		22065.80	32565.50	
161		22066.75	32564.44	
162		22072.29	32558.29	
163		22158.42	32462.62	
164		22149.03	32454.33	
165		22145.91	32451.61	
166		22130.64	32438.12	
167		22121.36	32429.92	
168		22118.68	32427.56	
169		22116.79	32425.89	
170		22110.25	32433.34	
171		22108.54	32431.45	
172		22099.44	32443.67	
173		22088.29	32457.59	
174		22083.26	32453.00	
175		22078.86	32458.35	
176		22074.80	32462.79	
177		22070.79	32466.89	
178		22080.17	32475.68	
179		22080.31	32475.81	
180		22077.00	32485.04	
181		22075.97	32487.92	
182		22064.00	32501.47	
183		22060.01	32505.99	
184		22055.36	32511.37	
185		22049.01	32518.70	
186		22048.07	32519.79	
187		22047.83	32520.04	

188		22041.16	32527.20
189		22041.27	32527.31
190		22048.65	32534.32
191		22040.51	32543.06
192		22036.07	32539.08
193		22028.96	32547.19
194		22026.20	32544.71
195		22026.22	32544.63
196		22024.77	32543.30
197		22021.78	32540.57
198		22021.78	32540.54
199		22021.76	32540.56
200		22016.78	32536.26
201		22014.40	32537.18
202		22011.69	32538.23
203		22008.61	32535.85
204		22009.99	32534.33
205		22002.60	32527.62
206		22002.94	32527.21
207		21993.52	32518.17
208		21994.57	32516.90
209		21998.80	32521.04
210		22028.00	32491.49
211		21991.56	32455.60
212		21982.34	32446.52
213		21952.46	32474.83
214		21961.76	32484.21
215		21978.00	32500.59
216		21978.02	32500.61
217		21990.18	32512.57
218		21989.82	32512.96
219		21984.35	32518.96
220		21974.91	32515.03
221		21971.95	32513.80
222		21966.38	32520.84
223		21968.82	32522.81
224		21958.54	32535.93
225		21930.75	32513.85
226		21920.16	32505.44
227		21924.84	32501.00
228		21944.34	32482.53
229		21947.88	32479.17
230		21951.85	32475.41
231		21944.72	32467.97
232		21926.73	32449.21
233		21924.45	32446.83
234		21925.27	32446.11
235		21925.78	32446.58
236		21931.30	32441.07
237		21930.77	32440.49
238		21933.16	32438.15
239		21933.39	32438.35
240		21936.23	32435.55

241	21935.95	32433.82
242	21948.32	32421.87
243	21946.51	32419.75
244	21945.85	32418.97
245	21952.55	32412.04
246	21969.84	32394.14
247	21972.37	32391.67
248	21979.49	32384.72
249	21982.12	32381.82
250	21986.26	32386.31
251	21990.51	32381.89
252	21993.08	32379.20
253	22000.58	32370.59
254	21997.96	32367.83
255	22011.22	32354.30
256	22010.30	32353.39
257	22020.87	32343.73
258	22023.54	32341.11
259	22037.07	32327.86
260	22041.80	32332.99
261	22068.64	32306.64
262	22069.07	32307.03
263	22071.31	32309.43
264	22072.92	32307.94
265	22075.15	32310.34
266	22080.58	32316.17
267	22082.52	32314.29
268	22083.72	32315.61
269	22085.87	32313.60
270	22087.80	32311.84
271	22088.47	32312.63
272	22087.72	32313.28
273	22088.66	32314.37
274	22090.76	32317.54
275	22095.64	32322.75
276	22103.79	32331.45
277	22109.40	32326.14
278	22115.25	32320.60
279	22120.85	32315.29
280	22123.74	32312.55
281	22115.29	32303.92
282	22106.53	32294.98
283	22103.37	32291.77
284	22112.76	32282.45
285	22120.49	32274.69
286	22124.24	32270.99
287	22117.80	32263.83
288	22118.79	32262.88
289	22116.39	32260.32
290	22115.24	32259.12
291	22115.48	32258.90
292	22119.68	32255.22
293	22115.27	32250.52

294	22119.78	32246.00
295	22129.91	32236.05
296	22134.54	32240.36
297	22141.62	32233.12
298	22146.67	32227.14
299	22154.17	32218.29
300	22165.27	32226.85
301	22162.36	32230.89
302	22167.75	32233.82
303	22178.43	32243.10
304	22188.14	32251.54
305	22208.56	32232.20
306	22216.64	32224.54
307	22221.12	32227.78
308	22245.20	32245.17
309	22247.80	32247.05
310	22286.18	32274.78
311	22311.23	32292.88
312	22304.78	32300.04
313	22302.90	32302.13
314	22290.18	32316.26
315	22293.62	32319.41
316	22294.86	32320.58
317	22295.62	32321.25
318	22304.88	32327.78
319	22309.73	32331.26
320	22312.06	32333.04
321	22314.39	32334.82
322	22313.51	32336.46
323	22312.62	32338.09
324	22310.72	32339.87
325	22318.43	32346.80
326	22318.30	32346.94
327	22316.26	32349.16
328	22316.42	32349.40
329	22311.92	32356.68
330	22314.06	32357.74
331	22311.47	32362.29
332	22320.96	32367.65
333	22320.97	32367.65
334	22320.28	32369.01
335	22312.37	32384.52
336	22310.17	32386.48
1	22305.47	32390.64
337	22199.99	32298.71
338	22189.31	32310.11
339	22190.54	32311.46
340	22187.12	32314.20
341	22177.60	32324.89
342	22176.42	32328.59
343	22175.64	32328.85
344	22173.90	32330.89
345	22174.53	32331.79

346			22170.99	32341.14		
347			22171.33	32340.20		
348			22169.43	32338.69		
349			22156.68	32355.37		
350			22155.09	32357.44		
351			22156.11	32358.34		
352			22163.78	32365.12		
353			22178.39	32378.56		
354			22188.12	32387.09		
355			22199.43	32397.32		
356			22209.23	32406.18		
357			22221.55	32392.49		
358			22212.15	32382.90		
359			22211.24	32382.07		
360			22188.25	32361.16		
361			22190.80	32358.55		
362			22191.48	32355.93		
363			22202.56	32342.45		
364			22204.52	32341.22		
365			22212.16	32339.81		
366			22213.84	32341.61		
367			22231.20	32321.28		
368			22233.67	32319.61		
369			22237.40	32315.86		
370			22236.38	32308.66		
371			22227.38	32300.37		
372			22226.54	32300.64		
373			22210.99	32287.13		
374			22206.41	32293.19		
337			22199.99	32298.71		

## 3. Сведения о характерных точках части (частей) границы объекта

Обозначение характерных точек части границ	Существующие координаты, м		Измененные (уточненные) координаты, м		Метод определения координат и средняя квадратическая погрешность положения характерной точки (Mt), м	Описание обозначения точки
	X	Y	X	Y		
1	2	3	4	5	6	7

**ОПИСАНИЕ МЕСТОПОЛОЖЕНИЯ ГРАНИЦ  
 ЗОНЫ ЗАСТРОЙКИ МАЛОЭТАЖНЫМИ МНОГOKBAPТИРНЫМИ ЖИЛЫМИ ДОМАМИ (ДО 4 ЭТ.)  
 (ЖЗ-102)  
 (наименование объекта)**

**План границ объекта**



Масштаб 1: 2000

Используемые условные знаки и обозначения:

Подпись \_\_\_\_\_ Дата " \_ " \_\_\_\_\_ г.

Место для оттиска печати (при наличии) лица, составившего описание местоположения границ объекта

<u>(ЖЗ-102)</u> (наименование объекта местоположение границ, которого описано (далее - объект))		
Сведения об объекте		
N п/п	Характеристики объекта	Описание характеристик
1	2	3
1	Местоположение объекта	Российская Федерация, Иркутская область, город Иркутск
2	Площадь объекта +/- величина погрешности определения площади (P +/- Дельта P)	9108+/- 0
3	Иные характеристики объекта	ПЭ П-01-03

ОПИСАНИЕ МЕСТОПОЛОЖЕНИЯ ГРАНИЦ  
ЗОНЫ ЗАСТРОЙКИ МАЛОЭТАЖНЫМИ МНОГОКВАРТИРНЫМИ ЖИЛЫМИ ДОМАМИ (ДО 4 ЭТ.)  
(ЖЗ-102)  
(наименование объекта)

Сведения о местоположении границ объекта

1. Система координат МСК-38, зона 3

2. Сведения о характерных точках границ объекта

Обозначение характерных точек границ	Координаты, м		Метод определения координат и средняя квадратическая погрешность положения характерной точки (Mt), м	Описание обозначения точки
	X	Y		
1	2	3	4	5
1	21830.09	31581.40	0.3	-
1	21830.09	31581.40	0.3	-
2	21812.53	31557.83	0.3	-
3	21798.68	31539.24	0.3	-
4	21785.16	31521.09	0.3	-
5	21763.73	31492.32	0.3	-
6	21763.43	31491.92	0.3	-
7	21759.75	31486.98	0.3	-
8	21759.04	31454.81	0.3	-
9	21769.32	31454.75	0.3	-
10	21782.34	31454.67	0.3	-
11	21784.36	31454.65	0.3	-
12	21787.21	31454.64	0.3	-
13	21797.43	31454.60	0.3	-
14	21797.53	31465.33	0.3	-
15	21799.49	31469.45	0.3	-
16	21799.77	31469.50	0.3	-



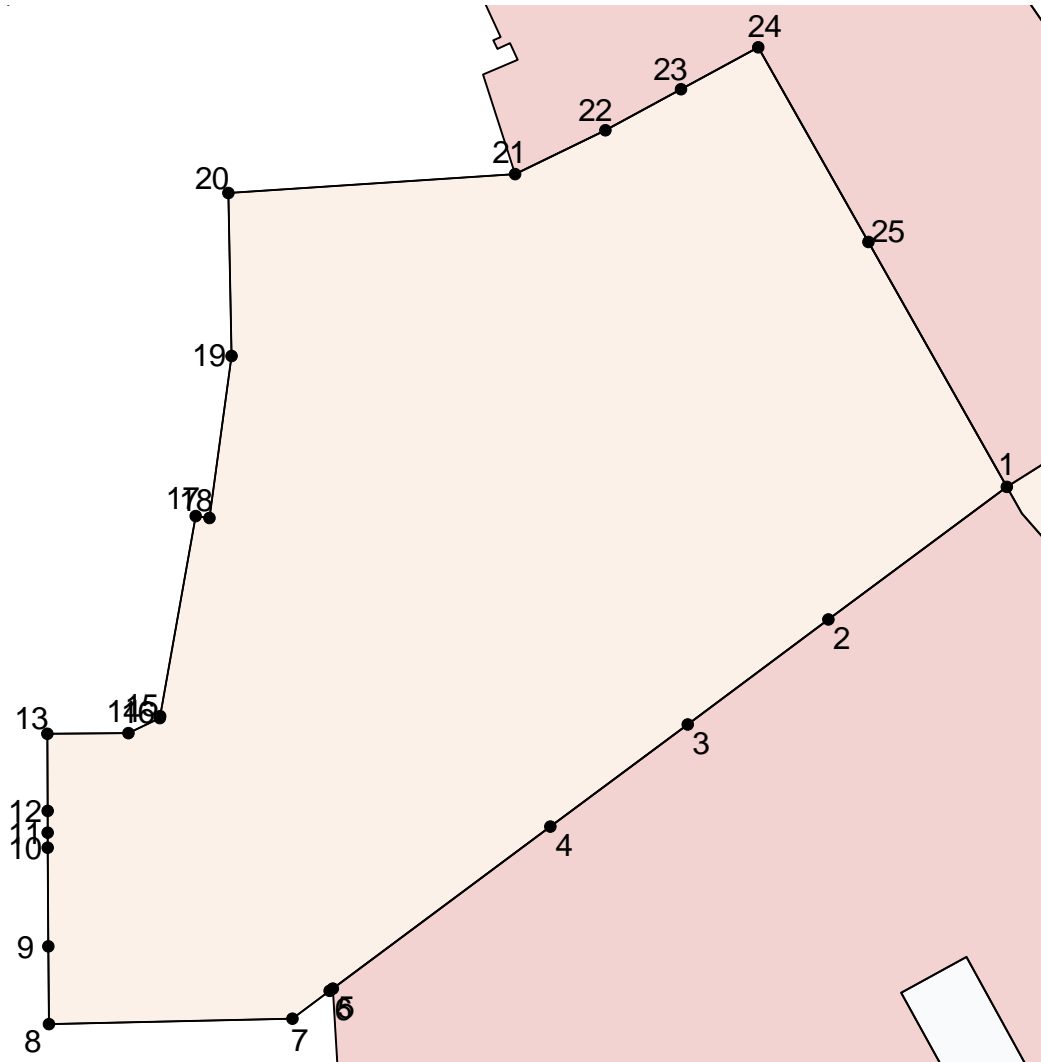
17	21826.21	31474.23	0.3	-
18	21825.96	31476.02	0.3	-
19	21847.40	31478.94	0.3	-
20	21868.94	31478.54	0.3	-
21	21871.43	31516.43	0.3	-
22	21877.22	31528.37	0.3	-
23	21882.66	31538.33	0.3	-
24	21888.19	31548.54	0.3	-
25	21862.47	31563.09	0.3	-
1	21830.09	31581.40	0.3	-
<b>3. Сведения о характерных точках части (частей) границы объекта</b>				
Обозначение характерных точек части границы	Координаты, м		Метод определения координат и средняя квадратическая погрешность положения характерной точки (Mt), м	Описание обозначения точки
	X	Y		
1	2	3	4	5

ОПИСАНИЕ МЕСТОПОЛОЖЕНИЯ ГРАНИЦ ЗОНЫ ЗАСТРОЙКИ МАЛОЭТАЖНЫМИ МНОГОКВАРТИРНЫМИ ЖИЛЫМИ ДОМАМИ (ДО 4 ЭТ.) (ЖЗ-102) (наименование объекта)						
Сведения о местоположении измененных (уточненных) границ объекта						
1. Система координат <u>МСК-38, зона 3</u>						
2. Сведения о характерных точках границ объекта						
Обозначение характерных точек границ	Существующие координаты, м		Измененные (уточненные) координаты, м		Метод определения координат и средняя квадратическая погрешность положения характерной точки (Mt), м	Описание обозначения точки
	X	Y	X	Y		
1	2	3	4	5	6	7
1			21830.09	31581.40		
1			21830.09	31581.40		
2			21812.53	31557.83		
3			21798.68	31539.24		
4			21785.16	31521.09		
5			21763.73	31492.32		
6			21763.43	31491.92		
7			21759.75	31486.98		
8			21759.04	31454.81		
9			21769.32	31454.75		
10			21782.34	31454.67		
11			21784.36	31454.65		
12			21787.21	31454.64		
13			21797.43	31454.60		
14			21797.53	31465.33		
15			21799.49	31469.45		
16			21799.77	31469.50		
17			21826.21	31474.23		
18			21825.96	31476.02		
19			21847.40	31478.94		
20			21868.94	31478.54		
21			21871.43	31516.43		
22			21877.22	31528.37		
23			21882.66	31538.33		
24			21888.19	31548.54		
25			21862.47	31563.09		
1			21830.09	31581.40		

3. Сведения о характерных точках части (частей) границы объекта						
Обозначение характерных точек части границ	Существующие координаты, м		Измененные (уточненные) координаты, м		Метод определения координат и средняя квадратическая погрешность положения характерной точки (Mt), м	Описание обозначения точки
	X	Y	X	Y		
1	2	3	4	5	6	7

ОПИСАНИЕ МЕСТОПОЛОЖЕНИЯ ГРАНИЦ  
ЗОНЫ ЗАСТРОЙКИ МАЛОЭТАЖНЫМИ МНОГОКВАРТИРНЫМИ ЖИЛЫМИ ДОМАМИ (ДО 4 ЭТ.)  
(ЖЗ-102)  
(наименование объекта)

План границ объекта

Масштаб 1: 1000

Используемые условные знаки и обозначения:

Подпись \_\_\_\_\_ Дата "\_\_\_" \_\_\_\_\_ г.

Место для оттиска печати (при наличии) лица, составившего описание местоположения границ объекта

ОПИСАНИЕ МЕСТОПОЛОЖЕНИЯ ГРАНИЦ ЗОНЫ ЗАСТРОЙКИ МАЛОЭТАЖНЫМИ МНОГОКВАРТИРНЫМИ ЖИЛЫМИ ДОМАМИ (ДО 4 ЭТ.) (ЖЗ-102) (наименование объекта местоположение границ, которого описано (далее - объект) _____		
Сведения об объекте		
N п/п	Характеристики объекта	Описание характеристик
1	2	3
1	Местоположение объекта	Российская Федерация, Иркутская область, город Иркутск
2	Площадь объекта +/- величина погрешности определения площади (P +/- Дельта P)	9334+/- 0
3	Иные характеристики объекта	ПЭ П-01-03

ОПИСАНИЕ МЕСТОПОЛОЖЕНИЯ ГРАНИЦ ЗОНЫ ЗАСТРОЙКИ МАЛОЭТАЖНЫМИ МНОГОКВАРТИРНЫМИ ЖИЛЫМИ ДОМАМИ (ДО 4 ЭТ.) (ЖЗ-102) (наименование объекта)				
Сведения о местоположении границ объекта				
1. Система координат <u>МСК-38, зона 3</u>				
2. Сведения о характерных точках границ объекта				
Обозначение характерных точек границ	Координаты, м		Метод определения координат и средняя квадратическая погрешность положения характерной точки (Mt), м	Описание обозначения точки
	X	Y		
1	2	3	4	5
1	21854.75	31686.30	0.3	-
2	21852.94	31683.67	0.3	-
3	21846.90	31674.89	0.3	-
4	21838.22	31681.02	0.3	-
5	21824.89	31690.24	0.3	-
6	21824.15	31689.14	0.3	-
7	21819.85	31692.10	0.3	-
8	21820.50	31692.89	0.3	-
9	21814.02	31697.70	0.3	-
10	21797.10	31674.77	0.3	-
11	21793.69	31670.15	0.3	-
12	21760.90	31695.14	0.3	-
13	21749.70	31703.67	0.3	-
14	21748.84	31702.51	0.3	-
15	21726.02	31671.61	0.3	-
16	21751.73	31649.05	0.3	-
17	21826.57	31583.39	0.3	-

18	21830.09	31581.40	0.3	-
19	21850.14	31613.22	0.3	-
20	21884.91	31668.40	0.3	-
21	21875.76	31673.83	0.3	-
1	21854.75	31686.30	0.3	-
3. Сведения о характерных точках части (частей) границы объекта				
Обозначение характерных точек части границы	Координаты, м		Метод определения координат и средняя квадратическая погрешность положения характерной точки (Mt), м	Описание обозначения точки
	X	Y		
1	2	3	4	5

**ОПИСАНИЕ МЕСТОПОЛОЖЕНИЯ ГРАНИЦ  
ЗОНЫ ЗАСТРОЙКИ МАЛОЭТАЖНЫМИ МНОГОКВАРТИРНЫМИ ЖИЛЫМИ ДОМАМИ (ДО 4 ЭТ.)  
(ЖЗ-102)  
(наименование объекта)**

Сведения о местоположении измененных (уточненных) границ объекта

1. Система координат МСК-38, зона 3

2. Сведения о характерных точках границ объекта

Обозначение характерных точек границ	Существующие координаты, м		Измененные (уточненные) координаты, м		Метод определения координат и средняя квадратическая погрешность положения характерной точки (Mt), м	Описание обозначения точки
	X	Y	X	Y		
1	2	3	4	5	6	7
1			21854.75	31686.30		
2			21852.94	31683.67		
3			21846.90	31674.89		
4			21838.22	31681.02		
5			21824.89	31690.24		
6			21824.15	31689.14		
7			21819.85	31692.10		
8			21820.50	31692.89		
9			21814.02	31697.70		
10			21797.10	31674.77		
11			21793.69	31670.15		
12			21760.90	31695.14		
13			21749.70	31703.67		
14			21748.84	31702.51		
15			21726.02	31671.61		
16			21751.73	31649.05		
17			21826.57	31583.39		
18			21830.09	31581.40		
19			21850.14	31613.22		
20			21884.91	31668.40		
21			21875.76	31673.83		
1			21854.75	31686.30		

3. Сведения о характерных точках части (частей) границы объекта

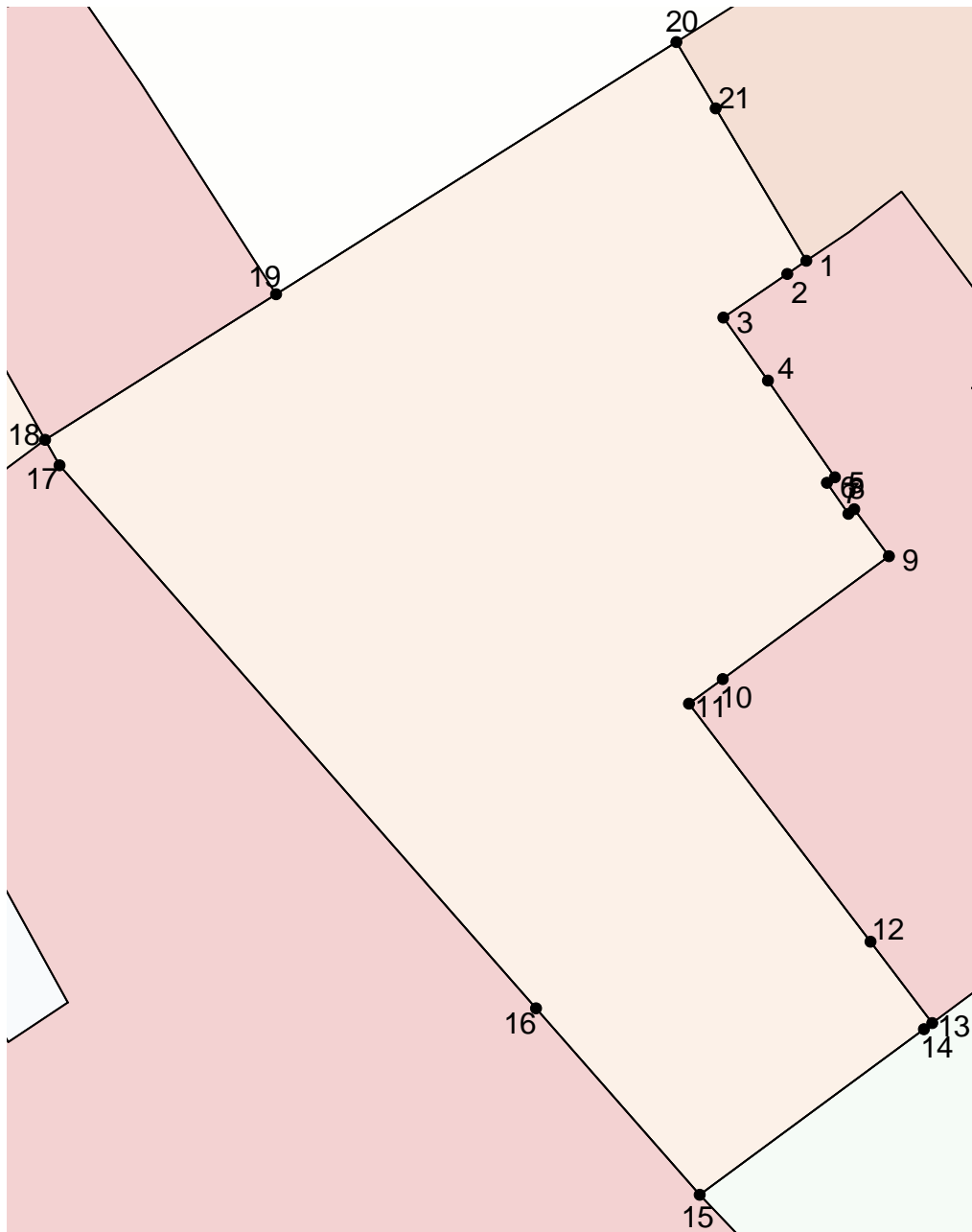
Обозначение	Существующие координаты, м	Измененные (уточненные) координаты, м	Метод определения	Описание обозначения
-------------	----------------------------	---------------------------------------	-------------------	----------------------



характерных точек части границ	X	Y	X	Y	координат и средняя квадратическая погрешность положения характерной точки (Mt), м	точки
1	2	3	4	5	6	7

ОПИСАНИЕ МЕСТОПОЛОЖЕНИЯ ГРАНИЦ  
ЗОНЫ ЗАСТРОЙКИ МАЛОЭТАЖНЫМИ МНОГОКВАРТИРНЫМИ ЖИЛЫМИ ДОМАМИ (ДО 4 ЭТ.)  
(ЖЗ-102)  
(наименование объекта)

План границ объекта

Масштаб 1: 1000

Используемые условные знаки и обозначения:

Подпись \_\_\_\_\_ Дата " \_\_ " \_\_\_\_\_ г.

Место для оттиска печати (при наличии) лица, составившего описание местоположения границ объекта

Лист N 467

ОПИСАНИЕ МЕСТОПОЛОЖЕНИЯ ГРАНИЦ  
ЗОНЫ ЗАСТРОЙКИ СРЕДНЕЭТАЖНЫМИ ЖИЛЫМИ ДОМАМИ (5-8 ЭТ.) (ЖЗ-103)  
 (наименование объекта местоположение границ, которого описано  
 (далее - объект)

Сведения об объекте

N п/п	Характеристики объекта	Описание характеристик
1	2	3
1	Местоположение объекта	Российская Федерация, Иркутская область, город Иркутск
2	Площадь объекта +/- величина погрешности определения площади (P +/- Дельта P)	8574+/- 0
3	Иные характеристики объекта	ПЭ П-01-03

ОПИСАНИЕ МЕСТОПОЛОЖЕНИЯ ГРАНИЦ  
 ЗОНЫ ЗАСТРОЙКИ СРЕДНЕЭТАЖНЫМИ ЖИЛЫМИ ДОМАМИ (5-8 ЭТ.) (ЖЗ-103)  
 (наименование объекта)

Сведения о местоположении границ объекта

1. Система координат МСК-38, зона 3

2. Сведения о характерных точках границ объекта

Обозначение характерных точек границ	Координаты, м		Метод определения координат и средняя квадратическая погрешность положения характерной точки (Mt), м	Описание обозначения точки
	X	Y		
1	2	3	4	5
1	21867.98	31782.96	0.3	-
2	21861.38	31787.67	0.3	-
3	21855.44	31788.85	0.3	-
4	21845.68	31797.09	0.3	-
5	21841.09	31800.96	0.3	-
6	21838.63	31803.03	0.3	-
7	21829.11	31811.18	0.3	-
8	21816.27	31793.79	0.3	-
9	21802.41	31775.03	0.3	-
10	21798.98	31770.38	0.3	-
11	21810.21	31761.84	0.3	-
12	21810.97	31761.25	0.3	-
13	21811.74	31760.67	0.3	-
14	21827.96	31748.32	0.3	-
15	21842.94	31736.90	0.3	-
16	21827.80	31716.38	0.3	-
17	21834.08	31711.57	0.3	-

18	21837.23	31709.10	0.3	-
19	21842.12	31715.94	0.3	-
20	21864.28	31699.43	0.3	-
21	21862.75	31697.44	0.3	-
22	21858.73	31692.21	0.3	-
23	21854.75	31686.30	0.3	-
24	21875.76	31673.83	0.3	-
25	21884.91	31668.40	0.3	-
26	21906.83	31703.19	0.3	-
27	21907.86	31704.82	0.3	-
28	21924.99	31732.00	0.3	-
29	21929.17	31738.63	0.3	-
30	21930.32	31740.45	0.3	-
31	21931.55	31742.41	0.3	-
32	21931.80	31742.80	0.3	-
33	21922.19	31749.21	0.3	-
34	21893.56	31768.32	0.3	-
35	21878.38	31778.45	0.3	-
36	21877.78	31778.08	0.3	-
37	21876.23	31779.48	0.3	-
38	21875.30	31778.46	0.3	-
1	21867.98	31782.96	0.3	-
3. Сведения о характерных точках части (частей) границы объекта				
Обозначение характерных точек части границы	Координаты, м		Метод определения координат и средняя квадратическая погрешность положения характерной точки (Mt), м	Описание обозначения точки
	X	Y		
1	2	3	4	5

**ОПИСАНИЕ МЕСТОПОЛОЖЕНИЯ ГРАНИЦ  
ЗОНЫ ЗАСТРОЙКИ СРЕДНЕЭТАЖНЫМИ ЖИЛЫМИ ДОМАМИ (5-8 ЭТ.) (ЖЗ-103)  
(наименование объекта)**

Сведения о местоположении измененных (уточненных) границ объекта

1. Система координат МСК-38, зона 3

2. Сведения о характерных точках границ объекта

Обозначение характерных точек границ	Существующие координаты, м		Измененные (уточненные) координаты, м		Метод определения координат и средняя квадратическая погрешность положения характерной точки (Mt), м	Описание обозначения точки
	X	Y	X	Y		
1	2	3	4	5	6	7
1			21867.98	31782.96		
2			21861.38	31787.67		
3			21855.44	31788.85		
4			21845.68	31797.09		
5			21841.09	31800.96		
6			21838.63	31803.03		
7			21829.11	31811.18		
8			21816.27	31793.79		
9			21802.41	31775.03		
10			21798.98	31770.38		
11			21810.21	31761.84		
12			21810.97	31761.25		
13			21811.74	31760.67		
14			21827.96	31748.32		
15			21842.94	31736.90		
16			21827.80	31716.38		
17			21834.08	31711.57		
18			21837.23	31709.10		
19			21842.12	31715.94		
20			21864.28	31699.43		
21			21862.75	31697.44		
22			21858.73	31692.21		
23			21854.75	31686.30		
24			21875.76	31673.83		
25			21884.91	31668.40		
26			21906.83	31703.19		
27			21907.86	31704.82		
28			21924.99	31732.00		
29			21929.17	31738.63		

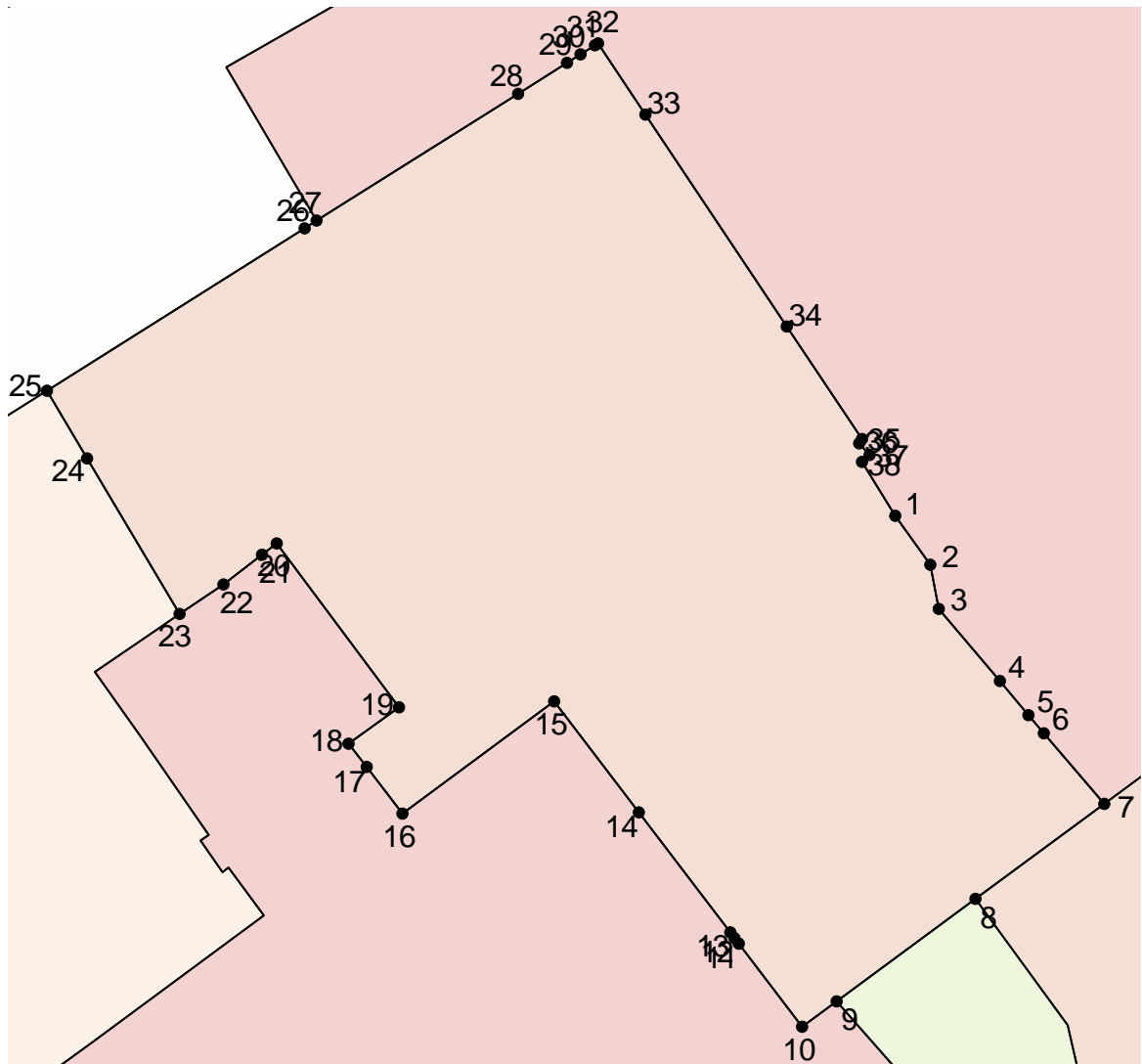
30			21930.32	31740.45		
31			21931.55	31742.41		
32			21931.80	31742.80		
33			21922.19	31749.21		
34			21893.56	31768.32		
35			21878.38	31778.45		
36			21877.78	31778.08		
37			21876.23	31779.48		
38			21875.30	31778.46		
1			21867.98	31782.96		

3. Сведения о характерных точках части (частей) границы объекта

Обозначение характерных точек части границ	Существующие координаты, м		Измененные (уточненные) координаты, м		Метод определения координат и средняя квадратическая погрешность положения характерной точки (Mt), м	Описание обозначения точки
	X	Y	X	Y		
1	2	3	4	5	6	7

ОПИСАНИЕ МЕСТОПОЛОЖЕНИЯ ГРАНИЦ  
ЗОНЫ ЗАСТРОЙКИ СРЕДНЕЭТАЖНЫМИ ЖИЛЫМИ ДОМАМИ (5-8 ЭТ.) (ЖЗ-103)  
(наименование объекта)

План границ объекта

Масштаб 1: 1000

Используемые условные знаки и обозначения:

Подпись \_\_\_\_\_ Дата " \_\_ " \_\_\_\_\_ г.

Место для оттиска печати (при наличии) лица, составившего описание местоположения границ объекта



ОПИСАНИЕ МЕСТОПОЛОЖЕНИЯ ГРАНИЦ  
ЗОНЫ ЗАСТРОЙКИ СРЕДНЕЭТАЖНЫМИ ЖИЛЫМИ ДОМАМИ (5-8 ЭТ.) (ЖЗ-103)  
 (наименование объекта местоположение границ, которого описано  
 (далее - объект)

Сведения об объекте

N п/п	Характеристики объекта	Описание характеристик
1	2	3
1	Местоположение объекта	Российская Федерация, Иркутская область, город Иркутск
2	Площадь объекта +/- величина погрешности определения площади (P +/- Дельта P)	1909+/- 0
3	Иные характеристики объекта	ПЭ П-01-03

**ОПИСАНИЕ МЕСТОПОЛОЖЕНИЯ ГРАНИЦ  
ЗОНЫ ЗАСТРОЙКИ СРЕДНЕЭТАЖНЫМИ ЖИЛЫМИ ДОМАМИ (5-8 ЭТ.) (ЖЗ-103)  
(наименование объекта)**

Сведения о местоположении границ объекта

1. Система координат МСК-38, зона 3

2. Сведения о характерных точках границ объекта

Обозначение характерных точек границ	Координаты, м		Метод определения координат и средняя квадратическая погрешность положения характерной точки (Mt), м	Описание обозначения точки
	X	Y		
1	2	3	4	5
1	21701.88	31529.07	0.3	-
2	21693.00	31534.83	0.3	-
3	21696.99	31540.20	0.3	-
4	21690.68	31544.75	0.3	-
5	21676.47	31555.01	0.3	-
6	21684.58	31566.44	0.3	-
7	21696.28	31581.64	0.3	-
8	21692.42	31583.90	0.3	-
9	21687.46	31587.83	0.3	-
10	21684.80	31590.30	0.3	-
11	21683.13	31591.56	0.3	-
12	21684.89	31593.53	0.3	-
13	21681.22	31596.51	0.3	-
14	21671.79	31604.16	0.3	-
15	21642.44	31567.66	0.3	-
16	21651.14	31560.46	0.3	-
17	21660.58	31552.65	0.3	-

18	21660.94	31553.08	0.3	-
19	21668.70	31546.41	0.3	-
20	21670.57	31548.74	0.3	-
21	21671.46	31547.95	0.3	-
22	21672.38	31547.12	0.3	-
23	21674.28	31549.33	0.3	-
24	21680.44	31544.37	0.3	-
25	21678.34	31541.83	0.3	-
26	21680.81	31539.74	0.3	-
27	21680.23	31538.97	0.3	-
28	21683.77	31535.83	0.3	-
29	21687.07	31532.91	0.3	-
30	21701.26	31520.08	0.3	-
31	21709.13	31531.24	0.3	-
32	21705.27	31533.99	0.3	-
1	21701.88	31529.07	0.3	-

3. Сведения о характерных точках части (частей) границы объекта

Обозначение характерных точек части границы	Координаты, м		Метод определения координат и средняя квадратическая погрешность положения характерной точки (Mt), м	Описание обозначения точки
	X	Y		
1	2	3	4	5

**ОПИСАНИЕ МЕСТОПОЛОЖЕНИЯ ГРАНИЦ  
ЗОНЫ ЗАСТРОЙКИ СРЕДНЕЭТАЖНЫМИ ЖИЛЫМИ ДОМАМИ (5-8 ЭТ.) (ЖЗ-103)  
(наименование объекта)**

Сведения о местоположении измененных (уточненных) границ объекта

1. Система координат МСК-38, зона 3

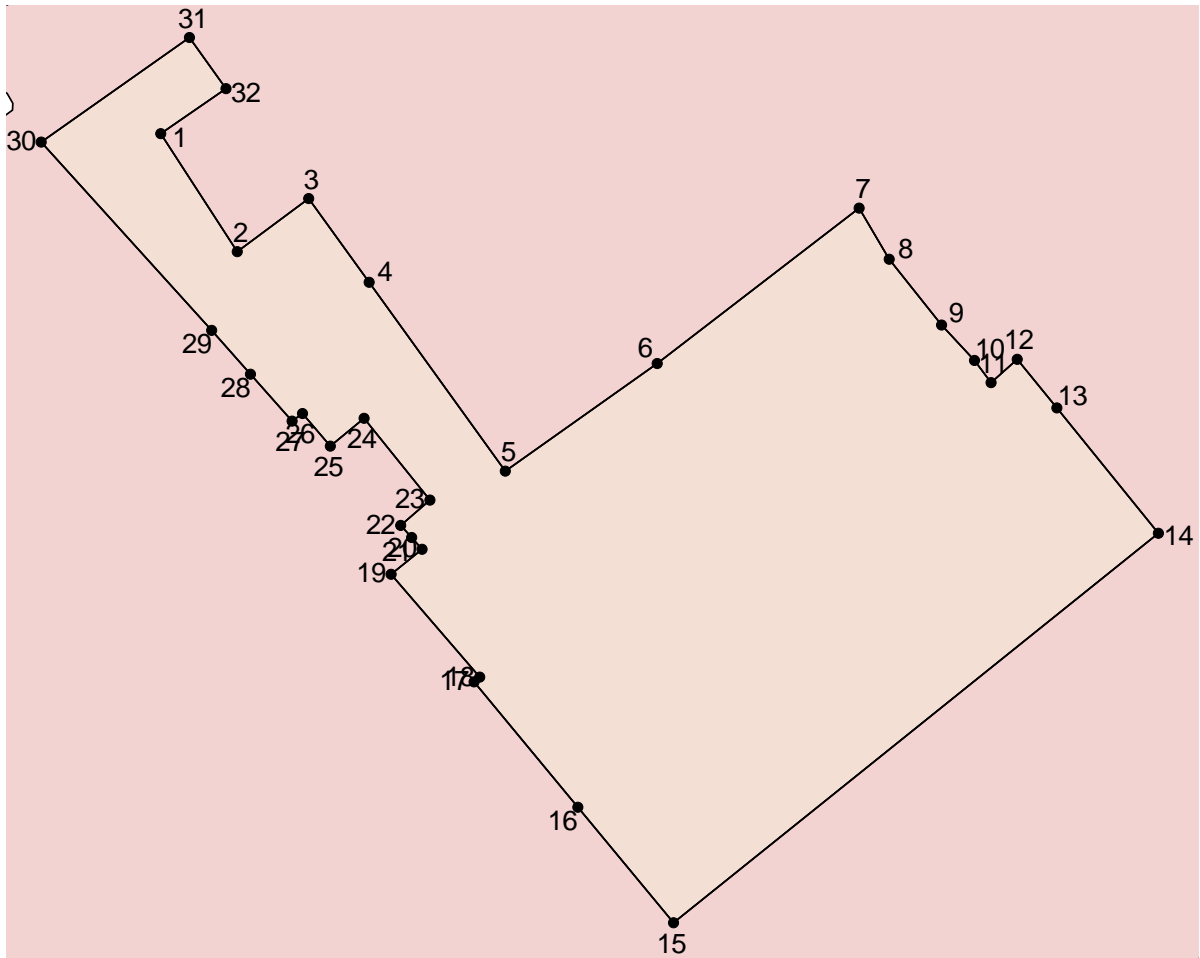
2. Сведения о характерных точках границ объекта

Обозначение характерных точек границ	Существующие координаты, м		Измененные (уточненные) координаты, м		Метод определения координат и средняя квадратическая погрешность положения характерной точки (Mt), м	Описание обозначения точки
	X	Y	X	Y		
1	2	3	4	5	6	7
1			21701.88	31529.07		
2			21693.00	31534.83		
3			21696.99	31540.20		
4			21690.68	31544.75		
5			21676.47	31555.01		
6			21684.58	31566.44		
7			21696.28	31581.64		
8			21692.42	31583.90		
9			21687.46	31587.83		
10			21684.80	31590.30		
11			21683.13	31591.56		
12			21684.89	31593.53		
13			21681.22	31596.51		
14			21671.79	31604.16		
15			21642.44	31567.66		
16			21651.14	31560.46		
17			21660.58	31552.65		
18			21660.94	31553.08		
19			21668.70	31546.41		
20			21670.57	31548.74		
21			21671.46	31547.95		
22			21672.38	31547.12		
23			21674.28	31549.33		
24			21680.44	31544.37		
25			21678.34	31541.83		
26			21680.81	31539.74		
27			21680.23	31538.97		
28			21683.77	31535.83		
29			21687.07	31532.91		

30			21701.26	31520.08		
31			21709.13	31531.24		
32			21705.27	31533.99		
1			21701.88	31529.07		
3. Сведения о характерных точках части (частей) границы объекта						
Обозначение характерных точек части границ	Существующие координаты, м		Измененные (уточненные) координаты, м		Метод определения координат и средняя квадратическая погрешность положения характерной точки (Mt), м	Описание обозначения точки
	X	Y	X	Y		
1	2	3	4	5	6	7

ОПИСАНИЕ МЕСТОПОЛОЖЕНИЯ ГРАНИЦ  
ЗОНЫ ЗАСТРОЙКИ СРЕДНЕЭТАЖНЫМИ ЖИЛЫМИ ДОМАМИ (5-8 ЭТ.) (ЖЗ-103)  
(наименование объекта)

План границ объекта



Масштаб 1: 500

Используемые условные знаки и обозначения:

Подпись \_\_\_\_\_ Дата " \_\_ " \_\_\_\_\_ г.

Место для оттиска печати (при наличии) лица, составившего описание местоположения границ объекта

ОПИСАНИЕ МЕСТОПОЛОЖЕНИЯ ГРАНИЦ <u>ЗОНЫ ДЕЛОВОГО, ОБЩЕСТВЕННОГО И КОММЕРЧЕСКОГО НАЗНАЧЕНИЯ/1 (ОДЗ-201/1)</u> (наименование объекта местоположение границ, которого описано (далее - объект)		
Сведения об объекте		
N п/п	Характеристики объекта	Описание характеристик
1	2	3
1	Местоположение объекта	Российская Федерация, Иркутская область, город Иркутск
2	Площадь объекта +/- величина погрешности определения площади (P +/- Дельта P)	6996+/- 0
3	Иные характеристики объекта	ПЭ П-01-03

ОПИСАНИЕ МЕСТОПОЛОЖЕНИЯ ГРАНИЦ  
ЗОНЫ ДЕЛОВОГО, ОБЩЕСТВЕННОГО И КОММЕРЧЕСКОГО НАЗНАЧЕНИЯ/1 (ОДЗ-201/1)  
(наименование объекта)

Сведения о местоположении границ объекта

1. Система координат МСК-38, зона 3

2. Сведения о характерных точках границ объекта

Обозначение характерных точек границ	Координаты, м		Метод определения координат и средняя квадратическая погрешность положения характерной точки (Mt), м	Описание обозначения точки
	X	Y		
1	2	3	4	5
1	21943.20	31521.34	0.3	-
2	21934.48	31525.17	0.3	-
3	21915.49	31533.51	0.3	-
4	21906.81	31538.29	0.3	-
5	21902.15	31529.01	0.3	-
6	21898.06	31520.87	0.3	-
7	21899.57	31520.11	0.3	-
8	21897.69	31516.36	0.3	-
9	21896.17	31517.12	0.3	-
10	21893.85	31512.52	0.3	-
11	21889.56	31514.50	0.3	-
12	21889.12	31513.55	0.3	-
13	21887.99	31514.07	0.3	-
14	21888.76	31515.75	0.3	-
15	21886.54	31516.77	0.3	-
16	21884.58	31512.18	0.3	-
17	21871.43	31516.43	0.3	-



18	21868.94	31478.54	0.3	-
19	21868.16	31453.48	0.3	-
20	21868.62	31446.31	0.3	-
21	21869.67	31446.37	0.3	-
22	21873.51	31441.93	0.3	-
23	21877.80	31436.97	0.3	-
24	21879.72	31433.78	0.3	-
25	21883.07	31435.21	0.3	-
26	21889.62	31428.00	0.3	-
27	21890.03	31427.38	0.3	-
28	21890.29	31426.45	0.3	-
29	21890.32	31423.91	0.3	-
30	21889.97	31408.53	0.3	-
31	21889.95	31407.29	0.3	-
32	21889.51	31387.97	0.3	-
33	21906.28	31386.81	0.3	-
34	21916.68	31407.59	0.3	-
35	21922.65	31419.52	0.3	-
36	21923.44	31422.94	0.3	-
37	21921.69	31426.24	0.3	-
38	21919.93	31427.13	0.3	-
39	21924.68	31447.85	0.3	-
40	21928.62	31446.94	0.3	-
41	21929.58	31451.62	0.3	-
42	21932.63	31451.02	0.3	-
43	21935.23	31461.55	0.3	-
44	21932.21	31462.29	0.3	-
45	21933.30	31466.92	0.3	-
46	21929.43	31467.84	0.3	-

47	21934.02	31486.66	0.3	-
48	21934.48	31488.55	0.3	-
49	21936.51	31488.35	0.3	-
50	21938.75	31489.93	0.3	-
51	21939.79	31494.66	0.3	-
52	21937.80	31497.49	0.3	-
53	21940.01	31507.26	0.3	-
1	21943.20	31521.34	0.3	-
<b>3. Сведения о характерных точках части (частей) границы объекта</b>				
Обозначение характерных точек части границы	Координаты, м		Метод определения координат и средняя квадратическая погрешность положения характерной точки (Mt), м	Описание обозначения точки
	X	Y		
1	2	3	4	5

ОПИСАНИЕ МЕСТОПОЛОЖЕНИЯ ГРАНИЦ ЗОНЫ ДЕЛОВОГО, ОБЩЕСТВЕННОГО И КОММЕРЧЕСКОГО НАЗНАЧЕНИЯ/1 (ОДЗ-201/1) (наименование объекта)						
Сведения о местоположении измененных (уточненных) границ объекта						
1. Система координат <u>МСК-38, зона 3</u>						
2. Сведения о характерных точках границ объекта						
Обозначение характерных точек границ	Существующие координаты, м		Измененные (уточненные) координаты, м		Метод определения координат и средняя квадратическая погрешность положения характерной точки (Mt), м	Описание обозначения точки
	X	Y	X	Y		
1	2	3	4	5	6	7
1			21943.20	31521.34		
2			21934.48	31525.17		
3			21915.49	31533.51		
4			21906.81	31538.29		
5			21902.15	31529.01		
6			21898.06	31520.87		
7			21899.57	31520.11		
8			21897.69	31516.36		
9			21896.17	31517.12		
10			21893.85	31512.52		
11			21889.56	31514.50		
12			21889.12	31513.55		
13			21887.99	31514.07		
14			21888.76	31515.75		
15			21886.54	31516.77		
16			21884.58	31512.18		
17			21871.43	31516.43		
18			21868.94	31478.54		
19			21868.16	31453.48		
20			21868.62	31446.31		
21			21869.67	31446.37		
22			21873.51	31441.93		
23			21877.80	31436.97		
24			21879.72	31433.78		
25			21883.07	31435.21		
26			21889.62	31428.00		
27			21890.03	31427.38		
28			21890.29	31426.45		
29			21890.32	31423.91		

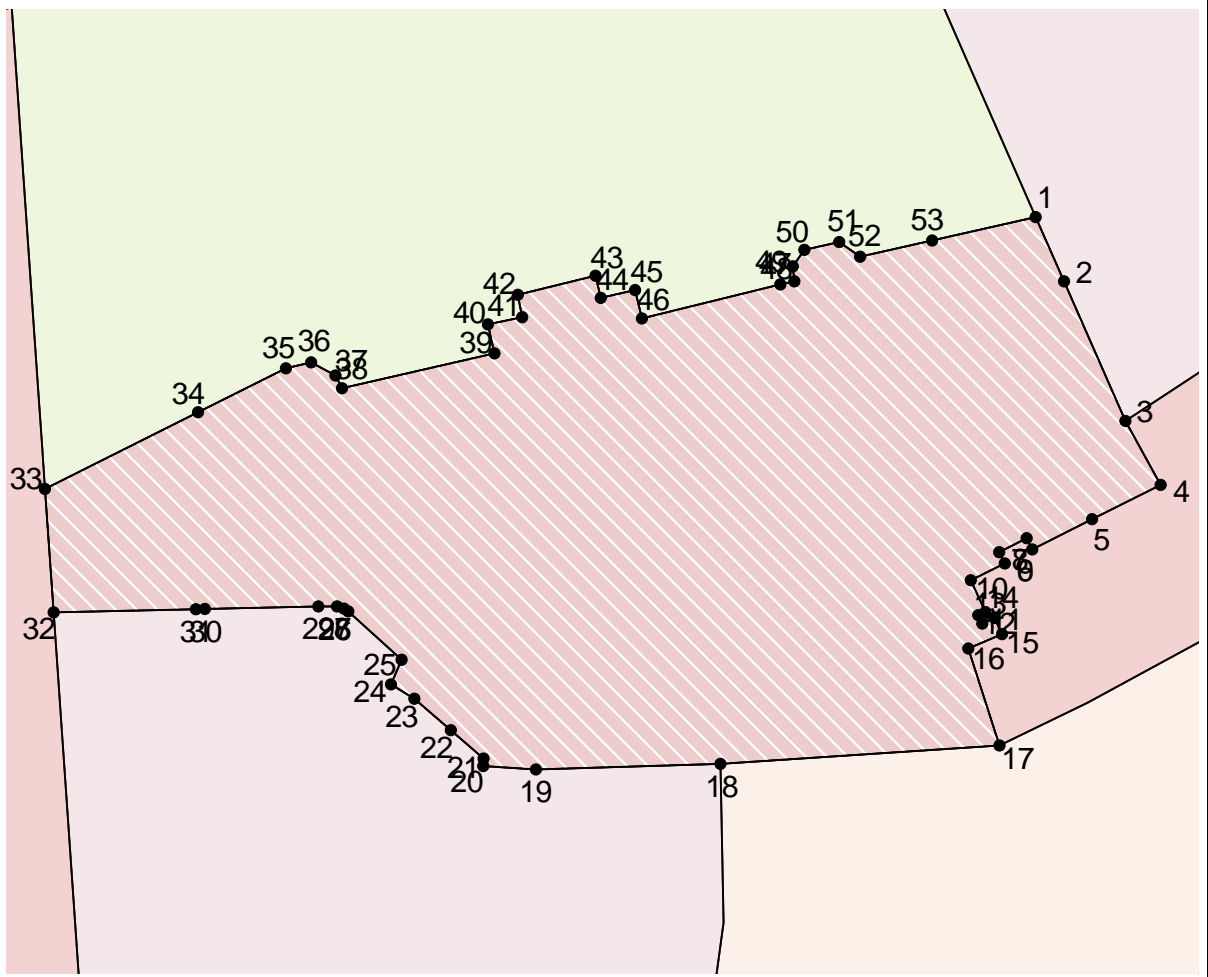
30			21889.97	31408.53		
31			21889.95	31407.29		
32			21889.51	31387.97		
33			21906.28	31386.81		
34			21916.68	31407.59		
35			21922.65	31419.52		
36			21923.44	31422.94		
37			21921.69	31426.24		
38			21919.93	31427.13		
39			21924.68	31447.85		
40			21928.62	31446.94		
41			21929.58	31451.62		
42			21932.63	31451.02		
43			21935.23	31461.55		
44			21932.21	31462.29		
45			21933.30	31466.92		
46			21929.43	31467.84		
47			21934.02	31486.66		
48			21934.48	31488.55		
49			21936.51	31488.35		
50			21938.75	31489.93		
51			21939.79	31494.66		
52			21937.80	31497.49		
53			21940.01	31507.26		
1			21943.20	31521.34		

3. Сведения о характерных точках части (частей) границы объекта

Обозначение характерных точек части границ	Существующие координаты, м		Измененные (уточненные) координаты, м		Метод определения координат и средняя квадратическая погрешность положения характерной точки (Mt), м	Описание обозначения точки
	X	Y	X	Y		
1	2	3	4	5	6	7

ОПИСАНИЕ МЕСТОПОЛОЖЕНИЯ ГРАНИЦ  
ЗОНЫ ДЕЛОВОГО, ОБЩЕСТВЕННОГО И КОММЕРЧЕСКОГО НАЗНАЧЕНИЯ/1 (ОДЗ-201/1)  
(наименование объекта)

План границ объекта



Масштаб 1: 1000

Используемые условные знаки и обозначения:

Подпись \_\_\_\_\_ Дата " \_\_ " \_\_\_\_\_ г.

Место для оттиска печати (при наличии) лица, составившего описание местоположения границ объекта

ОПИСАНИЕ МЕСТОПОЛОЖЕНИЯ ГРАНИЦ  
ЗОНЫ ДЕЛОВОГО, ОБЩЕСТВЕННОГО И КОММЕРЧЕСКОГО НАЗНАЧЕНИЯ (ОДЗ-201)  
 (наименование объекта местоположение границ, которого описано  
 (далее - объект)

Сведения об объекте

N п/п	Характеристики объекта	Описание характеристик
1	2	3
1	Местоположение объекта	Российская Федерация, Иркутская область, город Иркутск
2	Площадь объекта +/- величина погрешности определения площади (P +/- Дельта P)	30281+/- 0
3	Иные характеристики объекта	ПЭ П-01-03

**ОПИСАНИЕ МЕСТОПОЛОЖЕНИЯ ГРАНИЦ  
ЗОНЫ ДЕЛОВОГО, ОБЩЕСТВЕННОГО И КОММЕРЧЕСКОГО НАЗНАЧЕНИЯ (ОДЗ-201)  
(наименование объекта)**

Сведения о местоположении границ объекта

1. Система координат МСК-38, зона 3

2. Сведения о характерных точках границ объекта

Обозначение характерных точек границ	Координаты, м		Метод определения координат и средняя квадратическая погрешность положения характерной точки (Mt), м	Описание обозначения точки
	X	Y		
1	2	3	4	5
1	22277.91	32088.94	0.3	-
2	22277.91	32088.95	0.3	-
3	22289.17	32098.27	0.3	-
4	22290.96	32095.88	0.3	-
5	22294.97	32090.57	0.3	-
6	22287.41	32084.44	0.3	-
7	22295.15	32072.12	0.3	-
8	22299.37	32075.63	0.3	-
9	22300.51	32076.71	0.3	-
10	22304.80	32080.82	0.3	-
11	22305.52	32081.51	0.3	-
12	22316.42	32090.79	0.3	-
13	22320.40	32093.84	0.3	-
14	22323.54	32089.75	0.3	-
15	22323.79	32089.43	0.3	-
16	22333.30	32076.58	0.3	-
17	22333.63	32076.13	0.3	-

18	22335.09	32074.16	0.3	-
19	22335.33	32073.84	0.3	-
20	22356.78	32044.87	0.3	-
21	22364.45	32034.51	0.3	-
21	22364.45	32034.51	0.3	-
22	22408.45	32068.46	0.3	-
23	22411.88	32071.10	0.3	-
23	22411.88	32071.10	0.3	-
24	22384.01	32105.93	0.3	-
25	22380.57	32110.23	0.3	-
26	22312.46	32195.29	0.3	-
27	22389.39	32257.30	0.3	-
28	22404.47	32269.48	0.3	-
29	22404.46	32269.49	0.3	-
30	22397.14	32278.65	0.3	-
31	22391.64	32285.54	0.3	-
32	22389.84	32287.88	0.3	-
33	22387.68	32290.71	0.3	-
34	22385.32	32297.86	0.3	-
35	22380.25	32294.19	0.3	-
36	22378.03	32297.26	0.3	-
37	22375.31	32295.38	0.3	-
38	22375.25	32295.46	0.3	-
39	22375.19	32295.53	0.3	-
40	22372.96	32293.93	0.3	-
41	22371.21	32296.39	0.3	-
42	22371.98	32296.94	0.3	-
43	22371.32	32297.88	0.3	-
44	22371.29	32297.86	0.3	-



45	22365.32	32293.64	0.3	-
46	22364.37	32294.95	0.3	-
47	22361.10	32299.45	0.3	-
48	22357.83	32303.95	0.3	-
49	22357.42	32304.52	0.3	-
50	22354.59	32308.41	0.3	-
51	22354.54	32308.48	0.3	-
52	22354.48	32308.57	0.3	-
53	22354.41	32308.66	0.3	-
54	22353.86	32308.26	0.3	-
55	22350.75	32305.95	0.3	-
56	22354.48	32300.82	0.3	-
57	22355.04	32300.05	0.3	-
58	22359.31	32294.17	0.3	-
59	22361.79	32290.76	0.3	-
60	22361.84	32290.70	0.3	-
61	22356.08	32286.40	0.3	-
62	22348.95	32280.86	0.3	-
63	22348.64	32281.28	0.3	-
64	22345.85	32285.04	0.3	-
65	22348.54	32287.00	0.3	-
66	22340.39	32298.25	0.3	-
67	22332.93	32308.55	0.3	-
68	22311.23	32292.88	0.3	-
69	22291.52	32278.64	0.3	-
70	22286.18	32274.78	0.3	-
71	22293.97	32264.59	0.3	-
72	22312.00	32241.00	0.3	-
73	22294.16	32228.50	0.3	-

74	22293.68	32229.16	0.3	-
75	22292.79	32228.61	0.3	-
76	22286.34	32224.23	0.3	-
77	22283.00	32221.94	0.3	-
78	22286.10	32216.98	0.3	-
79	22277.82	32211.62	0.3	-
80	22272.06	32207.89	0.3	-
81	22270.21	32210.74	0.3	-
82	22268.80	32212.91	0.3	-
83	22254.13	32236.76	0.3	-
84	22247.80	32247.05	0.3	-
85	22245.20	32245.17	0.3	-
86	22221.12	32227.78	0.3	-
87	22216.64	32224.54	0.3	-
88	22174.25	32193.04	0.3	-
89	22170.70	32190.36	0.3	-
90	22194.74	32157.65	0.3	-
90	22194.74	32157.65	0.3	-
91	22202.75	32164.26	0.3	-
92	22216.36	32175.49	0.3	-
93	22234.74	32190.20	0.3	-
94	22237.44	32191.85	0.3	-
95	22240.34	32192.38	0.3	-
96	22243.40	32191.99	0.3	-
97	22256.25	32200.45	0.3	-
98	22264.53	32205.90	0.3	-
99	22279.92	32183.54	0.3	-
100	22286.29	32174.29	0.3	-
101	22286.33	32174.23	0.3	-

102	22221.17	32121.70	0.3	-
103	22200.77	32149.45	0.3	-
104	22191.60	32142.56	0.3	-
105	22171.28	32127.31	0.3	-
106	22168.44	32125.16	0.3	-
106	22168.44	32125.16	0.3	-
107	22170.83	32122.28	0.3	-
108	22178.35	32113.21	0.3	-
109	22178.48	32113.25	0.3	-
110	22178.60	32113.28	0.3	-
111	22183.95	32107.11	0.3	-
112	22184.28	32106.74	0.3	-
113	22184.28	32106.73	0.3	-
114	22181.59	32104.37	0.3	-
115	22193.77	32089.68	0.3	-
116	22193.27	32089.24	0.3	-
117	22195.87	32085.84	0.3	-
118	22187.86	32076.99	0.3	-
119	22187.77	32070.98	0.3	-
120	22188.96	32068.23	0.3	-
121	22190.07	32066.23	0.3	-
122	22192.83	32062.56	0.3	-
123	22209.88	32042.04	0.3	-
124	22216.44	32034.14	0.3	-
125	22235.78	32051.32	0.3	-
126	22258.24	32071.27	0.3	-
127	22257.62	32072.11	0.3	-
128	22265.04	32078.27	0.3	-
129	22271.96	32084.02	0.3	-

1	22277.91	32088.94	0.3	-
3. Сведения о характерных точках части (частей) границы объекта				
Обозначение характерных точек части границы	Координаты, м		Метод определения координат и средняя квадратическая погрешность положения характерной точки (Mt), м	Описание обозначения точки
	X	Y		
1	2	3	4	5

**ОПИСАНИЕ МЕСТОПОЛОЖЕНИЯ ГРАНИЦ  
ЗОНЫ ДЕЛОВОГО, ОБЩЕСТВЕННОГО И КОММЕРЧЕСКОГО НАЗНАЧЕНИЯ (ОДЗ-201)  
(наименование объекта)**

Сведения о местоположении измененных (уточненных) границ объекта

1. Система координат МСК-38, зона 3

2. Сведения о характерных точках границ объекта

Обозначение характерных точек границ	Существующие координаты, м		Измененные (уточненные) координаты, м		Метод определения координат и средняя квадратическая погрешность положения характерной точки (Mt), м	Описание обозначения точки
	X	Y	X	Y		
1	2	3	4	5	6	7
1			22277.91	32088.94		
2			22277.91	32088.95		
3			22289.17	32098.27		
4			22290.96	32095.88		
5			22294.97	32090.57		
6			22287.41	32084.44		
7			22295.15	32072.12		
8			22299.37	32075.63		
9			22300.51	32076.71		
10			22304.80	32080.82		
11			22305.52	32081.51		
12			22316.42	32090.79		
13			22320.40	32093.84		
14			22323.54	32089.75		
15			22323.79	32089.43		
16			22333.30	32076.58		
17			22333.63	32076.13		
18			22335.09	32074.16		
19			22335.33	32073.84		
20			22356.78	32044.87		
21			22364.45	32034.51		
21			22364.45	32034.51		
22			22408.45	32068.46		
23			22411.88	32071.10		
23			22411.88	32071.10		
24			22384.01	32105.93		
25			22380.57	32110.23		
26			22312.46	32195.29		
27			22389.39	32257.30		

28		22404.47	32269.48
29		22404.46	32269.49
30		22397.14	32278.65
31		22391.64	32285.54
32		22389.84	32287.88
33		22387.68	32290.71
34		22385.32	32297.86
35		22380.25	32294.19
36		22378.03	32297.26
37		22375.31	32295.38
38		22375.25	32295.46
39		22375.19	32295.53
40		22372.96	32293.93
41		22371.21	32296.39
42		22371.98	32296.94
43		22371.32	32297.88
44		22371.29	32297.86
45		22365.32	32293.64
46		22364.37	32294.95
47		22361.10	32299.45
48		22357.83	32303.95
49		22357.42	32304.52
50		22354.59	32308.41
51		22354.54	32308.48
52		22354.48	32308.57
53		22354.41	32308.66
54		22353.86	32308.26
55		22350.75	32305.95
56		22354.48	32300.82
57		22355.04	32300.05
58		22359.31	32294.17
59		22361.79	32290.76
60		22361.84	32290.70
61		22356.08	32286.40
62		22348.95	32280.86
63		22348.64	32281.28
64		22345.85	32285.04
65		22348.54	32287.00
66		22340.39	32298.25
67		22332.93	32308.55
68		22311.23	32292.88
69		22291.52	32278.64
70		22286.18	32274.78
71		22293.97	32264.59
72		22312.00	32241.00
73		22294.16	32228.50
74		22293.68	32229.16
75		22292.79	32228.61
76		22286.34	32224.23
77		22283.00	32221.94
78		22286.10	32216.98
79		22277.82	32211.62
80		22272.06	32207.89

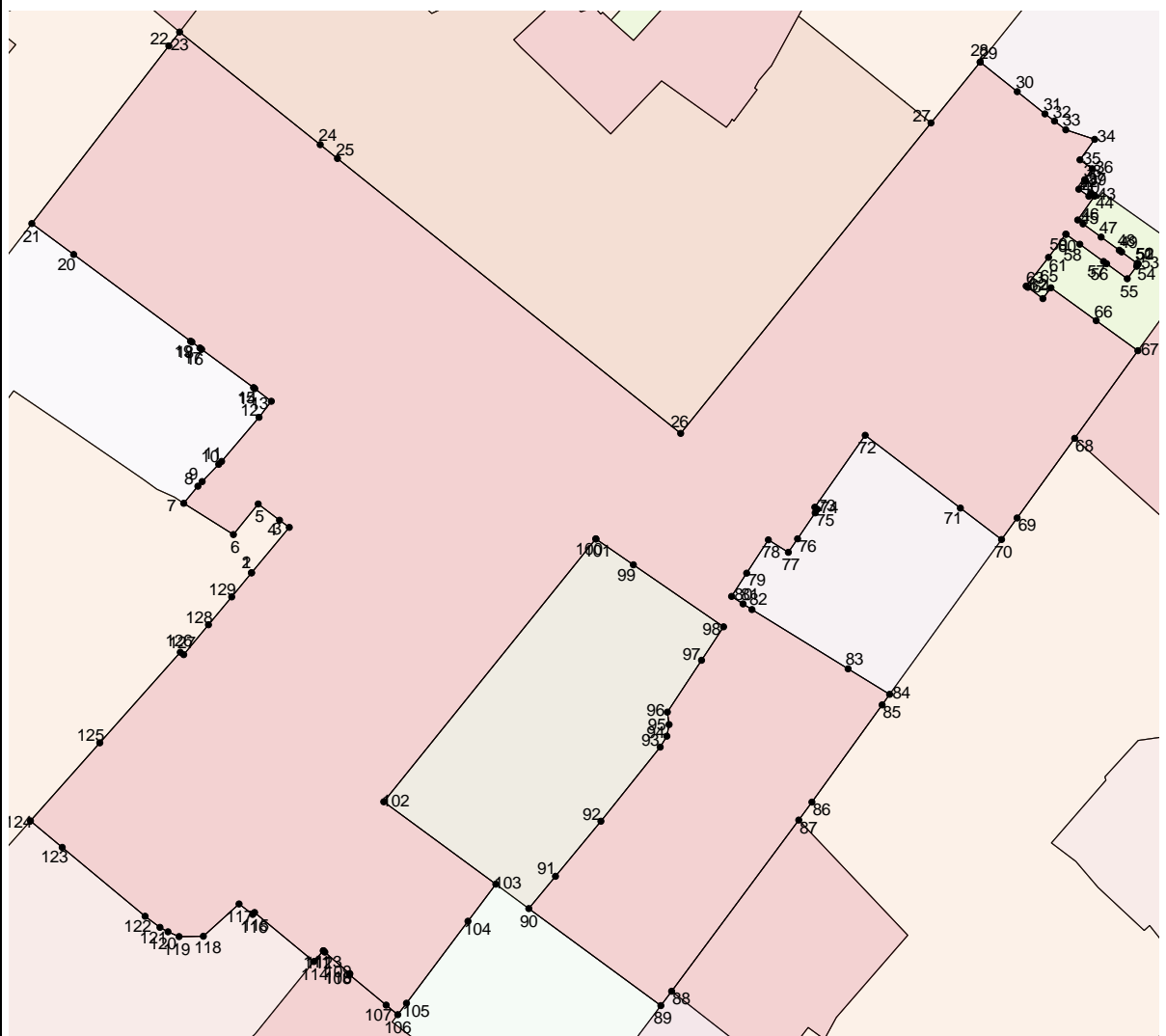
81		22270.21	32210.74
82		22268.80	32212.91
83		22254.13	32236.76
84		22247.80	32247.05
85		22245.20	32245.17
86		22221.12	32227.78
87		22216.64	32224.54
88		22174.25	32193.04
89		22170.70	32190.36
90		22194.74	32157.65
90		22194.74	32157.65
91		22202.75	32164.26
92		22216.36	32175.49
93		22234.74	32190.20
94		22237.44	32191.85
95		22240.34	32192.38
96		22243.40	32191.99
97		22256.25	32200.45
98		22264.53	32205.90
99		22279.92	32183.54
100		22286.29	32174.29
101		22286.33	32174.23
102		22221.17	32121.70
103		22200.77	32149.45
104		22191.60	32142.56
105		22171.28	32127.31
106		22168.44	32125.16
106		22168.44	32125.16
107		22170.83	32122.28
108		22178.35	32113.21
109		22178.48	32113.25
110		22178.60	32113.28
111		22183.95	32107.11
112		22184.28	32106.74
113		22184.28	32106.73
114		22181.59	32104.37
115		22193.77	32089.68
116		22193.27	32089.24
117		22195.87	32085.84
118		22187.86	32076.99
119		22187.77	32070.98
120		22188.96	32068.23
121		22190.07	32066.23
122		22192.83	32062.56
123		22209.88	32042.04
124		22216.44	32034.14
125		22235.78	32051.32
126		22258.24	32071.27
127		22257.62	32072.11
128		22265.04	32078.27
129		22271.96	32084.02
1		22277.91	32088.94

3. Сведения о характерных точках части (частей) границы объекта						
Обозначение характерных точек части границ	Существующие координаты, м		Измененные (уточненные) координаты, м		Метод определения координат и средняя квадратическая погрешность положения характерной точки (Mt), м	Описание обозначения точки
	X	Y	X	Y		
1	2	3	4	5	6	7



ОПИСАНИЕ МЕСТОПОЛОЖЕНИЯ ГРАНИЦ  
ЗОНЫ ДЕЛОВОГО, ОБЩЕСТВЕННОГО И КОММЕРЧЕСКОГО НАЗНАЧЕНИЯ (ОДЗ-201)  
(наименование объекта)

План границ объекта

Масштаб 1: 1000

Используемые условные знаки и обозначения:

Подпись \_\_\_\_\_ Дата " \_\_ " \_\_\_\_\_ г.

Место для оттиска печати (при наличии) лица, составившего описание местоположения границ объекта

ОПИСАНИЕ МЕСТОПОЛОЖЕНИЯ ГРАНИЦ  
ЗОНЫ ДЕЛОВОГО, ОБЩЕСТВЕННОГО И КОММЕРЧЕСКОГО НАЗНАЧЕНИЯ (ОДЗ-201)  
 (наименование объекта местоположение границ, которого описано  
 (далее - объект)

Сведения об объекте

N п/п	Характеристики объекта	Описание характеристик
1	2	3
1	Местоположение объекта	Российская Федерация, Иркутская область, город Иркутск
2	Площадь объекта +/- величина погрешности определения площади (P +/- Дельта P)	9369+/- 0
3	Иные характеристики объекта	ПЭ П-01-03

**ОПИСАНИЕ МЕСТОПОЛОЖЕНИЯ ГРАНИЦ  
 ЗОНЫ ДЕЛОВОГО, ОБЩЕСТВЕННОГО И КОММЕРЧЕСКОГО НАЗНАЧЕНИЯ (ОДЗ-201)  
 (наименование объекта)**

Сведения о местоположении границ объекта

1. Система координат МСК-38, зона 3

2. Сведения о характерных точках границ объекта

Обозначение характерных точек границ	Координаты, м		Метод определения координат и средняя квадратическая погрешность положения характерной точки (Mt), м	Описание обозначения точки
	X	Y		
1	2	3	4	5
1	21396.58	31464.15	0.3	-
2	21401.76	31461.80	0.3	-
3	21505.85	31414.59	0.3	-
4	21511.44	31414.20	0.3	-
5	21529.78	31412.93	0.3	-
6	21532.42	31430.82	0.3	-
7	21552.15	31455.35	0.3	-
8	21561.09	31466.47	0.3	-
9	21551.06	31474.54	0.3	-
10	21542.69	31481.27	0.3	-
11	21531.00	31490.68	0.3	-
12	21528.62	31487.98	0.3	-
13	21511.26	31500.44	0.3	-
14	21500.80	31483.80	0.3	-
15	21461.10	31509.26	0.3	-
16	21458.39	31500.13	0.3	-
17	21431.28	31511.23	0.3	-

18	21418.10	31504.69	0.3	-
19	21410.82	31496.19	0.3	-
20	21401.19	31474.53	0.3	-
1	21396.58	31464.15	0.3	-
3. Сведения о характерных точках части (частей) границы объекта				
Обозначение характерных точек части границы	Координаты, м		Метод определения координат и средняя квадратическая погрешность положения характерной точки (Mt), м	Описание обозначения точки
	X	Y		
1	2	3	4	5

**ОПИСАНИЕ МЕСТОПОЛОЖЕНИЯ ГРАНИЦ  
ЗОНЫ ДЕЛОВОГО, ОБЩЕСТВЕННОГО И КОММЕРЧЕСКОГО НАЗНАЧЕНИЯ (ОДЗ-201)  
(наименование объекта)**

Сведения о местоположении измененных (уточненных) границ объекта

1. Система координат МСК-38, зона 3

2. Сведения о характерных точках границ объекта

Обозначение характерных точек границ	Существующие координаты, м		Измененные (уточненные) координаты, м		Метод определения координат и средняя квадратическая погрешность положения характерной точки (Mt), м	Описание обозначения точки
	X	Y	X	Y		
1	2	3	4	5	6	7
1			21396.58	31464.15		
2			21401.76	31461.80		
3			21505.85	31414.59		
4			21511.44	31414.20		
5			21529.78	31412.93		
6			21532.42	31430.82		
7			21552.15	31455.35		
8			21561.09	31466.47		
9			21551.06	31474.54		
10			21542.69	31481.27		
11			21531.00	31490.68		
12			21528.62	31487.98		
13			21511.26	31500.44		
14			21500.80	31483.80		
15			21461.10	31509.26		
16			21458.39	31500.13		
17			21431.28	31511.23		
18			21418.10	31504.69		
19			21410.82	31496.19		
20			21401.19	31474.53		
1			21396.58	31464.15		

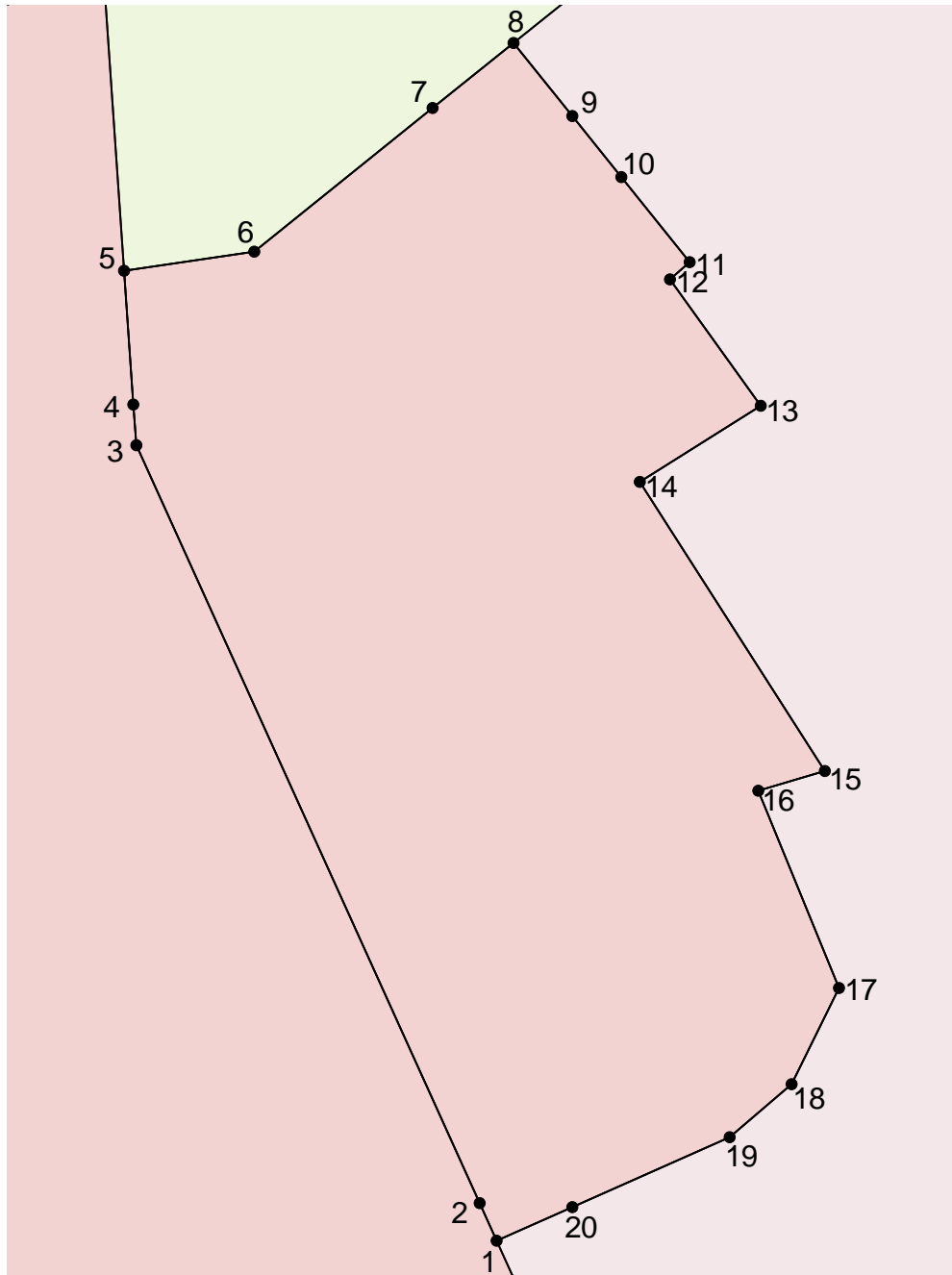
3. Сведения о характерных точках части (частей) границы объекта

Обозначение характерных точек	Существующие координаты, м		Измененные (уточненные) координаты, м		Метод определения координат и средняя	Описание обозначения точки
	X	Y	X	Y		

части границ					квадратическая погрешность положения характерной точки (Mt), м	
1	2	3	4	5	6	7

ОПИСАНИЕ МЕСТОПОЛОЖЕНИЯ ГРАНИЦ  
ЗОНЫ ДЕЛОВОГО, ОБЩЕСТВЕННОГО И КОММЕРЧЕСКОГО НАЗНАЧЕНИЯ (ОДЗ-201)  
(наименование объекта)

План границ объекта

Масштаб 1: 1000

Используемые условные знаки и обозначения:

Подпись \_\_\_\_\_ Дата " \_\_ " \_\_\_\_\_ г.

Место для оттиска печати (при наличии) лица, составившего описание местоположения границ объекта

Лист N 504

ОПИСАНИЕ МЕСТОПОЛОЖЕНИЯ ГРАНИЦ  
ЗОНЫ ДЕЛОВОГО, ОБЩЕСТВЕННОГО И КОММЕРЧЕСКОГО НАЗНАЧЕНИЯ (ОДЗ-201)  
 (наименование объекта местоположение границ, которого описано  
 (далее - объект)

Сведения об объекте

N п/п	Характеристики объекта	Описание характеристик
1	2	3
1	Местоположение объекта	Российская Федерация, Иркутская область, город Иркутск
2	Площадь объекта +/- величина погрешности определения площади (P +/- Дельта P)	62466+/- 0
3	Иные характеристики объекта	ПЭ П-01-03



**ОПИСАНИЕ МЕСТОПОЛОЖЕНИЯ ГРАНИЦ  
ЗОНЫ ДЕЛОВОГО, ОБЩЕСТВЕННОГО И КОММЕРЧЕСКОГО НАЗНАЧЕНИЯ (ОДЗ-201)  
(наименование объекта)**

Сведения о местоположении границ объекта

1. Система координат МСК-38, зона 3

2. Сведения о характерных точках границ объекта

Обозначение характерных точек границ	Координаты, м		Метод определения координат и средняя квадратическая погрешность положения характерной точки (Mt), м	Описание обозначения точки
	X	Y		
1	2	3	4	5
1	21834.08	31711.57	0.3	-
2	21827.80	31716.38	0.3	-
3	21842.94	31736.90	0.3	-
4	21827.96	31748.32	0.3	-
5	21811.74	31760.67	0.3	-
6	21810.97	31761.25	0.3	-
7	21810.21	31761.84	0.3	-
8	21798.98	31770.38	0.3	-
9	21802.41	31775.03	0.3	-
10	21796.79	31779.98	0.3	-
11	21788.33	31787.42	0.3	-
12	21787.09	31788.57	0.3	-
13	21779.34	31795.81	0.3	-
14	21778.17	31796.90	0.3	-
15	21777.44	31797.58	0.3	-
16	21771.38	31803.16	0.3	-
17	21763.43	31811.07	0.3	-

18	21762.88	31810.51	0.3	-
19	21756.65	31816.52	0.3	-
20	21753.81	31819.32	0.3	-
21	21740.61	31831.17	0.3	-
22	21740.07	31831.99	0.3	-
23	21731.40	31845.26	0.3	-
24	21725.29	31854.61	0.3	-
25	21724.85	31854.28	0.3	-
26	21721.40	31851.68	0.3	-
27	21668.35	31811.69	0.3	-
28	21663.61	31808.12	0.3	-
29	21657.78	31803.72	0.3	-
30	21623.49	31777.87	0.3	-
31	21618.54	31774.14	0.3	-
32	21614.01	31770.73	0.3	-
33	21531.31	31708.44	0.3	-
33	21531.31	31708.44	0.3	-
34	21539.01	31699.06	0.3	-
35	21548.24	31687.82	0.3	-
36	21537.60	31679.39	0.3	-
37	21544.64	31671.49	0.3	-
38	21538.71	31665.21	0.3	-
39	21559.73	31645.48	0.3	-
40	21547.92	31633.37	0.3	-
41	21548.06	31633.23	0.3	-
42	21547.12	31632.10	0.3	-
43	21546.32	31631.14	0.3	-
44	21543.79	31628.62	0.3	-
45	21542.25	31626.60	0.3	-

46	21541.33	31625.40	0.3	-
47	21537.40	31621.31	0.3	-
48	21549.20	31609.33	0.3	-
49	21552.03	31606.73	0.3	-
50	21552.04	31606.74	0.3	-
51	21562.88	31618.23	0.3	-
52	21584.88	31639.30	0.3	-
53	21614.78	31617.56	0.3	-
54	21636.32	31646.40	0.3	-
55	21654.78	31656.85	0.3	-
56	21658.43	31653.72	0.3	-
57	21658.12	31653.30	0.3	-
58	21658.62	31652.49	0.3	-
59	21666.90	31645.66	0.3	-
60	21631.17	31602.83	0.3	-
61	21620.66	31612.61	0.3	-
62	21592.89	31579.32	0.3	-
62	21592.89	31579.32	0.3	-
63	21587.44	31572.80	0.3	-
64	21615.40	31550.51	0.3	-
65	21615.71	31550.87	0.3	-
66	21615.71	31550.88	0.3	-
67	21615.72	31550.87	0.3	-
68	21623.66	31544.30	0.3	-
69	21619.29	31538.86	0.3	-
70	21615.04	31533.57	0.3	-
71	21607.51	31524.21	0.3	-
72	21595.18	31508.88	0.3	-
73	21569.61	31477.07	0.3	-

74	21583.18	31477.03	0.3	-
75	21605.16	31476.97	0.3	-
76	21614.34	31476.30	0.3	-
77	21616.32	31476.16	0.3	-
78	21620.12	31475.89	0.3	-
79	21620.43	31480.61	0.3	-
80	21630.94	31480.13	0.3	-
81	21637.82	31488.36	0.3	-
82	21639.15	31487.47	0.3	-
83	21642.56	31491.49	0.3	-
84	21646.22	31489.65	0.3	-
85	21647.08	31489.29	0.3	-
86	21650.21	31487.97	0.3	-
87	21653.82	31486.46	0.3	-
88	21653.93	31486.74	0.3	-
89	21665.30	31485.01	0.3	-
90	21670.36	31490.84	0.3	-
91	21670.90	31490.38	0.3	-
92	21672.39	31492.29	0.3	-
93	21677.27	31498.84	0.3	-
94	21685.10	31492.82	0.3	-
95	21688.70	31497.59	0.3	-
96	21692.56	31502.70	0.3	-
97	21703.67	31517.91	0.3	-
98	21704.17	31517.94	0.3	-
99	21704.92	31517.52	0.3	-
100	21705.15	31517.14	0.3	-
101	21704.87	31516.74	0.3	-
102	21705.43	31515.74	0.3	-

103	21705.92	31516.16	0.3	-
104	21713.17	31510.17	0.3	-
105	21721.02	31504.76	0.3	-
106	21723.48	31501.25	0.3	-
107	21741.24	31493.73	0.3	-
108	21753.82	31492.94	0.3	-
109	21763.73	31492.32	0.3	-
110	21785.16	31521.09	0.3	-
111	21798.68	31539.24	0.3	-
112	21812.53	31557.83	0.3	-
113	21830.09	31581.40	0.3	-
114	21826.57	31583.39	0.3	-
115	21751.73	31649.05	0.3	-
116	21726.02	31671.61	0.3	-
117	21711.67	31685.30	0.3	-
118	21690.53	31705.47	0.3	-
119	21696.89	31712.11	0.3	-
120	21706.99	31722.65	0.3	-
121	21714.40	31730.40	0.3	-
122	21718.84	31740.80	0.3	-
123	21745.28	31744.08	0.3	-
124	21746.55	31744.24	0.3	-
125	21748.82	31746.61	0.3	-
126	21758.27	31756.50	0.3	-
127	21772.10	31746.04	0.3	-
128	21777.81	31741.72	0.3	-
129	21766.60	31726.54	0.3	-
130	21752.41	31707.34	0.3	-
131	21749.70	31703.67	0.3	-

132	21760.90	31695.14	0.3	-
133	21793.69	31670.15	0.3	-
134	21797.10	31674.77	0.3	-
135	21814.02	31697.70	0.3	-
136	21820.50	31692.89	0.3	-
137	21819.85	31692.10	0.3	-
138	21824.15	31689.14	0.3	-
139	21824.89	31690.24	0.3	-
140	21838.22	31681.02	0.3	-
141	21846.90	31674.89	0.3	-
142	21852.94	31683.67	0.3	-
143	21854.75	31686.30	0.3	-
144	21858.73	31692.21	0.3	-
145	21862.75	31697.44	0.3	-
146	21864.28	31699.43	0.3	-
147	21842.12	31715.94	0.3	-
148	21837.23	31709.10	0.3	-
1	21834.08	31711.57	0.3	-
149	21692.42	31583.90	0.3	-
150	21696.28	31581.64	0.3	-
151	21684.58	31566.44	0.3	-
152	21676.47	31555.01	0.3	-
153	21690.68	31544.75	0.3	-
154	21696.99	31540.20	0.3	-
155	21693.00	31534.83	0.3	-
156	21701.88	31529.07	0.3	-
157	21705.27	31533.99	0.3	-
158	21709.13	31531.24	0.3	-
159	21701.26	31520.08	0.3	-

160	21687.07	31532.91	0.3	-
161	21683.77	31535.83	0.3	-
162	21680.23	31538.97	0.3	-
163	21680.81	31539.74	0.3	-
164	21678.34	31541.83	0.3	-
165	21680.44	31544.37	0.3	-
166	21674.28	31549.33	0.3	-
167	21672.38	31547.12	0.3	-
168	21671.46	31547.95	0.3	-
169	21670.57	31548.74	0.3	-
170	21668.70	31546.41	0.3	-
171	21660.94	31553.08	0.3	-
172	21660.58	31552.65	0.3	-
173	21651.14	31560.46	0.3	-
174	21642.44	31567.66	0.3	-
175	21671.79	31604.16	0.3	-
176	21681.22	31596.51	0.3	-
177	21684.89	31593.53	0.3	-
178	21683.13	31591.56	0.3	-
179	21684.80	31590.30	0.3	-
180	21687.46	31587.83	0.3	-
149	21692.42	31583.90	0.3	-
181	21752.50	31584.55	0.3	-
182	21767.92	31576.05	0.3	-
183	21763.17	31567.44	0.3	-
184	21747.07	31576.30	0.3	-
181	21752.50	31584.55	0.3	-
3. Сведения о характерных точках части (частей) границы объекта				
Обозначение	Координаты, м	Метод определения	Описание	

характерных точек части границы	X	Y	координат и средняя квадратическая погрешность положения характерной точки (Mt), м	обозначения точки
1	2	3	4	5



**ОПИСАНИЕ МЕСТОПОЛОЖЕНИЯ ГРАНИЦ  
ЗОНЫ ДЕЛОВОГО, ОБЩЕСТВЕННОГО И КОММЕРЧЕСКОГО НАЗНАЧЕНИЯ (ОДЗ-201)  
(наименование объекта)**

Сведения о местоположении измененных (уточненных) границ объекта

1. Система координат МСК-38, зона 3

2. Сведения о характерных точках границ объекта

Обозначение характерных точек границ	Существующие координаты, м		Измененные (уточненные) координаты, м		Метод определения координат и средняя квадратическая погрешность положения характерной точки (Mt), м	Описание обозначения точки
	X	Y	X	Y		
1	2	3	4	5	6	7
1			21834.08	31711.57		
2			21827.80	31716.38		
3			21842.94	31736.90		
4			21827.96	31748.32		
5			21811.74	31760.67		
6			21810.97	31761.25		
7			21810.21	31761.84		
8			21798.98	31770.38		
9			21802.41	31775.03		
10			21796.79	31779.98		
11			21788.33	31787.42		
12			21787.09	31788.57		
13			21779.34	31795.81		
14			21778.17	31796.90		
15			21777.44	31797.58		
16			21771.38	31803.16		
17			21763.43	31811.07		
18			21762.88	31810.51		
19			21756.65	31816.52		
20			21753.81	31819.32		
21			21740.61	31831.17		
22			21740.07	31831.99		
23			21731.40	31845.26		
24			21725.29	31854.61		
25			21724.85	31854.28		
26			21721.40	31851.68		
27			21668.35	31811.69		
28			21663.61	31808.12		
29			21657.78	31803.72		

30		21623.49	31777.87
31		21618.54	31774.14
32		21614.01	31770.73
33		21531.31	31708.44
33		21531.31	31708.44
34		21539.01	31699.06
35		21548.24	31687.82
36		21537.60	31679.39
37		21544.64	31671.49
38		21538.71	31665.21
39		21559.73	31645.48
40		21547.92	31633.37
41		21548.06	31633.23
42		21547.12	31632.10
43		21546.32	31631.14
44		21543.79	31628.62
45		21542.25	31626.60
46		21541.33	31625.40
47		21537.40	31621.31
48		21549.20	31609.33
49		21552.03	31606.73
50		21552.04	31606.74
51		21562.88	31618.23
52		21584.88	31639.30
53		21614.78	31617.56
54		21636.32	31646.40
55		21654.78	31656.85
56		21658.43	31653.72
57		21658.12	31653.30
58		21658.62	31652.49
59		21666.90	31645.66
60		21631.17	31602.83
61		21620.66	31612.61
62		21592.89	31579.32
62		21592.89	31579.32
63		21587.44	31572.80
64		21615.40	31550.51
65		21615.71	31550.87
66		21615.71	31550.88
67		21615.72	31550.87
68		21623.66	31544.30
69		21619.29	31538.86
70		21615.04	31533.57
71		21607.51	31524.21
72		21595.18	31508.88
73		21569.61	31477.07
74		21583.18	31477.03
75		21605.16	31476.97
76		21614.34	31476.30
77		21616.32	31476.16
78		21620.12	31475.89
79		21620.43	31480.61
80		21630.94	31480.13

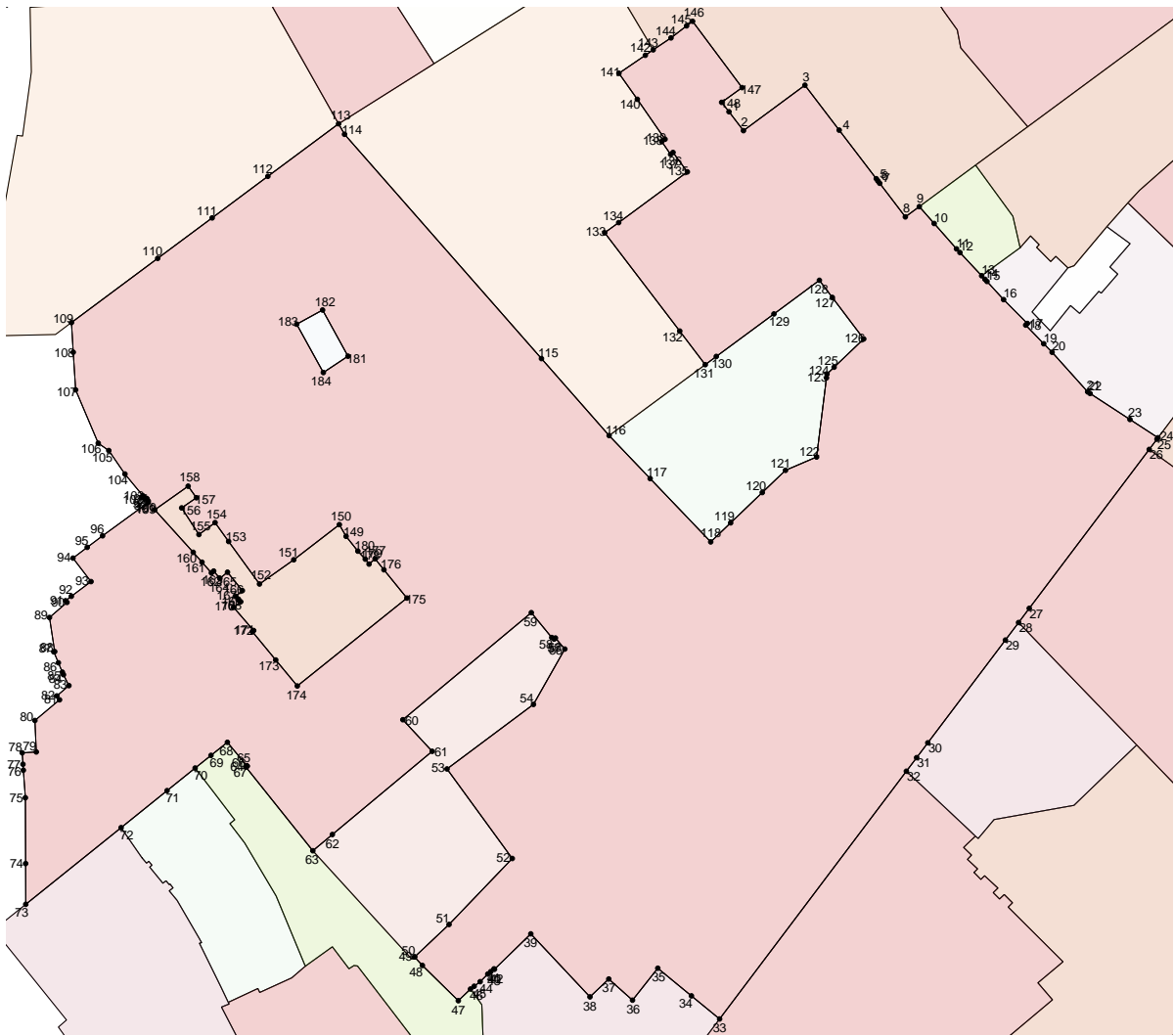
81		21637.82	31488.36
82		21639.15	31487.47
83		21642.56	31491.49
84		21646.22	31489.65
85		21647.08	31489.29
86		21650.21	31487.97
87		21653.82	31486.46
88		21653.93	31486.74
89		21665.30	31485.01
90		21670.36	31490.84
91		21670.90	31490.38
92		21672.39	31492.29
93		21677.27	31498.84
94		21685.10	31492.82
95		21688.70	31497.59
96		21692.56	31502.70
97		21703.67	31517.91
98		21704.17	31517.94
99		21704.92	31517.52
100		21705.15	31517.14
101		21704.87	31516.74
102		21705.43	31515.74
103		21705.92	31516.16
104		21713.17	31510.17
105		21721.02	31504.76
106		21723.48	31501.25
107		21741.24	31493.73
108		21753.82	31492.94
109		21763.73	31492.32
110		21785.16	31521.09
111		21798.68	31539.24
112		21812.53	31557.83
113		21830.09	31581.40
114		21826.57	31583.39
115		21751.73	31649.05
116		21726.02	31671.61
117		21711.67	31685.30
118		21690.53	31705.47
119		21696.89	31712.11
120		21706.99	31722.65
121		21714.40	31730.40
122		21718.84	31740.80
123		21745.28	31744.08
124		21746.55	31744.24
125		21748.82	31746.61
126		21758.27	31756.50
127		21772.10	31746.04
128		21777.81	31741.72
129		21766.60	31726.54
130		21752.41	31707.34
131		21749.70	31703.67
132		21760.90	31695.14
133		21793.69	31670.15

134		21797.10	31674.77
135		21814.02	31697.70
136		21820.50	31692.89
137		21819.85	31692.10
138		21824.15	31689.14
139		21824.89	31690.24
140		21838.22	31681.02
141		21846.90	31674.89
142		21852.94	31683.67
143		21854.75	31686.30
144		21858.73	31692.21
145		21862.75	31697.44
146		21864.28	31699.43
147		21842.12	31715.94
148		21837.23	31709.10
1		21834.08	31711.57
149		21692.42	31583.90
150		21696.28	31581.64
151		21684.58	31566.44
152		21676.47	31555.01
153		21690.68	31544.75
154		21696.99	31540.20
155		21693.00	31534.83
156		21701.88	31529.07
157		21705.27	31533.99
158		21709.13	31531.24
159		21701.26	31520.08
160		21687.07	31532.91
161		21683.77	31535.83
162		21680.23	31538.97
163		21680.81	31539.74
164		21678.34	31541.83
165		21680.44	31544.37
166		21674.28	31549.33
167		21672.38	31547.12
168		21671.46	31547.95
169		21670.57	31548.74
170		21668.70	31546.41
171		21660.94	31553.08
172		21660.58	31552.65
173		21651.14	31560.46
174		21642.44	31567.66
175		21671.79	31604.16
176		21681.22	31596.51
177		21684.89	31593.53
178		21683.13	31591.56
179		21684.80	31590.30
180		21687.46	31587.83
149		21692.42	31583.90
181		21752.50	31584.55
182		21767.92	31576.05
183		21763.17	31567.44
184		21747.07	31576.30

181			21752.50	31584.55		
3. Сведения о характерных точках части (частей) границы объекта						
Обозначение характерных точек части границ	Существующие координаты, м		Измененные (уточненные) координаты, м		Метод определения координат и средняя квадратическая погрешность положения характерной точки (Mt), м	Описание обозначения точки
	X	Y	X	Y		
1	2	3	4	5	6	7

ОПИСАНИЕ МЕСТОПОЛОЖЕНИЯ ГРАНИЦ  
ЗОНЫ ДЕЛОВОГО, ОБЩЕСТВЕННОГО И КОММЕРЧЕСКОГО НАЗНАЧЕНИЯ (ОДЗ-201)  
(наименование объекта)

План границ объекта

Масштаб 1: 1000

Используемые условные знаки и обозначения:

Подпись \_\_\_\_\_ Дата " \_\_ " \_\_\_\_\_ г.

Место для оттиска печати (при наличии) лица, составившего описание местоположения границ объекта

ОПИСАНИЕ МЕСТОПОЛОЖЕНИЯ ГРАНИЦ  
ЗОНЫ РАЗМЕЩЕНИЯ ОБЪЕКТОВ ЗДРАВООХРАНЕНИЯ И СОЦИАЛЬНОГО ОБЕСПЕЧЕНИЯ  
 (ОДЗ-203)

(наименование объекта местоположение границ, которого описано  
 (далее - объект))

---

Сведения об объекте

N п/п	Характеристики объекта	Описание характеристик
1	2	3
1	Местоположение объекта	Российская Федерация, Иркутская область, город Иркутск
2	Площадь объекта +/- величина погрешности определения площади (P +/- Дельта P)	3376+/- 0
3	Иные характеристики объекта	ПЭ П-01-03

**ОПИСАНИЕ МЕСТОПОЛОЖЕНИЯ ГРАНИЦ  
ЗОНЫ РАЗМЕЩЕНИЯ ОБЪЕКТОВ ЗДРАВООХРАНЕНИЯ И СОЦИАЛЬНОГО ОБЕСПЕЧЕНИЯ  
(ОДЗ-203)  
(наименование объекта)**

Сведения о местоположении границ объекта

1. Система координат МСК-38, зона 3

2. Сведения о характерных точках границ объекта

Обозначение характерных точек границ	Координаты, м		Метод определения координат и средняя квадратическая погрешность положения характерной точки (Mt), м	Описание обозначения точки
	X	Y		
1	2	3	4	5
1	21711.67	31685.30	0.3	-
2	21726.02	31671.61	0.3	-
3	21748.84	31702.51	0.3	-
4	21749.70	31703.67	0.3	-
5	21752.41	31707.34	0.3	-
6	21766.60	31726.54	0.3	-
7	21777.81	31741.72	0.3	-
8	21772.10	31746.04	0.3	-
9	21758.27	31756.50	0.3	-
10	21748.82	31746.61	0.3	-
11	21746.55	31744.24	0.3	-
12	21745.28	31744.08	0.3	-
13	21718.84	31740.80	0.3	-
14	21714.40	31730.40	0.3	-
15	21706.99	31722.65	0.3	-
16	21696.89	31712.11	0.3	-
17	21690.53	31705.47	0.3	-



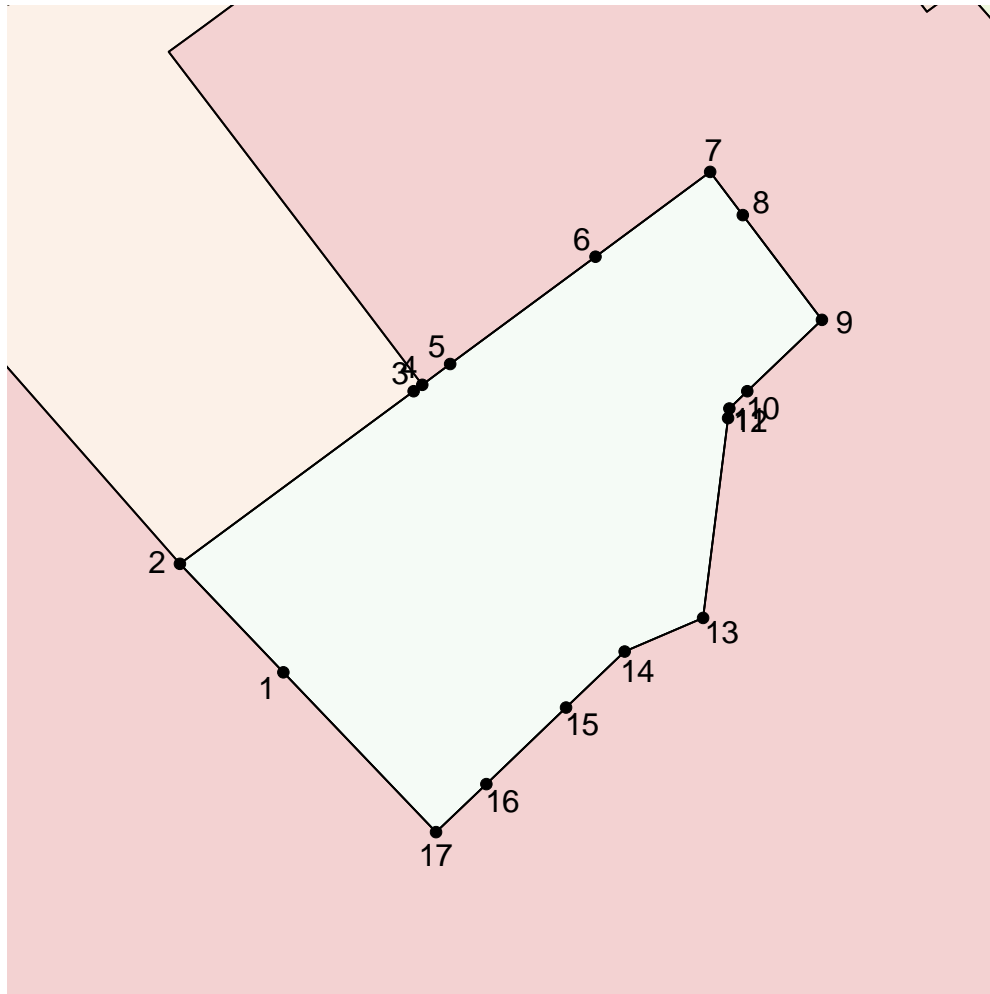
1	21711.67	31685.30	0.3	-
3. Сведения о характерных точках части (частей) границы объекта				
Обозначение характерных точек части границы	Координаты, м		Метод определения координат и средняя квадратическая погрешность положения характерной точки (Mt), м	Описание обозначения точки
	X	Y		
1	2	3	4	5

ОПИСАНИЕ МЕСТОПОЛОЖЕНИЯ ГРАНИЦ ЗОНЫ РАЗМЕЩЕНИЯ ОБЪЕКТОВ ЗДРАВООХРАНЕНИЯ И СОЦИАЛЬНОГО ОБЕСПЕЧЕНИЯ (ОДЗ-203) (наименование объекта)						
Сведения о местоположении измененных (уточненных) границ объекта						
1. Система координат <u>МСК-38, зона 3</u>						
2. Сведения о характерных точках границ объекта						
Обозначение характерных точек границ	Существующие координаты, м		Измененные (уточненные) координаты, м		Метод определения координат и средняя квадратическая погрешность положения характерной точки (Mt), м	Описание обозначения точки
	X	Y	X	Y		
1	2	3	4	5	6	7
1			21711.67	31685.30		
2			21726.02	31671.61		
3			21748.84	31702.51		
4			21749.70	31703.67		
5			21752.41	31707.34		
6			21766.60	31726.54		
7			21777.81	31741.72		
8			21772.10	31746.04		
9			21758.27	31756.50		
10			21748.82	31746.61		
11			21746.55	31744.24		
12			21745.28	31744.08		
13			21718.84	31740.80		
14			21714.40	31730.40		
15			21706.99	31722.65		
16			21696.89	31712.11		
17			21690.53	31705.47		
1			21711.67	31685.30		
3. Сведения о характерных точках части (частей) границы объекта						
Обозначение характерных точек части границ	Существующие координаты, м		Измененные (уточненные) координаты, м		Метод определения координат и средняя квадратическая погрешность	Описание обозначения точки
	X	Y	X	Y		

					положения характерной точки (Mt), м	
1	2	3	4	5	6	7

ОПИСАНИЕ МЕСТОПОЛОЖЕНИЯ ГРАНИЦ  
ЗОНЫ РАЗМЕЩЕНИЯ ОБЪЕКТОВ ЗДРАВООХРАНЕНИЯ И СОЦИАЛЬНОГО ОБЕСПЕЧЕНИЯ  
(ОДЗ-203)  
(наименование объекта)

План границ объекта

Масштаб 1: 1000

Используемые условные знаки и обозначения:

Подпись \_\_\_\_\_ Дата " \_\_ " \_\_\_\_\_ г.

Место для оттиска печати (при наличии) лица, составившего описание местоположения границ объекта

ОПИСАНИЕ МЕСТОПОЛОЖЕНИЯ ГРАНИЦ ЗОНЫ РАЗМЕЩЕНИЯ ОБЪЕКТОВ ЗДРАВООХРАНЕНИЯ И СОЦИАЛЬНОГО ОБЕСПЕЧЕНИЯ (ОДЗ-203) (наименование объекта местоположение границ, которого описано (далее - объект) _____		
Сведения об объекте		
N п/п	Характеристики объекта	Описание характеристик
1	2	3
1	Местоположение объекта	Российская Федерация, Иркутская область, город Иркутск
2	Площадь объекта +/- величина погрешности определения площади (P +/- Дельта P)	2188+/- 0
3	Иные характеристики объекта	ПЭ П-01-03

**ОПИСАНИЕ МЕСТОПОЛОЖЕНИЯ ГРАНИЦ  
ЗОНЫ РАЗМЕЩЕНИЯ ОБЪЕКТОВ ЗДРАВООХРАНЕНИЯ И СОЦИАЛЬНОГО ОБЕСПЕЧЕНИЯ  
(ОДЗ-203)  
(наименование объекта)**

Сведения о местоположении границ объекта

1. Система координат МСК-38, зона 3

2. Сведения о характерных точках границ объекта

Обозначение характерных точек границ	Координаты, м		Метод определения координат и средняя квадратическая погрешность положения характерной точки (Mt), м	Описание обозначения точки
	X	Y		
1	2	3	4	5
1	21548.95	31570.30	0.3	-
2	21545.04	31565.77	0.3	-
3	21540.17	31555.13	0.3	-
4	21541.48	31554.47	0.3	-
5	21536.87	31544.63	0.3	-
6	21541.97	31542.18	0.3	-
7	21556.59	31534.99	0.3	-
8	21556.79	31535.74	0.3	-
9	21558.09	31534.99	0.3	-
10	21570.90	31527.54	0.3	-
11	21574.06	31524.94	0.3	-
12	21575.11	31526.20	0.3	-
13	21576.36	31525.16	0.3	-
14	21576.15	31524.91	0.3	-
15	21577.41	31523.87	0.3	-
16	21576.60	31522.83	0.3	-
17	21581.99	31518.40	0.3	-

18	21582.63	31519.18	0.3	-
19	21583.94	31518.11	0.3	-
20	21583.31	31517.34	0.3	-
21	21585.08	31515.87	0.3	-
22	21585.73	31515.42	0.3	-
23	21595.18	31508.88	0.3	-
24	21607.51	31524.21	0.3	-
25	21615.04	31533.57	0.3	-
26	21606.63	31540.03	0.3	-
27	21597.79	31546.79	0.3	-
28	21596.52	31545.17	0.3	-
29	21590.09	31550.06	0.3	-
30	21572.38	31560.58	0.3	-
1	21548.95	31570.30	0.3	-
<b>3. Сведения о характерных точках части (частей) границы объекта</b>				
Обозначение характерных точек части границы	Координаты, м		Метод определения координат и средняя квадратическая погрешность положения характерной точки (Mt), м	Описание обозначения точки
	X	Y		
1	2	3	4	5

**ОПИСАНИЕ МЕСТОПОЛОЖЕНИЯ ГРАНИЦ  
ЗОНЫ РАЗМЕЩЕНИЯ ОБЪЕКТОВ ЗДРАВООХРАНЕНИЯ И СОЦИАЛЬНОГО ОБЕСПЕЧЕНИЯ  
(ОДЗ-203)  
(наименование объекта)**

Сведения о местоположении измененных (уточненных) границ объекта

1. Система координат МСК-38, зона 3

2. Сведения о характерных точках границ объекта

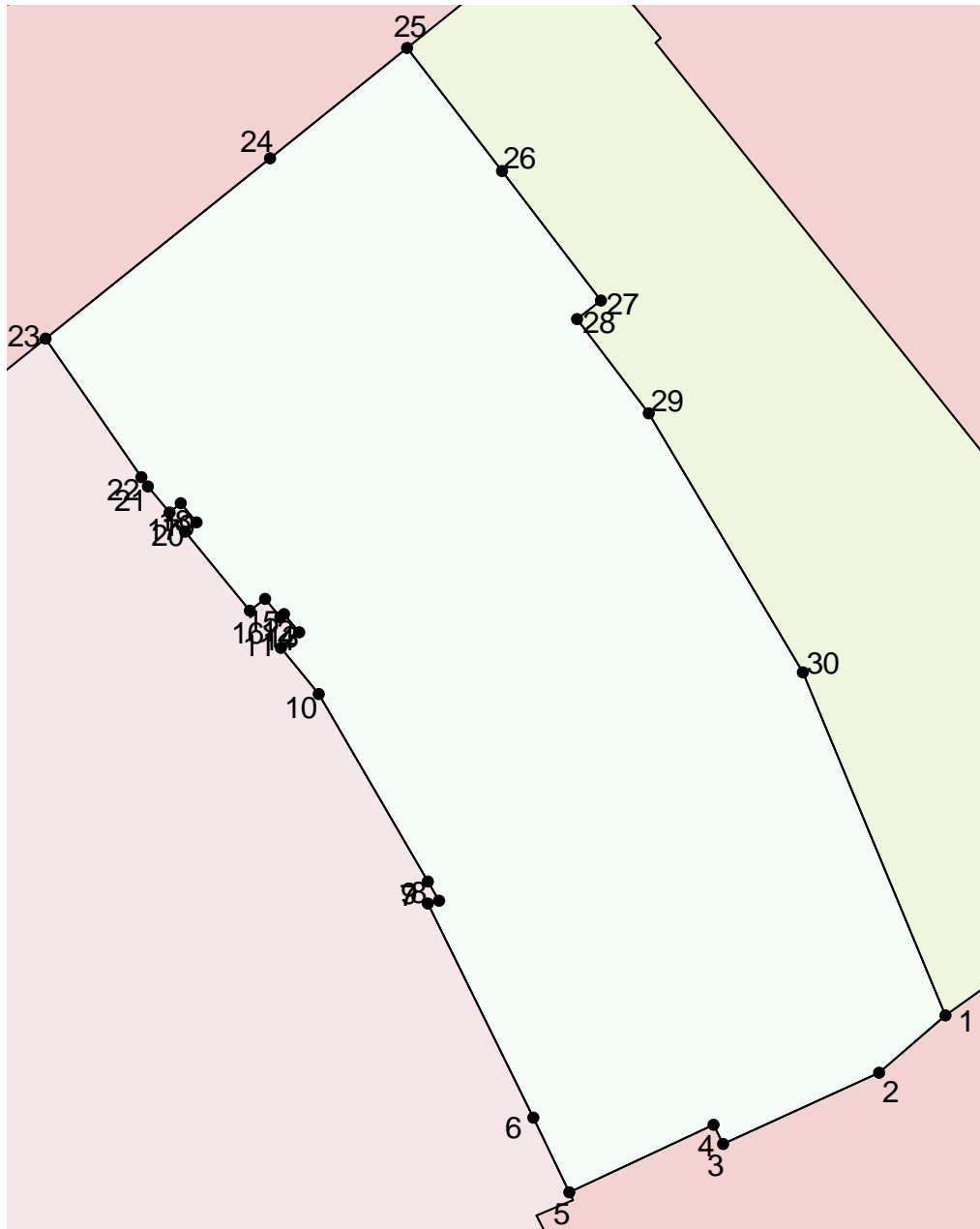
Обозначение характерных точек границ	Существующие координаты, м		Измененные (уточненные) координаты, м		Метод определения координат и средняя квадратическая погрешность положения характерной точки (Mt), м	Описание обозначения точки
	X	Y	X	Y		
1	2	3	4	5	6	7
1			21548.95	31570.30		
2			21545.04	31565.77		
3			21540.17	31555.13		
4			21541.48	31554.47		
5			21536.87	31544.63		
6			21541.97	31542.18		
7			21556.59	31534.99		
8			21556.79	31535.74		
9			21558.09	31534.99		
10			21570.90	31527.54		
11			21574.06	31524.94		
12			21575.11	31526.20		
13			21576.36	31525.16		
14			21576.15	31524.91		
15			21577.41	31523.87		
16			21576.60	31522.83		
17			21581.99	31518.40		
18			21582.63	31519.18		
19			21583.94	31518.11		
20			21583.31	31517.34		
21			21585.08	31515.87		
22			21585.73	31515.42		
23			21595.18	31508.88		
24			21607.51	31524.21		
25			21615.04	31533.57		
26			21606.63	31540.03		
27			21597.79	31546.79		
28			21596.52	31545.17		



29			21590.09	31550.06		
30			21572.38	31560.58		
1			21548.95	31570.30		
<b>3. Сведения о характерных точках части (частей) границы объекта</b>						
Обозначение характерных точек части границ	Существующие координаты, м		Измененные (уточненные) координаты, м		Метод определения координат и средняя квадратическая погрешность положения характерной точки (Mt), м	Описание обозначения точки
	X	Y	X	Y		
1	2	3	4	5	6	7

ОПИСАНИЕ МЕСТОПОЛОЖЕНИЯ ГРАНИЦ  
ЗОНЫ РАЗМЕЩЕНИЯ ОБЪЕКТОВ ЗДРАВООХРАНЕНИЯ И СОЦИАЛЬНОГО ОБЕСПЕЧЕНИЯ  
(ОДЗ-203)  
(наименование объекта)

План границ объекта

Масштаб 1: 500

Используемые условные знаки и обозначения:

Подпись \_\_\_\_\_ Дата " \_ " \_\_\_\_\_ г.

Место для оттиска печати (при наличии) лица, составившего описание местоположения границ объекта

Лист N 531

ОПИСАНИЕ МЕСТОПОЛОЖЕНИЯ ГРАНИЦ ЗОНЫ РАЗМЕЩЕНИЯ ОБЪЕКТОВ СРЕДНЕГО И ВЫСШЕГО ПРОФЕССИОНАЛЬНОГО ОБРАЗОВАНИЯ (ОДЗ-205) (наименование объекта местоположение границ, которого описано (далее - объект) _____		
Сведения об объекте		
N п/п	Характеристики объекта	Описание характеристик
1	2	3
1	Местоположение объекта	Российская Федерация, Иркутская область, город Иркутск
2	Площадь объекта +/- величина погрешности определения площади (P +/- Дельта P)	5700+/- 0
3	Иные характеристики объекта	ПЭ П-01-03

**ОПИСАНИЕ МЕСТОПОЛОЖЕНИЯ ГРАНИЦ  
ЗОНЫ РАЗМЕЩЕНИЯ ОБЪЕКТОВ СРЕДНЕГО И ВЫСШЕГО ПРОФЕССИОНАЛЬНОГО ОБРАЗОВАНИЯ  
(ОДЗ-205)  
(наименование объекта)**

Сведения о местоположении границ объекта

1. Система координат МСК-38, зона 3

2. Сведения о характерных точках границ объекта

Обозначение характерных точек границ	Координаты, м		Метод определения координат и средняя квадратическая погрешность положения характерной точки (Mt), м	Описание обозначения точки
	X	Y		
1	2	3	4	5
1	21705.43	31515.74	0.3	-
2	21704.87	31516.74	0.3	-
3	21705.15	31517.14	0.3	-
4	21704.92	31517.52	0.3	-
5	21704.17	31517.94	0.3	-
6	21703.67	31517.91	0.3	-
7	21692.56	31502.70	0.3	-
8	21688.70	31497.59	0.3	-
9	21685.10	31492.82	0.3	-
10	21677.27	31498.84	0.3	-
11	21672.39	31492.29	0.3	-
12	21670.90	31490.38	0.3	-
13	21670.36	31490.84	0.3	-
14	21665.30	31485.01	0.3	-
15	21653.93	31486.74	0.3	-
16	21653.82	31486.46	0.3	-
17	21650.21	31487.97	0.3	-

18	21647.08	31489.29	0.3	-
19	21646.22	31489.65	0.3	-
20	21642.56	31491.49	0.3	-
21	21639.15	31487.47	0.3	-
22	21637.82	31488.36	0.3	-
23	21630.94	31480.13	0.3	-
24	21620.43	31480.61	0.3	-
25	21620.12	31475.89	0.3	-
26	21616.32	31476.16	0.3	-
27	21614.34	31476.30	0.3	-
28	21612.18	31455.09	0.3	-
29	21620.92	31454.25	0.3	-
30	21618.32	31419.13	0.3	-
31	21617.41	31406.85	0.3	-
32	21630.09	31405.97	0.3	-
33	21633.21	31405.75	0.3	-
34	21633.62	31405.73	0.3	-
35	21678.34	31402.62	0.3	-
36	21679.17	31415.24	0.3	-
37	21681.55	31451.48	0.3	-
38	21688.71	31450.75	0.3	-
39	21689.80	31451.64	0.3	-
40	21690.15	31456.53	0.3	-
41	21691.01	31468.35	0.3	-
42	21691.20	31470.99	0.3	-
43	21691.40	31480.09	0.3	-
44	21692.56	31497.69	0.3	-
45	21693.89	31499.71	0.3	-
46	21694.49	31500.57	0.3	-

1	21705.43	31515.74	0.3	-
3. Сведения о характерных точках части (частей) границы объекта				
Обозначение характерных точек части границы	Координаты, м		Метод определения координат и средняя квадратическая погрешность положения характерной точки (Mt), м	Описание обозначения точки
	X	Y		
1	2	3	4	5

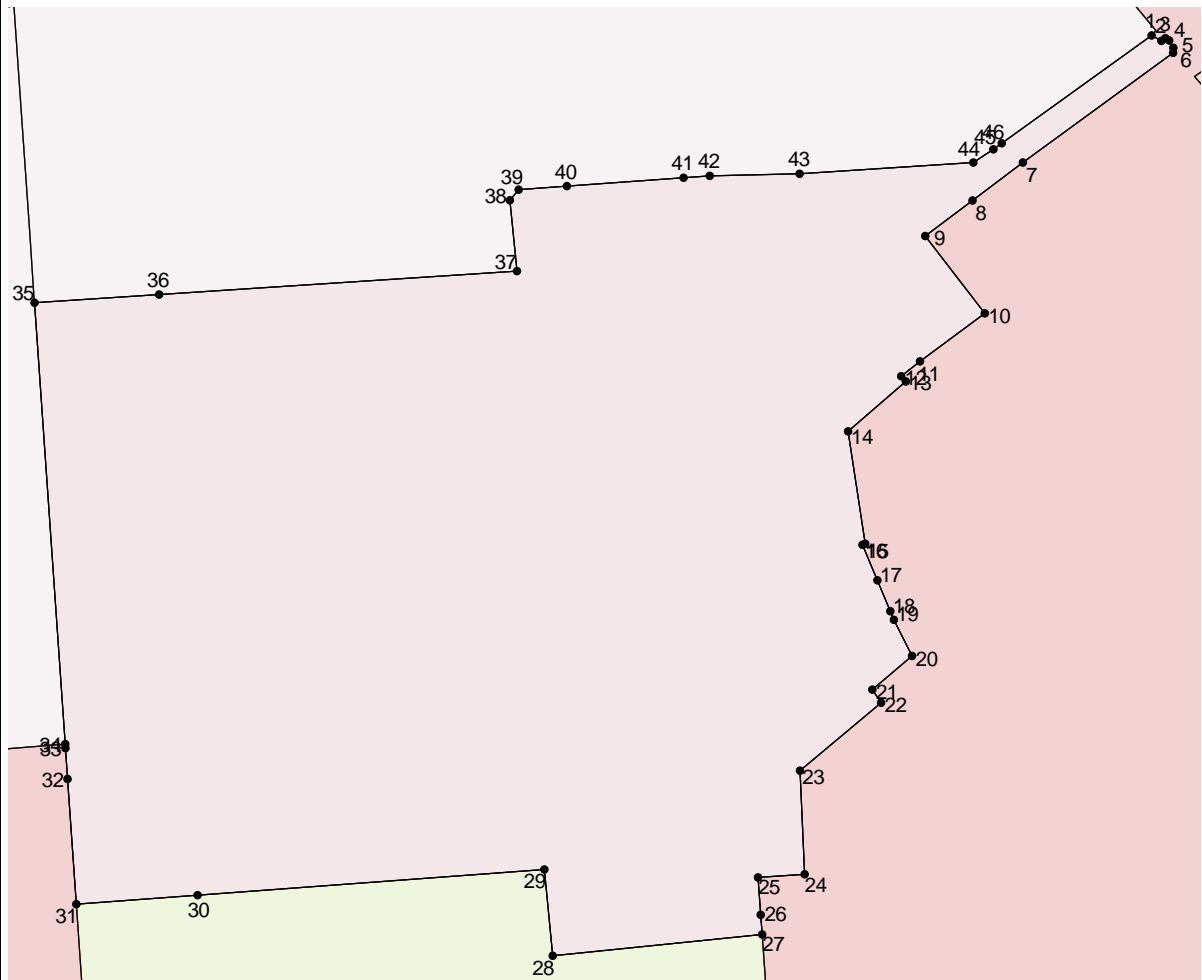
ОПИСАНИЕ МЕСТОПОЛОЖЕНИЯ ГРАНИЦ ЗОНЫ РАЗМЕЩЕНИЯ ОБЪЕКТОВ СРЕДНЕГО И ВЫСШЕГО ПРОФЕССИОНАЛЬНОГО ОБРАЗОВАНИЯ (ОДЗ-205) (наименование объекта)						
Сведения о местоположении измененных (уточненных) границ объекта						
1. Система координат <u>МСК-38, зона 3</u>						
2. Сведения о характерных точках границ объекта						
Обозначение характерных точек границ	Существующие координаты, м		Измененные (уточненные) координаты, м		Метод определения координат и средняя квадратическая погрешность положения характерной точки (Mt), м	Описание обозначения точки
	X	Y	X	Y		
1	2	3	4	5	6	7
1			21705.43	31515.74		
2			21704.87	31516.74		
3			21705.15	31517.14		
4			21704.92	31517.52		
5			21704.17	31517.94		
6			21703.67	31517.91		
7			21692.56	31502.70		
8			21688.70	31497.59		
9			21685.10	31492.82		
10			21677.27	31498.84		
11			21672.39	31492.29		
12			21670.90	31490.38		
13			21670.36	31490.84		
14			21665.30	31485.01		
15			21653.93	31486.74		
16			21653.82	31486.46		
17			21650.21	31487.97		
18			21647.08	31489.29		
19			21646.22	31489.65		
20			21642.56	31491.49		
21			21639.15	31487.47		
22			21637.82	31488.36		
23			21630.94	31480.13		
24			21620.43	31480.61		
25			21620.12	31475.89		
26			21616.32	31476.16		
27			21614.34	31476.30		
28			21612.18	31455.09		

29			21620.92	31454.25		
30			21618.32	31419.13		
31			21617.41	31406.85		
32			21630.09	31405.97		
33			21633.21	31405.75		
34			21633.62	31405.73		
35			21678.34	31402.62		
36			21679.17	31415.24		
37			21681.55	31451.48		
38			21688.71	31450.75		
39			21689.80	31451.64		
40			21690.15	31456.53		
41			21691.01	31468.35		
42			21691.20	31470.99		
43			21691.40	31480.09		
44			21692.56	31497.69		
45			21693.89	31499.71		
46			21694.49	31500.57		
1			21705.43	31515.74		
3. Сведения о характерных точках части (частей) границы объекта						
Обозначение характерных точек части границ	Существующие координаты, м		Измененные (уточненные) координаты, м		Метод определения координат и средняя квадратическая погрешность положения характерной точки (Mt), м	Описание обозначения точки
	X	Y	X	Y		
1	2	3	4	5	6	7



ОПИСАНИЕ МЕСТОПОЛОЖЕНИЯ ГРАНИЦ  
ЗОНЫ РАЗМЕЩЕНИЯ ОБЪЕКТОВ СРЕДНЕГО И ВЫСШЕГО ПРОФЕССИОНАЛЬНОГО ОБРАЗОВАНИЯ  
(ОДЗ-205)  
(наименование объекта)

План границ объекта

Масштаб 1: 500

Используемые условные знаки и обозначения:

Подпись \_\_\_\_\_ Дата " \_\_ " \_\_\_\_\_ г.

Место для оттиска печати (при наличии) лица, составившего описание местоположения границ объекта

**ОПИСАНИЕ МЕСТОПОЛОЖЕНИЯ ГРАНИЦ  
ЗОНЫ РАЗМЕЩЕНИЯ ОБЪЕКТОВ СРЕДНЕГО И ВЫСШЕГО ПРОФЕССИОНАЛЬНОГО ОБРАЗОВАНИЯ**

**(ОДЗ-205)**

(наименование объекта местоположение границ, которого описано  
(далее - объект))

---

Сведения об объекте

N п/п	Характеристики объекта	Описание характеристик
1	2	3
1	Местоположение объекта	Российская Федерация, Иркутская область, город Иркутск
2	Площадь объекта +/- величина погрешности определения площади (P +/- Дельта P)	9276+/- 0
3	Иные характеристики объекта	ПЭ П-01-03

ОПИСАНИЕ МЕСТОПОЛОЖЕНИЯ ГРАНИЦ  
 ЗОНЫ РАЗМЕЩЕНИЯ ОБЪЕКТОВ СРЕДНЕГО И ВЫСШЕГО ПРОФЕССИОНАЛЬНОГО ОБРАЗОВАНИЯ  
 (ОДЗ-205)  
 (наименование объекта)

Сведения о местоположении границ объекта

1. Система координат МСК-38, зона 3

2. Сведения о характерных точках границ объекта

Обозначение характерных точек границ	Координаты, м		Метод определения координат и средняя квадратическая погрешность положения характерной точки (Mt), м	Описание обозначения точки
	X	Y		
1	2	3	4	5
1	21890.03	31427.38	0.3	-
2	21889.62	31428.00	0.3	-
3	21883.07	31435.21	0.3	-
4	21879.72	31433.78	0.3	-
5	21877.80	31436.97	0.3	-
6	21873.51	31441.93	0.3	-
7	21869.67	31446.37	0.3	-
8	21868.62	31446.31	0.3	-
9	21868.16	31453.48	0.3	-
10	21868.94	31478.54	0.3	-
11	21847.40	31478.94	0.3	-
12	21825.96	31476.02	0.3	-
13	21826.21	31474.23	0.3	-
14	21799.77	31469.50	0.3	-
15	21799.49	31469.45	0.3	-
16	21797.53	31465.33	0.3	-
17	21797.43	31454.60	0.3	-

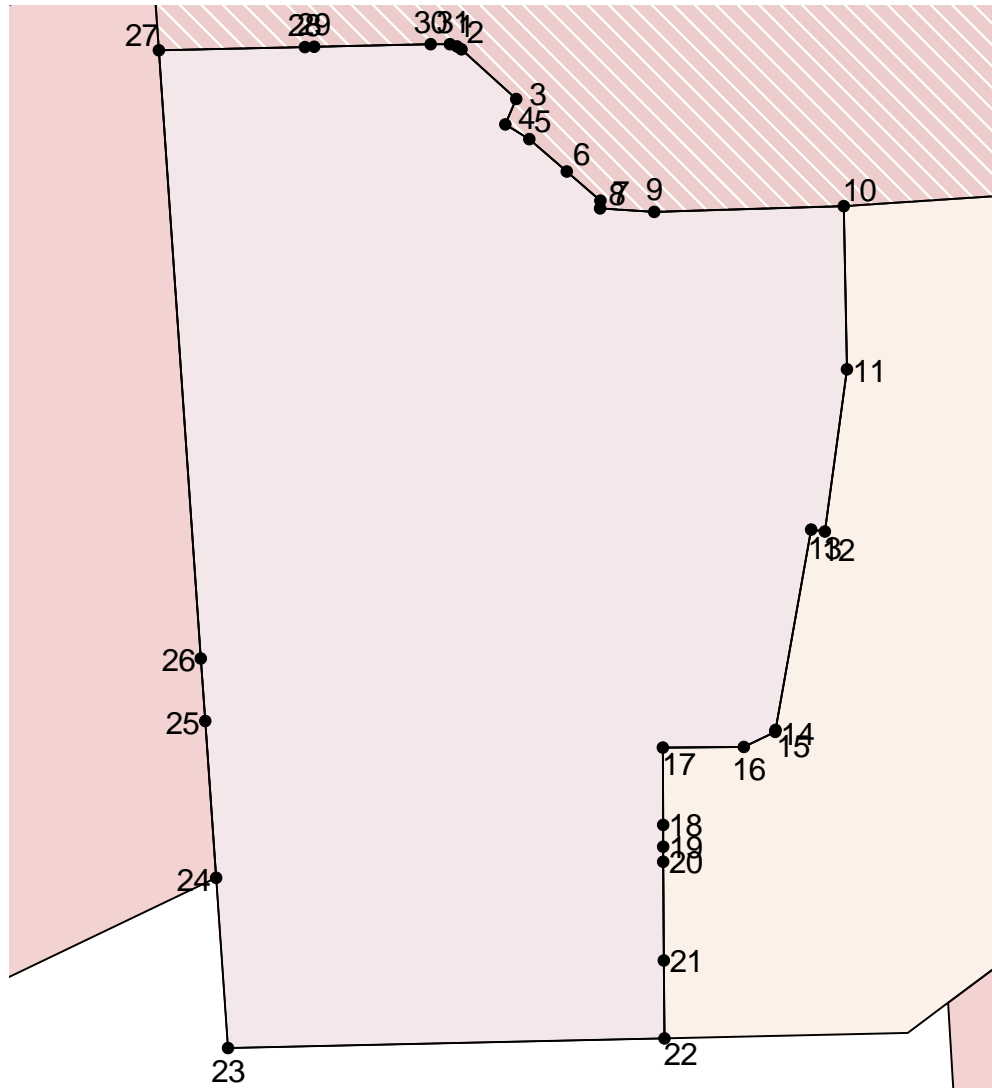
18	21787.21	31454.64	0.3	-
19	21784.36	31454.65	0.3	-
20	21782.34	31454.67	0.3	-
21	21769.32	31454.75	0.3	-
22	21759.04	31454.81	0.3	-
23	21757.76	31397.11	0.3	-
23	21757.76	31397.11	0.3	-
24	21780.24	31395.55	0.3	-
25	21800.93	31394.12	0.3	-
26	21809.22	31393.54	0.3	-
27	21889.51	31387.97	0.3	-
28	21889.95	31407.29	0.3	-
29	21889.97	31408.53	0.3	-
30	21890.32	31423.91	0.3	-
31	21890.29	31426.45	0.3	-
1	21890.03	31427.38	0.3	-
<b>3. Сведения о характерных точках части (частей) границы объекта</b>				
Обозначение характерных точек части границы	Координаты, м		Метод определения координат и средняя квадратическая погрешность положения характерной точки (Mt), м	Описание обозначения точки
	X	Y		
1	2	3	4	5

ОПИСАНИЕ МЕСТОПОЛОЖЕНИЯ ГРАНИЦ ЗОНЫ РАЗМЕЩЕНИЯ ОБЪЕКТОВ СРЕДНЕГО И ВЫСШЕГО ПРОФЕССИОНАЛЬНОГО ОБРАЗОВАНИЯ (ОДЗ-205) (наименование объекта)						
Сведения о местоположении измененных (уточненных) границ объекта						
1. Система координат <u>МСК-38, зона 3</u>						
2. Сведения о характерных точках границ объекта						
Обозначение характерных точек границ	Существующие координаты, м		Измененные (уточненные) координаты, м		Метод определения координат и средняя квадратическая погрешность положения характерной точки (Mt), м	Описание обозначения точки
	X	Y	X	Y		
1	2	3	4	5	6	7
1			21890.03	31427.38		
2			21889.62	31428.00		
3			21883.07	31435.21		
4			21879.72	31433.78		
5			21877.80	31436.97		
6			21873.51	31441.93		
7			21869.67	31446.37		
8			21868.62	31446.31		
9			21868.16	31453.48		
10			21868.94	31478.54		
11			21847.40	31478.94		
12			21825.96	31476.02		
13			21826.21	31474.23		
14			21799.77	31469.50		
15			21799.49	31469.45		
16			21797.53	31465.33		
17			21797.43	31454.60		
18			21787.21	31454.64		
19			21784.36	31454.65		
20			21782.34	31454.67		
21			21769.32	31454.75		
22			21759.04	31454.81		
23			21757.76	31397.11		
23			21757.76	31397.11		
24			21780.24	31395.55		
25			21800.93	31394.12		
26			21809.22	31393.54		
27			21889.51	31387.97		

28			21889.95	31407.29		
29			21889.97	31408.53		
30			21890.32	31423.91		
31			21890.29	31426.45		
1			21890.03	31427.38		
<b>3. Сведения о характерных точках части (частей) границы объекта</b>						
Обозначение характерных точек части границ	Существующие координаты, м		Измененные (уточненные) координаты, м		Метод определения координат и средняя квадратическая погрешность положения характерной точки (Mt), м	Описание обозначения точки
	X	Y	X	Y		
1	2	3	4	5	6	7

ОПИСАНИЕ МЕСТОПОЛОЖЕНИЯ ГРАНИЦ  
ЗОНЫ РАЗМЕЩЕНИЯ ОБЪЕКТОВ СРЕДНЕГО И ВЫСШЕГО ПРОФЕССИОНАЛЬНОГО ОБРАЗОВАНИЯ  
(ОДЗ-205)  
(наименование объекта)

План границ объекта



Масштаб 1: 1000

Используемые условные знаки и обозначения:

Подпись \_\_\_\_\_ Дата " \_\_ " \_\_\_\_\_ г.

Место для оттиска печати (при наличии) лица, составившего описание местоположения границ объекта

ОПИСАНИЕ МЕСТОПОЛОЖЕНИЯ ГРАНИЦ ЗОНЫ РАЗМЕЩЕНИЯ ОБЪЕКТОВ КУЛЬТУРЫ (ОДЗ-206) (наименование объекта местоположение границ, которого описано (далее - объект)		
Сведения об объекте		
N п/п	Характеристики объекта	Описание характеристик
1	2	3
1	Местоположение объекта	Российская Федерация, Иркутская область, город Иркутск
2	Площадь объекта +/- величина погрешности определения площади (P +/- Дельта P)	2148+/- 0
3	Иные характеристики объекта	ПЭ П-01-03



ОПИСАНИЕ МЕСТОПОЛОЖЕНИЯ ГРАНИЦ  
 ЗОНЫ РАЗМЕЩЕНИЯ ОБЪЕКТОВ КУЛЬТУРЫ (ОДЗ-206)  
 (наименование объекта)

Сведения о местоположении границ объекта

1. Система координат МСК-38, зона 3

2. Сведения о характерных точках границ объекта

Обозначение характерных точек границ	Координаты, м		Метод определения координат и средняя квадратическая погрешность положения характерной точки (Mt), м	Описание обозначения точки
	X	Y		
1	2	3	4	5
1	22293.97	32264.59	0.3	-
2	22286.18	32274.78	0.3	-
3	22247.80	32247.05	0.3	-
4	22254.13	32236.76	0.3	-
5	22268.80	32212.91	0.3	-
6	22270.21	32210.74	0.3	-
7	22272.06	32207.89	0.3	-
8	22277.82	32211.62	0.3	-
9	22286.10	32216.98	0.3	-
10	22283.00	32221.94	0.3	-
11	22286.34	32224.23	0.3	-
12	22292.79	32228.61	0.3	-
13	22293.68	32229.16	0.3	-
14	22294.16	32228.50	0.3	-
15	22312.00	32241.00	0.3	-
1	22293.97	32264.59	0.3	-

3. Сведения о характерных точках части (частей) границы объекта

Обозначение характерных точек части границы	Координаты, м		Метод определения координат и средняя квадратическая погрешность положения характерной точки (Mt), м	Описание обозначения точки
	X	Y		
1	2	3	4	5

**ОПИСАНИЕ МЕСТОПОЛОЖЕНИЯ ГРАНИЦ  
ЗОНЫ РАЗМЕЩЕНИЯ ОБЪЕКТОВ КУЛЬТУРЫ (ОДЗ-206)  
(наименование объекта)**

Сведения о местоположении измененных (уточненных) границ объекта

1. Система координат МСК-38, зона 3

2. Сведения о характерных точках границ объекта

Обозначение характерных точек границ	Существующие координаты, м		Измененные (уточненные) координаты, м		Метод определения координат и средняя квадратическая погрешность положения характерной точки (Mt), м	Описание обозначения точки
	X	Y	X	Y		
1	2	3	4	5	6	7
1			22293.97	32264.59		
2			22286.18	32274.78		
3			22247.80	32247.05		
4			22254.13	32236.76		
5			22268.80	32212.91		
6			22270.21	32210.74		
7			22272.06	32207.89		
8			22277.82	32211.62		
9			22286.10	32216.98		
10			22283.00	32221.94		
11			22286.34	32224.23		
12			22292.79	32228.61		
13			22293.68	32229.16		
14			22294.16	32228.50		
15			22312.00	32241.00		
1			22293.97	32264.59		

3. Сведения о характерных точках части (частей) границы объекта

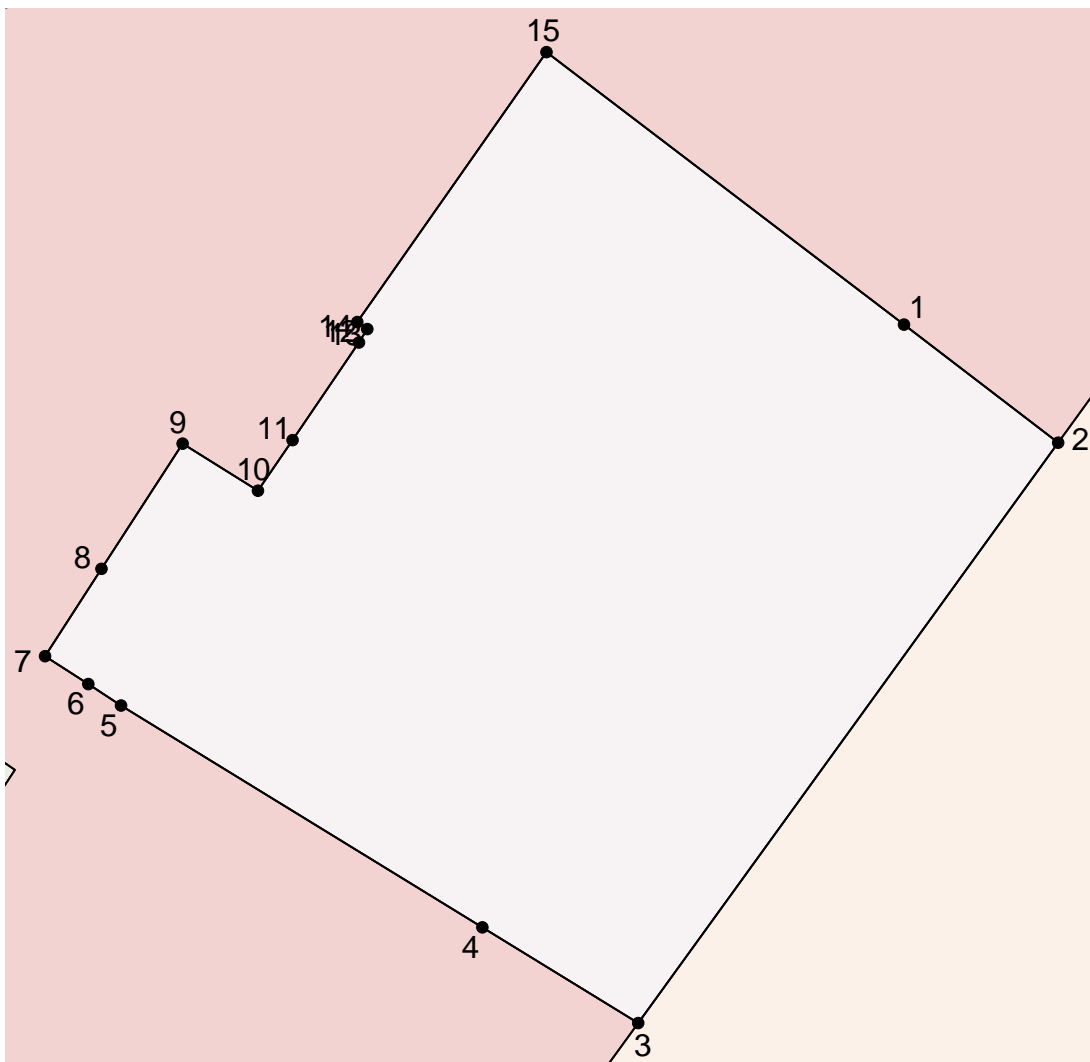
Обозначение характерных точек части границ	Существующие координаты, м		Измененные (уточненные) координаты, м		Метод определения координат и средняя квадратическая погрешность положения характерной точки (Mt), м	Описание обозначения точки
	X	Y	X	Y		

1	2	3	4	5	6	7

Лист N 548

ОПИСАНИЕ МЕСТОПОЛОЖЕНИЯ ГРАНИЦ  
ЗОНЫ РАЗМЕЩЕНИЯ ОБЪЕКТОВ КУЛЬТУРЫ (ОДЗ-206)  
(наименование объекта)

План границ объекта



Масштаб 1: 500

Используемые условные знаки и обозначения:

Подпись \_\_\_\_\_ Дата " \_\_ " \_\_\_\_\_ г.

Место для оттиска печати (при наличии) лица, составившего описание местоположения границ объекта

Лист N 549

ОПИСАНИЕ МЕСТОПОЛОЖЕНИЯ ГРАНИЦ  
ЗОНЫ РАЗМЕЩЕНИЯ ОБЪЕКТОВ КУЛЬТУРЫ (ОДЗ-206)  
 (наименование объекта местоположение границ, которого описано  
 (далее - объект)

---

Сведения об объекте

N п/п	Характеристики объекта	Описание характеристик
1	2	3
1	Местоположение объекта	Российская Федерация, Иркутская область, город Иркутск
2	Площадь объекта +/- величина погрешности определения площади (P +/- Дельта P)	7455+/- 0
3	Иные характеристики объекта	ПЭ П-01-03

ОПИСАНИЕ МЕСТОПОЛОЖЕНИЯ ГРАНИЦ  
 ЗОНЫ РАЗМЕЩЕНИЯ ОБЪЕКТОВ КУЛЬТУРЫ (ОДЗ-206)  
 (наименование объекта)

Сведения о местоположении границ объекта

1. Система координат МСК-38, зона 3

2. Сведения о характерных точках границ объекта

Обозначение характерных точек границ	Координаты, м		Метод определения координат и средняя квадратическая погрешность положения характерной точки (Mt), м	Описание обозначения точки
	X	Y		
1	2	3	4	5
1	21678.34	31402.62	0.3	-
2	21679.01	31402.57	0.3	-
3	21684.90	31402.17	0.3	-
4	21697.30	31401.31	0.3	-
5	21750.67	31397.60	0.3	-
6	21757.76	31397.11	0.3	-
7	21759.04	31454.81	0.3	-
8	21759.75	31486.98	0.3	-
9	21763.43	31491.92	0.3	-
10	21763.73	31492.32	0.3	-
11	21753.82	31492.94	0.3	-
12	21741.24	31493.73	0.3	-
13	21723.48	31501.25	0.3	-
14	21721.02	31504.76	0.3	-
15	21713.17	31510.17	0.3	-
16	21705.92	31516.16	0.3	-
17	21705.43	31515.74	0.3	-

18	21694.49	31500.57	0.3	-
19	21693.89	31499.71	0.3	-
20	21692.56	31497.69	0.3	-
21	21691.40	31480.09	0.3	-
22	21691.20	31470.99	0.3	-
23	21691.01	31468.35	0.3	-
24	21690.15	31456.53	0.3	-
25	21689.80	31451.64	0.3	-
26	21688.71	31450.75	0.3	-
27	21681.55	31451.48	0.3	-
28	21679.17	31415.24	0.3	-
1	21678.34	31402.62	0.3	-
<b>3. Сведения о характерных точках части (частей) границы объекта</b>				
Обозначение характерных точек части границы	Координаты, м		Метод определения координат и средняя квадратическая погрешность положения характерной точки (Mt), м	Описание обозначения точки
	X	Y		
1	2	3	4	5

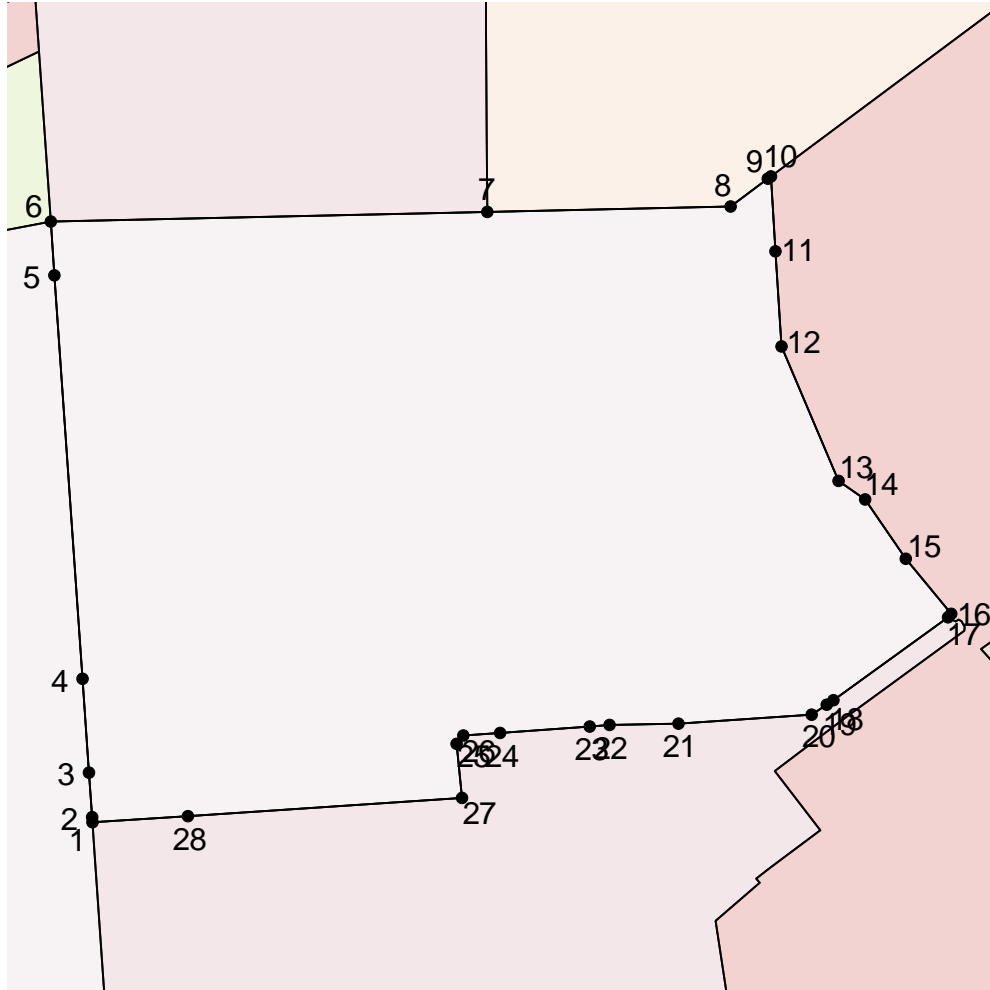
ОПИСАНИЕ МЕСТОПОЛОЖЕНИЯ ГРАНИЦ ЗОНЫ РАЗМЕЩЕНИЯ ОБЪЕКТОВ КУЛЬТУРЫ (ОДЗ-206) (наименование объекта)						
Сведения о местоположении измененных (уточненных) границ объекта						
1. Система координат <u>МСК-38, зона 3</u>						
2. Сведения о характерных точках границ объекта						
Обозначение характерных точек границ	Существующие координаты, м		Измененные (уточненные) координаты, м		Метод определения координат и средняя квадратическая погрешность положения характерной точки (Mt), м	Описание обозначения точки
	X	Y	X	Y		
1	2	3	4	5	6	7
1			21678.34	31402.62		
2			21679.01	31402.57		
3			21684.90	31402.17		
4			21697.30	31401.31		
5			21750.67	31397.60		
6			21757.76	31397.11		
7			21759.04	31454.81		
8			21759.75	31486.98		
9			21763.43	31491.92		
10			21763.73	31492.32		
11			21753.82	31492.94		
12			21741.24	31493.73		
13			21723.48	31501.25		
14			21721.02	31504.76		
15			21713.17	31510.17		
16			21705.92	31516.16		
17			21705.43	31515.74		
18			21694.49	31500.57		
19			21693.89	31499.71		
20			21692.56	31497.69		
21			21691.40	31480.09		
22			21691.20	31470.99		
23			21691.01	31468.35		
24			21690.15	31456.53		
25			21689.80	31451.64		
26			21688.71	31450.75		
27			21681.55	31451.48		
28			21679.17	31415.24		
1			21678.34	31402.62		



3. Сведения о характерных точках части (частей) границы объекта						
Обозначение характерных точек части границ	Существующие координаты, м		Измененные (уточненные) координаты, м		Метод определения координат и средняя квадратическая погрешность положения характерной точки (Mt), м	Описание обозначения точки
	X	Y	X	Y		
1	2	3	4	5	6	7

ОПИСАНИЕ МЕСТОПОЛОЖЕНИЯ ГРАНИЦ  
ЗОНЫ РАЗМЕЩЕНИЯ ОБЪЕКТОВ КУЛЬТУРЫ (ОДЗ-206)  
(наименование объекта)

План границ объекта

Масштаб 1: 1000

Используемые условные знаки и обозначения:

Подпись \_\_\_\_\_ Дата " \_\_ " \_\_\_\_\_ г.

Место для оттиска печати (при наличии) лица, составившего описание местоположения границ объекта

ОПИСАНИЕ МЕСТОПОЛОЖЕНИЯ ГРАНИЦ  
ЗОНЫ РАЗМЕЩЕНИЯ ОБЪЕКТОВ КУЛЬТУРЫ (ОДЗ-206)  
 (наименование объекта местоположение границ, которого описано  
 (далее - объект)

Сведения об объекте

N п/п	Характеристики объекта	Описание характеристик
1	2	3
1	Местоположение объекта	Российская Федерация, Иркутская область, город Иркутск
2	Площадь объекта +/- величина погрешности определения площади (P +/- Дельта P)	3039+/- 0
3	Иные характеристики объекта	ПЭ П-01-03

ОПИСАНИЕ МЕСТОПОЛОЖЕНИЯ ГРАНИЦ  
ЗОНЫ РАЗМЕЩЕНИЯ ОБЪЕКТОВ КУЛЬТУРЫ (ОДЗ-206)  
(наименование объекта)

Сведения о местоположении границ объекта

1. Система координат МСК-38, зона 3

2. Сведения о характерных точках границ объекта

Обозначение характерных точек границ	Координаты, м		Метод определения координат и средняя квадратическая погрешность положения характерной точки (Mt), м	Описание обозначения точки
	X	Y		
1	2	3	4	5
1	21766.73	31885.85	0.3	-
2	21725.29	31854.61	0.3	-
3	21731.40	31845.26	0.3	-
4	21740.07	31831.99	0.3	-
5	21740.61	31831.17	0.3	-
6	21753.81	31819.32	0.3	-
7	21756.65	31816.52	0.3	-
8	21762.88	31810.51	0.3	-
9	21763.43	31811.07	0.3	-
10	21771.38	31803.16	0.3	-
11	21777.44	31797.58	0.3	-
12	21778.17	31796.90	0.3	-
13	21779.34	31795.81	0.3	-
14	21788.69	31808.66	0.3	-
15	21792.66	31812.13	0.3	-
16	21789.74	31814.99	0.3	-
17	21788.82	31814.14	0.3	-

18	21784.09	31818.83	0.3	-
19	21785.82	31820.52	0.3	-
20	21781.96	31824.59	0.3	-
21	21767.28	31812.63	0.3	-
22	21760.98	31818.68	0.3	-
23	21769.39	31825.43	0.3	-
24	21766.78	31828.49	0.3	-
25	21774.13	31834.91	0.3	-
26	21773.56	31835.68	0.3	-
27	21779.90	31841.20	0.3	-
28	21782.28	31838.57	0.3	-
29	21782.54	31838.79	0.3	-
30	21790.06	31845.31	0.3	-
31	21795.75	31837.56	0.3	-
32	21803.70	31844.59	0.3	-
33	21785.70	31863.19	0.3	-
34	21785.20	31862.79	0.3	-
35	21773.50	31877.39	0.3	-
36	21773.21	31877.77	0.3	-
1	21766.73	31885.85	0.3	-

3. Сведения о характерных точках части (частей) границы объекта

Обозначение характерных точек части границы	Координаты, м		Метод определения координат и средняя квадратическая погрешность положения характерной точки (Mt), м	Описание обозначения точки
	X	Y		
1	2	3	4	5

**ОПИСАНИЕ МЕСТОПОЛОЖЕНИЯ ГРАНИЦ  
ЗОНЫ РАЗМЕЩЕНИЯ ОБЪЕКТОВ КУЛЬТУРЫ (ОДЗ-206)  
(наименование объекта)**

Сведения о местоположении измененных (уточненных) границ объекта

1. Система координат МСК-38, зона 3

2. Сведения о характерных точках границ объекта

Обозначение характерных точек границ	Существующие координаты, м		Измененные (уточненные) координаты, м		Метод определения координат и средняя квадратическая погрешность положения характерной точки (Mt), м	Описание обозначения точки
	X	Y	X	Y		
1	2	3	4	5	6	7
1			21766.73	31885.85		
2			21725.29	31854.61		
3			21731.40	31845.26		
4			21740.07	31831.99		
5			21740.61	31831.17		
6			21753.81	31819.32		
7			21756.65	31816.52		
8			21762.88	31810.51		
9			21763.43	31811.07		
10			21771.38	31803.16		
11			21777.44	31797.58		
12			21778.17	31796.90		
13			21779.34	31795.81		
14			21788.69	31808.66		
15			21792.66	31812.13		
16			21789.74	31814.99		
17			21788.82	31814.14		
18			21784.09	31818.83		
19			21785.82	31820.52		
20			21781.96	31824.59		
21			21767.28	31812.63		
22			21760.98	31818.68		
23			21769.39	31825.43		
24			21766.78	31828.49		
25			21774.13	31834.91		
26			21773.56	31835.68		
27			21779.90	31841.20		
28			21782.28	31838.57		
29			21782.54	31838.79		

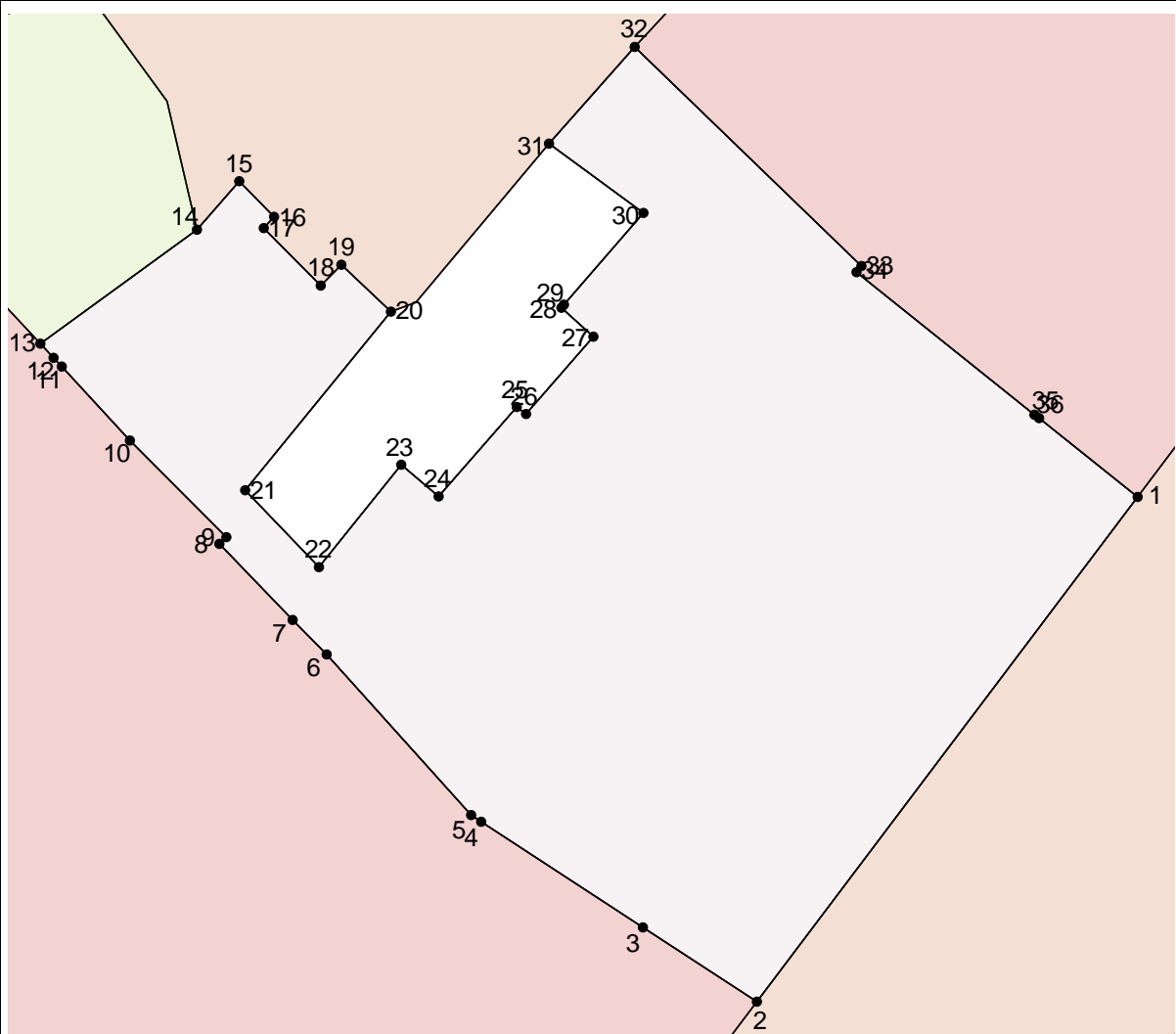
30			21790.06	31845.31		
31			21795.75	31837.56		
32			21803.70	31844.59		
33			21785.70	31863.19		
34			21785.20	31862.79		
35			21773.50	31877.39		
36			21773.21	31877.77		
1			21766.73	31885.85		

3. Сведения о характерных точках части (частей) границы объекта

Обозначение характерных точек части границ	Существующие координаты, м		Измененные (уточненные) координаты, м		Метод определения координат и средняя квадратическая погрешность положения характерной точки (Mt), м	Описание обозначения точки
	X	Y	X	Y		
1	2	3	4	5	6	7

ОПИСАНИЕ МЕСТОПОЛОЖЕНИЯ ГРАНИЦ  
ЗОНЫ РАЗМЕЩЕНИЯ ОБЪЕКТОВ КУЛЬТУРЫ (ОДЗ-206)  
(наименование объекта)

План границ объекта



Масштаб 1: 500

Используемые условные знаки и обозначения:

Подпись \_\_\_\_\_ Дата " \_\_ " \_\_\_\_\_ г.

Место для оттиска печати (при наличии) лица, составившего описание местоположения границ объекта



ОПИСАНИЕ МЕСТОПОЛОЖЕНИЯ ГРАНИЦ  
ЗОНЫ ОБЪЕКТОВ ИНЖЕНЕРНОЙ ИНФРАСТРУКТУРЫ (ПЗ-304)  
 (наименование объекта местоположение границ, которого описано  
 (далее - объект)

Сведения об объекте

N п/п	Характеристики объекта	Описание характеристик
1	2	3
1	Местоположение объекта	Российская Федерация, Иркутская область, город Иркутск
2	Площадь объекта +/- величина погрешности определения площади (P +/- Дельта P)	177+/- 0
3	Иные характеристики объекта	ПЭ П-01-03

**ОПИСАНИЕ МЕСТОПОЛОЖЕНИЯ ГРАНИЦ  
ЗОНЫ ОБЪЕКТОВ ИНЖЕНЕРНОЙ ИНФРАСТРУКТУРЫ (ПЗ-304)  
(наименование объекта)**

Сведения о местоположении границ объекта

1. Система координат МСК-38, зона 3

2. Сведения о характерных точках границ объекта

Обозначение характерных точек границ	Координаты, м		Метод определения координат и средняя квадратическая погрешность положения характерной точки (Mt), м	Описание обозначения точки
	X	Y		
1	2	3	4	5
1	21752.50	31584.55	0.3	-
2	21747.07	31576.30	0.3	-
3	21763.17	31567.44	0.3	-
4	21767.92	31576.05	0.3	-
1	21752.50	31584.55	0.3	-

3. Сведения о характерных точках части (частей) границы объекта

Обозначение характерных точек части границы	Координаты, м		Метод определения координат и средняя квадратическая погрешность положения характерной точки (Mt), м	Описание обозначения точки
	X	Y		
1	2	3	4	5

**ОПИСАНИЕ МЕСТОПОЛОЖЕНИЯ ГРАНИЦ  
ЗОНЫ ОБЪЕКТОВ ИНЖЕНЕРНОЙ ИНФРАСТРУКТУРЫ (ПЗ-304)  
(наименование объекта)**

Сведения о местоположении измененных (уточненных) границ объекта

1. Система координат МСК-38, зона 3

2. Сведения о характерных точках границ объекта

Обозначение характерных точек границ	Существующие координаты, м		Измененные (уточненные) координаты, м		Метод определения координат и средняя квадратическая погрешность положения характерной точки (Mt), м	Описание обозначения точки
	X	Y	X	Y		
1	2	3	4	5	6	7
1			21752.50	31584.55		
2			21747.07	31576.30		
3			21763.17	31567.44		
4			21767.92	31576.05		
1			21752.50	31584.55		

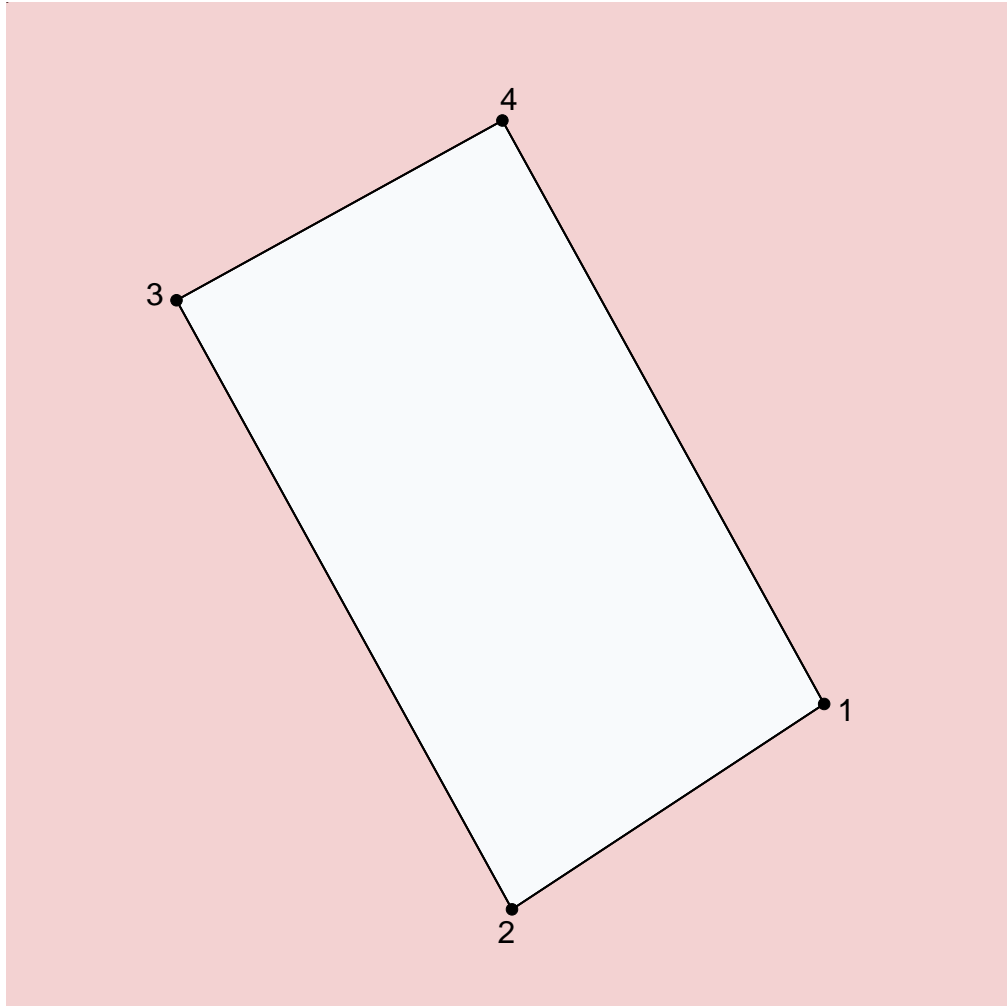
3. Сведения о характерных точках части (частей) границы объекта

Обозначение характерных точек части границ	Существующие координаты, м		Измененные (уточненные) координаты, м		Метод определения координат и средняя квадратическая погрешность положения характерной точки (Mt), м	Описание обозначения точки
	X	Y	X	Y		
1	2	3	4	5	6	7

ОПИСАНИЕ МЕСТОПОЛОЖЕНИЯ ГРАНИЦ  
ЗОНЫ ОБЪЕКТОВ ИНЖЕНЕРНОЙ ИНФРАСТРУКТУРЫ (ПЗ-304)  
(наименование объекта)

---

## План границ объекта

Масштаб 1: 200

Используемые условные знаки и обозначения:

Подпись \_\_\_\_\_ Дата " \_\_ " \_\_\_\_\_ г.

Место для оттиска печати (при наличии) лица, составившего описание местоположения границ объекта

ОПИСАНИЕ МЕСТОПОЛОЖЕНИЯ ГРАНИЦ <u>ЗОНЫ ПАРКОВ, СКВЕРОВ, БУЛЬВАРОВ (РЗ-502)</u> (наименование объекта местоположение границ, которого описано (далее - объект)		
Сведения об объекте		
N п/п	Характеристики объекта	Описание характеристик
1	2	3
1	Местоположение объекта	Российская Федерация, Иркутская область, город Иркутск
2	Площадь объекта +/- величина погрешности определения площади (Р +/- Дельта Р)	4867+/- 0
3	Иные характеристики объекта	ПЭ П-01-03

**ОПИСАНИЕ МЕСТОПОЛОЖЕНИЯ ГРАНИЦ  
ЗОНЫ ПАРКОВ, СКВЕРОВ, БУЛЬВАРОВ (РЗ-502)  
(наименование объекта)**

Сведения о местоположении границ объекта

1. Система координат МСК-38, зона 3

2. Сведения о характерных точках границ объекта

Обозначение характерных точек границ	Координаты, м		Метод определения координат и средняя квадратическая погрешность положения характерной точки (Mt), м	Описание обозначения точки
	X	Y		
1	2	3	4	5
1	21614.34	31476.30	0.3	-
2	21605.16	31476.97	0.3	-
3	21583.18	31477.03	0.3	-
4	21569.61	31477.07	0.3	-
5	21561.09	31466.47	0.3	-
6	21552.15	31455.35	0.3	-
7	21532.42	31430.82	0.3	-
8	21529.78	31412.93	0.3	-
8	21529.78	31412.93	0.3	-
9	21538.40	31412.33	0.3	-
10	21617.41	31406.85	0.3	-
11	21618.32	31419.13	0.3	-
12	21620.92	31454.25	0.3	-
13	21612.18	31455.09	0.3	-
1	21614.34	31476.30	0.3	-

3. Сведения о характерных точках части (частей) границы объекта

Обозначение	Координаты, м	Метод определения	Описание
-------------	---------------	-------------------	----------

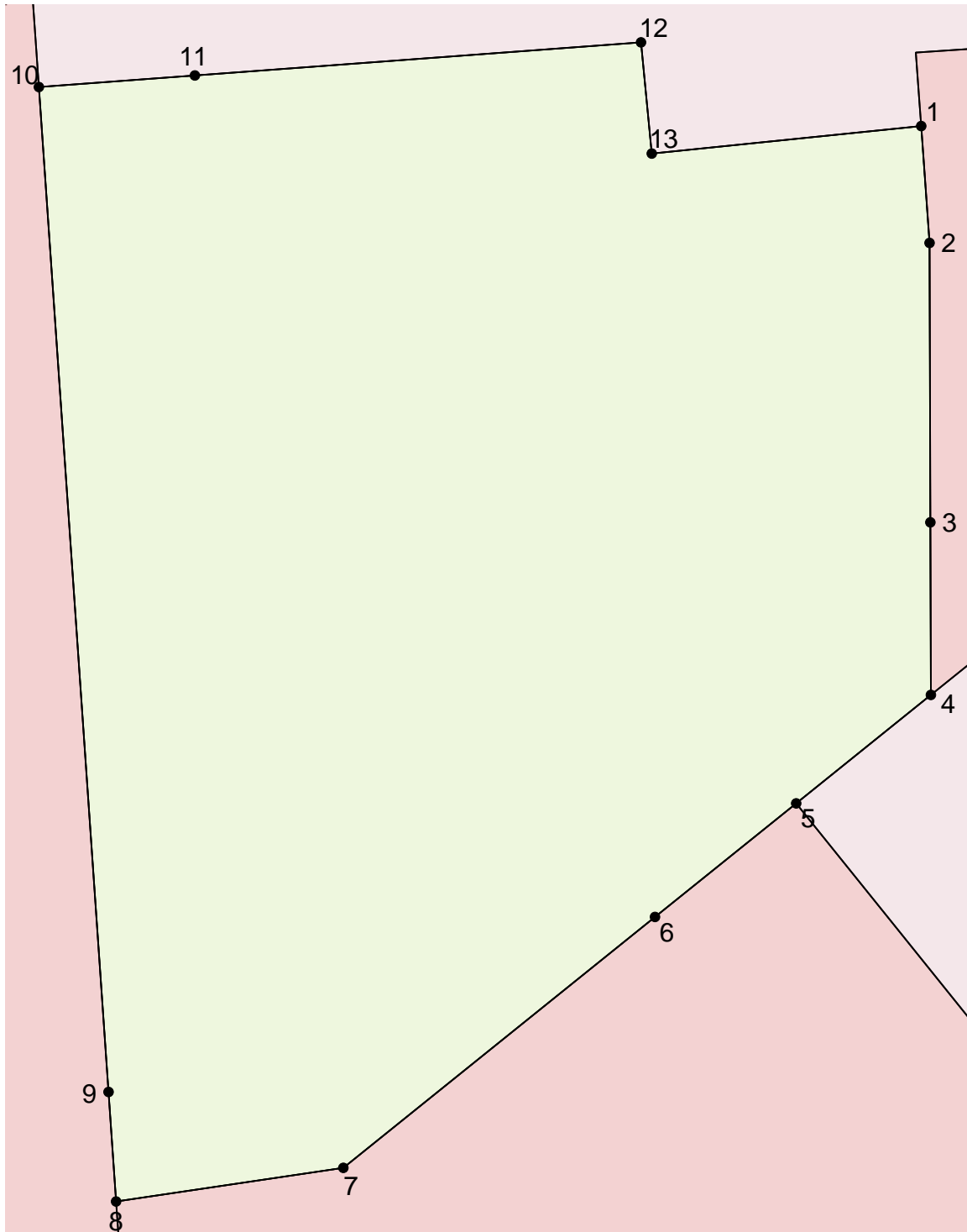
характерных точек части границы	X	Y	координат и средняя квадратическая погрешность положения характерной точки (Mt), м	обозначения точки
1	2	3	4	5

ОПИСАНИЕ МЕСТОПОЛОЖЕНИЯ ГРАНИЦ ЗОНЫ ПАРКОВ, СКВЕРОВ, БУЛЬВАРОВ (РЗ-502) (наименование объекта)						
Сведения о местоположении измененных (уточненных) границ объекта						
1. Система координат <u>МСК-38, зона 3</u>						
2. Сведения о характерных точках границ объекта						
Обозначение характерных точек границ	Существующие координаты, м		Измененные (уточненные) координаты, м		Метод определения координат и средняя квадратическая погрешность положения характерной точки (Mt), м	Описание обозначения точки
	X	Y	X	Y		
1	2	3	4	5	6	7
1			21614.34	31476.30		
2			21605.16	31476.97		
3			21583.18	31477.03		
4			21569.61	31477.07		
5			21561.09	31466.47		
6			21552.15	31455.35		
7			21532.42	31430.82		
8			21529.78	31412.93		
8			21529.78	31412.93		
9			21538.40	31412.33		
10			21617.41	31406.85		
11			21618.32	31419.13		
12			21620.92	31454.25		
13			21612.18	31455.09		
1			21614.34	31476.30		
3. Сведения о характерных точках части (частей) границы объекта						
Обозначение характерных точек части границ	Существующие координаты, м		Измененные (уточненные) координаты, м		Метод определения координат и средняя квадратическая погрешность положения характерной точки (Mt), м	Описание обозначения точки
	X	Y	X	Y		
1	2	3	4	5	6	7



ОПИСАНИЕ МЕСТОПОЛОЖЕНИЯ ГРАНИЦ  
ЗОНЫ ПАРКОВ, СКВЕРОВ, БУЛЬВАРОВ (РЗ-502)  
(наименование объекта)

План границ объекта



Масштаб 1: 500

Используемые условные знаки и обозначения:

Подпись \_\_\_\_\_ Дата " \_\_ " \_\_\_\_\_ г.

Место для оттиска печати (при наличии) лица, составившего описание местоположения границ объекта

Лист N 570

ОПИСАНИЕ МЕСТОПОЛОЖЕНИЯ ГРАНИЦ  
ЗОНЫ ПАРКОВ, СКВЕРОВ, БУЛЬВАРОВ (РЗ-502)  
 (наименование объекта местоположение границ, которого описано  
 (далее - объект)

Сведения об объекте

№ п/п	Характеристики объекта	Описание характеристик
1	2	3
1	Местоположение объекта	Российская Федерация, Иркутская область, город Иркутск
2	Площадь объекта +/- величина погрешности определения площади (Р +/- Дельта Р)	56297+/- 0
3	Иные характеристики объекта	ПЭ П-01-03

**ОПИСАНИЕ МЕСТОПОЛОЖЕНИЯ ГРАНИЦ  
ЗОНЫ ПАРКОВ, СКВЕРОВ, БУЛЬВАРОВ (РЗ-502)  
(наименование объекта)**

Сведения о местоположении границ объекта

1. Система координат МСК-38, зона 3

2. Сведения о характерных точках границ объекта

Обозначение характерных точек границ	Координаты, м		Метод определения координат и средняя квадратическая погрешность положения характерной точки (Mt), м	Описание обозначения точки
	X	Y		
1	2	3	4	5
1	22021.12	31487.60	0.3	-
2	22016.42	31489.20	0.3	-
3	21943.20	31521.34	0.3	-
4	21940.01	31507.26	0.3	-
5	21937.80	31497.49	0.3	-
6	21939.79	31494.66	0.3	-
7	21938.75	31489.93	0.3	-
8	21936.51	31488.35	0.3	-
9	21934.48	31488.55	0.3	-
10	21934.02	31486.66	0.3	-
11	21929.43	31467.84	0.3	-
12	21933.30	31466.92	0.3	-
13	21932.21	31462.29	0.3	-
14	21935.23	31461.55	0.3	-
15	21932.63	31451.02	0.3	-
16	21929.58	31451.62	0.3	-
17	21928.62	31446.94	0.3	-

18	21924.68	31447.85	0.3	-
19	21919.93	31427.13	0.3	-
20	21921.69	31426.24	0.3	-
21	21923.44	31422.94	0.3	-
22	21922.65	31419.52	0.3	-
23	21916.68	31407.59	0.3	-
24	21906.28	31386.81	0.3	-
25	21912.09	31386.41	0.3	-
26	21921.09	31385.78	0.3	-
27	21982.35	31381.53	0.3	-
28	22010.10	31370.87	0.3	-
29	22017.62	31367.98	0.3	-
30	22049.97	31355.56	0.3	-
31	22060.76	31351.41	0.3	-
32	22080.18	31343.95	0.3	-
33	22091.67	31339.54	0.3	-
34	22194.96	31322.53	0.3	-
35	22206.68	31320.61	0.3	-
36	22227.56	31317.17	0.3	-
37	22234.50	31316.03	0.3	-
38	22251.69	31313.20	0.3	-
39	22284.16	31309.45	0.3	-
40	22301.14	31307.49	0.3	-
41	22311.28	31373.72	0.3	-
42	22311.28	31373.74	0.3	-
43	22327.05	31476.82	0.3	-
44	22327.06	31476.87	0.3	-
44	22327.06	31476.87	0.3	-
45	22304.72	31473.24	0.3	-

46	22318.47	31495.17	0.3	-
46	22318.47	31495.17	0.3	-
47	22301.26	31494.59	0.3	-
48	22229.44	31492.17	0.3	-
49	22229.33	31497.01	0.3	-
50	22216.72	31497.30	0.3	-
51	22209.36	31497.47	0.3	-
52	22209.68	31485.73	0.3	-
53	22209.70	31484.90	0.3	-
54	22209.95	31475.62	0.3	-
55	22209.99	31474.17	0.3	-
56	22210.06	31471.83	0.3	-
56	22210.06	31471.83	0.3	-
57	22072.35	31471.10	0.3	-
58	22064.47	31473.56	0.3	-
59	22038.54	31481.66	0.3	-
60	22038.24	31481.76	0.3	-
61	22021.62	31487.43	0.3	-
1	22021.12	31487.60	0.3	-
<b>3. Сведения о характерных точках части (частей) границы объекта</b>				
Обозначение характерных точек части границы	Координаты, м		Метод определения координат и средняя квадратическая погрешность положения характерной точки (Mt), м	Описание обозначения точки
	X	Y		
1	2	3	4	5

**ОПИСАНИЕ МЕСТОПОЛОЖЕНИЯ ГРАНИЦ  
ЗОНЫ ПАРКОВ, СКВЕРОВ, БУЛЬВАРОВ (РЗ-502)  
(наименование объекта)**

Сведения о местоположении измененных (уточненных) границ объекта

1. Система координат МСК-38, зона 3

2. Сведения о характерных точках границ объекта

Обозначение характерных точек границ	Существующие координаты, м		Измененные (уточненные) координаты, м		Метод определения координат и средняя квадратическая погрешность положения характерной точки (Mt), м	Описание обозначения точки
	X	Y	X	Y		
1	2	3	4	5	6	7
1			22021.12	31487.60		
2			22016.42	31489.20		
3			21943.20	31521.34		
4			21940.01	31507.26		
5			21937.80	31497.49		
6			21939.79	31494.66		
7			21938.75	31489.93		
8			21936.51	31488.35		
9			21934.48	31488.55		
10			21934.02	31486.66		
11			21929.43	31467.84		
12			21933.30	31466.92		
13			21932.21	31462.29		
14			21935.23	31461.55		
15			21932.63	31451.02		
16			21929.58	31451.62		
17			21928.62	31446.94		
18			21924.68	31447.85		
19			21919.93	31427.13		
20			21921.69	31426.24		
21			21923.44	31422.94		
22			21922.65	31419.52		
23			21916.68	31407.59		
24			21906.28	31386.81		
25			21912.09	31386.41		
26			21921.09	31385.78		
27			21982.35	31381.53		
28			22010.10	31370.87		
29			22017.62	31367.98		

30			22049.97	31355.56		
31			22060.76	31351.41		
32			22080.18	31343.95		
33			22091.67	31339.54		
34			22194.96	31322.53		
35			22206.68	31320.61		
36			22227.56	31317.17		
37			22234.50	31316.03		
38			22251.69	31313.20		
39			22284.16	31309.45		
40			22301.14	31307.49		
41			22311.28	31373.72		
42			22311.28	31373.74		
43			22327.05	31476.82		
44			22327.06	31476.87		
44			22327.06	31476.87		
45			22304.72	31473.24		
46			22318.47	31495.17		
46			22318.47	31495.17		
47			22301.26	31494.59		
48			22229.44	31492.17		
49			22229.33	31497.01		
50			22216.72	31497.30		
51			22209.36	31497.47		
52			22209.68	31485.73		
53			22209.70	31484.90		
54			22209.95	31475.62		
55			22209.99	31474.17		
56			22210.06	31471.83		
56			22210.06	31471.83		
57			22072.35	31471.10		
58			22064.47	31473.56		
59			22038.54	31481.66		
60			22038.24	31481.76		
61			22021.62	31487.43		
1			22021.12	31487.60		

3. Сведения о характерных точках части (частей) границы объекта

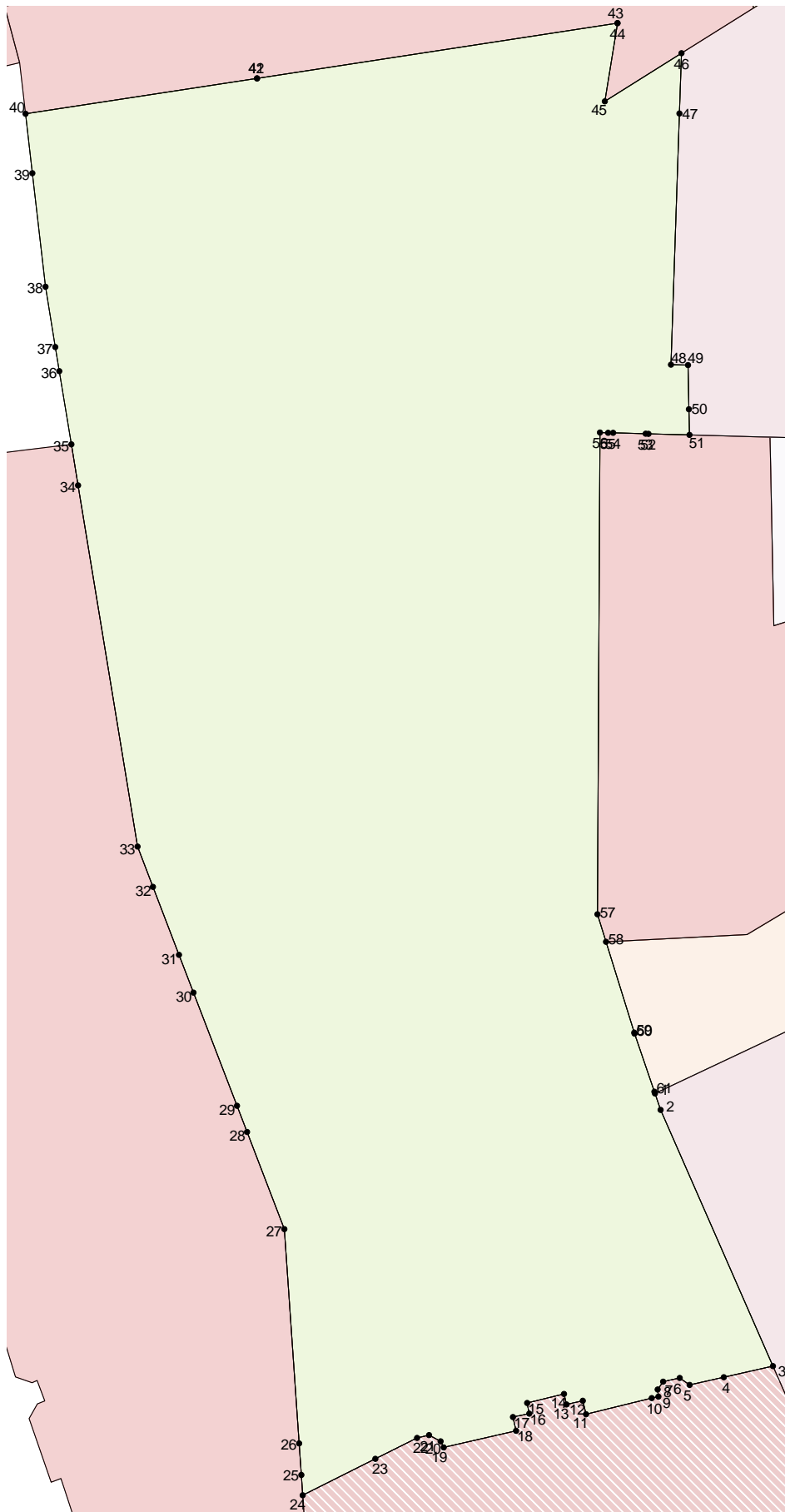
Обозначение характерных точек части границ	Существующие координаты, м		Измененные (уточненные) координаты, м		Метод определения координат и средняя квадратическая погрешность положения характерной точки (Mt), м	Описание обозначения точки
	X	Y	X	Y		
1	2	3	4	5	6	7

ОПИСАНИЕ МЕСТОПОЛОЖЕНИЯ ГРАНИЦ  
ЗОНЫ ПАРКОВ, СКВЕРОВ, БУЛЬВАРОВ (РЗ-502)  
(наименование объекта)

---

План границ объекта





Масштаб 1: 1000

Используемые условные знаки и обозначения:

Подпись \_\_\_\_\_ Дата " \_\_ " \_\_\_\_\_ г.

Место для оттиска печати (при наличии) лица, составившего описание местоположения границ объекта

Лист N 578

ОПИСАНИЕ МЕСТОПОЛОЖЕНИЯ ГРАНИЦ  
ЗОНЫ ПАРКОВ, СКВЕРОВ, БУЛЬВАРОВ (РЗ-502)  
(наименование объекта местоположение границ, которого описано  
(далее - объект)

---

Сведения об объекте

№ п/п	Характеристики объекта	Описание характеристик
1	2	3
1	Местоположение объекта	Российская Федерация, Иркутская область, город Иркутск
2	Площадь объекта +/- величина погрешности определения площади (Р +/- Дельта Р)	655+/- 0
3	Иные характеристики объекта	ПЭ П-01-03

**ОПИСАНИЕ МЕСТОПОЛОЖЕНИЯ ГРАНИЦ  
ЗОНЫ ПАРКОВ, СКВЕРОВ, БУЛЬВАРОВ (РЗ-502)  
(наименование объекта)**

Сведения о местоположении границ объекта

1. Система координат МСК-38, зона 3

2. Сведения о характерных точках границ объекта

Обозначение характерных точек границ	Координаты, м		Метод определения координат и средняя квадратическая погрешность положения характерной точки (Mt), м	Описание обозначения точки
	X	Y		
1	2	3	4	5
1	21788.69	31808.66	0.3	-
2	21779.34	31795.81	0.3	-
3	21787.09	31788.57	0.3	-
4	21788.33	31787.42	0.3	-
5	21796.79	31779.98	0.3	-
6	21802.41	31775.03	0.3	-
7	21816.27	31793.79	0.3	-
8	21810.47	31798.02	0.3	-
9	21799.23	31806.22	0.3	-
1	21788.69	31808.66	0.3	-

3. Сведения о характерных точках части (частей) границы объекта

Обозначение характерных точек части границы	Координаты, м		Метод определения координат и средняя квадратическая погрешность положения характерной точки (Mt), м	Описание обозначения точки
	X	Y		
1	2	3	4	5

**ОПИСАНИЕ МЕСТОПОЛОЖЕНИЯ ГРАНИЦ  
ЗОНЫ ПАРКОВ, СКВЕРОВ, БУЛЬВАРОВ (РЗ-502)  
(наименование объекта)**

Сведения о местоположении измененных (уточненных) границ объекта

1. Система координат МСК-38, зона 3

2. Сведения о характерных точках границ объекта

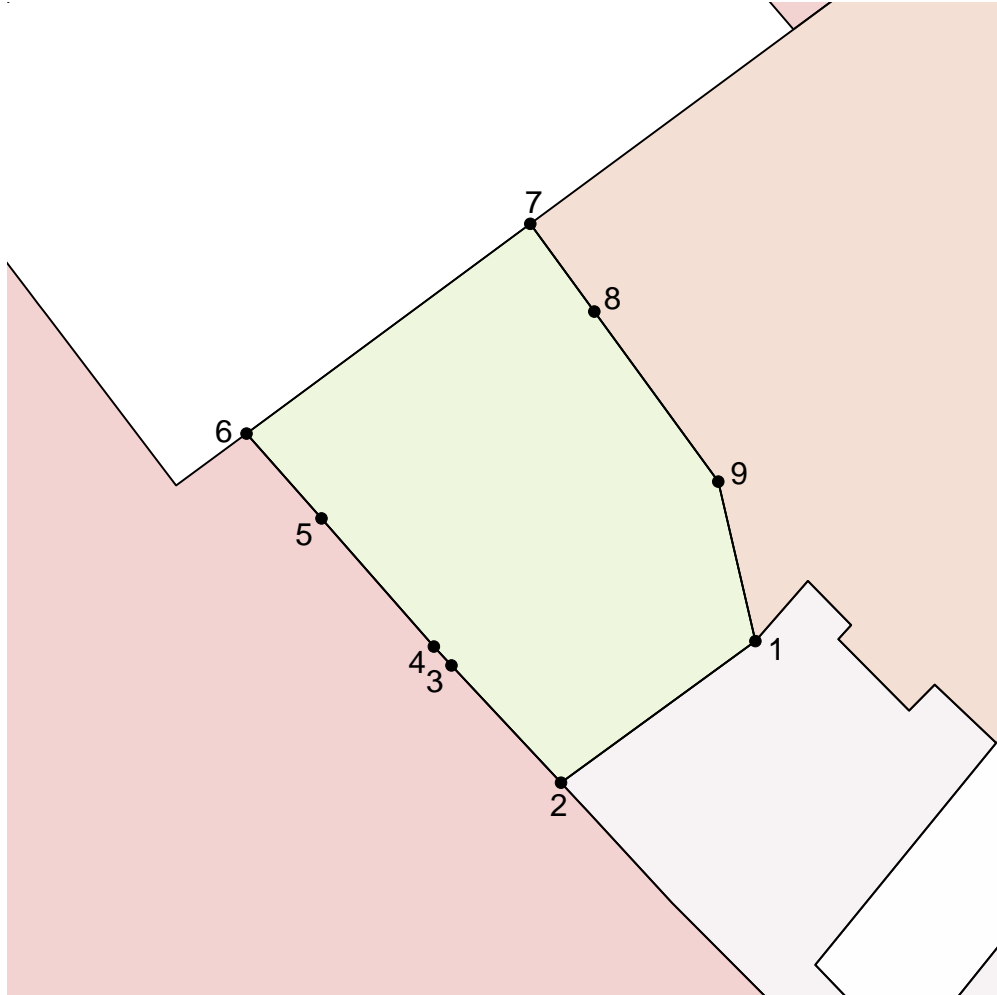
Обозначение характерных точек границ	Существующие координаты, м		Измененные (уточненные) координаты, м		Метод определения координат и средняя квадратическая погрешность положения характерной точки (Mt), м	Описание обозначения точки
	X	Y	X	Y		
1	2	3	4	5	6	7
1			21788.69	31808.66		
2			21779.34	31795.81		
3			21787.09	31788.57		
4			21788.33	31787.42		
5			21796.79	31779.98		
6			21802.41	31775.03		
7			21816.27	31793.79		
8			21810.47	31798.02		
9			21799.23	31806.22		
1			21788.69	31808.66		

3. Сведения о характерных точках части (частей) границы объекта

Обозначение характерных точек части границ	Существующие координаты, м		Измененные (уточненные) координаты, м		Метод определения координат и средняя квадратическая погрешность положения характерной точки (Mt), м	Описание обозначения точки
	X	Y	X	Y		
1	2	3	4	5	6	7

ОПИСАНИЕ МЕСТОПОЛОЖЕНИЯ ГРАНИЦ  
ЗОНЫ ПАРКОВ, СКВЕРОВ, БУЛЬВАРОВ (РЗ-502)  
(наименование объекта)

План границ объекта

Масштаб 1: 500

Используемые условные знаки и обозначения:

Подпись \_\_\_\_\_ Дата " \_\_ " \_\_\_\_\_ г.

Место для оттиска печати (при наличии) лица, составившего описание местоположения границ объекта

ОПИСАНИЕ МЕСТОПОЛОЖЕНИЯ ГРАНИЦ <u>ЗОНЫ ПАРКОВ, СКВЕРОВ, БУЛЬВАРОВ (РЗ-502)</u> (наименование объекта местоположение границ, которого описано (далее - объект)		
Сведения об объекте		
N п/п	Характеристики объекта	Описание характеристик
1	2	3
1	Местоположение объекта	Российская Федерация, Иркутская область, город Иркутск
2	Площадь объекта +/- величина погрешности определения площади (Р +/- Дельта Р)	2683+/- 0
3	Иные характеристики объекта	ПЭ П-01-03

ОПИСАНИЕ МЕСТОПОЛОЖЕНИЯ ГРАНИЦ  
ЗОНЫ ПАРКОВ, СКВЕРОВ, БУЛЬВАРОВ (РЗ-502)  
(наименование объекта)

Сведения о местоположении границ объекта

1. Система координат МСК-38, зона 3

2. Сведения о характерных точках границ объекта

Обозначение характерных точек границ	Координаты, м		Метод определения координат и средняя квадратическая погрешность положения характерной точки (Mt), м	Описание обозначения точки
	X	Y		
1	2	3	4	5
1	21587.44	31572.80	0.3	-
2	21551.26	31605.84	0.3	-
3	21552.03	31606.73	0.3	-
4	21549.20	31609.33	0.3	-
5	21537.40	31621.31	0.3	-
6	21541.33	31625.40	0.3	-
7	21536.06	31629.13	0.3	-
8	21519.14	31629.77	0.3	-
9	21509.95	31630.91	0.3	-
10	21509.00	31632.08	0.3	-
11	21504.84	31628.80	0.3	-
12	21504.39	31629.36	0.3	-
13	21499.25	31635.73	0.3	-
14	21494.69	31631.96	0.3	-
15	21499.77	31625.77	0.3	-
16	21499.26	31625.38	0.3	-
17	21501.39	31623.79	0.3	-

18	21519.25	31610.47	0.3	-
19	21549.03	31587.72	0.3	-
20	21549.14	31586.53	0.3	-
21	21548.09	31584.89	0.3	-
22	21555.42	31579.32	0.3	-
23	21548.95	31570.30	0.3	-
24	21572.38	31560.58	0.3	-
25	21590.09	31550.06	0.3	-
26	21596.52	31545.17	0.3	-
27	21597.79	31546.79	0.3	-
28	21606.63	31540.03	0.3	-
29	21615.04	31533.57	0.3	-
30	21619.29	31538.86	0.3	-
31	21623.66	31544.30	0.3	-
32	21615.72	31550.87	0.3	-
33	21615.71	31550.88	0.3	-
34	21615.71	31550.87	0.3	-
35	21615.40	31550.51	0.3	-
1	21587.44	31572.80	0.3	-
<b>3. Сведения о характерных точках части (частей) границы объекта</b>				
Обозначение характерных точек части границы	Координаты, м		Метод определения координат и средняя квадратическая погрешность положения характерной точки (Mt), м	Описание обозначения точки
	X	Y		
1	2	3	4	5



**ОПИСАНИЕ МЕСТОПОЛОЖЕНИЯ ГРАНИЦ  
ЗОНЫ ПАРКОВ, СКВЕРОВ, БУЛЬВАРОВ (РЗ-502)  
(наименование объекта)**

Сведения о местоположении измененных (уточненных) границ объекта

1. Система координат МСК-38, зона 3

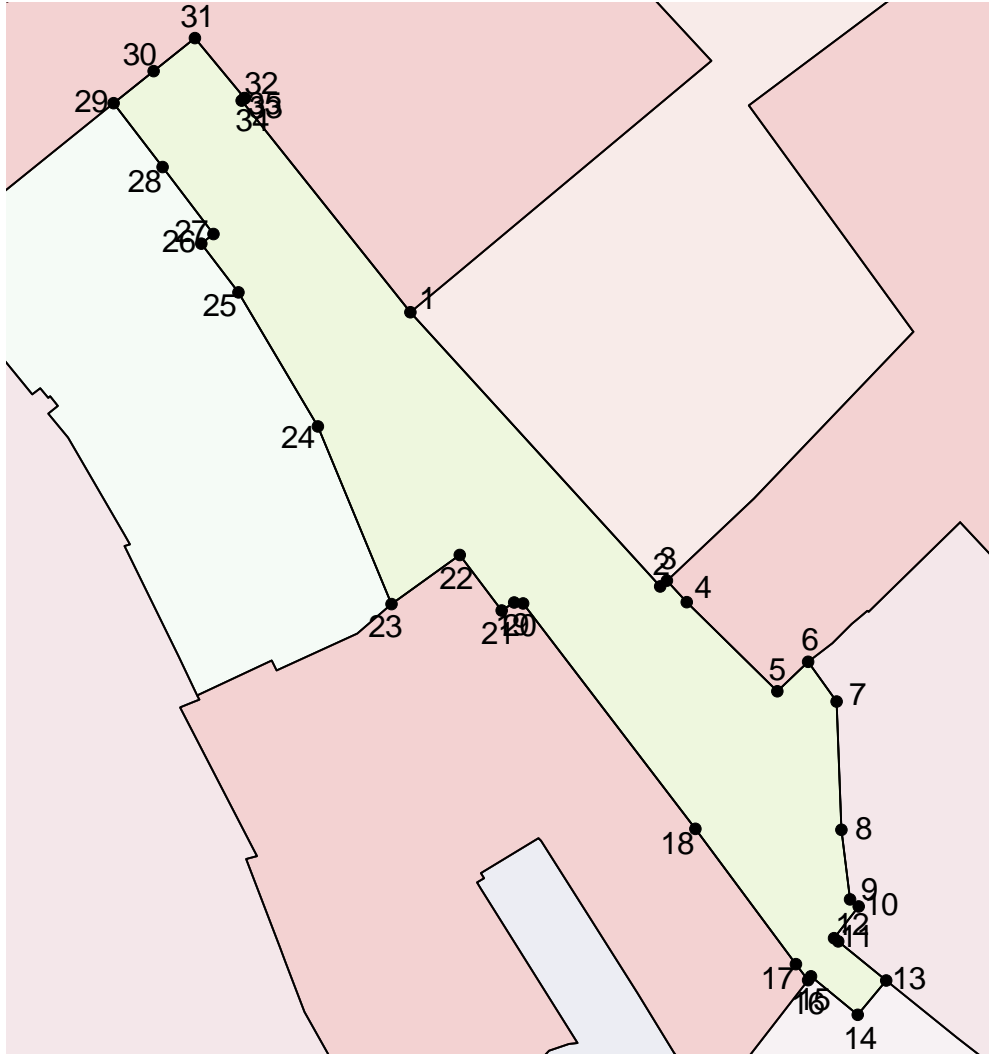
2. Сведения о характерных точках границ объекта

Обозначение характерных точек границ	Существующие координаты, м		Измененные (уточненные) координаты, м		Метод определения координат и средняя квадратическая погрешность положения характерной точки (Mt), м	Описание обозначения точки
	X	Y	X	Y		
1	2	3	4	5	6	7
1			21587.44	31572.80		
2			21551.26	31605.84		
3			21552.03	31606.73		
4			21549.20	31609.33		
5			21537.40	31621.31		
6			21541.33	31625.40		
7			21536.06	31629.13		
8			21519.14	31629.77		
9			21509.95	31630.91		
10			21509.00	31632.08		
11			21504.84	31628.80		
12			21504.39	31629.36		
13			21499.25	31635.73		
14			21494.69	31631.96		
15			21499.77	31625.77		
16			21499.26	31625.38		
17			21501.39	31623.79		
18			21519.25	31610.47		
19			21549.03	31587.72		
20			21549.14	31586.53		
21			21548.09	31584.89		
22			21555.42	31579.32		
23			21548.95	31570.30		
24			21572.38	31560.58		
25			21590.09	31550.06		
26			21596.52	31545.17		
27			21597.79	31546.79		
28			21606.63	31540.03		
29			21615.04	31533.57		

30			21619.29	31538.86		
31			21623.66	31544.30		
32			21615.72	31550.87		
33			21615.71	31550.88		
34			21615.71	31550.87		
35			21615.40	31550.51		
1			21587.44	31572.80		
<b>3. Сведения о характерных точках части (частей) границы объекта</b>						
Обозначение характерных точек части границ	Существующие координаты, м		Измененные (уточненные) координаты, м		Метод определения координат и средняя квадратическая погрешность положения характерной точки (Mt), м	Описание обозначения точки
	X	Y	X	Y		
1	2	3	4	5	6	7

ОПИСАНИЕ МЕСТОПОЛОЖЕНИЯ ГРАНИЦ  
ЗОНЫ ПАРКОВ, СКВЕРОВ, БУЛЬВАРОВ (РЗ-502)  
(наименование объекта)

План границ объекта

Масштаб 1: 1000

Используемые условные знаки и обозначения:

Подпись \_\_\_\_\_ Дата "\_\_\_" \_\_\_\_\_ г.

Место для оттиска печати (при наличии) лица, составившего описание местоположения границ объекта

**ОПИСАНИЕ МЕСТОПОЛОЖЕНИЯ ГРАНИЦ  
ЗОНЫ ЗАСТРОЙКИ МАЛОЭТАЖНЫМИ МНОГОКВАРТИРНЫМИ ЖИЛЫМИ ДОМАМИ (ДО 4 ЭТ.)**

**(ЖЗ-102)**

(наименование объекта местоположение границ, которого описано  
(далее - объект))

---

Сведения об объекте

N п/п	Характеристики объекта	Описание характеристик
1	2	3
1	Местоположение объекта	Российская Федерация, Иркутская область, город Иркутск
2	Площадь объекта +/- величина погрешности определения площади (P +/- Дельта P)	10814+/- 0
3	Иные характеристики объекта	ПЭ П-01-04

ОПИСАНИЕ МЕСТОПОЛОЖЕНИЯ ГРАНИЦ ЗОНЫ ЗАСТРОЙКИ МАЛОЭТАЖНЫМИ МНОГОКВАРТИРНЫМИ ЖИЛЫМИ ДОМАМИ (ДО 4 ЭТ.) (ЖЗ-102) (наименование объекта)				
Сведения о местоположении границ объекта				
1. Система координат <u>МСК-38, зона 3</u>				
2. Сведения о характерных точках границ объекта				
Обозначение характерных точек границ	Координаты, м		Метод определения координат и средняя квадратическая погрешность положения характерной точки (Mt), м	Описание обозначения точки
	X	Y		
1	2	3	4	5
1	22509.16	32433.57	0.3	-
2	22469.84	32406.02	0.3	-
3	22469.86	32406.00	0.3	-
4	22476.73	32395.78	0.3	-
5	22477.06	32395.25	0.3	-
6	22477.25	32394.93	0.3	-
7	22482.71	32386.81	0.3	-
8	22485.01	32383.36	0.3	-
9	22487.69	32378.31	0.3	-
10	22495.19	32383.33	0.3	-
11	22495.92	32371.41	0.3	-
12	22495.26	32371.18	0.3	-
13	22489.35	32368.63	0.3	-
14	22480.13	32363.23	0.3	-
15	22491.76	32346.64	0.3	-
16	22493.59	32346.14	0.3	-
17	22497.49	32346.02	0.3	-

18	22501.35	32346.80	0.3	-
19	22509.32	32347.62	0.3	-
20	22510.50	32346.64	0.3	-
21	22512.30	32345.15	0.3	-
22	22526.21	32327.97	0.3	-
23	22512.60	32312.32	0.3	-
24	22511.70	32305.27	0.3	-
25	22504.79	32299.11	0.3	-
26	22505.88	32295.52	0.3	-
27	22506.41	32293.83	0.3	-
28	22534.00	32314.41	0.3	-
29	22533.43	32320.20	0.3	-
30	22545.50	32330.36	0.3	-
31	22551.51	32335.66	0.3	-
32	22555.08	32331.50	0.3	-
33	22562.28	32337.19	0.3	-
34	22562.45	32336.98	0.3	-
35	22591.27	32302.12	0.3	-
36	22590.55	32301.50	0.3	-
37	22601.30	32289.32	0.3	-
38	22584.71	32274.03	0.3	-
39	22578.81	32268.66	0.3	-
40	22579.39	32268.01	0.3	-
41	22581.86	32265.48	0.3	-
42	22578.34	32262.03	0.3	-
43	22573.55	32258.16	0.3	-
44	22567.10	32252.95	0.3	-
45	22567.10	32252.94	0.3	-
46	22571.90	32247.62	0.3	-

47	22571.90	32247.37	0.3	-
48	22593.60	32222.84	0.3	-
49	22594.62	32223.75	0.3	-
50	22594.63	32223.74	0.3	-
51	22604.23	32211.45	0.3	-
52	22608.54	32215.69	0.3	-
53	22611.89	32215.90	0.3	-
54	22612.46	32215.33	0.3	-
55	22623.13	32225.31	0.3	-
56	22625.79	32222.34	0.3	-
57	22631.65	32215.82	0.3	-
58	22635.51	32211.52	0.3	-
59	22639.08	32214.68	0.3	-
60	22642.42	32217.65	0.3	-
61	22655.49	32229.99	0.3	-
62	22656.00	32230.46	0.3	-
63	22662.52	32236.62	0.3	-
64	22658.81	32240.58	0.3	-
65	22658.21	32241.23	0.3	-
66	22631.20	32270.09	0.3	-
67	22608.60	32294.24	0.3	-
68	22590.68	32319.35	0.3	-
69	22523.28	32413.78	0.3	-
70	22517.84	32421.41	0.3	-
71	22511.26	32430.63	0.3	-
1	22509.16	32433.57	0.3	-

### 3. Сведения о характерных точках части (частей) границы объекта

Обозначение характерных точек части границы	Координаты, м		Метод определения координат и средняя квадратическая погрешность	Описание обозначения точки
	X	Y		

			положения характерной точки (Mt), м	
1	2	3	4	5



**ОПИСАНИЕ МЕСТОПОЛОЖЕНИЯ ГРАНИЦ  
ЗОНЫ ЗАСТРОЙКИ МАЛОЭТАЖНЫМИ МНОГОКВАРТИРНЫМИ ЖИЛЫМИ ДОМАМИ (ДО 4 ЭТ.)  
(ЖЗ-102)  
(наименование объекта)**

Сведения о местоположении измененных (уточненных) границ объекта

1. Система координат МСК-38, зона 3

2. Сведения о характерных точках границ объекта

Обозначение характерных точек границ	Существующие координаты, м		Измененные (уточненные) координаты, м		Метод определения координат и средняя квадратическая погрешность положения характерной точки (Mt), м	Описание обозначения точки
	X	Y	X	Y		
1	2	3	4	5	6	7
1			22509.16	32433.57		
2			22469.84	32406.02		
3			22469.86	32406.00		
4			22476.73	32395.78		
5			22477.06	32395.25		
6			22477.25	32394.93		
7			22482.71	32386.81		
8			22485.01	32383.36		
9			22487.69	32378.31		
10			22495.19	32383.33		
11			22495.92	32371.41		
12			22495.26	32371.18		
13			22489.35	32368.63		
14			22480.13	32363.23		
15			22491.76	32346.64		
16			22493.59	32346.14		
17			22497.49	32346.02		
18			22501.35	32346.80		
19			22509.32	32347.62		
20			22510.50	32346.64		
21			22512.30	32345.15		
22			22526.21	32327.97		
23			22512.60	32312.32		
24			22511.70	32305.27		
25			22504.79	32299.11		
26			22505.88	32295.52		
27			22506.41	32293.83		
28			22534.00	32314.41		

29			22533.43	32320.20	
30			22545.50	32330.36	
31			22551.51	32335.66	
32			22555.08	32331.50	
33			22562.28	32337.19	
34			22562.45	32336.98	
35			22591.27	32302.12	
36			22590.55	32301.50	
37			22601.30	32289.32	
38			22584.71	32274.03	
39			22578.81	32268.66	
40			22579.39	32268.01	
41			22581.86	32265.48	
42			22578.34	32262.03	
43			22573.55	32258.16	
44			22567.10	32252.95	
45			22567.10	32252.94	
46			22571.90	32247.62	
47			22571.90	32247.37	
48			22593.60	32222.84	
49			22594.62	32223.75	
50			22594.63	32223.74	
51			22604.23	32211.45	
52			22608.54	32215.69	
53			22611.89	32215.90	
54			22612.46	32215.33	
55			22623.13	32225.31	
56			22625.79	32222.34	
57			22631.65	32215.82	
58			22635.51	32211.52	
59			22639.08	32214.68	
60			22642.42	32217.65	
61			22655.49	32229.99	
62			22656.00	32230.46	
63			22662.52	32236.62	
64			22658.81	32240.58	
65			22658.21	32241.23	
66			22631.20	32270.09	
67			22608.60	32294.24	
68			22590.68	32319.35	
69			22523.28	32413.78	
70			22517.84	32421.41	
71			22511.26	32430.63	
1			22509.16	32433.57	

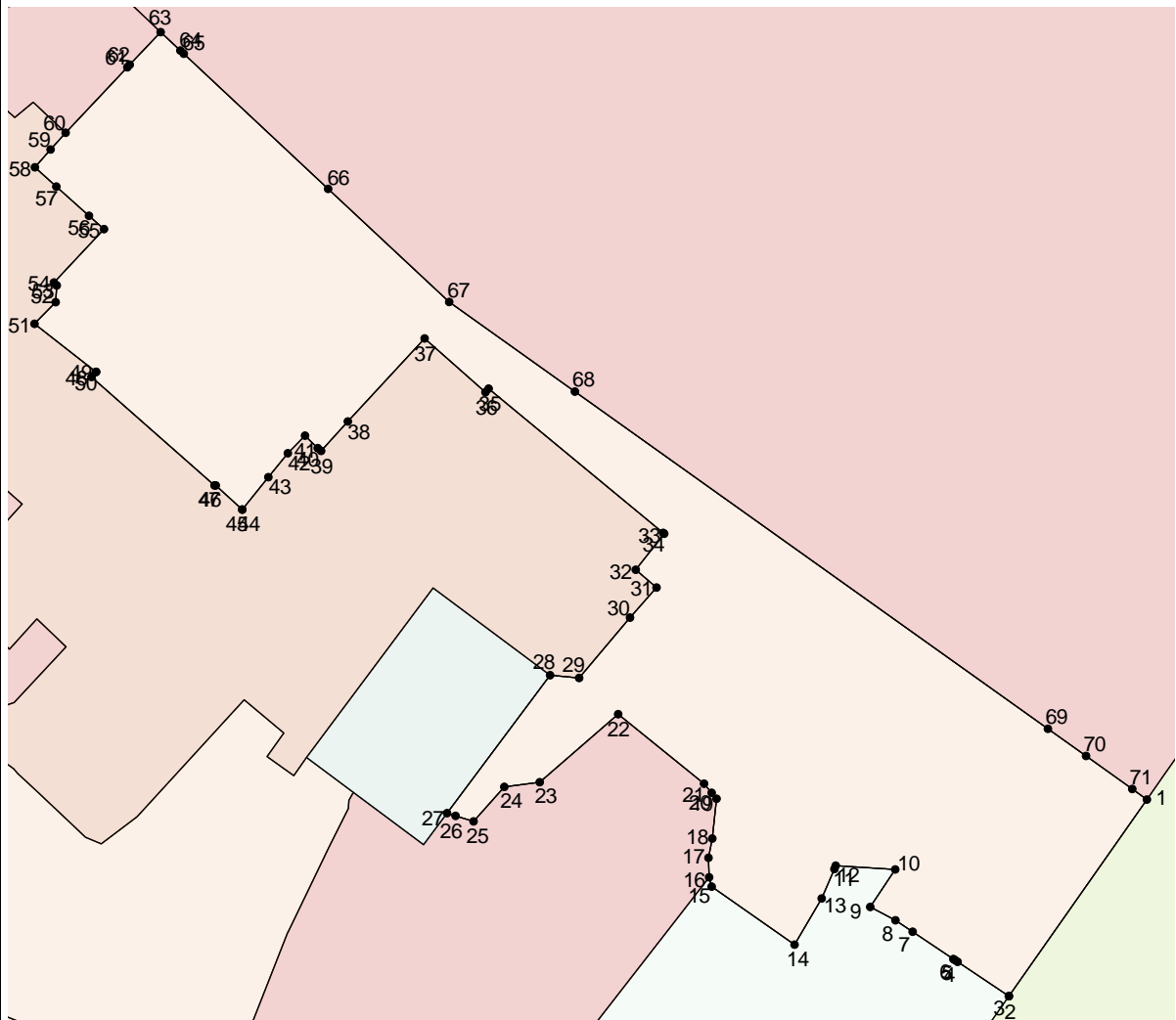
## 3. Сведения о характерных точках части (частей) границы объекта

Обозначение характерных точек части	Существующие координаты, м		Измененные (уточненные) координаты, м		Метод определения координат и средняя квадратическая	Описание обозначения точки
	X	Y	X	Y		

границ					погрешность положения характерной точки (Mt), м	
1	2	3	4	5	6	7

**ОПИСАНИЕ МЕСТОПОЛОЖЕНИЯ ГРАНИЦ  
ЗОНЫ ЗАСТРОЙКИ МАЛОЭТАЖНЫМИ МНОГOKВАРТИРНЫМИ ЖИЛЫМИ ДОМАМИ (ДО 4 ЭТ.)  
(ЖЗ-102)  
(наименование объекта)**

План границ объекта



Масштаб 1: 1000

Используемые условные знаки и обозначения:

Подпись \_\_\_\_\_ Дата " \_ " \_\_\_\_\_ г.

Место для оттиска печати (при наличии) лица, составившего описание местоположения границ объекта

ОПИСАНИЕ МЕСТОПОЛОЖЕНИЯ ГРАНИЦ ЗОНЫ ЗАСТРОЙКИ МАЛОЭТАЖНЫМИ МНОГОКВАРТИРНЫМИ ЖИЛЫМИ ДОМАМИ (ДО 4 ЭТ.) (ЖЗ-102) (наименование объекта местоположение границ, которого описано (далее - объект) _____		
Сведения об объекте		
N п/п	Характеристики объекта	Описание характеристик
1	2	3
1	Местоположение объекта	Российская Федерация, Иркутская область, город Иркутск
2	Площадь объекта +/- величина погрешности определения площади (P +/- Дельта P)	8343+/- 0
3	Иные характеристики объекта	ПЭ П-01-04

ОПИСАНИЕ МЕСТОПОЛОЖЕНИЯ ГРАНИЦ  
ЗОНЫ ЗАСТРОЙКИ МАЛОЭТАЖНЫМИ МНОГОКВАРТИРНЫМИ ЖИЛЫМИ ДОМАМИ (ДО 4 ЭТ.)  
(ЖЗ-102)  
(наименование объекта)

Сведения о местоположении границ объекта

1. Система координат МСК-38, зона 3

2. Сведения о характерных точках границ объекта

Обозначение характерных точек границ	Координаты, м		Метод определения координат и средняя квадратическая погрешность положения характерной точки (Mt), м	Описание обозначения точки
	X	Y		
1	2	3	4	5
1	22134.62	32835.44	0.3	-
2	22133.00	32825.70	0.3	-
3	22132.36	32815.42	0.3	-
4	22134.02	32811.69	0.3	-
5	22136.93	32808.00	0.3	-
6	22143.78	32798.75	0.3	-
7	22145.72	32797.09	0.3	-
8	22148.08	32795.22	0.3	-
9	22148.79	32794.54	0.3	-
10	22144.88	32790.51	0.3	-
11	22165.73	32769.38	0.3	-
12	22170.00	32773.59	0.3	-
13	22171.79	32772.17	0.3	-
14	22177.29	32766.73	0.3	-
15	22177.81	32767.25	0.3	-
16	22179.90	32764.73	0.3	-
17	22185.17	32757.72	0.3	-

18	22191.64	32749.12	0.3	-
19	22229.20	32777.33	0.3	-
20	22260.77	32801.03	0.3	-
21	22264.75	32804.02	0.3	-
22	22258.40	32812.13	0.3	-
23	22257.45	32813.39	0.3	-
24	22236.11	32826.64	0.3	-
25	22206.32	32871.68	0.3	-
26	22182.46	32854.58	0.3	-
27	22168.60	32844.68	0.3	-
28	22141.09	32825.03	0.3	-
1	22134.62	32835.44	0.3	-
<b>3. Сведения о характерных точках части (частей) границы объекта</b>				
Обозначение характерных точек части границы	Координаты, м		Метод определения координат и средняя квадратическая погрешность положения характерной точки (Mt), м	Описание обозначения точки
	X	Y		
1	2	3	4	5

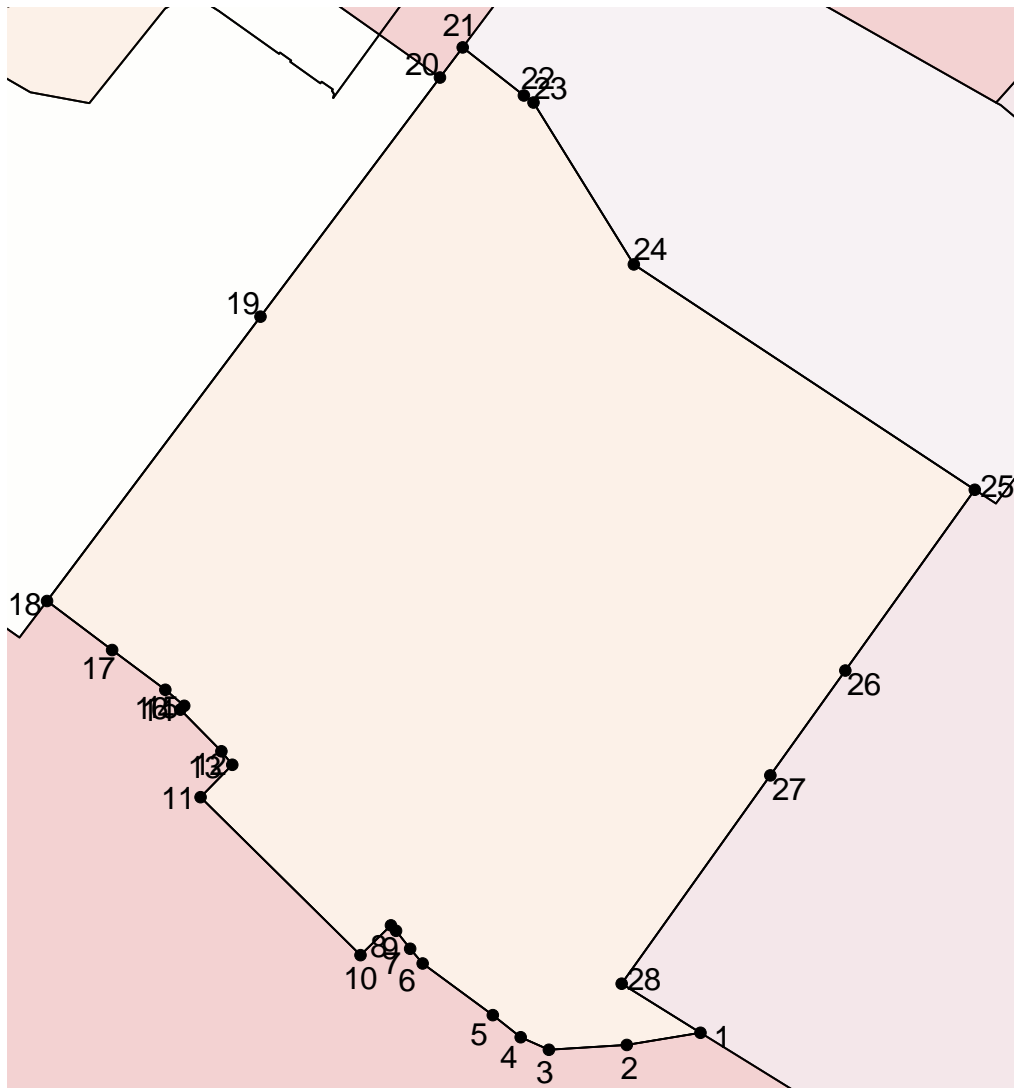
ОПИСАНИЕ МЕСТОПОЛОЖЕНИЯ ГРАНИЦ ЗОНЫ ЗАСТРОЙКИ МАЛОЭТАЖНЫМИ МНОГОКВАРТИРНЫМИ ЖИЛЫМИ ДОМАМИ (ДО 4 ЭТ.) (ЖЗ-102) (наименование объекта)						
Сведения о местоположении измененных (уточненных) границ объекта						
1. Система координат <u>МСК-38, зона 3</u>						
2. Сведения о характерных точках границ объекта						
Обозначение характерных точек границ	Существующие координаты, м		Измененные (уточненные) координаты, м		Метод определения координат и средняя квадратическая погрешность положения характерной точки (Mt), м	Описание обозначения точки
	X	Y	X	Y		
1	2	3	4	5	6	7
1			22134.62	32835.44		
2			22133.00	32825.70		
3			22132.36	32815.42		
4			22134.02	32811.69		
5			22136.93	32808.00		
6			22143.78	32798.75		
7			22145.72	32797.09		
8			22148.08	32795.22		
9			22148.79	32794.54		
10			22144.88	32790.51		
11			22165.73	32769.38		
12			22170.00	32773.59		
13			22171.79	32772.17		
14			22177.29	32766.73		
15			22177.81	32767.25		
16			22179.90	32764.73		
17			22185.17	32757.72		
18			22191.64	32749.12		
19			22229.20	32777.33		
20			22260.77	32801.03		
21			22264.75	32804.02		
22			22258.40	32812.13		
23			22257.45	32813.39		
24			22236.11	32826.64		
25			22206.32	32871.68		
26			22182.46	32854.58		
27			22168.60	32844.68		
28			22141.09	32825.03		



1			22134.62	32835.44		
3. Сведения о характерных точках части (частей) границы объекта						
Обозначение характерных точек части границ	Существующие координаты, м		Измененные (уточненные) координаты, м		Метод определения координат и средняя квадратическая погрешность положения характерной точки (Mt), м	Описание обозначения точки
	X	Y	X	Y		
1	2	3	4	5	6	7

ОПИСАНИЕ МЕСТОПОЛОЖЕНИЯ ГРАНИЦ  
ЗОНЫ ЗАСТРОЙКИ МАЛОЭТАЖНЫМИ МНОГОКВАРТИРНЫМИ ЖИЛЫМИ ДОМАМИ (ДО 4 ЭТ.)  
(ЖЗ-102)  
(наименование объекта)

План границ объекта

Масштаб 1: 1000

Используемые условные знаки и обозначения:

Подпись \_\_\_\_\_ Дата " \_\_ " \_\_\_\_\_ г.

Место для оттиска печати (при наличии) лица, составившего описание местоположения границ объекта

ОПИСАНИЕ МЕСТОПОЛОЖЕНИЯ ГРАНИЦ  
ЗОНЫ ЗАСТРОЙКИ СРЕДНЕЭТАЖНЫМИ ЖИЛЫМИ ДОМАМИ (5-8 ЭТ.) (ЖЗ-103)  
 (наименование объекта местоположение границ, которого описано  
 (далее - объект)

Сведения об объекте

N п/п	Характеристики объекта	Описание характеристик
1	2	3
1	Местоположение объекта	Российская Федерация, Иркутская область, город Иркутск
2	Площадь объекта +/- величина погрешности определения площади (P +/- Дельта P)	42535+/- 0
3	Иные характеристики объекта	ПЭ П-01-04

**ОПИСАНИЕ МЕСТОПОЛОЖЕНИЯ ГРАНИЦ  
ЗОНЫ ЗАСТРОЙКИ СРЕДНЕЭТАЖНЫМИ ЖИЛЫМИ ДОМАМИ (5-8 ЭТ.) (ЖЗ-103)  
(наименование объекта)**

Сведения о местоположении границ объекта

1. Система координат МСК-38, зона 3

2. Сведения о характерных точках границ объекта

Обозначение характерных точек границ	Координаты, м		Метод определения координат и средняя квадратическая погрешность положения характерной точки (Mt), м	Описание обозначения точки
	X	Y		
1	2	3	4	5
1	22813.39	32079.41	0.3	-
2	22719.97	32176.11	0.3	-
3	22703.36	32193.30	0.3	-
4	22695.89	32201.02	0.3	-
5	22687.12	32190.21	0.3	-
6	22675.70	32176.15	0.3	-
7	22673.90	32177.79	0.3	-
8	22671.66	32179.83	0.3	-
9	22672.85	32182.05	0.3	-
10	22668.34	32186.82	0.3	-
11	22666.17	32184.33	0.3	-
12	22645.47	32207.52	0.3	-
13	22648.50	32211.18	0.3	-
14	22642.42	32217.65	0.3	-
15	22639.08	32214.68	0.3	-
16	22635.51	32211.52	0.3	-
17	22631.65	32215.82	0.3	-

18	22625.79	32222.34	0.3	-
19	22623.13	32225.31	0.3	-
20	22612.46	32215.33	0.3	-
21	22611.89	32215.90	0.3	-
22	22608.54	32215.69	0.3	-
23	22604.23	32211.45	0.3	-
24	22594.63	32223.74	0.3	-
25	22594.62	32223.75	0.3	-
26	22593.60	32222.84	0.3	-
27	22571.90	32247.37	0.3	-
28	22571.90	32247.62	0.3	-
29	22567.10	32252.94	0.3	-
30	22567.10	32252.95	0.3	-
31	22573.55	32258.16	0.3	-
32	22578.34	32262.03	0.3	-
33	22581.86	32265.48	0.3	-
34	22579.39	32268.01	0.3	-
35	22578.81	32268.66	0.3	-
36	22584.71	32274.03	0.3	-
37	22601.30	32289.32	0.3	-
38	22590.55	32301.50	0.3	-
39	22591.27	32302.12	0.3	-
40	22562.45	32336.98	0.3	-
41	22562.28	32337.19	0.3	-
42	22555.08	32331.50	0.3	-
43	22551.51	32335.66	0.3	-
44	22545.50	32330.36	0.3	-
45	22533.43	32320.20	0.3	-
46	22534.00	32314.41	0.3	-

47	22551.44	32291.03	0.3	-
48	22517.56	32265.75	0.3	-
49	22517.55	32265.75	0.3	-
50	22513.92	32263.23	0.3	-
51	22517.74	32257.90	0.3	-
52	22522.45	32261.23	0.3	-
53	22529.07	32253.30	0.3	-
54	22505.69	32231.93	0.3	-
55	22500.30	32224.76	0.3	-
56	22501.59	32221.66	0.3	-
57	22511.19	32211.54	0.3	-
58	22514.30	32208.14	0.3	-
59	22515.28	32207.31	0.3	-
60	22515.81	32206.56	0.3	-
61	22523.13	32195.33	0.3	-
62	22511.85	32188.30	0.3	-
63	22511.04	32187.80	0.3	-
64	22511.95	32185.01	0.3	-
65	22512.76	32182.51	0.3	-
66	22512.50	32182.30	0.3	-
67	22512.03	32181.92	0.3	-
68	22512.31	32180.70	0.3	-
69	22512.42	32180.20	0.3	-
70	22490.81	32172.58	0.3	-
71	22490.78	32172.64	0.3	-
72	22480.70	32168.39	0.3	-
73	22482.28	32164.43	0.3	-
74	22494.18	32134.60	0.3	-
75	22500.54	32116.78	0.3	-

76	22501.97	32112.79	0.3	-
77	22502.75	32113.08	0.3	-
78	22514.24	32121.94	0.3	-
79	22514.56	32122.19	0.3	-
80	22516.77	32123.89	0.3	-
81	22523.19	32128.84	0.3	-
82	22525.63	32130.71	0.3	-
83	22528.10	32132.48	0.3	-
84	22531.34	32134.81	0.3	-
85	22535.96	32136.67	0.3	-
86	22544.31	32140.02	0.3	-
87	22548.49	32141.70	0.3	-
88	22549.09	32140.44	0.3	-
89	22549.26	32140.07	0.3	-
90	22549.94	32138.65	0.3	-
91	22561.91	32146.52	0.3	-
92	22528.31	32198.88	0.3	-
93	22527.22	32203.55	0.3	-
94	22528.52	32207.37	0.3	-
95	22539.68	32217.76	0.3	-
96	22543.81	32213.45	0.3	-
97	22545.24	32211.90	0.3	-
98	22539.21	32206.45	0.3	-
99	22540.08	32205.56	0.3	-
100	22537.62	32203.33	0.3	-
101	22548.43	32191.14	0.3	-
102	22568.19	32209.01	0.3	-
103	22572.77	32203.84	0.3	-
104	22586.88	32187.94	0.3	-

105	22573.78	32176.56	0.3	-
106	22575.09	32168.51	0.3	-
107	22582.52	32160.08	0.3	-
108	22613.57	32124.88	0.3	-
109	22624.27	32112.75	0.3	-
110	22647.94	32141.93	0.3	-
111	22656.01	32135.70	0.3	-
112	22664.41	32129.22	0.3	-
113	22673.15	32124.74	0.3	-
114	22675.68	32123.39	0.3	-
115	22678.79	32121.75	0.3	-
116	22691.94	32113.65	0.3	-
117	22713.60	32100.31	0.3	-
118	22706.30	32089.41	0.3	-
119	22718.40	32079.91	0.3	-
120	22716.44	32071.60	0.3	-
121	22701.77	32050.74	0.3	-
122	22713.62	32039.96	0.3	-
123	22707.06	32037.37	0.3	-
124	22670.15	32022.77	0.3	-
125	22663.07	32019.97	0.3	-
126	22653.90	32008.23	0.3	-
127	22665.00	31999.29	0.3	-
128	22699.32	31971.63	0.3	-
129	22700.86	31970.32	0.3	-
130	22716.50	31956.91	0.3	-
131	22717.08	31956.41	0.3	-
132	22717.15	31956.34	0.3	-
133	22717.17	31956.32	0.3	-



134	22717.26	31956.22	0.3	-
135	22716.24	31954.51	0.3	-
136	22715.68	31953.56	0.3	-
137	22716.62	31953.00	0.3	-
138	22719.38	31951.38	0.3	-
139	22703.22	31932.07	0.3	-
140	22798.59	31866.33	0.3	-
141	22774.12	31818.68	0.3	-
142	22778.95	31816.62	0.3	-
143	22808.90	31885.18	0.3	-
144	22784.06	31900.17	0.3	-
145	22798.54	31924.14	0.3	-
146	22788.45	31930.54	0.3	-
147	22789.35	31931.98	0.3	-
148	22783.85	31935.38	0.3	-
149	22786.90	31940.26	0.3	-
150	22786.56	31940.48	0.3	-
151	22789.69	31945.32	0.3	-
152	22790.01	31945.84	0.3	-
153	22788.55	31946.77	0.3	-
154	22786.29	31948.21	0.3	-
155	22786.54	31948.66	0.3	-
156	22783.46	31950.46	0.3	-
157	22782.97	31950.75	0.3	-
158	22781.66	31951.51	0.3	-
159	22781.43	31951.65	0.3	-
160	22780.91	31951.95	0.3	-
161	22780.73	31951.65	0.3	-
162	22780.65	31951.50	0.3	-

163	22774.13	31955.48	0.3	-
164	22773.34	31955.95	0.3	-
165	22772.75	31956.31	0.3	-
166	22772.08	31956.73	0.3	-
167	22771.40	31957.15	0.3	-
168	22770.71	31957.56	0.3	-
169	22769.61	31958.23	0.3	-
170	22767.97	31959.22	0.3	-
171	22767.03	31959.79	0.3	-
172	22766.61	31960.05	0.3	-
173	22765.93	31960.47	0.3	-
174	22764.56	31961.30	0.3	-
175	22763.87	31961.72	0.3	-
176	22762.51	31962.55	0.3	-
177	22761.83	31962.97	0.3	-
178	22760.46	31963.80	0.3	-
179	22761.25	31965.08	0.3	-
180	22791.56	32013.84	0.3	-
181	22804.66	32034.91	0.3	-
182	22771.00	32055.09	0.3	-
183	22763.40	32059.64	0.3	-
184	22768.19	32061.54	0.3	-
1	22813.39	32079.41	0.3	-

3. Сведения о характерных точках части (частей) границы объекта

Обозначение характерных точек части границы	Координаты, м		Метод определения координат и средняя квадратическая погрешность положения характерной точки (Mt), м	Описание обозначения точки
	X	Y		
1	2	3	4	5

--	--	--	--	--

Лист N 611

**ОПИСАНИЕ МЕСТОПОЛОЖЕНИЯ ГРАНИЦ  
ЗОНЫ ЗАСТРОЙКИ СРЕДНЕЭТАЖНЫМИ ЖИЛЫМИ ДОМАМИ (5-8 ЭТ.) (ЖЗ-103)  
(наименование объекта)**

Сведения о местоположении измененных (уточненных) границ объекта

1. Система координат МСК-38, зона 3

2. Сведения о характерных точках границ объекта

Обозначение характерных точек границ	Существующие координаты, м		Измененные (уточненные) координаты, м		Метод определения координат и средняя квадратическая погрешность положения характерной точки (Mt), м	Описание обозначения точки
	X	Y	X	Y		
1	2	3	4	5	6	7
1			22813.39	32079.41		
2			22719.97	32176.11		
3			22703.36	32193.30		
4			22695.89	32201.02		
5			22687.12	32190.21		
6			22675.70	32176.15		
7			22673.90	32177.79		
8			22671.66	32179.83		
9			22672.85	32182.05		
10			22668.34	32186.82		
11			22666.17	32184.33		
12			22645.47	32207.52		
13			22648.50	32211.18		
14			22642.42	32217.65		
15			22639.08	32214.68		
16			22635.51	32211.52		
17			22631.65	32215.82		
18			22625.79	32222.34		
19			22623.13	32225.31		
20			22612.46	32215.33		
21			22611.89	32215.90		
22			22608.54	32215.69		
23			22604.23	32211.45		
24			22594.63	32223.74		
25			22594.62	32223.75		

26		22593.60	32222.84
27		22571.90	32247.37
28		22571.90	32247.62
29		22567.10	32252.94
30		22567.10	32252.95
31		22573.55	32258.16
32		22578.34	32262.03
33		22581.86	32265.48
34		22579.39	32268.01
35		22578.81	32268.66
36		22584.71	32274.03
37		22601.30	32289.32
38		22590.55	32301.50
39		22591.27	32302.12
40		22562.45	32336.98
41		22562.28	32337.19
42		22555.08	32331.50
43		22551.51	32335.66
44		22545.50	32330.36
45		22533.43	32320.20
46		22534.00	32314.41
47		22551.44	32291.03
48		22517.56	32265.75
49		22517.55	32265.75
50		22513.92	32263.23
51		22517.74	32257.90
52		22522.45	32261.23
53		22529.07	32253.30
54		22505.69	32231.93
55		22500.30	32224.76
56		22501.59	32221.66
57		22511.19	32211.54
58		22514.30	32208.14
59		22515.28	32207.31
60		22515.81	32206.56
61		22523.13	32195.33
62		22511.85	32188.30
63		22511.04	32187.80
64		22511.95	32185.01
65		22512.76	32182.51
66		22512.50	32182.30
67		22512.03	32181.92
68		22512.31	32180.70
69		22512.42	32180.20
70		22490.81	32172.58
71		22490.78	32172.64
72		22480.70	32168.39
73		22482.28	32164.43
74		22494.18	32134.60
75		22500.54	32116.78
76		22501.97	32112.79
77		22502.75	32113.08
78		22514.24	32121.94

79		22514.56	32122.19
80		22516.77	32123.89
81		22523.19	32128.84
82		22525.63	32130.71
83		22528.10	32132.48
84		22531.34	32134.81
85		22535.96	32136.67
86		22544.31	32140.02
87		22548.49	32141.70
88		22549.09	32140.44
89		22549.26	32140.07
90		22549.94	32138.65
91		22561.91	32146.52
92		22528.31	32198.88
93		22527.22	32203.55
94		22528.52	32207.37
95		22539.68	32217.76
96		22543.81	32213.45
97		22545.24	32211.90
98		22539.21	32206.45
99		22540.08	32205.56
100		22537.62	32203.33
101		22548.43	32191.14
102		22568.19	32209.01
103		22572.77	32203.84
104		22586.88	32187.94
105		22573.78	32176.56
106		22575.09	32168.51
107		22582.52	32160.08
108		22613.57	32124.88
109		22624.27	32112.75
110		22647.94	32141.93
111		22656.01	32135.70
112		22664.41	32129.22
113		22673.15	32124.74
114		22675.68	32123.39
115		22678.79	32121.75
116		22691.94	32113.65
117		22713.60	32100.31
118		22706.30	32089.41
119		22718.40	32079.91
120		22716.44	32071.60
121		22701.77	32050.74
122		22713.62	32039.96
123		22707.06	32037.37
124		22670.15	32022.77
125		22663.07	32019.97
126		22653.90	32008.23
127		22665.00	31999.29
128		22699.32	31971.63
129		22700.86	31970.32
130		22716.50	31956.91
131		22717.08	31956.41

132		22717.15	31956.34
133		22717.17	31956.32
134		22717.26	31956.22
135		22716.24	31954.51
136		22715.68	31953.56
137		22716.62	31953.00
138		22719.38	31951.38
139		22703.22	31932.07
140		22798.59	31866.33
141		22774.12	31818.68
142		22778.95	31816.62
143		22808.90	31885.18
144		22784.06	31900.17
145		22798.54	31924.14
146		22788.45	31930.54
147		22789.35	31931.98
148		22783.85	31935.38
149		22786.90	31940.26
150		22786.56	31940.48
151		22789.69	31945.32
152		22790.01	31945.84
153		22788.55	31946.77
154		22786.29	31948.21
155		22786.54	31948.66
156		22783.46	31950.46
157		22782.97	31950.75
158		22781.66	31951.51
159		22781.43	31951.65
160		22780.91	31951.95
161		22780.73	31951.65
162		22780.65	31951.50
163		22774.13	31955.48
164		22773.34	31955.95
165		22772.75	31956.31
166		22772.08	31956.73
167		22771.40	31957.15
168		22770.71	31957.56
169		22769.61	31958.23
170		22767.97	31959.22
171		22767.03	31959.79
172		22766.61	31960.05
173		22765.93	31960.47
174		22764.56	31961.30
175		22763.87	31961.72
176		22762.51	31962.55
177		22761.83	31962.97
178		22760.46	31963.80
179		22761.25	31965.08
180		22791.56	32013.84
181		22804.66	32034.91
182		22771.00	32055.09
183		22763.40	32059.64
184		22768.19	32061.54

1			22813.39	32079.41		
3. Сведения о характерных точках части (частей) границы объекта						
Обозначение характерных точек части границ	Существующие координаты, м		Измененные (уточненные) координаты, м		Метод определения координат и средняя квадратическая погрешность положения характерной точки (Mt), м	Описание обозначения точки
	X	Y	X	Y		
1	2	3	4	5	6	7

**ОПИСАНИЕ МЕСТОПОЛОЖЕНИЯ ГРАНИЦ  
ЗОНЫ ЗАСТРОЙКИ СРЕДНЕЭТАЖНЫМИ ЖИЛЫМИ ДОМАМИ (5-8 ЭТ.) (ЖЗ-103)  
(наименование объекта)**

**План границ объекта**



Масштаб 1: 2000

Используемые условные знаки и обозначения:

Подпись \_\_\_\_\_ Дата " \_ " \_\_\_\_\_ г.

Место для оттиска печати (при наличии) лица, составившего описание местоположения границ объекта

**ОПИСАНИЕ МЕСТОПОЛОЖЕНИЯ ГРАНИЦ  
ЗОНЫ ДЕЛОВОГО, ОБЩЕСТВЕННОГО И КОММЕРЧЕСКОГО НАЗНАЧЕНИЯ (ОДЗ-201)  
(наименование объекта местоположение границ, которого описано  
(далее - объект)**



Сведения об объекте		
№ п/п	Характеристики объекта	Описание характеристик
1	2	3
1	Местоположение объекта	Российская Федерация, Иркутская область, город Иркутск
2	Площадь объекта +/- величина погрешности определения площади (Р +/- Дельта Р)	595601+/- 0
3	Иные характеристики объекта	ПЭ П-01-04

**ОПИСАНИЕ МЕСТОПОЛОЖЕНИЯ ГРАНИЦ  
ЗОНЫ ДЕЛОВОГО, ОБЩЕСТВЕННОГО И КОММЕРЧЕСКОГО НАЗНАЧЕНИЯ (ОДЗ-201)  
(наименование объекта)**

Сведения о местоположении границ объекта

1. Система координат МСК-38, зона 3

2. Сведения о характерных точках границ объекта

Обозначение характерных точек границ	Координаты, м		Метод определения координат и средняя квадратическая погрешность положения характерной точки (Mt), м	Описание обозначения точки
	X	Y		
1	2	3	4	5
1	23107.49	32418.26	0.3	-
2	23100.93	32414.60	0.3	-
3	23097.38	32412.62	0.3	-
4	23055.24	32389.09	0.3	-
5	23052.26	32390.24	0.3	-
6	23050.37	32393.89	0.3	-
7	23050.61	32394.02	0.3	-
8	23050.43	32394.38	0.3	-
9	23048.71	32397.77	0.3	-
10	23044.09	32395.44	0.3	-
11	23040.09	32403.06	0.3	-
12	23039.57	32402.79	0.3	-
13	23037.26	32407.39	0.3	-
14	23025.03	32401.31	0.3	-
15	23024.60	32402.26	0.3	-
16	23023.36	32404.92	0.3	-
17	23024.63	32405.58	0.3	-

18	23017.90	32418.79	0.3	-
19	23016.57	32418.09	0.3	-
20	23012.90	32425.38	0.3	-
21	23013.24	32425.55	0.3	-
22	23012.07	32427.90	0.3	-
23	23011.16	32427.42	0.3	-
24	23009.86	32429.91	0.3	-
25	23016.04	32433.11	0.3	-
26	23014.91	32435.31	0.3	-
27	23014.56	32435.14	0.3	-
28	23010.91	32442.31	0.3	-
29	23011.24	32442.48	0.3	-
30	23010.06	32444.79	0.3	-
31	23009.37	32444.44	0.3	-
32	23008.37	32446.46	0.3	-
33	23009.41	32447.00	0.3	-
34	23003.43	32458.17	0.3	-
35	23003.20	32458.62	0.3	-
36	23005.95	32460.04	0.3	-
37	23003.23	32465.36	0.3	-
38	23002.84	32466.12	0.3	-
39	22985.17	32457.15	0.3	-
40	22986.21	32450.03	0.3	-
41	22984.35	32449.11	0.3	-
42	22983.83	32450.15	0.3	-
43	22982.56	32449.42	0.3	-
44	22974.99	32445.01	0.3	-
45	22971.76	32450.34	0.3	-
46	22968.24	32456.15	0.3	-

47	22945.03	32494.48	0.3	-
48	22942.59	32498.49	0.3	-
49	22922.04	32532.44	0.3	-
50	22936.50	32535.11	0.3	-
51	22931.23	32547.45	0.3	-
52	22927.79	32554.37	0.3	-
53	22926.36	32557.25	0.3	-
54	22916.22	32556.86	0.3	-
55	22915.80	32560.80	0.3	-
56	22900.66	32559.59	0.3	-
57	22910.03	32561.30	0.3	-
58	22917.74	32562.71	0.3	-
59	22923.53	32563.76	0.3	-
60	22924.69	32563.98	0.3	-
61	22929.78	32564.91	0.3	-
62	22932.88	32565.48	0.3	-
63	22933.76	32565.64	0.3	-
64	22986.88	32575.35	0.3	-
65	22987.83	32580.96	0.3	-
66	22991.82	32580.69	0.3	-
67	22992.34	32604.55	0.3	-
68	22992.96	32620.98	0.3	-
69	22993.74	32624.84	0.3	-
70	22991.91	32631.34	0.3	-
71	22978.57	32678.47	0.3	-
72	22969.76	32709.54	0.3	-
73	22967.70	32715.40	0.3	-
74	22919.27	32852.71	0.3	-
75	22921.54	32853.42	0.3	-

76	22912.73	32877.03	0.3	-
77	22912.00	32876.78	0.3	-
78	22899.31	32910.21	0.3	-
79	22891.09	32907.03	0.3	-
80	22864.98	32954.07	0.3	-
81	22864.91	32954.17	0.3	-
82	22847.75	32981.56	0.3	-
83	22846.04	32984.36	0.3	-
84	22843.56	32988.41	0.3	-
85	22829.41	33011.54	0.3	-
86	22824.53	33018.85	0.3	-
87	22808.36	33043.10	0.3	-
88	22765.59	33107.20	0.3	-
89	22761.44	33112.75	0.3	-
90	22758.07	33117.27	0.3	-
91	22712.91	33177.77	0.3	-
92	22682.80	33219.19	0.3	-
93	22654.11	33254.70	0.3	-
94	22647.12	33263.24	0.3	-
95	22640.97	33270.77	0.3	-
96	22591.11	33331.73	0.3	-
97	22588.35	33334.11	0.3	-
98	22585.54	33337.46	0.3	-
99	22580.14	33343.10	0.3	-
100	22554.99	33373.96	0.3	-
101	22527.03	33378.77	0.3	-
102	22525.35	33377.68	0.3	-
103	22519.23	33373.72	0.3	-
104	22514.13	33370.42	0.3	-

105	22504.78	33364.36	0.3	-
106	22489.63	33388.56	0.3	-
107	22485.89	33384.32	0.3	-
108	22460.43	33355.50	0.3	-
109	22459.74	33355.07	0.3	-
110	22456.03	33352.76	0.3	-
111	22326.35	33278.85	0.3	-
112	22322.06	33276.32	0.3	-
113	22313.76	33271.42	0.3	-
114	22305.61	33266.39	0.3	-
115	22290.27	33256.91	0.3	-
116	22285.21	33252.60	0.3	-
117	22277.81	33246.31	0.3	-
118	22271.21	33240.52	0.3	-
119	22260.66	33231.25	0.3	-
120	22249.85	33221.76	0.3	-
121	22247.33	33213.57	0.3	-
122	22246.75	33205.50	0.3	-
123	22247.48	33197.40	0.3	-
124	22248.58	33192.14	0.3	-
125	22248.97	33190.27	0.3	-
126	22254.08	33181.45	0.3	-
127	22257.15	33176.13	0.3	-
128	22257.85	33174.92	0.3	-
129	22258.97	33172.98	0.3	-
130	22262.11	33167.57	0.3	-
131	22274.51	33140.43	0.3	-
132	22275.31	33138.48	0.3	-
133	22279.31	33128.78	0.3	-

134	22287.81	33108.14	0.3	-
135	22293.05	33095.42	0.3	-
136	22327.56	33113.20	0.3	-
137	22339.74	33119.47	0.3	-
138	22345.51	33104.97	0.3	-
139	22352.48	33087.03	0.3	-
140	22365.88	33052.57	0.3	-
141	22372.04	33037.39	0.3	-
142	22378.99	33020.23	0.3	-
143	22380.69	33016.02	0.3	-
144	22379.90	33012.76	0.3	-
145	22372.20	33009.85	0.3	-
146	22358.19	33004.49	0.3	-
147	22356.59	33003.88	0.3	-
148	22350.22	33001.44	0.3	-
149	22347.27	33000.29	0.3	-
150	22334.30	32995.32	0.3	-
151	22328.15	33010.23	0.3	-
152	22324.60	33018.85	0.3	-
153	22321.54	33026.29	0.3	-
154	22310.52	33053.04	0.3	-
155	22303.60	33069.82	0.3	-
156	22287.48	33057.96	0.3	-
157	22273.58	33047.74	0.3	-
158	22273.17	33047.44	0.3	-
159	22230.43	33016.00	0.3	-
160	22222.67	33025.76	0.3	-
161	22208.79	33043.22	0.3	-
162	22197.76	33034.62	0.3	-

163	22185.92	33025.41	0.3	-
164	22167.23	33051.50	0.3	-
165	22171.08	33054.29	0.3	-
166	22171.55	33054.62	0.3	-
167	22178.89	33059.93	0.3	-
168	22174.17	33067.56	0.3	-
169	22172.08	33070.58	0.3	-
170	22166.32	33066.96	0.3	-
171	22164.64	33064.57	0.3	-
172	22157.63	33054.99	0.3	-
173	22151.63	33052.68	0.3	-
174	22143.38	33043.14	0.3	-
175	22142.19	33044.29	0.3	-
176	22140.11	33041.17	0.3	-
177	22124.68	33018.14	0.3	-
178	22158.33	32980.38	0.3	-
179	22167.71	32969.85	0.3	-
180	22190.86	32986.88	0.3	-
181	22200.96	32972.99	0.3	-
182	22211.11	32959.03	0.3	-
183	22221.17	32966.34	0.3	-
184	22224.70	32968.96	0.3	-
185	22247.17	32937.82	0.3	-
186	22256.32	32945.66	0.3	-
187	22262.12	32937.57	0.3	-
188	22267.87	32929.57	0.3	-
189	22289.70	32899.19	0.3	-
190	22275.40	32890.54	0.3	-
191	22271.79	32887.29	0.3	-



192	22269.33	32885.08	0.3	-
193	22257.76	32874.76	0.3	-
194	22257.47	32874.49	0.3	-
195	22270.65	32851.29	0.3	-
196	22284.01	32834.22	0.3	-
197	22285.47	32832.29	0.3	-
198	22291.73	32824.29	0.3	-
199	22290.30	32823.21	0.3	-
200	22264.75	32804.02	0.3	-
201	22260.77	32801.03	0.3	-
202	22266.43	32793.02	0.3	-
203	22274.44	32798.88	0.3	-
204	22295.02	32771.63	0.3	-
205	22304.78	32757.71	0.3	-
206	22318.76	32737.95	0.3	-
207	22319.20	32738.28	0.3	-
208	22329.36	32723.49	0.3	-
209	22349.70	32734.84	0.3	-
210	22354.43	32737.27	0.3	-
211	22354.74	32736.67	0.3	-
212	22359.00	32728.49	0.3	-
213	22363.83	32731.30	0.3	-
214	22365.71	32727.88	0.3	-
215	22337.66	32711.53	0.3	-
215	22337.66	32711.53	0.3	-
216	22341.40	32706.18	0.3	-
217	22340.14	32705.25	0.3	-
218	22348.80	32693.11	0.3	-
219	22350.20	32694.24	0.3	-

220	22366.27	32672.02	0.3	-
221	22364.59	32670.81	0.3	-
222	22366.45	32668.40	0.3	-
223	22367.88	32669.41	0.3	-
224	22372.62	32663.07	0.3	-
225	22377.33	32654.59	0.3	-
226	22386.88	32640.79	0.3	-
227	22391.70	32643.89	0.3	-
228	22392.09	32643.35	0.3	-
229	22393.54	32641.30	0.3	-
230	22398.96	32643.30	0.3	-
231	22402.73	32645.18	0.3	-
232	22410.86	32632.67	0.3	-
233	22408.83	32631.38	0.3	-
234	22411.10	32627.05	0.3	-
235	22411.74	32626.06	0.3	-
236	22426.28	32632.38	0.3	-
237	22432.22	32614.88	0.3	-
238	22430.33	32614.25	0.3	-
239	22430.84	32612.68	0.3	-
240	22439.27	32588.52	0.3	-
241	22450.76	32592.27	0.3	-
242	22447.76	32601.76	0.3	-
243	22463.36	32606.90	0.3	-
244	22472.27	32609.84	0.3	-
245	22483.38	32576.91	0.3	-
246	22486.04	32569.01	0.3	-
247	22519.30	32470.41	0.3	-
248	22521.96	32462.51	0.3	-

249	22527.41	32446.36	0.3	-
250	22526.67	32445.84	0.3	-
251	22514.26	32437.14	0.3	-
252	22509.16	32433.57	0.3	-
253	22511.26	32430.63	0.3	-
254	22517.84	32421.41	0.3	-
255	22523.28	32413.78	0.3	-
256	22590.68	32319.35	0.3	-
257	22608.60	32294.24	0.3	-
258	22631.20	32270.09	0.3	-
259	22658.21	32241.23	0.3	-
260	22658.81	32240.58	0.3	-
261	22662.52	32236.62	0.3	-
262	22688.63	32209.19	0.3	-
263	22695.89	32201.02	0.3	-
264	22703.36	32193.30	0.3	-
265	22719.97	32176.11	0.3	-
266	22813.39	32079.41	0.3	-
267	22819.65	32081.89	0.3	-
268	22914.46	32119.38	0.3	-
269	22926.33	32124.07	0.3	-
270	22934.54	32127.32	0.3	-
271	22942.03	32130.28	0.3	-
272	22955.17	32135.48	0.3	-
273	23177.11	32349.91	0.3	-
274	23173.91	32352.75	0.3	-
275	23168.38	32360.79	0.3	-
276	23167.48	32361.91	0.3	-
277	23162.29	32368.42	0.3	-

278	23155.68	32375.60	0.3	-
279	23148.57	32382.30	0.3	-
280	23145.03	32385.19	0.3	-
281	23141.01	32388.47	0.3	-
282	23135.41	32392.41	0.3	-
283	23133.03	32394.09	0.3	-
284	23124.70	32399.10	0.3	-
285	23124.67	32399.12	0.3	-
286	23119.90	32403.23	0.3	-
287	23118.14	32405.01	0.3	-
288	23115.49	32407.71	0.3	-
289	23111.46	32412.53	0.3	-
290	23107.83	32417.67	0.3	-
1	23107.49	32418.26	0.3	-
291	22678.72	32845.43	0.3	-
292	22671.90	32864.24	0.3	-
293	22722.96	32882.07	0.3	-
294	22774.26	32899.99	0.3	-
295	22813.53	32831.79	0.3	-
296	22816.83	32825.57	0.3	-
297	22818.00	32823.40	0.3	-
298	22821.78	32816.28	0.3	-
299	22822.29	32815.31	0.3	-
300	22817.65	32813.03	0.3	-
301	22815.84	32812.15	0.3	-
302	22808.99	32823.80	0.3	-
303	22807.96	32825.52	0.3	-
304	22777.39	32815.95	0.3	-
305	22776.95	32817.16	0.3	-

306	22760.72	32811.18	0.3	-
307	22758.44	32817.27	0.3	-
308	22748.42	32813.77	0.3	-
309	22736.78	32845.33	0.3	-
310	22715.12	32837.23	0.3	-
311	22714.00	32836.81	0.3	-
312	22704.76	32833.35	0.3	-
313	22685.88	32826.29	0.3	-
291	22678.72	32845.43	0.3	-
314	22534.54	32892.75	0.3	-
315	22517.90	32940.27	0.3	-
316	22504.18	32979.39	0.3	-
317	22519.76	32981.42	0.3	-
318	22523.71	32981.40	0.3	-
319	22541.47	32978.04	0.3	-
320	22563.09	32973.10	0.3	-
321	22568.86	32956.63	0.3	-
322	22576.39	32935.12	0.3	-
323	22583.77	32913.99	0.3	-
324	22595.09	32881.63	0.3	-
325	22604.20	32855.48	0.3	-
326	22604.23	32855.49	0.3	-
327	22607.53	32846.01	0.3	-
328	22608.86	32842.23	0.3	-
329	22608.82	32842.21	0.3	-
330	22561.91	32825.84	0.3	-
331	22560.50	32825.34	0.3	-
332	22558.35	32824.60	0.3	-
333	22557.02	32828.37	0.3	-

334	22555.26	32833.45	0.3	-
335	22552.56	32841.19	0.3	-
336	22548.38	32853.24	0.3	-
337	22544.61	32864.00	0.3	-
314	22534.54	32892.75	0.3	-
338	22348.93	32867.24	0.3	-
339	22349.41	32867.60	0.3	-
340	22362.84	32877.68	0.3	-
341	22378.06	32889.11	0.3	-
342	22407.53	32804.67	0.3	-
343	22406.68	32804.26	0.3	-
344	22405.48	32803.69	0.3	-
345	22394.14	32798.26	0.3	-
346	22390.96	32796.74	0.3	-
347	22385.98	32794.35	0.3	-
348	22373.80	32786.59	0.3	-
349	22368.68	32783.33	0.3	-
350	22345.09	32838.75	0.3	-
351	22339.65	32846.00	0.3	-
352	22339.05	32846.81	0.3	-
353	22332.81	32855.14	0.3	-
338	22348.93	32867.24	0.3	-

### 3. Сведения о характерных точках части (частей) границы объекта

Обозначение характерных точек части границы	Координаты, м		Метод определения координат и средняя квадратическая погрешность положения характерной точки (Mt), м	Описание обозначения точки
	X	Y		
1	2	3	4	5

**ОПИСАНИЕ МЕСТОПОЛОЖЕНИЯ ГРАНИЦ  
ЗОНЫ ДЕЛОВОГО, ОБЩЕСТВЕННОГО И КОММЕРЧЕСКОГО НАЗНАЧЕНИЯ (ОДЗ-201)  
(наименование объекта)**

Сведения о местоположении измененных (уточненных) границ объекта

1. Система координат МСК-38, зона 3

2. Сведения о характерных точках границ объекта

Обозначение характерных точек границ	Существующие координаты, м		Измененные (уточненные) координаты, м		Метод определения координат и средняя квадратическая погрешность положения характерной точки (Mt), м	Описание обозначения точки
	X	Y	X	Y		
1	2	3	4	5	6	7
1			23107.49	32418.26		
2			23100.93	32414.60		
3			23097.38	32412.62		
4			23055.24	32389.09		
5			23052.26	32390.24		
6			23050.37	32393.89		
7			23050.61	32394.02		
8			23050.43	32394.38		
9			23048.71	32397.77		
10			23044.09	32395.44		
11			23040.09	32403.06		
12			23039.57	32402.79		
13			23037.26	32407.39		
14			23025.03	32401.31		
15			23024.60	32402.26		
16			23023.36	32404.92		
17			23024.63	32405.58		
18			23017.90	32418.79		
19			23016.57	32418.09		
20			23012.90	32425.38		
21			23013.24	32425.55		
22			23012.07	32427.90		
23			23011.16	32427.42		
24			23009.86	32429.91		
25			23016.04	32433.11		
26			23014.91	32435.31		
27			23014.56	32435.14		
28			23010.91	32442.31		
29			23011.24	32442.48		

30		23010.06	32444.79	
31		23009.37	32444.44	
32		23008.37	32446.46	
33		23009.41	32447.00	
34		23003.43	32458.17	
35		23003.20	32458.62	
36		23005.95	32460.04	
37		23003.23	32465.36	
38		23002.84	32466.12	
39		22985.17	32457.15	
40		22986.21	32450.03	
41		22984.35	32449.11	
42		22983.83	32450.15	
43		22982.56	32449.42	
44		22974.99	32445.01	
45		22971.76	32450.34	
46		22968.24	32456.15	
47		22945.03	32494.48	
48		22942.59	32498.49	
49		22922.04	32532.44	
50		22936.50	32535.11	
51		22931.23	32547.45	
52		22927.79	32554.37	
53		22926.36	32557.25	
54		22916.22	32556.86	
55		22915.80	32560.80	
56		22900.66	32559.59	
57		22910.03	32561.30	
58		22917.74	32562.71	
59		22923.53	32563.76	
60		22924.69	32563.98	
61		22929.78	32564.91	
62		22932.88	32565.48	
63		22933.76	32565.64	
64		22986.88	32575.35	
65		22987.83	32580.96	
66		22991.82	32580.69	
67		22992.34	32604.55	
68		22992.96	32620.98	
69		22993.74	32624.84	
70		22991.91	32631.34	
71		22978.57	32678.47	
72		22969.76	32709.54	
73		22967.70	32715.40	
74		22919.27	32852.71	
75		22921.54	32853.42	
76		22912.73	32877.03	
77		22912.00	32876.78	
78		22899.31	32910.21	
79		22891.09	32907.03	
80		22864.98	32954.07	
81		22864.91	32954.17	
82		22847.75	32981.56	



83	22846.04	32984.36
84	22843.56	32988.41
85	22829.41	33011.54
86	22824.53	33018.85
87	22808.36	33043.10
88	22765.59	33107.20
89	22761.44	33112.75
90	22758.07	33117.27
91	22712.91	33177.77
92	22682.80	33219.19
93	22654.11	33254.70
94	22647.12	33263.24
95	22640.97	33270.77
96	22591.11	33331.73
97	22588.35	33334.11
98	22585.54	33337.46
99	22580.14	33343.10
100	22554.99	33373.96
101	22527.03	33378.77
102	22525.35	33377.68
103	22519.23	33373.72
104	22514.13	33370.42
105	22504.78	33364.36
106	22489.63	33388.56
107	22485.89	33384.32
108	22460.43	33355.50
109	22459.74	33355.07
110	22456.03	33352.76
111	22326.35	33278.85
112	22322.06	33276.32
113	22313.76	33271.42
114	22305.61	33266.39
115	22290.27	33256.91
116	22285.21	33252.60
117	22277.81	33246.31
118	22271.21	33240.52
119	22260.66	33231.25
120	22249.85	33221.76
121	22247.33	33213.57
122	22246.75	33205.50
123	22247.48	33197.40
124	22248.58	33192.14
125	22248.97	33190.27
126	22254.08	33181.45
127	22257.15	33176.13
128	22257.85	33174.92
129	22258.97	33172.98
130	22262.11	33167.57
131	22274.51	33140.43
132	22275.31	33138.48
133	22279.31	33128.78
134	22287.81	33108.14
135	22293.05	33095.42

136	22327.56	33113.20
137	22339.74	33119.47
138	22345.51	33104.97
139	22352.48	33087.03
140	22365.88	33052.57
141	22372.04	33037.39
142	22378.99	33020.23
143	22380.69	33016.02
144	22379.90	33012.76
145	22372.20	33009.85
146	22358.19	33004.49
147	22356.59	33003.88
148	22350.22	33001.44
149	22347.27	33000.29
150	22334.30	32995.32
151	22328.15	33010.23
152	22324.60	33018.85
153	22321.54	33026.29
154	22310.52	33053.04
155	22303.60	33069.82
156	22287.48	33057.96
157	22273.58	33047.74
158	22273.17	33047.44
159	22230.43	33016.00
160	22222.67	33025.76
161	22208.79	33043.22
162	22197.76	33034.62
163	22185.92	33025.41
164	22167.23	33051.50
165	22171.08	33054.29
166	22171.55	33054.62
167	22178.89	33059.93
168	22174.17	33067.56
169	22172.08	33070.58
170	22166.32	33066.96
171	22164.64	33064.57
172	22157.63	33054.99
173	22151.63	33052.68
174	22143.38	33043.14
175	22142.19	33044.29
176	22140.11	33041.17
177	22124.68	33018.14
178	22158.33	32980.38
179	22167.71	32969.85
180	22190.86	32986.88
181	22200.96	32972.99
182	22211.11	32959.03
183	22221.17	32966.34
184	22224.70	32968.96
185	22247.17	32937.82
186	22256.32	32945.66
187	22262.12	32937.57
188	22267.87	32929.57

189	22289.70	32899.19
190	22275.40	32890.54
191	22271.79	32887.29
192	22269.33	32885.08
193	22257.76	32874.76
194	22257.47	32874.49
195	22270.65	32851.29
196	22284.01	32834.22
197	22285.47	32832.29
198	22291.73	32824.29
199	22290.30	32823.21
200	22264.75	32804.02
201	22260.77	32801.03
202	22266.43	32793.02
203	22274.44	32798.88
204	22295.02	32771.63
205	22304.78	32757.71
206	22318.76	32737.95
207	22319.20	32738.28
208	22329.36	32723.49
209	22349.70	32734.84
210	22354.43	32737.27
211	22354.74	32736.67
212	22359.00	32728.49
213	22363.83	32731.30
214	22365.71	32727.88
215	22337.66	32711.53
215	22337.66	32711.53
216	22341.40	32706.18
217	22340.14	32705.25
218	22348.80	32693.11
219	22350.20	32694.24
220	22366.27	32672.02
221	22364.59	32670.81
222	22366.45	32668.40
223	22367.88	32669.41
224	22372.62	32663.07
225	22377.33	32654.59
226	22386.88	32640.79
227	22391.70	32643.89
228	22392.09	32643.35
229	22393.54	32641.30
230	22398.96	32643.30
231	22402.73	32645.18
232	22410.86	32632.67
233	22408.83	32631.38
234	22411.10	32627.05
235	22411.74	32626.06
236	22426.28	32632.38
237	22432.22	32614.88
238	22430.33	32614.25
239	22430.84	32612.68
240	22439.27	32588.52

241		22450.76	32592.27
242		22447.76	32601.76
243		22463.36	32606.90
244		22472.27	32609.84
245		22483.38	32576.91
246		22486.04	32569.01
247		22519.30	32470.41
248		22521.96	32462.51
249		22527.41	32446.36
250		22526.67	32445.84
251		22514.26	32437.14
252		22509.16	32433.57
253		22511.26	32430.63
254		22517.84	32421.41
255		22523.28	32413.78
256		22590.68	32319.35
257		22608.60	32294.24
258		22631.20	32270.09
259		22658.21	32241.23
260		22658.81	32240.58
261		22662.52	32236.62
262		22688.63	32209.19
263		22695.89	32201.02
264		22703.36	32193.30
265		22719.97	32176.11
266		22813.39	32079.41
267		22819.65	32081.89
268		22914.46	32119.38
269		22926.33	32124.07
270		22934.54	32127.32
271		22942.03	32130.28
272		22955.17	32135.48
273		23177.11	32349.91
274		23173.91	32352.75
275		23168.38	32360.79
276		23167.48	32361.91
277		23162.29	32368.42
278		23155.68	32375.60
279		23148.57	32382.30
280		23145.03	32385.19
281		23141.01	32388.47
282		23135.41	32392.41
283		23133.03	32394.09
284		23124.70	32399.10
285		23124.67	32399.12
286		23119.90	32403.23
287		23118.14	32405.01
288		23115.49	32407.71
289		23111.46	32412.53
290		23107.83	32417.67
1		23107.49	32418.26
291		22678.72	32845.43
292		22671.90	32864.24

293		22722.96	32882.07
294		22774.26	32899.99
295		22813.53	32831.79
296		22816.83	32825.57
297		22818.00	32823.40
298		22821.78	32816.28
299		22822.29	32815.31
300		22817.65	32813.03
301		22815.84	32812.15
302		22808.99	32823.80
303		22807.96	32825.52
304		22777.39	32815.95
305		22776.95	32817.16
306		22760.72	32811.18
307		22758.44	32817.27
308		22748.42	32813.77
309		22736.78	32845.33
310		22715.12	32837.23
311		22714.00	32836.81
312		22704.76	32833.35
313		22685.88	32826.29
291		22678.72	32845.43
314		22534.54	32892.75
315		22517.90	32940.27
316		22504.18	32979.39
317		22519.76	32981.42
318		22523.71	32981.40
319		22541.47	32978.04
320		22563.09	32973.10
321		22568.86	32956.63
322		22576.39	32935.12
323		22583.77	32913.99
324		22595.09	32881.63
325		22604.20	32855.48
326		22604.23	32855.49
327		22607.53	32846.01
328		22608.86	32842.23
329		22608.82	32842.21
330		22561.91	32825.84
331		22560.50	32825.34
332		22558.35	32824.60
333		22557.02	32828.37
334		22555.26	32833.45
335		22552.56	32841.19
336		22548.38	32853.24
337		22544.61	32864.00
314		22534.54	32892.75
338		22348.93	32867.24
339		22349.41	32867.60
340		22362.84	32877.68
341		22378.06	32889.11
342		22407.53	32804.67
343		22406.68	32804.26

344			22405.48	32803.69		
345			22394.14	32798.26		
346			22390.96	32796.74		
347			22385.98	32794.35		
348			22373.80	32786.59		
349			22368.68	32783.33		
350			22345.09	32838.75		
351			22339.65	32846.00		
352			22339.05	32846.81		
353			22332.81	32855.14		
338			22348.93	32867.24		

3. Сведения о характерных точках части (частей) границы объекта

Обозначение характерных точек части границ	Существующие координаты, м		Измененные (уточненные) координаты, м		Метод определения координат и средняя квадратическая погрешность положения характерной точки (Mt), м	Описание обозначения точки
	X	Y	X	Y		
1	2	3	4	5	6	7

ОПИСАНИЕ МЕСТОПОЛОЖЕНИЯ ГРАНИЦ  
ЗОНЫ ДЕЛОВОГО, ОБЩЕСТВЕННОГО И КОММЕРЧЕСКОГО НАЗНАЧЕНИЯ (ОДЗ-201)  
(наименование объекта)

План границ объекта



Масштаб 1: 5000

Используемые условные знаки и обозначения:

Подпись \_\_\_\_\_ Дата " \_\_ " \_\_\_\_\_ г.

Место для оттиска печати (при наличии) лица, составившего описание местоположения границ объекта

ОПИСАНИЕ МЕСТОПОЛОЖЕНИЯ ГРАНИЦ  
ЗОНЫ ДЕЛОВОГО, ОБЩЕСТВЕННОГО И КОММЕРЧЕСКОГО НАЗНАЧЕНИЯ (ОДЗ-201)  
 (наименование объекта местоположение границ, которого описано  
 (далее - объект)

Сведения об объекте

N п/п	Характеристики объекта	Описание характеристик
1	2	3
1	Местоположение объекта	Российская Федерация, Иркутская область, город Иркутск
2	Площадь объекта +/- величина погрешности определения площади (P +/- Дельта P)	1237+/- 0
3	Иные характеристики объекта	ПЭ П-01-04



**ОПИСАНИЕ МЕСТОПОЛОЖЕНИЯ ГРАНИЦ  
ЗОНЫ ДЕЛОВОГО, ОБЩЕСТВЕННОГО И КОММЕРЧЕСКОГО НАЗНАЧЕНИЯ (ОДЗ-201)  
(наименование объекта)**

Сведения о местоположении границ объекта

1. Система координат МСК-38, зона 3

2. Сведения о характерных точках границ объекта

Обозначение характерных точек границ	Координаты, м		Метод определения координат и средняя квадратическая погрешность положения характерной точки (Mt), м	Описание обозначения точки
	X	Y		
1	2	3	4	5
1	22655.49	32229.99	0.3	-
2	22642.42	32217.65	0.3	-
3	22648.50	32211.18	0.3	-
4	22645.47	32207.52	0.3	-
5	22666.17	32184.33	0.3	-
6	22668.34	32186.82	0.3	-
7	22673.83	32193.12	0.3	-
8	22674.89	32194.29	0.3	-
9	22682.34	32202.43	0.3	-
10	22682.65	32202.77	0.3	-
11	22688.63	32209.19	0.3	-
12	22662.52	32236.62	0.3	-
12	22662.52	32236.62	0.3	-
13	22656.00	32230.46	0.3	-
1	22655.49	32229.99	0.3	-

3. Сведения о характерных точках части (частей) границы объекта

Обозначение	Координаты, м	Метод определения	Описание
-------------	---------------	-------------------	----------

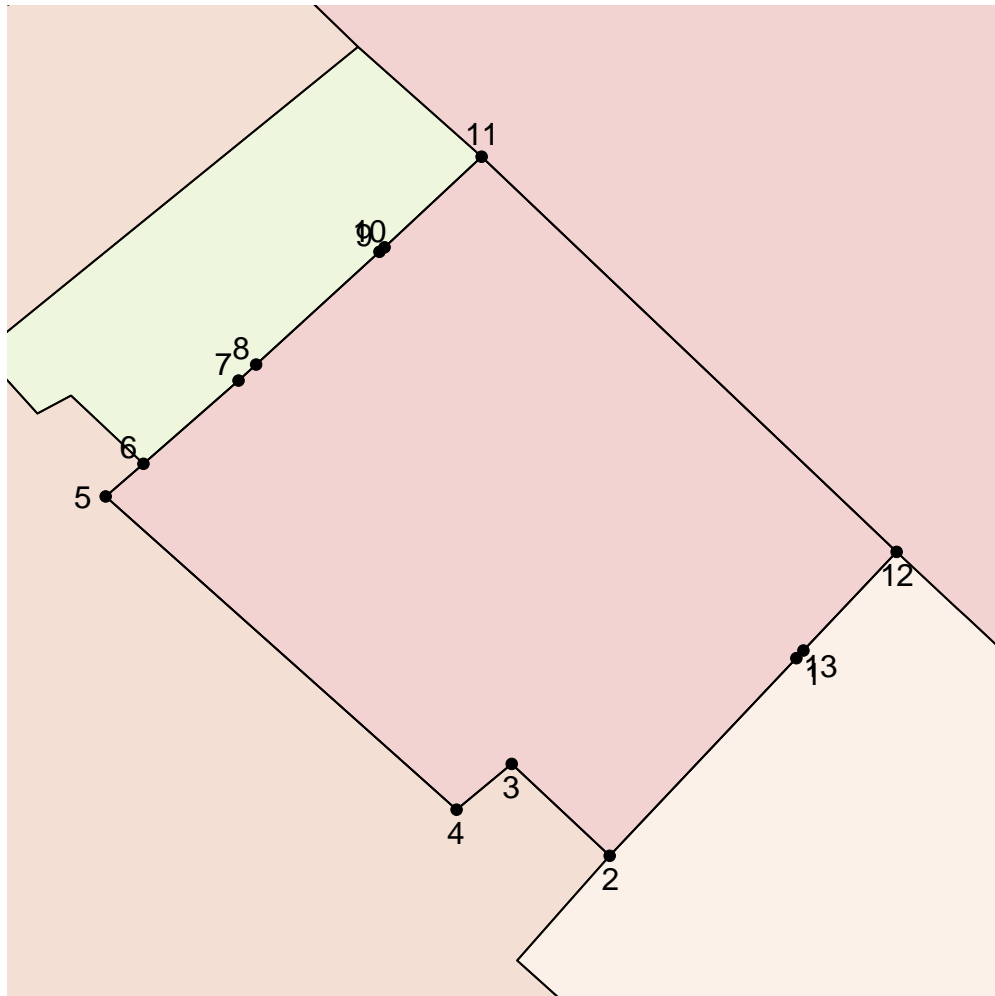
характерных точек части границы	X	Y	координат и средняя квадратическая погрешность положения характерной точки (Mt), м	обозначения точки
1	2	3	4	5

ОПИСАНИЕ МЕСТОПОЛОЖЕНИЯ ГРАНИЦ ЗОНЫ ДЕЛОВОГО, ОБЩЕСТВЕННОГО И КОММЕРЧЕСКОГО НАЗНАЧЕНИЯ (ОДЗ-201) (наименование объекта)						
Сведения о местоположении измененных (уточненных) границ объекта						
1. Система координат <u>МСК-38, зона 3</u>						
2. Сведения о характерных точках границ объекта						
Обозначение характерных точек границ	Существующие координаты, м		Измененные (уточненные) координаты, м		Метод определения координат и средняя квадратическая погрешность положения характерной точки (Mt), м	Описание обозначения точки
	X	Y	X	Y		
1	2	3	4	5	6	7
1			22655.49	32229.99		
2			22642.42	32217.65		
3			22648.50	32211.18		
4			22645.47	32207.52		
5			22666.17	32184.33		
6			22668.34	32186.82		
7			22673.83	32193.12		
8			22674.89	32194.29		
9			22682.34	32202.43		
10			22682.65	32202.77		
11			22688.63	32209.19		
12			22662.52	32236.62		
12			22662.52	32236.62		
13			22656.00	32230.46		
1			22655.49	32229.99		
3. Сведения о характерных точках части (частей) границы объекта						
Обозначение характерных точек части границ	Существующие координаты, м		Измененные (уточненные) координаты, м		Метод определения координат и средняя квадратическая погрешность положения характерной точки (Mt), м	Описание обозначения точки
	X	Y	X	Y		
1	2	3	4	5	6	7

--	--	--	--	--	--	--	--

ОПИСАНИЕ МЕСТОПОЛОЖЕНИЯ ГРАНИЦ  
ЗОНЫ ДЕЛОВОГО, ОБЩЕСТВЕННОГО И КОММЕРЧЕСКОГО НАЗНАЧЕНИЯ (ОДЗ-201)  
(наименование объекта)

План границ объекта

Масштаб 1: 500

Используемые условные знаки и обозначения:

Подпись \_\_\_\_\_ Дата " \_\_ " \_\_\_\_\_ г.

Место для оттиска печати (при наличии) лица, составившего описание местоположения границ объекта

ОПИСАНИЕ МЕСТОПОЛОЖЕНИЯ ГРАНИЦ  
ЗОНЫ ДЕЛОВОГО, ОБЩЕСТВЕННОГО И КОММЕРЧЕСКОГО НАЗНАЧЕНИЯ (ОДЗ-201)  
 (наименование объекта местоположение границ, которого описано  
 (далее - объект)

Сведения об объекте

N п/п	Характеристики объекта	Описание характеристик
1	2	3
1	Местоположение объекта	Российская Федерация, Иркутская область, город Иркутск
2	Площадь объекта +/- величина погрешности определения площади (P +/- Дельта P)	1037+/- 0
3	Иные характеристики объекта	ПЭ П-01-04

**ОПИСАНИЕ МЕСТОПОЛОЖЕНИЯ ГРАНИЦ  
ЗОНЫ ДЕЛОВОГО, ОБЩЕСТВЕННОГО И КОММЕРЧЕСКОГО НАЗНАЧЕНИЯ (ОДЗ-201)  
(наименование объекта)**

Сведения о местоположении границ объекта

1. Система координат МСК-38, зона 3

2. Сведения о характерных точках границ объекта

Обозначение характерных точек границ	Координаты, м		Метод определения координат и средняя квадратическая погрешность положения характерной точки (Mt), м	Описание обозначения точки
	X	Y		
1	2	3	4	5
1	22337.66	32711.53	0.3	-
2	22327.95	32705.87	0.3	-
3	22330.54	32702.20	0.3	-
4	22340.69	32687.82	0.3	-
5	22351.69	32672.23	0.3	-
6	22352.46	32671.14	0.3	-
7	22353.45	32669.74	0.3	-
8	22369.77	32646.62	0.3	-
9	22372.65	32642.53	0.3	-
10	22380.83	32630.95	0.3	-
11	22389.85	32636.81	0.3	-
12	22402.73	32645.18	0.3	-
13	22398.96	32643.30	0.3	-
14	22393.54	32641.30	0.3	-
15	22392.09	32643.35	0.3	-
16	22391.70	32643.89	0.3	-
17	22386.88	32640.79	0.3	-

18	22377.33	32654.59	0.3	-
19	22372.62	32663.07	0.3	-
20	22367.88	32669.41	0.3	-
21	22366.45	32668.40	0.3	-
22	22364.59	32670.81	0.3	-
23	22366.27	32672.02	0.3	-
24	22350.20	32694.24	0.3	-
25	22348.80	32693.11	0.3	-
26	22340.14	32705.25	0.3	-
27	22341.40	32706.18	0.3	-
1	22337.66	32711.53	0.3	-
<b>3. Сведения о характерных точках части (частей) границы объекта</b>				
Обозначение характерных точек части границы	Координаты, м		Метод определения координат и средняя квадратическая погрешность положения характерной точки (Mt), м	Описание обозначения точки
	X	Y		
1	2	3	4	5



**ОПИСАНИЕ МЕСТОПОЛОЖЕНИЯ ГРАНИЦ  
ЗОНЫ ДЕЛОВОГО, ОБЩЕСТВЕННОГО И КОММЕРЧЕСКОГО НАЗНАЧЕНИЯ (ОДЗ-201)  
(наименование объекта)**

Сведения о местоположении измененных (уточненных) границ объекта

1. Система координат МСК-38, зона 3

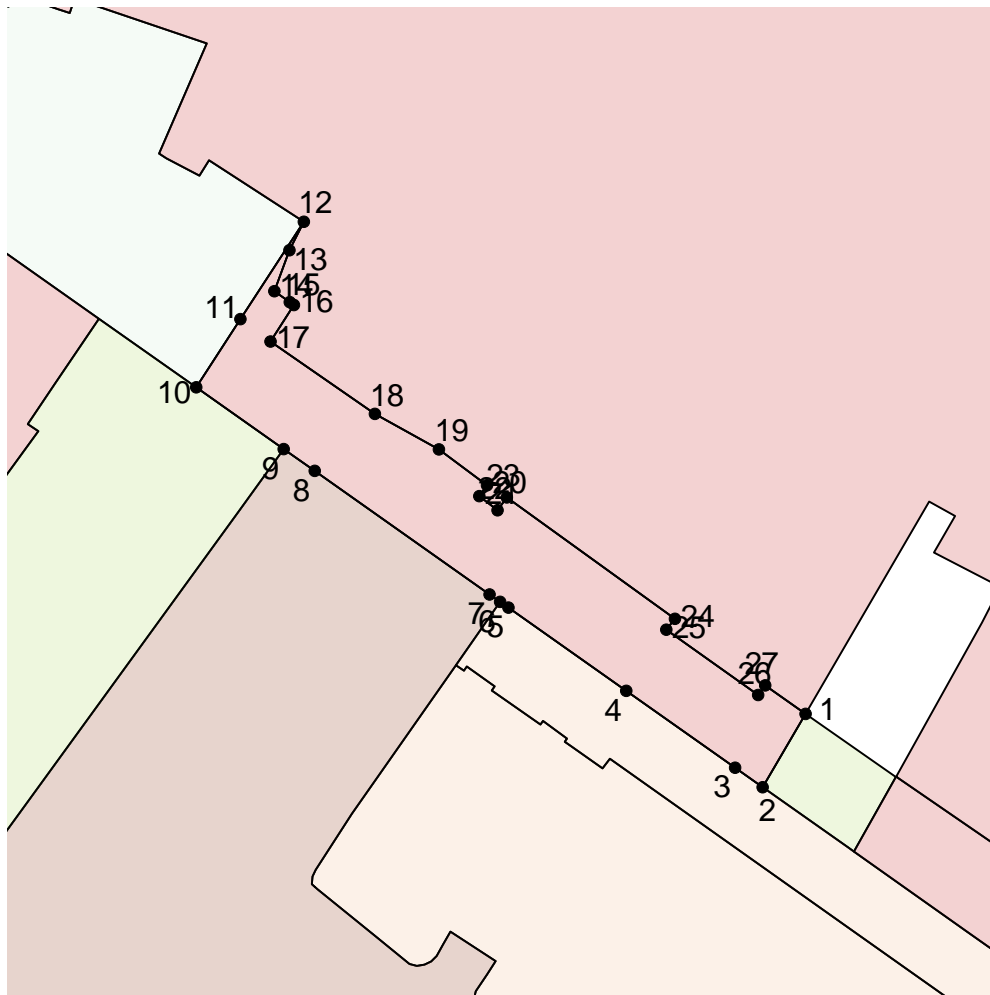
2. Сведения о характерных точках границ объекта

Обозначение характерных точек границ	Существующие координаты, м		Измененные (уточненные) координаты, м		Метод определения координат и средняя квадратическая погрешность положения характерной точки (Mt), м	Описание обозначения точки
	X	Y	X	Y		
1	2	3	4	5	6	7
1			22337.66	32711.53		
2			22327.95	32705.87		
3			22330.54	32702.20		
4			22340.69	32687.82		
5			22351.69	32672.23		
6			22352.46	32671.14		
7			22353.45	32669.74		
8			22369.77	32646.62		
9			22372.65	32642.53		
10			22380.83	32630.95		
11			22389.85	32636.81		
12			22402.73	32645.18		
13			22398.96	32643.30		
14			22393.54	32641.30		
15			22392.09	32643.35		
16			22391.70	32643.89		
17			22386.88	32640.79		
18			22377.33	32654.59		
19			22372.62	32663.07		
20			22367.88	32669.41		
21			22366.45	32668.40		
22			22364.59	32670.81		
23			22366.27	32672.02		
24			22350.20	32694.24		
25			22348.80	32693.11		
26			22340.14	32705.25		
27			22341.40	32706.18		
1			22337.66	32711.53		

3. Сведения о характерных точках части (частей) границы объекта						
Обозначение характерных точек части границ	Существующие координаты, м		Измененные (уточненные) координаты, м		Метод определения координат и средняя квадратическая погрешность положения характерной точки (Mt), м	Описание обозначения точки
	X	Y	X	Y		
1	2	3	4	5	6	7

ОПИСАНИЕ МЕСТОПОЛОЖЕНИЯ ГРАНИЦ  
ЗОНЫ ДЕЛОВОГО, ОБЩЕСТВЕННОГО И КОММЕРЧЕСКОГО НАЗНАЧЕНИЯ (ОДЗ-201)  
(наименование объекта)

План границ объекта

Масштаб 1: 1000

Используемые условные знаки и обозначения:

Подпись \_\_\_\_\_ Дата " \_\_ " \_\_\_\_\_ г.

Место для оттиска печати (при наличии) лица, составившего описание местоположения границ объекта

ОПИСАНИЕ МЕСТОПОЛОЖЕНИЯ ГРАНИЦ  
ЗОНЫ ДЕЛОВОГО, ОБЩЕСТВЕННОГО И КОММЕРЧЕСКОГО НАЗНАЧЕНИЯ (ОДЗ-201)  
 (наименование объекта местоположение границ, которого описано  
 (далее - объект)

Сведения об объекте

N п/п	Характеристики объекта	Описание характеристик
1	2	3
1	Местоположение объекта	Российская Федерация, Иркутская область, город Иркутск
2	Площадь объекта +/- величина погрешности определения площади (P +/- Дельта P)	1008+/- 0
3	Иные характеристики объекта	ПЭ П-01-04

**ОПИСАНИЕ МЕСТОПОЛОЖЕНИЯ ГРАНИЦ  
ЗОНЫ ДЕЛОВОГО, ОБЩЕСТВЕННОГО И КОММЕРЧЕСКОГО НАЗНАЧЕНИЯ (ОДЗ-201)  
(наименование объекта)**

Сведения о местоположении границ объекта

1. Система координат МСК-38, зона 3

2. Сведения о характерных точках границ объекта

Обозначение характерных точек границ	Координаты, м		Метод определения координат и средняя квадратическая погрешность положения характерной точки (Mt), м	Описание обозначения точки
	X	Y		
1	2	3	4	5
1	22266.43	32793.02	0.3	-
2	22277.49	32777.35	0.3	-
3	22279.64	32774.29	0.3	-
4	22309.00	32732.70	0.3	-
5	22309.60	32731.85	0.3	-
6	22319.43	32717.93	0.3	-
7	22329.31	32723.45	0.3	-
8	22329.36	32723.49	0.3	-
9	22319.20	32738.28	0.3	-
10	22318.76	32737.95	0.3	-
11	22304.78	32757.71	0.3	-
12	22295.02	32771.63	0.3	-
13	22274.44	32798.88	0.3	-
1	22266.43	32793.02	0.3	-

3. Сведения о характерных точках части (частей) границы объекта

Обозначение характерных точек части границы	Координаты, м		Метод определения координат и средняя квадратическая погрешность	Описание обозначения точки
	X	Y		

			положения характерной точки (Mt), м	
1	2	3	4	5

**ОПИСАНИЕ МЕСТОПОЛОЖЕНИЯ ГРАНИЦ  
ЗОНЫ ДЕЛОВОГО, ОБЩЕСТВЕННОГО И КОММЕРЧЕСКОГО НАЗНАЧЕНИЯ (ОДЗ-201)  
(наименование объекта)**

Сведения о местоположении измененных (уточненных) границ объекта

1. Система координат МСК-38, зона 3

2. Сведения о характерных точках границ объекта

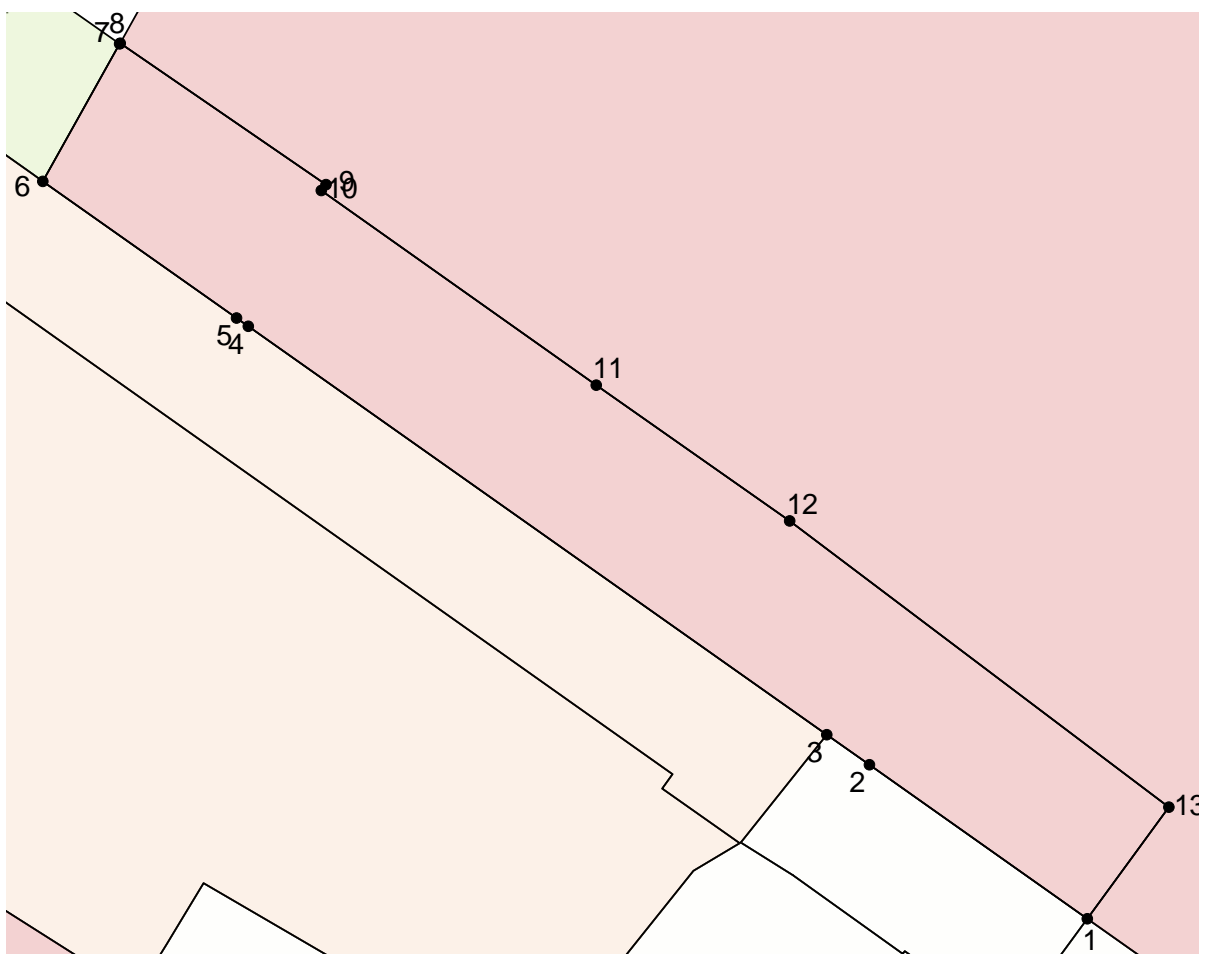
Обозначение характерных точек границ	Существующие координаты, м		Измененные (уточненные) координаты, м		Метод определения координат и средняя квадратическая погрешность положения характерной точки (Mt), м	Описание обозначения точки
	X	Y	X	Y		
1	2	3	4	5	6	7
1			22266.43	32793.02		
2			22277.49	32777.35		
3			22279.64	32774.29		
4			22309.00	32732.70		
5			22309.60	32731.85		
6			22319.43	32717.93		
7			22329.31	32723.45		
8			22329.36	32723.49		
9			22319.20	32738.28		
10			22318.76	32737.95		
11			22304.78	32757.71		
12			22295.02	32771.63		
13			22274.44	32798.88		
1			22266.43	32793.02		

3. Сведения о характерных точках части (частей) границы объекта

Обозначение характерных точек части границ	Существующие координаты, м		Измененные (уточненные) координаты, м		Метод определения координат и средняя квадратическая погрешность положения характерной точки (Mt), м	Описание обозначения точки
	X	Y	X	Y		
1	2	3	4	5	6	7

**ОПИСАНИЕ МЕСТОПОЛОЖЕНИЯ ГРАНИЦ  
ЗОНЫ ДЕЛОВОГО, ОБЩЕСТВЕННОГО И КОММЕРЧЕСКОГО НАЗНАЧЕНИЯ (ОДЗ-201)  
(наименование объекта)**

План границ объекта



Масштаб 1: 500

Используемые условные знаки и обозначения:

Подпись \_\_\_\_\_ Дата " \_\_ " \_\_\_\_\_ г.

Место для оттиска печати (при наличии) лица, составившего описание местоположения границ объекта



ОПИСАНИЕ МЕСТОПОЛОЖЕНИЯ ГРАНИЦ  
ЗОНЫ ДЕЛОВОГО, ОБЩЕСТВЕННОГО И КОММЕРЧЕСКОГО НАЗНАЧЕНИЯ (ОДЗ-201)  
 (наименование объекта местоположение границ, которого описано  
 (далее - объект)

---

Сведения об объекте

N п/п	Характеристики объекта	Описание характеристик
1	2	3
1	Местоположение объекта	Российская Федерация, Иркутская область, город Иркутск
2	Площадь объекта +/- величина погрешности определения площади (P +/- Дельта P)	17362+/- 0
3	Иные характеристики объекта	ПЭ П-01-04

**ОПИСАНИЕ МЕСТОПОЛОЖЕНИЯ ГРАНИЦ  
ЗОНЫ ДЕЛОВОГО, ОБЩЕСТВЕННОГО И КОММЕРЧЕСКОГО НАЗНАЧЕНИЯ (ОДЗ-201)  
(наименование объекта)**

Сведения о местоположении границ объекта

1. Система координат МСК-38, зона 3

2. Сведения о характерных точках границ объекта

Обозначение характерных точек границ	Координаты, м		Метод определения координат и средняя квадратическая погрешность положения характерной точки (Mt), м	Описание обозначения точки
	X	Y		
1	2	3	4	5
1	22432.87	32557.24	0.3	-
2	22389.89	32618.12	0.3	-
3	22381.37	32612.35	0.3	-
4	22375.97	32608.69	0.3	-
5	22375.03	32610.11	0.3	-
6	22362.86	32601.23	0.3	-
7	22343.09	32586.84	0.3	-
8	22331.06	32578.08	0.3	-
8	22331.06	32578.08	0.3	-
9	22336.04	32571.58	0.3	-
10	22339.69	32566.87	0.3	-
11	22330.94	32558.19	0.3	-
12	22325.63	32552.88	0.3	-
13	22322.30	32549.38	0.3	-
14	22331.66	32538.78	0.3	-
15	22333.22	32537.10	0.3	-
16	22341.71	32527.28	0.3	-

17	22339.27	32525.52	0.3	-
18	22326.43	32516.24	0.3	-
19	22324.57	32514.54	0.3	-
20	22318.15	32508.49	0.3	-
21	22315.70	32508.03	0.3	-
22	22305.92	32500.39	0.3	-
23	22305.38	32499.96	0.3	-
24	22297.62	32493.90	0.3	-
25	22295.50	32492.24	0.3	-
26	22299.11	32487.80	0.3	-
27	22299.88	32486.86	0.3	-
28	22301.17	32485.27	0.3	-
29	22309.86	32474.56	0.3	-
30	22343.60	32432.99	0.3	-
31	22345.39	32430.79	0.3	-
32	22348.99	32426.35	0.3	-
33	22371.64	32398.45	0.3	-
34	22373.22	32399.67	0.3	-
35	22379.95	32404.87	0.3	-
36	22380.91	32405.58	0.3	-
37	22390.71	32413.15	0.3	-
38	22393.96	32415.67	0.3	-
39	22395.14	32416.58	0.3	-
40	22393.55	32418.65	0.3	-
41	22403.07	32425.95	0.3	-
42	22388.23	32445.30	0.3	-
43	22378.70	32438.01	0.3	-
44	22375.36	32442.36	0.3	-
45	22373.27	32445.10	0.3	-

46	22373.20	32445.29	0.3	-
47	22387.50	32456.00	0.3	-
48	22391.67	32456.84	0.3	-
49	22393.49	32456.42	0.3	-
50	22394.07	32456.97	0.3	-
51	22396.86	32459.61	0.3	-
52	22396.90	32461.71	0.3	-
53	22398.10	32463.66	0.3	-
54	22403.62	32467.74	0.3	-
55	22406.70	32470.01	0.3	-
56	22405.34	32472.20	0.3	-
57	22404.95	32472.83	0.3	-
58	22404.82	32473.04	0.3	-
59	22403.83	32474.65	0.3	-
60	22399.79	32481.17	0.3	-
61	22407.06	32484.25	0.3	-
62	22419.45	32490.27	0.3	-
63	22422.77	32491.75	0.3	-
64	22423.54	32492.09	0.3	-
65	22427.89	32494.20	0.3	-
66	22434.05	32496.73	0.3	-
67	22442.15	32500.67	0.3	-
68	22445.29	32502.19	0.3	-
69	22449.16	32503.96	0.3	-
70	22450.77	32504.69	0.3	-
71	22462.55	32510.06	0.3	-
72	22457.28	32518.70	0.3	-
73	22450.40	32529.99	0.3	-
74	22445.49	32538.05	0.3	-

75	22439.66	32547.61	0.3	-
76	22438.03	32549.93	0.3	-
77	22435.89	32552.97	0.3	-
1	22432.87	32557.24	0.3	-
3. Сведения о характерных точках части (частей) границы объекта				
Обозначение характерных точек части границы	Координаты, м		Метод определения координат и средняя квадратическая погрешность положения характерной точки (Mt), м	Описание обозначения точки
	X	Y		
1	2	3	4	5

**ОПИСАНИЕ МЕСТОПОЛОЖЕНИЯ ГРАНИЦ  
ЗОНЫ ДЕЛОВОГО, ОБЩЕСТВЕННОГО И КОММЕРЧЕСКОГО НАЗНАЧЕНИЯ (ОДЗ-201)  
(наименование объекта)**

Сведения о местоположении измененных (уточненных) границ объекта

1. Система координат МСК-38, зона 3

2. Сведения о характерных точках границ объекта

Обозначение характерных точек границ	Существующие координаты, м		Измененные (уточненные) координаты, м		Метод определения координат и средняя квадратическая погрешность положения характерной точки (Mt), м	Описание обозначения точки
	X	Y	X	Y		
1	2	3	4	5	6	7
1			22432.87	32557.24		
2			22389.89	32618.12		
3			22381.37	32612.35		
4			22375.97	32608.69		
5			22375.03	32610.11		
6			22362.86	32601.23		
7			22343.09	32586.84		
8			22331.06	32578.08		
8			22331.06	32578.08		
9			22336.04	32571.58		
10			22339.69	32566.87		
11			22330.94	32558.19		
12			22325.63	32552.88		
13			22322.30	32549.38		
14			22331.66	32538.78		
15			22333.22	32537.10		
16			22341.71	32527.28		
17			22339.27	32525.52		
18			22326.43	32516.24		
19			22324.57	32514.54		
20			22318.15	32508.49		
21			22315.70	32508.03		
22			22305.92	32500.39		
23			22305.38	32499.96		
24			22297.62	32493.90		
25			22295.50	32492.24		
26			22299.11	32487.80		
27			22299.88	32486.86		
28			22301.17	32485.27		

29		22309.86	32474.56	
30		22343.60	32432.99	
31		22345.39	32430.79	
32		22348.99	32426.35	
33		22371.64	32398.45	
34		22373.22	32399.67	
35		22379.95	32404.87	
36		22380.91	32405.58	
37		22390.71	32413.15	
38		22393.96	32415.67	
39		22395.14	32416.58	
40		22393.55	32418.65	
41		22403.07	32425.95	
42		22388.23	32445.30	
43		22378.70	32438.01	
44		22375.36	32442.36	
45		22373.27	32445.10	
46		22373.20	32445.29	
47		22387.50	32456.00	
48		22391.67	32456.84	
49		22393.49	32456.42	
50		22394.07	32456.97	
51		22396.86	32459.61	
52		22396.90	32461.71	
53		22398.10	32463.66	
54		22403.62	32467.74	
55		22406.70	32470.01	
56		22405.34	32472.20	
57		22404.95	32472.83	
58		22404.82	32473.04	
59		22403.83	32474.65	
60		22399.79	32481.17	
61		22407.06	32484.25	
62		22419.45	32490.27	
63		22422.77	32491.75	
64		22423.54	32492.09	
65		22427.89	32494.20	
66		22434.05	32496.73	
67		22442.15	32500.67	
68		22445.29	32502.19	
69		22449.16	32503.96	
70		22450.77	32504.69	
71		22462.55	32510.06	
72		22457.28	32518.70	
73		22450.40	32529.99	
74		22445.49	32538.05	
75		22439.66	32547.61	
76		22438.03	32549.93	
77		22435.89	32552.97	
1		22432.87	32557.24	

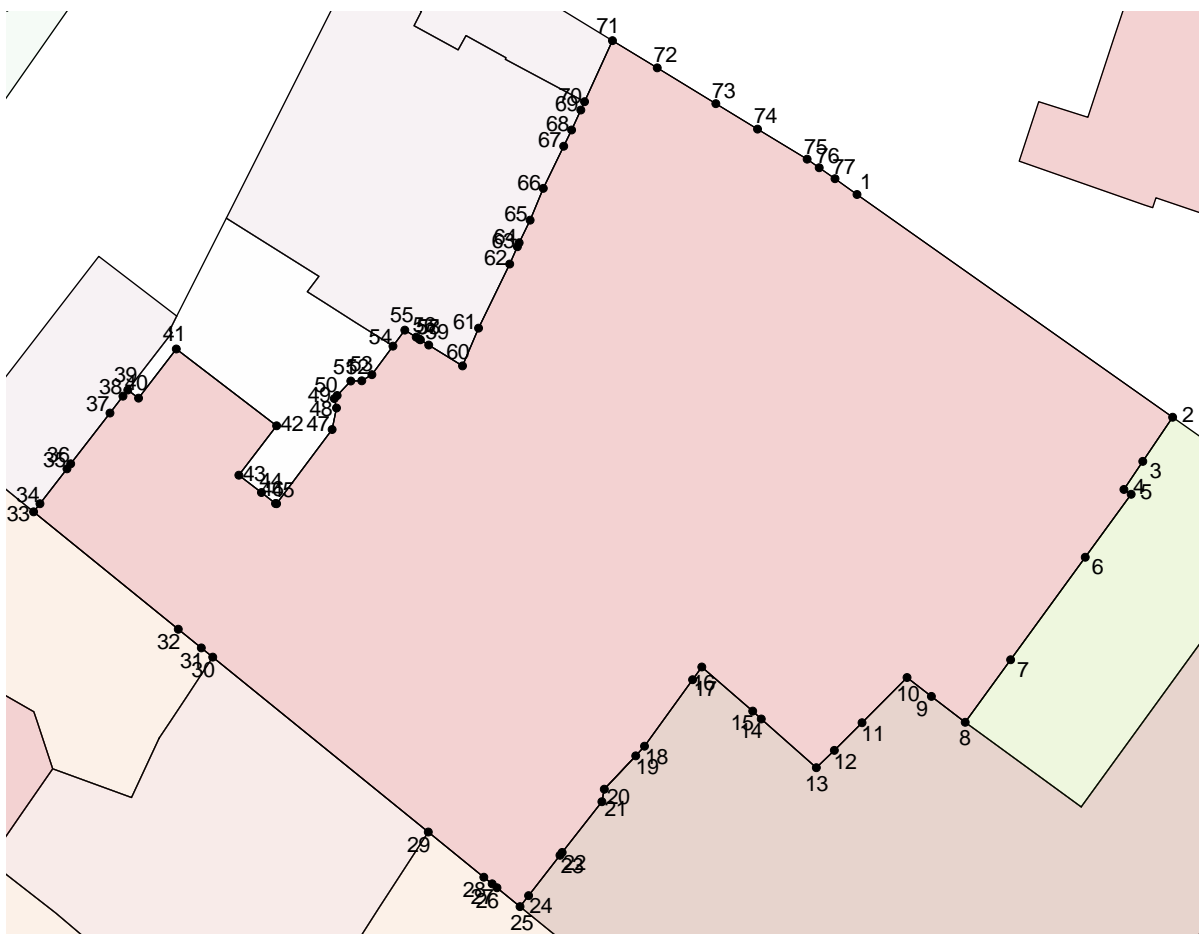
3. Сведения о характерных точках части (частей) границы объекта

Обозначение характерных точек части границ	Существующие координаты, м		Измененные (уточненные) координаты, м		Метод определения координат и средняя квадратическая погрешность положения характерной точки (Mt), м	Описание обозначения точки
	X	Y	X	Y		
1	2	3	4	5	6	7



ОПИСАНИЕ МЕСТОПОЛОЖЕНИЯ ГРАНИЦ  
ЗОНЫ ДЕЛОВОГО, ОБЩЕСТВЕННОГО И КОММЕРЧЕСКОГО НАЗНАЧЕНИЯ (ОДЗ-201)  
(наименование объекта)

План границ объекта



Масштаб 1: 1000

Используемые условные знаки и обозначения:

Подпись \_\_\_\_\_ Дата " \_\_ " \_\_\_\_\_ г.

Место для оттиска печати (при наличии) лица, составившего описание местоположения границ объекта

ОПИСАНИЕ МЕСТОПОЛОЖЕНИЯ ГРАНИЦ  
ЗОНЫ РАЗМЕЩЕНИЯ ОБЪЕКТОВ ЗДРАВООХРАНЕНИЯ И СОЦИАЛЬНОГО ОБЕСПЕЧЕНИЯ  
(ОДЗ-203)  
(наименование объекта местоположение границ, которого описано  
(далее - объект)

---

Сведения об объекте

N п/п	Характеристики объекта	Описание характеристик
1	2	3
1	Местоположение объекта	Российская Федерация, Иркутская область, город Иркутск
2	Площадь объекта +/- величина погрешности определения площади (Р +/- Дельта Р)	3737+/- 0
3	Иные характеристики объекта	ПЭ П-01-04

**ОПИСАНИЕ МЕСТОПОЛОЖЕНИЯ ГРАНИЦ  
ЗОНЫ РАЗМЕЩЕНИЯ ОБЪЕКТОВ ЗДРАВООХРАНЕНИЯ И СОЦИАЛЬНОГО ОБЕСПЕЧЕНИЯ  
(ОДЗ-203)  
(наименование объекта)**

Сведения о местоположении границ объекта

1. Система координат МСК-38, зона 3

2. Сведения о характерных точках границ объекта

Обозначение характерных точек границ	Координаты, м		Метод определения координат и средняя квадратическая погрешность положения характерной точки (Mt), м	Описание обозначения точки
	X	Y		
1	2	3	4	5
1	22463.36	32606.90	0.3	-
2	22447.76	32601.76	0.3	-
3	22450.76	32592.27	0.3	-
4	22439.27	32588.52	0.3	-
5	22430.84	32612.68	0.3	-
6	22430.33	32614.25	0.3	-
7	22432.22	32614.88	0.3	-
8	22426.28	32632.38	0.3	-
9	22411.74	32626.06	0.3	-
10	22411.10	32627.05	0.3	-
11	22408.83	32631.38	0.3	-
12	22410.86	32632.67	0.3	-
13	22402.73	32645.18	0.3	-
14	22389.85	32636.81	0.3	-
15	22380.83	32630.95	0.3	-
16	22389.89	32618.12	0.3	-
17	22432.87	32557.24	0.3	-

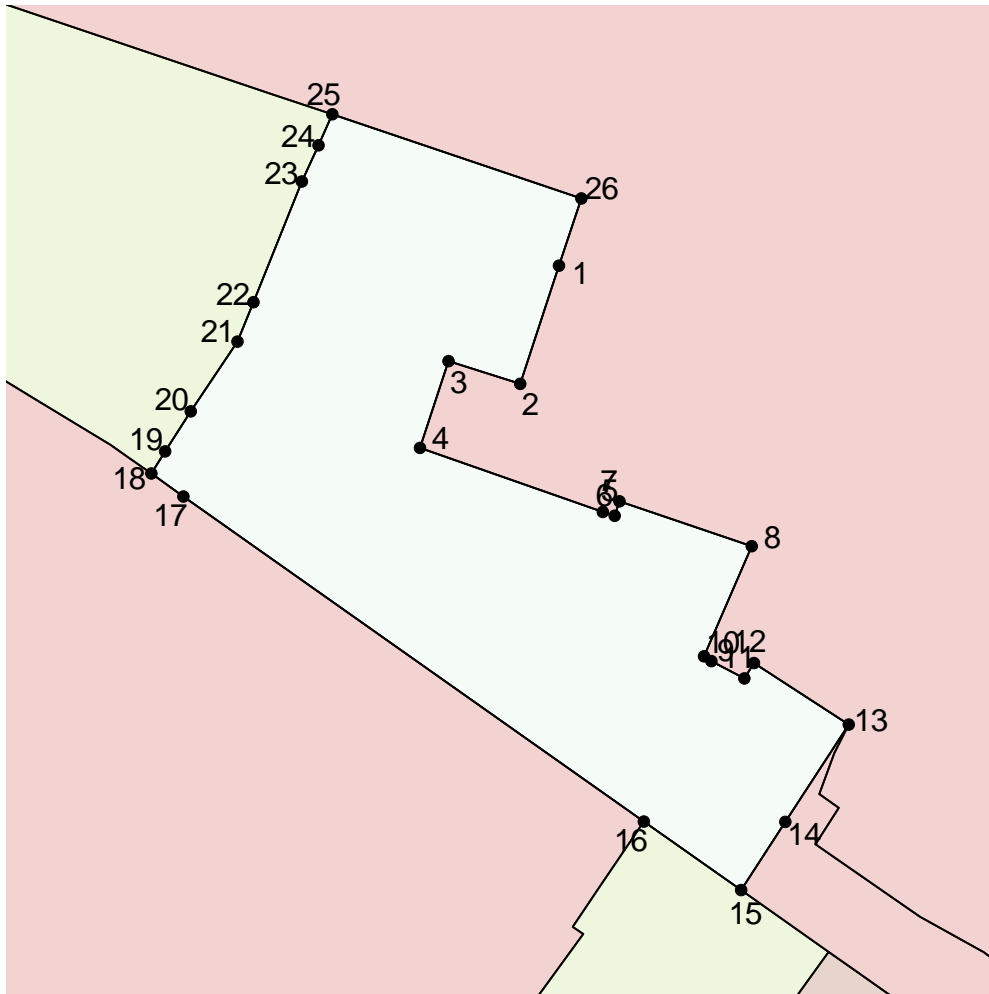
18	22435.89	32552.97	0.3	-
19	22438.82	32554.83	0.3	-
20	22444.11	32558.19	0.3	-
21	22453.35	32564.36	0.3	-
22	22458.55	32566.51	0.3	-
23	22474.51	32572.90	0.3	-
24	22479.31	32575.07	0.3	-
25	22483.38	32576.91	0.3	-
26	22472.27	32609.84	0.3	-
1	22463.36	32606.90	0.3	-
3. Сведения о характерных точках части (частей) границы объекта				
Обозначение характерных точек части границы	Координаты, м		Метод определения координат и средняя квадратическая погрешность положения характерной точки (Mt), м	Описание обозначения точки
	X	Y		
1	2	3	4	5

ОПИСАНИЕ МЕСТОПОЛОЖЕНИЯ ГРАНИЦ ЗОНЫ РАЗМЕЩЕНИЯ ОБЪЕКТОВ ЗДРАВООХРАНЕНИЯ И СОЦИАЛЬНОГО ОБЕСПЕЧЕНИЯ (ОДЗ-203) (наименование объекта)						
Сведения о местоположении измененных (уточненных) границ объекта						
1. Система координат <u>МСК-38, зона 3</u>						
2. Сведения о характерных точках границ объекта						
Обозначение характерных точек границ	Существующие координаты, м		Измененные (уточненные) координаты, м		Метод определения координат и средняя квадратическая погрешность положения характерной точки (Mt), м	Описание обозначения точки
	X	Y	X	Y		
1	2	3	4	5	6	7
1			22463.36	32606.90		
2			22447.76	32601.76		
3			22450.76	32592.27		
4			22439.27	32588.52		
5			22430.84	32612.68		
6			22430.33	32614.25		
7			22432.22	32614.88		
8			22426.28	32632.38		
9			22411.74	32626.06		
10			22411.10	32627.05		
11			22408.83	32631.38		
12			22410.86	32632.67		
13			22402.73	32645.18		
14			22389.85	32636.81		
15			22380.83	32630.95		
16			22389.89	32618.12		
17			22432.87	32557.24		
18			22435.89	32552.97		
19			22438.82	32554.83		
20			22444.11	32558.19		
21			22453.35	32564.36		
22			22458.55	32566.51		
23			22474.51	32572.90		
24			22479.31	32575.07		
25			22483.38	32576.91		
26			22472.27	32609.84		
1			22463.36	32606.90		

3. Сведения о характерных точках части (частей) границы объекта						
Обозначение характерных точек части границ	Существующие координаты, м		Измененные (уточненные) координаты, м		Метод определения координат и средняя квадратическая погрешность положения характерной точки (Mt), м	Описание обозначения точки
	X	Y	X	Y		
1	2	3	4	5	6	7

ОПИСАНИЕ МЕСТОПОЛОЖЕНИЯ ГРАНИЦ  
ЗОНЫ РАЗМЕЩЕНИЯ ОБЪЕКТОВ ЗДРАВООХРАНЕНИЯ И СОЦИАЛЬНОГО ОБЕСПЕЧЕНИЯ  
(ОДЗ-203)  
(наименование объекта)

План границ объекта

Масштаб 1: 1000

Используемые условные знаки и обозначения:

Подпись \_\_\_\_\_ Дата " \_\_ " \_\_\_\_\_ г.

Место для оттиска печати (при наличии) лица, составившего описание местоположения границ объекта

ОПИСАНИЕ МЕСТОПОЛОЖЕНИЯ ГРАНИЦ ЗОНЫ РАЗМЕЩЕНИЯ ОБЪЕКТОВ СРЕДНЕГО И ВЫСШЕГО ПРОФЕССИОНАЛЬНОГО ОБРАЗОВАНИЯ (ОДЗ-205) (наименование объекта местоположение границ, которого описано (далее - объект) _____		
Сведения об объекте		
N п/п	Характеристики объекта	Описание характеристик
1	2	3
1	Местоположение объекта	Российская Федерация, Иркутская область, город Иркутск
2	Площадь объекта +/- величина погрешности определения площади (P +/- Дельта P)	15961+/- 0
3	Иные характеристики объекта	ПЭ П-01-04



ОПИСАНИЕ МЕСТОПОЛОЖЕНИЯ ГРАНИЦ  
 ЗОНЫ РАЗМЕЩЕНИЯ ОБЪЕКТОВ СРЕДНЕГО И ВЫСШЕГО ПРОФЕССИОНАЛЬНОГО ОБРАЗОВАНИЯ  
 (ОДЗ-205)  
 (наименование объекта)

Сведения о местоположении границ объекта

1. Система координат МСК-38, зона 3

2. Сведения о характерных точках границ объекта

Обозначение характерных точек границ	Координаты, м		Метод определения координат и средняя квадратическая погрешность положения характерной точки (Mt), м	Описание обозначения точки
	X	Y		
1	2	3	4	5
1	22211.11	32959.03	0.3	-
2	22200.96	32972.99	0.3	-
3	22190.86	32986.88	0.3	-
4	22167.71	32969.85	0.3	-
5	22104.98	32923.71	0.3	-
6	22097.91	32918.51	0.3	-
7	22085.99	32909.74	0.3	-
8	22085.09	32909.08	0.3	-
9	22093.80	32896.40	0.3	-
10	22117.23	32862.27	0.3	-
11	22125.03	32850.91	0.3	-
12	22134.62	32835.44	0.3	-
13	22141.09	32825.03	0.3	-
14	22168.60	32844.68	0.3	-
15	22182.46	32854.58	0.3	-
16	22206.32	32871.68	0.3	-
17	22204.49	32874.45	0.3	-

18	22210.91	32879.24	0.3	-
19	22234.81	32898.94	0.3	-
20	22239.50	32892.98	0.3	-
21	22249.83	32883.79	0.3	-
22	22257.12	32875.11	0.3	-
23	22257.47	32874.49	0.3	-
24	22257.76	32874.76	0.3	-
25	22269.33	32885.08	0.3	-
26	22271.79	32887.29	0.3	-
27	22275.40	32890.54	0.3	-
28	22289.70	32899.19	0.3	-
29	22267.87	32929.57	0.3	-
30	22262.12	32937.57	0.3	-
31	22256.32	32945.66	0.3	-
32	22247.17	32937.82	0.3	-
33	22224.70	32968.96	0.3	-
34	22221.17	32966.34	0.3	-
1	22211.11	32959.03	0.3	-

3. Сведения о характерных точках части (частей) границы объекта

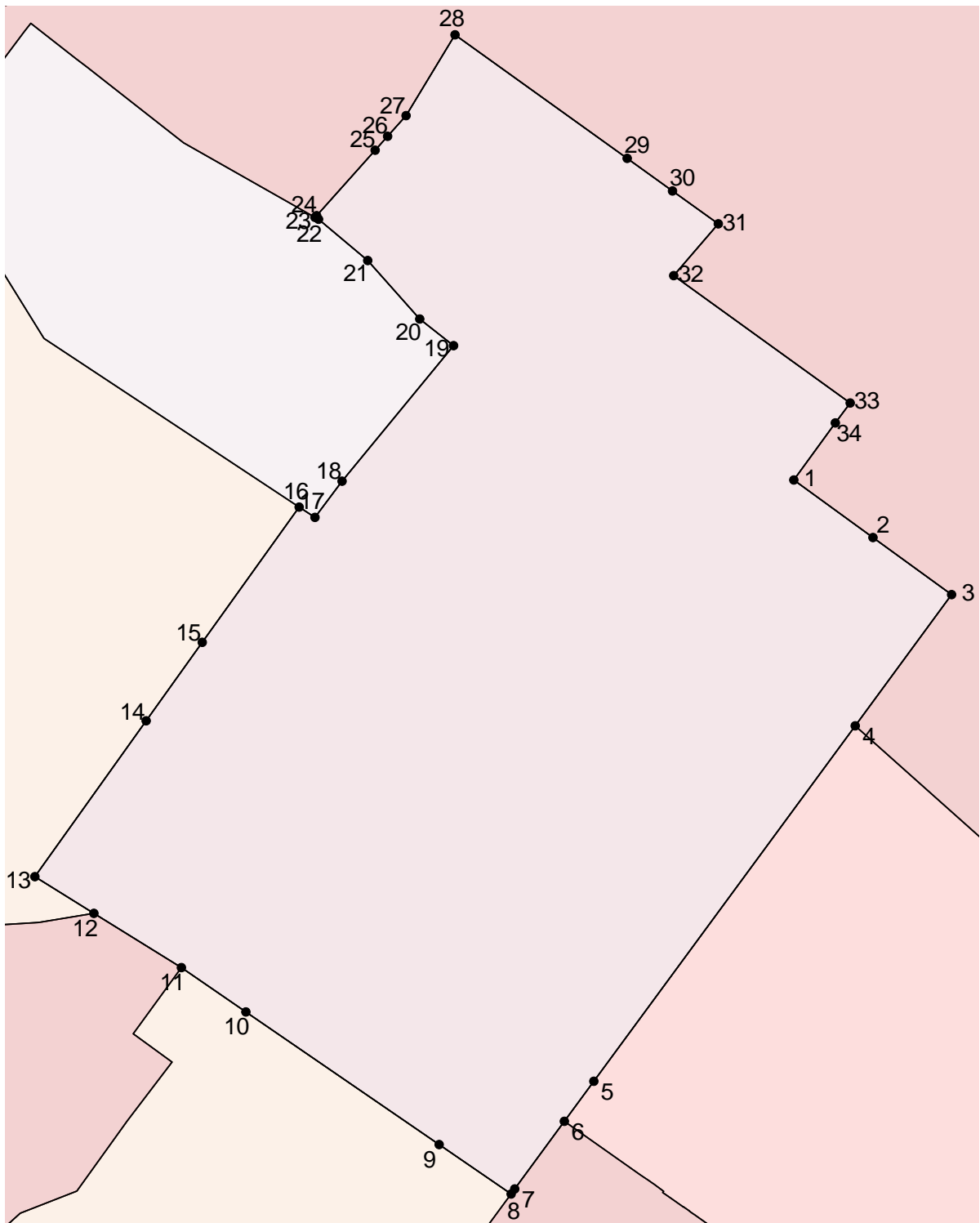
Обозначение характерных точек части границы	Координаты, м		Метод определения координат и средняя квадратическая погрешность положения характерной точки (Mt), м	Описание обозначения точки
	X	Y		
1	2	3	4	5

ОПИСАНИЕ МЕСТОПОЛОЖЕНИЯ ГРАНИЦ ЗОНЫ РАЗМЕЩЕНИЯ ОБЪЕКТОВ СРЕДНЕГО И ВЫСШЕГО ПРОФЕССИОНАЛЬНОГО ОБРАЗОВАНИЯ (ОДЗ-205) (наименование объекта)						
Сведения о местоположении измененных (уточненных) границ объекта						
1. Система координат <u>МСК-38, зона 3</u>						
2. Сведения о характерных точках границ объекта						
Обозначение характерных точек границ	Существующие координаты, м		Измененные (уточненные) координаты, м		Метод определения координат и средняя квадратическая погрешность положения характерной точки (Mt), м	Описание обозначения точки
	X	Y	X	Y		
1	2	3	4	5	6	7
1			22211.11	32959.03		
2			22200.96	32972.99		
3			22190.86	32986.88		
4			22167.71	32969.85		
5			22104.98	32923.71		
6			22097.91	32918.51		
7			22085.99	32909.74		
8			22085.09	32909.08		
9			22093.80	32896.40		
10			22117.23	32862.27		
11			22125.03	32850.91		
12			22134.62	32835.44		
13			22141.09	32825.03		
14			22168.60	32844.68		
15			22182.46	32854.58		
16			22206.32	32871.68		
17			22204.49	32874.45		
18			22210.91	32879.24		
19			22234.81	32898.94		
20			22239.50	32892.98		
21			22249.83	32883.79		
22			22257.12	32875.11		
23			22257.47	32874.49		
24			22257.76	32874.76		
25			22269.33	32885.08		
26			22271.79	32887.29		
27			22275.40	32890.54		
28			22289.70	32899.19		

29			22267.87	32929.57		
30			22262.12	32937.57		
31			22256.32	32945.66		
32			22247.17	32937.82		
33			22224.70	32968.96		
34			22221.17	32966.34		
1			22211.11	32959.03		
<b>3. Сведения о характерных точках части (частей) границы объекта</b>						
Обозначение характерных точек части границ	Существующие координаты, м		Измененные (уточненные) координаты, м		Метод определения координат и средняя квадратическая погрешность положения характерной точки (Mt), м	Описание обозначения точки
	X	Y	X	Y		
1	2	3	4	5	6	7

ОПИСАНИЕ МЕСТОПОЛОЖЕНИЯ ГРАНИЦ  
ЗОНЫ РАЗМЕЩЕНИЯ ОБЪЕКТОВ СРЕДНЕГО И ВЫСШЕГО ПРОФЕССИОНАЛЬНОГО ОБРАЗОВАНИЯ  
(ОДЗ-205)  
(наименование объекта)

План границ объекта



Масштаб 1: 1000

Используемые условные знаки и обозначения:

Подпись \_\_\_\_\_ Дата " \_\_ " \_\_\_\_\_ г.

Место для оттиска печати (при наличии) лица, составившего описание местоположения границ объекта

Лист N 678

ОПИСАНИЕ МЕСТОПОЛОЖЕНИЯ ГРАНИЦ  
ЗОНЫ РАЗМЕЩЕНИЯ ОБЪЕКТОВ КУЛЬТУРЫ (ОДЗ-206)  
 (наименование объекта местоположение границ, которого описано  
 (далее - объект)

Сведения об объекте

N п/п	Характеристики объекта	Описание характеристик
1	2	3
1	Местоположение объекта	Российская Федерация, Иркутская область, город Иркутск
2	Площадь объекта +/- величина погрешности определения площади (P +/- Дельта P)	3746+/- 0
3	Иные характеристики объекта	ПЭ П-01-04

**ОПИСАНИЕ МЕСТОПОЛОЖЕНИЯ ГРАНИЦ  
ЗОНЫ РАЗМЕЩЕНИЯ ОБЪЕКТОВ КУЛЬТУРЫ (ОДЗ-206)  
(наименование объекта)**

Сведения о местоположении границ объекта

1. Система координат МСК-38, зона 3

2. Сведения о характерных точках границ объекта

Обозначение характерных точек границ	Координаты, м		Метод определения координат и средняя квадратическая погрешность положения характерной точки (Mt), м	Описание обозначения точки
	X	Y		
1	2	3	4	5
1	22210.91	32879.24	0.3	-
2	22204.49	32874.45	0.3	-
3	22206.32	32871.68	0.3	-
4	22236.11	32826.64	0.3	-
5	22257.45	32813.39	0.3	-
6	22258.40	32812.13	0.3	-
7	22264.75	32804.02	0.3	-
8	22290.30	32823.21	0.3	-
9	22291.73	32824.29	0.3	-
10	22285.47	32832.29	0.3	-
11	22284.01	32834.22	0.3	-
12	22270.65	32851.29	0.3	-
13	22257.47	32874.49	0.3	-
14	22257.12	32875.11	0.3	-
15	22249.83	32883.79	0.3	-
16	22239.50	32892.98	0.3	-
17	22234.81	32898.94	0.3	-

1	22210.91	32879.24	0.3	-
3. Сведения о характерных точках части (частей) границы объекта				
Обозначение характерных точек части границы	Координаты, м		Метод определения координат и средняя квадратическая погрешность положения характерной точки (Mt), м	Описание обозначения точки
	X	Y		
1	2	3	4	5

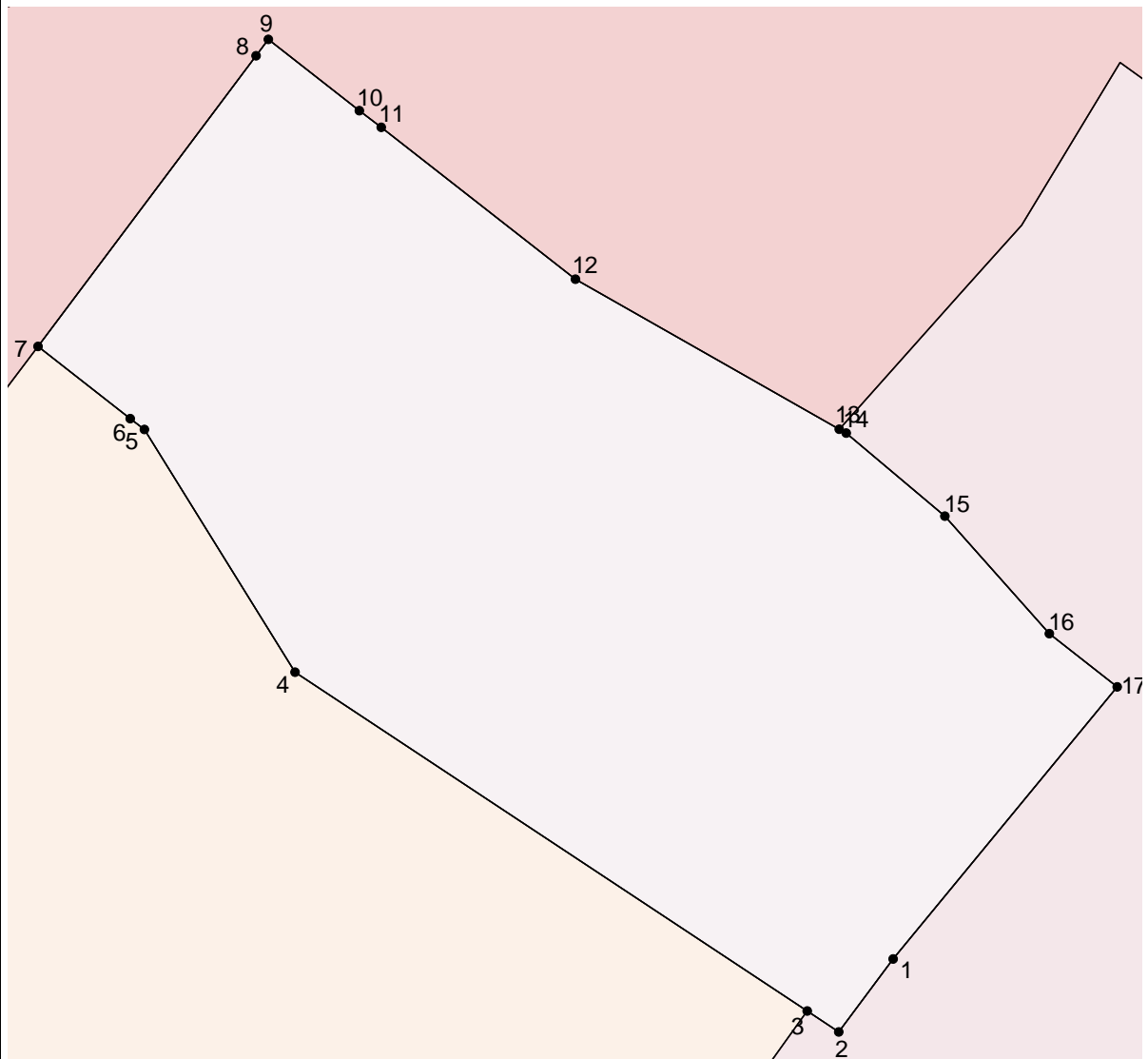


ОПИСАНИЕ МЕСТОПОЛОЖЕНИЯ ГРАНИЦ ЗОНЫ РАЗМЕЩЕНИЯ ОБЪЕКТОВ КУЛЬТУРЫ (ОДЗ-206) (наименование объекта)						
Сведения о местоположении измененных (уточненных) границ объекта						
1. Система координат <u>МСК-38, зона 3</u>						
2. Сведения о характерных точках границ объекта						
Обозначение характерных точек границ	Существующие координаты, м		Измененные (уточненные) координаты, м		Метод определения координат и средняя квадратическая погрешность положения характерной точки (Mt), м	Описание обозначения точки
	X	Y	X	Y		
1	2	3	4	5	6	7
1			22210.91	32879.24		
2			22204.49	32874.45		
3			22206.32	32871.68		
4			22236.11	32826.64		
5			22257.45	32813.39		
6			22258.40	32812.13		
7			22264.75	32804.02		
8			22290.30	32823.21		
9			22291.73	32824.29		
10			22285.47	32832.29		
11			22284.01	32834.22		
12			22270.65	32851.29		
13			22257.47	32874.49		
14			22257.12	32875.11		
15			22249.83	32883.79		
16			22239.50	32892.98		
17			22234.81	32898.94		
1			22210.91	32879.24		
3. Сведения о характерных точках части (частей) границы объекта						
Обозначение характерных точек части границ	Существующие координаты, м		Измененные (уточненные) координаты, м		Метод определения координат и средняя квадратическая погрешность положения	Описание обозначения точки
	X	Y	X	Y		

					характерной точки (Mt), м	
1	2	3	4	5	6	7

ОПИСАНИЕ МЕСТОПОЛОЖЕНИЯ ГРАНИЦ  
ЗОНЫ РАЗМЕЩЕНИЯ ОБЪЕКТОВ КУЛЬТУРЫ (ОДЗ-206)  
(наименование объекта)

План границ объекта

Масштаб 1: 500

Используемые условные знаки и обозначения:

Подпись \_\_\_\_\_ Дата " \_\_ " \_\_\_\_\_ г.

Место для оттиска печати (при наличии) лица, составившего описание местоположения границ объекта

ОПИСАНИЕ МЕСТОПОЛОЖЕНИЯ ГРАНИЦ ЗОНЫ РАЗМЕЩЕНИЯ ОБЪЕКТОВ КУЛЬТУРЫ (ОДЗ-206) (наименование объекта местоположение границ, которого описано (далее - объект)		
Сведения об объекте		
N п/п	Характеристики объекта	Описание характеристик
1	2	3
1	Местоположение объекта	Российская Федерация, Иркутская область, город Иркутск
2	Площадь объекта +/- величина погрешности определения площади (P +/- Дельта P)	2908+/- 0
3	Иные характеристики объекта	ПЭ П-01-04

**ОПИСАНИЕ МЕСТОПОЛОЖЕНИЯ ГРАНИЦ  
ЗОНЫ РАЗМЕЩЕНИЯ ОБЪЕКТОВ КУЛЬТУРЫ (ОДЗ-206)  
(наименование объекта)**

Сведения о местоположении границ объекта

1. Система координат МСК-38, зона 3

2. Сведения о характерных точках границ объекта

Обозначение характерных точек границ	Координаты, м		Метод определения координат и средняя квадратическая погрешность положения характерной точки (Mt), м	Описание обозначения точки
	X	Y		
1	2	3	4	5
1	22450.77	32504.69	0.3	-
2	22449.16	32503.96	0.3	-
3	22445.29	32502.19	0.3	-
4	22442.15	32500.67	0.3	-
5	22434.05	32496.73	0.3	-
6	22427.89	32494.20	0.3	-
7	22423.54	32492.09	0.3	-
8	22422.77	32491.75	0.3	-
9	22419.45	32490.27	0.3	-
10	22407.06	32484.25	0.3	-
11	22399.79	32481.17	0.3	-
12	22403.83	32474.65	0.3	-
13	22404.82	32473.04	0.3	-
14	22404.95	32472.83	0.3	-
15	22405.34	32472.20	0.3	-
16	22406.70	32470.01	0.3	-
17	22403.62	32467.74	0.3	-

18	22403.63	32467.73	0.3	-
18	22403.63	32467.73	0.3	-
19	22408.23	32460.47	0.3	-
20	22411.97	32454.58	0.3	-
21	22414.09	32451.24	0.3	-
22	22417.07	32453.47	0.3	-
23	22428.28	32435.58	0.3	-
24	22475.77	32459.58	0.3	-
25	22472.48	32465.43	0.3	-
26	22470.67	32468.62	0.3	-
27	22471.45	32469.07	0.3	-
28	22470.66	32470.46	0.3	-
29	22469.88	32470.01	0.3	-
30	22468.21	32473.25	0.3	-
31	22465.42	32471.81	0.3	-
32	22460.77	32480.29	0.3	-
33	22463.52	32481.83	0.3	-
34	22459.21	32489.55	0.3	-
35	22458.95	32489.40	0.3	-
1	22450.77	32504.69	0.3	-

3. Сведения о характерных точках части (частей) границы объекта

Обозначение характерных точек части границы	Координаты, м		Метод определения координат и средняя квадратическая погрешность положения характерной точки (Mt), м	Описание обозначения точки
	X	Y		
1	2	3	4	5

**ОПИСАНИЕ МЕСТОПОЛОЖЕНИЯ ГРАНИЦ  
ЗОНЫ РАЗМЕЩЕНИЯ ОБЪЕКТОВ КУЛЬТУРЫ (ОДЗ-206)  
(наименование объекта)**

Сведения о местоположении измененных (уточненных) границ объекта

1. Система координат МСК-38, зона 3

2. Сведения о характерных точках границ объекта

Обозначение характерных точек границ	Существующие координаты, м		Измененные (уточненные) координаты, м		Метод определения координат и средняя квадратическая погрешность положения характерной точки (Mt), м	Описание обозначения точки
	X	Y	X	Y		
1	2	3	4	5	6	7
1			22450.77	32504.69		
2			22449.16	32503.96		
3			22445.29	32502.19		
4			22442.15	32500.67		
5			22434.05	32496.73		
6			22427.89	32494.20		
7			22423.54	32492.09		
8			22422.77	32491.75		
9			22419.45	32490.27		
10			22407.06	32484.25		
11			22399.79	32481.17		
12			22403.83	32474.65		
13			22404.82	32473.04		
14			22404.95	32472.83		
15			22405.34	32472.20		
16			22406.70	32470.01		
17			22403.62	32467.74		
18			22403.63	32467.73		
18			22403.63	32467.73		
19			22408.23	32460.47		
20			22411.97	32454.58		
21			22414.09	32451.24		
22			22417.07	32453.47		
23			22428.28	32435.58		
24			22475.77	32459.58		
25			22472.48	32465.43		
26			22470.67	32468.62		
27			22471.45	32469.07		
28			22470.66	32470.46		

29			22469.88	32470.01		
30			22468.21	32473.25		
31			22465.42	32471.81		
32			22460.77	32480.29		
33			22463.52	32481.83		
34			22459.21	32489.55		
35			22458.95	32489.40		
1			22450.77	32504.69		

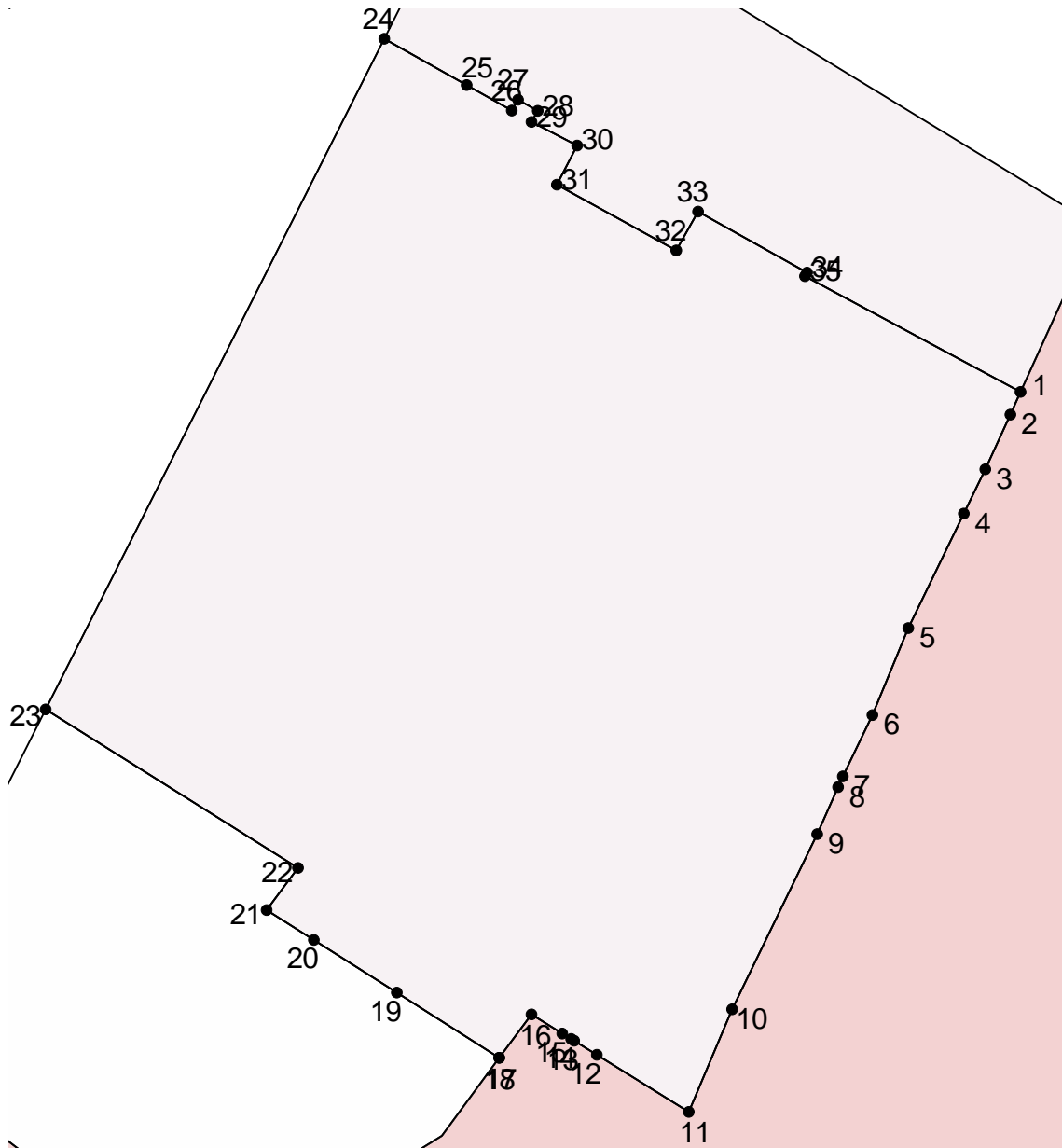
### 3. Сведения о характерных точках части (частей) границы объекта

Обозначение характерных точек части границ	Существующие координаты, м		Измененные (уточненные) координаты, м		Метод определения координат и средняя квадратическая погрешность положения характерной точки (Mt), м	Описание обозначения точки
	X	Y	X	Y		
1	2	3	4	5	6	7



ОПИСАНИЕ МЕСТОПОЛОЖЕНИЯ ГРАНИЦ  
ЗОНЫ РАЗМЕЩЕНИЯ ОБЪЕКТОВ КУЛЬТУРЫ (ОДЗ-206)  
(наименование объекта)

План границ объекта



Масштаб 1: 500

Используемые условные знаки и обозначения:

Подпись \_\_\_\_\_ Дата " \_ " \_\_\_\_\_ г.

Место для оттиска печати (при наличии) лица, составившего описание местоположения границ объекта

Лист N 690

ОПИСАНИЕ МЕСТОПОЛОЖЕНИЯ ГРАНИЦ  
 ЗОНЫ РАЗМЕЩЕНИЯ ОБЪЕКТОВ КУЛЬТУРЫ (ОДЗ-206)  
 (наименование объекта местоположение границ, которого описано  
 (далее - объект))

---

Сведения об объекте

N п/п	Характеристики объекта	Описание характеристик
1	2	3
1	Местоположение объекта	Российская Федерация, Иркутская область, город Иркутск
2	Площадь объекта +/- величина погрешности определения площади (P +/- Дельта P)	934+/- 0
3	Иные характеристики объекта	ПЭ П-01-04

ОПИСАНИЕ МЕСТОПОЛОЖЕНИЯ ГРАНИЦ  
 ЗОНЫ РАЗМЕЩЕНИЯ ОБЪЕКТОВ КУЛЬТУРЫ (ОДЗ-206)  
 (наименование объекта)

Сведения о местоположении границ объекта

1. Система координат МСК-38, зона 3

2. Сведения о характерных точках границ объекта

Обозначение характерных точек границ	Координаты, м		Метод определения координат и средняя квадратическая погрешность положения характерной точки (Mt), м	Описание обозначения точки
	X	Y		
1	2	3	4	5
1	22409.40	32426.04	0.3	-
2	22406.61	32424.63	0.3	-
3	22406.21	32425.14	0.3	-
4	22395.14	32416.58	0.3	-
5	22393.96	32415.67	0.3	-
6	22390.71	32413.15	0.3	-
7	22380.91	32405.58	0.3	-
8	22379.95	32404.87	0.3	-
9	22373.22	32399.67	0.3	-
10	22371.64	32398.45	0.3	-
11	22384.37	32382.77	0.3	-
12	22385.86	32383.92	0.3	-
13	22393.56	32389.87	0.3	-
14	22420.91	32411.02	0.3	-
1	22409.40	32426.04	0.3	-

3. Сведения о характерных точках части (частей) границы объекта

Обозначение	Координаты, м	Метод определения	Описание
-------------	---------------	-------------------	----------

характерных точек части границы	X	Y	координат и средняя квадратическая погрешность положения характерной точки (Mt), м	обозначения точки
1	2	3	4	5

**ОПИСАНИЕ МЕСТОПОЛОЖЕНИЯ ГРАНИЦ  
ЗОНЫ РАЗМЕЩЕНИЯ ОБЪЕКТОВ КУЛЬТУРЫ (ОДЗ-206)  
(наименование объекта)**

Сведения о местоположении измененных (уточненных) границ объекта

1. Система координат МСК-38, зона 3

2. Сведения о характерных точках границ объекта

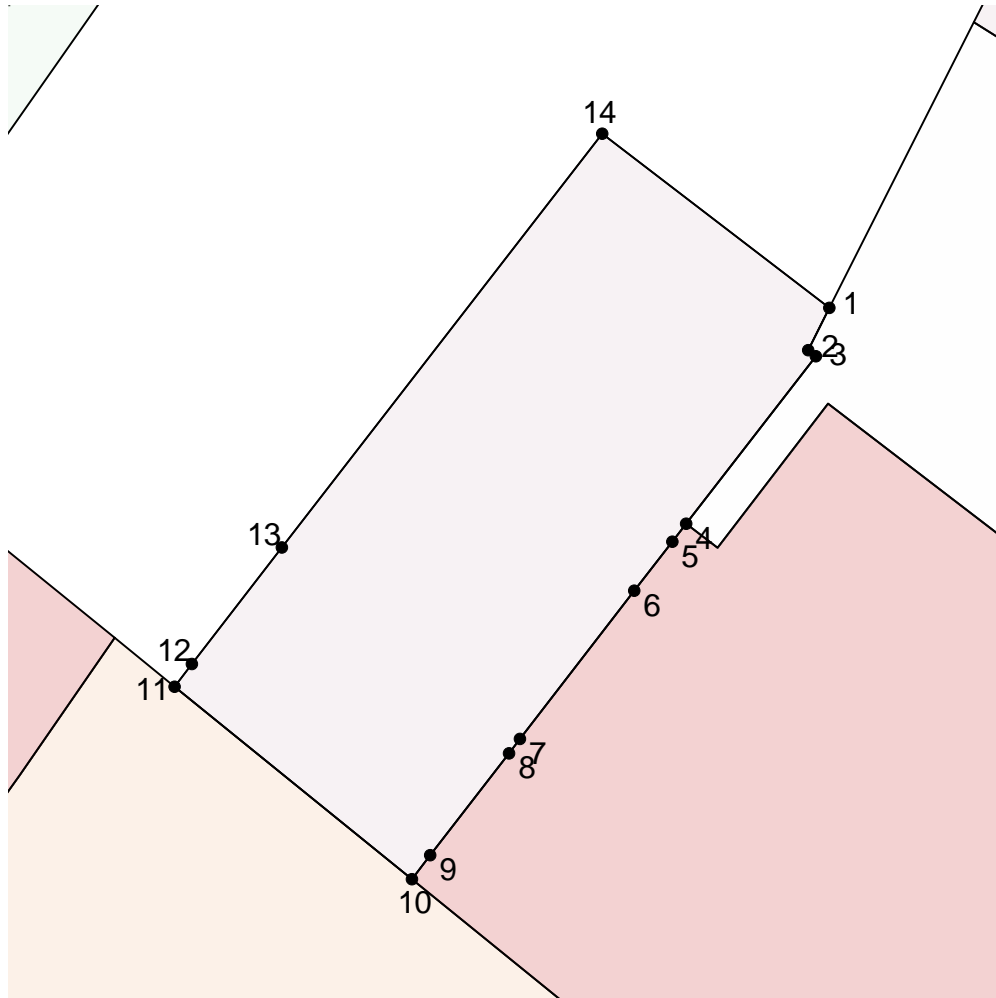
Обозначение характерных точек границ	Существующие координаты, м		Измененные (уточненные) координаты, м		Метод определения координат и средняя квадратическая погрешность положения характерной точки (Mt), м	Описание обозначения точки
	X	Y	X	Y		
1	2	3	4	5	6	7
1			22409.40	32426.04		
2			22406.61	32424.63		
3			22406.21	32425.14		
4			22395.14	32416.58		
5			22393.96	32415.67		
6			22390.71	32413.15		
7			22380.91	32405.58		
8			22379.95	32404.87		
9			22373.22	32399.67		
10			22371.64	32398.45		
11			22384.37	32382.77		
12			22385.86	32383.92		
13			22393.56	32389.87		
14			22420.91	32411.02		
1			22409.40	32426.04		

3. Сведения о характерных точках части (частей) границы объекта

Обозначение характерных точек части границ	Существующие координаты, м		Измененные (уточненные) координаты, м		Метод определения координат и средняя квадратическая погрешность положения характерной точки (Mt), м	Описание обозначения точки
	X	Y	X	Y		
1	2	3	4	5	6	7

ОПИСАНИЕ МЕСТОПОЛОЖЕНИЯ ГРАНИЦ  
ЗОНЫ РАЗМЕЩЕНИЯ ОБЪЕКТОВ КУЛЬТУРЫ (ОДЗ-206)  
(наименование объекта)

План границ объекта

Масштаб 1: 500

Используемые условные знаки и обозначения:

Подпись \_\_\_\_\_ Дата " \_\_ " \_\_\_\_\_ г.

Место для оттиска печати (при наличии) лица, составившего описание местоположения границ объекта

ОПИСАНИЕ МЕСТОПОЛОЖЕНИЯ ГРАНИЦ  
 ЗОНЫ РАЗМЕЩЕНИЯ КУЛЬТОВЫХ ЗДАНИЙ (ОДЗ-207)  
 (наименование объекта местоположение границ, которого описано  
 (далее - объект)

Сведения об объекте

N п/п	Характеристики объекта	Описание характеристик
1	2	3
1	Местоположение объекта	Российская Федерация, Иркутская область, город Иркутск
2	Площадь объекта +/- величина погрешности определения площади (P +/- Дельта P)	7306+/- 0
3	Иные характеристики объекта	ПЭ П-01-04

ОПИСАНИЕ МЕСТОПОЛОЖЕНИЯ ГРАНИЦ  
ЗОНЫ РАЗМЕЩЕНИЯ КУЛЬТОВЫХ ЗДАНИЙ (ОДЗ-207)  
(наименование объекта)

Сведения о местоположении границ объекта

1. Система координат МСК-38, зона 3

2. Сведения о характерных точках границ объекта

Обозначение характерных точек границ	Координаты, м		Метод определения координат и средняя квадратическая погрешность положения характерной точки (Mt), м	Описание обозначения точки
	X	Y		
1	2	3	4	5
1	22158.33	32980.38	0.3	-
2	22124.68	33018.14	0.3	-
3	22140.11	33041.17	0.3	-
4	22142.19	33044.29	0.3	-
5	22130.63	33053.41	0.3	-
6	22124.30	33047.50	0.3	-
7	22109.38	33034.31	0.3	-
8	22097.94	33024.37	0.3	-
9	22092.94	33020.03	0.3	-
10	22082.92	33010.98	0.3	-
11	22081.22	33009.57	0.3	-
12	22075.58	33004.42	0.3	-
13	22070.54	32999.71	0.3	-
14	22067.32	32996.66	0.3	-
15	22064.55	32994.18	0.3	-
16	22060.49	32990.42	0.3	-
17	22060.08	32990.17	0.3	-



18	22052.90	32983.73	0.3	-
19	22052.91	32983.72	0.3	-
20	22055.14	32980.77	0.3	-
21	22055.20	32980.69	0.3	-
22	22055.33	32980.52	0.3	-
23	22055.49	32980.63	0.3	-
24	22055.87	32980.07	0.3	-
25	22056.71	32980.64	0.3	-
26	22059.80	32976.03	0.3	-
27	22059.83	32975.99	0.3	-
28	22060.83	32974.49	0.3	-
29	22060.14	32974.02	0.3	-
30	22059.99	32973.92	0.3	-
31	22060.35	32973.38	0.3	-
32	22060.15	32973.25	0.3	-
33	22062.88	32969.53	0.3	-
34	22062.92	32969.47	0.3	-
35	22063.90	32968.14	0.3	-
36	22065.90	32965.31	0.3	-
37	22066.91	32963.89	0.3	-
38	22066.99	32963.78	0.3	-
39	22067.29	32963.35	0.3	-
40	22067.44	32963.45	0.3	-
41	22071.35	32957.13	0.3	-
42	22071.39	32957.07	0.3	-
43	22072.37	32955.49	0.3	-
44	22072.18	32955.38	0.3	-
45	22072.49	32954.91	0.3	-
46	22072.46	32954.89	0.3	-

47	22072.37	32954.84	0.3	-
48	22072.70	32954.32	0.3	-
49	22072.73	32954.28	0.3	-
50	22074.21	32951.93	0.3	-
51	22074.33	32952.01	0.3	-
52	22075.36	32950.48	0.3	-
53	22075.38	32950.44	0.3	-
54	22077.12	32947.84	0.3	-
55	22077.14	32947.85	0.3	-
56	22077.22	32947.90	0.3	-
57	22078.78	32945.68	0.3	-
58	22078.81	32945.63	0.3	-
59	22079.63	32944.47	0.3	-
60	22079.56	32944.43	0.3	-
61	22079.40	32944.32	0.3	-
62	22081.47	32941.38	0.3	-
63	22081.51	32941.32	0.3	-
64	22082.03	32940.58	0.3	-
65	22082.07	32940.61	0.3	-
66	22082.85	32939.51	0.3	-
67	22082.81	32939.48	0.3	-
68	22084.31	32937.33	0.3	-
69	22084.39	32937.22	0.3	-
70	22085.34	32935.87	0.3	-
71	22085.51	32936.00	0.3	-
72	22085.56	32936.04	0.3	-
73	22086.89	32934.20	0.3	-
74	22086.95	32934.12	0.3	-
75	22087.47	32933.40	0.3	-

76	22088.46	32931.89	0.3	-
77	22088.67	32931.57	0.3	-
78	22097.91	32918.51	0.3	-
79	22104.98	32923.71	0.3	-
80	22167.71	32969.85	0.3	-
1	22158.33	32980.38	0.3	-

3. Сведения о характерных точках части (частей) границы объекта

Обозначение характерных точек части границы	Координаты, м		Метод определения координат и средняя квадратическая погрешность положения характерной точки (Mt), м	Описание обозначения точки
	X	Y		
1	2	3	4	5

ОПИСАНИЕ МЕСТОПОЛОЖЕНИЯ ГРАНИЦ  
ЗОНЫ РАЗМЕЩЕНИЯ КУЛЬТОВЫХ ЗДАНИЙ (ОДЗ-207)  
(наименование объекта)

Сведения о местоположении измененных (уточненных) границ объекта

1. Система координат МСК-38, зона 3

2. Сведения о характерных точках границ объекта

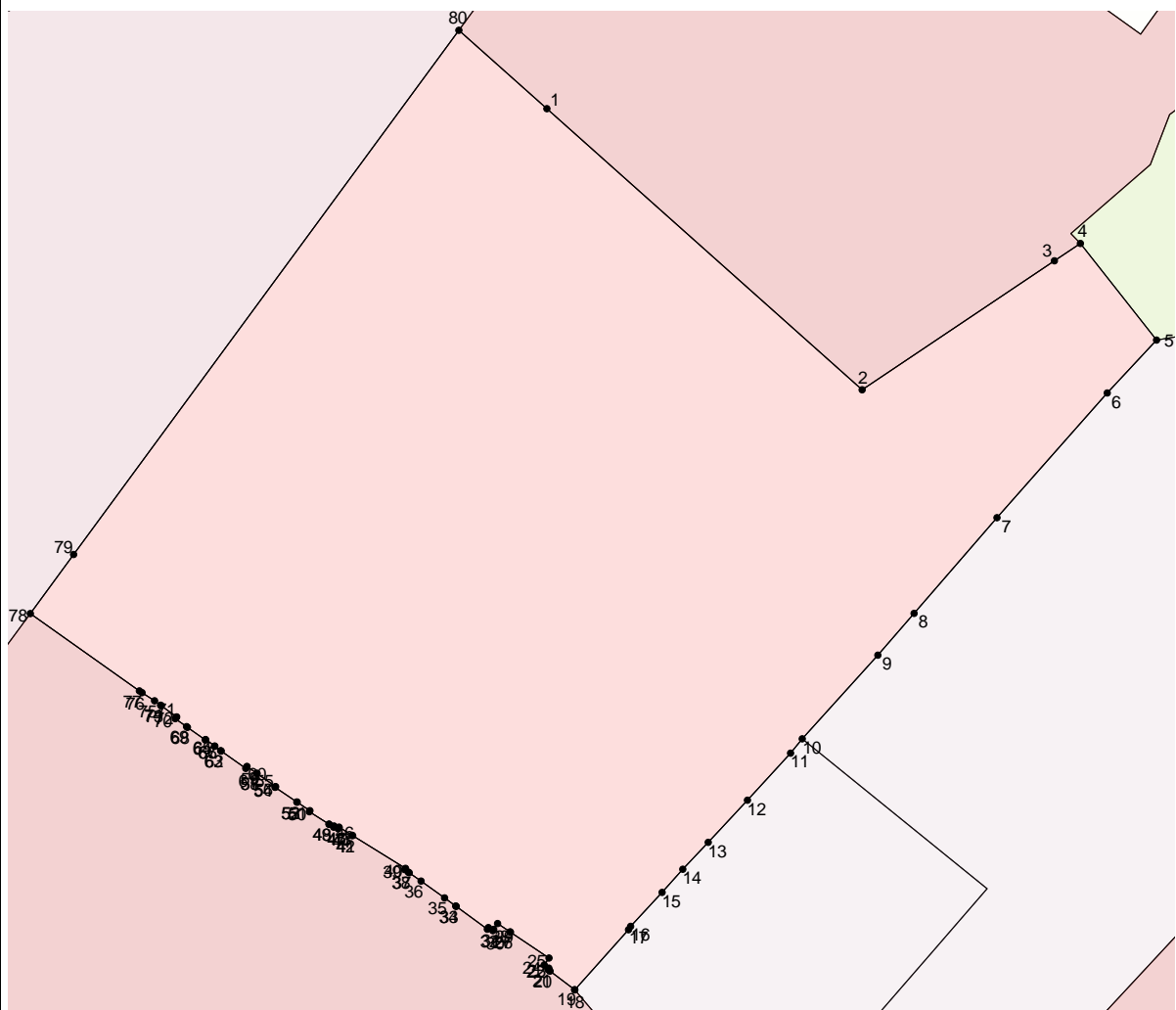
Обозначение характерных точек границ	Существующие координаты, м		Измененные (уточненные) координаты, м		Метод определения координат и средняя квадратическая погрешность положения характерной точки (Mt), м	Описание обозначения точки
	X	Y	X	Y		
1	2	3	4	5	6	7
1			22158.33	32980.38		
2			22124.68	33018.14		
3			22140.11	33041.17		
4			22142.19	33044.29		
5			22130.63	33053.41		
6			22124.30	33047.50		
7			22109.38	33034.31		
8			22097.94	33024.37		
9			22092.94	33020.03		
10			22082.92	33010.98		
11			22081.22	33009.57		
12			22075.58	33004.42		
13			22070.54	32999.71		
14			22067.32	32996.66		
15			22064.55	32994.18		
16			22060.49	32990.42		
17			22060.08	32990.17		
18			22052.90	32983.73		
19			22052.91	32983.72		
20			22055.14	32980.77		
21			22055.20	32980.69		
22			22055.33	32980.52		
23			22055.49	32980.63		
24			22055.87	32980.07		
25			22056.71	32980.64		
26			22059.80	32976.03		
27			22059.83	32975.99		
28			22060.83	32974.49		
29			22060.14	32974.02		

30		22059.99	32973.92		
31		22060.35	32973.38		
32		22060.15	32973.25		
33		22062.88	32969.53		
34		22062.92	32969.47		
35		22063.90	32968.14		
36		22065.90	32965.31		
37		22066.91	32963.89		
38		22066.99	32963.78		
39		22067.29	32963.35		
40		22067.44	32963.45		
41		22071.35	32957.13		
42		22071.39	32957.07		
43		22072.37	32955.49		
44		22072.18	32955.38		
45		22072.49	32954.91		
46		22072.46	32954.89		
47		22072.37	32954.84		
48		22072.70	32954.32		
49		22072.73	32954.28		
50		22074.21	32951.93		
51		22074.33	32952.01		
52		22075.36	32950.48		
53		22075.38	32950.44		
54		22077.12	32947.84		
55		22077.14	32947.85		
56		22077.22	32947.90		
57		22078.78	32945.68		
58		22078.81	32945.63		
59		22079.63	32944.47		
60		22079.56	32944.43		
61		22079.40	32944.32		
62		22081.47	32941.38		
63		22081.51	32941.32		
64		22082.03	32940.58		
65		22082.07	32940.61		
66		22082.85	32939.51		
67		22082.81	32939.48		
68		22084.31	32937.33		
69		22084.39	32937.22		
70		22085.34	32935.87		
71		22085.51	32936.00		
72		22085.56	32936.04		
73		22086.89	32934.20		
74		22086.95	32934.12		
75		22087.47	32933.40		
76		22088.46	32931.89		
77		22088.67	32931.57		
78		22097.91	32918.51		
79		22104.98	32923.71		
80		22167.71	32969.85		
1		22158.33	32980.38		

3. Сведения о характерных точках части (частей) границы объекта						
Обозначение характерных точек части границ	Существующие координаты, м		Измененные (уточненные) координаты, м		Метод определения координат и средняя квадратическая погрешность положения характерной точки (Mt), м	Описание обозначения точки
	X	Y	X	Y		
1	2	3	4	5	6	7

ОПИСАНИЕ МЕСТОПОЛОЖЕНИЯ ГРАНИЦ  
ЗОНЫ РАЗМЕЩЕНИЯ КУЛЬТОВЫХ ЗДАНИЙ (ОДЗ-207)  
(наименование объекта)

План границ объекта



Масштаб 1: 500

Используемые условные знаки и обозначения:

Подпись \_\_\_\_\_ Дата " \_\_ " \_\_\_\_\_ г.

Место для оттиска печати (при наличии) лица, составившего описание местоположения границ объекта

ОПИСАНИЕ МЕСТОПОЛОЖЕНИЯ ГРАНИЦ  
ЗОНЫ ОБЪЕКТОВ ИНЖЕНЕРНОЙ ИНФРАСТРУКТУРЫ (ПЗ-304)  
 (наименование объекта местоположение границ, которого описано  
 (далее - объект)

Сведения об объекте

N п/п	Характеристики объекта	Описание характеристик
1	2	3
1	Местоположение объекта	Российская Федерация, Иркутская область, город Иркутск
2	Площадь объекта +/- величина погрешности определения площади (P +/- Дельта P)	14390+/- 0
3	Иные характеристики объекта	ПЭ П-01-04



ОПИСАНИЕ МЕСТОПОЛОЖЕНИЯ ГРАНИЦ  
ЗОНЫ ОБЪЕКТОВ ИНЖЕНЕРНОЙ ИНФРАСТРУКТУРЫ (ПЗ-304)  
(наименование объекта)

Сведения о местоположении границ объекта

1. Система координат МСК-38, зона 3

2. Сведения о характерных точках границ объекта

Обозначение характерных точек границ	Координаты, м		Метод определения координат и средняя квадратическая погрешность положения характерной точки (Mt), м	Описание обозначения точки
	X	Y		
1	2	3	4	5
1	22936.50	32535.11	0.3	-
2	22922.04	32532.44	0.3	-
3	22942.59	32498.49	0.3	-
4	22945.03	32494.48	0.3	-
5	22968.24	32456.15	0.3	-
6	22971.76	32450.34	0.3	-
7	22974.99	32445.01	0.3	-
8	22982.56	32449.42	0.3	-
9	22983.83	32450.15	0.3	-
10	22984.35	32449.11	0.3	-
11	22986.21	32450.03	0.3	-
12	22985.17	32457.15	0.3	-
13	23002.84	32466.12	0.3	-
14	23003.23	32465.36	0.3	-
15	23005.95	32460.04	0.3	-
16	23003.20	32458.62	0.3	-
17	23003.43	32458.17	0.3	-

18	23009.41	32447.00	0.3	-
19	23008.37	32446.46	0.3	-
20	23009.37	32444.44	0.3	-
21	23010.06	32444.79	0.3	-
22	23011.24	32442.48	0.3	-
23	23010.91	32442.31	0.3	-
24	23014.56	32435.14	0.3	-
25	23014.91	32435.31	0.3	-
26	23016.04	32433.11	0.3	-
27	23009.86	32429.91	0.3	-
28	23011.16	32427.42	0.3	-
29	23012.07	32427.90	0.3	-
30	23013.24	32425.55	0.3	-
31	23012.90	32425.38	0.3	-
32	23016.57	32418.09	0.3	-
33	23017.90	32418.79	0.3	-
34	23024.63	32405.58	0.3	-
35	23023.36	32404.92	0.3	-
36	23024.60	32402.26	0.3	-
37	23025.03	32401.31	0.3	-
38	23037.26	32407.39	0.3	-
39	23039.57	32402.79	0.3	-
40	23040.09	32403.06	0.3	-
41	23044.09	32395.44	0.3	-
42	23048.71	32397.77	0.3	-
43	23050.43	32394.38	0.3	-
44	23050.61	32394.02	0.3	-
45	23050.37	32393.89	0.3	-
46	23052.26	32390.24	0.3	-

47	23055.24	32389.09	0.3	-
48	23097.38	32412.62	0.3	-
49	23100.93	32414.60	0.3	-
50	23107.49	32418.26	0.3	-
51	23065.62	32490.84	0.3	-
52	23067.05	32491.54	0.3	-
53	23052.26	32517.07	0.3	-
54	23049.47	32519.51	0.3	-
55	23046.14	32519.81	0.3	-
56	23014.00	32543.24	0.3	-
57	23001.42	32543.88	0.3	-
58	22999.05	32544.00	0.3	-
59	22998.04	32546.35	0.3	-
1	22936.50	32535.11	0.3	-
<b>3. Сведения о характерных точках части (частей) границы объекта</b>				
Обозначение характерных точек части границы	Координаты, м		Метод определения координат и средняя квадратическая погрешность положения характерной точки (Mt), м	Описание обозначения точки
	X	Y		
1	2	3	4	5

**ОПИСАНИЕ МЕСТОПОЛОЖЕНИЯ ГРАНИЦ  
ЗОНЫ ОБЪЕКТОВ ИНЖЕНЕРНОЙ ИНФРАСТРУКТУРЫ (ПЗ-304)  
(наименование объекта)**

Сведения о местоположении измененных (уточненных) границ объекта

1. Система координат МСК-38, зона 3

2. Сведения о характерных точках границ объекта

Обозначение характерных точек границ	Существующие координаты, м		Измененные (уточненные) координаты, м		Метод определения координат и средняя квадратическая погрешность положения характерной точки (Mt), м	Описание обозначения точки
	X	Y	X	Y		
1	2	3	4	5	6	7
1			22936.50	32535.11		
2			22922.04	32532.44		
3			22942.59	32498.49		
4			22945.03	32494.48		
5			22968.24	32456.15		
6			22971.76	32450.34		
7			22974.99	32445.01		
8			22982.56	32449.42		
9			22983.83	32450.15		
10			22984.35	32449.11		
11			22986.21	32450.03		
12			22985.17	32457.15		
13			23002.84	32466.12		
14			23003.23	32465.36		
15			23005.95	32460.04		
16			23003.20	32458.62		
17			23003.43	32458.17		
18			23009.41	32447.00		
19			23008.37	32446.46		
20			23009.37	32444.44		
21			23010.06	32444.79		
22			23011.24	32442.48		
23			23010.91	32442.31		
24			23014.56	32435.14		
25			23014.91	32435.31		
26			23016.04	32433.11		
27			23009.86	32429.91		
28			23011.16	32427.42		
29			23012.07	32427.90		

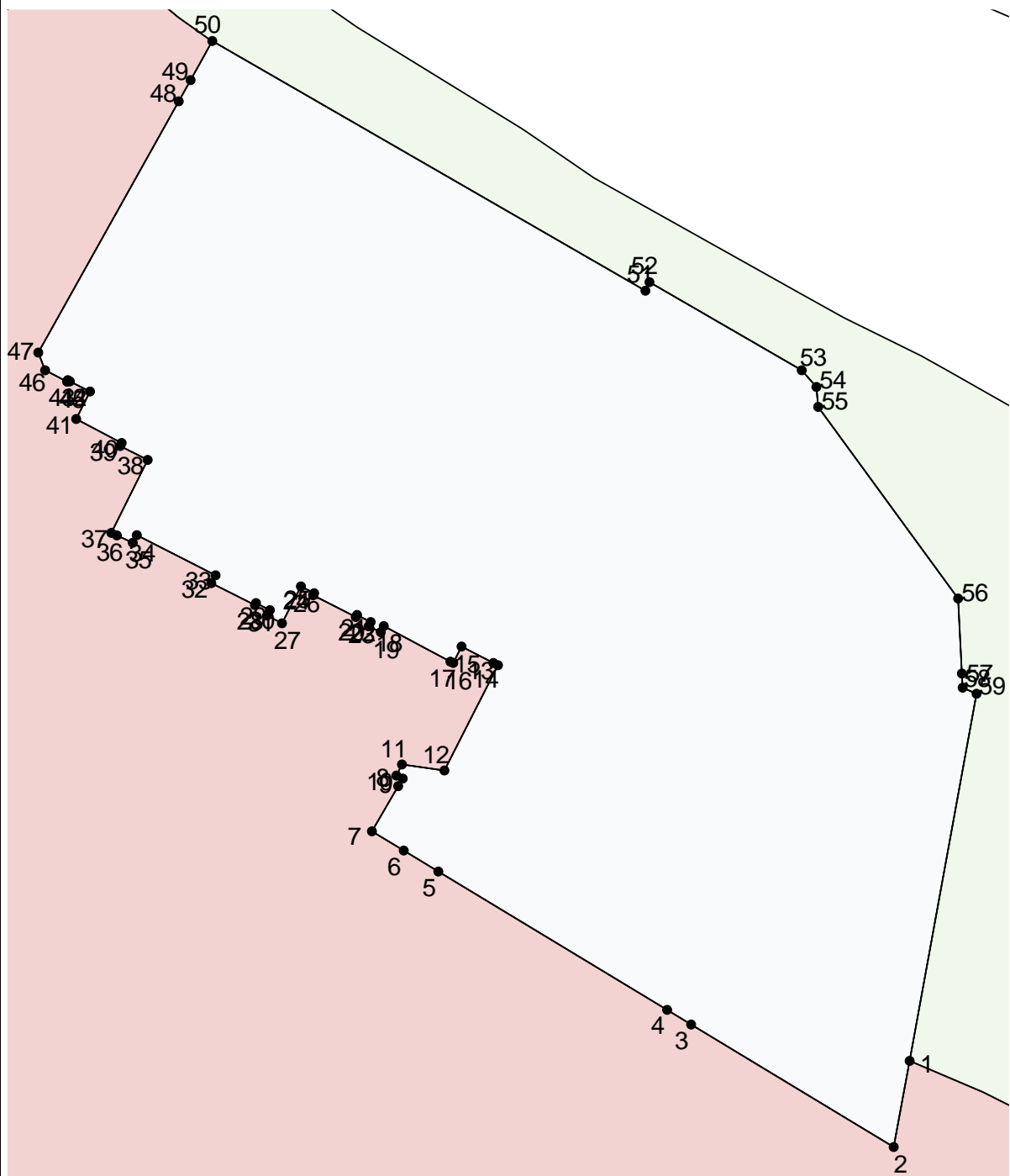
30			23013.24	32425.55		
31			23012.90	32425.38		
32			23016.57	32418.09		
33			23017.90	32418.79		
34			23024.63	32405.58		
35			23023.36	32404.92		
36			23024.60	32402.26		
37			23025.03	32401.31		
38			23037.26	32407.39		
39			23039.57	32402.79		
40			23040.09	32403.06		
41			23044.09	32395.44		
42			23048.71	32397.77		
43			23050.43	32394.38		
44			23050.61	32394.02		
45			23050.37	32393.89		
46			23052.26	32390.24		
47			23055.24	32389.09		
48			23097.38	32412.62		
49			23100.93	32414.60		
50			23107.49	32418.26		
51			23065.62	32490.84		
52			23067.05	32491.54		
53			23052.26	32517.07		
54			23049.47	32519.51		
55			23046.14	32519.81		
56			23014.00	32543.24		
57			23001.42	32543.88		
58			22999.05	32544.00		
59			22998.04	32546.35		
1			22936.50	32535.11		

3. Сведения о характерных точках части (частей) границы объекта

Обозначение характерных точек части границ	Существующие координаты, м		Измененные (уточненные) координаты, м		Метод определения координат и средняя квадратическая погрешность положения характерной точки (Mt), м	Описание обозначения точки
	X	Y	X	Y		
1	2	3	4	5	6	7

ОПИСАНИЕ МЕСТОПОЛОЖЕНИЯ ГРАНИЦ  
ЗОНЫ ОБЪЕКТОВ ИНЖЕНЕРНОЙ ИНФРАСТРУКТУРЫ (ПЗ-304)  
(наименование объекта)

План границ объекта



Масштаб 1: 1000

Используемые условные знаки и обозначения:

Подпись \_\_\_\_\_ Дата " \_\_ " \_\_\_\_\_ г.

Место для оттиска печати (при наличии) лица, составившего описание местоположения границ объекта

Лист N 711

**ОПИСАНИЕ МЕСТОПОЛОЖЕНИЯ ГРАНИЦ  
ЗОНЫ ОБЪЕКТОВ ИНЖЕНЕРНОЙ ИНФРАСТРУКТУРЫ (ПЗ-304)**  
(наименование объекта местоположение границ, которого описано  
(далее - объект)  
\_\_\_\_\_

Сведения об объекте

N п/п	Характеристики объекта	Описание характеристик
1	2	3
1	Местоположение объекта	Российская Федерация, Иркутская область, город Иркутск
2	Площадь объекта +/- величина погрешности определения площади (Р +/- Дельта Р)	4012+/- 0
3	Иные характеристики объекта	ПЭ П-01-04

**ОПИСАНИЕ МЕСТОПОЛОЖЕНИЯ ГРАНИЦ  
ЗОНЫ ОБЪЕКТОВ ИНЖЕНЕРНОЙ ИНФРАСТРУКТУРЫ (ПЗ-304)  
(наименование объекта)**

Сведения о местоположении границ объекта

1. Система координат МСК-38, зона 3

2. Сведения о характерных точках границ объекта

Обозначение характерных точек границ	Координаты, м		Метод определения координат и средняя квадратическая погрешность положения характерной точки (Mt), м	Описание обозначения точки
	X	Y		
1	2	3	4	5
1	22348.93	32867.24	0.3	-
2	22332.81	32855.14	0.3	-
3	22339.05	32846.81	0.3	-
4	22339.65	32846.00	0.3	-
5	22345.09	32838.75	0.3	-
6	22368.68	32783.33	0.3	-
7	22373.80	32786.59	0.3	-
8	22385.98	32794.35	0.3	-
9	22390.96	32796.74	0.3	-
10	22394.14	32798.26	0.3	-
11	22405.48	32803.69	0.3	-
12	22406.68	32804.26	0.3	-
13	22407.53	32804.67	0.3	-
14	22378.06	32889.11	0.3	-
15	22362.84	32877.68	0.3	-
16	22349.41	32867.60	0.3	-
1	22348.93	32867.24	0.3	-



3. Сведения о характерных точках части (частей) границы объекта				
Обозначение характерных точек части границы	Координаты, м		Метод определения координат и средняя квадратическая погрешность положения характерной точки (Mt), м	Описание обозначения точки
	X	Y		
1	2	3	4	5

**ОПИСАНИЕ МЕСТОПОЛОЖЕНИЯ ГРАНИЦ  
ЗОНЫ ОБЪЕКТОВ ИНЖЕНЕРНОЙ ИНФРАСТРУКТУРЫ (ПЗ-304)  
(наименование объекта)**

Сведения о местоположении измененных (уточненных) границ объекта

1. Система координат МСК-38, зона 3

2. Сведения о характерных точках границ объекта

Обозначение характерных точек границ	Существующие координаты, м		Измененные (уточненные) координаты, м		Метод определения координат и средняя квадратическая погрешность положения характерной точки (Mt), м	Описание обозначения точки
	X	Y	X	Y		
1	2	3	4	5	6	7
1			22348.93	32867.24		
2			22332.81	32855.14		
3			22339.05	32846.81		
4			22339.65	32846.00		
5			22345.09	32838.75		
6			22368.68	32783.33		
7			22373.80	32786.59		
8			22385.98	32794.35		
9			22390.96	32796.74		
10			22394.14	32798.26		
11			22405.48	32803.69		
12			22406.68	32804.26		
13			22407.53	32804.67		
14			22378.06	32889.11		
15			22362.84	32877.68		
16			22349.41	32867.60		
1			22348.93	32867.24		

3. Сведения о характерных точках части (частей) границы объекта

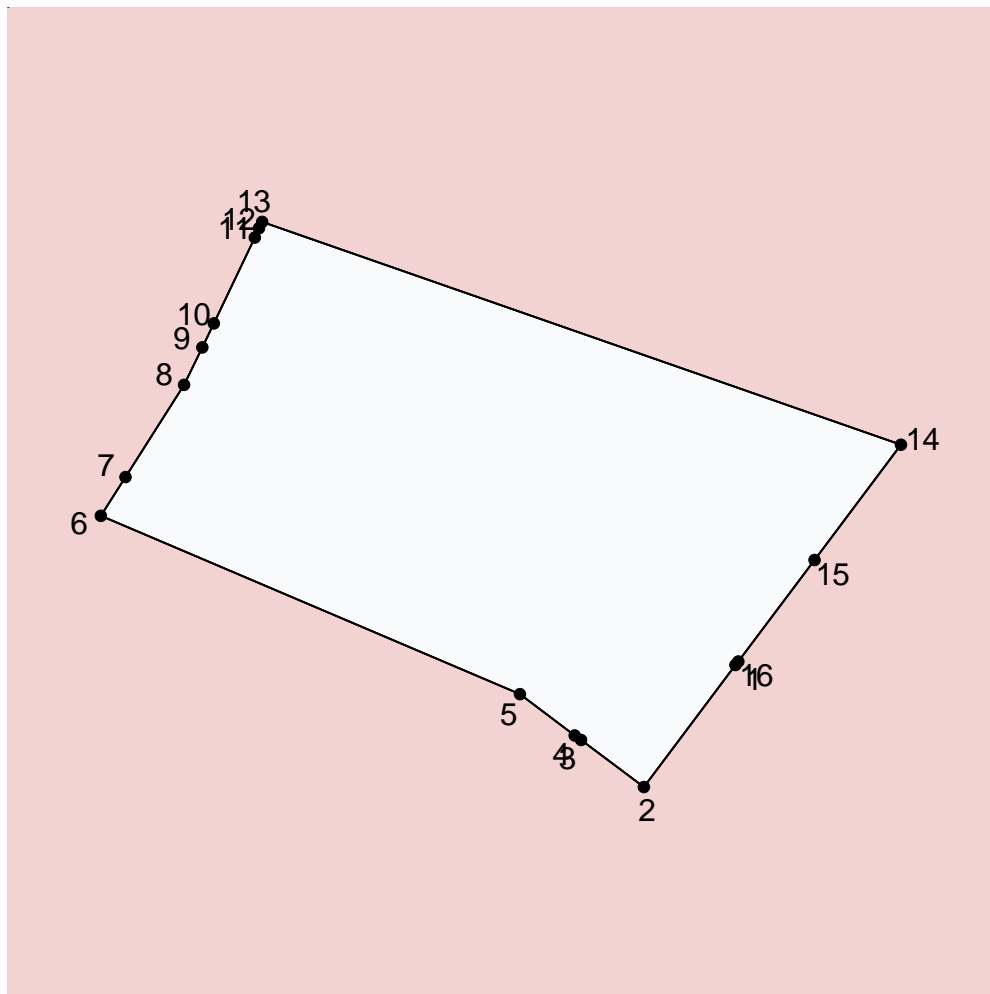
Обозначение характерных точек части границ	Существующие координаты, м		Измененные (уточненные) координаты, м		Метод определения координат и средняя квадратическая погрешность положения характерной	Описание обозначения точки
	X	Y	X	Y		

					точки (Mt), м	
1	2	3	4	5	6	7

Лист N 715

ОПИСАНИЕ МЕСТОПОЛОЖЕНИЯ ГРАНИЦ  
ЗОНЫ ОБЪЕКТОВ ИНЖЕНЕРНОЙ ИНФРАСТРУКТУРЫ (ПЗ-304)  
(наименование объекта)

План границ объекта



Масштаб 1: 1000

Используемые условные знаки и обозначения:

Подпись \_\_\_\_\_ Дата " \_\_ " \_\_\_\_\_ г.

Место для оттиска печати (при наличии) лица, составившего описание местоположения границ объекта

Лист N 716

ОПИСАНИЕ МЕСТОПОЛОЖЕНИЯ ГРАНИЦ  
ЗОНЫ ОБЪЕКТОВ ИНЖЕНЕРНОЙ ИНФРАСТРУКТУРЫ (ПЗ-304)  
 (наименование объекта местоположение границ, которого описано  
 (далее - объект)

Сведения об объекте

N п/п	Характеристики объекта	Описание характеристик
1	2	3
1	Местоположение объекта	Российская Федерация, Иркутская область, город Иркутск
2	Площадь объекта +/- величина погрешности определения площади (P +/- Дельта P)	5427+/- 0
3	Иные характеристики объекта	ПЭ П-01-04

**ОПИСАНИЕ МЕСТОПОЛОЖЕНИЯ ГРАНИЦ  
ЗОНЫ ОБЪЕКТОВ ИНЖЕНЕРНОЙ ИНФРАСТРУКТУРЫ (ПЗ-304)  
(наименование объекта)**

Сведения о местоположении границ объекта

1. Система координат МСК-38, зона 3

2. Сведения о характерных точках границ объекта

Обозначение характерных точек границ	Координаты, м		Метод определения координат и средняя квадратическая погрешность положения характерной точки (Mt), м	Описание обозначения точки
	X	Y		
1	2	3	4	5
1	22813.39	32079.41	0.3	-
2	22879.15	32009.87	0.3	-
3	22882.84	32017.48	0.3	-
4	22885.03	32022.84	0.3	-
5	22926.33	32124.07	0.3	-
6	22914.46	32119.38	0.3	-
7	22819.65	32081.89	0.3	-
1	22813.39	32079.41	0.3	-

3. Сведения о характерных точках части (частей) границы объекта

Обозначение характерных точек части границы	Координаты, м		Метод определения координат и средняя квадратическая погрешность положения характерной точки (Mt), м	Описание обозначения точки
	X	Y		
1	2	3	4	5

**ОПИСАНИЕ МЕСТОПОЛОЖЕНИЯ ГРАНИЦ  
ЗОНЫ ОБЪЕКТОВ ИНЖЕНЕРНОЙ ИНФРАСТРУКТУРЫ (ПЗ-304)  
(наименование объекта)**

Сведения о местоположении измененных (уточненных) границ объекта

1. Система координат МСК-38, зона 3

2. Сведения о характерных точках границ объекта

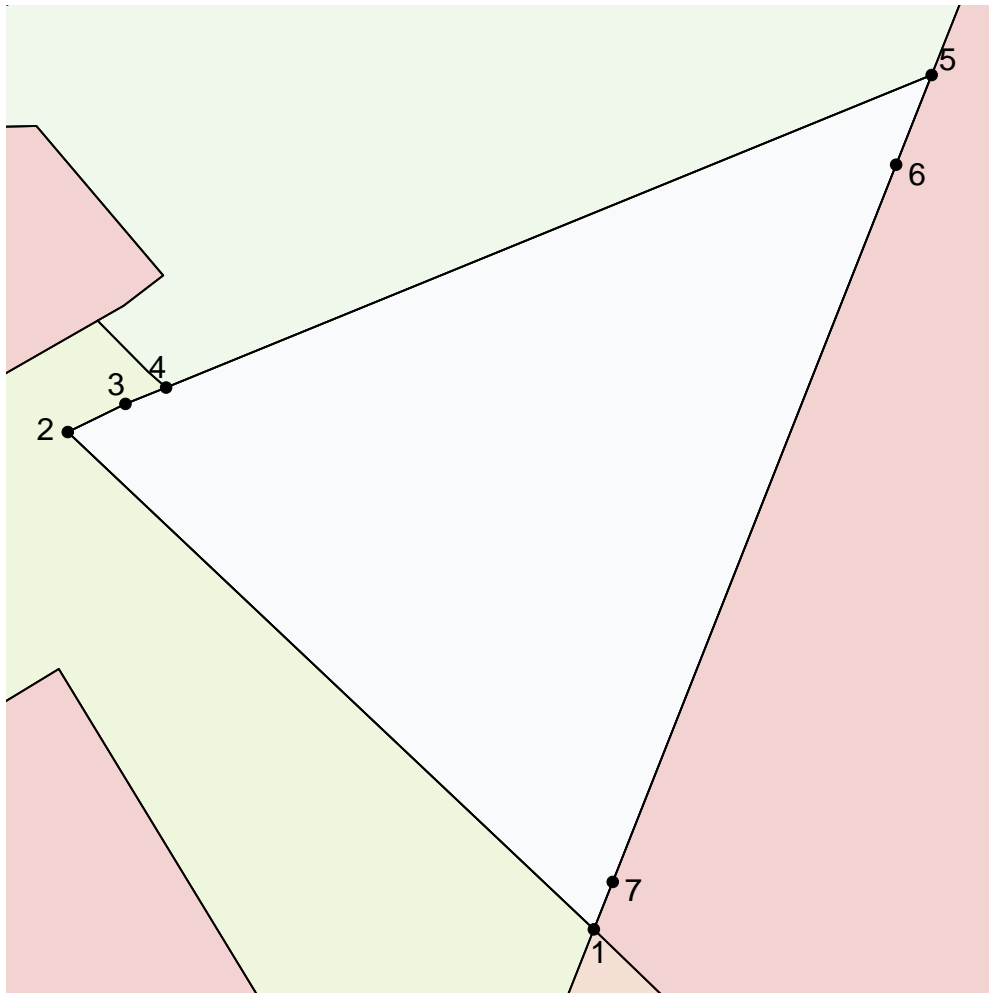
Обозначение характерных точек границ	Существующие координаты, м		Измененные (уточненные) координаты, м		Метод определения координат и средняя квадратическая погрешность положения характерной точки (Mt), м	Описание обозначения точки
	X	Y	X	Y		
1	2	3	4	5	6	7
1			22813.39	32079.41		
2			22879.15	32009.87		
3			22882.84	32017.48		
4			22885.03	32022.84		
5			22926.33	32124.07		
6			22914.46	32119.38		
7			22819.65	32081.89		
1			22813.39	32079.41		

3. Сведения о характерных точках части (частей) границы объекта

Обозначение характерных точек части границ	Существующие координаты, м		Измененные (уточненные) координаты, м		Метод определения координат и средняя квадратическая погрешность положения характерной точки (Mt), м	Описание обозначения точки
	X	Y	X	Y		
1	2	3	4	5	6	7

ОПИСАНИЕ МЕСТОПОЛОЖЕНИЯ ГРАНИЦ  
ЗОНЫ ОБЪЕКТОВ ИНЖЕНЕРНОЙ ИНФРАСТРУКТУРЫ (ПЗ-304)  
(наименование объекта)

План границ объекта

Масштаб 1: 1000

Используемые условные знаки и обозначения:

Подпись \_\_\_\_\_ Дата " \_\_ " \_\_\_\_\_ г.

Место для оттиска печати (при наличии) лица, составившего описание местоположения границ объекта

ОПИСАНИЕ МЕСТОПОЛОЖЕНИЯ ГРАНИЦ  
ЗОНЫ РАЗМЕЩЕНИЯ ОБЪЕКТОВ ГОРОДСКОГО ТРАНСПОРТА (ПЗ-305)  
 (наименование объекта местоположение границ, которого описано  
 (далее - объект)

Сведения об объекте

N п/п	Характеристики объекта	Описание характеристик
1	2	3
1	Местоположение объекта	Российская Федерация, Иркутская область, город Иркутск
2	Площадь объекта +/- величина погрешности определения площади (P +/- Дельта P)	7105+/- 0
3	Иные характеристики объекта	ПЭ П-01-04



ОПИСАНИЕ МЕСТОПОЛОЖЕНИЯ ГРАНИЦ  
ЗОНЫ РАЗМЕЩЕНИЯ ОБЪЕКТОВ ГОРОДСКОГО ТРАНСПОРТА (ПЗ-305)  
(наименование объекта)

Сведения о местоположении границ объекта

1. Система координат МСК-38, зона 3

2. Сведения о характерных точках границ объекта

Обозначение характерных точек границ	Координаты, м		Метод определения координат и средняя квадратическая погрешность положения характерной точки (Mt), м	Описание обозначения точки
	X	Y		
1	2	3	4	5
1	22722.96	32882.07	0.3	-
2	22671.90	32864.24	0.3	-
3	22678.72	32845.43	0.3	-
4	22685.88	32826.29	0.3	-
5	22704.76	32833.35	0.3	-
6	22714.00	32836.81	0.3	-
7	22715.12	32837.23	0.3	-
8	22736.78	32845.33	0.3	-
9	22748.42	32813.77	0.3	-
10	22758.44	32817.27	0.3	-
11	22760.72	32811.18	0.3	-
12	22776.95	32817.16	0.3	-
13	22777.39	32815.95	0.3	-
14	22807.96	32825.52	0.3	-
15	22808.99	32823.80	0.3	-
16	22815.84	32812.15	0.3	-
17	22817.65	32813.03	0.3	-

18	22822.29	32815.31	0.3	-
19	22821.78	32816.28	0.3	-
20	22818.00	32823.40	0.3	-
21	22816.83	32825.57	0.3	-
22	22813.53	32831.79	0.3	-
23	22774.26	32899.99	0.3	-
1	22722.96	32882.07	0.3	-
<b>3. Сведения о характерных точках части (частей) границы объекта</b>				
Обозначение характерных точек части границы	Координаты, м		Метод определения координат и средняя квадратическая погрешность положения характерной точки (Mt), м	Описание обозначения точки
	X	Y		
1	2	3	4	5

**ОПИСАНИЕ МЕСТОПОЛОЖЕНИЯ ГРАНИЦ  
ЗОНЫ РАЗМЕЩЕНИЯ ОБЪЕКТОВ ГОРОДСКОГО ТРАНСПОРТА (ПЗ-305)  
(наименование объекта)**

Сведения о местоположении измененных (уточненных) границ объекта

1. Система координат МСК-38, зона 3

2. Сведения о характерных точках границ объекта

Обозначение характерных точек границ	Существующие координаты, м		Измененные (уточненные) координаты, м		Метод определения координат и средняя квадратическая погрешность положения характерной точки (Mt), м	Описание обозначения точки
	X	Y	X	Y		
1	2	3	4	5	6	7
1			22722.96	32882.07		
2			22671.90	32864.24		
3			22678.72	32845.43		
4			22685.88	32826.29		
5			22704.76	32833.35		
6			22714.00	32836.81		
7			22715.12	32837.23		
8			22736.78	32845.33		
9			22748.42	32813.77		
10			22758.44	32817.27		
11			22760.72	32811.18		
12			22776.95	32817.16		
13			22777.39	32815.95		
14			22807.96	32825.52		
15			22808.99	32823.80		
16			22815.84	32812.15		
17			22817.65	32813.03		
18			22822.29	32815.31		
19			22821.78	32816.28		
20			22818.00	32823.40		
21			22816.83	32825.57		
22			22813.53	32831.79		
23			22774.26	32899.99		
1			22722.96	32882.07		

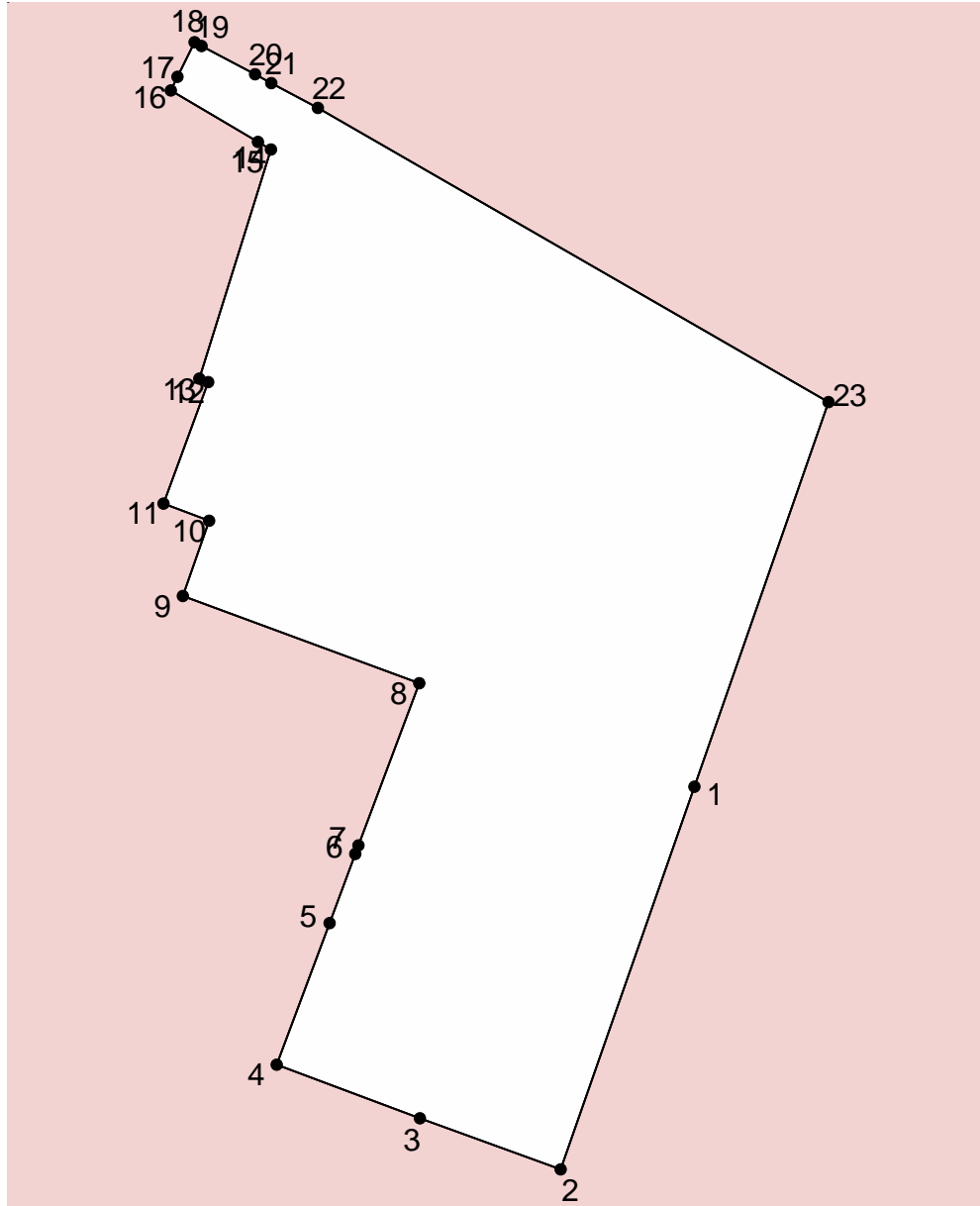
3. Сведения о характерных точках части (частей) границы объекта

Обозначен	Существующие	Измененные (уточненные)	Метод	Описание
-----------	--------------	-------------------------	-------	----------

ие характерн ых точек части границ	координаты, м		координаты, м		определения координат и средняя квадратическая погрешность положения характерной точки (Mt), м	обозначения точки
	X	Y	X	Y		
1	2	3	4	5	6	7

ОПИСАНИЕ МЕСТОПОЛОЖЕНИЯ ГРАНИЦ  
ЗОНЫ РАЗМЕЩЕНИЯ ОБЪЕКТОВ ГОРОДСКОГО ТРАНСПОРТА (ПЗ-305)  
(наименование объекта)

План границ объекта



Масштаб 1: 1000

Используемые условные знаки и обозначения:

Подпись \_\_\_\_\_ Дата " \_ " \_\_\_\_\_ г.

Место для оттиска печати (при наличии) лица, составившего описание местоположения границ объекта

Лист N 726

ОПИСАНИЕ МЕСТОПОЛОЖЕНИЯ ГРАНИЦ  
 ЗОНЫ РАЗМЕЩЕНИЯ ОБЪЕКТОВ ГОРОДСКОГО ТРАНСПОРТА (ПЗ-305)  
 (наименование объекта местоположение границ, которого описано  
 (далее - объект)

Сведения об объекте

N п/п	Характеристики объекта	Описание характеристик
1	2	3
1	Местоположение объекта	Российская Федерация, Иркутская область, город Иркутск
2	Площадь объекта +/- величина погрешности определения площади (P +/- Дельта P)	1113+/- 0
3	Иные характеристики объекта	ПЭ П-01-04

ОПИСАНИЕ МЕСТОПОЛОЖЕНИЯ ГРАНИЦ  
 ЗОНЫ РАЗМЕЩЕНИЯ ОБЪЕКТОВ ГОРОДСКОГО ТРАНСПОРТА (ПЗ-305)  
 (наименование объекта)

Сведения о местоположении границ объекта

1. Система координат МСК-38, зона 3

2. Сведения о характерных точках границ объекта

Обозначение характерных точек границ	Координаты, м		Метод определения координат и средняя квадратическая погрешность положения характерной точки (Mt), м	Описание обозначения точки
	X	Y		
1	2	3	4	5
1	22403.62	32467.74	0.3	-
2	22398.10	32463.66	0.3	-
3	22396.90	32461.71	0.3	-
4	22396.86	32459.61	0.3	-
5	22394.07	32456.97	0.3	-
6	22393.49	32456.42	0.3	-
7	22391.67	32456.84	0.3	-
8	22387.50	32456.00	0.3	-
9	22373.20	32445.29	0.3	-
10	22373.27	32445.10	0.3	-
11	22375.36	32442.36	0.3	-
12	22378.70	32438.01	0.3	-
13	22388.23	32445.30	0.3	-
14	22403.07	32425.95	0.3	-
15	22393.55	32418.65	0.3	-
16	22395.14	32416.58	0.3	-
17	22406.21	32425.14	0.3	-

18	22406.61	32424.63	0.3	-
19	22409.40	32426.04	0.3	-
20	22414.92	32428.83	0.3	-
21	22428.28	32435.58	0.3	-
22	22417.07	32453.47	0.3	-
23	22414.09	32451.24	0.3	-
24	22411.97	32454.58	0.3	-
25	22408.23	32460.47	0.3	-
26	22403.63	32467.73	0.3	-
26	22403.63	32467.73	0.3	-
1	22403.62	32467.74	0.3	-
<b>3. Сведения о характерных точках части (частей) границы объекта</b>				
Обозначение характерных точек части границы	Координаты, м		Метод определения координат и средняя квадратическая погрешность положения характерной точки (Mt), м	Описание обозначения точки
	X	Y		
1	2	3	4	5



**ОПИСАНИЕ МЕСТОПОЛОЖЕНИЯ ГРАНИЦ  
ЗОНЫ РАЗМЕЩЕНИЯ ОБЪЕКТОВ ГОРОДСКОГО ТРАНСПОРТА (ПЗ-305)  
(наименование объекта)**

Сведения о местоположении измененных (уточненных) границ объекта

1. Система координат МСК-38, зона 3

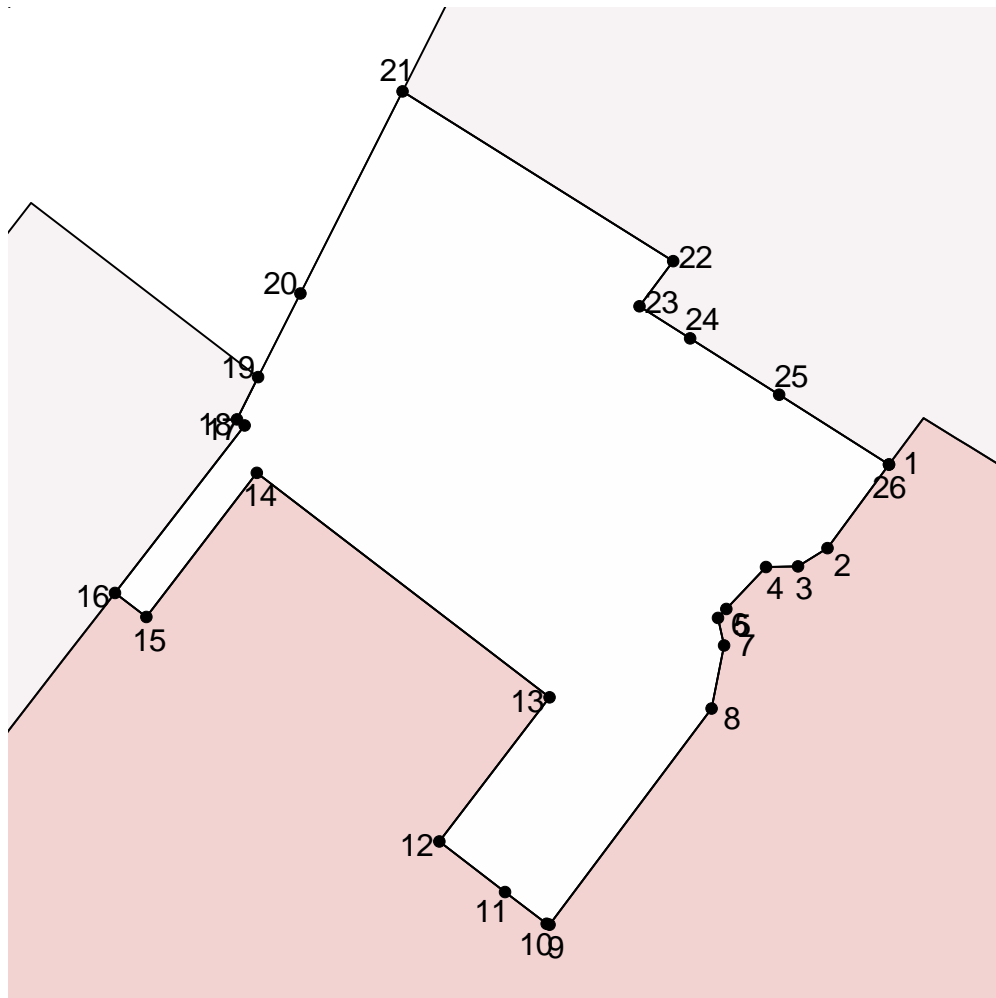
2. Сведения о характерных точках границ объекта

Обозначение характерных точек границ	Существующие координаты, м		Измененные (уточненные) координаты, м		Метод определения координат и средняя квадратическая погрешность положения характерной точки (Mt), м	Описание обозначения точки
	X	Y	X	Y		
1	2	3	4	5	6	7
1			22403.62	32467.74		
2			22398.10	32463.66		
3			22396.90	32461.71		
4			22396.86	32459.61		
5			22394.07	32456.97		
6			22393.49	32456.42		
7			22391.67	32456.84		
8			22387.50	32456.00		
9			22373.20	32445.29		
10			22373.27	32445.10		
11			22375.36	32442.36		
12			22378.70	32438.01		
13			22388.23	32445.30		
14			22403.07	32425.95		
15			22393.55	32418.65		
16			22395.14	32416.58		
17			22406.21	32425.14		
18			22406.61	32424.63		
19			22409.40	32426.04		
20			22414.92	32428.83		
21			22428.28	32435.58		
22			22417.07	32453.47		
23			22414.09	32451.24		
24			22411.97	32454.58		
25			22408.23	32460.47		
26			22403.63	32467.73		
26			22403.63	32467.73		
1			22403.62	32467.74		

3. Сведения о характерных точках части (частей) границы объекта						
Обозначение характерных точек части границ	Существующие координаты, м		Измененные (уточненные) координаты, м		Метод определения координат и средняя квадратическая погрешность положения характерной точки (Mt), м	Описание обозначения точки
	X	Y	X	Y		
1	2	3	4	5	6	7

ОПИСАНИЕ МЕСТОПОЛОЖЕНИЯ ГРАНИЦ  
ЗОНЫ РАЗМЕЩЕНИЯ ОБЪЕКТОВ ГОРОДСКОГО ТРАНСПОРТА (ПЗ-305)  
(наименование объекта)

План границ объекта

Масштаб 1: 500

Используемые условные знаки и обозначения:

Подпись \_\_\_\_\_ Дата " \_\_ " \_\_\_\_\_ г.

Место для оттиска печати (при наличии) лица, составившего описание местоположения границ объекта

ОПИСАНИЕ МЕСТОПОЛОЖЕНИЯ ГРАНИЦ  
ЗОНЫ РАЗМЕЩЕНИЯ ОБЪЕКТОВ ВНЕШНЕГО ТРАНСПОРТА (ПЗ-306)  
 (наименование объекта местоположение границ, которого описано  
 (далее - объект))

Сведения об объекте

N п/п	Характеристики объекта	Описание характеристик
1	2	3
1	Местоположение объекта	Российская Федерация, Иркутская область, город Иркутск
2	Площадь объекта +/- величина погрешности определения площади (P +/- Дельта P)	5709+/- 0
3	Иные характеристики объекта	ПЭ П-01-04

ОПИСАНИЕ МЕСТОПОЛОЖЕНИЯ ГРАНИЦ  
ЗОНЫ РАЗМЕЩЕНИЯ ОБЪЕКТОВ ВНЕШНЕГО ТРАНСПОРТА (ПЗ-306)  
(наименование объекта)

Сведения о местоположении границ объекта

1. Система координат МСК-38, зона 3

2. Сведения о характерных точках границ объекта

Обозначение характерных точек границ	Координаты, м		Метод определения координат и средняя квадратическая погрешность положения характерной точки (Mt), м	Описание обозначения точки
	X	Y		
1	2	3	4	5
1	22293.05	33095.42	0.3	-
2	22303.60	33069.82	0.3	-
3	22310.52	33053.04	0.3	-
4	22321.54	33026.29	0.3	-
5	22324.60	33018.85	0.3	-
6	22328.15	33010.23	0.3	-
7	22334.30	32995.32	0.3	-
8	22347.27	33000.29	0.3	-
9	22350.22	33001.44	0.3	-
10	22356.59	33003.88	0.3	-
11	22358.19	33004.49	0.3	-
12	22372.20	33009.85	0.3	-
13	22379.90	33012.76	0.3	-
14	22380.69	33016.02	0.3	-
15	22378.99	33020.23	0.3	-
16	22372.04	33037.39	0.3	-
17	22365.88	33052.57	0.3	-

18	22352.48	33087.03	0.3	-
19	22345.51	33104.97	0.3	-
20	22339.74	33119.47	0.3	-
21	22327.56	33113.20	0.3	-
1	22293.05	33095.42	0.3	-
3. Сведения о характерных точках части (частей) границы объекта				
Обозначение характерных точек части границы	Координаты, м		Метод определения координат и средняя квадратическая погрешность положения характерной точки (Mt), м	Описание обозначения точки
	X	Y		
1	2	3	4	5

**ОПИСАНИЕ МЕСТОПОЛОЖЕНИЯ ГРАНИЦ  
ЗОНЫ РАЗМЕЩЕНИЯ ОБЪЕКТОВ ВНЕШНЕГО ТРАНСПОРТА (ПЗ-306)  
(наименование объекта)**

Сведения о местоположении измененных (уточненных) границ объекта

1. Система координат МСК-38, зона 3

2. Сведения о характерных точках границ объекта

Обозначение характерных точек границ	Существующие координаты, м		Измененные (уточненные) координаты, м		Метод определения координат и средняя квадратическая погрешность положения характерной точки (Mt), м	Описание обозначения точки
	X	Y	X	Y		
1	2	3	4	5	6	7
1			22293.05	33095.42		
2			22303.60	33069.82		
3			22310.52	33053.04		
4			22321.54	33026.29		
5			22324.60	33018.85		
6			22328.15	33010.23		
7			22334.30	32995.32		
8			22347.27	33000.29		
9			22350.22	33001.44		
10			22356.59	33003.88		
11			22358.19	33004.49		
12			22372.20	33009.85		
13			22379.90	33012.76		
14			22380.69	33016.02		
15			22378.99	33020.23		
16			22372.04	33037.39		
17			22365.88	33052.57		
18			22352.48	33087.03		
19			22345.51	33104.97		
20			22339.74	33119.47		
21			22327.56	33113.20		
1			22293.05	33095.42		

3. Сведения о характерных точках части (частей) границы объекта

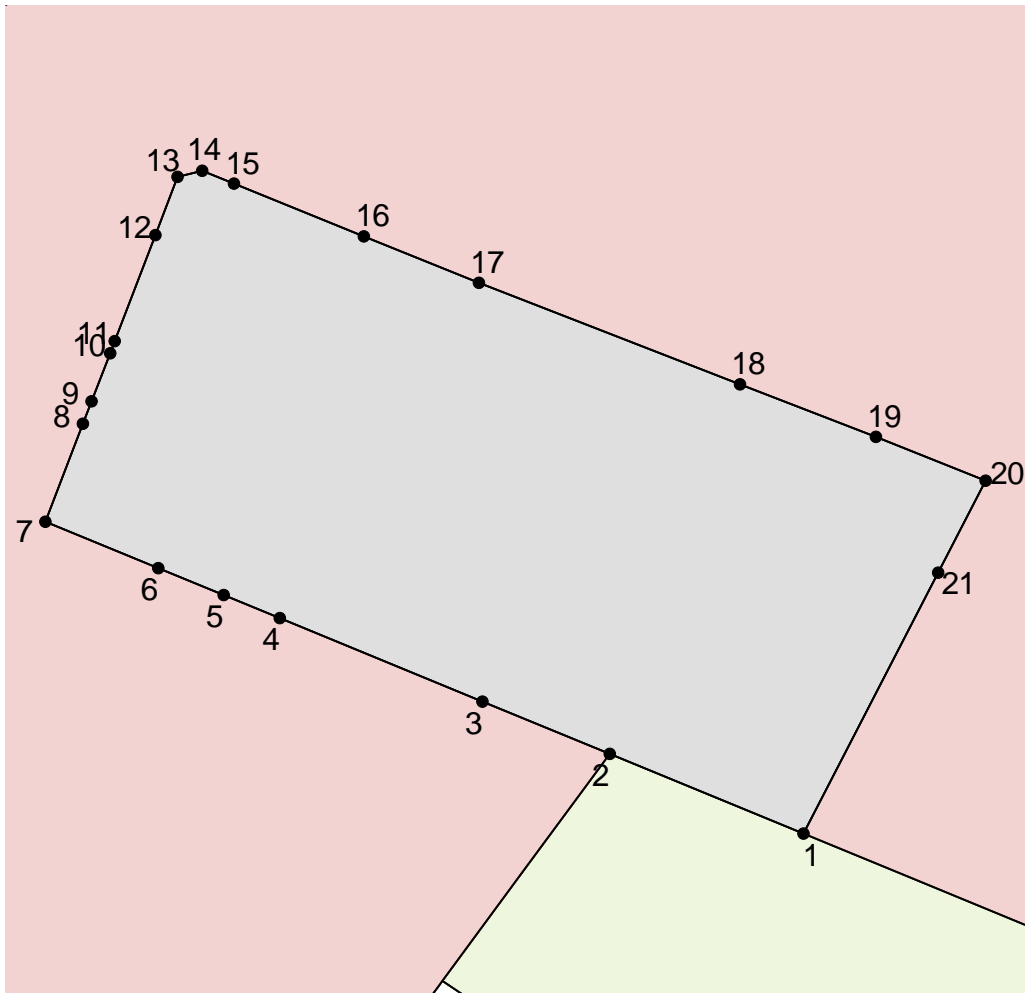
Обозначение характерных точек	Существующие координаты, м		Измененные (уточненные) координаты, м		Метод определения координат и	Описание обозначения точки
	X	Y	X	Y		

ых точек части границ					средняя квадратическая погрешность положения характерной точки (Mt), м	
1	2	3	4	5	6	7



ОПИСАНИЕ МЕСТОПОЛОЖЕНИЯ ГРАНИЦ  
ЗОНЫ РАЗМЕЩЕНИЯ ОБЪЕКТОВ ВНЕШНЕГО ТРАНСПОРТА (ПЗ-306)  
(наименование объекта)

План границ объекта

Масштаб 1: 1000

Используемые условные знаки и обозначения:

Подпись \_\_\_\_\_ Дата " \_\_ " \_\_\_\_\_ г.

Место для оттиска печати (при наличии) лица, составившего описание местоположения границ объекта

ОПИСАНИЕ МЕСТОПОЛОЖЕНИЯ ГРАНИЦ ЗОНЫ ПАРКОВ, СКВЕРОВ, БУЛЬВАРОВ (РЗ-502) (наименование объекта местоположение границ, которого описано (далее - объект)		
Сведения об объекте		
N п/п	Характеристики объекта	Описание характеристик
1	2	3
1	Местоположение объекта	Российская Федерация, Иркутская область, город Иркутск
2	Площадь объекта +/- величина погрешности определения площади (Р +/- Дельта Р)	8226+/- 0
3	Иные характеристики объекта	ПЭ П-01-04

**ОПИСАНИЕ МЕСТОПОЛОЖЕНИЯ ГРАНИЦ  
ЗОНЫ ПАРКОВ, СКВЕРОВ, БУЛЬВАРОВ (РЗ-502)  
(наименование объекта)**

Сведения о местоположении границ объекта

1. Система координат МСК-38, зона 3

2. Сведения о характерных точках границ объекта

Обозначение характерных точек границ	Координаты, м		Метод определения координат и средняя квадратическая погрешность положения характерной точки (Mt), м	Описание обозначения точки
	X	Y		
1	2	3	4	5
1	22519.76	32981.42	0.3	-
2	22504.18	32979.39	0.3	-
3	22517.90	32940.27	0.3	-
4	22534.54	32892.75	0.3	-
5	22544.61	32864.00	0.3	-
6	22548.38	32853.24	0.3	-
7	22552.56	32841.19	0.3	-
8	22555.26	32833.45	0.3	-
9	22557.02	32828.37	0.3	-
10	22558.35	32824.60	0.3	-
11	22560.50	32825.34	0.3	-
12	22561.91	32825.84	0.3	-
13	22608.82	32842.21	0.3	-
14	22608.86	32842.23	0.3	-
15	22607.53	32846.01	0.3	-
16	22604.23	32855.49	0.3	-
17	22604.20	32855.48	0.3	-

18	22595.09	32881.63	0.3	-
19	22583.77	32913.99	0.3	-
20	22576.39	32935.12	0.3	-
21	22568.86	32956.63	0.3	-
22	22563.09	32973.10	0.3	-
23	22541.47	32978.04	0.3	-
24	22523.71	32981.40	0.3	-
1	22519.76	32981.42	0.3	-
<b>3. Сведения о характерных точках части (частей) границы объекта</b>				
Обозначение характерных точек части границы	Координаты, м		Метод определения координат и средняя квадратическая погрешность положения характерной точки (Mt), м	Описание обозначения точки
	X	Y		
1	2	3	4	5

ОПИСАНИЕ МЕСТОПОЛОЖЕНИЯ ГРАНИЦ  
ЗОНЫ ПАРКОВ, СКВЕРОВ, БУЛЬВАРОВ (РЗ-502)  
(наименование объекта)

Сведения о местоположении измененных (уточненных) границ объекта

1. Система координат МСК-38, зона 3

2. Сведения о характерных точках границ объекта

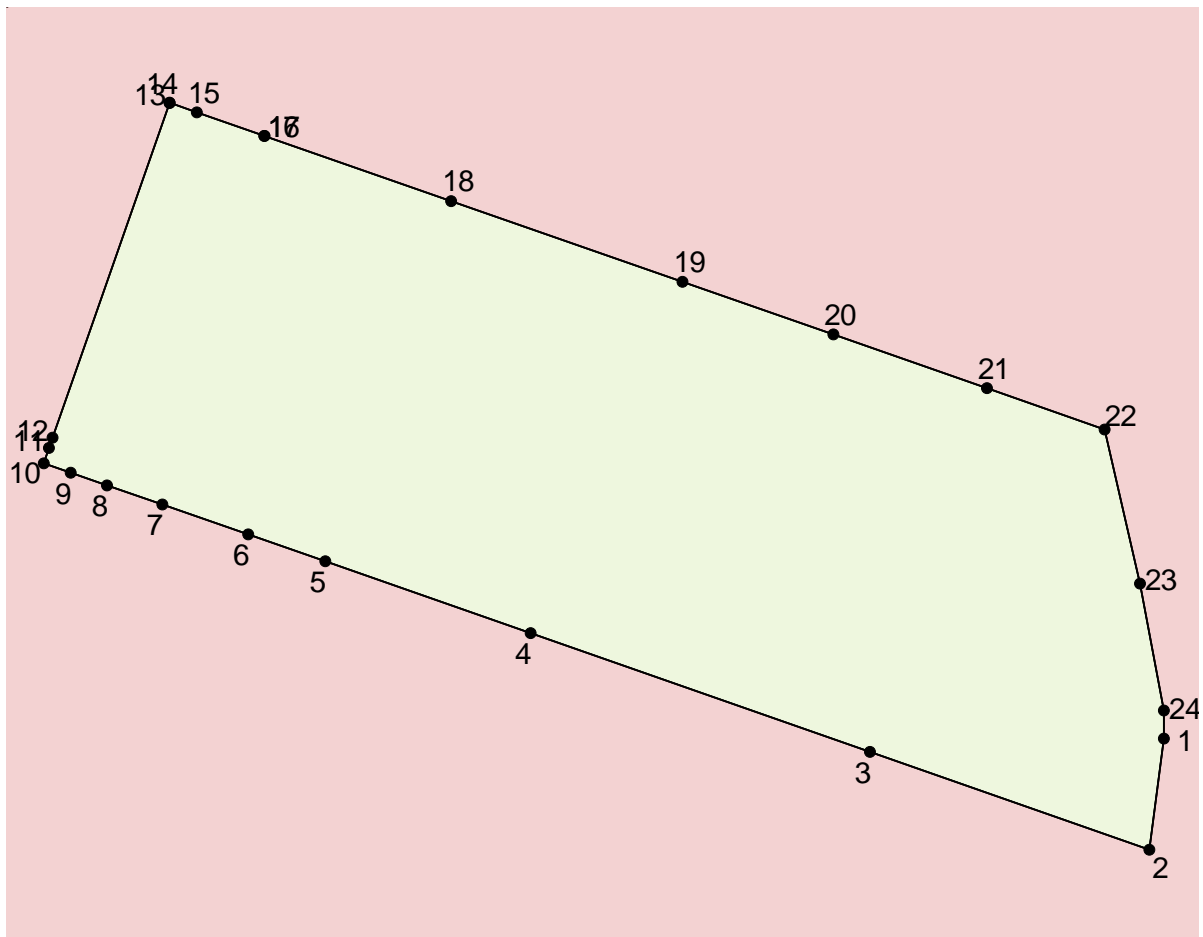
Обозначение характерных точек границ	Существующие координаты, м		Измененные (уточненные) координаты, м		Метод определения координат и средняя квадратическая погрешность положения характерной точки (Mt), м	Описание обозначения точки
	X	Y	X	Y		
1	2	3	4	5	6	7
1			22519.76	32981.42		
2			22504.18	32979.39		
3			22517.90	32940.27		
4			22534.54	32892.75		
5			22544.61	32864.00		
6			22548.38	32853.24		
7			22552.56	32841.19		
8			22555.26	32833.45		
9			22557.02	32828.37		
10			22558.35	32824.60		
11			22560.50	32825.34		
12			22561.91	32825.84		
13			22608.82	32842.21		
14			22608.86	32842.23		
15			22607.53	32846.01		
16			22604.23	32855.49		
17			22604.20	32855.48		
18			22595.09	32881.63		
19			22583.77	32913.99		
20			22576.39	32935.12		
21			22568.86	32956.63		
22			22563.09	32973.10		
23			22541.47	32978.04		
24			22523.71	32981.40		
1			22519.76	32981.42		

3. Сведения о характерных точках части (частей) границы объекта

Обозначение характерных точек части границ	Существующие координаты, м		Измененные (уточненные) координаты, м		Метод определения координат и средняя квадратическая погрешность положения характерной точки (Mt), м	Описание обозначения точки
	X	Y	X	Y		
1	2	3	4	5	6	7

ОПИСАНИЕ МЕСТОПОЛОЖЕНИЯ ГРАНИЦ  
ЗОНЫ ПАРКОВ, СКВЕРОВ, БУЛЬВАРОВ (РЗ-502)  
(наименование объекта)

План границ объекта



Масштаб 1: 1000

Используемые условные знаки и обозначения:

Подпись \_\_\_\_\_ Дата " \_\_ " \_\_\_\_\_ г.

Место для оттиска печати (при наличии) лица, составившего описание местоположения границ объекта

ОПИСАНИЕ МЕСТОПОЛОЖЕНИЯ ГРАНИЦ <u>ЗОНЫ ПАРКОВ, СКВЕРОВ, БУЛЬВАРОВ (РЗ-502)</u> (наименование объекта местоположение границ, которого описано (далее - объект)		
Сведения об объекте		
N п/п	Характеристики объекта	Описание характеристик
1	2	3
1	Местоположение объекта	Российская Федерация, Иркутская область, город Иркутск
2	Площадь объекта +/- величина погрешности определения площади (P +/- Дельта P)	416+/- 0
3	Иные характеристики объекта	ПЭ П-01-04



**ОПИСАНИЕ МЕСТОПОЛОЖЕНИЯ ГРАНИЦ  
ЗОНЫ ПАРКОВ, СКВЕРОВ, БУЛЬВАРОВ (РЗ-502)  
(наименование объекта)**

Сведения о местоположении границ объекта

1. Система координат МСК-38, зона 3

2. Сведения о характерных точках границ объекта

Обозначение характерных точек границ	Координаты, м		Метод определения координат и средняя квадратическая погрешность положения характерной точки (Mt), м	Описание обозначения точки
	X	Y		
1	2	3	4	5
1	22329.36	32723.49	0.3	-
2	22329.32	32723.45	0.3	-
3	22329.31	32723.45	0.3	-
4	22337.66	32711.53	0.3	-
4	22337.66	32711.53	0.3	-
5	22365.71	32727.88	0.3	-
6	22363.83	32731.30	0.3	-
7	22359.00	32728.49	0.3	-
8	22354.74	32736.67	0.3	-
9	22354.43	32737.27	0.3	-
10	22349.70	32734.84	0.3	-
1	22329.36	32723.49	0.3	-

3. Сведения о характерных точках части (частей) границы объекта

Обозначение характерных точек части границы	Координаты, м		Метод определения координат и средняя квадратическая погрешность положения характерной точки (Mt), м	Описание обозначения точки
	X	Y		

1	2	3	4	5

Лист N 746

**ОПИСАНИЕ МЕСТОПОЛОЖЕНИЯ ГРАНИЦ  
ЗОНЫ ПАРКОВ, СКВЕРОВ, БУЛЬВАРОВ (РЗ-502)  
(наименование объекта)**

Сведения о местоположении измененных (уточненных) границ объекта

1. Система координат МСК-38, зона 3

2. Сведения о характерных точках границ объекта

Обозначение характерных точек границ	Существующие координаты, м		Измененные (уточненные) координаты, м		Метод определения координат и средняя квадратическая погрешность положения характерной точки (Mt), м	Описание обозначения точки
	X	Y	X	Y		
1	2	3	4	5	6	7
1			22329.36	32723.49		
2			22329.32	32723.45		
3			22329.31	32723.45		
4			22337.66	32711.53		
4			22337.66	32711.53		
5			22365.71	32727.88		
6			22363.83	32731.30		
7			22359.00	32728.49		
8			22354.74	32736.67		
9			22354.43	32737.27		
10			22349.70	32734.84		
1			22329.36	32723.49		

3. Сведения о характерных точках части (частей) границы объекта

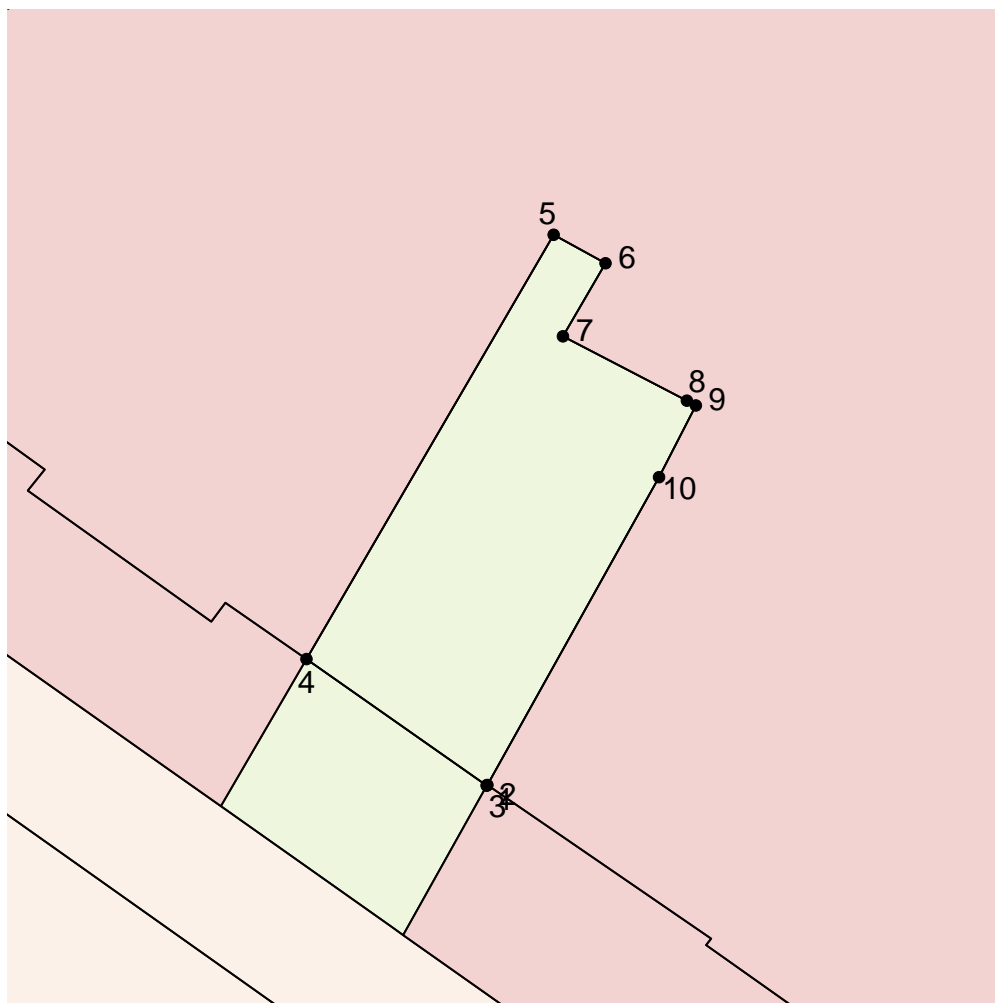
Обозначение характерных точек части границ	Существующие координаты, м		Измененные (уточненные) координаты, м		Метод определения координат и средняя квадратическая погрешность положения характерной	Описание обозначения точки
	X	Y	X	Y		

1	2	3	4	5	точки (Мт), м	7

Лист N 747

**ОПИСАНИЕ МЕСТОПОЛОЖЕНИЯ ГРАНИЦ  
ЗОНЫ ПАРКОВ, СКВЕРОВ, БУЛЬВАРОВ (РЗ-502)**  
(наименование объекта)

План границ объекта



Масштаб 1: 500

Используемые условные знаки и обозначения:

Подпись \_\_\_\_\_ Дата " \_ " \_\_\_\_\_ г.

Место для оттиска печати (при наличии) лица, составившего описание местоположения границ объекта

Лист N 748

ОПИСАНИЕ МЕСТОПОЛОЖЕНИЯ ГРАНИЦ  
ЗОНЫ ПАРКОВ, СКВЕРОВ, БУЛЬВАРОВ (РЗ-502)  
 (наименование объекта местоположение границ, которого описано  
 (далее - объект)

Сведения об объекте

N п/п	Характеристики объекта	Описание характеристик
1	2	3
1	Местоположение объекта	Российская Федерация, Иркутская область, город Иркутск
2	Площадь объекта +/- величина погрешности определения площади (Р +/- Дельта Р)	367+/- 0
3	Иные характеристики объекта	ПЭ П-01-04

**ОПИСАНИЕ МЕСТОПОЛОЖЕНИЯ ГРАНИЦ  
ЗОНЫ ПАРКОВ, СКВЕРОВ, БУЛЬВАРОВ (РЗ-502)  
(наименование объекта)**

Сведения о местоположении границ объекта

1. Система координат МСК-38, зона 3

2. Сведения о характерных точках границ объекта

Обозначение характерных точек границ	Координаты, м		Метод определения координат и средняя квадратическая погрешность положения характерной точки (Mt), м	Описание обозначения точки
	X	Y		
1	2	3	4	5
1	22673.83	32193.12	0.3	-
2	22668.34	32186.82	0.3	-
3	22672.85	32182.05	0.3	-
4	22671.66	32179.83	0.3	-
5	22673.90	32177.79	0.3	-
6	22675.70	32176.15	0.3	-
7	22687.12	32190.21	0.3	-
8	22695.89	32201.02	0.3	-
9	22688.63	32209.19	0.3	-
10	22682.65	32202.77	0.3	-
11	22682.34	32202.43	0.3	-
12	22674.89	32194.29	0.3	-
1	22673.83	32193.12	0.3	-

3. Сведения о характерных точках части (частей) границы объекта

Обозначение характерных точек части границы	Координаты, м		Метод определения координат и средняя квадратическая погрешность положения характерной точки (Mt),	Описание обозначения точки
	X	Y		

			M	
1	2	3	4	5

**ОПИСАНИЕ МЕСТОПОЛОЖЕНИЯ ГРАНИЦ  
ЗОНЫ ПАРКОВ, СКВЕРОВ, БУЛЬВАРОВ (РЗ-502)  
(наименование объекта)**

Сведения о местоположении измененных (уточненных) границ объекта

1. Система координат МСК-38, зона 3

2. Сведения о характерных точках границ объекта

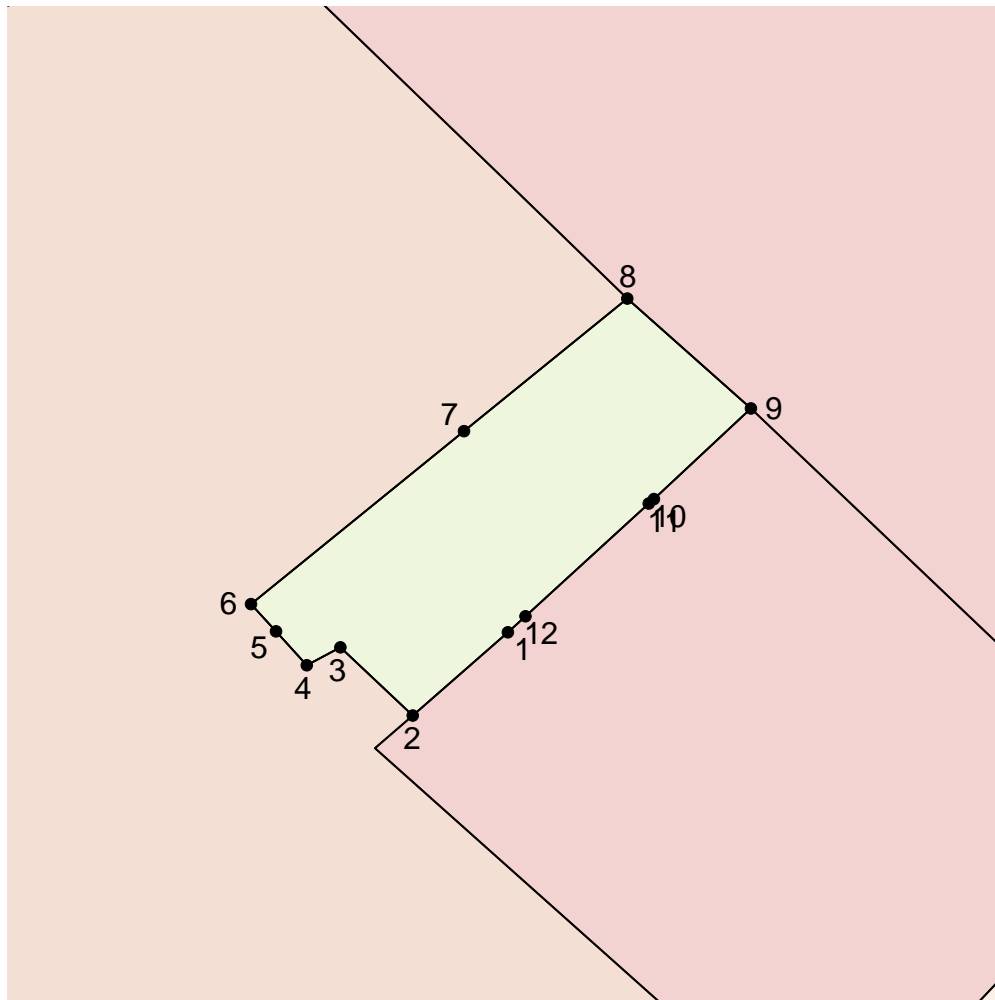
Обозначение характерных точек границ	Существующие координаты, м		Измененные (уточненные) координаты, м		Метод определения координат и средняя квадратическая погрешность положения характерной точки (Mt), м	Описание обозначения точки
	X	Y	X	Y		
1	2	3	4	5	6	7
1			22673.83	32193.12		
2			22668.34	32186.82		
3			22672.85	32182.05		
4			22671.66	32179.83		
5			22673.90	32177.79		
6			22675.70	32176.15		
7			22687.12	32190.21		
8			22695.89	32201.02		
9			22688.63	32209.19		
10			22682.65	32202.77		
11			22682.34	32202.43		
12			22674.89	32194.29		
1			22673.83	32193.12		

3. Сведения о характерных точках части (частей) границы объекта

Обозначение характерных точек части границ	Существующие координаты, м		Измененные (уточненные) координаты, м		Метод определения координат и средняя квадратическая погрешность положения характерной точки (Mt), м	Описание обозначения точки
	X	Y	X	Y		
1	2	3	4	5	6	7

ОПИСАНИЕ МЕСТОПОЛОЖЕНИЯ ГРАНИЦ  
ЗОНЫ ПАРКОВ, СКВЕРОВ, БУЛЬВАРОВ (РЗ-502)  
(наименование объекта)

План границ объекта

Масштаб 1: 500

Используемые условные знаки и обозначения:

Подпись \_\_\_\_\_ Дата " \_\_ " \_\_\_\_\_ г.

Место для оттиска печати (при наличии) лица, составившего описание местоположения границ объекта



ОПИСАНИЕ МЕСТОПОЛОЖЕНИЯ ГРАНИЦ ЗОНЫ ПАРКОВ, СКВЕРОВ, БУЛЬВАРОВ (РЗ-502) (наименование объекта местоположение границ, которого описано (далее - объект)		
Сведения об объекте		
N п/п	Характеристики объекта	Описание характеристик
1	2	3
1	Местоположение объекта	Российская Федерация, Иркутская область, город Иркутск
2	Площадь объекта +/- величина погрешности определения площади (Р +/- Дельта Р)	10488+/- 0
3	Иные характеристики объекта	ПЭ П-01-04

**ОПИСАНИЕ МЕСТОПОЛОЖЕНИЯ ГРАНИЦ  
ЗОНЫ ПАРКОВ, СКВЕРОВ, БУЛЬВАРОВ (РЗ-502)  
(наименование объекта)**

Сведения о местоположении границ объекта

1. Система координат МСК-38, зона 3

2. Сведения о характерных точках границ объекта

Обозначение характерных точек границ	Координаты, м		Метод определения координат и средняя квадратическая погрешность положения характерной точки (Mt), м	Описание обозначения точки
	X	Y		
1	2	3	4	5
1	22519.30	32470.41	0.3	-
2	22486.04	32569.01	0.3	-
3	22483.38	32576.91	0.3	-
4	22479.31	32575.07	0.3	-
5	22474.51	32572.90	0.3	-
6	22458.55	32566.51	0.3	-
7	22453.35	32564.36	0.3	-
8	22444.11	32558.19	0.3	-
9	22438.82	32554.83	0.3	-
10	22435.89	32552.97	0.3	-
11	22438.03	32549.93	0.3	-
12	22439.66	32547.61	0.3	-
13	22445.49	32538.05	0.3	-
14	22450.40	32529.99	0.3	-
15	22457.28	32518.70	0.3	-
16	22462.55	32510.06	0.3	-
17	22489.18	32466.36	0.3	-

18	22475.77	32459.58	0.3	-
19	22428.28	32435.58	0.3	-
20	22414.92	32428.83	0.3	-
21	22409.40	32426.04	0.3	-
22	22420.91	32411.02	0.3	-
23	22393.56	32389.87	0.3	-
24	22385.86	32383.92	0.3	-
25	22384.37	32382.77	0.3	-
26	22387.59	32378.81	0.3	-
27	22396.89	32367.36	0.3	-
28	22396.93	32367.31	0.3	-
29	22399.32	32364.37	0.3	-
30	22403.33	32359.42	0.3	-
31	22407.88	32362.61	0.3	-
32	22469.84	32406.02	0.3	-
33	22509.16	32433.57	0.3	-
34	22514.26	32437.14	0.3	-
35	22526.67	32445.84	0.3	-
36	22527.41	32446.36	0.3	-
37	22521.96	32462.51	0.3	-
1	22519.30	32470.41	0.3	-

3. Сведения о характерных точках части (частей) границы объекта

Обозначение характерных точек части границы	Координаты, м		Метод определения координат и средняя квадратическая погрешность положения характерной точки (Mt), м	Описание обозначения точки
	X	Y		
1	2	3	4	5

**ОПИСАНИЕ МЕСТОПОЛОЖЕНИЯ ГРАНИЦ  
ЗОНЫ ПАРКОВ, СКВЕРОВ, БУЛЬВАРОВ (РЗ-502)  
(наименование объекта)**

Сведения о местоположении измененных (уточненных) границ объекта

1. Система координат МСК-38, зона 3

2. Сведения о характерных точках границ объекта

Обозначение характерных точек границ	Существующие координаты, м		Измененные (уточненные) координаты, м		Метод определения координат и средняя квадратическая погрешность положения характерной точки (Mt), м	Описание обозначения точки
	X	Y	X	Y		
1	2	3	4	5	6	7
1			22519.30	32470.41		
2			22486.04	32569.01		
3			22483.38	32576.91		
4			22479.31	32575.07		
5			22474.51	32572.90		
6			22458.55	32566.51		
7			22453.35	32564.36		
8			22444.11	32558.19		
9			22438.82	32554.83		
10			22435.89	32552.97		
11			22438.03	32549.93		
12			22439.66	32547.61		
13			22445.49	32538.05		
14			22450.40	32529.99		
15			22457.28	32518.70		
16			22462.55	32510.06		
17			22489.18	32466.36		
18			22475.77	32459.58		
19			22428.28	32435.58		
20			22414.92	32428.83		
21			22409.40	32426.04		
22			22420.91	32411.02		
23			22393.56	32389.87		
24			22385.86	32383.92		
25			22384.37	32382.77		
26			22387.59	32378.81		
27			22396.89	32367.36		
28			22396.93	32367.31		
29			22399.32	32364.37		

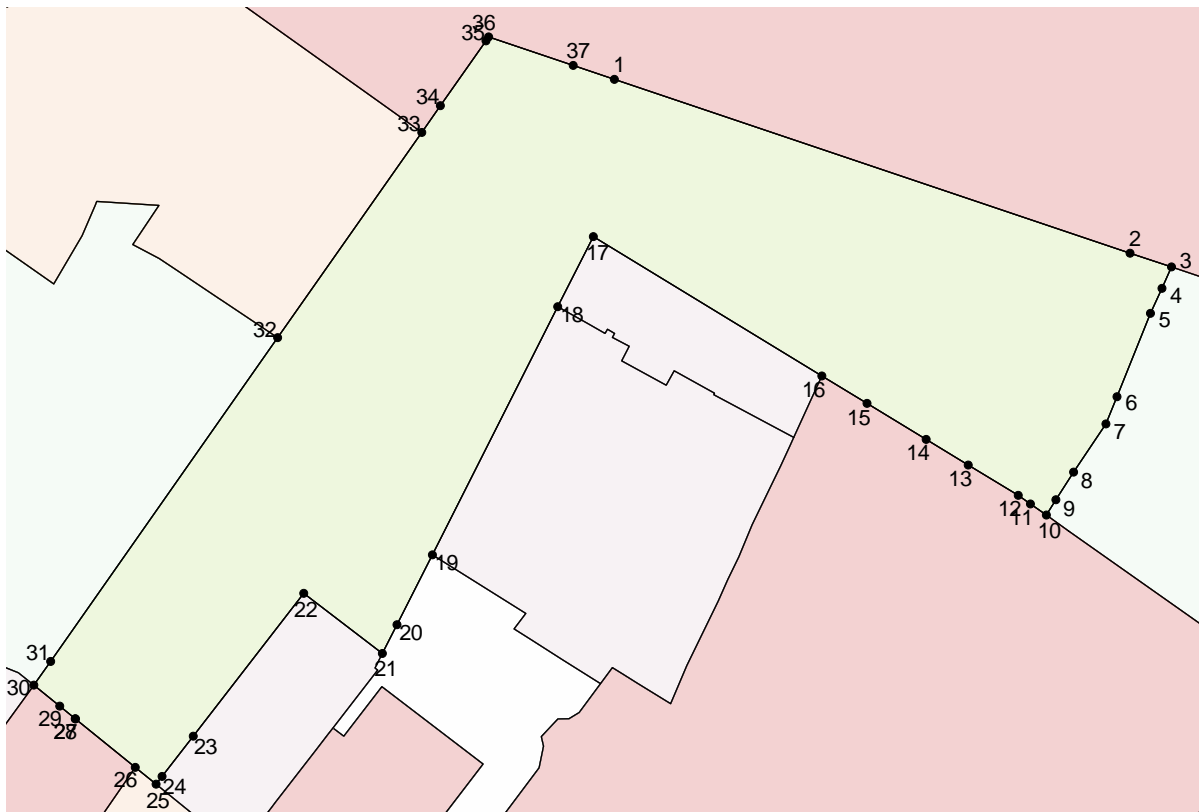
30			22403.33	32359.42		
31			22407.88	32362.61		
32			22469.84	32406.02		
33			22509.16	32433.57		
34			22514.26	32437.14		
35			22526.67	32445.84		
36			22527.41	32446.36		
37			22521.96	32462.51		
1			22519.30	32470.41		

3. Сведения о характерных точках части (частей) границы объекта

Обозначение характерных точек части границ	Существующие координаты, м		Измененные (уточненные) координаты, м		Метод определения координат и средняя квадратическая погрешность положения характерной точки (Mt), м	Описание обозначения точки
	X	Y	X	Y		
1	2	3	4	5	6	7

ОПИСАНИЕ МЕСТОПОЛОЖЕНИЯ ГРАНИЦ  
ЗОНЫ ПАРКОВ, СКВЕРОВ, БУЛЬВАРОВ (РЗ-502)  
(наименование объекта)

План границ объекта



Масштаб 1: 1000

Используемые условные знаки и обозначения:

Подпись \_\_\_\_\_ Дата " \_\_ " \_\_\_\_\_ г.

Место для оттиска печати (при наличии) лица, составившего описание местоположения границ объекта

ОПИСАНИЕ МЕСТОПОЛОЖЕНИЯ ГРАНИЦ  
ЗОНЫ ПАРКОВ, СКВЕРОВ, БУЛЬВАРОВ (РЗ-502)  
(наименование объекта местоположение границ, которого описано  
(далее - объект)

Сведения об объекте		
№ п/п	Характеристики объекта	Описание характеристик
1	2	3
1	Местоположение объекта	Российская Федерация, Иркутская область, город Иркутск
2	Площадь объекта +/- величина погрешности определения площади (P +/- Дельта P)	17157+/- 0
3	Иные характеристики объекта	ПЭ П-01-04

**ОПИСАНИЕ МЕСТОПОЛОЖЕНИЯ ГРАНИЦ  
ЗОНЫ ПАРКОВ, СКВЕРОВ, БУЛЬВАРОВ (РЗ-502)  
(наименование объекта)**

Сведения о местоположении границ объекта

1. Система координат МСК-38, зона 3

2. Сведения о характерных точках границ объекта

Обозначение характерных точек границ	Координаты, м		Метод определения координат и средняя квадратическая погрешность положения характерной точки (Mt), м	Описание обозначения точки
	X	Y		
1	2	3	4	5
1	22293.05	33095.42	0.3	-
2	22287.81	33108.14	0.3	-
3	22279.31	33128.78	0.3	-
4	22275.31	33138.48	0.3	-
5	22274.51	33140.43	0.3	-
6	22262.11	33167.57	0.3	-
7	22258.97	33172.98	0.3	-
8	22257.85	33174.92	0.3	-
9	22257.15	33176.13	0.3	-
10	22254.08	33181.45	0.3	-
11	22248.97	33190.27	0.3	-
12	22248.58	33192.14	0.3	-
13	22247.48	33197.40	0.3	-
14	22246.75	33205.50	0.3	-
15	22247.33	33213.57	0.3	-
16	22249.85	33221.76	0.3	-
16	22249.85	33221.76	0.3	-



17	22244.15	33219.38	0.3	-
18	22240.43	33217.83	0.3	-
19	22237.01	33216.40	0.3	-
20	22235.61	33215.82	0.3	-
21	22217.45	33208.25	0.3	-
22	22207.18	33203.98	0.3	-
23	22205.98	33203.60	0.3	-
24	22204.95	33203.28	0.3	-
25	22204.77	33203.22	0.3	-
26	22203.25	33202.74	0.3	-
26	22203.25	33202.74	0.3	-
27	22190.32	33198.68	0.3	-
28	22189.34	33198.37	0.3	-
29	22188.78	33198.20	0.3	-
30	22180.75	33195.68	0.3	-
31	22180.69	33195.66	0.3	-
32	22176.92	33194.53	0.3	-
33	22166.05	33191.28	0.3	-
34	22142.90	33184.35	0.3	-
35	22142.69	33184.28	0.3	-
36	22139.78	33183.41	0.3	-
37	22128.32	33179.98	0.3	-
37	22128.32	33179.98	0.3	-
38	22123.48	33178.53	0.3	-
39	22121.72	33178.00	0.3	-
40	22124.72	33173.00	0.3	-
41	22128.66	33166.45	0.3	-
42	22133.29	33158.74	0.3	-
43	22132.11	33158.04	0.3	-

44	22132.46	33157.36	0.3	-
45	22139.17	33147.40	0.3	-
46	22143.28	33142.26	0.3	-
47	22143.09	33142.11	0.3	-
48	22144.78	33139.88	0.3	-
49	22148.17	33135.61	0.3	-
50	22148.79	33134.57	0.3	-
51	22152.77	33129.38	0.3	-
52	22156.40	33123.96	0.3	-
53	22157.59	33121.43	0.3	-
54	22157.43	33118.37	0.3	-
55	22145.79	33109.45	0.3	-
56	22144.17	33111.54	0.3	-
57	22140.78	33108.67	0.3	-
58	22136.37	33104.54	0.3	-
59	22144.46	33098.24	0.3	-
60	22152.65	33092.48	0.3	-
61	22130.03	33059.17	0.3	-
62	22129.74	33058.74	0.3	-
63	22131.33	33057.63	0.3	-
64	22130.63	33053.41	0.3	-
65	22142.19	33044.29	0.3	-
66	22143.38	33043.14	0.3	-
67	22151.63	33052.68	0.3	-
68	22157.63	33054.99	0.3	-
69	22164.64	33064.57	0.3	-
70	22166.32	33066.96	0.3	-
71	22172.08	33070.58	0.3	-
72	22174.17	33067.56	0.3	-

73	22187.36	33073.52	0.3	-
74	22186.56	33074.66	0.3	-
75	22197.58	33082.32	0.3	-
76	22196.05	33084.53	0.3	-
77	22199.27	33086.75	0.3	-
78	22199.12	33086.99	0.3	-
79	22204.30	33090.62	0.3	-
80	22204.47	33090.36	0.3	-
81	22207.10	33092.60	0.3	-
82	22209.09	33090.58	0.3	-
83	22220.24	33098.16	0.3	-
84	22221.01	33097.03	0.3	-
85	22222.26	33097.86	0.3	-
86	22228.85	33102.21	0.3	-
87	22234.50	33106.14	0.3	-
88	22241.91	33094.90	0.3	-
89	22246.15	33088.53	0.3	-
90	22267.95	33056.11	0.3	-
91	22273.58	33047.74	0.3	-
92	22287.48	33057.96	0.3	-
93	22303.60	33069.82	0.3	-
1	22293.05	33095.42	0.3	-

### 3. Сведения о характерных точках части (частей) границы объекта

Обозначение характерных точек части границы	Координаты, м		Метод определения координат и средняя квадратическая погрешность положения характерной точки (Mt), м	Описание обозначения точки
	X	Y		
1	2	3	4	5

ОПИСАНИЕ МЕСТОПОЛОЖЕНИЯ ГРАНИЦ  
ЗОНЫ ПАРКОВ, СКВЕРОВ, БУЛЬВАРОВ (РЗ-502)  
(наименование объекта)

Сведения о местоположении измененных (уточненных) границ объекта

1. Система координат МСК-38, зона 3

2. Сведения о характерных точках границ объекта

Обозначение характерных точек границ	Существующие координаты, м		Измененные (уточненные) координаты, м		Метод определения координат и средняя квадратическая погрешность положения характерной точки (Mt), м	Описание обозначения точки
	X	Y	X	Y		
1	2	3	4	5	6	7
1			22293.05	33095.42		
2			22287.81	33108.14		
3			22279.31	33128.78		
4			22275.31	33138.48		
5			22274.51	33140.43		
6			22262.11	33167.57		
7			22258.97	33172.98		
8			22257.85	33174.92		
9			22257.15	33176.13		
10			22254.08	33181.45		
11			22248.97	33190.27		
12			22248.58	33192.14		
13			22247.48	33197.40		
14			22246.75	33205.50		
15			22247.33	33213.57		
16			22249.85	33221.76		
16			22249.85	33221.76		
17			22244.15	33219.38		
18			22240.43	33217.83		
19			22237.01	33216.40		
20			22235.61	33215.82		
21			22217.45	33208.25		
22			22207.18	33203.98		
23			22205.98	33203.60		
24			22204.95	33203.28		
25			22204.77	33203.22		
26			22203.25	33202.74		
26			22203.25	33202.74		
27			22190.32	33198.68		

28		22189.34	33198.37
29		22188.78	33198.20
30		22180.75	33195.68
31		22180.69	33195.66
32		22176.92	33194.53
33		22166.05	33191.28
34		22142.90	33184.35
35		22142.69	33184.28
36		22139.78	33183.41
37		22128.32	33179.98
37		22128.32	33179.98
38		22123.48	33178.53
39		22121.72	33178.00
40		22124.72	33173.00
41		22128.66	33166.45
42		22133.29	33158.74
43		22132.11	33158.04
44		22132.46	33157.36
45		22139.17	33147.40
46		22143.28	33142.26
47		22143.09	33142.11
48		22144.78	33139.88
49		22148.17	33135.61
50		22148.79	33134.57
51		22152.77	33129.38
52		22156.40	33123.96
53		22157.59	33121.43
54		22157.43	33118.37
55		22145.79	33109.45
56		22144.17	33111.54
57		22140.78	33108.67
58		22136.37	33104.54
59		22144.46	33098.24
60		22152.65	33092.48
61		22130.03	33059.17
62		22129.74	33058.74
63		22131.33	33057.63
64		22130.63	33053.41
65		22142.19	33044.29
66		22143.38	33043.14
67		22151.63	33052.68
68		22157.63	33054.99
69		22164.64	33064.57
70		22166.32	33066.96
71		22172.08	33070.58
72		22174.17	33067.56
73		22187.36	33073.52
74		22186.56	33074.66
75		22197.58	33082.32
76		22196.05	33084.53
77		22199.27	33086.75
78		22199.12	33086.99
79		22204.30	33090.62

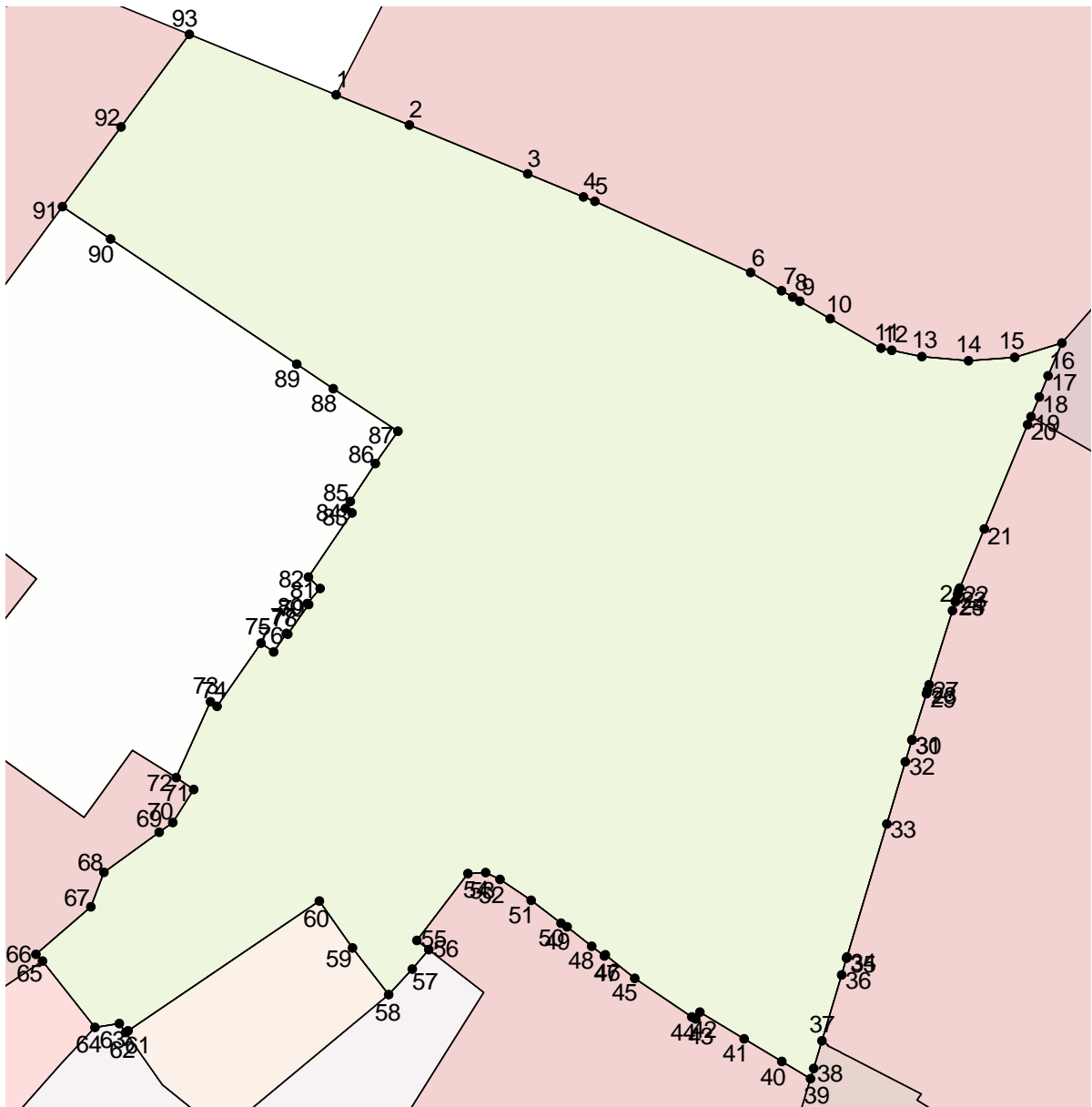
80			22204.47	33090.36		
81			22207.10	33092.60		
82			22209.09	33090.58		
83			22220.24	33098.16		
84			22221.01	33097.03		
85			22222.26	33097.86		
86			22228.85	33102.21		
87			22234.50	33106.14		
88			22241.91	33094.90		
89			22246.15	33088.53		
90			22267.95	33056.11		
91			22273.58	33047.74		
92			22287.48	33057.96		
93			22303.60	33069.82		
1			22293.05	33095.42		

### 3. Сведения о характерных точках части (частей) границы объекта

Обозначение характерных точек части границ	Существующие координаты, м		Измененные (уточненные) координаты, м		Метод определения координат и средняя квадратическая погрешность положения характерной точки (Mt), м	Описание обозначения точки
	X	Y	X	Y		
1	2	3	4	5	6	7

ОПИСАНИЕ МЕСТОПОЛОЖЕНИЯ ГРАНИЦ  
ЗОНЫ ПАРКОВ, СКВЕРОВ, БУЛЬВАРОВ (РЗ-502)  
(наименование объекта)

План границ объекта



Масштаб 1: 1000

Используемые условные знаки и обозначения:

Подпись \_\_\_\_\_ Дата " \_\_ " \_\_\_\_\_ г.

Место для оттиска печати (при наличии) лица, составившего описание местоположения границ объекта

Лист N 768

**ОПИСАНИЕ МЕСТОПОЛОЖЕНИЯ ГРАНИЦ  
ЗОНЫ, ПРЕДНАЗНАЧЕННЫЕ ДЛЯ ОТДЫХА, ТУРИЗМА ЗАНЯТИЙ ФИЗИЧЕСКОЙ КУЛЬТУРОЙ И  
СПОРТОМ, ЗОНЫ ПЛЯЖЕЙ (РЗ-503)**  
(наименование объекта местоположение границ, которого описано  
(далее - объект)

Сведения об объекте

N п/п	Характеристики объекта	Описание характеристик
1	2	3
1	Местоположение объекта	Российская Федерация, Иркутская область, город Иркутск
2	Площадь объекта +/- величина погрешности определения площади (Р +/- Дельта Р)	71022+/- 0
3	Иные характеристики объекта	ПЭ П-01-04



**ОПИСАНИЕ МЕСТОПОЛОЖЕНИЯ ГРАНИЦ  
ЗОНЫ, ПРЕДНАЗНАЧЕННЫЕ ДЛЯ ОТДЫХА, ТУРИЗМА ЗАНЯТИЙ ФИЗИЧЕСКОЙ КУЛЬТУРОЙ И  
СПОРТОМ, ЗОНЫ ПЛЯЖЕЙ (РЗ-503)  
(наименование объекта)**

Сведения о местоположении границ объекта

1. Система координат МСК-38, зона 3

2. Сведения о характерных точках границ объекта

Обозначение характерных точек границ	Координаты, м		Метод определения координат и средняя квадратическая погрешность положения характерной точки (Mt), м	Описание обозначения точки
	X	Y		
1	2	3	4	5
1	22489.63	33388.56	0.3	-
2	22504.78	33364.36	0.3	-
3	22514.13	33370.42	0.3	-
4	22519.23	33373.72	0.3	-
5	22525.35	33377.68	0.3	-
6	22527.03	33378.77	0.3	-
7	22554.99	33373.96	0.3	-
8	22580.14	33343.10	0.3	-
9	22585.54	33337.46	0.3	-
10	22588.35	33334.11	0.3	-
11	22591.11	33331.73	0.3	-
12	22640.97	33270.77	0.3	-
13	22647.12	33263.24	0.3	-
14	22654.11	33254.70	0.3	-
15	22682.80	33219.19	0.3	-
16	22712.91	33177.77	0.3	-
17	22758.07	33117.27	0.3	-

18	22761.44	33112.75	0.3	-
19	22765.59	33107.20	0.3	-
20	22808.36	33043.10	0.3	-
21	22824.53	33018.85	0.3	-
22	22829.41	33011.54	0.3	-
23	22843.56	32988.41	0.3	-
24	22846.04	32984.36	0.3	-
25	22847.75	32981.56	0.3	-
26	22864.91	32954.17	0.3	-
27	22864.98	32954.07	0.3	-
28	22891.09	32907.03	0.3	-
29	22899.31	32910.21	0.3	-
30	22912.00	32876.78	0.3	-
31	22912.73	32877.03	0.3	-
32	22921.54	32853.42	0.3	-
33	22919.27	32852.71	0.3	-
34	22967.70	32715.40	0.3	-
35	22969.76	32709.54	0.3	-
36	22978.57	32678.47	0.3	-
37	22991.91	32631.34	0.3	-
38	22993.74	32624.84	0.3	-
39	22992.96	32620.98	0.3	-
40	22992.34	32604.55	0.3	-
41	22991.82	32580.69	0.3	-
42	22987.83	32580.96	0.3	-
43	22986.88	32575.35	0.3	-
44	22933.76	32565.64	0.3	-
45	22932.88	32565.48	0.3	-
46	22929.78	32564.91	0.3	-

47	22924.69	32563.98	0.3	-
48	22923.53	32563.76	0.3	-
49	22917.74	32562.71	0.3	-
50	22910.03	32561.30	0.3	-
51	22900.66	32559.59	0.3	-
52	22915.80	32560.80	0.3	-
53	22916.22	32556.86	0.3	-
54	22926.36	32557.25	0.3	-
55	22927.79	32554.37	0.3	-
56	22931.23	32547.45	0.3	-
57	22936.50	32535.11	0.3	-
58	22998.04	32546.35	0.3	-
59	22999.05	32544.00	0.3	-
60	23001.42	32543.88	0.3	-
61	23014.00	32543.24	0.3	-
62	23046.14	32519.81	0.3	-
63	23049.47	32519.51	0.3	-
64	23052.26	32517.07	0.3	-
65	23067.05	32491.54	0.3	-
66	23065.62	32490.84	0.3	-
67	23107.49	32418.26	0.3	-
68	23107.83	32417.67	0.3	-
69	23111.46	32412.53	0.3	-
70	23115.49	32407.71	0.3	-
71	23118.14	32405.01	0.3	-
72	23119.90	32403.23	0.3	-
73	23124.67	32399.12	0.3	-
74	23124.70	32399.10	0.3	-
75	23133.03	32394.09	0.3	-

76	23135.41	32392.41	0.3	-
77	23141.01	32388.47	0.3	-
78	23145.03	32385.19	0.3	-
79	23148.57	32382.30	0.3	-
80	23155.68	32375.60	0.3	-
81	23162.29	32368.42	0.3	-
82	23167.48	32361.91	0.3	-
83	23168.38	32360.79	0.3	-
84	23173.91	32352.75	0.3	-
85	23177.11	32349.91	0.3	-
86	22955.17	32135.48	0.3	-
87	22942.03	32130.28	0.3	-
88	22934.54	32127.32	0.3	-
89	22926.33	32124.07	0.3	-
90	22885.03	32022.84	0.3	-
91	22887.14	32020.45	0.3	-
92	22893.82	32013.83	0.3	-
93	22893.85	32013.80	0.3	-
94	22895.81	32017.24	0.3	-
95	22899.82	32022.46	0.3	-
96	22919.61	32005.71	0.3	-
97	22919.18	31987.52	0.3	-
98	22925.59	31980.77	0.3	-
99	22927.62	31983.44	0.3	-
100	22933.96	31991.36	0.3	-
101	22946.04	32006.78	0.3	-
102	22954.72	32016.96	0.3	-
103	22964.58	32027.91	0.3	-
104	22978.27	32042.17	0.3	-

105	22989.39	32053.43	0.3	-
106	22990.87	32053.00	0.3	-
107	22996.40	32051.70	0.3	-
108	22997.88	32051.37	0.3	-
109	23001.53	32051.11	0.3	-
110	23007.15	32051.26	0.3	-
111	23012.39	32051.69	0.3	-
112	23017.04	32052.78	0.3	-
113	23019.97	32053.51	0.3	-
114	23022.34	32054.24	0.3	-
115	23024.51	32055.03	0.3	-
116	23026.74	32055.91	0.3	-
117	23029.59	32057.44	0.3	-
118	23031.99	32058.97	0.3	-
119	23036.11	32061.65	0.3	-
120	23037.79	32062.93	0.3	-
121	23039.19	32064.16	0.3	-
122	23040.81	32065.58	0.3	-
123	23043.79	32068.56	0.3	-
124	23046.92	32072.57	0.3	-
125	23049.54	32076.86	0.3	-
126	23052.51	32082.88	0.3	-
127	23054.23	32087.73	0.3	-
128	23056.01	32096.58	0.3	-
129	23056.28	32099.31	0.3	-
130	23056.35	32100.88	0.3	-
131	23056.41	32102.28	0.3	-
132	23056.37	32104.21	0.3	-
133	23056.22	32106.43	0.3	-

134	23055.82	32109.58	0.3	-
135	23055.64	32110.57	0.3	-
136	23063.29	32116.24	0.3	-
137	23068.58	32120.16	0.3	-
138	23084.67	32131.04	0.3	-
139	23100.53	32141.09	0.3	-
140	23101.17	32141.56	0.3	-
141	23117.73	32151.49	0.3	-
142	23123.34	32154.51	0.3	-
143	23122.19	32156.50	0.3	-
144	23121.83	32157.17	0.3	-
145	23122.87	32157.74	0.3	-
146	23121.49	32160.52	0.3	-
147	23122.03	32160.80	0.3	-
148	23123.50	32161.60	0.3	-
149	23125.70	32162.78	0.3	-
150	23128.11	32164.07	0.3	-
151	23136.22	32168.44	0.3	-
152	23136.46	32168.57	0.3	-
153	23138.87	32169.90	0.3	-
154	23141.09	32171.12	0.3	-
155	23143.23	32172.30	0.3	-
156	23144.74	32169.42	0.3	-
157	23145.80	32169.97	0.3	-
158	23147.20	32167.40	0.3	-
159	23184.60	32184.84	0.3	-
160	23196.26	32189.81	0.3	-
161	23208.21	32194.81	0.3	-
162	23211.80	32192.98	0.3	-

163	23214.73	32191.92	0.3	-
164	23216.27	32191.53	0.3	-
165	23218.67	32190.93	0.3	-
166	23221.89	32190.46	0.3	-
167	23227.38	32190.35	0.3	-
168	23230.66	32190.60	0.3	-
169	23234.49	32191.22	0.3	-
170	23238.25	32192.21	0.3	-
171	23242.87	32194.14	0.3	-
172	23246.88	32196.28	0.3	-
173	23247.98	32197.02	0.3	-
174	23249.97	32198.36	0.3	-
175	23253.18	32200.94	0.3	-
176	23256.05	32203.75	0.3	-
177	23256.61	32204.39	0.3	-
178	23257.44	32205.32	0.3	-
179	23259.88	32208.38	0.3	-
180	23261.74	32211.47	0.3	-
181	23262.83	32213.56	0.3	-
182	23264.11	32216.54	0.3	-
183	23264.54	32217.66	0.3	-
184	23265.00	32219.01	0.3	-
185	23265.60	32220.95	0.3	-
186	23265.97	32222.60	0.3	-
187	23266.84	32227.14	0.3	-
188	23267.13	32231.69	0.3	-
189	23266.98	32235.05	0.3	-
190	23266.43	32238.64	0.3	-
191	23265.20	32242.96	0.3	-

192	23263.68	32247.31	0.3	-
193	23262.52	32250.27	0.3	-
194	23260.97	32252.80	0.3	-
195	23260.32	32253.76	0.3	-
196	23258.65	32256.21	0.3	-
197	23256.76	32258.77	0.3	-
198	23255.60	32260.01	0.3	-
199	23254.35	32261.38	0.3	-
200	23251.36	32264.15	0.3	-
201	23248.22	32266.27	0.3	-
202	23243.67	32269.09	0.3	-
203	23242.24	32269.92	0.3	-
204	23242.72	32271.09	0.3	-
205	23242.07	32271.36	0.3	-
206	23242.90	32272.27	0.3	-
207	23236.23	32281.60	0.3	-
208	23217.71	32306.82	0.3	-
209	23203.02	32327.11	0.3	-
210	23200.41	32330.71	0.3	-
211	23188.94	32346.11	0.3	-
212	23182.99	32356.28	0.3	-
213	23177.69	32365.34	0.3	-
214	23174.55	32369.16	0.3	-
215	23170.87	32373.65	0.3	-
216	23154.48	32393.59	0.3	-
217	23142.05	32406.02	0.3	-
218	23129.93	32419.07	0.3	-
219	23117.91	32432.44	0.3	-
220	23112.88	32438.04	0.3	-



221	23109.78	32442.53	0.3	-
222	23092.73	32470.20	0.3	-
223	23088.67	32476.14	0.3	-
224	23084.53	32482.21	0.3	-
225	23064.91	32517.25	0.3	-
226	23061.07	32524.11	0.3	-
227	23054.69	32537.07	0.3	-
228	23052.30	32541.29	0.3	-
229	23040.18	32562.72	0.3	-
230	23035.65	32571.55	0.3	-
231	23035.33	32572.32	0.3	-
232	23032.64	32578.88	0.3	-
233	23023.75	32615.49	0.3	-
234	23016.94	32640.14	0.3	-
235	23012.39	32657.10	0.3	-
236	23010.87	32668.30	0.3	-
237	23009.07	32678.28	0.3	-
238	23005.94	32694.00	0.3	-
239	22999.91	32717.24	0.3	-
240	22995.91	32735.10	0.3	-
241	22994.58	32739.51	0.3	-
242	22987.57	32757.16	0.3	-
243	22984.97	32762.50	0.3	-
244	22978.98	32777.96	0.3	-
245	22971.23	32795.85	0.3	-
246	22967.84	32802.70	0.3	-
247	22967.70	32803.10	0.3	-
248	22964.31	32812.90	0.3	-
249	22951.05	32851.24	0.3	-

250	22943.82	32869.65	0.3	-
251	22933.10	32890.86	0.3	-
252	22919.12	32915.33	0.3	-
253	22909.79	32932.81	0.3	-
254	22905.84	32942.55	0.3	-
255	22903.89	32947.36	0.3	-
256	22903.27	32948.89	0.3	-
257	22896.04	32963.58	0.3	-
258	22889.72	32968.65	0.3	-
259	22888.92	32969.86	0.3	-
260	22887.59	32972.08	0.3	-
261	22878.29	32987.58	0.3	-
262	22874.91	32994.16	0.3	-
263	22871.73	32996.43	0.3	-
264	22868.31	33004.13	0.3	-
265	22861.32	33019.28	0.3	-
266	22848.03	33042.12	0.3	-
267	22844.03	33047.84	0.3	-
268	22839.77	33053.92	0.3	-
269	22836.61	33058.44	0.3	-
270	22835.90	33058.83	0.3	-
271	22832.36	33063.98	0.3	-
272	22828.85	33069.09	0.3	-
273	22825.81	33070.44	0.3	-
274	22824.12	33072.29	0.3	-
275	22823.95	33075.16	0.3	-
276	22822.10	33078.71	0.3	-
277	22818.05	33080.39	0.3	-
278	22814.50	33086.13	0.3	-

279	22808.93	33090.85	0.3	-
280	22805.22	33098.62	0.3	-
281	22801.00	33101.65	0.3	-
282	22795.10	33105.03	0.3	-
283	22793.61	33107.15	0.3	-
284	22789.53	33112.96	0.3	-
285	22782.10	33121.06	0.3	-
286	22775.18	33127.81	0.3	-
287	22772.93	33132.10	0.3	-
288	22770.13	33138.87	0.3	-
289	22769.45	33140.80	0.3	-
290	22736.88	33187.88	0.3	-
291	22730.97	33193.28	0.3	-
292	22720.35	33207.25	0.3	-
293	22715.96	33212.80	0.3	-
294	22713.69	33215.66	0.3	-
295	22712.68	33218.56	0.3	-
296	22711.06	33220.05	0.3	-
297	22709.84	33220.39	0.3	-
298	22708.83	33221.80	0.3	-
299	22707.95	33227.27	0.3	-
300	22707.14	33228.96	0.3	-
301	22705.52	33229.84	0.3	-
302	22703.32	33230.42	0.3	-
303	22700.13	33236.79	0.3	-
304	22691.21	33243.08	0.3	-
305	22689.30	33244.17	0.3	-
306	22684.57	33249.48	0.3	-
307	22682.48	33251.67	0.3	-

308	22678.28	33256.08	0.3	-
309	22672.32	33265.43	0.3	-
310	22664.10	33279.42	0.3	-
311	22655.01	33292.35	0.3	-
312	22646.10	33307.91	0.3	-
313	22644.66	33309.27	0.3	-
314	22641.80	33311.96	0.3	-
315	22640.16	33313.50	0.3	-
316	22632.64	33320.15	0.3	-
317	22628.79	33328.54	0.3	-
318	22616.73	33338.33	0.3	-
319	22609.74	33346.19	0.3	-
320	22600.13	33357.20	0.3	-
321	22591.26	33365.29	0.3	-
322	22575.63	33378.07	0.3	-
323	22566.04	33385.17	0.3	-
324	22547.37	33395.11	0.3	-
325	22540.96	33396.46	0.3	-
326	22539.95	33399.16	0.3	-
327	22537.38	33398.92	0.3	-
328	22534.40	33401.62	0.3	-
329	22529.33	33405.11	0.3	-
330	22525.83	33406.16	0.3	-
331	22513.70	33419.28	0.3	-
332	22511.17	33416.04	0.3	-
333	22500.15	33401.92	0.3	-
334	22495.28	33395.70	0.3	-
1	22489.63	33388.56	0.3	-
335	23152.53	32291.41	0.3	-

336	23162.37	32281.65	0.3	-
337	23166.83	32279.20	0.3	-
338	23171.53	32278.77	0.3	-
339	23176.04	32279.04	0.3	-
340	23180.08	32280.02	0.3	-
341	23187.05	32283.61	0.3	-
342	23190.49	32286.12	0.3	-
343	23193.81	32289.33	0.3	-
344	23195.71	32291.78	0.3	-
345	23196.56	32292.98	0.3	-
346	23216.09	32271.46	0.3	-
347	23227.25	32253.50	0.3	-
348	23230.81	32251.08	0.3	-
349	23092.24	32178.94	0.3	-
350	23082.00	32189.42	0.3	-
351	23080.09	32187.46	0.3	-
352	23075.30	32189.48	0.3	-
353	23015.88	32130.63	0.3	-
354	23007.10	32121.95	0.3	-
355	23001.48	32137.32	0.3	-
356	23006.65	32142.59	0.3	-
335	23152.53	32291.41	0.3	-

### 3. Сведения о характерных точках части (частей) границы объекта

Обозначение характерных точек части границы	Координаты, м		Метод определения координат и средняя квадратическая погрешность положения характерной точки (Mt), м	Описание обозначения точки
	X	Y		
1	2	3	4	5

ОПИСАНИЕ МЕСТОПОЛОЖЕНИЯ ГРАНИЦ ЗОНЫ, ПРЕДНАЗНАЧЕННЫЕ ДЛЯ ОТДЫХА, ТУРИЗМА ЗАНЯТИЙ ФИЗИЧЕСКОЙ КУЛЬТУРОЙ И СПОРТОМ, ЗОНЫ ПЛЯЖЕЙ (РЗ-503) (наименование объекта)						
Сведения о местоположении измененных (уточненных) границ объекта						
1. Система координат <u>МСК-38, зона 3</u>						
2. Сведения о характерных точках границ объекта						
Обозначение характерных точек границ	Существующие координаты, м		Измененные (уточненные) координаты, м		Метод определения координат и средняя квадратическая погрешность положения характерной точки (Mt), м	Описание обозначения точки
	X	Y	X	Y		
1	2	3	4	5	6	7
1			22489.63	33388.56		
2			22504.78	33364.36		
3			22514.13	33370.42		
4			22519.23	33373.72		
5			22525.35	33377.68		
6			22527.03	33378.77		
7			22554.99	33373.96		
8			22580.14	33343.10		
9			22585.54	33337.46		
10			22588.35	33334.11		
11			22591.11	33331.73		
12			22640.97	33270.77		
13			22647.12	33263.24		
14			22654.11	33254.70		
15			22682.80	33219.19		
16			22712.91	33177.77		
17			22758.07	33117.27		
18			22761.44	33112.75		
19			22765.59	33107.20		
20			22808.36	33043.10		
21			22824.53	33018.85		
22			22829.41	33011.54		
23			22843.56	32988.41		
24			22846.04	32984.36		
25			22847.75	32981.56		
26			22864.91	32954.17		
27			22864.98	32954.07		
28			22891.09	32907.03		

29		22899.31	32910.21	
30		22912.00	32876.78	
31		22912.73	32877.03	
32		22921.54	32853.42	
33		22919.27	32852.71	
34		22967.70	32715.40	
35		22969.76	32709.54	
36		22978.57	32678.47	
37		22991.91	32631.34	
38		22993.74	32624.84	
39		22992.96	32620.98	
40		22992.34	32604.55	
41		22991.82	32580.69	
42		22987.83	32580.96	
43		22986.88	32575.35	
44		22933.76	32565.64	
45		22932.88	32565.48	
46		22929.78	32564.91	
47		22924.69	32563.98	
48		22923.53	32563.76	
49		22917.74	32562.71	
50		22910.03	32561.30	
51		22900.66	32559.59	
52		22915.80	32560.80	
53		22916.22	32556.86	
54		22926.36	32557.25	
55		22927.79	32554.37	
56		22931.23	32547.45	
57		22936.50	32535.11	
58		22998.04	32546.35	
59		22999.05	32544.00	
60		23001.42	32543.88	
61		23014.00	32543.24	
62		23046.14	32519.81	
63		23049.47	32519.51	
64		23052.26	32517.07	
65		23067.05	32491.54	
66		23065.62	32490.84	
67		23107.49	32418.26	
68		23107.83	32417.67	
69		23111.46	32412.53	
70		23115.49	32407.71	
71		23118.14	32405.01	
72		23119.90	32403.23	
73		23124.67	32399.12	
74		23124.70	32399.10	
75		23133.03	32394.09	
76		23135.41	32392.41	
77		23141.01	32388.47	
78		23145.03	32385.19	
79		23148.57	32382.30	
80		23155.68	32375.60	
81		23162.29	32368.42	

82		23167.48	32361.91	
83		23168.38	32360.79	
84		23173.91	32352.75	
85		23177.11	32349.91	
86		22955.17	32135.48	
87		22942.03	32130.28	
88		22934.54	32127.32	
89		22926.33	32124.07	
90		22885.03	32022.84	
91		22887.14	32020.45	
92		22893.82	32013.83	
93		22893.85	32013.80	
94		22895.81	32017.24	
95		22899.82	32022.46	
96		22919.61	32005.71	
97		22919.18	31987.52	
98		22925.59	31980.77	
99		22927.62	31983.44	
100		22933.96	31991.36	
101		22946.04	32006.78	
102		22954.72	32016.96	
103		22964.58	32027.91	
104		22978.27	32042.17	
105		22989.39	32053.43	
106		22990.87	32053.00	
107		22996.40	32051.70	
108		22997.88	32051.37	
109		23001.53	32051.11	
110		23007.15	32051.26	
111		23012.39	32051.69	
112		23017.04	32052.78	
113		23019.97	32053.51	
114		23022.34	32054.24	
115		23024.51	32055.03	
116		23026.74	32055.91	
117		23029.59	32057.44	
118		23031.99	32058.97	
119		23036.11	32061.65	
120		23037.79	32062.93	
121		23039.19	32064.16	
122		23040.81	32065.58	
123		23043.79	32068.56	
124		23046.92	32072.57	
125		23049.54	32076.86	
126		23052.51	32082.88	
127		23054.23	32087.73	
128		23056.01	32096.58	
129		23056.28	32099.31	
130		23056.35	32100.88	
131		23056.41	32102.28	
132		23056.37	32104.21	
133		23056.22	32106.43	
134		23055.82	32109.58	



135		23055.64	32110.57
136		23063.29	32116.24
137		23068.58	32120.16
138		23084.67	32131.04
139		23100.53	32141.09
140		23101.17	32141.56
141		23117.73	32151.49
142		23123.34	32154.51
143		23122.19	32156.50
144		23121.83	32157.17
145		23122.87	32157.74
146		23121.49	32160.52
147		23122.03	32160.80
148		23123.50	32161.60
149		23125.70	32162.78
150		23128.11	32164.07
151		23136.22	32168.44
152		23136.46	32168.57
153		23138.87	32169.90
154		23141.09	32171.12
155		23143.23	32172.30
156		23144.74	32169.42
157		23145.80	32169.97
158		23147.20	32167.40
159		23184.60	32184.84
160		23196.26	32189.81
161		23208.21	32194.81
162		23211.80	32192.98
163		23214.73	32191.92
164		23216.27	32191.53
165		23218.67	32190.93
166		23221.89	32190.46
167		23227.38	32190.35
168		23230.66	32190.60
169		23234.49	32191.22
170		23238.25	32192.21
171		23242.87	32194.14
172		23246.88	32196.28
173		23247.98	32197.02
174		23249.97	32198.36
175		23253.18	32200.94
176		23256.05	32203.75
177		23256.61	32204.39
178		23257.44	32205.32
179		23259.88	32208.38
180		23261.74	32211.47
181		23262.83	32213.56
182		23264.11	32216.54
183		23264.54	32217.66
184		23265.00	32219.01
185		23265.60	32220.95
186		23265.97	32222.60
187		23266.84	32227.14

188		23267.13	32231.69
189		23266.98	32235.05
190		23266.43	32238.64
191		23265.20	32242.96
192		23263.68	32247.31
193		23262.52	32250.27
194		23260.97	32252.80
195		23260.32	32253.76
196		23258.65	32256.21
197		23256.76	32258.77
198		23255.60	32260.01
199		23254.35	32261.38
200		23251.36	32264.15
201		23248.22	32266.27
202		23243.67	32269.09
203		23242.24	32269.92
204		23242.72	32271.09
205		23242.07	32271.36
206		23242.90	32272.27
207		23236.23	32281.60
208		23217.71	32306.82
209		23203.02	32327.11
210		23200.41	32330.71
211		23188.94	32346.11
212		23182.99	32356.28
213		23177.69	32365.34
214		23174.55	32369.16
215		23170.87	32373.65
216		23154.48	32393.59
217		23142.05	32406.02
218		23129.93	32419.07
219		23117.91	32432.44
220		23112.88	32438.04
221		23109.78	32442.53
222		23092.73	32470.20
223		23088.67	32476.14
224		23084.53	32482.21
225		23064.91	32517.25
226		23061.07	32524.11
227		23054.69	32537.07
228		23052.30	32541.29
229		23040.18	32562.72
230		23035.65	32571.55
231		23035.33	32572.32
232		23032.64	32578.88
233		23023.75	32615.49
234		23016.94	32640.14
235		23012.39	32657.10
236		23010.87	32668.30
237		23009.07	32678.28
238		23005.94	32694.00
239		22999.91	32717.24
240		22995.91	32735.10

241	22994.58	32739.51
242	22987.57	32757.16
243	22984.97	32762.50
244	22978.98	32777.96
245	22971.23	32795.85
246	22967.84	32802.70
247	22967.70	32803.10
248	22964.31	32812.90
249	22951.05	32851.24
250	22943.82	32869.65
251	22933.10	32890.86
252	22919.12	32915.33
253	22909.79	32932.81
254	22905.84	32942.55
255	22903.89	32947.36
256	22903.27	32948.89
257	22896.04	32963.58
258	22889.72	32968.65
259	22888.92	32969.86
260	22887.59	32972.08
261	22878.29	32987.58
262	22874.91	32994.16
263	22871.73	32996.43
264	22868.31	33004.13
265	22861.32	33019.28
266	22848.03	33042.12
267	22844.03	33047.84
268	22839.77	33053.92
269	22836.61	33058.44
270	22835.90	33058.83
271	22832.36	33063.98
272	22828.85	33069.09
273	22825.81	33070.44
274	22824.12	33072.29
275	22823.95	33075.16
276	22822.10	33078.71
277	22818.05	33080.39
278	22814.50	33086.13
279	22808.93	33090.85
280	22805.22	33098.62
281	22801.00	33101.65
282	22795.10	33105.03
283	22793.61	33107.15
284	22789.53	33112.96
285	22782.10	33121.06
286	22775.18	33127.81
287	22772.93	33132.10
288	22770.13	33138.87
289	22769.45	33140.80
290	22736.88	33187.88
291	22730.97	33193.28
292	22720.35	33207.25
293	22715.96	33212.80

294		22713.69	33215.66
295		22712.68	33218.56
296		22711.06	33220.05
297		22709.84	33220.39
298		22708.83	33221.80
299		22707.95	33227.27
300		22707.14	33228.96
301		22705.52	33229.84
302		22703.32	33230.42
303		22700.13	33236.79
304		22691.21	33243.08
305		22689.30	33244.17
306		22684.57	33249.48
307		22682.48	33251.67
308		22678.28	33256.08
309		22672.32	33265.43
310		22664.10	33279.42
311		22655.01	33292.35
312		22646.10	33307.91
313		22644.66	33309.27
314		22641.80	33311.96
315		22640.16	33313.50
316		22632.64	33320.15
317		22628.79	33328.54
318		22616.73	33338.33
319		22609.74	33346.19
320		22600.13	33357.20
321		22591.26	33365.29
322		22575.63	33378.07
323		22566.04	33385.17
324		22547.37	33395.11
325		22540.96	33396.46
326		22539.95	33399.16
327		22537.38	33398.92
328		22534.40	33401.62
329		22529.33	33405.11
330		22525.83	33406.16
331		22513.70	33419.28
332		22511.17	33416.04
333		22500.15	33401.92
334		22495.28	33395.70
1		22489.63	33388.56
335		23152.53	32291.41
336		23162.37	32281.65
337		23166.83	32279.20
338		23171.53	32278.77
339		23176.04	32279.04
340		23180.08	32280.02
341		23187.05	32283.61
342		23190.49	32286.12
343		23193.81	32289.33
344		23195.71	32291.78
345		23196.56	32292.98

346			23216.09	32271.46		
347			23227.25	32253.50		
348			23230.81	32251.08		
349			23092.24	32178.94		
350			23082.00	32189.42		
351			23080.09	32187.46		
352			23075.30	32189.48		
353			23015.88	32130.63		
354			23007.10	32121.95		
355			23001.48	32137.32		
356			23006.65	32142.59		
335			23152.53	32291.41		

3. Сведения о характерных точках части (частей) границы объекта

Обозначение характерных точек части границ	Существующие координаты, м		Измененные (уточненные) координаты, м		Метод определения координат и средняя квадратическая погрешность положения характерной точки (Mt), м	Описание обозначения точки
	X	Y	X	Y		
1	2	3	4	5	6	7

**ОПИСАНИЕ МЕСТОПОЛОЖЕНИЯ ГРАНИЦ  
ЗОНЫ, ПРЕДНАЗНАЧЕННЫЕ ДЛЯ ОТДЫХА, ТУРИЗМА ЗАНЯТИЙ ФИЗИЧЕСКОЙ КУЛЬТУРОЙ И  
 СПОРТОМ, ЗОНЫ ПЛЯЖЕЙ (РЗ-503)  
 (наименование объекта)**

План границ объекта



Масштаб 1: 5000

Используемые условные знаки и обозначения:

Подпись \_\_\_\_\_ Дата " \_\_ " \_\_\_\_\_ г.

Место для оттиска печати (при наличии) лица, составившего описание местоположения границ объекта

**ОПИСАНИЕ МЕСТОПОЛОЖЕНИЯ ГРАНИЦ  
ЗОНЫ РАЗМЕЩЕНИЯ ОБЪЕКТОВ НАЧАЛЬНОГО ОБЩЕГО И СРЕДНЕГО (ПОЛНОГО) ОБЩЕГО  
 ОБРАЗОВАНИЯ (ШЗ)**

(наименование объекта местоположение границ, которого описано  
 (далее - объект)

Сведения об объекте		
№ п/п	Характеристики объекта	Описание характеристик
1	2	3
1	Местоположение объекта	Российская Федерация, Иркутская область, город Иркутск
2	Площадь объекта +/- величина погрешности определения площади (Р +/- Дельта Р)	4318+/- 0
3	Иные характеристики объекта	ПЭ П-01-04

**ОПИСАНИЕ МЕСТОПОЛОЖЕНИЯ ГРАНИЦ  
 ЗОНЫ РАЗМЕЩЕНИЯ ОБЪЕКТОВ НАЧАЛЬНОГО ОБЩЕГО И СРЕДНЕГО (ПОЛНОГО) ОБЩЕГО  
 ОБРАЗОВАНИЯ (ШЗ)  
 (наименование объекта)**

Сведения о местоположении границ объекта

1. Система координат МСК-38, зона 3

2. Сведения о характерных точках границ объекта

Обозначение характерных точек границ	Координаты, м		Метод определения координат и средняя квадратическая погрешность положения характерной точки (Mt), м	Описание обозначения точки
	X	Y		
1	2	3	4	5
1	22269.55	32771.86	0.3	-
2	22263.90	32779.76	0.3	-
3	22264.09	32779.90	0.3	-
4	22263.03	32781.38	0.3	-
5	22262.85	32781.26	0.3	-
6	22260.01	32785.24	0.3	-
7	22260.24	32785.38	0.3	-
8	22259.20	32786.90	0.3	-
9	22258.98	32786.75	0.3	-
10	22258.91	32786.82	0.3	-
11	22258.84	32786.89	0.3	-
12	22258.77	32786.94	0.3	-
13	22258.71	32786.98	0.3	-
14	22258.65	32787.00	0.3	-
15	22258.60	32787.03	0.3	-
16	22258.54	32787.04	0.3	-
17	22258.47	32787.03	0.3	-



18	22258.38	32787.02	0.3	-
19	22258.30	32786.98	0.3	-
20	22258.20	32786.96	0.3	-
21	22258.08	32786.91	0.3	-
22	22266.43	32793.02	0.3	-
23	22260.77	32801.03	0.3	-
24	22229.20	32777.33	0.3	-
25	22191.64	32749.12	0.3	-
26	22187.83	32746.26	0.3	-
27	22186.81	32745.49	0.3	-
28	22192.24	32737.78	0.3	-
29	22196.15	32732.23	0.3	-
30	22202.65	32723.01	0.3	-
31	22210.61	32712.73	0.3	-
32	22214.09	32715.04	0.3	-
33	22224.00	32701.79	0.3	-
34	22224.54	32701.06	0.3	-
35	22229.29	32704.73	0.3	-
36	22228.52	32705.82	0.3	-
37	22237.87	32711.52	0.3	-
38	22243.09	32715.16	0.3	-
39	22250.10	32719.46	0.3	-
40	22255.73	32722.91	0.3	-
41	22260.80	32725.04	0.3	-
42	22262.88	32725.91	0.3	-
43	22263.55	32726.18	0.3	-
44	22264.60	32726.83	0.3	-
45	22266.05	32727.71	0.3	-
46	22268.99	32729.48	0.3	-

47	22263.09	32739.57	0.3	-
48	22260.26	32744.41	0.3	-
49	22258.84	32746.92	0.3	-
50	22257.38	32754.71	0.3	-
51	22269.88	32764.71	0.3	-
52	22271.91	32768.11	0.3	-
1	22269.55	32771.86	0.3	-
<b>3. Сведения о характерных точках части (частей) границы объекта</b>				
Обозначение характерных точек части границы	Координаты, м		Метод определения координат и средняя квадратическая погрешность положения характерной точки (Mt), м	Описание обозначения точки
	X	Y		
1	2	3	4	5

ОПИСАНИЕ МЕСТОПОЛОЖЕНИЯ ГРАНИЦ ЗОНЫ РАЗМЕЩЕНИЯ ОБЪЕКТОВ НАЧАЛЬНОГО ОБЩЕГО И СРЕДНЕГО (ПОЛНОГО) ОБЩЕГО ОБРАЗОВАНИЯ (ШЗ) (наименование объекта)						
Сведения о местоположении измененных (уточненных) границ объекта						
1. Система координат <u>МСК-38, зона 3</u>						
2. Сведения о характерных точках границ объекта						
Обозначение характерных точек границ	Существующие координаты, м		Измененные (уточненные) координаты, м		Метод определения координат и средняя квадратическая погрешность положения характерной точки (Mt), м	Описание обозначения точки
	X	Y	X	Y		
1	2	3	4	5	6	7
1			22269.55	32771.86		
2			22263.90	32779.76		
3			22264.09	32779.90		
4			22263.03	32781.38		
5			22262.85	32781.26		
6			22260.01	32785.24		
7			22260.24	32785.38		
8			22259.20	32786.90		
9			22258.98	32786.75		
10			22258.91	32786.82		
11			22258.84	32786.89		
12			22258.77	32786.94		
13			22258.71	32786.98		
14			22258.65	32787.00		
15			22258.60	32787.03		
16			22258.54	32787.04		
17			22258.47	32787.03		
18			22258.38	32787.02		
19			22258.30	32786.98		
20			22258.20	32786.96		
21			22258.08	32786.91		
22			22266.43	32793.02		
23			22260.77	32801.03		
24			22229.20	32777.33		
25			22191.64	32749.12		
26			22187.83	32746.26		
27			22186.81	32745.49		
28			22192.24	32737.78		

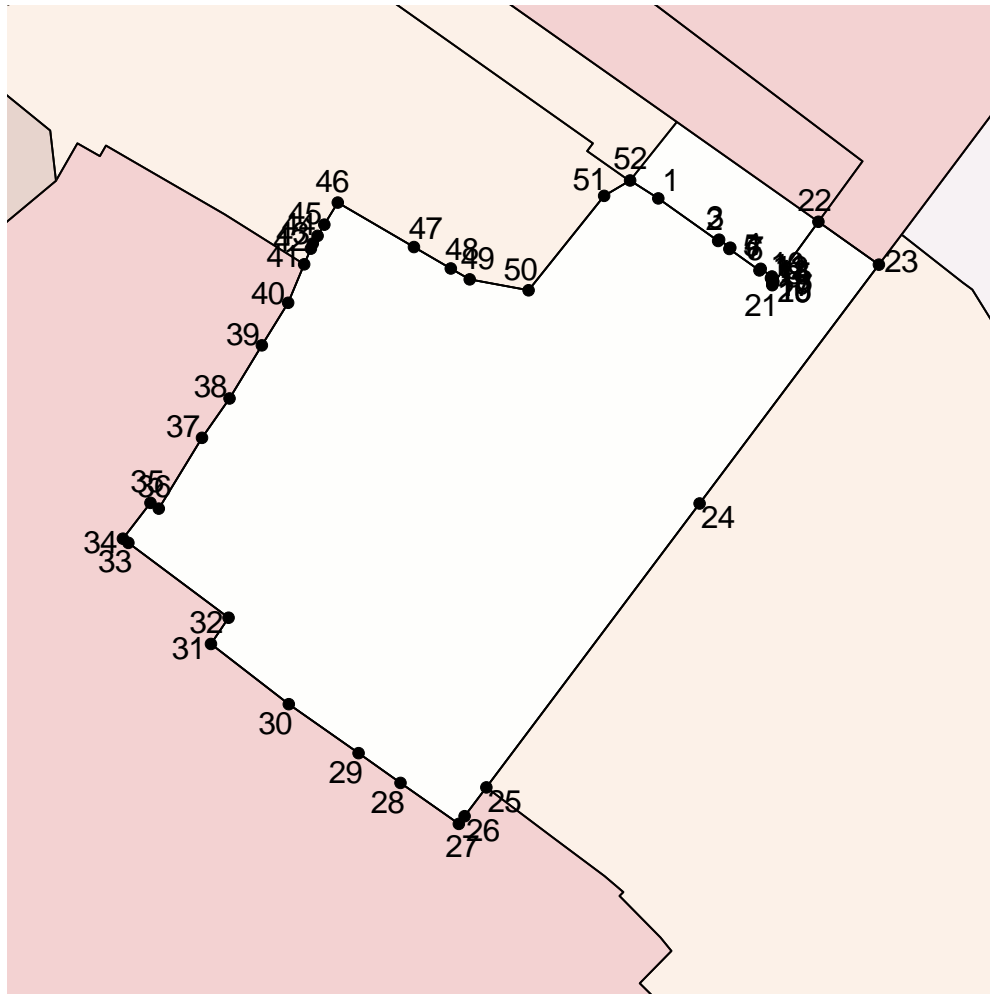
29			22196.15	32732.23		
30			22202.65	32723.01		
31			22210.61	32712.73		
32			22214.09	32715.04		
33			22224.00	32701.79		
34			22224.54	32701.06		
35			22229.29	32704.73		
36			22228.52	32705.82		
37			22237.87	32711.52		
38			22243.09	32715.16		
39			22250.10	32719.46		
40			22255.73	32722.91		
41			22260.80	32725.04		
42			22262.88	32725.91		
43			22263.55	32726.18		
44			22264.60	32726.83		
45			22266.05	32727.71		
46			22268.99	32729.48		
47			22263.09	32739.57		
48			22260.26	32744.41		
49			22258.84	32746.92		
50			22257.38	32754.71		
51			22269.88	32764.71		
52			22271.91	32768.11		
1			22269.55	32771.86		

3. Сведения о характерных точках части (частей) границы объекта

Обозначение характерных точек части границ	Существующие координаты, м		Измененные (уточненные) координаты, м		Метод определения координат и средняя квадратическая погрешность положения характерной точки (Mt), м	Описание обозначения точки
	X	Y	X	Y		
1	2	3	4	5	6	7

ОПИСАНИЕ МЕСТОПОЛОЖЕНИЯ ГРАНИЦ  
ЗОНЫ РАЗМЕЩЕНИЯ ОБЪЕКТОВ НАЧАЛЬНОГО ОБЩЕГО И СРЕДНЕГО (ПОЛНОГО) ОБЩЕГО  
ОБРАЗОВАНИЯ (ШЗ)  
(наименование объекта)

План границ объекта

Масштаб 1: 1000

Используемые условные знаки и обозначения:

Подпись \_\_\_\_\_ Дата " \_\_ " \_\_\_\_\_ г.

Место для оттиска печати (при наличии) лица, составившего описание местоположения границ объекта

ОПИСАНИЕ МЕСТОПОЛОЖЕНИЯ ГРАНИЦ <u>ЗОНЫ РАЗМЕЩЕНИЯ ОБЪЕКТОВ НАЧАЛЬНОГО ОБЩЕГО И СРЕДНЕГО (ПОЛНОГО) ОБЩЕГО  ОБРАЗОВАНИЯ (ШЗ)</u> (наименование объекта местоположение границ, которого описано (далее - объект) _____		
Сведения об объекте		
N п/п	Характеристики объекта	Описание характеристик
1	2	3
1	Местоположение объекта	Российская Федерация, Иркутская область, город Иркутск
2	Площадь объекта +/- величина погрешности определения площади (P +/- Дельта P)	5098+/- 0
3	Иные характеристики объекта	ПЭ П-01-04

**ОПИСАНИЕ МЕСТОПОЛОЖЕНИЯ ГРАНИЦ  
ЗОНЫ РАЗМЕЩЕНИЯ ОБЪЕКТОВ НАЧАЛЬНОГО ОБЩЕГО И СРЕДНЕГО (ПОЛНОГО) ОБЩЕГО  
ОБРАЗОВАНИЯ (ШЗ)  
(наименование объекта)**

Сведения о местоположении границ объекта

1. Система координат МСК-38, зона 3

2. Сведения о характерных точках границ объекта

Обозначение характерных точек границ	Координаты, м		Метод определения координат и средняя квадратическая погрешность положения характерной точки (Mt), м	Описание обозначения точки
	X	Y		
1	2	3	4	5
1	22204.30	33090.62	0.3	-
2	22199.12	33086.99	0.3	-
3	22199.27	33086.75	0.3	-
4	22196.05	33084.53	0.3	-
5	22197.58	33082.32	0.3	-
6	22186.56	33074.66	0.3	-
7	22187.36	33073.52	0.3	-
8	22174.17	33067.56	0.3	-
9	22178.89	33059.93	0.3	-
10	22171.55	33054.62	0.3	-
11	22171.08	33054.29	0.3	-
12	22167.23	33051.50	0.3	-
13	22185.92	33025.41	0.3	-
14	22197.76	33034.62	0.3	-
15	22208.79	33043.22	0.3	-
16	22222.67	33025.76	0.3	-
17	22230.43	33016.00	0.3	-

18	22273.17	33047.44	0.3	-
19	22273.58	33047.74	0.3	-
20	22267.95	33056.11	0.3	-
21	22246.15	33088.53	0.3	-
22	22241.91	33094.90	0.3	-
23	22234.50	33106.14	0.3	-
24	22228.85	33102.21	0.3	-
25	22222.26	33097.86	0.3	-
26	22221.01	33097.03	0.3	-
27	22220.24	33098.16	0.3	-
28	22209.09	33090.58	0.3	-
29	22207.10	33092.60	0.3	-
30	22204.47	33090.36	0.3	-
1	22204.30	33090.62	0.3	-
<b>3. Сведения о характерных точках части (частей) границы объекта</b>				
Обозначение характерных точек части границы	Координаты, м		Метод определения координат и средняя квадратическая погрешность положения характерной точки (Mt), м	Описание обозначения точки
	X	Y		
1	2	3	4	5

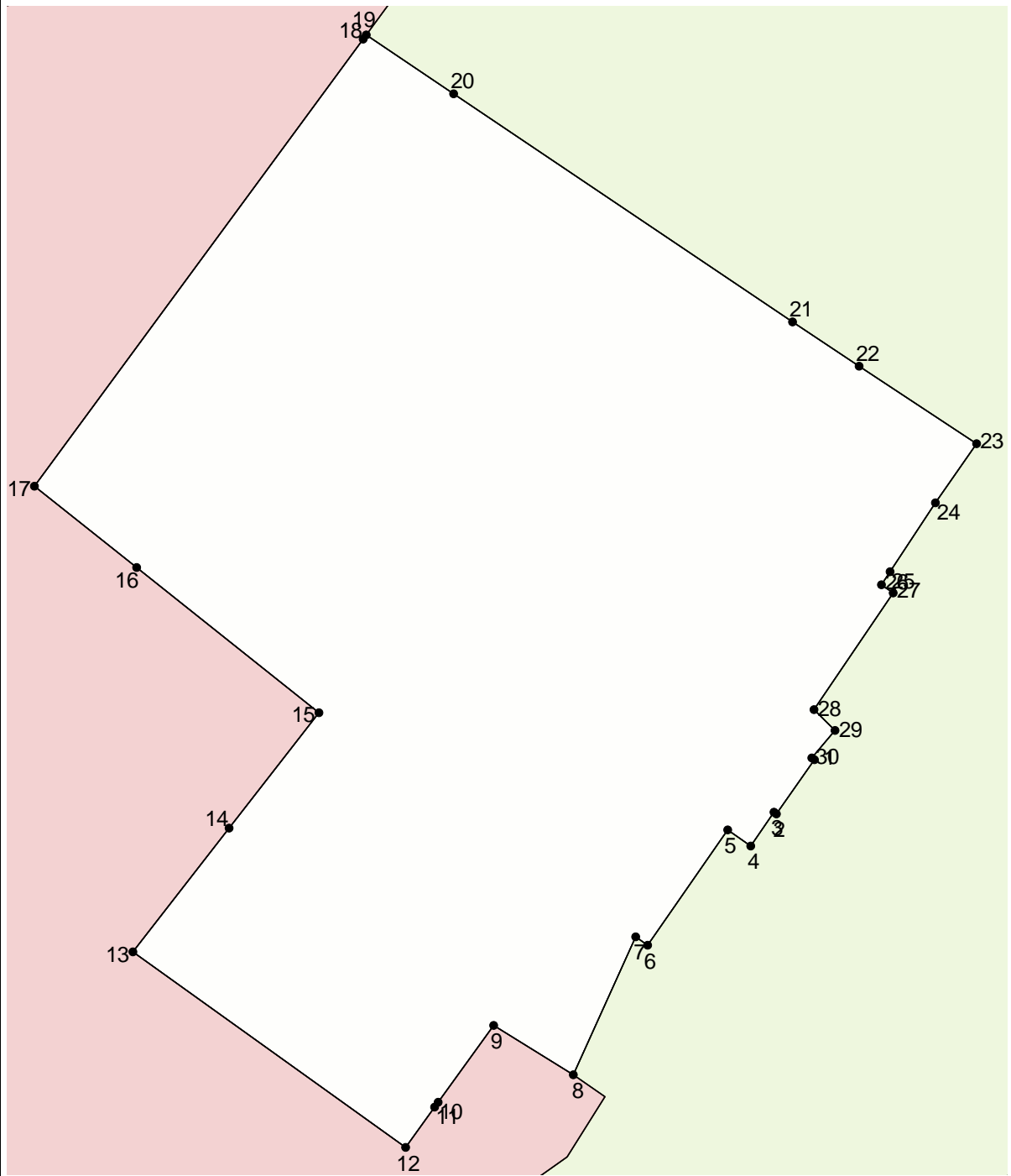


ОПИСАНИЕ МЕСТОПОЛОЖЕНИЯ ГРАНИЦ ЗОНЫ РАЗМЕЩЕНИЯ ОБЪЕКТОВ НАЧАЛЬНОГО ОБЩЕГО И СРЕДНЕГО (ПОЛНОГО) ОБЩЕГО ОБРАЗОВАНИЯ (ШЗ) (наименование объекта)						
Сведения о местоположении измененных (уточненных) границ объекта						
1. Система координат <u>МСК-38, зона 3</u>						
2. Сведения о характерных точках границ объекта						
Обозначение характерных точек границ	Существующие координаты, м		Измененные (уточненные) координаты, м		Метод определения координат и средняя квадратическая погрешность положения характерной точки (Mt), м	Описание обозначения точки
	X	Y	X	Y		
1	2	3	4	5	6	7
1			22204.30	33090.62		
2			22199.12	33086.99		
3			22199.27	33086.75		
4			22196.05	33084.53		
5			22197.58	33082.32		
6			22186.56	33074.66		
7			22187.36	33073.52		
8			22174.17	33067.56		
9			22178.89	33059.93		
10			22171.55	33054.62		
11			22171.08	33054.29		
12			22167.23	33051.50		
13			22185.92	33025.41		
14			22197.76	33034.62		
15			22208.79	33043.22		
16			22222.67	33025.76		
17			22230.43	33016.00		
18			22273.17	33047.44		
19			22273.58	33047.74		
20			22267.95	33056.11		
21			22246.15	33088.53		
22			22241.91	33094.90		
23			22234.50	33106.14		
24			22228.85	33102.21		
25			22222.26	33097.86		
26			22221.01	33097.03		
27			22220.24	33098.16		
28			22209.09	33090.58		

29			22207.10	33092.60		
30			22204.47	33090.36		
1			22204.30	33090.62		
<b>3. Сведения о характерных точках части (частей) границы объекта</b>						
Обозначение характерных точек части границ	Существующие координаты, м		Измененные (уточненные) координаты, м		Метод определения координат и средняя квадратическая погрешность положения характерной точки (Mt), м	Описание обозначения точки
	X	Y	X	Y		
1	2	3	4	5	6	7

ОПИСАНИЕ МЕСТОПОЛОЖЕНИЯ ГРАНИЦ  
ЗОНЫ РАЗМЕЩЕНИЯ ОБЪЕКТОВ НАЧАЛЬНОГО ОБЩЕГО И СРЕДНЕГО (ПОЛНОГО) ОБЩЕГО  
ОБРАЗОВАНИЯ (ШЗ)  
(наименование объекта)

План границ объекта

Масштаб 1: 500

Используемые условные знаки и обозначения:

Подпись \_\_\_\_\_ Дата " \_\_ " \_\_\_\_\_ г.

Место для оттиска печати (при наличии) лица, составившего описание местоположения границ объекта

Лист N 804

ОПИСАНИЕ МЕСТОПОЛОЖЕНИЯ ГРАНИЦ  
ЗОНЫ ЗАСТРОЙКИ СРЕДНЕЭТАЖНЫМИ ЖИЛЫМИ ДОМАМИ (5-8 ЭТ.) (ЖЗ-103)  
 (наименование объекта местоположение границ, которого описано  
 (далее - объект)  
 \_\_\_\_\_

Сведения об объекте

N п/п	Характеристики объекта	Описание характеристик
1	2	3
1	Местоположение объекта	Российская Федерация, Иркутская область, город Иркутск
2	Площадь объекта +/- величина погрешности определения площади (Р +/- Дельта Р)	9915+/- 0
3	Иные характеристики объекта	ПЭ П-01-05

**ОПИСАНИЕ МЕСТОПОЛОЖЕНИЯ ГРАНИЦ  
ЗОНЫ ЗАСТРОЙКИ СРЕДНЕЭТАЖНЫМИ ЖИЛЫМИ ДОМАМИ (5-8 ЭТ.) (ЖЗ-103)  
(наименование объекта)**

Сведения о местоположении границ объекта

1. Система координат МСК-38, зона 3

2. Сведения о характерных точках границ объекта

Обозначение характерных точек границ	Координаты, м		Метод определения координат и средняя квадратическая погрешность положения характерной точки (Mt), м	Описание обозначения точки
	X	Y		
1	2	3	4	5
1	21649.00	32023.66	0.3	-
2	21643.56	32012.84	0.3	-
3	21638.42	32002.62	0.3	-
4	21625.84	31978.40	0.3	-
5	21625.45	31977.36	0.3	-
6	21634.60	31968.80	0.3	-
7	21640.88	31966.68	0.3	-
8	21646.58	31962.36	0.3	-
9	21663.35	31946.52	0.3	-
10	21659.61	31942.56	0.3	-
11	21661.77	31940.52	0.3	-
12	21660.28	31938.91	0.3	-
13	21672.11	31927.05	0.3	-
14	21672.76	31927.79	0.3	-
15	21675.83	31924.75	0.3	-
16	21679.03	31921.57	0.3	-
17	21680.22	31920.39	0.3	-

18	21671.28	31910.14	0.3	-
19	21670.67	31910.70	0.3	-
20	21670.57	31910.56	0.3	-
21	21668.08	31907.20	0.3	-
22	21668.10	31907.14	0.3	-
23	21668.82	31906.58	0.3	-
24	21668.94	31906.49	0.3	-
25	21670.78	31908.86	0.3	-
26	21675.52	31905.18	0.3	-
27	21673.67	31902.81	0.3	-
28	21677.64	31898.65	0.3	-
29	21681.48	31894.63	0.3	-
30	21682.86	31893.19	0.3	-
31	21692.88	31882.69	0.3	-
32	21695.65	31879.81	0.3	-
33	21697.03	31878.36	0.3	-
34	21698.39	31876.92	0.3	-
35	21701.50	31873.66	0.3	-
36	21703.01	31874.71	0.3	-
37	21705.34	31871.62	0.3	-
38	21708.45	31867.30	0.3	-
39	21712.89	31861.40	0.3	-
40	21713.87	31862.14	0.3	-
41	21714.91	31860.69	0.3	-
42	21720.65	31852.71	0.3	-
43	21720.91	31852.36	0.3	-
44	21721.40	31851.68	0.3	-
45	21724.85	31854.28	0.3	-
46	21725.29	31854.61	0.3	-

47	21766.73	31885.85	0.3	-
48	21778.63	31894.82	0.3	-
49	21774.37	31899.06	0.3	-
50	21770.10	31903.30	0.3	-
51	21722.98	31950.14	0.3	-
52	21672.65	32000.16	0.3	-
1	21649.00	32023.66	0.3	-
<b>3. Сведения о характерных точках части (частей) границы объекта</b>				
Обозначение характерных точек части границы	Координаты, м		Метод определения координат и средняя квадратическая погрешность положения характерной точки (Mt), м	Описание обозначения точки
	X	Y		
1	2	3	4	5

**ОПИСАНИЕ МЕСТОПОЛОЖЕНИЯ ГРАНИЦ  
ЗОНЫ ЗАСТРОЙКИ СРЕДНЕЭТАЖНЫМИ ЖИЛЫМИ ДОМАМИ (5-8 ЭТ.) (ЖЗ-103)  
(наименование объекта)**

Сведения о местоположении измененных (уточненных) границ объекта

1. Система координат МСК-38, зона 3

2. Сведения о характерных точках границ объекта

Обозначение характерных точек границ	Существующие координаты, м		Измененные (уточненные) координаты, м		Метод определения координат и средняя квадратическая погрешность положения характерной точки (Mt), м	Описание обозначения точки
	X	Y	X	Y		
1	2	3	4	5	6	7
1			21649.00	32023.66		
2			21643.56	32012.84		
3			21638.42	32002.62		
4			21625.84	31978.40		
5			21625.45	31977.36		
6			21634.60	31968.80		
7			21640.88	31966.68		
8			21646.58	31962.36		
9			21663.35	31946.52		
10			21659.61	31942.56		
11			21661.77	31940.52		
12			21660.28	31938.91		
13			21672.11	31927.05		
14			21672.76	31927.79		
15			21675.83	31924.75		
16			21679.03	31921.57		
17			21680.22	31920.39		
18			21671.28	31910.14		
19			21670.67	31910.70		
20			21670.57	31910.56		
21			21668.08	31907.20		
22			21668.10	31907.14		
23			21668.82	31906.58		
24			21668.94	31906.49		
25			21670.78	31908.86		
26			21675.52	31905.18		
27			21673.67	31902.81		
28			21677.64	31898.65		
29			21681.48	31894.63		



30			21682.86	31893.19		
31			21692.88	31882.69		
32			21695.65	31879.81		
33			21697.03	31878.36		
34			21698.39	31876.92		
35			21701.50	31873.66		
36			21703.01	31874.71		
37			21705.34	31871.62		
38			21708.45	31867.30		
39			21712.89	31861.40		
40			21713.87	31862.14		
41			21714.91	31860.69		
42			21720.65	31852.71		
43			21720.91	31852.36		
44			21721.40	31851.68		
45			21724.85	31854.28		
46			21725.29	31854.61		
47			21766.73	31885.85		
48			21778.63	31894.82		
49			21774.37	31899.06		
50			21770.10	31903.30		
51			21722.98	31950.14		
52			21672.65	32000.16		
1			21649.00	32023.66		

3. Сведения о характерных точках части (частей) границы объекта

Обозначение характерных точек части границ	Существующие координаты, м		Измененные (уточненные) координаты, м		Метод определения координат и средняя квадратическая погрешность положения характерной точки (Mt), м	Описание обозначения точки
	X	Y	X	Y		
1	2	3	4	5	6	7

ОПИСАНИЕ МЕСТОПОЛОЖЕНИЯ ГРАНИЦ  
ЗОНЫ ЗАСТРОЙКИ СРЕДНЕЭТАЖНЫМИ ЖИЛЫМИ ДОМАМИ (5-8 ЭТ.) (ЖЗ-103)  
(наименование объекта)

План границ объекта



Масштаб 1: 1000

Используемые условные знаки и обозначения:

Подпись \_\_\_\_\_ Дата " \_\_ " \_\_\_\_\_ г.

Место для оттиска печати (при наличии) лица, составившего описание местоположения границ объекта

ОПИСАНИЕ МЕСТОПОЛОЖЕНИЯ ГРАНИЦ  
ЗОНЫ ДЕЛОВОГО, ОБЩЕСТВЕННОГО И КОММЕРЧЕСКОГО НАЗНАЧЕНИЯ/З (ОДЗ-201/З)  
 (наименование объекта местоположение границ, которого описано  
 (далее - объект)

Сведения об объекте

N п/п	Характеристики объекта	Описание характеристик
1	2	3
1	Местоположение объекта	Российская Федерация, Иркутская область, город Иркутск
2	Площадь объекта +/- величина погрешности определения площади (P +/- Дельта P)	1855+/- 0
3	Иные характеристики объекта	ПЭ П-01-05

ОПИСАНИЕ МЕСТОПОЛОЖЕНИЯ ГРАНИЦ  
ЗОНЫ ДЕЛОВОГО, ОБЩЕСТВЕННОГО И КОММЕРЧЕСКОГО НАЗНАЧЕНИЯ/3 (ОДЗ-201/3)  
(наименование объекта)

Сведения о местоположении границ объекта

1. Система координат МСК-38, зона 3

2. Сведения о характерных точках границ объекта

Обозначение характерных точек границ	Координаты, м		Метод определения координат и средняя квадратическая погрешность положения характерной точки (Mt), м	Описание обозначения точки
	X	Y		
1	2	3	4	5
1	21945.83	32101.75	0.3	-
2	21937.21	32094.92	0.3	-
3	21935.39	32097.21	0.3	-
4	21913.66	32080.54	0.3	-
5	21906.94	32089.13	0.3	-
6	21905.04	32087.68	0.3	-
7	21919.45	32072.81	0.3	-
8	21920.03	32073.40	0.3	-
9	21920.24	32073.17	0.3	-
10	21926.32	32078.70	0.3	-
11	21939.65	32062.77	0.3	-
12	21938.23	32061.68	0.3	-
13	21940.10	32059.37	0.3	-
14	21940.07	32058.74	0.3	-
15	21938.30	32057.28	0.3	-
16	21941.30	32053.88	0.3	-
17	21939.54	32052.51	0.3	-

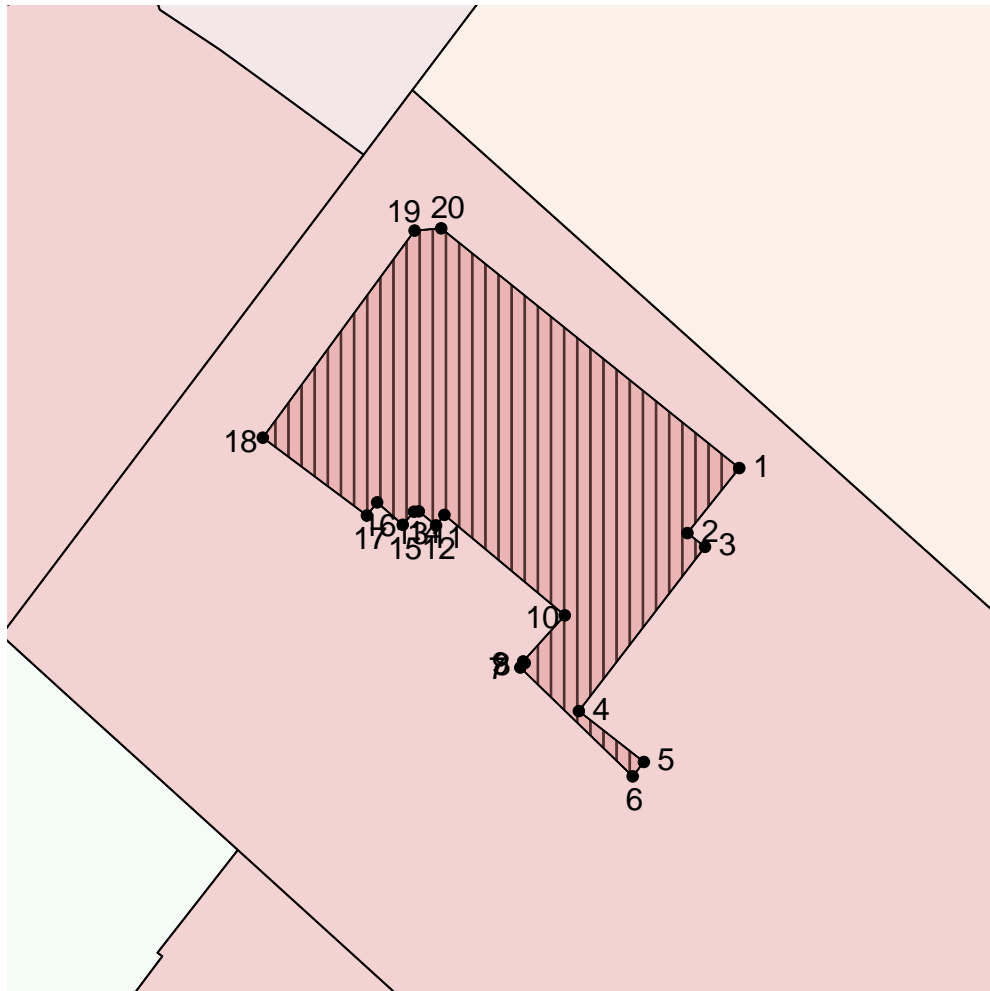
18	21949.85	32038.75	0.3	-
19	21977.20	32058.85	0.3	-
20	21977.53	32062.33	0.3	-
1	21945.83	32101.75	0.3	-
3. Сведения о характерных точках части (частей) границы объекта				
Обозначение характерных точек части границы	Координаты, м		Метод определения координат и средняя квадратическая погрешность положения характерной точки (Mt), м	Описание обозначения точки
	X	Y		
1	2	3	4	5

ОПИСАНИЕ МЕСТОПОЛОЖЕНИЯ ГРАНИЦ ЗОНЫ ДЕЛОВОГО, ОБЩЕСТВЕННОГО И КОММЕРЧЕСКОГО НАЗНАЧЕНИЯ/3 (ОДЗ-201/3) (наименование объекта)						
Сведения о местоположении измененных (уточненных) границ объекта						
1. Система координат <u>МСК-38, зона 3</u>						
2. Сведения о характерных точках границ объекта						
Обозначение характерных точек границ	Существующие координаты, м		Измененные (уточненные) координаты, м		Метод определения координат и средняя квадратическая погрешность положения характерной точки (Mt), м	Описание обозначения точки
	X	Y	X	Y		
1	2	3	4	5	6	7
1			21945.83	32101.75		
2			21937.21	32094.92		
3			21935.39	32097.21		
4			21913.66	32080.54		
5			21906.94	32089.13		
6			21905.04	32087.68		
7			21919.45	32072.81		
8			21920.03	32073.40		
9			21920.24	32073.17		
10			21926.32	32078.70		
11			21939.65	32062.77		
12			21938.23	32061.68		
13			21940.10	32059.37		
14			21940.07	32058.74		
15			21938.30	32057.28		
16			21941.30	32053.88		
17			21939.54	32052.51		
18			21949.85	32038.75		
19			21977.20	32058.85		
20			21977.53	32062.33		
1			21945.83	32101.75		
3. Сведения о характерных точках части (частей) границы объекта						
Обозначение характерных точек	Существующие координаты, м		Измененные (уточненные) координаты, м		Метод определения координат и средняя	Описание обозначения точки
	X	Y	X	Y		

части границ					квадратическая погрешность положения характерной точки (Mt), м	
1	2	3	4	5	6	7

ОПИСАНИЕ МЕСТОПОЛОЖЕНИЯ ГРАНИЦ  
ЗОНЫ ДЕЛОВОГО, ОБЩЕСТВЕННОГО И КОММЕРЧЕСКОГО НАЗНАЧЕНИЯ/З (ОДЗ-201/З)  
(наименование объекта)

План границ объекта

Масштаб 1: 1000

Используемые условные знаки и обозначения:

Подпись \_\_\_\_\_ Дата " \_\_ " \_\_\_\_\_ г.

Место для оттиска печати (при наличии) лица, составившего описание местоположения границ объекта



ОПИСАНИЕ МЕСТОПОЛОЖЕНИЯ ГРАНИЦ  
ЗОНЫ ДЕЛОВОГО, ОБЩЕСТВЕННОГО И КОММЕРЧЕСКОГО НАЗНАЧЕНИЯ (ОДЗ-201)  
 (наименование объекта местоположение границ, которого описано  
 (далее - объект)

Сведения об объекте

N п/п	Характеристики объекта	Описание характеристик
1	2	3
1	Местоположение объекта	Российская Федерация, Иркутская область, город Иркутск
2	Площадь объекта +/- величина погрешности определения площади (P +/- Дельта P)	114611+/- 0
3	Иные характеристики объекта	ПЭ П-01-05

**ОПИСАНИЕ МЕСТОПОЛОЖЕНИЯ ГРАНИЦ  
ЗОНЫ ДЕЛОВОГО, ОБЩЕСТВЕННОГО И КОММЕРЧЕСКОГО НАЗНАЧЕНИЯ (ОДЗ-201)  
(наименование объекта)**

Сведения о местоположении границ объекта

1. Система координат МСК-38, зона 3

2. Сведения о характерных точках границ объекта

Обозначение характерных точек границ	Координаты, м		Метод определения координат и средняя квадратическая погрешность положения характерной точки (Mt), м	Описание обозначения точки
	X	Y		
1	2	3	4	5
1	21923.72	32004.19	0.3	-
2	21987.27	32052.09	0.3	-
3	21991.54	32055.31	0.3	-
4	21995.81	32058.53	0.3	-
5	21983.43	32072.33	0.3	-
6	21958.83	32099.76	0.3	-
7	21943.40	32116.95	0.3	-
8	21935.68	32125.55	0.3	-
9	21907.24	32157.24	0.3	-
10	21883.39	32183.83	0.3	-
11	21872.08	32196.43	0.3	-
12	21880.44	32203.92	0.3	-
13	21860.77	32226.02	0.3	-
14	21852.59	32218.16	0.3	-
15	21857.16	32213.06	0.3	-
16	21860.14	32209.74	0.3	-
17	21855.02	32205.07	0.3	-

18	21849.35	32199.91	0.3	-
19	21845.38	32196.29	0.3	-
20	21844.00	32197.79	0.3	-
21	21833.13	32188.16	0.3	-
22	21831.74	32183.68	0.3	-
23	21831.04	32183.03	0.3	-
24	21818.59	32196.97	0.3	-
25	21808.25	32207.98	0.3	-
26	21798.07	32219.16	0.3	-
27	21790.35	32227.91	0.3	-
28	21788.82	32229.64	0.3	-
29	21786.21	32227.34	0.3	-
30	21778.57	32235.99	0.3	-
31	21771.90	32244.01	0.3	-
32	21762.28	32255.58	0.3	-
33	21765.67	32258.32	0.3	-
34	21768.69	32260.87	0.3	-
35	21772.08	32264.03	0.3	-
36	21778.02	32269.55	0.3	-
37	21784.20	32275.30	0.3	-
38	21786.26	32277.21	0.3	-
39	21793.54	32283.96	0.3	-
40	21761.84	32319.30	0.3	-
41	21757.97	32323.62	0.3	-
42	21756.60	32325.14	0.3	-
43	21768.30	32336.01	0.3	-
44	21768.84	32336.52	0.3	-
45	21782.76	32349.45	0.3	-
46	21801.30	32366.68	0.3	-

47	21817.19	32381.03	0.3	-
48	21817.19	32381.05	0.3	-
49	21824.31	32389.23	0.3	-
50	21808.16	32406.64	0.3	-
51	21811.38	32409.32	0.3	-
52	21812.15	32409.96	0.3	-
53	21813.28	32410.91	0.3	-
54	21823.38	32400.69	0.3	-
55	21838.17	32415.11	0.3	-
56	21832.42	32421.09	0.3	-
57	21827.90	32425.16	0.3	-
58	21838.12	32435.64	0.3	-
59	21838.37	32435.90	0.3	-
60	21848.96	32446.63	0.3	-
61	21851.28	32448.89	0.3	-
62	21858.59	32456.35	0.3	-
63	21864.97	32449.84	0.3	-
64	21887.74	32426.63	0.3	-
65	21890.57	32423.75	0.3	-
66	21896.54	32417.67	0.3	-
67	21902.30	32423.69	0.3	-
68	21918.85	32440.99	0.3	-
69	21921.70	32443.96	0.3	-
70	21924.22	32446.59	0.3	-
71	21924.45	32446.83	0.3	-
72	21926.73	32449.21	0.3	-
73	21944.72	32467.97	0.3	-
74	21951.85	32475.41	0.3	-
75	21947.88	32479.17	0.3	-

76	21944.34	32482.53	0.3	-
77	21924.84	32501.00	0.3	-
78	21920.16	32505.44	0.3	-
79	21896.41	32527.94	0.3	-
80	21900.81	32531.23	0.3	-
81	21958.84	32574.68	0.3	-
82	22004.10	32608.56	0.3	-
83	22006.57	32610.41	0.3	-
84	22017.80	32618.82	0.3	-
85	22021.16	32615.08	0.3	-
86	22023.63	32612.34	0.3	-
87	22037.44	32597.01	0.3	-
88	22038.40	32595.94	0.3	-
89	22039.03	32595.23	0.3	-
90	22056.35	32576.00	0.3	-
91	22057.85	32574.34	0.3	-
92	22063.84	32579.82	0.3	-
93	22063.84	32579.83	0.3	-
94	22073.32	32588.67	0.3	-
95	22073.50	32588.84	0.3	-
96	22075.42	32590.51	0.3	-
97	22077.06	32592.15	0.3	-
98	22077.78	32592.87	0.3	-
99	22079.04	32593.86	0.3	-
100	22083.41	32598.44	0.3	-
101	22086.44	32600.90	0.3	-
102	22089.85	32603.68	0.3	-
103	22094.56	32607.51	0.3	-
104	22097.02	32609.51	0.3	-

105	22096.03	32610.88	0.3	-
106	22087.74	32622.36	0.3	-
107	22087.69	32622.42	0.3	-
108	22087.69	32622.43	0.3	-
109	22087.14	32623.19	0.3	-
110	22085.14	32626.19	0.3	-
111	22081.14	32631.92	0.3	-
112	22070.32	32645.71	0.3	-
113	22064.30	32653.61	0.3	-
114	22064.03	32653.43	0.3	-
115	22062.44	32652.24	0.3	-
116	22046.03	32639.95	0.3	-
117	22026.85	32625.59	0.3	-
118	22020.13	32634.52	0.3	-
119	22004.90	32654.72	0.3	-
120	21993.65	32646.23	0.3	-
121	21989.36	32651.97	0.3	-
122	21981.37	32660.74	0.3	-
123	21971.40	32661.78	0.3	-
124	21967.25	32658.62	0.3	-
125	21960.17	32668.15	0.3	-
126	21960.56	32668.48	0.3	-
127	21965.07	32672.34	0.3	-
128	21966.84	32673.82	0.3	-
129	21964.27	32677.26	0.3	-
130	21971.46	32683.63	0.3	-
131	21970.29	32685.19	0.3	-
132	21949.87	32710.36	0.3	-
133	21940.47	32702.84	0.3	-

134	21937.16	32700.21	0.3	-
135	21931.18	32708.71	0.3	-
136	21934.91	32711.50	0.3	-
137	21937.03	32713.06	0.3	-
138	21941.92	32716.71	0.3	-
139	21958.04	32728.00	0.3	-
140	21956.94	32730.22	0.3	-
141	21966.56	32737.17	0.3	-
142	21932.28	32783.85	0.3	-
143	21925.92	32792.51	0.3	-
144	21777.94	32687.95	0.3	-
145	21777.29	32687.47	0.3	-
146	21719.88	32644.91	0.3	-
147	21720.65	32644.02	0.3	-
148	21721.64	32642.87	0.3	-
149	21728.22	32635.19	0.3	-
150	21729.30	32633.92	0.3	-
151	21728.80	32633.50	0.3	-
152	21742.76	32616.91	0.3	-
153	21744.39	32615.34	0.3	-
154	21746.05	32614.40	0.3	-
155	21746.12	32614.31	0.3	-
156	21746.18	32614.35	0.3	-
157	21747.49	32614.14	0.3	-
158	21759.69	32622.42	0.3	-
159	21764.84	32615.75	0.3	-
160	21768.92	32610.13	0.3	-
161	21770.98	32611.70	0.3	-
162	21773.67	32613.77	0.3	-

163	21777.13	32606.91	0.3	-
164	21781.59	32598.06	0.3	-
165	21783.89	32598.69	0.3	-
166	21784.51	32598.86	0.3	-
167	21792.59	32583.93	0.3	-
168	21783.76	32575.81	0.3	-
169	21770.01	32562.26	0.3	-
170	21767.07	32558.53	0.3	-
171	21764.37	32557.97	0.3	-
172	21759.90	32561.75	0.3	-
173	21755.91	32560.62	0.3	-
174	21754.96	32559.71	0.3	-
175	21763.09	32553.07	0.3	-
176	21769.26	32547.20	0.3	-
177	21770.79	32545.71	0.3	-
178	21775.00	32541.62	0.3	-
179	21778.01	32538.45	0.3	-
180	21778.92	32535.71	0.3	-
181	21779.08	32534.27	0.3	-
182	21769.10	32523.18	0.3	-
183	21765.07	32518.56	0.3	-
184	21764.87	32518.23	0.3	-
185	21766.36	32516.40	0.3	-
186	21763.40	32513.76	0.3	-
187	21750.14	32525.88	0.3	-
188	21754.82	32531.12	0.3	-
189	21741.46	32543.48	0.3	-
190	21741.86	32543.90	0.3	-
191	21743.41	32545.56	0.3	-



192	21735.56	32553.02	0.3	-
193	21728.84	32559.41	0.3	-
194	21721.73	32551.88	0.3	-
195	21721.73	32551.87	0.3	-
196	21719.60	32553.82	0.3	-
197	21713.00	32559.86	0.3	-
198	21712.57	32559.43	0.3	-
199	21706.13	32552.81	0.3	-
200	21706.92	32552.08	0.3	-
201	21698.76	32537.87	0.3	-
202	21700.04	32536.50	0.3	-
203	21695.85	32532.68	0.3	-
204	21695.34	32533.00	0.3	-
205	21690.01	32528.40	0.3	-
206	21682.42	32521.84	0.3	-
207	21678.68	32518.90	0.3	-
208	21673.46	32514.79	0.3	-
209	21672.23	32513.62	0.3	-
210	21661.28	32525.13	0.3	-
211	21652.91	32519.02	0.3	-
212	21636.02	32506.66	0.3	-
213	21628.97	32501.50	0.3	-
214	21701.33	32392.11	0.3	-
215	21705.79	32385.41	0.3	-
216	21703.83	32383.95	0.3	-
217	21725.27	32360.06	0.3	-
218	21717.61	32353.80	0.3	-
219	21709.19	32346.92	0.3	-
220	21712.09	32344.03	0.3	-

221	21710.69	32342.75	0.3	-
222	21715.69	32337.24	0.3	-
223	21706.10	32328.54	0.3	-
224	21705.66	32329.02	0.3	-
225	21691.32	32316.77	0.3	-
226	21696.50	32310.72	0.3	-
227	21696.69	32310.49	0.3	-
228	21694.17	32308.17	0.3	-
229	21690.17	32312.77	0.3	-
230	21685.41	32308.63	0.3	-
231	21684.72	32309.42	0.3	-
232	21683.38	32308.23	0.3	-
233	21682.49	32309.22	0.3	-
234	21676.12	32316.31	0.3	-
235	21663.07	32304.18	0.3	-
236	21656.53	32298.13	0.3	-
237	21670.05	32283.26	0.3	-
238	21895.31	32035.45	0.3	-
239	21915.52	32013.21	0.3	-
1	21923.72	32004.19	0.3	-
240	21945.83	32101.75	0.3	-
241	21977.53	32062.33	0.3	-
242	21977.20	32058.85	0.3	-
243	21949.85	32038.75	0.3	-
244	21939.54	32052.51	0.3	-
245	21941.30	32053.88	0.3	-
246	21938.30	32057.28	0.3	-
247	21940.07	32058.74	0.3	-
248	21940.10	32059.37	0.3	-

249	21938.23	32061.68	0.3	-
250	21939.65	32062.77	0.3	-
251	21926.32	32078.70	0.3	-
252	21920.24	32073.17	0.3	-
253	21920.03	32073.40	0.3	-
254	21919.45	32072.81	0.3	-
255	21905.04	32087.68	0.3	-
256	21906.94	32089.13	0.3	-
257	21913.66	32080.54	0.3	-
258	21935.39	32097.21	0.3	-
259	21937.21	32094.92	0.3	-
240	21945.83	32101.75	0.3	-

### 3. Сведения о характерных точках части (частей) границы объекта

Обозначение характерных точек части границы	Координаты, м		Метод определения координат и средняя квадратическая погрешность положения характерной точки (Mt), м	Описание обозначения точки
	X	Y		
1	2	3	4	5

**ОПИСАНИЕ МЕСТОПОЛОЖЕНИЯ ГРАНИЦ  
ЗОНЫ ДЕЛОВОГО, ОБЩЕСТВЕННОГО И КОММЕРЧЕСКОГО НАЗНАЧЕНИЯ (ОДЗ-201)  
(наименование объекта)**

Сведения о местоположении измененных (уточненных) границ объекта

1. Система координат МСК-38, зона 3

2. Сведения о характерных точках границ объекта

Обозначение характерных точек границ	Существующие координаты, м		Измененные (уточненные) координаты, м		Метод определения координат и средняя квадратическая погрешность положения характерной точки (Mt), м	Описание обозначения точки
	X	Y	X	Y		
1	2	3	4	5	6	7
1			21923.72	32004.19		
2			21987.27	32052.09		
3			21991.54	32055.31		
4			21995.81	32058.53		
5			21983.43	32072.33		
6			21958.83	32099.76		
7			21943.40	32116.95		
8			21935.68	32125.55		
9			21907.24	32157.24		
10			21883.39	32183.83		
11			21872.08	32196.43		
12			21880.44	32203.92		
13			21860.77	32226.02		
14			21852.59	32218.16		
15			21857.16	32213.06		
16			21860.14	32209.74		
17			21855.02	32205.07		
18			21849.35	32199.91		
19			21845.38	32196.29		
20			21844.00	32197.79		
21			21833.13	32188.16		
22			21831.74	32183.68		
23			21831.04	32183.03		
24			21818.59	32196.97		
25			21808.25	32207.98		
26			21798.07	32219.16		
27			21790.35	32227.91		
28			21788.82	32229.64		
29			21786.21	32227.34		

30		21778.57	32235.99
31		21771.90	32244.01
32		21762.28	32255.58
33		21765.67	32258.32
34		21768.69	32260.87
35		21772.08	32264.03
36		21778.02	32269.55
37		21784.20	32275.30
38		21786.26	32277.21
39		21793.54	32283.96
40		21761.84	32319.30
41		21757.97	32323.62
42		21756.60	32325.14
43		21768.30	32336.01
44		21768.84	32336.52
45		21782.76	32349.45
46		21801.30	32366.68
47		21817.19	32381.03
48		21817.19	32381.05
49		21824.31	32389.23
50		21808.16	32406.64
51		21811.38	32409.32
52		21812.15	32409.96
53		21813.28	32410.91
54		21823.38	32400.69
55		21838.17	32415.11
56		21832.42	32421.09
57		21827.90	32425.16
58		21838.12	32435.64
59		21838.37	32435.90
60		21848.96	32446.63
61		21851.28	32448.89
62		21858.59	32456.35
63		21864.97	32449.84
64		21887.74	32426.63
65		21890.57	32423.75
66		21896.54	32417.67
67		21902.30	32423.69
68		21918.85	32440.99
69		21921.70	32443.96
70		21924.22	32446.59
71		21924.45	32446.83
72		21926.73	32449.21
73		21944.72	32467.97
74		21951.85	32475.41
75		21947.88	32479.17
76		21944.34	32482.53
77		21924.84	32501.00
78		21920.16	32505.44
79		21896.41	32527.94
80		21900.81	32531.23
81		21958.84	32574.68
82		22004.10	32608.56

83	22006.57	32610.41
84	22017.80	32618.82
85	22021.16	32615.08
86	22023.63	32612.34
87	22037.44	32597.01
88	22038.40	32595.94
89	22039.03	32595.23
90	22056.35	32576.00
91	22057.85	32574.34
92	22063.84	32579.82
93	22063.84	32579.83
94	22073.32	32588.67
95	22073.50	32588.84
96	22075.42	32590.51
97	22077.06	32592.15
98	22077.78	32592.87
99	22079.04	32593.86
100	22083.41	32598.44
101	22086.44	32600.90
102	22089.85	32603.68
103	22094.56	32607.51
104	22097.02	32609.51
105	22096.03	32610.88
106	22087.74	32622.36
107	22087.69	32622.42
108	22087.69	32622.43
109	22087.14	32623.19
110	22085.14	32626.19
111	22081.14	32631.92
112	22070.32	32645.71
113	22064.30	32653.61
114	22064.03	32653.43
115	22062.44	32652.24
116	22046.03	32639.95
117	22026.85	32625.59
118	22020.13	32634.52
119	22004.90	32654.72
120	21993.65	32646.23
121	21989.36	32651.97
122	21981.37	32660.74
123	21971.40	32661.78
124	21967.25	32658.62
125	21960.17	32668.15
126	21960.56	32668.48
127	21965.07	32672.34
128	21966.84	32673.82
129	21964.27	32677.26
130	21971.46	32683.63
131	21970.29	32685.19
132	21949.87	32710.36
133	21940.47	32702.84
134	21937.16	32700.21
135	21931.18	32708.71

136	21934.91	32711.50
137	21937.03	32713.06
138	21941.92	32716.71
139	21958.04	32728.00
140	21956.94	32730.22
141	21966.56	32737.17
142	21932.28	32783.85
143	21925.92	32792.51
144	21777.94	32687.95
145	21777.29	32687.47
146	21719.88	32644.91
147	21720.65	32644.02
148	21721.64	32642.87
149	21728.22	32635.19
150	21729.30	32633.92
151	21728.80	32633.50
152	21742.76	32616.91
153	21744.39	32615.34
154	21746.05	32614.40
155	21746.12	32614.31
156	21746.18	32614.35
157	21747.49	32614.14
158	21759.69	32622.42
159	21764.84	32615.75
160	21768.92	32610.13
161	21770.98	32611.70
162	21773.67	32613.77
163	21777.13	32606.91
164	21781.59	32598.06
165	21783.89	32598.69
166	21784.51	32598.86
167	21792.59	32583.93
168	21783.76	32575.81
169	21770.01	32562.26
170	21767.07	32558.53
171	21764.37	32557.97
172	21759.90	32561.75
173	21755.91	32560.62
174	21754.96	32559.71
175	21763.09	32553.07
176	21769.26	32547.20
177	21770.79	32545.71
178	21775.00	32541.62
179	21778.01	32538.45
180	21778.92	32535.71
181	21779.08	32534.27
182	21769.10	32523.18
183	21765.07	32518.56
184	21764.87	32518.23
185	21766.36	32516.40
186	21763.40	32513.76
187	21750.14	32525.88
188	21754.82	32531.12

189	21741.46	32543.48
190	21741.86	32543.90
191	21743.41	32545.56
192	21735.56	32553.02
193	21728.84	32559.41
194	21721.73	32551.88
195	21721.73	32551.87
196	21719.60	32553.82
197	21713.00	32559.86
198	21712.57	32559.43
199	21706.13	32552.81
200	21706.92	32552.08
201	21698.76	32537.87
202	21700.04	32536.50
203	21695.85	32532.68
204	21695.34	32533.00
205	21690.01	32528.40
206	21682.42	32521.84
207	21678.68	32518.90
208	21673.46	32514.79
209	21672.23	32513.62
210	21661.28	32525.13
211	21652.91	32519.02
212	21636.02	32506.66
213	21628.97	32501.50
214	21701.33	32392.11
215	21705.79	32385.41
216	21703.83	32383.95
217	21725.27	32360.06
218	21717.61	32353.80
219	21709.19	32346.92
220	21712.09	32344.03
221	21710.69	32342.75
222	21715.69	32337.24
223	21706.10	32328.54
224	21705.66	32329.02
225	21691.32	32316.77
226	21696.50	32310.72
227	21696.69	32310.49
228	21694.17	32308.17
229	21690.17	32312.77
230	21685.41	32308.63
231	21684.72	32309.42
232	21683.38	32308.23
233	21682.49	32309.22
234	21676.12	32316.31
235	21663.07	32304.18
236	21656.53	32298.13
237	21670.05	32283.26
238	21895.31	32035.45
239	21915.52	32013.21
1	21923.72	32004.19
240	21945.83	32101.75



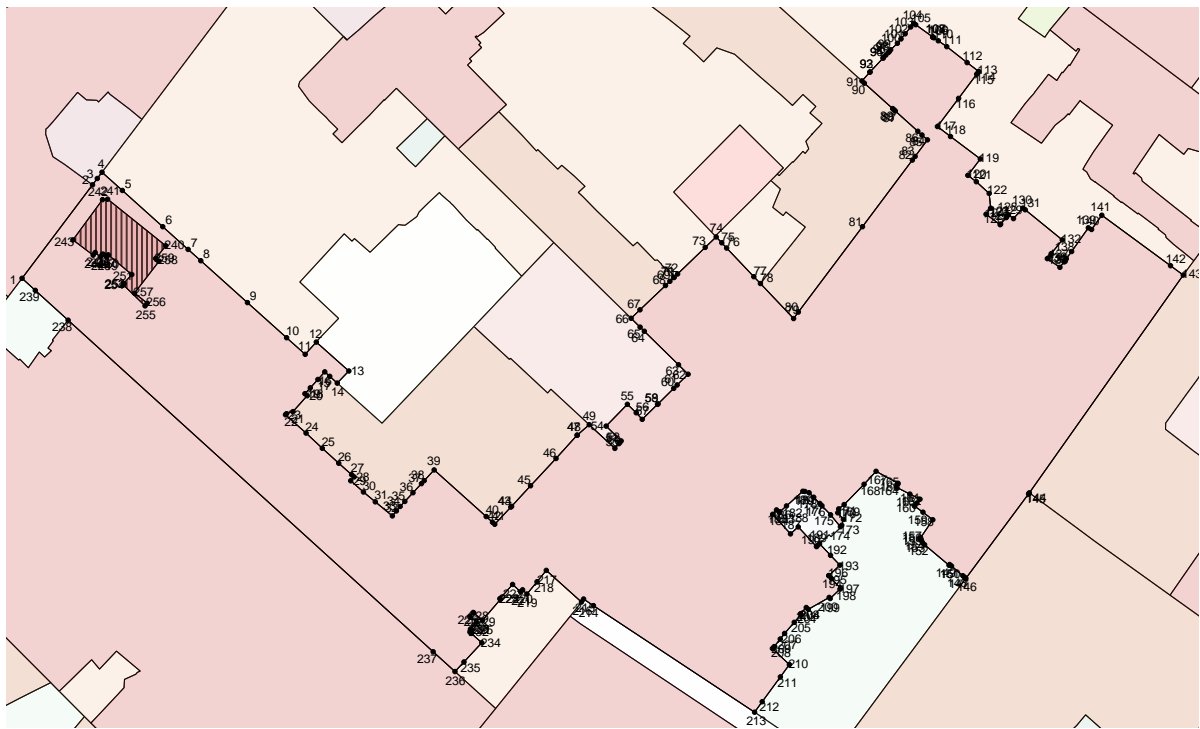
241			21977.53	32062.33		
242			21977.20	32058.85		
243			21949.85	32038.75		
244			21939.54	32052.51		
245			21941.30	32053.88		
246			21938.30	32057.28		
247			21940.07	32058.74		
248			21940.10	32059.37		
249			21938.23	32061.68		
250			21939.65	32062.77		
251			21926.32	32078.70		
252			21920.24	32073.17		
253			21920.03	32073.40		
254			21919.45	32072.81		
255			21905.04	32087.68		
256			21906.94	32089.13		
257			21913.66	32080.54		
258			21935.39	32097.21		
259			21937.21	32094.92		
240			21945.83	32101.75		

## 3. Сведения о характерных точках части (частей) границы объекта

Обозначение характерных точек части границ	Существующие координаты, м		Измененные (уточненные) координаты, м		Метод определения координат и средняя квадратическая погрешность положения характерной точки (Mt), м	Описание обозначения точки
	X	Y	X	Y		
1	2	3	4	5	6	7

**ОПИСАНИЕ МЕСТОПОЛОЖЕНИЯ ГРАНИЦ  
ЗОНЫ ДЕЛОВОГО, ОБЩЕСТВЕННОГО И КОММЕРЧЕСКОГО НАЗНАЧЕНИЯ (ОДЗ-201)  
(наименование объекта)**

План границ объекта



Масштаб 1: 2000

Используемые условные знаки и обозначения:

Подпись \_\_\_\_\_ Дата " \_ " \_\_\_\_\_ г.

Место для оттиска печати (при наличии) лица, составившего описание местоположения границ объекта

**ОПИСАНИЕ МЕСТОПОЛОЖЕНИЯ ГРАНИЦ  
ЗОНЫ ДЕЛОВОГО, ОБЩЕСТВЕННОГО И КОММЕРЧЕСКОГО НАЗНАЧЕНИЯ (ОДЗ-201)  
(наименование объекта местоположение границ, которого описано  
(далее - объект)**

Сведения об объекте		
N п/п	Характеристики объекта	Описание характеристик
1	2	3
1	Местоположение объекта	Российская Федерация, Иркутская область, город Иркутск
2	Площадь объекта +/- величина погрешности определения площади (P +/- Дельта P)	110660+/- 0
3	Иные характеристики объекта	ПЭ П-01-05

**ОПИСАНИЕ МЕСТОПОЛОЖЕНИЯ ГРАНИЦ  
ЗОНЫ ДЕЛОВОГО, ОБЩЕСТВЕННОГО И КОММЕРЧЕСКОГО НАЗНАЧЕНИЯ (ОДЗ-201)  
(наименование объекта)**

Сведения о местоположении границ объекта

1. Система координат МСК-38, зона 3

2. Сведения о характерных точках границ объекта

Обозначение характерных точек границ	Координаты, м		Метод определения координат и средняя квадратическая погрешность положения характерной точки (Mt), м	Описание обозначения точки
	X	Y		
1	2	3	4	5
1	21674.39	32405.12	0.3	-
2	21598.27	32519.11	0.3	-
3	21594.50	32524.75	0.3	-
4	21582.34	32542.95	0.3	-
5	21571.87	32535.19	0.3	-
6	21569.59	32533.50	0.3	-
7	21564.47	32529.84	0.3	-
8	21556.06	32523.83	0.3	-
9	21528.39	32504.05	0.3	-
10	21500.01	32485.17	0.3	-
11	21493.67	32480.95	0.3	-
12	21396.04	32416.01	0.3	-
13	21395.42	32415.57	0.3	-
14	21360.05	32390.61	0.3	-
15	21359.80	32390.36	0.3	-
16	21354.93	32385.49	0.3	-
17	21348.96	32379.52	0.3	-

18	21348.92	32379.48	0.3	-
19	21333.58	32364.13	0.3	-
20	21330.10	32360.65	0.3	-
21	21328.88	32359.43	0.3	-
22	21320.23	32350.42	0.3	-
23	21318.72	32348.85	0.3	-
24	21287.56	32315.46	0.3	-
25	21285.54	32313.30	0.3	-
26	21266.63	32293.04	0.3	-
27	21274.44	32286.10	0.3	-
28	21276.81	32283.87	0.3	-
29	21276.39	32283.41	0.3	-
30	21292.72	32268.62	0.3	-
31	21291.24	32267.19	0.3	-
32	21294.76	32263.61	0.3	-
33	21295.93	32264.86	0.3	-
34	21306.52	32254.04	0.3	-
35	21314.81	32245.56	0.3	-
36	21328.40	32231.21	0.3	-
37	21345.05	32214.46	0.3	-
38	21343.04	32212.63	0.3	-
39	21343.77	32211.68	0.3	-
40	21342.05	32209.96	0.3	-
41	21344.65	32205.75	0.3	-
42	21352.96	32193.59	0.3	-
42	21352.96	32193.59	0.3	-
43	21352.97	32193.57	0.3	-
44	21350.52	32191.73	0.3	-
45	21342.71	32185.84	0.3	-

46	21331.26	32177.82	0.3	-
47	21324.22	32173.12	0.3	-
48	21321.81	32171.06	0.3	-
49	21322.94	32169.42	0.3	-
50	21311.40	32161.38	0.3	-
51	21303.21	32155.68	0.3	-
52	21297.07	32161.60	0.3	-
53	21290.76	32167.68	0.3	-
54	21284.66	32173.56	0.3	-
55	21244.32	32212.47	0.3	-
56	21238.89	32217.70	0.3	-
57	21216.51	32239.28	0.3	-
58	21197.76	32219.07	0.3	-
59	21197.74	32219.05	0.3	-
60	21184.39	32204.66	0.3	-
61	21184.15	32204.38	0.3	-
62	21184.10	32204.32	0.3	-
63	21159.42	32174.82	0.3	-
64	21156.96	32171.88	0.3	-
65	21164.25	32165.60	0.3	-
66	21164.44	32165.46	0.3	-
67	21173.64	32157.55	0.3	-
68	21173.65	32157.54	0.3	-
69	21173.35	32157.20	0.3	-
70	21175.82	32155.12	0.3	-
71	21176.79	32155.20	0.3	-
72	21184.61	32148.20	0.3	-
73	21184.02	32147.29	0.3	-
74	21188.96	32143.15	0.3	-

75	21189.79	32142.45	0.3	-
76	21189.84	32142.70	0.3	-
77	21190.68	32147.23	0.3	-
78	21190.96	32148.77	0.3	-
79	21193.80	32151.69	0.3	-
80	21189.85	32155.70	0.3	-
81	21192.13	32158.19	0.3	-
82	21196.16	32154.10	0.3	-
83	21201.33	32159.39	0.3	-
84	21206.10	32163.98	0.3	-
85	21208.32	32161.71	0.3	-
86	21211.14	32158.83	0.3	-
87	21215.78	32154.08	0.3	-
88	21217.34	32152.49	0.3	-
89	21218.89	32150.90	0.3	-
90	21220.71	32149.04	0.3	-
91	21221.07	32148.76	0.3	-
92	21222.74	32147.50	0.3	-
93	21221.98	32146.60	0.3	-
94	21217.99	32141.59	0.3	-
95	21212.86	32136.12	0.3	-
96	21211.96	32134.40	0.3	-
97	21210.77	32132.12	0.3	-
98	21212.21	32130.78	0.3	-
99	21214.41	32128.72	0.3	-
100	21214.33	32128.62	0.3	-
101	21215.60	32127.60	0.3	-
102	21221.57	32122.80	0.3	-
103	21221.37	32122.19	0.3	-

104	21220.95	32120.89	0.3	-
105	21237.26	32107.32	0.3	-
105	21237.26	32107.32	0.3	-
106	21247.98	32097.28	0.3	-
107	21254.02	32103.35	0.3	-
108	21254.15	32103.62	0.3	-
109	21255.59	32105.10	0.3	-
110	21258.04	32102.68	0.3	-
111	21258.42	32103.09	0.3	-
112	21261.25	32100.86	0.3	-
113	21264.06	32104.39	0.3	-
114	21261.49	32106.44	0.3	-
115	21262.67	32107.77	0.3	-
116	21264.38	32107.55	0.3	-
117	21267.51	32104.44	0.3	-
118	21274.00	32101.69	0.3	-
119	21276.75	32099.52	0.3	-
120	21281.58	32104.26	0.3	-
121	21285.14	32107.57	0.3	-
122	21285.94	32106.52	0.3	-
123	21294.83	32115.97	0.3	-
124	21300.22	32122.06	0.3	-
125	21305.01	32125.58	0.3	-
126	21306.47	32126.92	0.3	-
127	21314.19	32134.02	0.3	-
128	21320.06	32139.42	0.3	-
128	21320.06	32139.42	0.3	-
129	21331.67	32128.23	0.3	-
130	21334.37	32125.62	0.3	-



131	21345.32	32115.06	0.3	-
132	21361.64	32099.33	0.3	-
133	21369.16	32092.08	0.3	-
134	21424.12	32039.07	0.3	-
135	21429.94	32045.17	0.3	-
136	21439.28	32054.96	0.3	-
137	21441.29	32057.39	0.3	-
138	21444.32	32061.05	0.3	-
139	21446.49	32063.13	0.3	-
140	21473.00	32088.51	0.3	-
141	21475.38	32090.72	0.3	-
142	21482.29	32084.06	0.3	-
143	21506.66	32059.84	0.3	-
144	21514.64	32066.70	0.3	-
145	21521.44	32073.82	0.3	-
146	21532.67	32063.02	0.3	-
147	21536.81	32066.52	0.3	-
148	21537.71	32067.38	0.3	-
149	21537.72	32067.35	0.3	-
150	21540.75	32070.25	0.3	-
151	21541.44	32069.53	0.3	-
152	21542.96	32070.89	0.3	-
153	21545.51	32073.17	0.3	-
154	21550.88	32077.89	0.3	-
155	21550.49	32078.33	0.3	-
156	21556.39	32083.70	0.3	-
157	21555.14	32085.01	0.3	-
158	21557.55	32087.31	0.3	-
159	21559.30	32085.48	0.3	-

160	21566.34	32092.30	0.3	-
161	21573.23	32098.98	0.3	-
162	21520.68	32151.21	0.3	-
163	21513.85	32144.29	0.3	-
164	21502.42	32132.71	0.3	-
165	21484.95	32115.38	0.3	-
166	21474.72	32125.50	0.3	-
167	21475.77	32126.57	0.3	-
168	21446.54	32154.58	0.3	-
169	21445.89	32155.21	0.3	-
170	21438.68	32162.81	0.3	-
171	21455.92	32180.36	0.3	-
172	21473.43	32198.18	0.3	-
172	21473.43	32198.18	0.3	-
173	21490.66	32212.08	0.3	-
174	21563.98	32271.25	0.3	-
175	21631.46	32325.71	0.3	-
175	21631.46	32325.71	0.3	-
176	21694.17	32376.32	0.3	-
176	21694.17	32376.32	0.3	-
177	21689.40	32382.65	0.3	-
178	21689.39	32382.66	0.3	-
179	21689.39	32382.67	0.3	-
180	21689.30	32382.78	0.3	-
181	21688.91	32383.37	0.3	-
182	21688.27	32384.32	0.3	-
1	21674.39	32405.12	0.3	-
3. Сведения о характерных точках части (частей) границы объекта				
Обозначение	Координаты, м	Метод определения	Описание	

характерных точек части границы	X	Y	координат и средняя квадратическая погрешность положения характерной точки (Mt), м	обозначения точки
1	2	3	4	5

**ОПИСАНИЕ МЕСТОПОЛОЖЕНИЯ ГРАНИЦ  
ЗОНЫ ДЕЛОВОГО, ОБЩЕСТВЕННОГО И КОММЕРЧЕСКОГО НАЗНАЧЕНИЯ (ОДЗ-201)  
(наименование объекта)**

Сведения о местоположении измененных (уточненных) границ объекта

1. Система координат МСК-38, зона 3

2. Сведения о характерных точках границ объекта

Обозначение характерных точек границ	Существующие координаты, м		Измененные (уточненные) координаты, м		Метод определения координат и средняя квадратическая погрешность положения характерной точки (Mt), м	Описание обозначения точки
	X	Y	X	Y		
1	2	3	4	5	6	7
1			21674.39	32405.12		
2			21598.27	32519.11		
3			21594.50	32524.75		
4			21582.34	32542.95		
5			21571.87	32535.19		
6			21569.59	32533.50		
7			21564.47	32529.84		
8			21556.06	32523.83		
9			21528.39	32504.05		
10			21500.01	32485.17		
11			21493.67	32480.95		
12			21396.04	32416.01		
13			21395.42	32415.57		
14			21360.05	32390.61		
15			21359.80	32390.36		
16			21354.93	32385.49		
17			21348.96	32379.52		
18			21348.92	32379.48		
19			21333.58	32364.13		
20			21330.10	32360.65		
21			21328.88	32359.43		
22			21320.23	32350.42		
23			21318.72	32348.85		
24			21287.56	32315.46		
25			21285.54	32313.30		
26			21266.63	32293.04		
27			21274.44	32286.10		
28			21276.81	32283.87		
29			21276.39	32283.41		

30		21292.72	32268.62
31		21291.24	32267.19
32		21294.76	32263.61
33		21295.93	32264.86
34		21306.52	32254.04
35		21314.81	32245.56
36		21328.40	32231.21
37		21345.05	32214.46
38		21343.04	32212.63
39		21343.77	32211.68
40		21342.05	32209.96
41		21344.65	32205.75
42		21352.96	32193.59
42		21352.96	32193.59
43		21352.97	32193.57
44		21350.52	32191.73
45		21342.71	32185.84
46		21331.26	32177.82
47		21324.22	32173.12
48		21321.81	32171.06
49		21322.94	32169.42
50		21311.40	32161.38
51		21303.21	32155.68
52		21297.07	32161.60
53		21290.76	32167.68
54		21284.66	32173.56
55		21244.32	32212.47
56		21238.89	32217.70
57		21216.51	32239.28
58		21197.76	32219.07
59		21197.74	32219.05
60		21184.39	32204.66
61		21184.15	32204.38
62		21184.10	32204.32
63		21159.42	32174.82
64		21156.96	32171.88
65		21164.25	32165.60
66		21164.44	32165.46
67		21173.64	32157.55
68		21173.65	32157.54
69		21173.35	32157.20
70		21175.82	32155.12
71		21176.79	32155.20
72		21184.61	32148.20
73		21184.02	32147.29
74		21188.96	32143.15
75		21189.79	32142.45
76		21189.84	32142.70
77		21190.68	32147.23
78		21190.96	32148.77
79		21193.80	32151.69
80		21189.85	32155.70
81		21192.13	32158.19

82		21196.16	32154.10
83		21201.33	32159.39
84		21206.10	32163.98
85		21208.32	32161.71
86		21211.14	32158.83
87		21215.78	32154.08
88		21217.34	32152.49
89		21218.89	32150.90
90		21220.71	32149.04
91		21221.07	32148.76
92		21222.74	32147.50
93		21221.98	32146.60
94		21217.99	32141.59
95		21212.86	32136.12
96		21211.96	32134.40
97		21210.77	32132.12
98		21212.21	32130.78
99		21214.41	32128.72
100		21214.33	32128.62
101		21215.60	32127.60
102		21221.57	32122.80
103		21221.37	32122.19
104		21220.95	32120.89
105		21237.26	32107.32
105		21237.26	32107.32
106		21247.98	32097.28
107		21254.02	32103.35
108		21254.15	32103.62
109		21255.59	32105.10
110		21258.04	32102.68
111		21258.42	32103.09
112		21261.25	32100.86
113		21264.06	32104.39
114		21261.49	32106.44
115		21262.67	32107.77
116		21264.38	32107.55
117		21267.51	32104.44
118		21274.00	32101.69
119		21276.75	32099.52
120		21281.58	32104.26
121		21285.14	32107.57
122		21285.94	32106.52
123		21294.83	32115.97
124		21300.22	32122.06
125		21305.01	32125.58
126		21306.47	32126.92
127		21314.19	32134.02
128		21320.06	32139.42
128		21320.06	32139.42
129		21331.67	32128.23
130		21334.37	32125.62
131		21345.32	32115.06
132		21361.64	32099.33

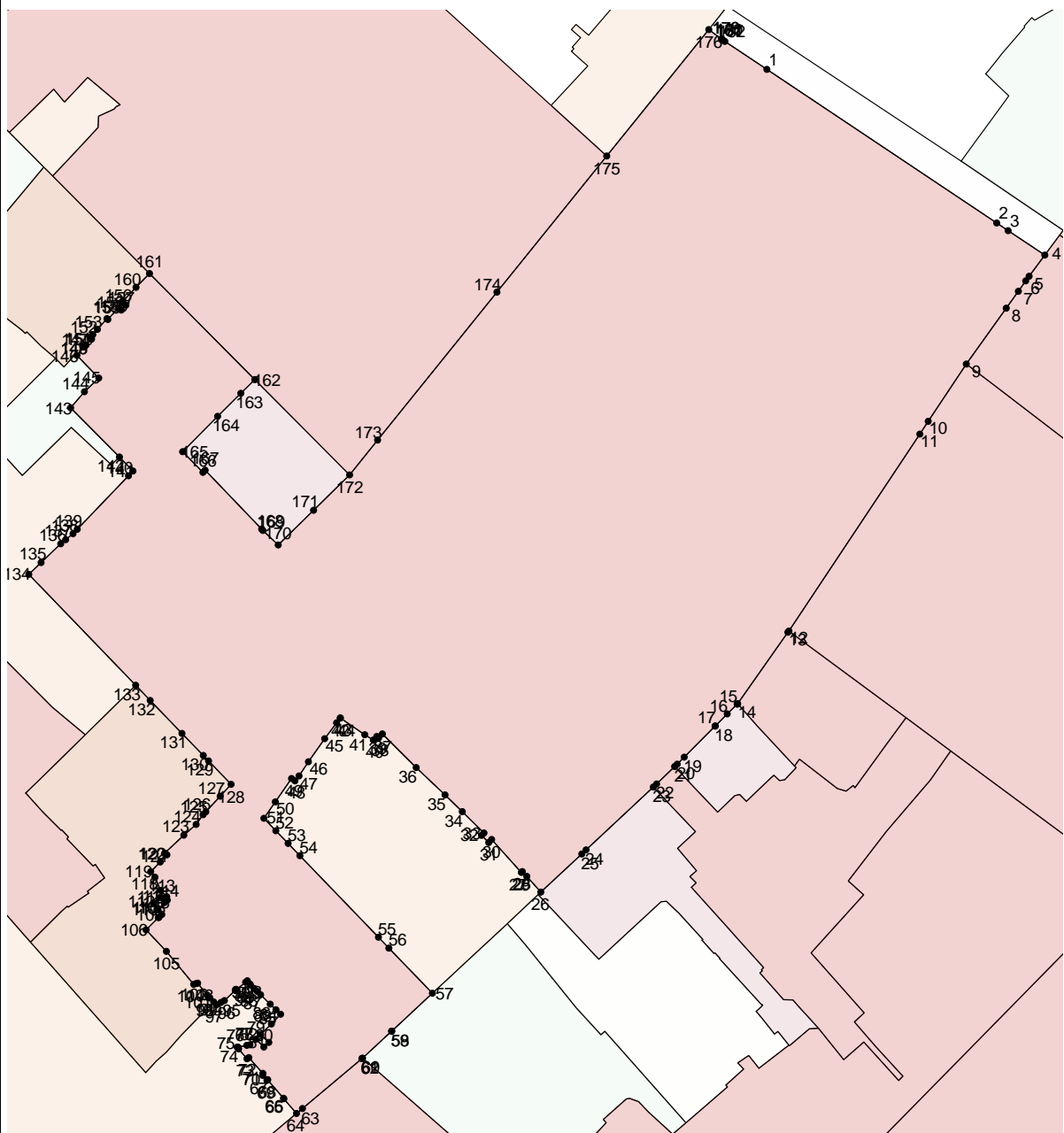
133		21369.16	32092.08
134		21424.12	32039.07
135		21429.94	32045.17
136		21439.28	32054.96
137		21441.29	32057.39
138		21444.32	32061.05
139		21446.49	32063.13
140		21473.00	32088.51
141		21475.38	32090.72
142		21482.29	32084.06
143		21506.66	32059.84
144		21514.64	32066.70
145		21521.44	32073.82
146		21532.67	32063.02
147		21536.81	32066.52
148		21537.71	32067.38
149		21537.72	32067.35
150		21540.75	32070.25
151		21541.44	32069.53
152		21542.96	32070.89
153		21545.51	32073.17
154		21550.88	32077.89
155		21550.49	32078.33
156		21556.39	32083.70
157		21555.14	32085.01
158		21557.55	32087.31
159		21559.30	32085.48
160		21566.34	32092.30
161		21573.23	32098.98
162		21520.68	32151.21
163		21513.85	32144.29
164		21502.42	32132.71
165		21484.95	32115.38
166		21474.72	32125.50
167		21475.77	32126.57
168		21446.54	32154.58
169		21445.89	32155.21
170		21438.68	32162.81
171		21455.92	32180.36
172		21473.43	32198.18
172		21473.43	32198.18
173		21490.66	32212.08
174		21563.98	32271.25
175		21631.46	32325.71
175		21631.46	32325.71
176		21694.17	32376.32
176		21694.17	32376.32
177		21689.40	32382.65
178		21689.39	32382.66
179		21689.39	32382.67
180		21689.30	32382.78
181		21688.91	32383.37
182		21688.27	32384.32

1			21674.39	32405.12		
3. Сведения о характерных точках части (частей) границы объекта						
Обозначение характерных точек части границ	Существующие координаты, м		Измененные (уточненные) координаты, м		Метод определения координат и средняя квадратическая погрешность положения характерной точки (Mt), м	Описание обозначения точки
	X	Y	X	Y		
1	2	3	4	5	6	7



ОПИСАНИЕ МЕСТОПОЛОЖЕНИЯ ГРАНИЦ  
ЗОНЫ ДЕЛОВОГО, ОБЩЕСТВЕННОГО И КОММЕРЧЕСКОГО НАЗНАЧЕНИЯ (ОДЗ-201)  
(наименование объекта)

План границ объекта



Масштаб 1: 2000

Используемые условные знаки и обозначения:

Подпись \_\_\_\_\_ Дата " \_\_ " \_\_\_\_\_ г.

Место для оттиска печати (при наличии) лица, составившего описание местоположения границ объекта

Лист N 850

ОПИСАНИЕ МЕСТОПОЛОЖЕНИЯ ГРАНИЦ  
ЗОНЫ ДЕЛОВОГО, ОБЩЕСТВЕННОГО И КОММЕРЧЕСКОГО НАЗНАЧЕНИЯ (ОДЗ-201)  
 (наименование объекта местоположение границ, которого описано  
 (далее - объект)

Сведения об объекте

N п/п	Характеристики объекта	Описание характеристик
1	2	3
1	Местоположение объекта	Российская Федерация, Иркутская область, город Иркутск
2	Площадь объекта +/- величина погрешности определения площади (Р +/- Дельта Р)	25026+/- 0
3	Иные характеристики объекта	ПЭ П-01-05

**ОПИСАНИЕ МЕСТОПОЛОЖЕНИЯ ГРАНИЦ  
ЗОНЫ ДЕЛОВОГО, ОБЩЕСТВЕННОГО И КОММЕРЧЕСКОГО НАЗНАЧЕНИЯ (ОДЗ-201)  
(наименование объекта)**

Сведения о местоположении границ объекта

1. Система координат МСК-38, зона 3

2. Сведения о характерных точках границ объекта

Обозначение характерных точек границ	Координаты, м		Метод определения координат и средняя квадратическая погрешность положения характерной точки (Mt), м	Описание обозначения точки
	X	Y		
1	2	3	4	5
1	21580.21	31793.26	0.3	-
2	21577.90	31795.58	0.3	-
3	21579.10	31796.78	0.3	-
4	21575.03	31801.22	0.3	-
5	21573.50	31799.68	0.3	-
6	21571.37	31801.80	0.3	-
7	21572.85	31803.36	0.3	-
8	21570.09	31806.10	0.3	-
9	21568.67	31804.68	0.3	-
10	21550.42	31822.97	0.3	-
11	21543.37	31814.56	0.3	-
12	21537.71	31819.42	0.3	-
13	21524.70	31804.00	0.3	-
14	21518.15	31796.25	0.3	-
15	21511.07	31802.50	0.3	-
16	21485.66	31824.92	0.3	-
17	21479.01	31817.31	0.3	-

18	21477.51	31815.64	0.3	-
19	21471.57	31808.84	0.3	-
20	21494.64	31787.58	0.3	-
21	21495.79	31786.53	0.3	-
22	21494.75	31785.45	0.3	-
23	21494.39	31785.11	0.3	-
24	21494.19	31784.90	0.3	-
25	21485.47	31776.15	0.3	-
26	21467.20	31758.36	0.3	-
27	21463.83	31762.17	0.3	-
28	21462.65	31763.51	0.3	-
29	21461.51	31762.58	0.3	-
30	21458.89	31765.14	0.3	-
31	21431.42	31732.92	0.3	-
32	21425.51	31726.00	0.3	-
33	21425.28	31725.72	0.3	-
34	21402.95	31743.30	0.3	-
35	21397.27	31737.18	0.3	-
36	21384.37	31723.29	0.3	-
37	21385.05	31722.65	0.3	-
38	21384.01	31721.51	0.3	-
39	21379.33	31716.44	0.3	-
40	21372.54	31709.25	0.3	-
41	21365.90	31702.80	0.3	-
42	21357.90	31709.43	0.3	-
43	21355.26	31706.48	0.3	-
44	21352.53	31703.41	0.3	-
45	21340.84	31690.27	0.3	-
46	21339.83	31691.17	0.3	-

47	21326.25	31673.07	0.3	-
48	21321.10	31666.87	0.3	-
49	21355.60	31641.19	0.3	-
50	21356.43	31640.57	0.3	-
51	21363.41	31635.37	0.3	-
52	21373.30	31628.00	0.3	-
53	21385.28	31619.09	0.3	-
54	21389.47	31615.97	0.3	-
55	21399.06	31608.83	0.3	-
56	21410.27	31617.27	0.3	-
57	21410.53	31617.46	0.3	-
58	21416.44	31621.91	0.3	-
59	21432.11	31633.72	0.3	-
60	21442.52	31641.56	0.3	-
61	21443.47	31642.27	0.3	-
62	21475.26	31666.22	0.3	-
63	21483.22	31672.21	0.3	-
64	21531.31	31708.44	0.3	-
65	21614.01	31770.73	0.3	-
66	21605.10	31780.19	0.3	-
67	21594.47	31791.48	0.3	-
68	21592.34	31793.74	0.3	-
69	21589.84	31791.07	0.3	-
70	21588.55	31789.81	0.3	-
71	21586.03	31792.44	0.3	-
72	21584.58	31791.06	0.3	-
73	21581.41	31794.46	0.3	-
1	21580.21	31793.26	0.3	-

3. Сведения о характерных точках части (частей) границы объекта

Обозначение характерных точек части границы	Координаты, м		Метод определения координат и средняя квадратическая погрешность положения характерной точки (Mt), м	Описание обозначения точки
	X	Y		
1	2	3	4	5

**ОПИСАНИЕ МЕСТОПОЛОЖЕНИЯ ГРАНИЦ  
ЗОНЫ ДЕЛОВОГО, ОБЩЕСТВЕННОГО И КОММЕРЧЕСКОГО НАЗНАЧЕНИЯ (ОДЗ-201)  
(наименование объекта)**

Сведения о местоположении измененных (уточненных) границ объекта

1. Система координат МСК-38, зона 3

2. Сведения о характерных точках границ объекта

Обозначение характерных точек границ	Существующие координаты, м		Измененные (уточненные) координаты, м		Метод определения координат и средняя квадратическая погрешность положения характерной точки (Mt), м	Описание обозначения точки
	X	Y	X	Y		
1	2	3	4	5	6	7
1			21580.21	31793.26		
2			21577.90	31795.58		
3			21579.10	31796.78		
4			21575.03	31801.22		
5			21573.50	31799.68		
6			21571.37	31801.80		
7			21572.85	31803.36		
8			21570.09	31806.10		
9			21568.67	31804.68		
10			21550.42	31822.97		
11			21543.37	31814.56		
12			21537.71	31819.42		
13			21524.70	31804.00		
14			21518.15	31796.25		
15			21511.07	31802.50		
16			21485.66	31824.92		
17			21479.01	31817.31		
18			21477.51	31815.64		
19			21471.57	31808.84		
20			21494.64	31787.58		
21			21495.79	31786.53		
22			21494.75	31785.45		
23			21494.39	31785.11		
24			21494.19	31784.90		
25			21485.47	31776.15		
26			21467.20	31758.36		
27			21463.83	31762.17		
28			21462.65	31763.51		
29			21461.51	31762.58		

30			21458.89	31765.14	
31			21431.42	31732.92	
32			21425.51	31726.00	
33			21425.28	31725.72	
34			21402.95	31743.30	
35			21397.27	31737.18	
36			21384.37	31723.29	
37			21385.05	31722.65	
38			21384.01	31721.51	
39			21379.33	31716.44	
40			21372.54	31709.25	
41			21365.90	31702.80	
42			21357.90	31709.43	
43			21355.26	31706.48	
44			21352.53	31703.41	
45			21340.84	31690.27	
46			21339.83	31691.17	
47			21326.25	31673.07	
48			21321.10	31666.87	
49			21355.60	31641.19	
50			21356.43	31640.57	
51			21363.41	31635.37	
52			21373.30	31628.00	
53			21385.28	31619.09	
54			21389.47	31615.97	
55			21399.06	31608.83	
56			21410.27	31617.27	
57			21410.53	31617.46	
58			21416.44	31621.91	
59			21432.11	31633.72	
60			21442.52	31641.56	
61			21443.47	31642.27	
62			21475.26	31666.22	
63			21483.22	31672.21	
64			21531.31	31708.44	
65			21614.01	31770.73	
66			21605.10	31780.19	
67			21594.47	31791.48	
68			21592.34	31793.74	
69			21589.84	31791.07	
70			21588.55	31789.81	
71			21586.03	31792.44	
72			21584.58	31791.06	
73			21581.41	31794.46	
1			21580.21	31793.26	

## 3. Сведения о характерных точках части (частей) границы объекта

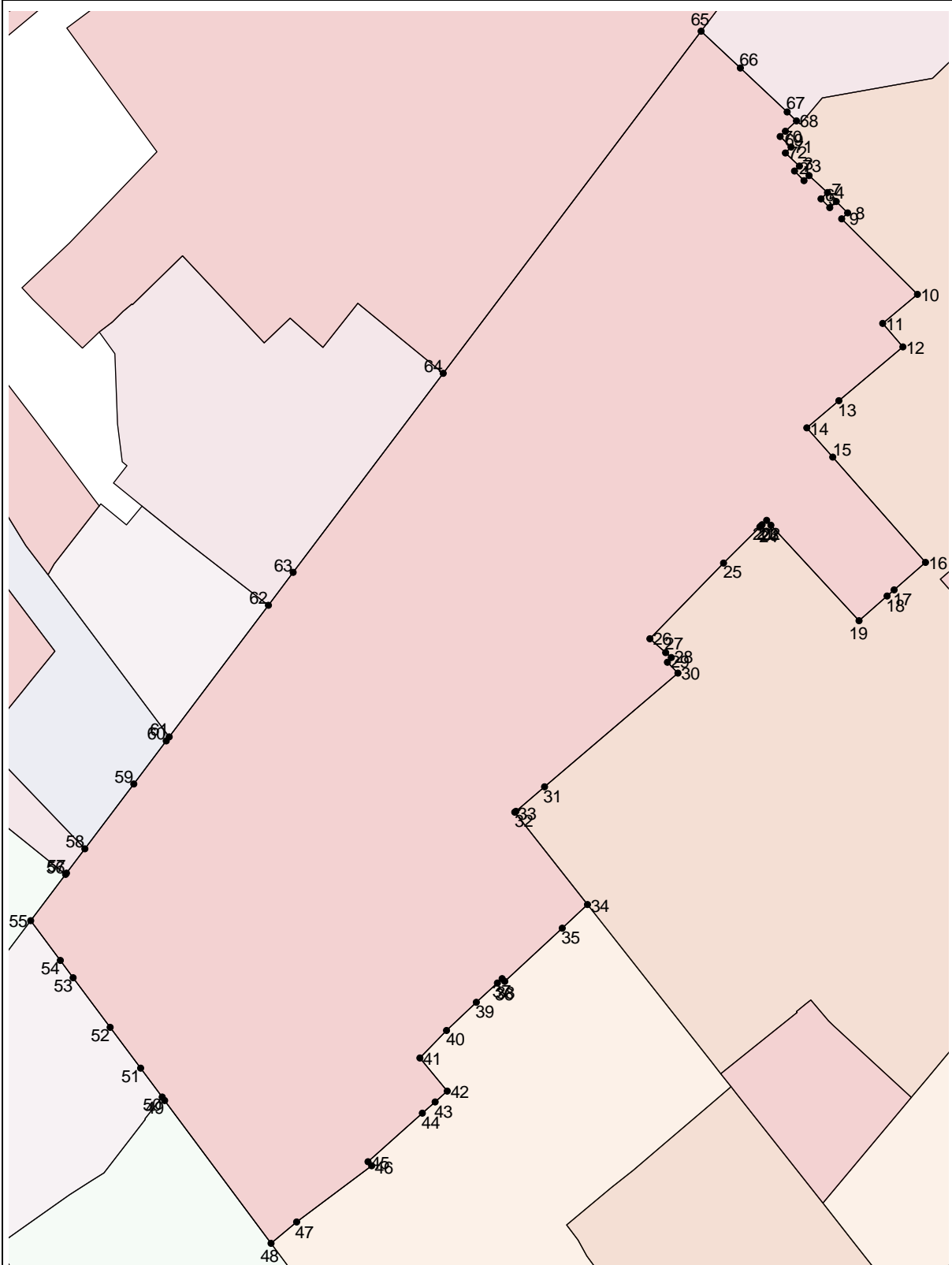
Обозначение характерных точек	Существующие координаты, м		Измененные (уточненные) координаты, м		Метод определения координат и средняя	Описание обозначения точки
	X	Y	X	Y		



части границ					квадратическая погрешность положения характерной точки (Mt), м	
1	2	3	4	5	6	7

ОПИСАНИЕ МЕСТОПОЛОЖЕНИЯ ГРАНИЦ  
ЗОНЫ ДЕЛОВОГО, ОБЩЕСТВЕННОГО И КОММЕРЧЕСКОГО НАЗНАЧЕНИЯ (ОДЗ-201)  
(наименование объекта)

План границ объекта



Масштаб 1: 1000

Используемые условные знаки и обозначения:

Подпись \_\_\_\_\_ Дата " \_\_ " \_\_\_\_\_ г.

Место для оттиска печати (при наличии) лица, составившего описание местоположения границ объекта

Лист N 859

ОПИСАНИЕ МЕСТОПОЛОЖЕНИЯ ГРАНИЦ  
ЗОНЫ ДЕЛОВОГО, ОБЩЕСТВЕННОГО И КОММЕРЧЕСКОГО НАЗНАЧЕНИЯ (ОДЗ-201)  
 (наименование объекта местоположение границ, которого описано  
 (далее - объект)

Сведения об объекте

№ п/п	Характеристики объекта	Описание характеристик
1	2	3
1	Местоположение объекта	Российская Федерация, Иркутская область, город Иркутск
2	Площадь объекта +/- величина погрешности определения площади (Р +/- Дельта Р)	17575+/- 0
3	Иные характеристики объекта	ПЭ П-01-05

ОПИСАНИЕ МЕСТОПОЛОЖЕНИЯ ГРАНИЦ  
ЗОНЫ ДЕЛОВОГО, ОБЩЕСТВЕННОГО И КОММЕРЧЕСКОГО НАЗНАЧЕНИЯ (ОДЗ-201)  
(наименование объекта)

Сведения о местоположении границ объекта

1. Система координат МСК-38, зона 3

2. Сведения о характерных точках границ объекта

Обозначение характерных точек границ	Координаты, м		Метод определения координат и средняя квадратическая погрешность положения характерной точки (Mt), м	Описание обозначения точки
	X	Y		
1	2	3	4	5
1	21677.64	31898.65	0.3	-
2	21673.67	31902.81	0.3	-
3	21675.52	31905.18	0.3	-
4	21670.78	31908.86	0.3	-
5	21668.94	31906.49	0.3	-
6	21668.82	31906.58	0.3	-
7	21668.10	31907.14	0.3	-
8	21668.08	31907.20	0.3	-
9	21670.57	31910.56	0.3	-
10	21670.67	31910.70	0.3	-
11	21671.28	31910.14	0.3	-
12	21680.22	31920.39	0.3	-
13	21679.03	31921.57	0.3	-
14	21675.83	31924.75	0.3	-
15	21672.76	31927.79	0.3	-
16	21672.11	31927.05	0.3	-
17	21660.28	31938.91	0.3	-

18	21661.77	31940.52	0.3	-
19	21659.61	31942.56	0.3	-
20	21663.35	31946.52	0.3	-
21	21646.58	31962.36	0.3	-
22	21640.88	31966.68	0.3	-
23	21634.60	31968.80	0.3	-
24	21625.45	31977.36	0.3	-
25	21621.79	31973.45	0.3	-
26	21614.80	31979.57	0.3	-
27	21610.68	31977.47	0.3	-
28	21607.09	31973.88	0.3	-
29	21604.58	31976.45	0.3	-
30	21602.25	31974.35	0.3	-
31	21601.23	31975.39	0.3	-
32	21593.40	31988.91	0.3	-
33	21588.37	31995.37	0.3	-
34	21589.15	31996.04	0.3	-
35	21587.59	31998.15	0.3	-
36	21580.11	32008.26	0.3	-
37	21579.03	32007.36	0.3	-
38	21577.44	32006.04	0.3	-
39	21551.06	31984.04	0.3	-
40	21513.58	31952.80	0.3	-
41	21555.98	31911.91	0.3	-
42	21588.19	31880.85	0.3	-
43	21613.07	31856.86	0.3	-
44	21614.52	31855.46	0.3	-
45	21622.77	31847.50	0.3	-
46	21626.32	31844.08	0.3	-

47	21631.28	31839.30	0.3	-
48	21636.01	31834.74	0.3	-
49	21636.28	31834.48	0.3	-
50	21654.23	31817.17	0.3	-
51	21663.61	31808.12	0.3	-
52	21668.35	31811.69	0.3	-
53	21721.40	31851.68	0.3	-
54	21720.91	31852.36	0.3	-
55	21720.65	31852.71	0.3	-
56	21714.91	31860.69	0.3	-
57	21713.87	31862.14	0.3	-
58	21712.89	31861.40	0.3	-
59	21708.45	31867.30	0.3	-
60	21705.34	31871.62	0.3	-
61	21703.01	31874.71	0.3	-
62	21701.50	31873.66	0.3	-
63	21698.39	31876.92	0.3	-
64	21697.03	31878.36	0.3	-
65	21695.65	31879.81	0.3	-
66	21692.88	31882.69	0.3	-
67	21682.86	31893.19	0.3	-
68	21681.48	31894.63	0.3	-
1	21677.64	31898.65	0.3	-
69	21621.45	31898.30	0.3	-
70	21616.98	31902.84	0.3	-
71	21618.56	31904.40	0.3	-
72	21615.72	31907.27	0.3	-
73	21626.09	31917.61	0.3	-
74	21629.23	31920.43	0.3	-

75	21630.67	31919.01	0.3	-
76	21635.17	31914.39	0.3	-
77	21634.63	31912.40	0.3	-
78	21633.14	31907.81	0.3	-
79	21624.30	31898.85	0.3	-
80	21623.21	31899.60	0.3	-
81	21622.95	31899.78	0.3	-
69	21621.45	31898.30	0.3	-
3. Сведения о характерных точках части (частей) границы объекта				
Обозначение характерных точек части границы	Координаты, м		Метод определения координат и средняя квадратическая погрешность положения характерной точки (Mt), м	Описание обозначения точки
	X	Y		
1	2	3	4	5

**ОПИСАНИЕ МЕСТОПОЛОЖЕНИЯ ГРАНИЦ  
ЗОНЫ ДЕЛОВОГО, ОБЩЕСТВЕННОГО И КОММЕРЧЕСКОГО НАЗНАЧЕНИЯ (ОДЗ-201)  
(наименование объекта)**

Сведения о местоположении измененных (уточненных) границ объекта

1. Система координат МСК-38, зона 3

2. Сведения о характерных точках границ объекта

Обозначение характерных точек границ	Существующие координаты, м		Измененные (уточненные) координаты, м		Метод определения координат и средняя квадратическая погрешность положения характерной точки (Mt), м	Описание обозначения точки
	X	Y	X	Y		
1	2	3	4	5	6	7
1			21677.64	31898.65		
2			21673.67	31902.81		
3			21675.52	31905.18		
4			21670.78	31908.86		
5			21668.94	31906.49		
6			21668.82	31906.58		
7			21668.10	31907.14		
8			21668.08	31907.20		
9			21670.57	31910.56		
10			21670.67	31910.70		
11			21671.28	31910.14		
12			21680.22	31920.39		
13			21679.03	31921.57		
14			21675.83	31924.75		
15			21672.76	31927.79		
16			21672.11	31927.05		
17			21660.28	31938.91		
18			21661.77	31940.52		
19			21659.61	31942.56		
20			21663.35	31946.52		
21			21646.58	31962.36		
22			21640.88	31966.68		
23			21634.60	31968.80		
24			21625.45	31977.36		
25			21621.79	31973.45		
26			21614.80	31979.57		
27			21610.68	31977.47		
28			21607.09	31973.88		
29			21604.58	31976.45		

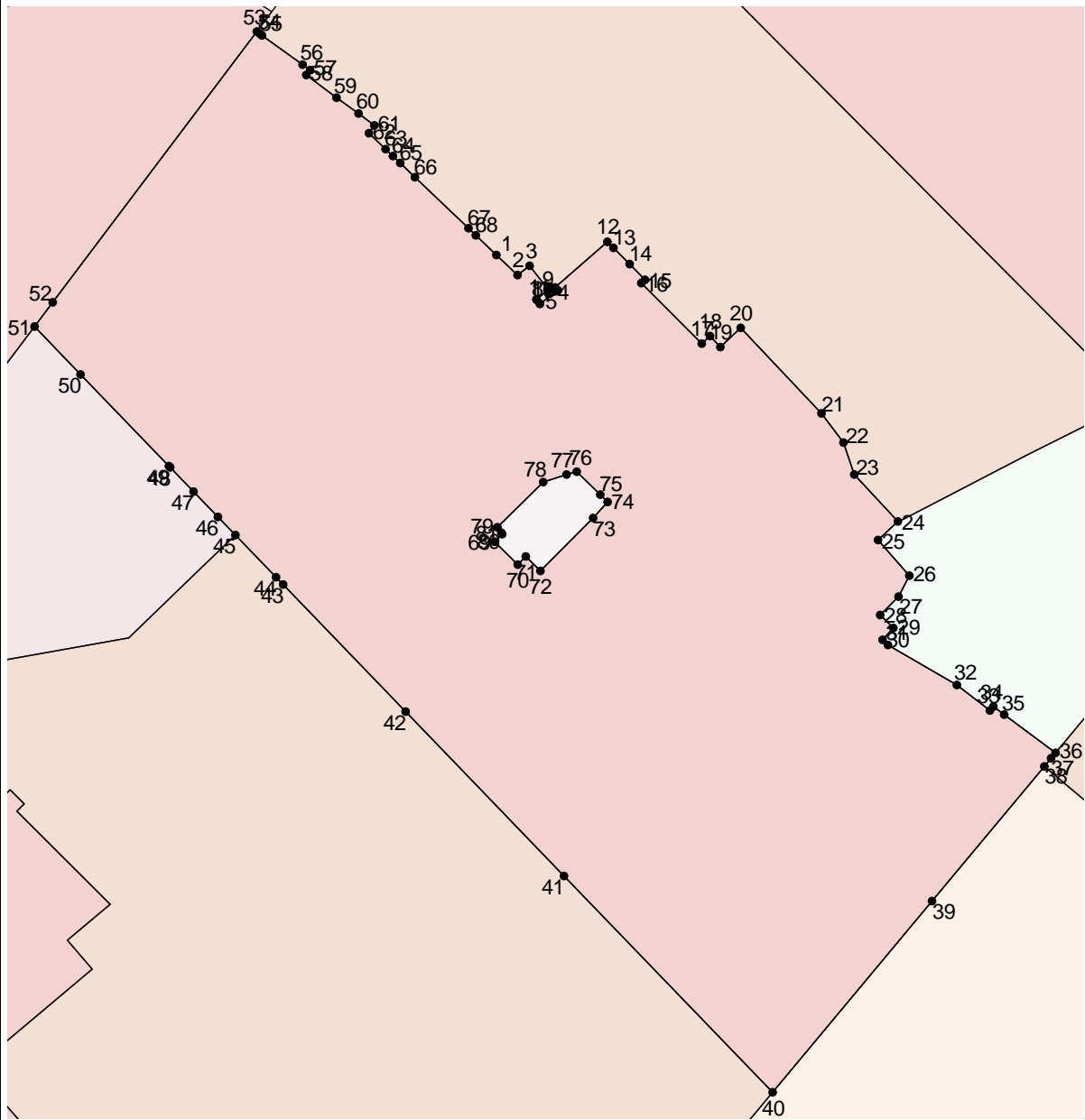


30		21602.25	31974.35
31		21601.23	31975.39
32		21593.40	31988.91
33		21588.37	31995.37
34		21589.15	31996.04
35		21587.59	31998.15
36		21580.11	32008.26
37		21579.03	32007.36
38		21577.44	32006.04
39		21551.06	31984.04
40		21513.58	31952.80
41		21555.98	31911.91
42		21588.19	31880.85
43		21613.07	31856.86
44		21614.52	31855.46
45		21622.77	31847.50
46		21626.32	31844.08
47		21631.28	31839.30
48		21636.01	31834.74
49		21636.28	31834.48
50		21654.23	31817.17
51		21663.61	31808.12
52		21668.35	31811.69
53		21721.40	31851.68
54		21720.91	31852.36
55		21720.65	31852.71
56		21714.91	31860.69
57		21713.87	31862.14
58		21712.89	31861.40
59		21708.45	31867.30
60		21705.34	31871.62
61		21703.01	31874.71
62		21701.50	31873.66
63		21698.39	31876.92
64		21697.03	31878.36
65		21695.65	31879.81
66		21692.88	31882.69
67		21682.86	31893.19
68		21681.48	31894.63
1		21677.64	31898.65
69		21621.45	31898.30
70		21616.98	31902.84
71		21618.56	31904.40
72		21615.72	31907.27
73		21626.09	31917.61
74		21629.23	31920.43
75		21630.67	31919.01
76		21635.17	31914.39
77		21634.63	31912.40
78		21633.14	31907.81
79		21624.30	31898.85
80		21623.21	31899.60
81		21622.95	31899.78

69			21621.45	31898.30		
3. Сведения о характерных точках части (частей) границы объекта						
Обозначение характерных точек части границ	Существующие координаты, м		Измененные (уточненные) координаты, м		Метод определения координат и средняя квадратическая погрешность положения характерной точки (Mt), м	Описание обозначения точки
	X	Y	X	Y		
1	2	3	4	5	6	7

ОПИСАНИЕ МЕСТОПОЛОЖЕНИЯ ГРАНИЦ  
ЗОНЫ ДЕЛОВОГО, ОБЩЕСТВЕННОГО И КОММЕРЧЕСКОГО НАЗНАЧЕНИЯ (ОДЗ-201)  
(наименование объекта)

План границ объекта



Масштаб 1: 1000

Используемые условные знаки и обозначения:

Подпись \_\_\_\_\_ Дата " \_\_ " \_\_\_\_\_ г.

Место для оттиска печати (при наличии) лица, составившего описание местоположения границ объекта

Лист N 868

ОПИСАНИЕ МЕСТОПОЛОЖЕНИЯ ГРАНИЦ ЗОНЫ РАЗМЕЩЕНИЯ ОБЪЕКТОВ СРЕДНЕГО И ВЫСШЕГО ПРОФЕССИОНАЛЬНОГО ОБРАЗОВАНИЯ (ОДЗ-205) (наименование объекта местоположение границ, которого описано (далее - объект)		
Сведения об объекте		
N п/п	Характеристики объекта	Описание характеристик
1	2	3
1	Местоположение объекта	Российская Федерация, Иркутская область, город Иркутск
2	Площадь объекта +/- величина погрешности определения площади (P +/- Дельта P)	2842+/- 0
3	Иные характеристики объекта	ПЭ П-01-05

ОПИСАНИЕ МЕСТОПОЛОЖЕНИЯ ГРАНИЦ  
 ЗОНЫ РАЗМЕЩЕНИЯ ОБЪЕКТОВ СРЕДНЕГО И ВЫСШЕГО ПРОФЕССИОНАЛЬНОГО ОБРАЗОВАНИЯ  
 (ОДЗ-205)  
 (наименование объекта)

Сведения о местоположении границ объекта

1. Система координат МСК-38, зона 3

2. Сведения о характерных точках границ объекта

Обозначение характерных точек границ	Координаты, м		Метод определения координат и средняя квадратическая погрешность положения характерной точки (Mt), м	Описание обозначения точки
	X	Y		
1	2	3	4	5
1	21622.77	31847.50	0.3	-
2	21616.11	31840.58	0.3	-
3	21602.63	31826.58	0.3	-
4	21597.88	31799.98	0.3	-
5	21591.56	31794.67	0.3	-
6	21592.34	31793.74	0.3	-
7	21594.47	31791.48	0.3	-
8	21605.10	31780.19	0.3	-
9	21614.01	31770.73	0.3	-
10	21618.54	31774.14	0.3	-
11	21623.49	31777.87	0.3	-
12	21657.78	31803.72	0.3	-
13	21663.61	31808.12	0.3	-
14	21654.23	31817.17	0.3	-
15	21636.28	31834.48	0.3	-
16	21636.01	31834.74	0.3	-
17	21631.28	31839.30	0.3	-

18	21626.32	31844.08	0.3	-
18	21626.32	31844.08	0.3	-
1	21622.77	31847.50	0.3	-
3. Сведения о характерных точках части (частей) границы объекта				
Обозначение характерных точек части границы	Координаты, м		Метод определения координат и средняя квадратическая погрешность положения характерной точки (Mt), м	Описание обозначения точки
	X	Y		
1	2	3	4	5

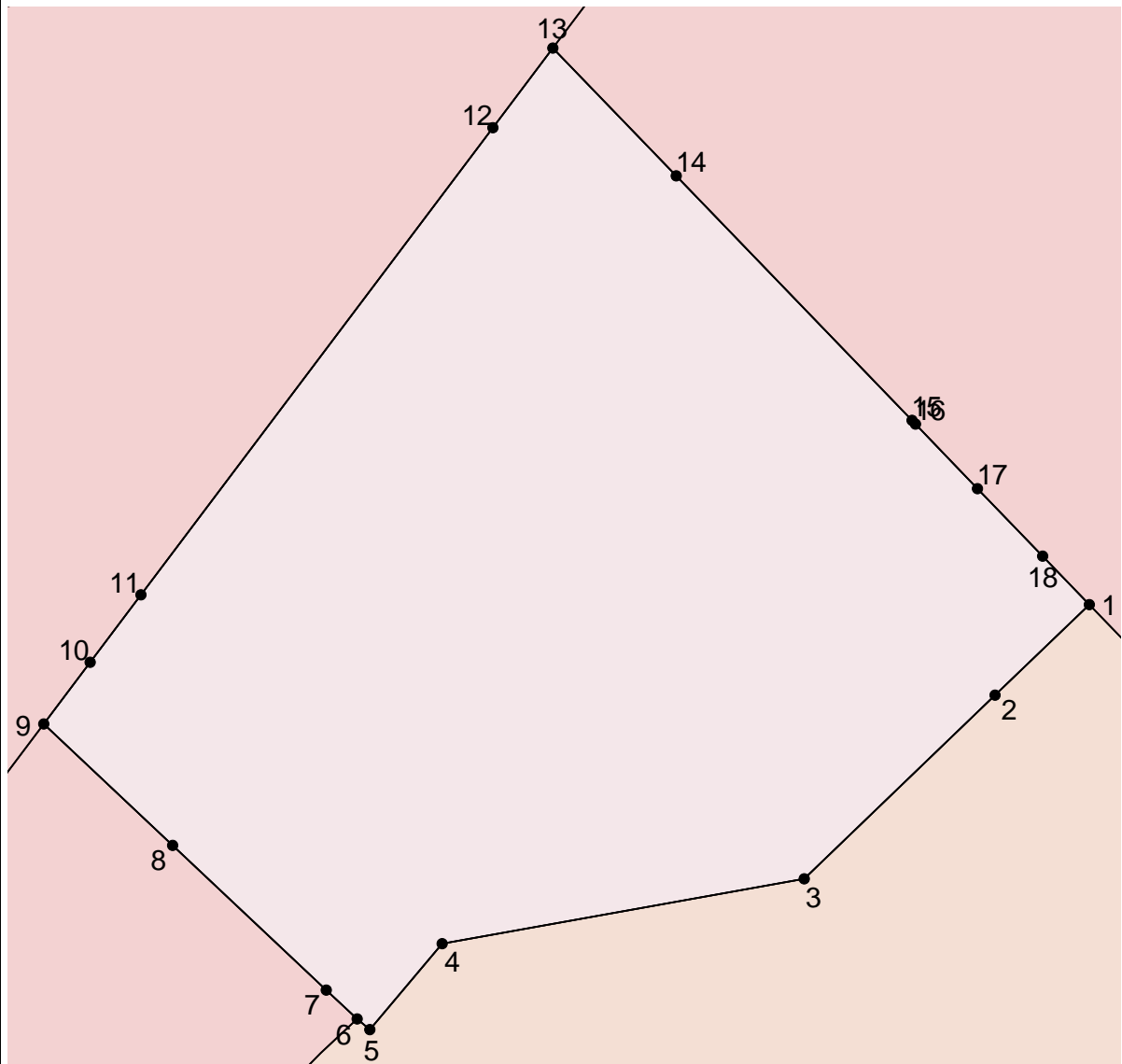
ОПИСАНИЕ МЕСТОПОЛОЖЕНИЯ ГРАНИЦ ЗОНЫ РАЗМЕЩЕНИЯ ОБЪЕКТОВ СРЕДНЕГО И ВЫСШЕГО ПРОФЕССИОНАЛЬНОГО ОБРАЗОВАНИЯ (ОДЗ-205) (наименование объекта)						
Сведения о местоположении измененных (уточненных) границ объекта						
1. Система координат <u>МСК-38, зона 3</u>						
2. Сведения о характерных точках границ объекта						
Обозначение характерных точек границ	Существующие координаты, м		Измененные (уточненные) координаты, м		Метод определения координат и средняя квадратическая погрешность положения характерной точки (Mt), м	Описание обозначения точки
	X	Y	X	Y		
1	2	3	4	5	6	7
1			21622.77	31847.50		
2			21616.11	31840.58		
3			21602.63	31826.58		
4			21597.88	31799.98		
5			21591.56	31794.67		
6			21592.34	31793.74		
7			21594.47	31791.48		
8			21605.10	31780.19		
9			21614.01	31770.73		
10			21618.54	31774.14		
11			21623.49	31777.87		
12			21657.78	31803.72		
13			21663.61	31808.12		
14			21654.23	31817.17		
15			21636.28	31834.48		
16			21636.01	31834.74		
17			21631.28	31839.30		
18			21626.32	31844.08		
18			21626.32	31844.08		
1			21622.77	31847.50		
3. Сведения о характерных точках части (частей) границы объекта						
Обозначение характерных точек	Существующие координаты, м		Измененные (уточненные) координаты, м		Метод определения координат и средняя	Описание обозначения точки
	X	Y	X	Y		

части границ					квадратическая погрешность положения характерной точки (Mt), м	
1	2	3	4	5	6	7



ОПИСАНИЕ МЕСТОПОЛОЖЕНИЯ ГРАНИЦ  
ЗОНЫ РАЗМЕЩЕНИЯ ОБЪЕКТОВ СРЕДНЕГО И ВЫСШЕГО ПРОФЕССИОНАЛЬНОГО ОБРАЗОВАНИЯ  
(ОДЗ-205)  
(наименование объекта)

План границ объекта



Масштаб 1: 500

Используемые условные знаки и обозначения:

Подпись \_\_\_\_\_ Дата " \_\_ " \_\_\_\_\_ г.

Место для оттиска печати (при наличии) лица, составившего описание местоположения границ объекта

Лист N 874

ОПИСАНИЕ МЕСТОПОЛОЖЕНИЯ ГРАНИЦ  
ЗОНЫ РАЗМЕЩЕНИЯ ОБЪЕКТОВ ГОРОДСКОГО ТРАНСПОРТА (ПЗ-305)  
 (наименование объекта местоположение границ, которого описано  
 (далее - объект)

Сведения об объекте

N п/п	Характеристики объекта	Описание характеристик
1	2	3
1	Местоположение объекта	Российская Федерация, Иркутская область, город Иркутск
2	Площадь объекта +/- величина погрешности определения площади (P +/- Дельта P)	3099+/- 0
3	Иные характеристики объекта	ПЭ П-01-05

ОПИСАНИЕ МЕСТОПОЛОЖЕНИЯ ГРАНИЦ  
ЗОНЫ РАЗМЕЩЕНИЯ ОБЪЕКТОВ ГОРОДСКОГО ТРАНСПОРТА (ПЗ-305)  
(наименование объекта)

Сведения о местоположении границ объекта

1. Система координат МСК-38, зона 3

2. Сведения о характерных точках границ объекта

Обозначение характерных точек границ	Координаты, м		Метод определения координат и средняя квадратическая погрешность положения характерной точки (Mt), м	Описание обозначения точки
	X	Y		
1	2	3	4	5
1	21628.97	32501.50	0.3	-
2	21628.95	32501.48	0.3	-
3	21625.49	32506.65	0.3	-
4	21607.37	32533.32	0.3	-
5	21594.63	32552.06	0.3	-
5	21594.63	32552.06	0.3	-
6	21593.17	32550.98	0.3	-
7	21592.28	32550.32	0.3	-
8	21582.34	32542.95	0.3	-
9	21594.50	32524.75	0.3	-
10	21598.27	32519.11	0.3	-
11	21674.39	32405.12	0.3	-
12	21688.27	32384.32	0.3	-
13	21688.91	32383.37	0.3	-
14	21689.30	32382.78	0.3	-
15	21689.39	32382.67	0.3	-
16	21689.39	32382.66	0.3	-

17	21689.40	32382.65	0.3	-
18	21694.17	32376.32	0.3	-
18	21694.17	32376.32	0.3	-
19	21701.24	32382.02	0.3	-
20	21703.10	32383.41	0.3	-
21	21703.83	32383.95	0.3	-
22	21705.79	32385.41	0.3	-
23	21701.33	32392.11	0.3	-
1	21628.97	32501.50	0.3	-
<b>3. Сведения о характерных точках части (частей) границы объекта</b>				
Обозначение характерных точек части границы	Координаты, м		Метод определения координат и средняя квадратическая погрешность положения характерной точки (Mt), м	Описание обозначения точки
	X	Y		
1	2	3	4	5

**ОПИСАНИЕ МЕСТОПОЛОЖЕНИЯ ГРАНИЦ  
ЗОНЫ РАЗМЕЩЕНИЯ ОБЪЕКТОВ ГОРОДСКОГО ТРАНСПОРТА (ПЗ-305)  
(наименование объекта)**

Сведения о местоположении измененных (уточненных) границ объекта

1. Система координат МСК-38, зона 3

2. Сведения о характерных точках границ объекта

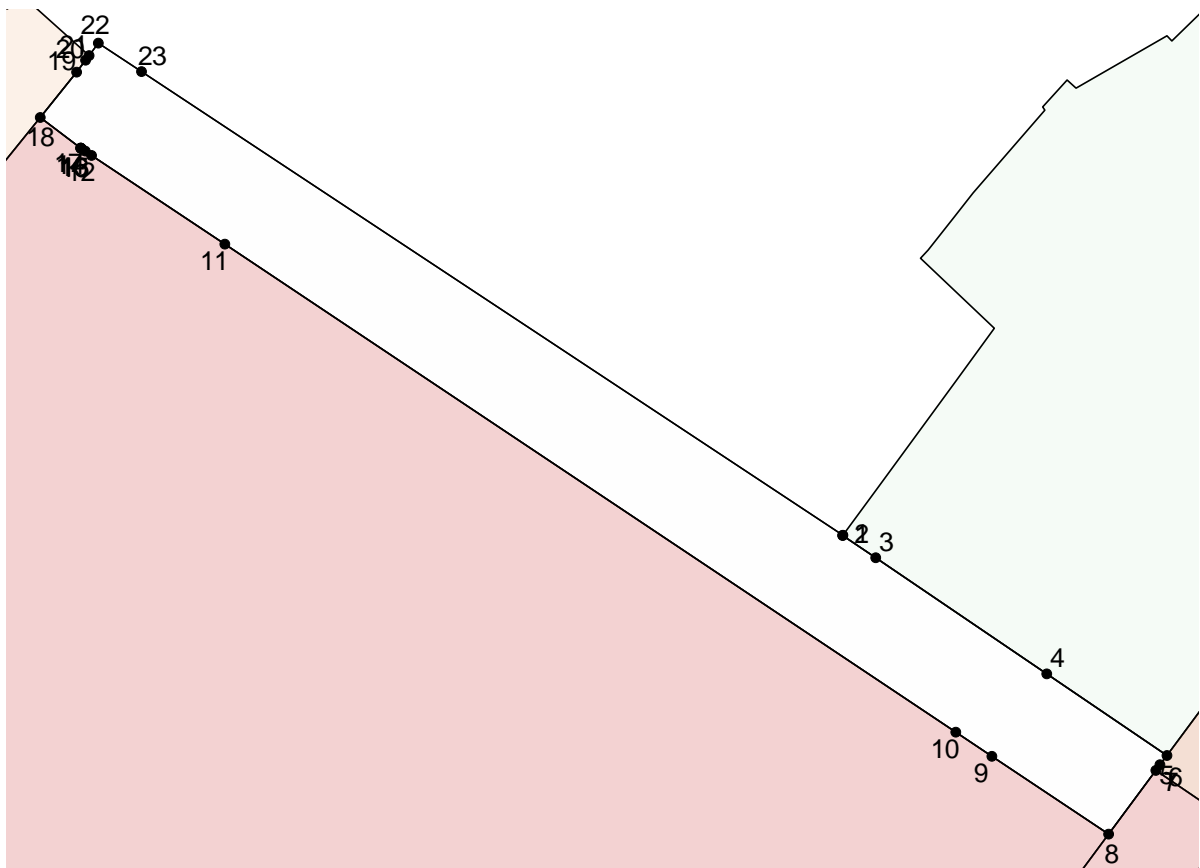
Обозначение характерных точек границ	Существующие координаты, м		Измененные (уточненные) координаты, м		Метод определения координат и средняя квадратическая погрешность положения характерной точки (Mt), м	Описание обозначения точки
	X	Y	X	Y		
1	2	3	4	5	6	7
1			21628.97	32501.50		
2			21628.95	32501.48		
3			21625.49	32506.65		
4			21607.37	32533.32		
5			21594.63	32552.06		
5			21594.63	32552.06		
6			21593.17	32550.98		
7			21592.28	32550.32		
8			21582.34	32542.95		
9			21594.50	32524.75		
10			21598.27	32519.11		
11			21674.39	32405.12		
12			21688.27	32384.32		
13			21688.91	32383.37		
14			21689.30	32382.78		
15			21689.39	32382.67		
16			21689.39	32382.66		
17			21689.40	32382.65		
18			21694.17	32376.32		
18			21694.17	32376.32		
19			21701.24	32382.02		
20			21703.10	32383.41		
21			21703.83	32383.95		
22			21705.79	32385.41		
23			21701.33	32392.11		
1			21628.97	32501.50		

3. Сведения о характерных точках части (частей) границы объекта

Обозначение характерных точек части границ	Существующие координаты, м		Измененные (уточненные) координаты, м		Метод определения координат и средняя квадратическая погрешность положения характерной точки (Mt), м	Описание обозначения точки
	X	Y	X	Y		
1	2	3	4	5	6	7

ОПИСАНИЕ МЕСТОПОЛОЖЕНИЯ ГРАНИЦ  
ЗОНЫ РАЗМЕЩЕНИЯ ОБЪЕКТОВ ГОРОДСКОГО ТРАНСПОРТА (ПЗ-305)  
(наименование объекта)

План границ объекта



Масштаб 1: 1000

Используемые условные знаки и обозначения:

Подпись \_\_\_\_\_ Дата " \_\_ " \_\_\_\_\_ г.

Место для оттиска печати (при наличии) лица, составившего описание местоположения границ объекта

ОПИСАНИЕ МЕСТОПОЛОЖЕНИЯ ГРАНИЦ  
ЗОНЫ ЗАСТРОЙКИ ИНДИВИДУАЛЬНЫМИ И БЛОКИРОВАННЫМИ ЖИЛЫМИ ДОМАМИ С

ПРИУСАДЕБНЫМИ ЗЕМЕЛЬНЫМИ УЧАСТКАМИ (1-3 ЭТ.) (ЖЗ-101)  
 (наименование объекта местоположение границ, которого описано  
 (далее - объект))

Сведения об объекте

N п/п	Характеристики объекта	Описание характеристик
1	2	3
1	Местоположение объекта	Российская Федерация, Иркутская область, город Иркутск
2	Площадь объекта +/- величина погрешности определения площади (P +/- Дельта P)	4534+/- 0
3	Иные характеристики объекта	ПЭ П-01-06



**ОПИСАНИЕ МЕСТОПОЛОЖЕНИЯ ГРАНИЦ  
ЗОНЫ ЗАСТРОЙКИ ИНДИВИДУАЛЬНЫМИ И БЛОКИРОВАННЫМИ ЖИЛЫМИ ДОМАМИ С  
ПРИУСАДЕБНЫМИ ЗЕМЕЛЬНЫМИ УЧАСТКАМИ (1-3 ЭТ.) (ЖЗ-101)  
(наименование объекта)**

Сведения о местоположении границ объекта

1. Система координат МСК-38, зона 3

2. Сведения о характерных точках границ объекта

Обозначение характерных точек границ	Координаты, м		Метод определения координат и средняя квадратическая погрешность положения характерной точки (Mt), м	Описание обозначения точки
	X	Y		
1	2	3	4	5
1	21021.97	32786.40	0.3	-
2	21016.56	32751.54	0.3	-
3	21016.80	32747.20	0.3	-
4	21015.05	32732.67	0.3	-
5	21017.34	32732.93	0.3	-
6	21032.35	32733.99	0.3	-
7	21038.65	32740.45	0.3	-
8	21042.27	32742.56	0.3	-
9	21044.81	32751.15	0.3	-
10	21046.81	32750.72	0.3	-
11	21049.00	32750.75	0.3	-
12	21051.54	32751.84	0.3	-
13	21053.31	32754.28	0.3	-
14	21055.06	32762.31	0.3	-
15	21070.03	32759.65	0.3	-
16	21072.16	32769.92	0.3	-
17	21072.64	32769.77	0.3	-

18	21076.55	32781.39	0.3	-
19	21073.30	32783.10	0.3	-
20	21073.07	32783.32	0.3	-
21	21074.03	32785.76	0.3	-
22	21073.17	32789.18	0.3	-
23	21073.80	32792.20	0.3	-
24	21074.40	32795.10	0.3	-
25	21074.79	32794.98	0.3	-
26	21077.24	32800.76	0.3	-
27	21079.78	32807.03	0.3	-
28	21083.93	32811.60	0.3	-
29	21081.32	32815.12	0.3	-
30	21061.83	32840.07	0.3	-
31	21058.85	32842.55	0.3	-
32	21055.73	32845.22	0.3	-
33	21050.53	32845.64	0.3	-
34	21042.70	32848.54	0.3	-
35	21039.92	32840.98	0.3	-
36	21039.34	32841.25	0.3	-
37	21037.42	32836.17	0.3	-
38	21035.51	32830.13	0.3	-
39	21036.13	32829.91	0.3	-
40	21035.65	32829.00	0.3	-
41	21036.52	32828.64	0.3	-
42	21033.62	32820.66	0.3	-
43	21030.82	32815.90	0.3	-
44	21029.50	32810.80	0.3	-
45	21029.52	32808.62	0.3	-
46	21030.08	32805.95	0.3	-

47	21031.28	32804.47	0.3	-
48	21031.70	32795.24	0.3	-
1	21021.97	32786.40	0.3	-
3. Сведения о характерных точках части (частей) границы объекта				
Обозначение характерных точек части границы	Координаты, м		Метод определения координат и средняя квадратическая погрешность положения характерной точки (Mt), м	Описание обозначения точки
	X	Y		
1	2	3	4	5

**ОПИСАНИЕ МЕСТОПОЛОЖЕНИЯ ГРАНИЦ  
 ЗОНЫ ЗАСТРОЙКИ ИНДИВИДУАЛЬНЫМИ И БЛОКИРОВАННЫМИ ЖИЛЫМИ ДОМАМИ С  
 ПРИУСАДЕБНЫМИ ЗЕМЕЛЬНЫМИ УЧАСТКАМИ (1-3 ЭТ.) (ЖЗ-101)  
 (наименование объекта)**

Сведения о местоположении измененных (уточненных) границ объекта

1. Система координат МСК-38, зона 3

2. Сведения о характерных точках границ объекта

Обозначение характерных точек границ	Существующие координаты, м		Измененные (уточненные) координаты, м		Метод определения координат и средняя квадратическая погрешность положения характерной точки (Mt), м	Описание обозначения точки
	X	Y	X	Y		
1	2	3	4	5	6	7
1			21021.97	32786.40		
2			21016.56	32751.54		
3			21016.80	32747.20		
4			21015.05	32732.67		
5			21017.34	32732.93		
6			21032.35	32733.99		
7			21038.65	32740.45		
8			21042.27	32742.56		
9			21044.81	32751.15		
10			21046.81	32750.72		
11			21049.00	32750.75		
12			21051.54	32751.84		
13			21053.31	32754.28		
14			21055.06	32762.31		
15			21070.03	32759.65		
16			21072.16	32769.92		
17			21072.64	32769.77		
18			21076.55	32781.39		
19			21073.30	32783.10		
20			21073.07	32783.32		
21			21074.03	32785.76		
22			21073.17	32789.18		
23			21073.80	32792.20		
24			21074.40	32795.10		
25			21074.79	32794.98		
26			21077.24	32800.76		
27			21079.78	32807.03		
28			21083.93	32811.60		

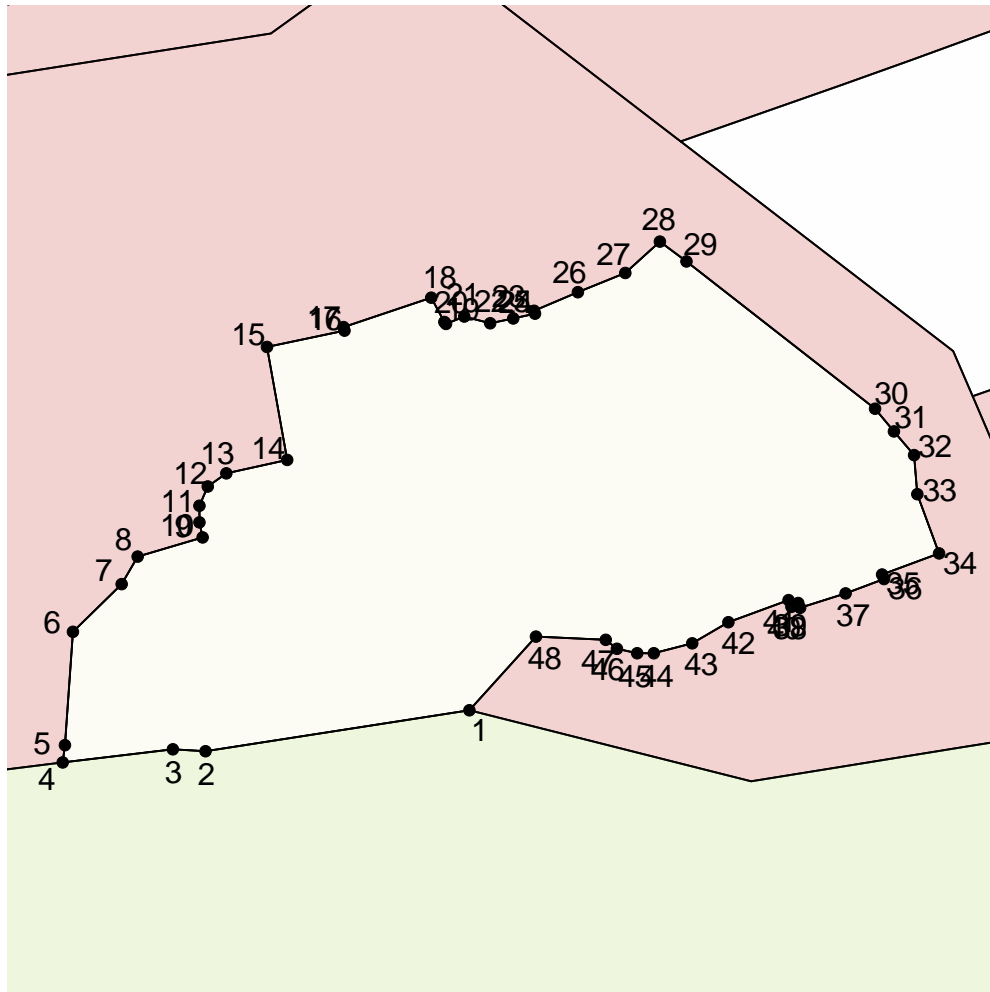
29			21081.32	32815.12		
30			21061.83	32840.07		
31			21058.85	32842.55		
32			21055.73	32845.22		
33			21050.53	32845.64		
34			21042.70	32848.54		
35			21039.92	32840.98		
36			21039.34	32841.25		
37			21037.42	32836.17		
38			21035.51	32830.13		
39			21036.13	32829.91		
40			21035.65	32829.00		
41			21036.52	32828.64		
42			21033.62	32820.66		
43			21030.82	32815.90		
44			21029.50	32810.80		
45			21029.52	32808.62		
46			21030.08	32805.95		
47			21031.28	32804.47		
48			21031.70	32795.24		
1			21021.97	32786.40		

3. Сведения о характерных точках части (частей) границы объекта

Обозначение характерных точек части границ	Существующие координаты, м		Измененные (уточненные) координаты, м		Метод определения координат и средняя квадратическая погрешность положения характерной точки (Mt), м	Описание обозначения точки
	X	Y	X	Y		
1	2	3	4	5	6	7

ОПИСАНИЕ МЕСТОПОЛОЖЕНИЯ ГРАНИЦ  
ЗОНЫ ЗАСТРОЙКИ ИНДИВИДУАЛЬНЫМИ И БЛОКИРОВАННЫМИ ЖИЛЫМИ ДОМАМИ С  
ПРИУСАДЕБНЫМИ ЗЕМЕЛЬНЫМИ УЧАСТКАМИ (1-3 ЭТ.) (ЖЗ-101)  
(наименование объекта)

План границ объекта

Масштаб 1: 1000

Используемые условные знаки и обозначения:

Подпись \_\_\_\_\_ Дата " \_\_ " \_\_\_\_\_ г.

Место для оттиска печати (при наличии) лица, составившего описание местоположения границ объекта

ОПИСАНИЕ МЕСТОПОЛОЖЕНИЯ ГРАНИЦ ЗОНЫ ЗАСТРОЙКИ МАЛОЭТАЖНЫМИ МНОГОКВАРТИРНЫМИ ЖИЛЫМИ ДОМАМИ (ДО 4 ЭТ.) (ЖЗ-102) (наименование объекта местоположение границ, которого описано (далее - объект) _____		
Сведения об объекте		
N п/п	Характеристики объекта	Описание характеристик
1	2	3
1	Местоположение объекта	Российская Федерация, Иркутская область, город Иркутск
2	Площадь объекта +/- величина погрешности определения площади (P +/- Дельта P)	8416+/- 0
3	Иные характеристики объекта	ПЭ П-01-06

ОПИСАНИЕ МЕСТОПОЛОЖЕНИЯ ГРАНИЦ  
ЗОНЫ ЗАСТРОЙКИ МАЛОЭТАЖНЫМИ МНОГОКВАРТИРНЫМИ ЖИЛЫМИ ДОМАМИ (ДО 4 ЭТ.)  
(ЖЗ-102)  
(наименование объекта)

Сведения о местоположении границ объекта

1. Система координат МСК-38, зона 3

2. Сведения о характерных точках границ объекта

Обозначение характерных точек границ	Координаты, м		Метод определения координат и средняя квадратическая погрешность положения характерной точки (Mt), м	Описание обозначения точки
	X	Y		
1	2	3	4	5
1	20974.70	32395.33	0.3	-
2	20968.75	32397.57	0.3	-
3	20966.85	32398.28	0.3	-
4	20962.56	32399.98	0.3	-
5	20958.83	32401.48	0.3	-
6	20957.46	32402.19	0.3	-
7	20953.48	32392.91	0.3	-
8	20949.96	32385.49	0.3	-
9	20947.72	32381.43	0.3	-
10	20946.82	32381.68	0.3	-
11	20940.31	32365.43	0.3	-
12	20938.86	32361.96	0.3	-
13	20940.97	32360.60	0.3	-
14	20940.47	32359.60	0.3	-
15	20935.72	32360.87	0.3	-
16	20935.79	32361.16	0.3	-
17	20939.24	32371.13	0.3	-



18	20943.05	32380.08	0.3	-
19	20944.56	32379.39	0.3	-
20	20946.27	32382.94	0.3	-
21	20947.52	32385.50	0.3	-
22	20955.81	32402.56	0.3	-
23	20957.06	32405.18	0.3	-
24	20944.25	32410.53	0.3	-
25	20942.92	32406.77	0.3	-
26	20938.63	32408.23	0.3	-
27	20935.72	32409.32	0.3	-
28	20926.09	32412.82	0.3	-
29	20917.16	32400.75	0.3	-
30	20913.84	32402.13	0.3	-
31	20904.47	32404.47	0.3	-
32	20902.14	32395.33	0.3	-
33	20883.73	32323.24	0.3	-
34	20879.30	32305.88	0.3	-
35	20888.39	32303.02	0.3	-
36	20894.55	32301.17	0.3	-
37	20897.99	32300.14	0.3	-
38	20913.22	32295.58	0.3	-
39	20914.05	32298.13	0.3	-
40	20914.86	32301.29	0.3	-
41	20919.83	32299.87	0.3	-
42	20920.20	32302.28	0.3	-
43	20926.29	32319.35	0.3	-
44	20940.13	32314.80	0.3	-
45	20945.13	32314.35	0.3	-
46	20945.90	32312.98	0.3	-

47	20956.15	32310.72	0.3	-
48	20959.15	32309.92	0.3	-
49	20964.43	32308.31	0.3	-
50	20984.55	32302.12	0.3	-
51	20988.58	32322.28	0.3	-
52	20968.33	32325.24	0.3	-
53	20970.15	32330.16	0.3	-
54	20975.60	32348.15	0.3	-
55	20973.70	32348.72	0.3	-
56	20972.07	32351.52	0.3	-
57	20979.47	32366.61	0.3	-
58	20986.90	32384.83	0.3	-
59	20988.97	32389.57	0.3	-
60	20989.10	32389.89	0.3	-
1	20974.70	32395.33	0.3	-
<b>3. Сведения о характерных точках части (частей) границы объекта</b>				
Обозначение характерных точек части границы	Координаты, м		Метод определения координат и средняя квадратическая погрешность положения характерной точки (Mt), м	Описание обозначения точки
	X	Y		
1	2	3	4	5

**ОПИСАНИЕ МЕСТОПОЛОЖЕНИЯ ГРАНИЦ  
ЗОНЫ ЗАСТРОЙКИ МАЛОЭТАЖНЫМИ МНОГОКВАРТИРНЫМИ ЖИЛЫМИ ДОМАМИ (ДО 4 ЭТ.)  
(ЖЗ-102)  
(наименование объекта)**

Сведения о местоположении измененных (уточненных) границ объекта

1. Система координат МСК-38, зона 3

2. Сведения о характерных точках границ объекта

Обозначение характерных точек границ	Существующие координаты, м		Измененные (уточненные) координаты, м		Метод определения координат и средняя квадратическая погрешность положения характерной точки (Mt), м	Описание обозначения точки
	X	Y	X	Y		
1	2	3	4	5	6	7
1			20974.70	32395.33		
2			20968.75	32397.57		
3			20966.85	32398.28		
4			20962.56	32399.98		
5			20958.83	32401.48		
6			20957.46	32402.19		
7			20953.48	32392.91		
8			20949.96	32385.49		
9			20947.72	32381.43		
10			20946.82	32381.68		
11			20940.31	32365.43		
12			20938.86	32361.96		
13			20940.97	32360.60		
14			20940.47	32359.60		
15			20935.72	32360.87		
16			20935.79	32361.16		
17			20939.24	32371.13		
18			20943.05	32380.08		
19			20944.56	32379.39		
20			20946.27	32382.94		
21			20947.52	32385.50		
22			20955.81	32402.56		
23			20957.06	32405.18		
24			20944.25	32410.53		
25			20942.92	32406.77		
26			20938.63	32408.23		
27			20935.72	32409.32		
28			20926.09	32412.82		

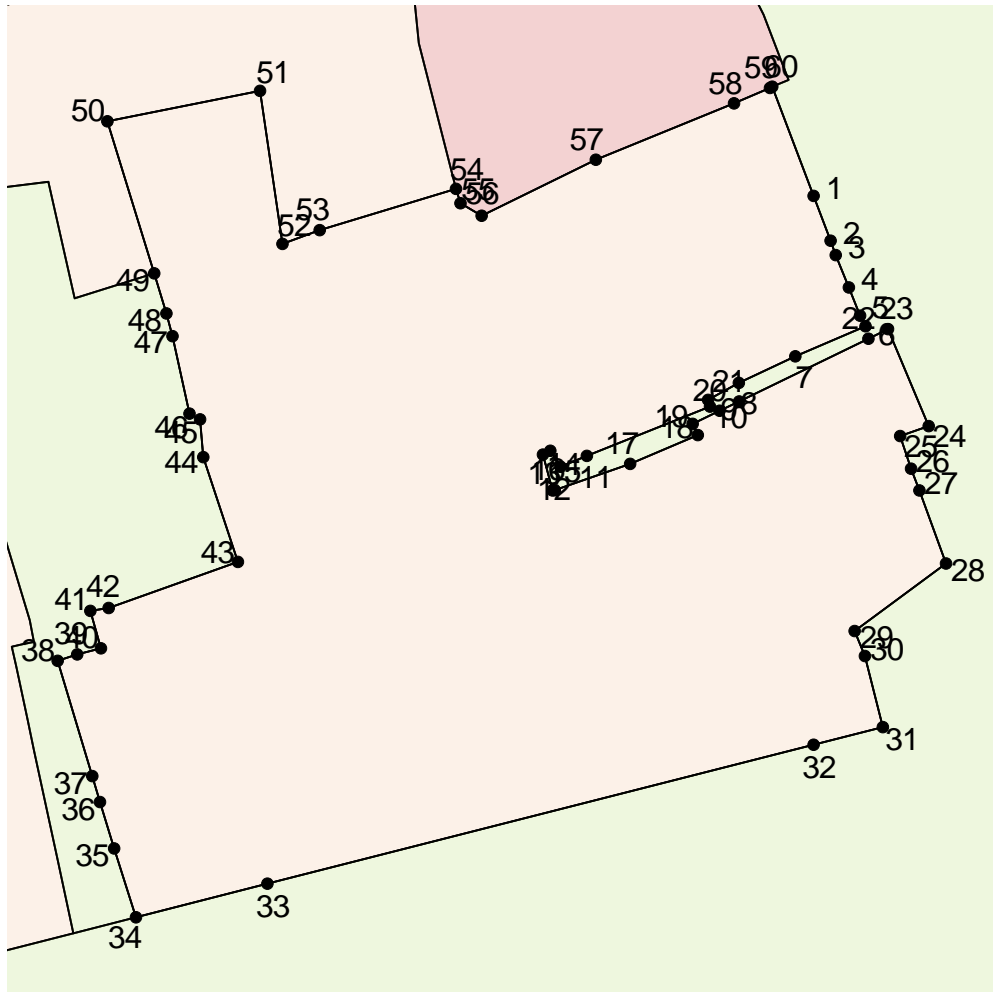
29			20917.16	32400.75		
30			20913.84	32402.13		
31			20904.47	32404.47		
32			20902.14	32395.33		
33			20883.73	32323.24		
34			20879.30	32305.88		
35			20888.39	32303.02		
36			20894.55	32301.17		
37			20897.99	32300.14		
38			20913.22	32295.58		
39			20914.05	32298.13		
40			20914.86	32301.29		
41			20919.83	32299.87		
42			20920.20	32302.28		
43			20926.29	32319.35		
44			20940.13	32314.80		
45			20945.13	32314.35		
46			20945.90	32312.98		
47			20956.15	32310.72		
48			20959.15	32309.92		
49			20964.43	32308.31		
50			20984.55	32302.12		
51			20988.58	32322.28		
52			20968.33	32325.24		
53			20970.15	32330.16		
54			20975.60	32348.15		
55			20973.70	32348.72		
56			20972.07	32351.52		
57			20979.47	32366.61		
58			20986.90	32384.83		
59			20988.97	32389.57		
60			20989.10	32389.89		
1			20974.70	32395.33		

3. Сведения о характерных точках части (частей) границы объекта

Обозначение характерных точек части границ	Существующие координаты, м		Измененные (уточненные) координаты, м		Метод определения координат и средняя квадратическая погрешность положения характерной точки (Mt), м	Описание обозначения точки
	X	Y	X	Y		
1	2	3	4	5	6	7

ОПИСАНИЕ МЕСТОПОЛОЖЕНИЯ ГРАНИЦ  
ЗОНЫ ЗАСТРОЙКИ МАЛОЭТАЖНЫМИ МНОГOKВАРТИРНЫМИ ЖИЛЫМИ ДОМАМИ (ДО 4 ЭТ.)  
(ЖЗ-102)  
(наименование объекта)

План границ объекта

Масштаб 1: 1000

Используемые условные знаки и обозначения:

Подпись \_\_\_\_\_ Дата " \_\_ " \_\_\_\_\_ г.

Место для оттиска печати (при наличии) лица, составившего описание местоположения границ объекта

ОПИСАНИЕ МЕСТОПОЛОЖЕНИЯ ГРАНИЦ ЗОНЫ ЗАСТРОЙКИ МАЛОЭТАЖНЫМИ МНОГОКВАРТИРНЫМИ ЖИЛЫМИ ДОМАМИ (ДО 4 ЭТ.) (ЖЗ-102) (наименование объекта местоположение границ, которого описано (далее - объект) _____		
Сведения об объекте		
N п/п	Характеристики объекта	Описание характеристик
1	2	3
1	Местоположение объекта	Российская Федерация, Иркутская область, город Иркутск
2	Площадь объекта +/- величина погрешности определения площади (P +/- Дельта P)	18888+/- 0
3	Иные характеристики объекта	ПЭ П-01-06

ОПИСАНИЕ МЕСТОПОЛОЖЕНИЯ ГРАНИЦ  
ЗОНЫ ЗАСТРОЙКИ МАЛОЭТАЖНЫМИ МНОГОКВАРТИРНЫМИ ЖИЛЫМИ ДОМАМИ (ДО 4 ЭТ.)  
(ЖЗ-102)  
(наименование объекта)

Сведения о местоположении границ объекта

1. Система координат МСК-38, зона 3

2. Сведения о характерных точках границ объекта

Обозначение характерных точек границ	Координаты, м		Метод определения координат и средняя квадратическая погрешность положения характерной точки (Mt), м	Описание обозначения точки
	X	Y		
1	2	3	4	5
1	21004.55	32230.24	0.3	-
2	21003.80	32230.68	0.3	-
3	21003.91	32231.78	0.3	-
4	21002.29	32231.89	0.3	-
5	21004.06	32239.34	0.3	-
6	21004.13	32240.12	0.3	-
7	20997.91	32241.19	0.3	-
8	20999.29	32247.40	0.3	-
9	20995.80	32247.71	0.3	-
10	20995.94	32249.10	0.3	-
11	20996.04	32250.09	0.3	-
12	20996.08	32250.43	0.3	-
13	20995.49	32256.16	0.3	-
14	20991.62	32256.00	0.3	-
15	20985.07	32256.07	0.3	-
16	20985.07	32254.92	0.3	-
17	20983.87	32254.92	0.3	-

18	20983.84	32251.70	0.3	-
19	20982.84	32251.68	0.3	-
20	20977.63	32251.53	0.3	-
21	20972.41	32251.38	0.3	-
22	20974.74	32279.11	0.3	-
23	20974.85	32280.40	0.3	-
24	20974.96	32281.73	0.3	-
25	20948.57	32282.88	0.3	-
26	20942.23	32284.77	0.3	-
27	20918.59	32291.87	0.3	-
28	20915.72	32292.45	0.3	-
29	20915.36	32290.78	0.3	-
30	20915.09	32289.52	0.3	-
31	20912.47	32290.08	0.3	-
32	20905.28	32291.62	0.3	-
33	20901.42	32292.44	0.3	-
34	20886.73	32295.59	0.3	-
35	20877.19	32297.64	0.3	-
35	20877.19	32297.64	0.3	-
36	20866.60	32256.15	0.3	-
37	20860.70	32236.99	0.3	-
38	20850.59	32204.15	0.3	-
39	20853.00	32203.25	0.3	-
40	20862.27	32199.79	0.3	-
41	20862.90	32199.62	0.3	-
42	20876.98	32193.47	0.3	-
43	20881.77	32191.36	0.3	-
44	20879.80	32186.61	0.3	-
45	20870.44	32174.19	0.3	-



46	20864.77	32167.06	0.3	-
47	20952.35	32097.69	0.3	-
48	20963.52	32088.84	0.3	-
49	20963.55	32088.88	0.3	-
50	20968.55	32095.98	0.3	-
51	20969.19	32096.78	0.3	-
52	20969.47	32097.53	0.3	-
53	20973.62	32108.60	0.3	-
54	20971.70	32111.54	0.3	-
55	20973.42	32120.49	0.3	-
56	20973.60	32123.71	0.3	-
57	20975.25	32137.64	0.3	-
58	20975.09	32140.36	0.3	-
59	20975.58	32140.26	0.3	-
60	20978.02	32154.05	0.3	-
61	20978.06	32172.49	0.3	-
62	20978.88	32172.43	0.3	-
63	20979.72	32179.80	0.3	-
64	20973.82	32194.56	0.3	-
65	20968.92	32194.95	0.3	-
66	20969.38	32200.99	0.3	-
67	20974.80	32200.57	0.3	-
68	20976.58	32209.22	0.3	-
69	20977.16	32217.38	0.3	-
70	20977.72	32219.23	0.3	-
71	20985.55	32218.13	0.3	-
72	20986.17	32220.75	0.3	-
73	20994.74	32218.75	0.3	-
74	21001.28	32217.67	0.3	-

75	21002.82	32223.61	0.3	-
76	21003.39	32226.27	0.3	-
1	21004.55	32230.24	0.3	-
3. Сведения о характерных точках части (частей) границы объекта				
Обозначение характерных точек части границы	Координаты, м		Метод определения координат и средняя квадратическая погрешность положения характерной точки (Mt), м	Описание обозначения точки
	X	Y		
1	2	3	4	5

ОПИСАНИЕ МЕСТОПОЛОЖЕНИЯ ГРАНИЦ  
ЗОНЫ ЗАСТРОЙКИ МАЛОЭТАЖНЫМИ МНОГОКВАРТИРНЫМИ ЖИЛЫМИ ДОМАМИ (ДО 4 ЭТ.)  
(ЖЗ-102)  
(наименование объекта)

Сведения о местоположении измененных (уточненных) границ объекта

1. Система координат МСК-38, зона 3

2. Сведения о характерных точках границ объекта

Обозначение характерных точек границ	Существующие координаты, м		Измененные (уточненные) координаты, м		Метод определения координат и средняя квадратическая погрешность положения характерной точки (Mt), м	Описание обозначения точки
	X	Y	X	Y		
1	2	3	4	5	6	7
1			21004.55	32230.24		
2			21003.80	32230.68		
3			21003.91	32231.78		
4			21002.29	32231.89		
5			21004.06	32239.34		
6			21004.13	32240.12		
7			20997.91	32241.19		
8			20999.29	32247.40		
9			20995.80	32247.71		
10			20995.94	32249.10		
11			20996.04	32250.09		
12			20996.08	32250.43		
13			20995.49	32256.16		
14			20991.62	32256.00		
15			20985.07	32256.07		
16			20985.07	32254.92		
17			20983.87	32254.92		
18			20983.84	32251.70		
19			20982.84	32251.68		
20			20977.63	32251.53		
21			20972.41	32251.38		
22			20974.74	32279.11		
23			20974.85	32280.40		
24			20974.96	32281.73		
25			20948.57	32282.88		
26			20942.23	32284.77		
27			20918.59	32291.87		
28			20915.72	32292.45		

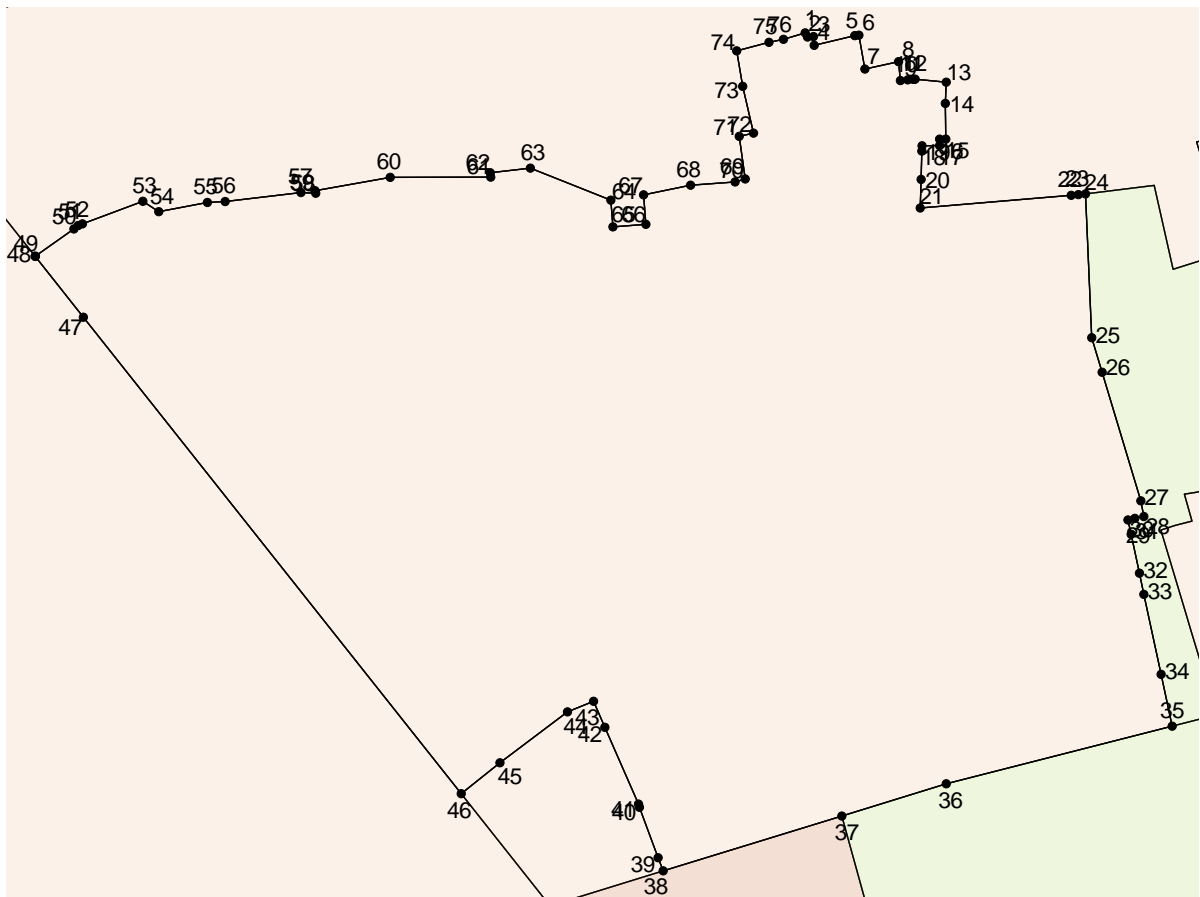
29		20915.36	32290.78
30		20915.09	32289.52
31		20912.47	32290.08
32		20905.28	32291.62
33		20901.42	32292.44
34		20886.73	32295.59
35		20877.19	32297.64
35		20877.19	32297.64
36		20866.60	32256.15
37		20860.70	32236.99
38		20850.59	32204.15
39		20853.00	32203.25
40		20862.27	32199.79
41		20862.90	32199.62
42		20876.98	32193.47
43		20881.77	32191.36
44		20879.80	32186.61
45		20870.44	32174.19
46		20864.77	32167.06
47		20952.35	32097.69
48		20963.52	32088.84
49		20963.55	32088.88
50		20968.55	32095.98
51		20969.19	32096.78
52		20969.47	32097.53
53		20973.62	32108.60
54		20971.70	32111.54
55		20973.42	32120.49
56		20973.60	32123.71
57		20975.25	32137.64
58		20975.09	32140.36
59		20975.58	32140.26
60		20978.02	32154.05
61		20978.06	32172.49
62		20978.88	32172.43
63		20979.72	32179.80
64		20973.82	32194.56
65		20968.92	32194.95
66		20969.38	32200.99
67		20974.80	32200.57
68		20976.58	32209.22
69		20977.16	32217.38
70		20977.72	32219.23
71		20985.55	32218.13
72		20986.17	32220.75
73		20994.74	32218.75
74		21001.28	32217.67
75		21002.82	32223.61
76		21003.39	32226.27
1		21004.55	32230.24

3. Сведения о характерных точках части (частей) границы объекта

Обозначение характерных точек части границ	Существующие координаты, м		Измененные (уточненные) координаты, м		Метод определения координат и средняя квадратическая погрешность положения характерной точки (Mt), м	Описание обозначения точки
	X	Y	X	Y		
1	2	3	4	5	6	7

ОПИСАНИЕ МЕСТОПОЛОЖЕНИЯ ГРАНИЦ  
ЗОНЫ ЗАСТРОЙКИ МАЛОЭТАЖНЫМИ МНОГOKВАРТИРНЫМИ ЖИЛЫМИ ДОМАМИ (ДО 4 ЭТ.)  
(ЖЗ-102)  
(наименование объекта)

План границ объекта

Масштаб 1: 1000

Используемые условные знаки и обозначения:

Подпись \_\_\_\_\_ Дата " \_ " \_\_\_\_\_ г.

Место для оттиска печати (при наличии) лица, составившего описание местоположения границ объекта

ОПИСАНИЕ МЕСТОПОЛОЖЕНИЯ ГРАНИЦ ЗОНЫ ЗАСТРОЙКИ МАЛОЭТАЖНЫМИ МНОГОКВАРТИРНЫМИ ЖИЛЫМИ ДОМАМИ (ДО 4 ЭТ.) (ЖЗ-102) (наименование объекта местоположение границ, которого описано (далее - объект)		
Сведения об объекте		
N п/п	Характеристики объекта	Описание характеристик
1	2	3
1	Местоположение объекта	Российская Федерация, Иркутская область, город Иркутск
2	Площадь объекта +/- величина погрешности определения площади (P +/- Дельта P)	13501+/- 0
3	Иные характеристики объекта	ПЭ П-01-06

ОПИСАНИЕ МЕСТОПОЛОЖЕНИЯ ГРАНИЦ  
ЗОНЫ ЗАСТРОЙКИ МАЛОЭТАЖНЫМИ МНОГОКВАРТИРНЫМИ ЖИЛЫМИ ДОМАМИ (ДО 4 ЭТ.)  
(ЖЗ-102)  
(наименование объекта)

Сведения о местоположении границ объекта

1. Система координат МСК-38, зона 3

2. Сведения о характерных точках границ объекта

Обозначение характерных точек границ	Координаты, м		Метод определения координат и средняя квадратическая погрешность положения характерной точки (Mt), м	Описание обозначения точки
	X	Y		
1	2	3	4	5
1	21021.03	32340.62	0.3	-
2	20994.86	32343.24	0.3	-
3	20975.60	32348.15	0.3	-
4	20970.15	32330.16	0.3	-
5	20968.33	32325.24	0.3	-
6	20988.58	32322.28	0.3	-
7	20984.55	32302.12	0.3	-
8	20964.43	32308.31	0.3	-
9	20964.43	32308.30	0.3	-
10	20961.12	32297.81	0.3	-
11	20976.53	32294.34	0.3	-
12	20974.96	32281.73	0.3	-
13	20974.85	32280.40	0.3	-
14	20972.41	32251.38	0.3	-
15	20977.63	32251.53	0.3	-
16	20982.84	32251.68	0.3	-
17	20983.84	32251.70	0.3	-



18	20983.87	32254.92	0.3	-
19	20985.07	32254.92	0.3	-
20	20985.07	32256.07	0.3	-
21	20991.62	32256.00	0.3	-
22	20995.49	32256.16	0.3	-
23	20996.08	32250.43	0.3	-
24	20996.04	32250.09	0.3	-
25	20995.94	32249.10	0.3	-
26	20995.80	32247.71	0.3	-
27	20999.29	32247.40	0.3	-
28	20997.91	32241.19	0.3	-
29	21004.13	32240.12	0.3	-
30	21004.06	32239.34	0.3	-
31	21002.29	32231.89	0.3	-
32	21003.91	32231.78	0.3	-
33	21003.80	32230.68	0.3	-
34	21004.55	32230.24	0.3	-
35	21003.39	32226.27	0.3	-
36	21002.82	32223.61	0.3	-
37	21001.28	32217.67	0.3	-
38	20994.74	32218.75	0.3	-
39	20986.17	32220.75	0.3	-
40	20985.55	32218.13	0.3	-
41	20977.72	32219.23	0.3	-
42	20977.16	32217.38	0.3	-
43	20976.58	32209.22	0.3	-
44	20974.80	32200.57	0.3	-
45	20969.38	32200.99	0.3	-
46	20968.92	32194.95	0.3	-

47	20973.82	32194.56	0.3	-
48	20979.72	32179.80	0.3	-
49	20978.88	32172.43	0.3	-
50	20978.06	32172.49	0.3	-
51	20978.02	32154.05	0.3	-
52	20975.58	32140.26	0.3	-
53	20975.09	32140.36	0.3	-
54	20975.25	32137.64	0.3	-
55	20973.60	32123.71	0.3	-
56	20973.42	32120.49	0.3	-
57	20971.70	32111.54	0.3	-
58	20973.62	32108.60	0.3	-
59	20969.47	32097.53	0.3	-
60	20969.19	32096.78	0.3	-
61	20968.55	32095.98	0.3	-
62	20963.55	32088.88	0.3	-
63	20963.52	32088.84	0.3	-
64	20992.74	32065.69	0.3	-
65	21007.05	32054.36	0.3	-
66	21008.37	32053.31	0.3	-
67	21008.41	32053.63	0.3	-
68	21009.01	32058.16	0.3	-
69	21011.42	32076.53	0.3	-
70	21014.89	32102.86	0.3	-
71	21017.69	32124.15	0.3	-
72	21018.75	32132.23	0.3	-
73	21022.11	32157.79	0.3	-
74	21026.43	32190.63	0.3	-
75	21029.08	32210.76	0.3	-

76	21030.58	32222.20	0.3	-
77	21030.93	32224.84	0.3	-
78	21031.03	32226.02	0.3	-
79	21033.29	32253.94	0.3	-
80	21033.79	32260.14	0.3	-
81	21036.38	32292.07	0.3	-
82	21039.53	32331.00	0.3	-
83	21041.44	32336.33	0.3	-
84	21034.01	32338.19	0.3	-
85	21033.85	32338.23	0.3	-
86	21021.54	32339.44	0.3	-
1	21021.03	32340.62	0.3	-

### 3. Сведения о характерных точках части (частей) границы объекта

Обозначение характерных точек части границы	Координаты, м		Метод определения координат и средняя квадратическая погрешность положения характерной точки (Mt), м	Описание обозначения точки
	X	Y		
1	2	3	4	5

**ОПИСАНИЕ МЕСТОПОЛОЖЕНИЯ ГРАНИЦ  
ЗОНЫ ЗАСТРОЙКИ МАЛОЭТАЖНЫМИ МНОГОКВАРТИРНЫМИ ЖИЛЫМИ ДОМАМИ (ДО 4 ЭТ.)  
(ЖЗ-102)  
(наименование объекта)**

Сведения о местоположении измененных (уточненных) границ объекта

1. Система координат МСК-38, зона 3

2. Сведения о характерных точках границ объекта

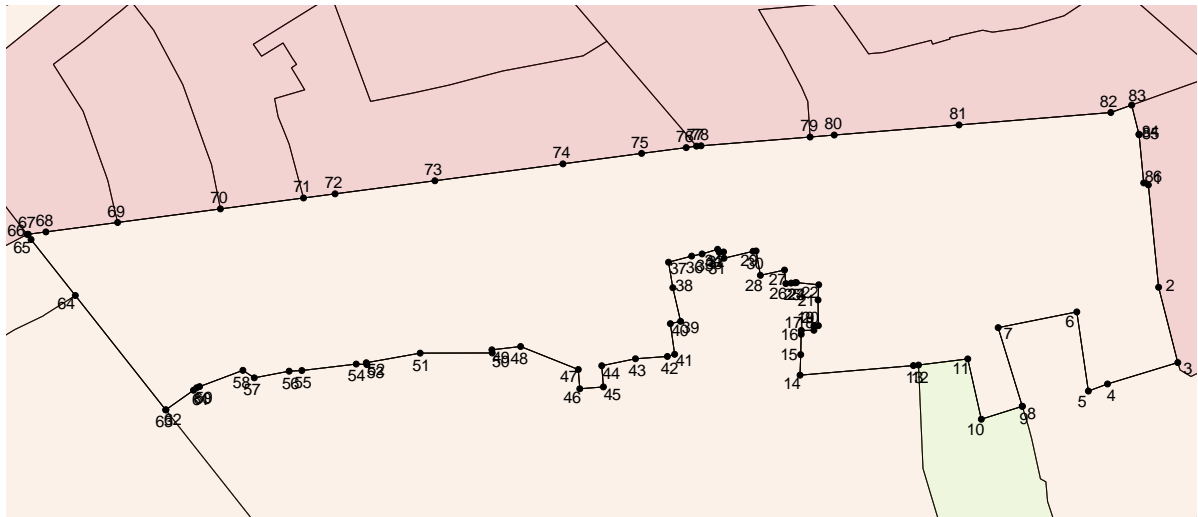
Обозначение характерных точек границ	Существующие координаты, м		Измененные (уточненные) координаты, м		Метод определения координат и средняя квадратическая погрешность положения характерной точки (Mt), м	Описание обозначения точки
	X	Y	X	Y		
1	2	3	4	5	6	7
1			21021.03	32340.62		
2			20994.86	32343.24		
3			20975.60	32348.15		
4			20970.15	32330.16		
5			20968.33	32325.24		
6			20988.58	32322.28		
7			20984.55	32302.12		
8			20964.43	32308.31		
9			20964.43	32308.30		
10			20961.12	32297.81		
11			20976.53	32294.34		
12			20974.96	32281.73		
13			20974.85	32280.40		
14			20972.41	32251.38		
15			20977.63	32251.53		
16			20982.84	32251.68		
17			20983.84	32251.70		
18			20983.87	32254.92		
19			20985.07	32254.92		
20			20985.07	32256.07		
21			20991.62	32256.00		
22			20995.49	32256.16		
23			20996.08	32250.43		
24			20996.04	32250.09		
25			20995.94	32249.10		
26			20995.80	32247.71		
27			20999.29	32247.40		
28			20997.91	32241.19		

29		21004.13	32240.12	
30		21004.06	32239.34	
31		21002.29	32231.89	
32		21003.91	32231.78	
33		21003.80	32230.68	
34		21004.55	32230.24	
35		21003.39	32226.27	
36		21002.82	32223.61	
37		21001.28	32217.67	
38		20994.74	32218.75	
39		20986.17	32220.75	
40		20985.55	32218.13	
41		20977.72	32219.23	
42		20977.16	32217.38	
43		20976.58	32209.22	
44		20974.80	32200.57	
45		20969.38	32200.99	
46		20968.92	32194.95	
47		20973.82	32194.56	
48		20979.72	32179.80	
49		20978.88	32172.43	
50		20978.06	32172.49	
51		20978.02	32154.05	
52		20975.58	32140.26	
53		20975.09	32140.36	
54		20975.25	32137.64	
55		20973.60	32123.71	
56		20973.42	32120.49	
57		20971.70	32111.54	
58		20973.62	32108.60	
59		20969.47	32097.53	
60		20969.19	32096.78	
61		20968.55	32095.98	
62		20963.55	32088.88	
63		20963.52	32088.84	
64		20992.74	32065.69	
65		21007.05	32054.36	
66		21008.37	32053.31	
67		21008.41	32053.63	
68		21009.01	32058.16	
69		21011.42	32076.53	
70		21014.89	32102.86	
71		21017.69	32124.15	
72		21018.75	32132.23	
73		21022.11	32157.79	
74		21026.43	32190.63	
75		21029.08	32210.76	
76		21030.58	32222.20	
77		21030.93	32224.84	
78		21031.03	32226.02	
79		21033.29	32253.94	
80		21033.79	32260.14	
81		21036.38	32292.07	

82			21039.53	32331.00		
83			21041.44	32336.33		
84			21034.01	32338.19		
85			21033.85	32338.23		
86			21021.54	32339.44		
1			21021.03	32340.62		
3. Сведения о характерных точках части (частей) границы объекта						
Обозначение характерных точек части границ	Существующие координаты, м		Измененные (уточненные) координаты, м		Метод определения координат и средняя квадратическая погрешность положения характерной точки (Mt), м	Описание обозначения точки
	X	Y	X	Y		
1	2	3	4	5	6	7

**ОПИСАНИЕ МЕСТОПОЛОЖЕНИЯ ГРАНИЦ  
 ЗОНЫ ЗАСТРОЙКИ МАЛОЭТАЖНЫМИ МНОГOKВАРТИРНЫМИ ЖИЛЫМИ ДОМАМИ (ДО 4 ЭТ.)  
 (ЖЗ-102)  
 (наименование объекта)**

План границ объекта



Масштаб 1: 1000

Используемые условные знаки и обозначения:

Подпись \_\_\_\_\_ Дата " \_ " \_\_\_\_\_ г.

Место для оттиска печати (при наличии) лица, составившего описание местоположения границ объекта

**ОПИСАНИЕ МЕСТОПОЛОЖЕНИЯ ГРАНИЦ  
 ЗОНЫ ЗАСТРОЙКИ СРЕДНЕЭТАЖНЫМИ ЖИЛЫМИ ДОМАМИ (5-8 ЭТ.) (ЖЗ-103)  
 (наименование объекта местоположение границ, которого описано  
 (далее - объект)**

Сведения об объекте

N п/п	Характеристики объекта	Описание характеристик
-------	------------------------	------------------------

1	2	3
1	Местоположение объекта	Российская Федерация, Иркутская область, город Иркутск
2	Площадь объекта +/- величина погрешности определения площади (Р +/- Дельта Р)	45790+/- 0
3	Иные характеристики объекта	ПЭ П-01-06



**ОПИСАНИЕ МЕСТОПОЛОЖЕНИЯ ГРАНИЦ  
ЗОНЫ ЗАСТРОЙКИ СРЕДНЕЭТАЖНЫМИ ЖИЛЫМИ ДОМАМИ (5-8 ЭТ.) (ЖЗ-103)  
(наименование объекта)**

Сведения о местоположении границ объекта

1. Система координат МСК-38, зона 3

2. Сведения о характерных точках границ объекта

Обозначение характерных точек границ	Координаты, м		Метод определения координат и средняя квадратическая погрешность положения характерной точки (Mt), м	Описание обозначения точки
	X	Y		
1	2	3	4	5
1	21531.60	33024.21	0.3	-
2	21505.06	33060.15	0.3	-
3	21500.03	33056.44	0.3	-
4	21500.02	33056.44	0.3	-
5	21491.96	33050.50	0.3	-
6	21418.43	32996.35	0.3	-
7	21417.18	32995.43	0.3	-
8	21392.80	32977.48	0.3	-
9	21400.06	32967.56	0.3	-
10	21408.95	32955.41	0.3	-
11	21423.49	32937.98	0.3	-
12	21404.13	32923.99	0.3	-
13	21382.10	32954.33	0.3	-
14	21374.88	32964.28	0.3	-
15	21370.27	32960.88	0.3	-
16	21359.81	32953.18	0.3	-
17	21358.10	32951.92	0.3	-

18	21251.28	32873.25	0.3	-
19	21251.26	32873.23	0.3	-
20	21248.99	32871.56	0.3	-
21	21249.83	32870.44	0.3	-
22	21305.79	32796.22	0.3	-
23	21310.92	32789.42	0.3	-
24	21312.35	32790.54	0.3	-
25	21322.10	32798.18	0.3	-
26	21333.15	32807.48	0.3	-
27	21345.95	32791.63	0.3	-
28	21352.01	32797.01	0.3	-
29	21361.47	32805.68	0.3	-
30	21371.98	32817.14	0.3	-
31	21363.69	32828.37	0.3	-
32	21364.72	32829.00	0.3	-
33	21378.44	32840.11	0.3	-
34	21380.28	32838.09	0.3	-
35	21383.57	32844.75	0.3	-
36	21416.30	32871.54	0.3	-
37	21430.71	32852.28	0.3	-
38	21435.88	32845.55	0.3	-
39	21435.16	32844.91	0.3	-
40	21446.66	32831.33	0.3	-
41	21446.40	32831.06	0.3	-
42	21451.72	32824.48	0.3	-
43	21451.35	32824.20	0.3	-
44	21451.99	32823.33	0.3	-
45	21455.03	32819.59	0.3	-
46	21457.39	32816.68	0.3	-

47	21458.47	32815.53	0.3	-
48	21470.74	32802.47	0.3	-
49	21471.42	32801.62	0.3	-
50	21479.09	32793.41	0.3	-
51	21489.45	32803.78	0.3	-
52	21489.74	32804.07	0.3	-
53	21507.55	32821.91	0.3	-
54	21500.32	32829.45	0.3	-
55	21499.94	32829.85	0.3	-
56	21496.99	32832.98	0.3	-
57	21494.04	32836.10	0.3	-
58	21496.56	32838.56	0.3	-
59	21493.58	32841.87	0.3	-
60	21484.80	32855.43	0.3	-
61	21483.32	32857.71	0.3	-
62	21482.05	32859.68	0.3	-
63	21479.49	32862.00	0.3	-
64	21475.41	32867.00	0.3	-
65	21471.30	32872.60	0.3	-
66	21471.30	32872.61	0.3	-
67	21471.32	32872.58	0.3	-
68	21492.28	32890.28	0.3	-
69	21492.26	32890.31	0.3	-
69	21492.26	32890.31	0.3	-
70	21505.31	32876.13	0.3	-
71	21506.74	32874.57	0.3	-
72	21502.51	32871.00	0.3	-
73	21505.98	32867.13	0.3	-
74	21512.54	32860.73	0.3	-

75	21514.90	32857.71	0.3	-
76	21520.91	32850.03	0.3	-
77	21521.28	32849.61	0.3	-
78	21524.71	32845.81	0.3	-
79	21527.89	32842.27	0.3	-
80	21528.28	32842.66	0.3	-
81	21546.97	32859.78	0.3	-
82	21582.39	32892.24	0.3	-
83	21599.40	32907.82	0.3	-
84	21607.84	32915.55	0.3	-
85	21610.22	32917.73	0.3	-
86	21582.24	32955.62	0.3	-
87	21556.56	32990.40	0.3	-
88	21552.13	32996.40	0.3	-
89	21549.65	32999.76	0.3	-
1	21531.60	33024.21	0.3	-

3. Сведения о характерных точках части (частей) границы объекта

Обозначение характерных точек части границы	Координаты, м		Метод определения координат и средняя квадратическая погрешность положения характерной точки (Mt), м	Описание обозначения точки
	X	Y		
1	2	3	4	5

**ОПИСАНИЕ МЕСТОПОЛОЖЕНИЯ ГРАНИЦ  
ЗОНЫ ЗАСТРОЙКИ СРЕДНЕЭТАЖНЫМИ ЖИЛЫМИ ДОМАМИ (5-8 ЭТ.) (ЖЗ-103)  
(наименование объекта)**

Сведения о местоположении измененных (уточненных) границ объекта

1. Система координат МСК-38, зона 3

2. Сведения о характерных точках границ объекта

Обозначение характерных точек границ	Существующие координаты, м		Измененные (уточненные) координаты, м		Метод определения координат и средняя квадратическая погрешность положения характерной точки (Mt), м	Описание обозначения точки
	X	Y	X	Y		
1	2	3	4	5	6	7
1			21531.60	33024.21		
2			21505.06	33060.15		
3			21500.03	33056.44		
4			21500.02	33056.44		
5			21491.96	33050.50		
6			21418.43	32996.35		
7			21417.18	32995.43		
8			21392.80	32977.48		
9			21400.06	32967.56		
10			21408.95	32955.41		
11			21423.49	32937.98		
12			21404.13	32923.99		
13			21382.10	32954.33		
14			21374.88	32964.28		
15			21370.27	32960.88		
16			21359.81	32953.18		
17			21358.10	32951.92		
18			21251.28	32873.25		
19			21251.26	32873.23		
20			21248.99	32871.56		
21			21249.83	32870.44		
22			21305.79	32796.22		
23			21310.92	32789.42		
24			21312.35	32790.54		
25			21322.10	32798.18		
26			21333.15	32807.48		
27			21345.95	32791.63		
28			21352.01	32797.01		
29			21361.47	32805.68		

30		21371.98	32817.14
31		21363.69	32828.37
32		21364.72	32829.00
33		21378.44	32840.11
34		21380.28	32838.09
35		21383.57	32844.75
36		21416.30	32871.54
37		21430.71	32852.28
38		21435.88	32845.55
39		21435.16	32844.91
40		21446.66	32831.33
41		21446.40	32831.06
42		21451.72	32824.48
43		21451.35	32824.20
44		21451.99	32823.33
45		21455.03	32819.59
46		21457.39	32816.68
47		21458.47	32815.53
48		21470.74	32802.47
49		21471.42	32801.62
50		21479.09	32793.41
51		21489.45	32803.78
52		21489.74	32804.07
53		21507.55	32821.91
54		21500.32	32829.45
55		21499.94	32829.85
56		21496.99	32832.98
57		21494.04	32836.10
58		21496.56	32838.56
59		21493.58	32841.87
60		21484.80	32855.43
61		21483.32	32857.71
62		21482.05	32859.68
63		21479.49	32862.00
64		21475.41	32867.00
65		21471.30	32872.60
66		21471.30	32872.61
67		21471.32	32872.58
68		21492.28	32890.28
69		21492.26	32890.31
69		21492.26	32890.31
70		21505.31	32876.13
71		21506.74	32874.57
72		21502.51	32871.00
73		21505.98	32867.13
74		21512.54	32860.73
75		21514.90	32857.71
76		21520.91	32850.03
77		21521.28	32849.61
78		21524.71	32845.81
79		21527.89	32842.27
80		21528.28	32842.66
81		21546.97	32859.78

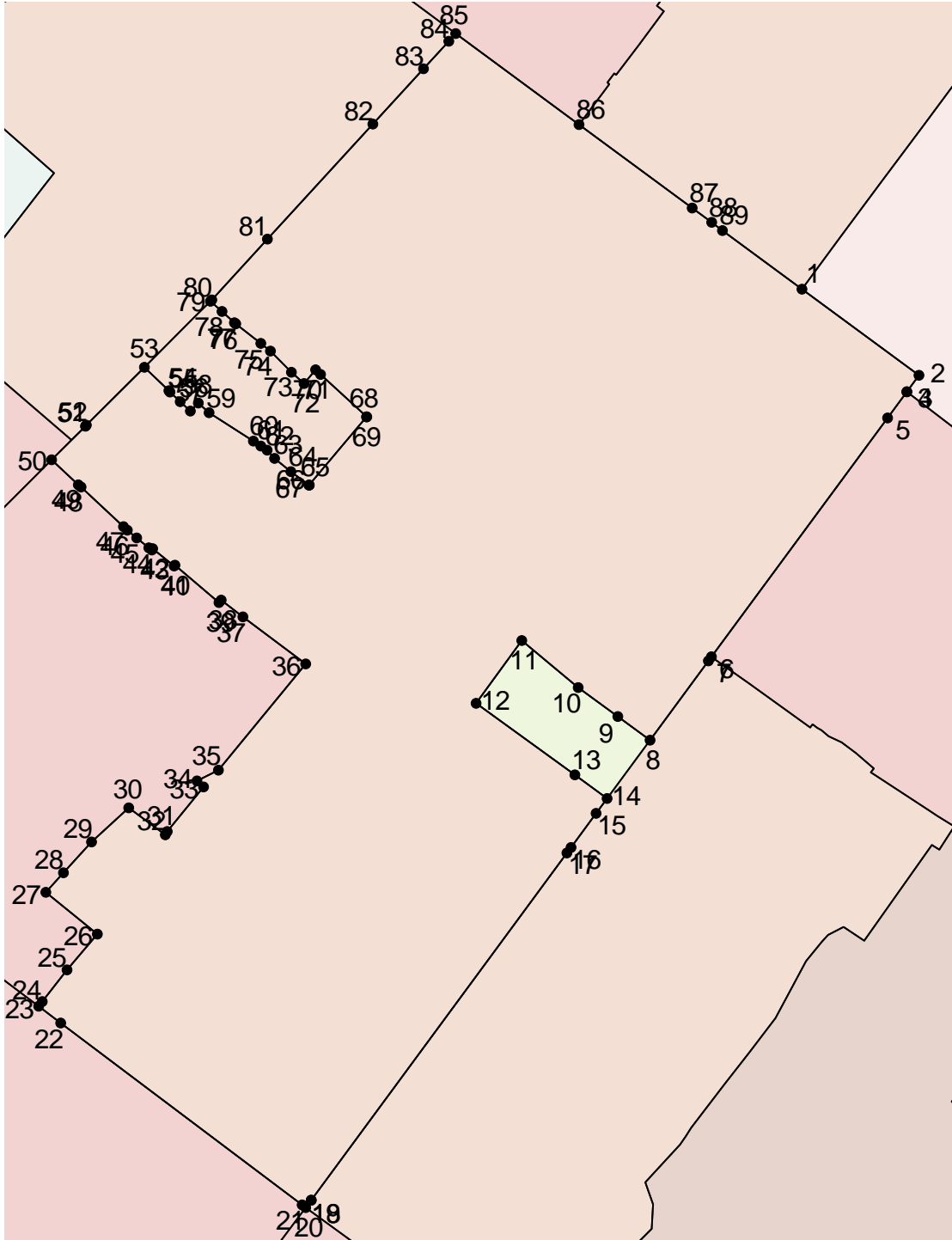
82			21582.39	32892.24		
83			21599.40	32907.82		
84			21607.84	32915.55		
85			21610.22	32917.73		
86			21582.24	32955.62		
87			21556.56	32990.40		
88			21552.13	32996.40		
89			21549.65	32999.76		
1			21531.60	33024.21		

3. Сведения о характерных точках части (частей) границы объекта

Обозначение характерных точек части границ	Существующие координаты, м		Измененные (уточненные) координаты, м		Метод определения координат и средняя квадратическая погрешность положения характерной точки (Mt), м	Описание обозначения точки
	X	Y	X	Y		
1	2	3	4	5	6	7

ОПИСАНИЕ МЕСТОПОЛОЖЕНИЯ ГРАНИЦ  
ЗОНЫ ЗАСТРОЙКИ СРЕДНЕЭТАЖНЫМИ ЖИЛЫМИ ДОМАМИ (5-8 ЭТ.) (ЖЗ-103)  
(наименование объекта)

План границ объекта



Масштаб 1: 2000



Используемые условные знаки и обозначения:

Подпись \_\_\_\_\_ Дата " \_\_ " \_\_\_\_\_ г.

Место для оттиска печати (при наличии) лица, составившего описание местоположения границ объекта

Лист N 921

ОПИСАНИЕ МЕСТОПОЛОЖЕНИЯ ГРАНИЦ  
ЗОНЫ ЗАСТРОЙКИ СРЕДНЕЭТАЖНЫМИ ЖИЛЫМИ ДОМАМИ (5-8 ЭТ.) (ЖЗ-103)  
 (наименование объекта местоположение границ, которого описано  
 (далее - объект)  
 \_\_\_\_\_

Сведения об объекте

N п/п	Характеристики объекта	Описание характеристик
1	2	3
1	Местоположение объекта	Российская Федерация, Иркутская область, город Иркутск
2	Площадь объекта +/- величина погрешности определения площади (P +/- Дельта P)	49001+/- 0
3	Иные характеристики объекта	ПЭ П-01-06

**ОПИСАНИЕ МЕСТОПОЛОЖЕНИЯ ГРАНИЦ  
ЗОНЫ ЗАСТРОЙКИ СРЕДНЕЭТАЖНЫМИ ЖИЛЫМИ ДОМАМИ (5-8 ЭТ.) (ЖЗ-103)  
(наименование объекта)**

Сведения о местоположении границ объекта

1. Система координат МСК-38, зона 3

2. Сведения о характерных точках границ объекта

Обозначение характерных точек границ	Координаты, м		Метод определения координат и средняя квадратическая погрешность положения характерной точки (Mt), м	Описание обозначения точки
	X	Y		
1	2	3	4	5
1	21485.18	32799.51	0.3	-
2	21498.68	32783.81	0.3	-
3	21510.78	32769.74	0.3	-
4	21528.58	32750.46	0.3	-
5	21553.60	32724.76	0.3	-
6	21561.89	32716.91	0.3	-
7	21576.80	32699.44	0.3	-
8	21556.43	32683.83	0.3	-
9	21552.56	32681.08	0.3	-
10	21543.97	32675.05	0.3	-
11	21536.78	32669.44	0.3	-
12	21535.43	32668.48	0.3	-
13	21534.69	32667.95	0.3	-
14	21520.81	32658.15	0.3	-
15	21522.97	32655.15	0.3	-
16	21519.90	32652.89	0.3	-
17	21530.45	32638.98	0.3	-

18	21532.24	32636.61	0.3	-
19	21540.14	32625.54	0.3	-
20	21541.15	32624.16	0.3	-
21	21543.81	32619.58	0.3	-
22	21565.01	32590.33	0.3	-
23	21584.47	32561.85	0.3	-
24	21592.28	32550.32	0.3	-
25	21593.17	32550.98	0.3	-
26	21594.63	32552.06	0.3	-
26	21594.63	32552.06	0.3	-
27	21632.02	32579.78	0.3	-
28	21649.66	32592.86	0.3	-
29	21679.68	32615.11	0.3	-
30	21719.88	32644.91	0.3	-
31	21777.29	32687.47	0.3	-
32	21777.94	32687.95	0.3	-
33	21769.30	32699.64	0.3	-
34	21754.47	32719.71	0.3	-
35	21751.25	32724.06	0.3	-
36	21745.36	32732.03	0.3	-
37	21713.90	32775.94	0.3	-
38	21713.44	32776.59	0.3	-
39	21708.48	32783.51	0.3	-
40	21676.33	32828.38	0.3	-
41	21671.87	32834.61	0.3	-
42	21671.36	32835.32	0.3	-
43	21664.46	32844.61	0.3	-
44	21664.45	32844.63	0.3	-
45	21650.06	32864.03	0.3	-

46	21636.68	32882.07	0.3	-
47	21633.14	32886.83	0.3	-
48	21629.25	32892.08	0.3	-
49	21610.22	32917.73	0.3	-
50	21607.84	32915.55	0.3	-
51	21599.40	32907.82	0.3	-
52	21582.39	32892.24	0.3	-
53	21546.97	32859.78	0.3	-
54	21528.28	32842.66	0.3	-
55	21527.89	32842.27	0.3	-
56	21522.83	32837.21	0.3	-
57	21507.55	32821.91	0.3	-
58	21489.74	32804.07	0.3	-
59	21489.45	32803.78	0.3	-
1	21485.18	32799.51	0.3	-
60	21613.49	32741.57	0.3	-
61	21627.18	32726.19	0.3	-
62	21619.88	32720.11	0.3	-
63	21611.33	32710.98	0.3	-
64	21609.24	32709.14	0.3	-
65	21593.79	32695.61	0.3	-
66	21591.94	32693.79	0.3	-
67	21542.65	32744.41	0.3	-
68	21526.38	32762.46	0.3	-
69	21563.41	32791.15	0.3	-
70	21567.32	32794.18	0.3	-
71	21593.03	32764.86	0.3	-
60	21613.49	32741.57	0.3	-

3. Сведения о характерных точках части (частей) границы объекта

Обозначение характерных точек части границы	Координаты, м		Метод определения координат и средняя квадратическая погрешность положения характерной точки (Mt), м	Описание обозначения точки
	X	Y		
1	2	3	4	5

**ОПИСАНИЕ МЕСТОПОЛОЖЕНИЯ ГРАНИЦ  
ЗОНЫ ЗАСТРОЙКИ СРЕДНЕЭТАЖНЫМИ ЖИЛЫМИ ДОМАМИ (5-8 ЭТ.) (ЖЗ-103)  
(наименование объекта)**

Сведения о местоположении измененных (уточненных) границ объекта

1. Система координат МСК-38, зона 3

2. Сведения о характерных точках границ объекта

Обозначение характерных точек границ	Существующие координаты, м		Измененные (уточненные) координаты, м		Метод определения координат и средняя квадратическая погрешность положения характерной точки (Mt), м	Описание обозначения точки
	X	Y	X	Y		
1	2	3	4	5	6	7
1			21485.18	32799.51		
2			21498.68	32783.81		
3			21510.78	32769.74		
4			21528.58	32750.46		
5			21553.60	32724.76		
6			21561.89	32716.91		
7			21576.80	32699.44		
8			21556.43	32683.83		
9			21552.56	32681.08		
10			21543.97	32675.05		
11			21536.78	32669.44		
12			21535.43	32668.48		
13			21534.69	32667.95		
14			21520.81	32658.15		
15			21522.97	32655.15		
16			21519.90	32652.89		
17			21530.45	32638.98		
18			21532.24	32636.61		
19			21540.14	32625.54		
20			21541.15	32624.16		
21			21543.81	32619.58		
22			21565.01	32590.33		
23			21584.47	32561.85		
24			21592.28	32550.32		
25			21593.17	32550.98		
26			21594.63	32552.06		
26			21594.63	32552.06		
27			21632.02	32579.78		
28			21649.66	32592.86		

29			21679.68	32615.11	
30			21719.88	32644.91	
31			21777.29	32687.47	
32			21777.94	32687.95	
33			21769.30	32699.64	
34			21754.47	32719.71	
35			21751.25	32724.06	
36			21745.36	32732.03	
37			21713.90	32775.94	
38			21713.44	32776.59	
39			21708.48	32783.51	
40			21676.33	32828.38	
41			21671.87	32834.61	
42			21671.36	32835.32	
43			21664.46	32844.61	
44			21664.45	32844.63	
45			21650.06	32864.03	
46			21636.68	32882.07	
47			21633.14	32886.83	
48			21629.25	32892.08	
49			21610.22	32917.73	
50			21607.84	32915.55	
51			21599.40	32907.82	
52			21582.39	32892.24	
53			21546.97	32859.78	
54			21528.28	32842.66	
55			21527.89	32842.27	
56			21522.83	32837.21	
57			21507.55	32821.91	
58			21489.74	32804.07	
59			21489.45	32803.78	
1			21485.18	32799.51	
60			21613.49	32741.57	
61			21627.18	32726.19	
62			21619.88	32720.11	
63			21611.33	32710.98	
64			21609.24	32709.14	
65			21593.79	32695.61	
66			21591.94	32693.79	
67			21542.65	32744.41	
68			21526.38	32762.46	
69			21563.41	32791.15	
70			21567.32	32794.18	
71			21593.03	32764.86	
60			21613.49	32741.57	

## 3. Сведения о характерных точках части (частей) границы объекта

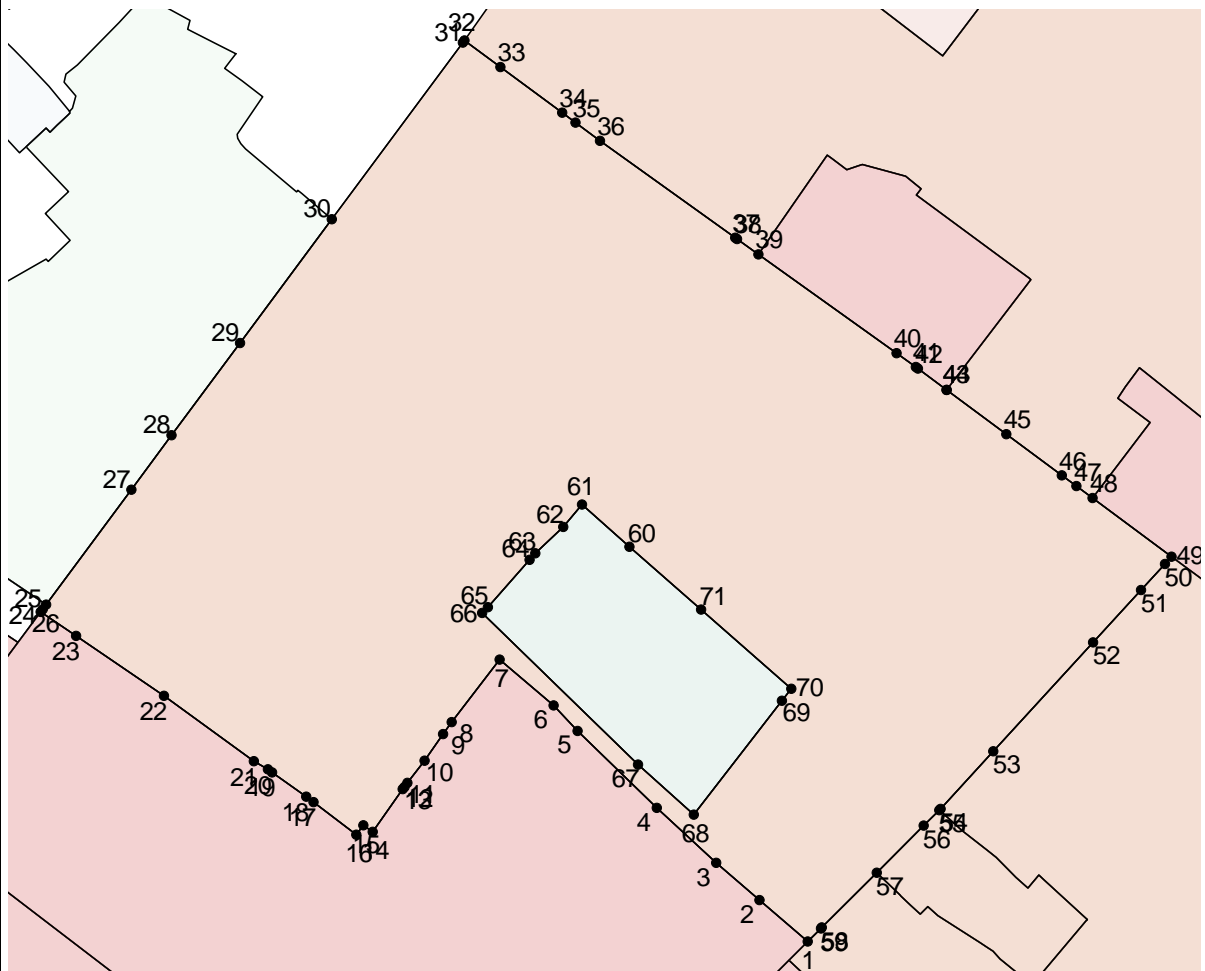
Обозначение характерных точек	Существующие координаты, м		Измененные (уточненные) координаты, м		Метод определения координат и средняя	Описание обозначения точки
	X	Y	X	Y		

части границ					квадратическая погрешность положения характерной точки (Mt), м	
1	2	3	4	5	6	7



ОПИСАНИЕ МЕСТОПОЛОЖЕНИЯ ГРАНИЦ  
ЗОНЫ ЗАСТРОЙКИ СРЕДНЕЭТАЖНЫМИ ЖИЛЫМИ ДОМАМИ (5-8 ЭТ.) (ЖЗ-103)  
(наименование объекта)

План границ объекта

Масштаб 1: 2000

Используемые условные знаки и обозначения:

Подпись \_\_\_\_\_ Дата " \_ " \_\_\_\_\_ г.

Место для оттиска печати (при наличии) лица, составившего описание местоположения границ объекта

ОПИСАНИЕ МЕСТОПОЛОЖЕНИЯ ГРАНИЦ  
ЗОНЫ ЗАСТРОЙКИ СРЕДНЕЭТАЖНЫМИ ЖИЛЫМИ ДОМАМИ (5-8 ЭТ.) (ЖЗ-103)  
 (наименование объекта местоположение границ, которого описано  
 (далее - объект)

Сведения об объекте

N п/п	Характеристики объекта	Описание характеристик
1	2	3
1	Местоположение объекта	Российская Федерация, Иркутская область, город Иркутск
2	Площадь объекта +/- величина погрешности определения площади (P +/- Дельта P)	17765+/- 0
3	Иные характеристики объекта	ПЭ П-01-06

**ОПИСАНИЕ МЕСТОПОЛОЖЕНИЯ ГРАНИЦ  
ЗОНЫ ЗАСТРОЙКИ СРЕДНЕЭТАЖНЫМИ ЖИЛЫМИ ДОМАМИ (5-8 ЭТ.) (ЖЗ-103)  
(наименование объекта)**

Сведения о местоположении границ объекта

1. Система координат МСК-38, зона 3

2. Сведения о характерных точках границ объекта

Обозначение характерных точек границ	Координаты, м		Метод определения координат и средняя квадратическая погрешность положения характерной точки (Mt), м	Описание обозначения точки
	X	Y		
1	2	3	4	5
1	21366.25	33071.02	0.3	-
2	21359.08	33066.44	0.3	-
3	21360.52	33064.16	0.3	-
4	21331.06	33043.35	0.3	-
5	21335.29	33036.97	0.3	-
6	21332.83	33032.25	0.3	-
7	21330.84	33030.40	0.3	-
8	21324.83	33025.50	0.3	-
9	21307.26	33016.11	0.3	-
10	21296.67	33007.94	0.3	-
11	21287.28	33000.70	0.3	-
12	21273.64	32990.17	0.3	-
13	21270.84	32988.42	0.3	-
14	21268.35	32986.69	0.3	-
15	21256.75	32975.99	0.3	-
16	21250.00	32978.36	0.3	-
17	21242.48	32977.96	0.3	-

18	21213.43	32949.05	0.3	-
19	21202.95	32938.62	0.3	-
19	21202.95	32938.62	0.3	-
20	21201.28	32936.96	0.3	-
21	21248.99	32871.56	0.3	-
22	21251.26	32873.23	0.3	-
23	21251.28	32873.25	0.3	-
24	21358.10	32951.92	0.3	-
25	21359.81	32953.18	0.3	-
26	21370.27	32960.88	0.3	-
27	21374.88	32964.28	0.3	-
28	21392.80	32977.48	0.3	-
29	21417.18	32995.43	0.3	-
30	21418.43	32996.35	0.3	-
31	21417.99	32996.97	0.3	-
32	21417.98	32996.98	0.3	-
33	21417.47	32997.71	0.3	-
34	21410.13	33008.00	0.3	-
35	21396.74	33026.78	0.3	-
36	21397.65	33027.45	0.3	-
37	21397.51	33027.70	0.3	-
38	21396.65	33028.88	0.3	-
39	21395.86	33030.18	0.3	-
40	21394.00	33032.42	0.3	-
41	21392.12	33036.36	0.3	-
42	21388.83	33040.84	0.3	-
43	21384.07	33046.28	0.3	-
44	21382.92	33045.40	0.3	-
45	21371.39	33062.94	0.3	-

46	21369.54	33065.79	0.3	-
47	21366.62	33070.43	0.3	-
1	21366.25	33071.02	0.3	-
3. Сведения о характерных точках части (частей) границы объекта				
Обозначение характерных точек части границы	Координаты, м		Метод определения координат и средняя квадратическая погрешность положения характерной точки (Mt), м	Описание обозначения точки
	X	Y		
1	2	3	4	5

**ОПИСАНИЕ МЕСТОПОЛОЖЕНИЯ ГРАНИЦ  
ЗОНЫ ЗАСТРОЙКИ СРЕДНЕЭТАЖНЫМИ ЖИЛЫМИ ДОМАМИ (5-8 ЭТ.) (ЖЗ-103)  
(наименование объекта)**

Сведения о местоположении измененных (уточненных) границ объекта

1. Система координат МСК-38, зона 3

2. Сведения о характерных точках границ объекта

Обозначение характерных точек границ	Существующие координаты, м		Измененные (уточненные) координаты, м		Метод определения координат и средняя квадратическая погрешность положения характерной точки (Mt), м	Описание обозначения точки
	X	Y	X	Y		
1	2	3	4	5	6	7
1			21366.25	33071.02		
2			21359.08	33066.44		
3			21360.52	33064.16		
4			21331.06	33043.35		
5			21335.29	33036.97		
6			21332.83	33032.25		
7			21330.84	33030.40		
8			21324.83	33025.50		
9			21307.26	33016.11		
10			21296.67	33007.94		
11			21287.28	33000.70		
12			21273.64	32990.17		
13			21270.84	32988.42		
14			21268.35	32986.69		
15			21256.75	32975.99		
16			21250.00	32978.36		
17			21242.48	32977.96		
18			21213.43	32949.05		
19			21202.95	32938.62		
19			21202.95	32938.62		
20			21201.28	32936.96		
21			21248.99	32871.56		
22			21251.26	32873.23		
23			21251.28	32873.25		
24			21358.10	32951.92		
25			21359.81	32953.18		
26			21370.27	32960.88		
27			21374.88	32964.28		
28			21392.80	32977.48		

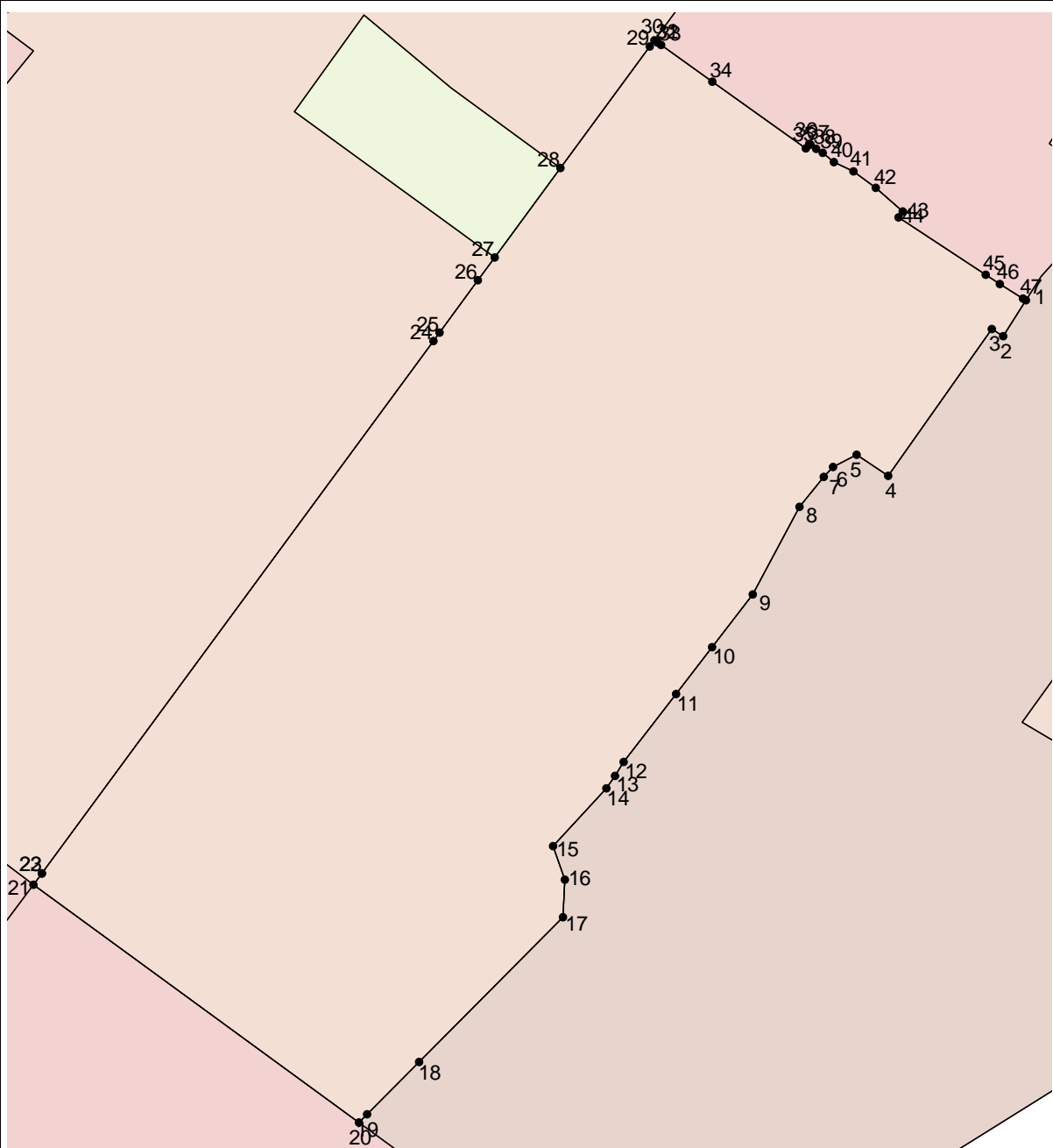
29			21417.18	32995.43		
30			21418.43	32996.35		
31			21417.99	32996.97		
32			21417.98	32996.98		
33			21417.47	32997.71		
34			21410.13	33008.00		
35			21396.74	33026.78		
36			21397.65	33027.45		
37			21397.51	33027.70		
38			21396.65	33028.88		
39			21395.86	33030.18		
40			21394.00	33032.42		
41			21392.12	33036.36		
42			21388.83	33040.84		
43			21384.07	33046.28		
44			21382.92	33045.40		
45			21371.39	33062.94		
46			21369.54	33065.79		
47			21366.62	33070.43		
1			21366.25	33071.02		

3. Сведения о характерных точках части (частей) границы объекта

Обозначение характерных точек части границ	Существующие координаты, м		Измененные (уточненные) координаты, м		Метод определения координат и средняя квадратическая погрешность положения характерной точки (Mt), м	Описание обозначения точки
	X	Y	X	Y		
1	2	3	4	5	6	7

ОПИСАНИЕ МЕСТОПОЛОЖЕНИЯ ГРАНИЦ  
ЗОНЫ ЗАСТРОЙКИ СРЕДНЕЭТАЖНЫМИ ЖИЛЫМИ ДОМАМИ (5-8 ЭТ.) (ЖЗ-103)  
(наименование объекта)

План границ объекта



Масштаб 1: 1000

Используемые условные знаки и обозначения:



Подпись \_\_\_\_\_ Дата " \_\_ " \_\_\_\_\_ г.

Место для оттиска печати (при наличии) лица, составившего описание местоположения границ объекта

Лист N 937

ОПИСАНИЕ МЕСТОПОЛОЖЕНИЯ ГРАНИЦ  
ЗОНЫ ЗАСТРОЙКИ МНОГОЭТАЖНЫМИ ЖИЛЫМИ ДОМАМИ (9 ЭТ. И БОЛЕЕ) (ЖЗ-104)  
 (наименование объекта местоположение границ, которого описано  
 (далее - объект)

Сведения об объекте

N п/п	Характеристики объекта	Описание характеристик
1	2	3
1	Местоположение объекта	Российская Федерация, Иркутская область, город Иркутск
2	Площадь объекта +/- величина погрешности определения площади (Р +/- Дельта Р)	18886+/- 0
3	Иные характеристики объекта	ПЭ П-01-06

**ОПИСАНИЕ МЕСТОПОЛОЖЕНИЯ ГРАНИЦ  
ЗОНЫ ЗАСТРОЙКИ МНОГОЭТАЖНЫМИ ЖИЛЫМИ ДОМАМИ (9 ЭТ. И БОЛЕЕ) (ЖЗ-104)  
(наименование объекта)**

Сведения о местоположении границ объекта

1. Система координат МСК-38, зона 3

2. Сведения о характерных точках границ объекта

Обозначение характерных точек границ	Координаты, м		Метод определения координат и средняя квадратическая погрешность положения характерной точки (Mt), м	Описание обозначения точки
	X	Y		
1	2	3	4	5
1	21369.85	33122.71	0.3	-
2	21365.84	33128.25	0.3	-
3	21347.54	33115.06	0.3	-
4	21342.06	33111.11	0.3	-
5	21340.74	33112.86	0.3	-
6	21336.05	33109.49	0.3	-
7	21281.59	33070.25	0.3	-
8	21277.56	33077.07	0.3	-
9	21269.70	33088.75	0.3	-
10	21265.74	33090.17	0.3	-
11	21262.49	33088.20	0.3	-
12	21249.88	33102.54	0.3	-
13	21244.53	33108.63	0.3	-
14	21213.85	33086.22	0.3	-
14	21213.85	33086.22	0.3	-
15	21206.05	33073.73	0.3	-
16	21192.60	33052.20	0.3	-

17	21191.16	33049.90	0.3	-
18	21189.82	33047.76	0.3	-
19	21188.40	33045.48	0.3	-
20	21186.79	33042.90	0.3	-
21	21177.77	33028.47	0.3	-
22	21177.03	33027.29	0.3	-
23	21158.89	32998.25	0.3	-
24	21158.00	32995.64	0.3	-
25	21161.00	32992.04	0.3	-
26	21161.84	32991.03	0.3	-
27	21201.28	32936.96	0.3	-
28	21202.95	32938.62	0.3	-
28	21202.95	32938.62	0.3	-
29	21213.43	32949.05	0.3	-
30	21242.48	32977.96	0.3	-
31	21250.00	32978.36	0.3	-
32	21256.75	32975.99	0.3	-
33	21268.35	32986.69	0.3	-
34	21270.84	32988.42	0.3	-
35	21273.64	32990.17	0.3	-
36	21287.28	33000.70	0.3	-
37	21296.67	33007.94	0.3	-
38	21307.26	33016.11	0.3	-
39	21324.83	33025.50	0.3	-
40	21330.84	33030.40	0.3	-
41	21332.83	33032.25	0.3	-
42	21335.29	33036.97	0.3	-
43	21331.06	33043.35	0.3	-
44	21360.52	33064.16	0.3	-

45	21359.08	33066.44	0.3	-
46	21366.25	33071.02	0.3	-
47	21371.09	33074.12	0.3	-
48	21374.41	33077.07	0.3	-
49	21387.65	33086.63	0.3	-
50	21388.88	33087.58	0.3	-
51	21365.85	33119.92	0.3	-
1	21369.85	33122.71	0.3	-
<b>3. Сведения о характерных точках части (частей) границы объекта</b>				
Обозначение характерных точек части границы	Координаты, м		Метод определения координат и средняя квадратическая погрешность положения характерной точки (Mt), м	Описание обозначения точки
	X	Y		
1	2	3	4	5

**ОПИСАНИЕ МЕСТОПОЛОЖЕНИЯ ГРАНИЦ  
ЗОНЫ ЗАСТРОЙКИ МНОГОЭТАЖНЫМИ ЖИЛЫМИ ДОМАМИ (9 ЭТ. И БОЛЕЕ) (ЖЗ-104)  
(наименование объекта)**

Сведения о местоположении измененных (уточненных) границ объекта

1. Система координат МСК-38, зона 3

2. Сведения о характерных точках границ объекта

Обозначение характерных точек границ	Существующие координаты, м		Измененные (уточненные) координаты, м		Метод определения координат и средняя квадратическая погрешность положения характерной точки (Mt), м	Описание обозначения точки
	X	Y	X	Y		
1	2	3	4	5	6	7
1			21369.85	33122.71		
2			21365.84	33128.25		
3			21347.54	33115.06		
4			21342.06	33111.11		
5			21340.74	33112.86		
6			21336.05	33109.49		
7			21281.59	33070.25		
8			21277.56	33077.07		
9			21269.70	33088.75		
10			21265.74	33090.17		
11			21262.49	33088.20		
12			21249.88	33102.54		
13			21244.53	33108.63		
14			21213.85	33086.22		
14			21213.85	33086.22		
15			21206.05	33073.73		
16			21192.60	33052.20		
17			21191.16	33049.90		
18			21189.82	33047.76		
19			21188.40	33045.48		
20			21186.79	33042.90		
21			21177.77	33028.47		
22			21177.03	33027.29		
23			21158.89	32998.25		
24			21158.00	32995.64		
25			21161.00	32992.04		
26			21161.84	32991.03		
27			21201.28	32936.96		
28			21202.95	32938.62		

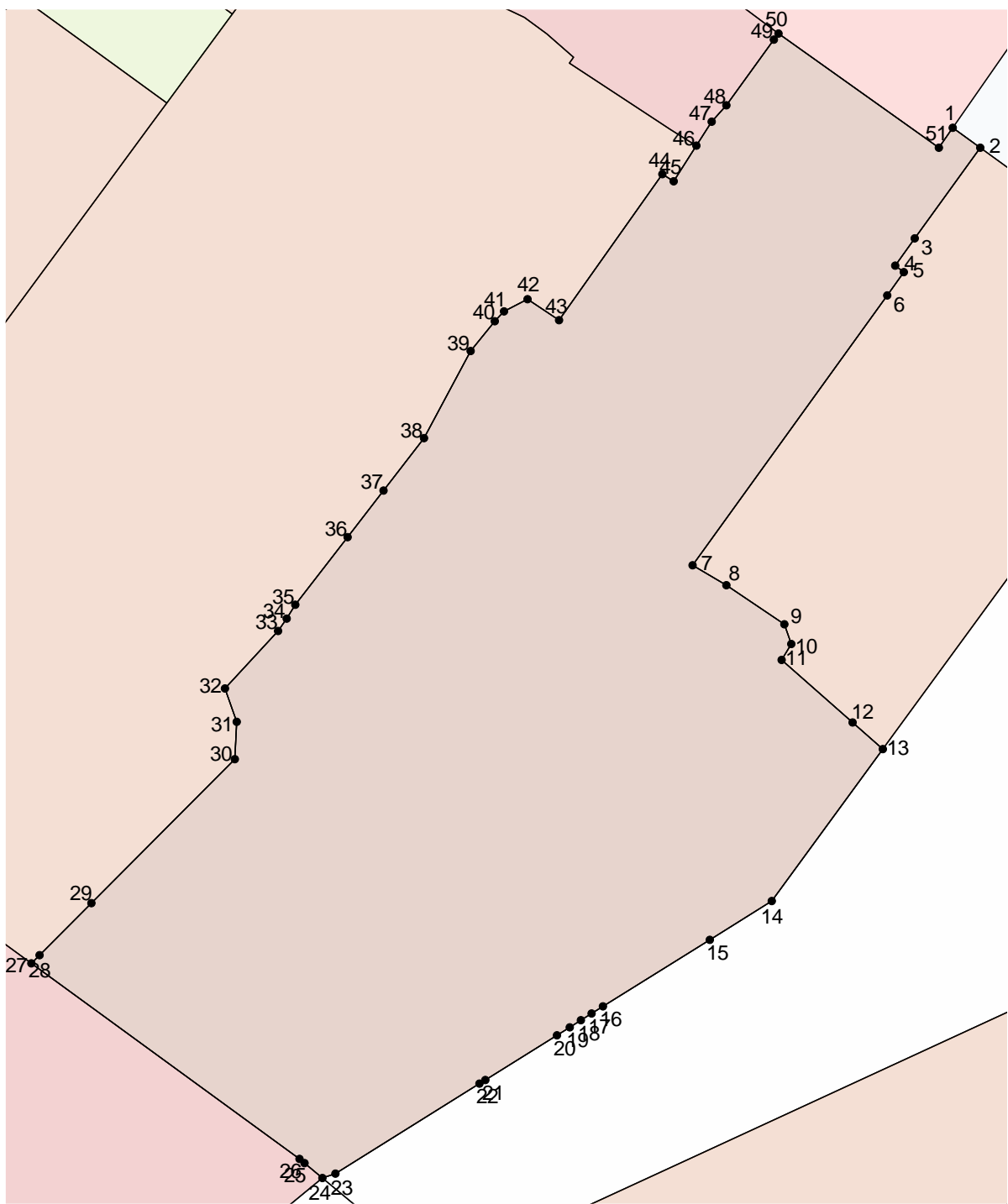
28			21202.95	32938.62		
29			21213.43	32949.05		
30			21242.48	32977.96		
31			21250.00	32978.36		
32			21256.75	32975.99		
33			21268.35	32986.69		
34			21270.84	32988.42		
35			21273.64	32990.17		
36			21287.28	33000.70		
37			21296.67	33007.94		
38			21307.26	33016.11		
39			21324.83	33025.50		
40			21330.84	33030.40		
41			21332.83	33032.25		
42			21335.29	33036.97		
43			21331.06	33043.35		
44			21360.52	33064.16		
45			21359.08	33066.44		
46			21366.25	33071.02		
47			21371.09	33074.12		
48			21374.41	33077.07		
49			21387.65	33086.63		
50			21388.88	33087.58		
51			21365.85	33119.92		
1			21369.85	33122.71		

3. Сведения о характерных точках части (частей) границы объекта

Обозначение характерных точек части границ	Существующие координаты, м		Измененные (уточненные) координаты, м		Метод определения координат и средняя квадратическая погрешность положения характерной точки (Mt), м	Описание обозначения точки
	X	Y	X	Y		
1	2	3	4	5	6	7

ОПИСАНИЕ МЕСТОПОЛОЖЕНИЯ ГРАНИЦ  
ЗОНЫ ЗАСТРОЙКИ МНОГОЭТАЖНЫМИ ЖИЛЫМИ ДОМАМИ (9 ЭТ. И БОЛЕЕ) (ЖЗ-104)  
(наименование объекта)

План границ объекта



Масштаб 1: 1000

Используемые условные знаки и обозначения:

Подпись \_\_\_\_\_ Дата " \_\_ " \_\_\_\_\_ г.

Место для оттиска печати (при наличии) лица, составившего описание местоположения границ объекта

Лист N 944

**ОПИСАНИЕ МЕСТОПОЛОЖЕНИЯ ГРАНИЦ  
ЗОНЫ ДЕЛОВОГО, ОБЩЕСТВЕННОГО И КОММЕРЧЕСКОГО НАЗНАЧЕНИЯ (ОДЗ-201)**  
(наименование объекта местоположение границ, которого описано  
(далее - объект)

\_\_\_\_\_

Сведения об объекте

N п/п	Характеристики объекта	Описание характеристик
1	2	3
1	Местоположение объекта	Российская Федерация, Иркутская область, город Иркутск
2	Площадь объекта +/- величина погрешности определения площади (P +/- Дельта P)	29352+/- 0
3	Иные характеристики объекта	ПЭ П-01-06



**ОПИСАНИЕ МЕСТОПОЛОЖЕНИЯ ГРАНИЦ  
ЗОНЫ ДЕЛОВОГО, ОБЩЕСТВЕННОГО И КОММЕРЧЕСКОГО НАЗНАЧЕНИЯ (ОДЗ-201)  
(наименование объекта)**

Сведения о местоположении границ объекта

1. Система координат МСК-38, зона 3

2. Сведения о характерных точках границ объекта

Обозначение характерных точек границ	Координаты, м		Метод определения координат и средняя квадратическая погрешность положения характерной точки (Mt), м	Описание обозначения точки
	X	Y		
1	2	3	4	5
1	21530.45	32638.98	0.3	-
2	21519.90	32652.89	0.3	-
3	21522.97	32655.15	0.3	-
4	21520.81	32658.15	0.3	-
5	21534.69	32667.95	0.3	-
6	21535.43	32668.48	0.3	-
7	21536.78	32669.44	0.3	-
8	21543.97	32675.05	0.3	-
9	21552.56	32681.08	0.3	-
10	21556.43	32683.83	0.3	-
11	21576.80	32699.44	0.3	-
12	21561.89	32716.91	0.3	-
13	21553.60	32724.76	0.3	-
14	21528.58	32750.46	0.3	-
15	21510.78	32769.74	0.3	-
16	21498.68	32783.81	0.3	-
17	21485.18	32799.51	0.3	-

18	21479.09	32793.41	0.3	-
19	21456.82	32771.11	0.3	-
20	21425.03	32739.28	0.3	-
21	21382.03	32696.23	0.3	-
22	21381.54	32695.74	0.3	-
23	21382.56	32694.40	0.3	-
24	21405.40	32664.60	0.3	-
25	21518.00	32517.62	0.3	-
26	21528.39	32504.05	0.3	-
27	21556.06	32523.83	0.3	-
28	21564.47	32529.84	0.3	-
29	21569.59	32533.50	0.3	-
30	21571.87	32535.19	0.3	-
31	21582.34	32542.95	0.3	-
32	21592.28	32550.32	0.3	-
33	21584.47	32561.85	0.3	-
34	21565.01	32590.33	0.3	-
35	21543.81	32619.58	0.3	-
36	21541.15	32624.16	0.3	-
37	21540.14	32625.54	0.3	-
38	21532.24	32636.61	0.3	-
1	21530.45	32638.98	0.3	-
3. Сведения о характерных точках части (частей) границы объекта				
Обозначение характерных точек части границы	Координаты, м		Метод определения координат и средняя квадратическая погрешность положения характерной точки (Mt), м	Описание обозначения точки
	X	Y		
1	2	3	4	5

**ОПИСАНИЕ МЕСТОПОЛОЖЕНИЯ ГРАНИЦ  
 ЗОНЫ ДЕЛОВОГО, ОБЩЕСТВЕННОГО И КОММЕРЧЕСКОГО НАЗНАЧЕНИЯ (ОДЗ-201)  
 (наименование объекта)**

Сведения о местоположении измененных (уточненных) границ объекта

1. Система координат МСК-38, зона 3

2. Сведения о характерных точках границ объекта

Обозначение характерных точек границ	Существующие координаты, м		Измененные (уточненные) координаты, м		Метод определения координат и средняя квадратическая погрешность положения характерной точки (Mt), м	Описание обозначения точки
	X	Y	X	Y		
1	2	3	4	5	6	7
1			21530.45	32638.98		
2			21519.90	32652.89		
3			21522.97	32655.15		
4			21520.81	32658.15		
5			21534.69	32667.95		
6			21535.43	32668.48		
7			21536.78	32669.44		
8			21543.97	32675.05		
9			21552.56	32681.08		
10			21556.43	32683.83		
11			21576.80	32699.44		
12			21561.89	32716.91		
13			21553.60	32724.76		
14			21528.58	32750.46		
15			21510.78	32769.74		
16			21498.68	32783.81		
17			21485.18	32799.51		
18			21479.09	32793.41		
19			21456.82	32771.11		
20			21425.03	32739.28		
21			21382.03	32696.23		
22			21381.54	32695.74		
23			21382.56	32694.40		
24			21405.40	32664.60		
25			21518.00	32517.62		
26			21528.39	32504.05		
27			21556.06	32523.83		
28			21564.47	32529.84		
29			21569.59	32533.50		

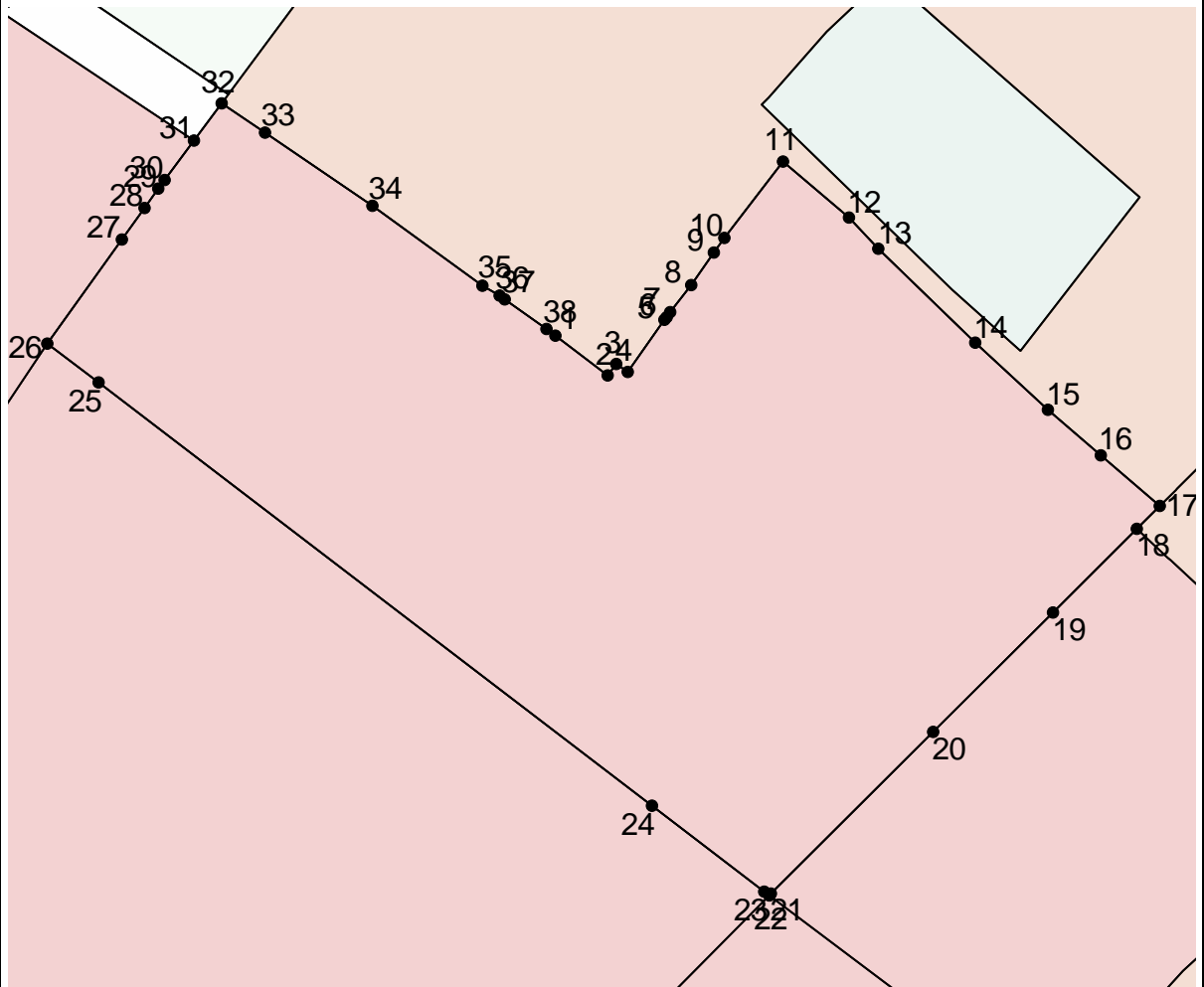
30			21571.87	32535.19		
31			21582.34	32542.95		
32			21592.28	32550.32		
33			21584.47	32561.85		
34			21565.01	32590.33		
35			21543.81	32619.58		
36			21541.15	32624.16		
37			21540.14	32625.54		
38			21532.24	32636.61		
1			21530.45	32638.98		

3. Сведения о характерных точках части (частей) границы объекта

Обозначение характерных точек части границ	Существующие координаты, м		Измененные (уточненные) координаты, м		Метод определения координат и средняя квадратическая погрешность положения характерной точки (Mt), м	Описание обозначения точки
	X	Y	X	Y		
1	2	3	4	5	6	7

ОПИСАНИЕ МЕСТОПОЛОЖЕНИЯ ГРАНИЦ  
ЗОНЫ ДЕЛОВОГО, ОБЩЕСТВЕННОГО И КОММЕРЧЕСКОГО НАЗНАЧЕНИЯ (ОДЗ-201)  
(наименование объекта)

План границ объекта

Масштаб 1: 2000

Используемые условные знаки и обозначения:

Подпись \_\_\_\_\_ Дата " \_\_ " \_\_\_\_\_ г.

Место для оттиска печати (при наличии) лица, составившего описание местоположения границ объекта

ОПИСАНИЕ МЕСТОПОЛОЖЕНИЯ ГРАНИЦ  
ЗОНЫ ДЕЛОВОГО, ОБЩЕСТВЕННОГО И КОММЕРЧЕСКОГО НАЗНАЧЕНИЯ (ОДЗ-201)  
 (наименование объекта местоположение границ, которого описано  
 (далее - объект)

Сведения об объекте

N п/п	Характеристики объекта	Описание характеристик
1	2	3
1	Местоположение объекта	Российская Федерация, Иркутская область, город Иркутск
2	Площадь объекта +/- величина погрешности определения площади (P +/- Дельта P)	35494+/- 0
3	Иные характеристики объекта	ПЭ П-01-06

**ОПИСАНИЕ МЕСТОПОЛОЖЕНИЯ ГРАНИЦ  
ЗОНЫ ДЕЛОВОГО, ОБЩЕСТВЕННОГО И КОММЕРЧЕСКОГО НАЗНАЧЕНИЯ (ОДЗ-201)  
(наименование объекта)**

Сведения о местоположении границ объекта

1. Система координат МСК-38, зона 3

2. Сведения о характерных точках границ объекта

Обозначение характерных точек границ	Координаты, м		Метод определения координат и средняя квадратическая погрешность положения характерной точки (Mt), м	Описание обозначения точки
	X	Y		
1	2	3	4	5
1	21381.54	32695.74	0.3	-
2	21300.16	32615.29	0.3	-
3	21270.38	32585.86	0.3	-
4	21336.63	32496.31	0.3	-
5	21353.06	32474.11	0.3	-
6	21386.23	32429.27	0.3	-
7	21396.04	32416.01	0.3	-
8	21493.67	32480.95	0.3	-
9	21500.01	32485.17	0.3	-
10	21528.39	32504.05	0.3	-
11	21518.00	32517.62	0.3	-
12	21405.40	32664.60	0.3	-
13	21382.56	32694.40	0.3	-
1	21381.54	32695.74	0.3	-

3. Сведения о характерных точках части (частей) границы объекта

Обозначение характерных точек части границы	Координаты, м		Метод определения координат и средняя квадратическая погрешность	Описание обозначения точки
	X	Y		

			положения характерной точки (Mt), м	
1	2	3	4	5



**ОПИСАНИЕ МЕСТОПОЛОЖЕНИЯ ГРАНИЦ  
ЗОНЫ ДЕЛОВОГО, ОБЩЕСТВЕННОГО И КОММЕРЧЕСКОГО НАЗНАЧЕНИЯ (ОДЗ-201)  
(наименование объекта)**

Сведения о местоположении измененных (уточненных) границ объекта

1. Система координат МСК-38, зона 3

2. Сведения о характерных точках границ объекта

Обозначение характерных точек границ	Существующие координаты, м		Измененные (уточненные) координаты, м		Метод определения координат и средняя квадратическая погрешность положения характерной точки (Mt), м	Описание обозначения точки
	X	Y	X	Y		
1	2	3	4	5	6	7
1			21381.54	32695.74		
2			21300.16	32615.29		
3			21270.38	32585.86		
4			21336.63	32496.31		
5			21353.06	32474.11		
6			21386.23	32429.27		
7			21396.04	32416.01		
8			21493.67	32480.95		
9			21500.01	32485.17		
10			21528.39	32504.05		
11			21518.00	32517.62		
12			21405.40	32664.60		
13			21382.56	32694.40		
1			21381.54	32695.74		

3. Сведения о характерных точках части (частей) границы объекта

Обозначение характерных точек части границ	Существующие координаты, м		Измененные (уточненные) координаты, м		Метод определения координат и средняя квадратическая погрешность положения характерной точки (Mt), м	Описание обозначения точки
	X	Y	X	Y		
1	2	3	4	5	6	7

ОПИСАНИЕ МЕСТОПОЛОЖЕНИЯ ГРАНИЦ  
ЗОНЫ ДЕЛОВОГО, ОБЩЕСТВЕННОГО И КОММЕРЧЕСКОГО НАЗНАЧЕНИЯ (ОДЗ-201)  
(наименование объекта)

## План границ объекта

Масштаб 1: 1000

Используемые условные знаки и обозначения:

Подпись \_\_\_\_\_ Дата " \_ " \_\_\_\_\_ г.

Место для оттиска печати (при наличии) лица, составившего описание местоположения границ объекта

Лист N 955

ОПИСАНИЕ МЕСТОПОЛОЖЕНИЯ ГРАНИЦ  
ЗОНЫ ДЕЛОВОГО, ОБЩЕСТВЕННОГО И КОММЕРЧЕСКОГО НАЗНАЧЕНИЯ (ОДЗ-201)  
 (наименование объекта местоположение границ, которого описано  
 (далее - объект)

---

Сведения об объекте

N п/п	Характеристики объекта	Описание характеристик
1	2	3
1	Местоположение объекта	Российская Федерация, Иркутская область, город Иркутск
2	Площадь объекта +/- величина погрешности определения площади (P +/- Дельта P)	13858+/- 0
3	Иные характеристики объекта	ПЭ П-01-06

**ОПИСАНИЕ МЕСТОПОЛОЖЕНИЯ ГРАНИЦ  
ЗОНЫ ДЕЛОВОГО, ОБЩЕСТВЕННОГО И КОММЕРЧЕСКОГО НАЗНАЧЕНИЯ (ОДЗ-201)  
(наименование объекта)**

Сведения о местоположении границ объекта

1. Система координат МСК-38, зона 3

2. Сведения о характерных точках границ объекта

Обозначение характерных точек границ	Координаты, м		Метод определения координат и средняя квадратическая погрешность положения характерной точки (Mt), м	Описание обозначения точки
	X	Y		
1	2	3	4	5
1	21310.92	32789.42	0.3	-
2	21381.54	32695.74	0.3	-
3	21382.03	32696.23	0.3	-
4	21425.03	32739.28	0.3	-
5	21456.82	32771.11	0.3	-
6	21479.09	32793.41	0.3	-
7	21471.42	32801.62	0.3	-
8	21470.74	32802.47	0.3	-
9	21458.47	32815.53	0.3	-
10	21457.39	32816.68	0.3	-
11	21455.03	32819.59	0.3	-
12	21451.99	32823.33	0.3	-
13	21451.35	32824.20	0.3	-
14	21451.72	32824.48	0.3	-
15	21446.40	32831.06	0.3	-
16	21446.66	32831.33	0.3	-
17	21435.16	32844.91	0.3	-

18	21435.88	32845.55	0.3	-
19	21430.71	32852.28	0.3	-
20	21416.30	32871.54	0.3	-
21	21383.57	32844.75	0.3	-
22	21380.28	32838.09	0.3	-
23	21378.44	32840.11	0.3	-
24	21364.72	32829.00	0.3	-
25	21363.69	32828.37	0.3	-
26	21371.98	32817.14	0.3	-
27	21361.47	32805.68	0.3	-
28	21352.01	32797.01	0.3	-
29	21345.95	32791.63	0.3	-
30	21333.15	32807.48	0.3	-
31	21322.10	32798.18	0.3	-
32	21312.35	32790.54	0.3	-
1	21310.92	32789.42	0.3	-
<b>3. Сведения о характерных точках части (частей) границы объекта</b>				
Обозначение характерных точек части границы	Координаты, м		Метод определения координат и средняя квадратическая погрешность положения характерной точки (Mt), м	Описание обозначения точки
	X	Y		
1	2	3	4	5

**ОПИСАНИЕ МЕСТОПОЛОЖЕНИЯ ГРАНИЦ  
ЗОНЫ ДЕЛОВОГО, ОБЩЕСТВЕННОГО И КОММЕРЧЕСКОГО НАЗНАЧЕНИЯ (ОДЗ-201)  
(наименование объекта)**

Сведения о местоположении измененных (уточненных) границ объекта

1. Система координат МСК-38, зона 3

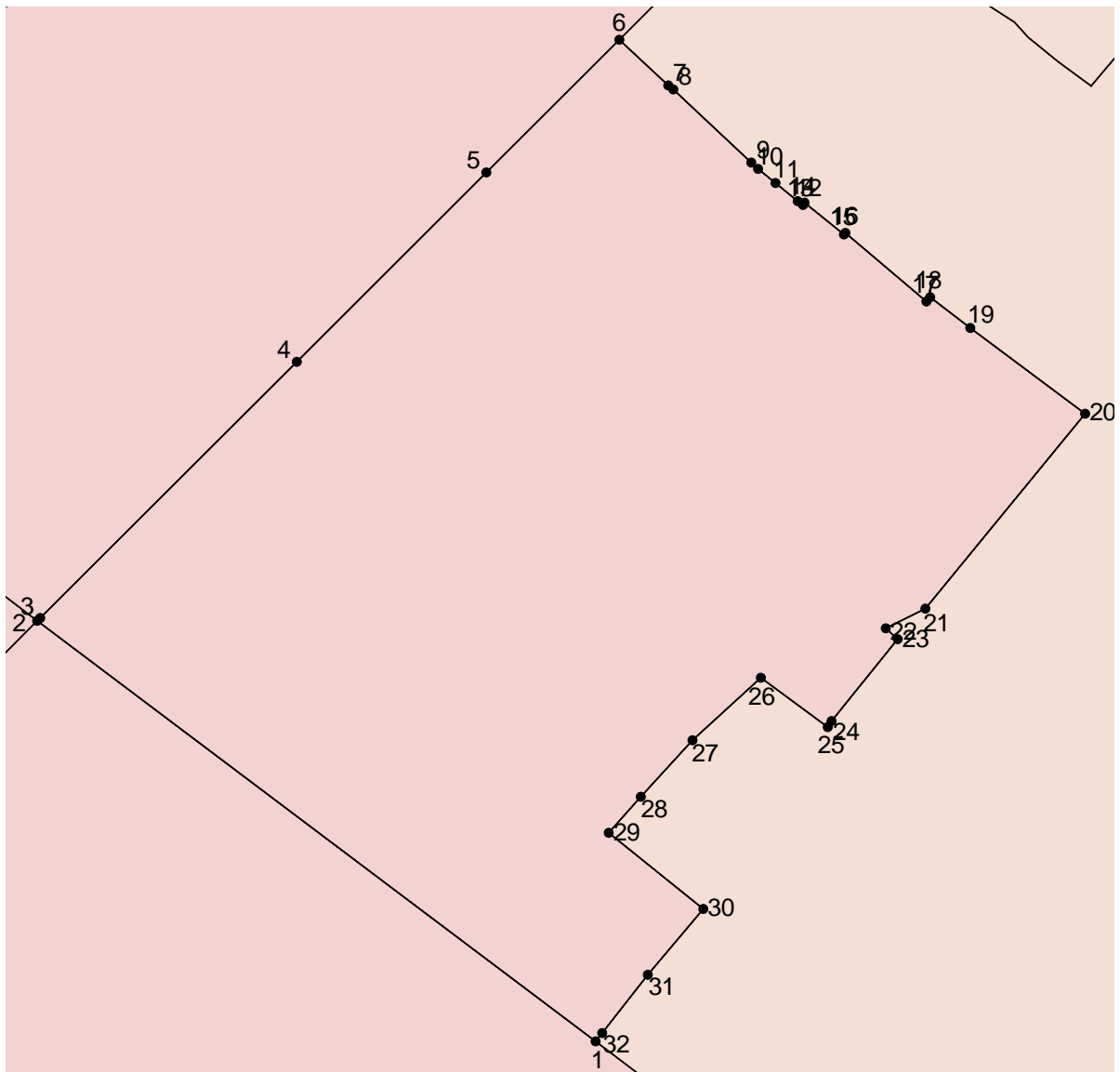
2. Сведения о характерных точках границ объекта

Обозначение характерных точек границ	Существующие координаты, м		Измененные (уточненные) координаты, м		Метод определения координат и средняя квадратическая погрешность положения характерной точки (Mt), м	Описание обозначения точки
	X	Y	X	Y		
1	2	3	4	5	6	7
1			21310.92	32789.42		
2			21381.54	32695.74		
3			21382.03	32696.23		
4			21425.03	32739.28		
5			21456.82	32771.11		
6			21479.09	32793.41		
7			21471.42	32801.62		
8			21470.74	32802.47		
9			21458.47	32815.53		
10			21457.39	32816.68		
11			21455.03	32819.59		
12			21451.99	32823.33		
13			21451.35	32824.20		
14			21451.72	32824.48		
15			21446.40	32831.06		
16			21446.66	32831.33		
17			21435.16	32844.91		
18			21435.88	32845.55		
19			21430.71	32852.28		
20			21416.30	32871.54		
21			21383.57	32844.75		
22			21380.28	32838.09		
23			21378.44	32840.11		
24			21364.72	32829.00		
25			21363.69	32828.37		
26			21371.98	32817.14		
27			21361.47	32805.68		
28			21352.01	32797.01		
29			21345.95	32791.63		

30			21333.15	32807.48		
31			21322.10	32798.18		
32			21312.35	32790.54		
1			21310.92	32789.42		
3. Сведения о характерных точках части (частей) границы объекта						
Обозначение характерных точек части границ	Существующие координаты, м		Измененные (уточненные) координаты, м		Метод определения координат и средняя квадратическая погрешность положения характерной точки (Mt), м	Описание обозначения точки
	X	Y	X	Y		
1	2	3	4	5	6	7

ОПИСАНИЕ МЕСТОПОЛОЖЕНИЯ ГРАНИЦ  
ЗОНЫ ДЕЛОВОГО, ОБЩЕСТВЕННОГО И КОММЕРЧЕСКОГО НАЗНАЧЕНИЯ (ОДЗ-201)  
(наименование объекта)

План границ объекта



Масштаб 1: 1000

Используемые условные знаки и обозначения:

Подпись \_\_\_\_\_ Дата " \_\_ " \_\_\_\_\_ г.

Место для оттиска печати (при наличии) лица, составившего описание местоположения



границ объекта
----------------

Лист N 961
------------

<p>ОПИСАНИЕ МЕСТОПОЛОЖЕНИЯ ГРАНИЦ  <u>ЗОНЫ ДЕЛОВОГО, ОБЩЕСТВЕННОГО И КОММЕРЧЕСКОГО НАЗНАЧЕНИЯ (ОДЗ-201)</u>  (наименование объекта местоположение границ, которого описано  (далее - объект)</p> <hr/>
--

Сведения об объекте
---------------------

N п/п	Характеристики объекта	Описание характеристик
1	2	3
1	Местоположение объекта	Российская Федерация, Иркутская область, город Иркутск
2	Площадь объекта +/- величина погрешности определения площади (P +/- Дельта P)	15531+/- 0
3	Иные характеристики объекта	ПЭ П-01-06

**ОПИСАНИЕ МЕСТОПОЛОЖЕНИЯ ГРАНИЦ  
 ЗОНЫ ДЕЛОВОГО, ОБЩЕСТВЕННОГО И КОММЕРЧЕСКОГО НАЗНАЧЕНИЯ (ОДЗ-201)  
 (наименование объекта)**

Сведения о местоположении границ объекта

1. Система координат МСК-38, зона 3

2. Сведения о характерных точках границ объекта

Обозначение характерных точек границ	Координаты, м		Метод определения координат и средняя квадратическая погрешность положения характерной точки (Mt), м	Описание обозначения точки
	X	Y		
1	2	3	4	5
1	21158.00	32995.64	0.3	-
2	21148.69	32984.32	0.3	-
3	21147.85	32982.30	0.3	-
4	21143.87	32970.05	0.3	-
5	21149.67	32968.12	0.3	-
6	21135.27	32924.60	0.3	-
7	21123.11	32887.70	0.3	-
8	21119.22	32875.98	0.3	-
9	21111.19	32853.77	0.3	-
10	21107.96	32844.84	0.3	-
11	21104.63	32835.61	0.3	-
12	21097.18	32814.35	0.3	-
13	21097.56	32813.86	0.3	-
14	21100.24	32810.37	0.3	-
15	21124.73	32778.53	0.3	-
16	21248.99	32871.56	0.3	-
17	21201.28	32936.96	0.3	-

18	21161.84	32991.03	0.3	-
19	21161.00	32992.04	0.3	-
1	21158.00	32995.64	0.3	-
3. Сведения о характерных точках части (частей) границы объекта				
Обозначение характерных точек части границы	Координаты, м		Метод определения координат и средняя квадратическая погрешность положения характерной точки (Mt), м	Описание обозначения точки
	X	Y		
1	2	3	4	5

**ОПИСАНИЕ МЕСТОПОЛОЖЕНИЯ ГРАНИЦ  
ЗОНЫ ДЕЛОВОГО, ОБЩЕСТВЕННОГО И КОММЕРЧЕСКОГО НАЗНАЧЕНИЯ (ОДЗ-201)  
(наименование объекта)**

Сведения о местоположении измененных (уточненных) границ объекта

1. Система координат МСК-38, зона 3

2. Сведения о характерных точках границ объекта

Обозначение характерных точек границ	Существующие координаты, м		Измененные (уточненные) координаты, м		Метод определения координат и средняя квадратическая погрешность положения характерной точки (Mt), м	Описание обозначения точки
	X	Y	X	Y		
1	2	3	4	5	6	7
1			21158.00	32995.64		
2			21148.69	32984.32		
3			21147.85	32982.30		
4			21143.87	32970.05		
5			21149.67	32968.12		
6			21135.27	32924.60		
7			21123.11	32887.70		
8			21119.22	32875.98		
9			21111.19	32853.77		
10			21107.96	32844.84		
11			21104.63	32835.61		
12			21097.18	32814.35		
13			21097.56	32813.86		
14			21100.24	32810.37		
15			21124.73	32778.53		
16			21248.99	32871.56		
17			21201.28	32936.96		
18			21161.84	32991.03		
19			21161.00	32992.04		
1			21158.00	32995.64		

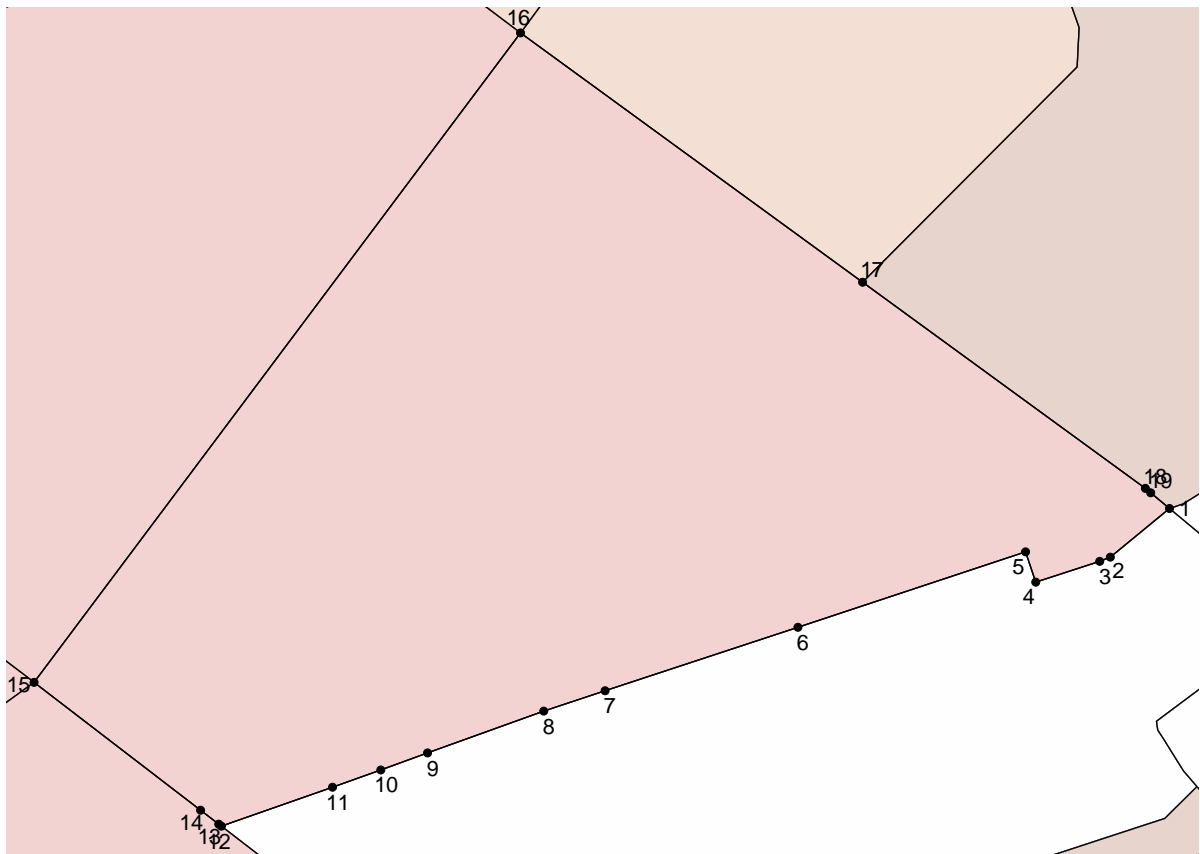
3. Сведения о характерных точках части (частей) границы объекта

Обозначение характерных точек части	Существующие координаты, м		Измененные (уточненные) координаты, м		Метод определения координат и средняя квадратическая погрешность положения характерной точки (Mt), м	Описание обозначения точки
	X	Y	X	Y		

границ					погрешность положения характерной точки (Mt), м	
1	2	3	4	5	6	7

**ОПИСАНИЕ МЕСТОПОЛОЖЕНИЯ ГРАНИЦ  
ЗОНЫ ДЕЛОВОГО, ОБЩЕСТВЕННОГО И КОММЕРЧЕСКОГО НАЗНАЧЕНИЯ (ОДЗ-201)  
(наименование объекта)**

План границ объекта



Масштаб 1: 1000

Используемые условные знаки и обозначения:

Подпись \_\_\_\_\_ Дата " \_ " \_\_\_\_\_ г.

Место для оттиска печати (при наличии) лица, составившего описание местоположения границ объекта

**ОПИСАНИЕ МЕСТОПОЛОЖЕНИЯ ГРАНИЦ  
ЗОНЫ ДЕЛОВОГО, ОБЩЕСТВЕННОГО И КОММЕРЧЕСКОГО НАЗНАЧЕНИЯ (ОДЗ-201)  
(наименование объекта местоположение границ, которого описано)**

(далее - объект)

## Сведения об объекте

N п/п	Характеристики объекта	Описание характеристик
1	2	3
1	Местоположение объекта	Российская Федерация, Иркутская область, город Иркутск
2	Площадь объекта +/- величина погрешности определения площади (P +/- Дельта P)	35800+/- 0
3	Иные характеристики объекта	ПЭ П-01-06

**ОПИСАНИЕ МЕСТОПОЛОЖЕНИЯ ГРАНИЦ  
ЗОНЫ ДЕЛОВОГО, ОБЩЕСТВЕННОГО И КОММЕРЧЕСКОГО НАЗНАЧЕНИЯ (ОДЗ-201)  
(наименование объекта)**

Сведения о местоположении границ объекта

1. Система координат МСК-38, зона 3

2. Сведения о характерных точках границ объекта

Обозначение характерных точек границ	Координаты, м		Метод определения координат и средняя квадратическая погрешность положения характерной точки (Mt), м	Описание обозначения точки
	X	Y		
1	2	3	4	5
1	21310.92	32789.42	0.3	-
2	21305.79	32796.22	0.3	-
3	21249.83	32870.44	0.3	-
4	21248.99	32871.56	0.3	-
5	21124.73	32778.53	0.3	-
6	21126.31	32776.45	0.3	-
7	21249.26	32613.79	0.3	-
8	21270.01	32586.35	0.3	-
9	21270.38	32585.86	0.3	-
10	21300.16	32615.29	0.3	-
11	21381.54	32695.74	0.3	-
1	21310.92	32789.42	0.3	-

3. Сведения о характерных точках части (частей) границы объекта

Обозначение характерных точек части границы	Координаты, м		Метод определения координат и средняя квадратическая погрешность положения характерной точки (Mt), м	Описание обозначения точки
	X	Y		



1	2	3	4	5

Лист N 969

**ОПИСАНИЕ МЕСТОПОЛОЖЕНИЯ ГРАНИЦ  
ЗОНЫ ДЕЛОВОГО, ОБЩЕСТВЕННОГО И КОММЕРЧЕСКОГО НАЗНАЧЕНИЯ (ОДЗ-201)  
(наименование объекта)**

Сведения о местоположении измененных (уточненных) границ объекта

1. Система координат МСК-38, зона 3

2. Сведения о характерных точках границ объекта

Обозначение характерных точек границ	Существующие координаты, м		Измененные (уточненные) координаты, м		Метод определения координат и средняя квадратическая погрешность положения характерной точки (Mt), м	Описание обозначения точки
	X	Y	X	Y		
1	2	3	4	5	6	7
1			21310.92	32789.42		
2			21305.79	32796.22		
3			21249.83	32870.44		
4			21248.99	32871.56		
5			21124.73	32778.53		
6			21126.31	32776.45		
7			21249.26	32613.79		
8			21270.01	32586.35		
9			21270.38	32585.86		
10			21300.16	32615.29		
11			21381.54	32695.74		
1			21310.92	32789.42		

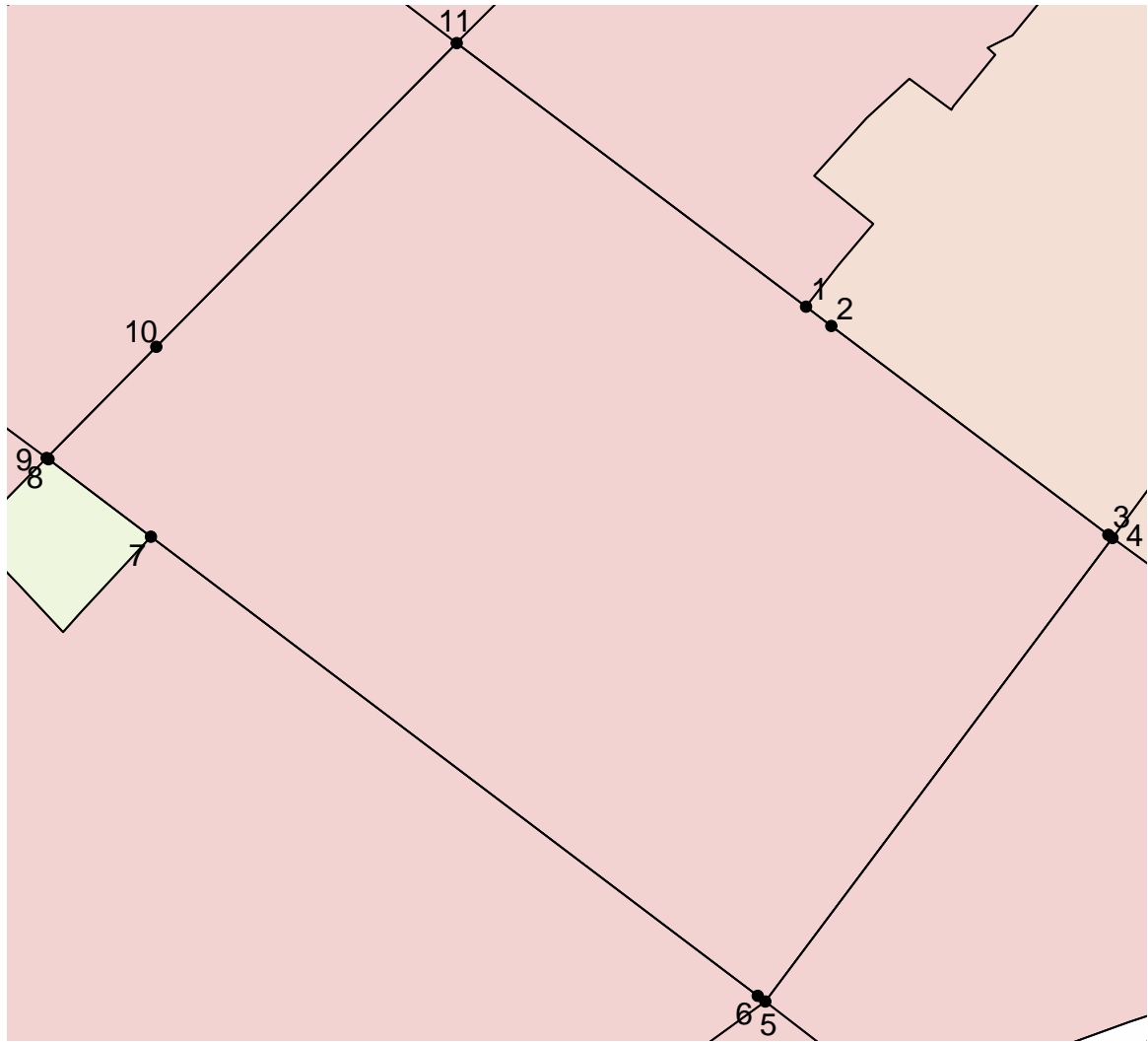
3. Сведения о характерных точках части (частей) границы объекта

Обозначение характерных точек части границ	Существующие координаты, м		Измененные (уточненные) координаты, м		Метод определения координат и средняя квадратическая погрешность положения характерной	Описание обозначения точки
	X	Y	X	Y		

					точки (Mt), м	
1	2	3	4	5	6	7

ОПИСАНИЕ МЕСТОПОЛОЖЕНИЯ ГРАНИЦ  
ЗОНЫ ДЕЛОВОГО, ОБЩЕСТВЕННОГО И КОММЕРЧЕСКОГО НАЗНАЧЕНИЯ (ОДЗ-201)  
(наименование объекта)

План границ объекта

Масштаб 1: 2000

Используемые условные знаки и обозначения:

Подпись \_\_\_\_\_ Дата " \_\_ " \_\_\_\_\_ г.

Место для оттиска печати (при наличии) лица, составившего описание местоположения границ объекта

ОПИСАНИЕ МЕСТОПОЛОЖЕНИЯ ГРАНИЦ  
ЗОНЫ ДЕЛОВОГО, ОБЩЕСТВЕННОГО И КОММЕРЧЕСКОГО НАЗНАЧЕНИЯ (ОДЗ-201)  
 (наименование объекта местоположение границ, которого описано  
 (далее - объект)

Сведения об объекте

N п/п	Характеристики объекта	Описание характеристик
1	2	3
1	Местоположение объекта	Российская Федерация, Иркутская область, город Иркутск
2	Площадь объекта +/- величина погрешности определения площади (P +/- Дельта P)	28205+/- 0
3	Иные характеристики объекта	ПЭ П-01-06

**ОПИСАНИЕ МЕСТОПОЛОЖЕНИЯ ГРАНИЦ  
ЗОНЫ ДЕЛОВОГО, ОБЩЕСТВЕННОГО И КОММЕРЧЕСКОГО НАЗНАЧЕНИЯ (ОДЗ-201)  
(наименование объекта)**

Сведения о местоположении границ объекта

1. Система координат МСК-38, зона 3

2. Сведения о характерных точках границ объекта

Обозначение характерных точек границ	Координаты, м		Метод определения координат и средняя квадратическая погрешность положения характерной точки (Mt), м	Описание обозначения точки
	X	Y		
1	2	3	4	5
1	21097.18	32814.35	0.3	-
2	21069.47	32850.39	0.3	-
3	21063.49	32852.95	0.3	-
4	21023.32	32870.14	0.3	-
5	21018.28	32859.13	0.3	-
6	21017.02	32851.19	0.3	-
7	21014.24	32833.92	0.3	-
8	21012.56	32823.65	0.3	-
9	21021.97	32786.40	0.3	-
10	21031.70	32795.24	0.3	-
11	21031.28	32804.47	0.3	-
12	21030.08	32805.95	0.3	-
13	21029.52	32808.62	0.3	-
14	21029.50	32810.80	0.3	-
15	21030.82	32815.90	0.3	-
16	21033.62	32820.66	0.3	-
17	21036.52	32828.64	0.3	-

18	21035.65	32829.00	0.3	-
19	21036.13	32829.91	0.3	-
20	21035.51	32830.13	0.3	-
21	21037.42	32836.17	0.3	-
22	21039.34	32841.25	0.3	-
23	21039.92	32840.98	0.3	-
24	21042.70	32848.54	0.3	-
25	21050.53	32845.64	0.3	-
26	21055.73	32845.22	0.3	-
27	21058.85	32842.55	0.3	-
28	21061.83	32840.07	0.3	-
29	21081.32	32815.12	0.3	-
30	21083.93	32811.60	0.3	-
31	21079.78	32807.03	0.3	-
32	21077.24	32800.76	0.3	-
33	21074.79	32794.98	0.3	-
34	21074.40	32795.10	0.3	-
35	21073.80	32792.20	0.3	-
36	21073.17	32789.18	0.3	-
37	21074.03	32785.76	0.3	-
38	21073.07	32783.32	0.3	-
39	21073.30	32783.10	0.3	-
40	21076.55	32781.39	0.3	-
41	21072.64	32769.77	0.3	-
42	21072.16	32769.92	0.3	-
43	21070.03	32759.65	0.3	-
44	21055.06	32762.31	0.3	-
45	21053.31	32754.28	0.3	-
46	21051.54	32751.84	0.3	-

47	21049.00	32750.75	0.3	-
48	21046.81	32750.72	0.3	-
49	21044.81	32751.15	0.3	-
50	21042.27	32742.56	0.3	-
51	21038.65	32740.45	0.3	-
52	21032.35	32733.99	0.3	-
53	21017.34	32732.93	0.3	-
54	21015.05	32732.67	0.3	-
55	21011.81	32706.52	0.3	-
56	21012.68	32702.16	0.3	-
57	21013.66	32697.22	0.3	-
58	21015.66	32697.10	0.3	-
59	21019.00	32679.00	0.3	-
60	21019.22	32673.56	0.3	-
61	21024.57	32673.77	0.3	-
62	21025.31	32660.71	0.3	-
63	21026.08	32660.74	0.3	-
64	21026.45	32641.75	0.3	-
65	21020.03	32615.00	0.3	-
66	21016.89	32587.68	0.3	-
67	21011.69	32543.58	0.3	-
68	21007.02	32510.63	0.3	-
69	21003.24	32483.97	0.3	-
70	21001.48	32471.65	0.3	-
71	21000.86	32467.28	0.3	-
72	20999.95	32457.20	0.3	-
73	20998.83	32457.63	0.3	-
74	20990.52	32460.93	0.3	-
75	20977.60	32433.01	0.3	-

76	21019.91	32416.31	0.3	-
77	21025.67	32433.99	0.3	-
78	21037.10	32430.92	0.3	-
79	21051.23	32427.76	0.3	-
80	21059.11	32426.00	0.3	-
81	21111.47	32760.15	0.3	-
82	21113.34	32762.74	0.3	-
83	21124.73	32778.53	0.3	-
84	21100.24	32810.37	0.3	-
85	21097.56	32813.86	0.3	-
1	21097.18	32814.35	0.3	-

3. Сведения о характерных точках части (частей) границы объекта

Обозначение характерных точек части границы	Координаты, м		Метод определения координат и средняя квадратическая погрешность положения характерной точки (Mt), м	Описание обозначения точки
	X	Y		
1	2	3	4	5



**ОПИСАНИЕ МЕСТОПОЛОЖЕНИЯ ГРАНИЦ  
ЗОНЫ ДЕЛОВОГО, ОБЩЕСТВЕННОГО И КОММЕРЧЕСКОГО НАЗНАЧЕНИЯ (ОДЗ-201)  
(наименование объекта)**

Сведения о местоположении измененных (уточненных) границ объекта

1. Система координат МСК-38, зона 3

2. Сведения о характерных точках границ объекта

Обозначение характерных точек границ	Существующие координаты, м		Измененные (уточненные) координаты, м		Метод определения координат и средняя квадратическая погрешность положения характерной точки (Mt), м	Описание обозначения точки
	X	Y	X	Y		
1	2	3	4	5	6	7
1			21097.18	32814.35		
2			21069.47	32850.39		
3			21063.49	32852.95		
4			21023.32	32870.14		
5			21018.28	32859.13		
6			21017.02	32851.19		
7			21014.24	32833.92		
8			21012.56	32823.65		
9			21021.97	32786.40		
10			21031.70	32795.24		
11			21031.28	32804.47		
12			21030.08	32805.95		
13			21029.52	32808.62		
14			21029.50	32810.80		
15			21030.82	32815.90		
16			21033.62	32820.66		
17			21036.52	32828.64		
18			21035.65	32829.00		
19			21036.13	32829.91		
20			21035.51	32830.13		
21			21037.42	32836.17		
22			21039.34	32841.25		
23			21039.92	32840.98		
24			21042.70	32848.54		
25			21050.53	32845.64		
26			21055.73	32845.22		
27			21058.85	32842.55		
28			21061.83	32840.07		
29			21081.32	32815.12		


30		21083.93	32811.60
31		21079.78	32807.03
32		21077.24	32800.76
33		21074.79	32794.98
34		21074.40	32795.10
35		21073.80	32792.20
36		21073.17	32789.18
37		21074.03	32785.76
38		21073.07	32783.32
39		21073.30	32783.10
40		21076.55	32781.39
41		21072.64	32769.77
42		21072.16	32769.92
43		21070.03	32759.65
44		21055.06	32762.31
45		21053.31	32754.28
46		21051.54	32751.84
47		21049.00	32750.75
48		21046.81	32750.72
49		21044.81	32751.15
50		21042.27	32742.56
51		21038.65	32740.45
52		21032.35	32733.99
53		21017.34	32732.93
54		21015.05	32732.67
55		21011.81	32706.52
56		21012.68	32702.16
57		21013.66	32697.22
58		21015.66	32697.10
59		21019.00	32679.00
60		21019.22	32673.56
61		21024.57	32673.77
62		21025.31	32660.71
63		21026.08	32660.74
64		21026.45	32641.75
65		21020.03	32615.00
66		21016.89	32587.68
67		21011.69	32543.58
68		21007.02	32510.63
69		21003.24	32483.97
70		21001.48	32471.65
71		21000.86	32467.28
72		20999.95	32457.20
73		20998.83	32457.63
74		20990.52	32460.93
75		20977.60	32433.01
76		21019.91	32416.31
77		21025.67	32433.99
78		21037.10	32430.92
79		21051.23	32427.76
80		21059.11	32426.00
81		21111.47	32760.15
82		21113.34	32762.74

83			21124.73	32778.53		
84			21100.24	32810.37		
85			21097.56	32813.86		
1			21097.18	32814.35		
3. Сведения о характерных точках части (частей) границы объекта						
Обозначение характерных точек части границ	Существующие координаты, м		Измененные (уточненные) координаты, м		Метод определения координат и средняя квадратическая погрешность положения характерной точки (Mt), м	Описание обозначения точки
	X	Y	X	Y		
1	2	3	4	5	6	7

**ОПИСАНИЕ МЕСТОПОЛОЖЕНИЯ ГРАНИЦ  
ЗОНЫ ДЕЛОВОГО, ОБЩЕСТВЕННОГО И КОММЕРЧЕСКОГО НАЗНАЧЕНИЯ (ОДЗ-201)  
(наименование объекта)**

---

**План границ объекта**



Масштаб 1: 1000

Используемые условные знаки и обозначения:

Подпись \_\_\_\_\_ Дата " \_\_ " \_\_\_\_\_ г.

Место для оттиска печати (при наличии) лица, составившего описание местоположения границ объекта

**ОПИСАНИЕ МЕСТОПОЛОЖЕНИЯ ГРАНИЦ  
ЗОНЫ ДЕЛОВОГО, ОБЩЕСТВЕННОГО И КОММЕРЧЕСКОГО НАЗНАЧЕНИЯ (ОДЗ-201)  
(наименование объекта местоположение границ, которого описано  
(далее - объект)**

---

**Сведения об объекте**

N п/п	Характеристики объекта	Описание характеристик
1	2	3
1	Местоположение объекта	Российская Федерация, Иркутская область, город Иркутск

2	Площадь объекта +/- величина погрешности определения площади (P +/- Дельта P)	37879+/- 0
3	Иные характеристики объекта	ПЭ П-01-06

**ОПИСАНИЕ МЕСТОПОЛОЖЕНИЯ ГРАНИЦ  
ЗОНЫ ДЕЛОВОГО, ОБЩЕСТВЕННОГО И КОММЕРЧЕСКОГО НАЗНАЧЕНИЯ (ОДЗ-201)  
(наименование объекта)**

Сведения о местоположении границ объекта

1. Система координат МСК-38, зона 3

2. Сведения о характерных точках границ объекта

Обозначение характерных точек границ	Координаты, м		Метод определения координат и средняя квадратическая погрешность положения характерной точки (Mt), м	Описание обозначения точки
	X	Y		
1	2	3	4	5
1	21249.26	32613.79	0.3	-
2	21126.31	32776.45	0.3	-
3	21124.73	32778.53	0.3	-
4	21113.34	32762.74	0.3	-
5	21111.47	32760.15	0.3	-
6	21059.11	32426.00	0.3	-
7	21057.36	32414.80	0.3	-
8	21057.24	32414.03	0.3	-
9	21057.15	32413.48	0.3	-
10	21053.56	32390.55	0.3	-
11	21050.25	32369.43	0.3	-
12	21050.65	32369.82	0.3	-
13	21178.06	32495.09	0.3	-
14	21240.31	32556.29	0.3	-
15	21243.82	32559.75	0.3	-
16	21249.88	32565.70	0.3	-
17	21238.93	32575.95	0.3	-

18	21236.60	32578.24	0.3	-
19	21223.69	32590.32	0.3	-
20	21229.19	32595.10	0.3	-
21	21237.63	32602.96	0.3	-
1	21249.26	32613.79	0.3	-
3. Сведения о характерных точках части (частей) границы объекта				
Обозначение характерных точек части границы	Координаты, м		Метод определения координат и средняя квадратическая погрешность положения характерной точки (Mt), м	Описание обозначения точки
	X	Y		
1	2	3	4	5

**ОПИСАНИЕ МЕСТОПОЛОЖЕНИЯ ГРАНИЦ  
ЗОНЫ ДЕЛОВОГО, ОБЩЕСТВЕННОГО И КОММЕРЧЕСКОГО НАЗНАЧЕНИЯ (ОДЗ-201)  
(наименование объекта)**

Сведения о местоположении измененных (уточненных) границ объекта

1. Система координат МСК-38, зона 3

2. Сведения о характерных точках границ объекта

Обозначение характерных точек границ	Существующие координаты, м		Измененные (уточненные) координаты, м		Метод определения координат и средняя квадратическая погрешность положения характерной точки (Mt), м	Описание обозначения точки
	X	Y	X	Y		
1	2	3	4	5	6	7
1			21249.26	32613.79		
2			21126.31	32776.45		
3			21124.73	32778.53		
4			21113.34	32762.74		
5			21111.47	32760.15		
6			21059.11	32426.00		
7			21057.36	32414.80		
8			21057.24	32414.03		
9			21057.15	32413.48		
10			21053.56	32390.55		
11			21050.25	32369.43		
12			21050.65	32369.82		
13			21178.06	32495.09		
14			21240.31	32556.29		
15			21243.82	32559.75		
16			21249.88	32565.70		
17			21238.93	32575.95		
18			21236.60	32578.24		
19			21223.69	32590.32		
20			21229.19	32595.10		
21			21237.63	32602.96		
1			21249.26	32613.79		

3. Сведения о характерных точках части (частей) границы объекта

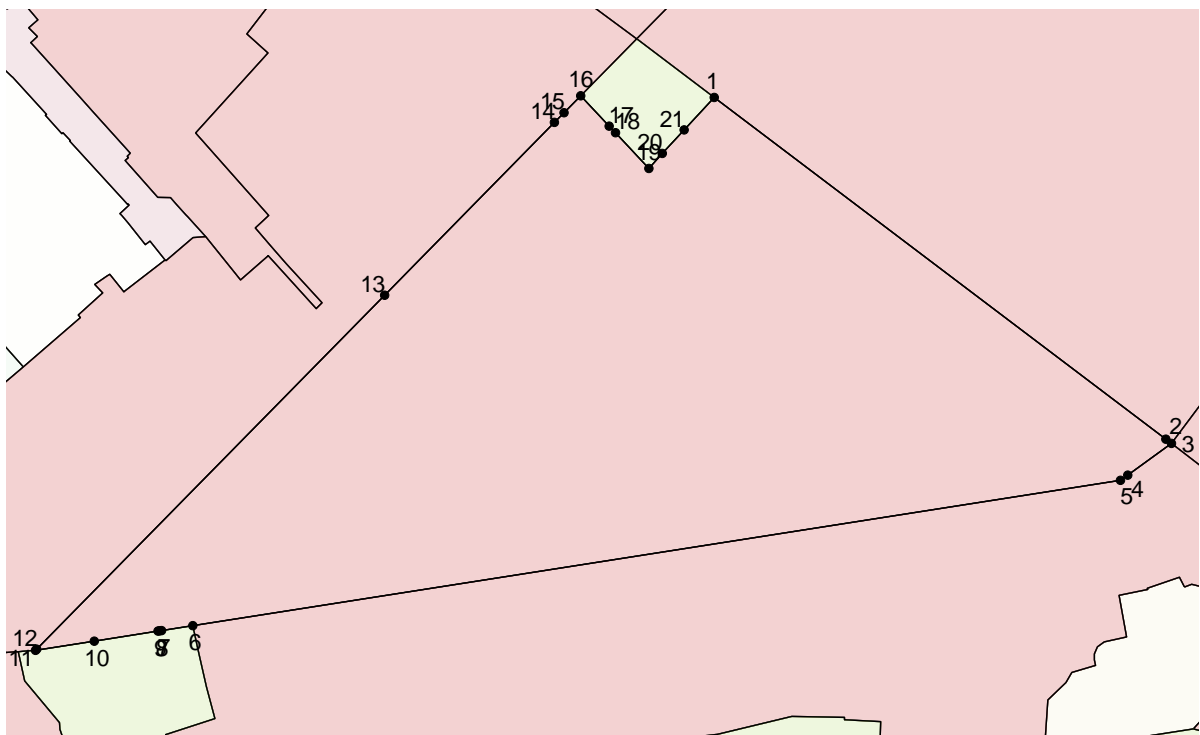
Обозначение характерных точек	Существующие координаты, м		Измененные (уточненные) координаты, м		Метод определения координат и	Описание обозначения точки
	X	Y	X	Y		



ых точек части границ					средняя квадратическая погрешность положения характерной точки (Mt), м	
1	2	3	4	5	6	7

**ОПИСАНИЕ МЕСТОПОЛОЖЕНИЯ ГРАНИЦ  
ЗОНЫ ДЕЛОВОГО, ОБЩЕСТВЕННОГО И КОММЕРЧЕСКОГО НАЗНАЧЕНИЯ (ОДЗ-201)  
(наименование объекта)**

План границ объекта



Масштаб 1: 2000

Используемые условные знаки и обозначения:

Подпись \_\_\_\_\_ Дата "\_\_\_" \_\_\_\_\_ г.

Место для оттиска печати (при наличии) лица, составившего описание местоположения границ объекта

**ОПИСАНИЕ МЕСТОПОЛОЖЕНИЯ ГРАНИЦ  
ЗОНЫ ДЕЛОВОГО, ОБЩЕСТВЕННОГО И КОММЕРЧЕСКОГО НАЗНАЧЕНИЯ (ОДЗ-201)  
(наименование объекта местоположение границ, которого описано  
(далее - объект)**

Сведения об объекте		
N п/п	Характеристики объекта	Описание характеристик
1	2	3
1	Местоположение объекта	Российская Федерация, Иркутская область, город Иркутск
2	Площадь объекта +/- величина погрешности определения площади (P +/- Дельта P)	4055+/- 0
3	Иные характеристики объекта	ПЭ П-01-06

**ОПИСАНИЕ МЕСТОПОЛОЖЕНИЯ ГРАНИЦ  
ЗОНЫ ДЕЛОВОГО, ОБЩЕСТВЕННОГО И КОММЕРЧЕСКОГО НАЗНАЧЕНИЯ (ОДЗ-201)  
(наименование объекта)**

Сведения о местоположении границ объекта

1. Система координат МСК-38, зона 3

2. Сведения о характерных точках границ объекта

Обозначение характерных точек границ	Координаты, м		Метод определения координат и средняя квадратическая погрешность положения характерной точки (Mt), м	Описание обозначения точки
	X	Y		
1	2	3	4	5
1	21016.05	32920.14	0.3	-
2	21014.15	32912.45	0.3	-
3	21013.59	32912.66	0.3	-
4	21011.31	32906.55	0.3	-
5	21006.24	32901.15	0.3	-
6	21002.50	32892.53	0.3	-
7	20998.25	32882.25	0.3	-
8	21018.04	32874.07	0.3	-
9	21020.51	32873.05	0.3	-
10	21018.28	32859.13	0.3	-
11	21023.32	32870.14	0.3	-
12	21063.49	32852.95	0.3	-
13	21065.60	32859.01	0.3	-
14	21064.40	32859.71	0.3	-
15	21055.65	32862.95	0.3	-
16	21054.06	32863.66	0.3	-
17	21062.69	32885.16	0.3	-

18	21061.08	32885.70	0.3	-
19	21057.11	32887.13	0.3	-
20	21069.31	32924.42	0.3	-
21	21047.21	32932.49	0.3	-
22	21052.41	32946.93	0.3	-
23	21027.99	32958.59	0.3	-
24	21026.90	32954.94	0.3	-
25	21026.78	32954.56	0.3	-
26	21025.78	32951.23	0.3	-
27	21020.70	32934.27	0.3	-
1	21016.05	32920.14	0.3	-
<b>3. Сведения о характерных точках части (частей) границы объекта</b>				
Обозначение характерных точек части границы	Координаты, м		Метод определения координат и средняя квадратическая погрешность положения характерной точки (Mt), м	Описание обозначения точки
	X	Y		
1	2	3	4	5

**ОПИСАНИЕ МЕСТОПОЛОЖЕНИЯ ГРАНИЦ  
ЗОНЫ ДЕЛОВОГО, ОБЩЕСТВЕННОГО И КОММЕРЧЕСКОГО НАЗНАЧЕНИЯ (ОДЗ-201)  
(наименование объекта)**

Сведения о местоположении измененных (уточненных) границ объекта

1. Система координат МСК-38, зона 3

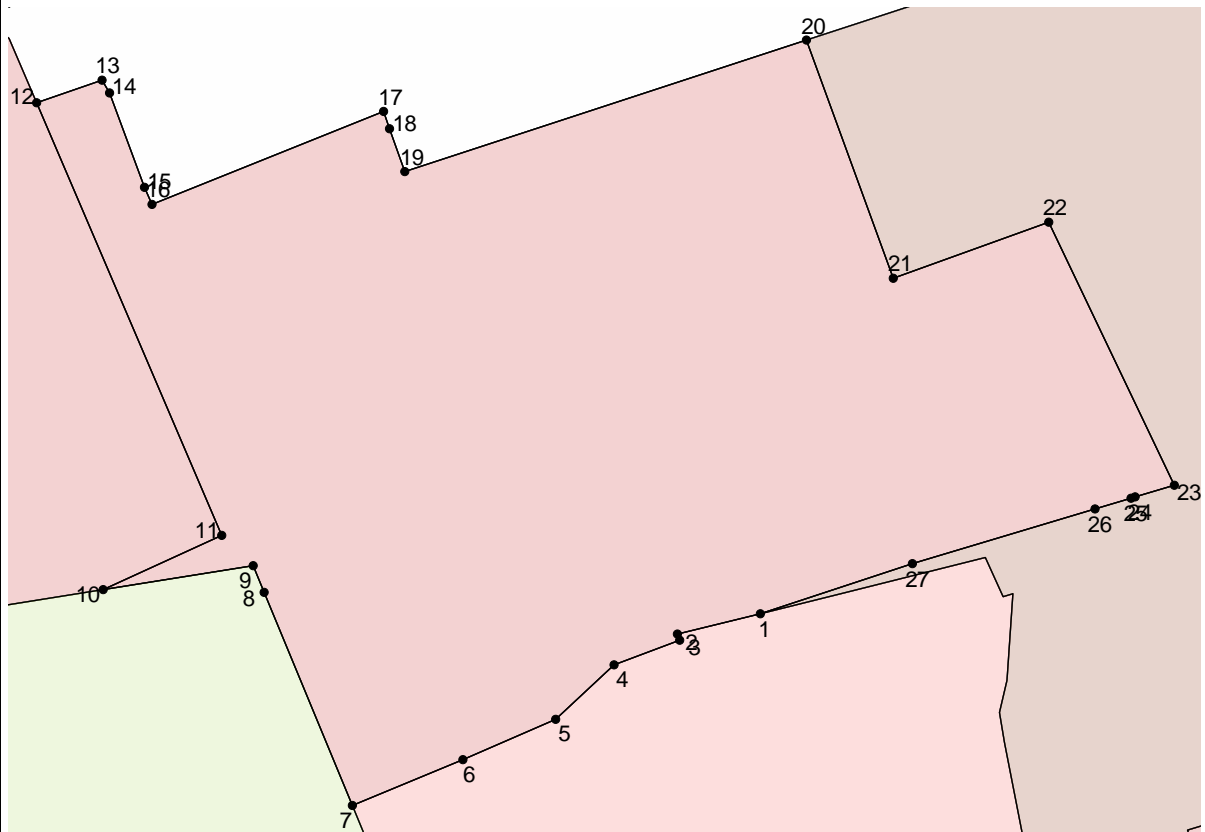
2. Сведения о характерных точках границ объекта

Обозначение характерных точек границ	Существующие координаты, м		Измененные (уточненные) координаты, м		Метод определения координат и средняя квадратическая погрешность положения характерной точки (Mt), м	Описание обозначения точки
	X	Y	X	Y		
1	2	3	4	5	6	7
1			21016.05	32920.14		
2			21014.15	32912.45		
3			21013.59	32912.66		
4			21011.31	32906.55		
5			21006.24	32901.15		
6			21002.50	32892.53		
7			20998.25	32882.25		
8			21018.04	32874.07		
9			21020.51	32873.05		
10			21018.28	32859.13		
11			21023.32	32870.14		
12			21063.49	32852.95		
13			21065.60	32859.01		
14			21064.40	32859.71		
15			21055.65	32862.95		
16			21054.06	32863.66		
17			21062.69	32885.16		
18			21061.08	32885.70		
19			21057.11	32887.13		
20			21069.31	32924.42		
21			21047.21	32932.49		
22			21052.41	32946.93		
23			21027.99	32958.59		
24			21026.90	32954.94		
25			21026.78	32954.56		
26			21025.78	32951.23		
27			21020.70	32934.27		
1			21016.05	32920.14		

3. Сведения о характерных точках части (частей) границы объекта						
Обозначение характерных точек части границ	Существующие координаты, м		Измененные (уточненные) координаты, м		Метод определения координат и средняя квадратическая погрешность положения характерной точки (Mt), м	Описание обозначения точки
	X	Y	X	Y		
1	2	3	4	5	6	7

ОПИСАНИЕ МЕСТОПОЛОЖЕНИЯ ГРАНИЦ  
ЗОНЫ ДЕЛОВОГО, ОБЩЕСТВЕННОГО И КОММЕРЧЕСКОГО НАЗНАЧЕНИЯ (ОДЗ-201)  
(наименование объекта)

План границ объекта

Масштаб 1: 500

Используемые условные знаки и обозначения:

Подпись \_\_\_\_\_ Дата " \_\_ " \_\_\_\_\_ г.

Место для оттиска печати (при наличии) лица, составившего описание местоположения границ объекта

ОПИСАНИЕ МЕСТОПОЛОЖЕНИЯ ГРАНИЦ  
ЗОНЫ ДЕЛОВОГО, ОБЩЕСТВЕННОГО И КОММЕРЧЕСКОГО НАЗНАЧЕНИЯ (ОДЗ-201)  
(наименование объекта местоположение границ, которого описано)



(далее - объект)

## Сведения об объекте

N п/п	Характеристики объекта	Описание характеристик
1	2	3
1	Местоположение объекта	Российская Федерация, Иркутская область, город Иркутск
2	Площадь объекта +/- величина погрешности определения площади (Р +/- Дельта Р)	2582+/- 0
3	Иные характеристики объекта	ПЭ П-01-06

**ОПИСАНИЕ МЕСТОПОЛОЖЕНИЯ ГРАНИЦ  
 ЗОНЫ ДЕЛОВОГО, ОБЩЕСТВЕННОГО И КОММЕРЧЕСКОГО НАЗНАЧЕНИЯ (ОДЗ-201)  
 (наименование объекта)**

Сведения о местоположении границ объекта

1. Система координат МСК-38, зона 3

2. Сведения о характерных точках границ объекта

Обозначение характерных точек границ	Координаты, м		Метод определения координат и средняя квадратическая погрешность положения характерной точки (Mt), м	Описание обозначения точки
	X	Y		
1	2	3	4	5
1	20979.47	32366.61	0.3	-
2	20972.07	32351.52	0.3	-
3	20973.70	32348.72	0.3	-
4	20975.60	32348.15	0.3	-
5	20994.86	32343.24	0.3	-
6	21021.03	32340.62	0.3	-
7	21021.54	32339.44	0.3	-
8	21033.85	32338.23	0.3	-
9	21034.01	32338.19	0.3	-
10	21041.44	32336.33	0.3	-
11	21044.35	32344.50	0.3	-
12	21049.45	32358.78	0.3	-
13	21049.70	32362.10	0.3	-
14	21049.73	32362.51	0.3	-
15	21049.78	32363.18	0.3	-
16	21049.66	32363.21	0.3	-
17	21039.25	32365.52	0.3	-

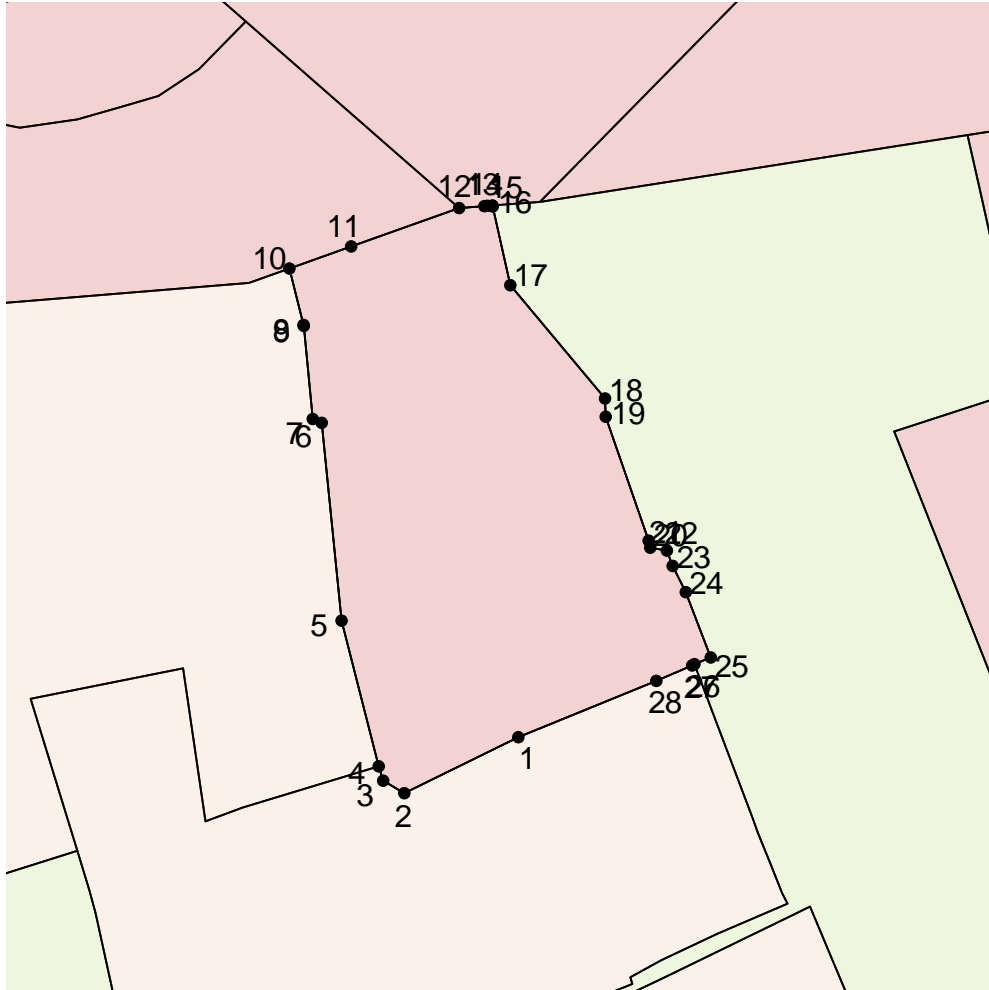
18	21024.27	32378.05	0.3	-
19	21021.83	32378.16	0.3	-
20	21005.48	32383.84	0.3	-
21	21004.51	32384.04	0.3	-
22	21004.16	32386.23	0.3	-
23	21002.13	32387.00	0.3	-
24	20998.63	32388.72	0.3	-
25	20990.02	32392.03	0.3	-
26	20989.10	32389.89	0.3	-
27	20988.97	32389.57	0.3	-
28	20986.90	32384.83	0.3	-
1	20979.47	32366.61	0.3	-
<b>3. Сведения о характерных точках части (частей) границы объекта</b>				
Обозначение характерных точек части границы	Координаты, м		Метод определения координат и средняя квадратическая погрешность положения характерной точки (Mt), м	Описание обозначения точки
	X	Y		
1	2	3	4	5

ОПИСАНИЕ МЕСТОПОЛОЖЕНИЯ ГРАНИЦ ЗОНЫ ДЕЛОВОГО, ОБЩЕСТВЕННОГО И КОММЕРЧЕСКОГО НАЗНАЧЕНИЯ (ОДЗ-201) (наименование объекта)						
Сведения о местоположении измененных (уточненных) границ объекта						
1. Система координат <u>МСК-38, зона 3</u>						
2. Сведения о характерных точках границ объекта						
Обозначение характерных точек границ	Существующие координаты, м		Измененные (уточненные) координаты, м		Метод определения координат и средняя квадратическая погрешность положения характерной точки (Mt), м	Описание обозначения точки
	X	Y	X	Y		
1	2	3	4	5	6	7
1			20979.47	32366.61		
2			20972.07	32351.52		
3			20973.70	32348.72		
4			20975.60	32348.15		
5			20994.86	32343.24		
6			21021.03	32340.62		
7			21021.54	32339.44		
8			21033.85	32338.23		
9			21034.01	32338.19		
10			21041.44	32336.33		
11			21044.35	32344.50		
12			21049.45	32358.78		
13			21049.70	32362.10		
14			21049.73	32362.51		
15			21049.78	32363.18		
16			21049.66	32363.21		
17			21039.25	32365.52		
18			21024.27	32378.05		
19			21021.83	32378.16		
20			21005.48	32383.84		
21			21004.51	32384.04		
22			21004.16	32386.23		
23			21002.13	32387.00		
24			20998.63	32388.72		
25			20990.02	32392.03		
26			20989.10	32389.89		
27			20988.97	32389.57		
28			20986.90	32384.83		
1			20979.47	32366.61		

3. Сведения о характерных точках части (частей) границы объекта						
Обозначение характерных точек части границ	Существующие координаты, м		Измененные (уточненные) координаты, м		Метод определения координат и средняя квадратическая погрешность положения характерной точки (Mt), м	Описание обозначения точки
	X	Y	X	Y		
1	2	3	4	5	6	7

ОПИСАНИЕ МЕСТОПОЛОЖЕНИЯ ГРАНИЦ  
ЗОНЫ ДЕЛОВОГО, ОБЩЕСТВЕННОГО И КОММЕРЧЕСКОГО НАЗНАЧЕНИЯ (ОДЗ-201)  
(наименование объекта)

План границ объекта

Масштаб 1: 1000

Используемые условные знаки и обозначения:

Подпись \_\_\_\_\_ Дата " \_\_ " \_\_\_\_\_ г.

Место для оттиска печати (при наличии) лица, составившего описание местоположения границ объекта

ОПИСАНИЕ МЕСТОПОЛОЖЕНИЯ ГРАНИЦ  
ЗОНЫ РАЗМЕЩЕНИЯ ОБЪЕКТОВ ГОРОДСКОГО ТРАНСПОРТА (ПЗ-305)  
 (наименование объекта местоположение границ, которого описано  
 (далее - объект)

Сведения об объекте

N п/п	Характеристики объекта	Описание характеристик
1	2	3
1	Местоположение объекта	Российская Федерация, Иркутская область, город Иркутск
2	Площадь объекта +/- величина погрешности определения площади (P +/- Дельта P)	10135+/- 0
3	Иные характеристики объекта	ПЭ П-01-06

ОПИСАНИЕ МЕСТОПОЛОЖЕНИЯ ГРАНИЦ  
ЗОНЫ РАЗМЕЩЕНИЯ ОБЪЕКТОВ ГОРОДСКОГО ТРАНСПОРТА (ПЗ-305)  
(наименование объекта)

Сведения о местоположении границ объекта

1. Система координат МСК-38, зона 3

2. Сведения о характерных точках границ объекта

Обозначение характерных точек границ	Координаты, м		Метод определения координат и средняя квадратическая погрешность положения характерной точки (Mt), м	Описание обозначения точки
	X	Y		
1	2	3	4	5
1	21158.00	32995.64	0.3	-
2	21139.25	33018.19	0.3	-
3	21128.57	33007.95	0.3	-
4	21127.98	33007.46	0.3	-
5	21117.28	32993.15	0.3	-
6	21115.58	32993.40	0.3	-
7	21114.08	32994.34	0.3	-
8	21107.79	32998.29	0.3	-
9	21104.82	33000.83	0.3	-
10	21104.78	33000.86	0.3	-
11	21100.19	32996.25	0.3	-
11	21100.19	32996.25	0.3	-
12	21098.66	32994.74	0.3	-
13	21097.35	32990.72	0.3	-
14	21090.26	32969.06	0.3	-
15	21089.69	32969.43	0.3	-
16	21088.64	32969.28	0.3	-



17	21088.09	32969.77	0.3	-
18	21085.04	32972.51	0.3	-
19	21074.16	32939.25	0.3	-
20	21070.88	32929.22	0.3	-
21	21069.31	32924.42	0.3	-
22	21057.11	32887.13	0.3	-
23	21061.08	32885.70	0.3	-
24	21062.69	32885.16	0.3	-
25	21054.06	32863.66	0.3	-
26	21055.65	32862.95	0.3	-
27	21064.40	32859.71	0.3	-
28	21065.60	32859.01	0.3	-
29	21063.49	32852.95	0.3	-
30	21069.47	32850.39	0.3	-
31	21097.18	32814.35	0.3	-
32	21104.63	32835.61	0.3	-
33	21107.96	32844.84	0.3	-
34	21111.19	32853.77	0.3	-
35	21119.22	32875.98	0.3	-
36	21123.11	32887.70	0.3	-
37	21135.27	32924.60	0.3	-
38	21149.67	32968.12	0.3	-
39	21143.87	32970.05	0.3	-
40	21147.85	32982.30	0.3	-
41	21148.69	32984.32	0.3	-
1	21158.00	32995.64	0.3	-
3. Сведения о характерных точках части (частей) границы объекта				
Обозначение характерных точек части границы	Координаты, м		Метод определения координат и средняя квадратическая погрешность	Описание обозначения точки
	X	Y		

			положения характерной точки (Mt), м	
1	2	3	4	5

**ОПИСАНИЕ МЕСТОПОЛОЖЕНИЯ ГРАНИЦ  
ЗОНЫ РАЗМЕЩЕНИЯ ОБЪЕКТОВ ГОРОДСКОГО ТРАНСПОРТА (ПЗ-305)  
(наименование объекта)**

Сведения о местоположении измененных (уточненных) границ объекта

1. Система координат МСК-38, зона 3

2. Сведения о характерных точках границ объекта

Обозначение характерных точек границ	Существующие координаты, м		Измененные (уточненные) координаты, м		Метод определения координат и средняя квадратическая погрешность положения характерной точки (Mt), м	Описание обозначения точки
	X	Y	X	Y		
1	2	3	4	5	6	7
1			21158.00	32995.64		
2			21139.25	33018.19		
3			21128.57	33007.95		
4			21127.98	33007.46		
5			21117.28	32993.15		
6			21115.58	32993.40		
7			21114.08	32994.34		
8			21107.79	32998.29		
9			21104.82	33000.83		
10			21104.78	33000.86		
11			21100.19	32996.25		
11			21100.19	32996.25		
12			21098.66	32994.74		
13			21097.35	32990.72		
14			21090.26	32969.06		
15			21089.69	32969.43		
16			21088.64	32969.28		
17			21088.09	32969.77		
18			21085.04	32972.51		
19			21074.16	32939.25		
20			21070.88	32929.22		
21			21069.31	32924.42		
22			21057.11	32887.13		
23			21061.08	32885.70		
24			21062.69	32885.16		
25			21054.06	32863.66		
26			21055.65	32862.95		
27			21064.40	32859.71		
28			21065.60	32859.01		

29			21063.49	32852.95		
30			21069.47	32850.39		
31			21097.18	32814.35		
32			21104.63	32835.61		
33			21107.96	32844.84		
34			21111.19	32853.77		
35			21119.22	32875.98		
36			21123.11	32887.70		
37			21135.27	32924.60		
38			21149.67	32968.12		
39			21143.87	32970.05		
40			21147.85	32982.30		
41			21148.69	32984.32		
1			21158.00	32995.64		

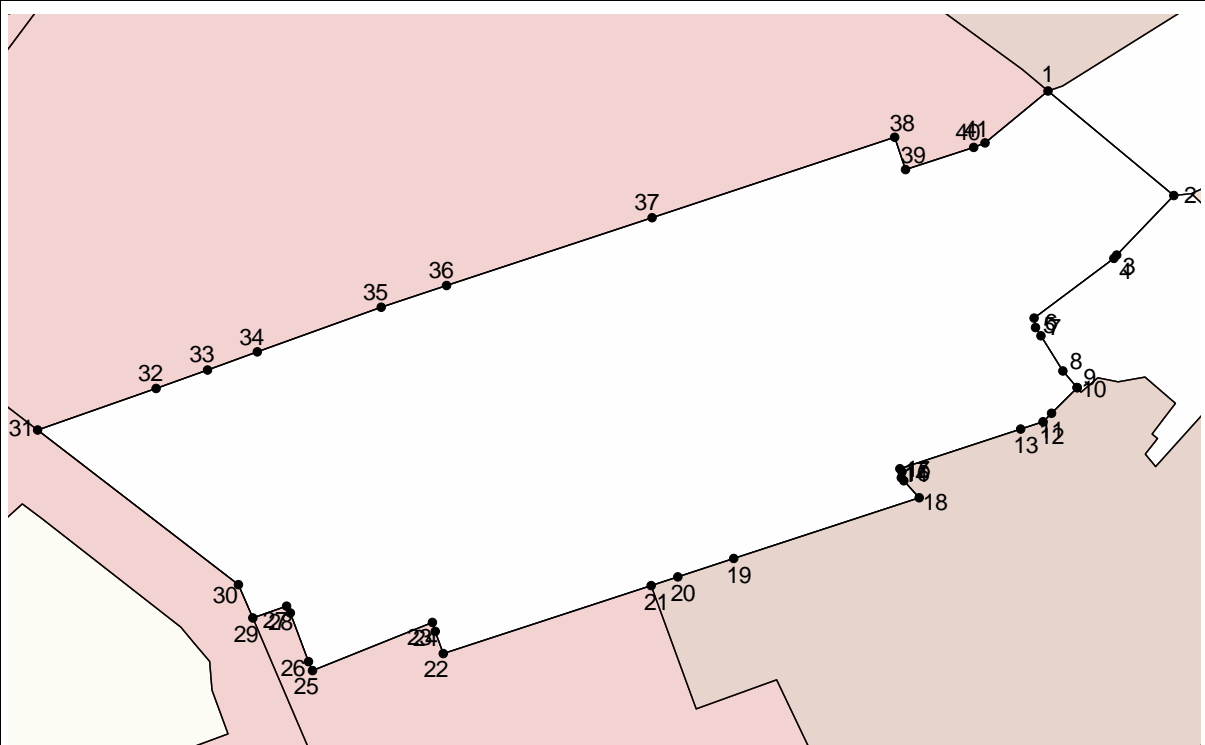
3. Сведения о характерных точках части (частей) границы объекта

Обозначение характерных точек части границ	Существующие координаты, м		Измененные (уточненные) координаты, м		Метод определения координат и средняя квадратическая погрешность положения характерной точки (Mt), м	Описание обозначения точки
	X	Y	X	Y		
1	2	3	4	5	6	7

**ОПИСАНИЕ МЕСТОПОЛОЖЕНИЯ ГРАНИЦ  
ЗОНЫ РАЗМЕЩЕНИЯ ОБЪЕКТОВ ГОРОДСКОГО ТРАНСПОРТА (ПЗ-305)  
(наименование объекта)**

---

План границ объекта



Масштаб 1: 1000

Используемые условные знаки и обозначения:

Подпись \_\_\_\_\_ Дата " \_\_ " \_\_\_\_\_ г.

Место для оттиска печати (при наличии) лица, составившего описание местоположения границ объекта

**ОПИСАНИЕ МЕСТОПОЛОЖЕНИЯ ГРАНИЦ  
ЗОНЫ ПАРКОВ, СКВЕРОВ, БУЛЬВАРОВ (РЗ-502)  
(наименование объекта местоположение границ, которого описано  
(далее - объект)**

---

Сведения об объекте		
№ п/п	Характеристики объекта	Описание характеристик
1	2	3
1	Местоположение объекта	Российская Федерация, Иркутская область, город Иркутск
2	Площадь объекта +/- величина погрешности определения площади (Р +/- Дельта Р)	226791+/- 0
3	Иные характеристики объекта	ПЭ П-01-06

**ОПИСАНИЕ МЕСТОПОЛОЖЕНИЯ ГРАНИЦ  
ЗОНЫ ПАРКОВ, СКВЕРОВ, БУЛЬВАРОВ (РЗ-502)  
(наименование объекта)**

Сведения о местоположении границ объекта

1. Система координат МСК-38, зона 3

2. Сведения о характерных точках границ объекта

Обозначение характерных точек границ	Координаты, м		Метод определения координат и средняя квадратическая погрешность положения характерной точки (Mt), м	Описание обозначения точки
	X	Y		
1	2	3	4	5
1	21019.91	32416.31	0.3	-
2	20977.60	32433.01	0.3	-
3	20990.52	32460.93	0.3	-
4	20998.83	32457.63	0.3	-
5	20999.95	32457.20	0.3	-
6	21000.86	32467.28	0.3	-
7	21001.48	32471.65	0.3	-
8	21003.24	32483.97	0.3	-
9	21007.02	32510.63	0.3	-
10	21011.69	32543.58	0.3	-
11	21016.89	32587.68	0.3	-
12	21020.03	32615.00	0.3	-
13	21026.45	32641.75	0.3	-
14	21026.08	32660.74	0.3	-
15	21025.31	32660.71	0.3	-
16	21024.57	32673.77	0.3	-
17	21019.22	32673.56	0.3	-

18	21019.00	32679.00	0.3	-
19	21015.66	32697.10	0.3	-
20	21013.66	32697.22	0.3	-
21	21012.68	32702.16	0.3	-
22	21011.81	32706.52	0.3	-
23	21015.05	32732.67	0.3	-
24	21016.80	32747.20	0.3	-
25	21016.56	32751.54	0.3	-
26	21021.97	32786.40	0.3	-
27	21012.56	32823.65	0.3	-
28	21014.24	32833.92	0.3	-
29	21017.02	32851.19	0.3	-
30	21018.28	32859.13	0.3	-
31	21020.51	32873.05	0.3	-
32	21018.04	32874.07	0.3	-
33	20998.25	32882.25	0.3	-
34	20972.00	32893.10	0.3	-
35	20902.77	32921.71	0.3	-
36	20895.46	32924.73	0.3	-
37	20880.08	32908.97	0.3	-
38	20864.77	32893.29	0.3	-
39	20870.11	32888.78	0.3	-
40	20859.84	32877.06	0.3	-
41	20855.49	32880.76	0.3	-
42	20842.60	32867.49	0.3	-
43	20815.72	32880.05	0.3	-
44	20834.38	32929.30	0.3	-
45	20840.90	32946.52	0.3	-
46	20751.08	32978.47	0.3	-



47	20751.08	32978.46	0.3	-
48	20750.92	32977.99	0.3	-
49	20748.34	32970.41	0.3	-
50	20745.69	32962.64	0.3	-
51	20740.58	32947.61	0.3	-
52	20736.73	32936.31	0.3	-
53	20751.47	32930.93	0.3	-
54	20757.44	32928.75	0.3	-
55	20776.00	32908.94	0.3	-
56	20765.88	32880.43	0.3	-
57	20754.46	32847.47	0.3	-
58	20731.10	32857.37	0.3	-
59	20726.13	32859.25	0.3	-
60	20712.48	32865.04	0.3	-
61	20680.90	32772.25	0.3	-
62	20680.90	32772.24	0.3	-
63	20570.17	32414.27	0.3	-
64	20545.08	32333.17	0.3	-
65	20553.78	32321.26	0.3	-
66	20620.13	32303.04	0.3	-
67	20755.42	32265.90	0.3	-
68	20842.45	32242.00	0.3	-
69	20860.70	32236.99	0.3	-
70	20866.60	32256.15	0.3	-
71	20877.19	32297.64	0.3	-
72	20878.42	32302.45	0.3	-
73	20883.73	32323.24	0.3	-
74	20902.14	32395.33	0.3	-
75	20904.47	32404.47	0.3	-

76	20913.84	32402.13	0.3	-
77	20917.16	32400.75	0.3	-
78	20926.09	32412.82	0.3	-
79	20935.72	32409.32	0.3	-
80	20938.63	32408.23	0.3	-
81	20942.92	32406.77	0.3	-
82	20944.25	32410.53	0.3	-
83	20957.06	32405.18	0.3	-
84	20955.81	32402.56	0.3	-
85	20947.52	32385.50	0.3	-
86	20946.27	32382.94	0.3	-
87	20944.56	32379.39	0.3	-
88	20943.05	32380.08	0.3	-
89	20939.24	32371.13	0.3	-
90	20935.79	32361.16	0.3	-
91	20935.72	32360.87	0.3	-
92	20940.47	32359.60	0.3	-
93	20940.97	32360.60	0.3	-
94	20938.86	32361.96	0.3	-
95	20940.31	32365.43	0.3	-
96	20946.82	32381.68	0.3	-
97	20947.72	32381.43	0.3	-
98	20949.96	32385.49	0.3	-
99	20953.48	32392.91	0.3	-
100	20957.46	32402.19	0.3	-
101	20958.83	32401.48	0.3	-
102	20962.56	32399.98	0.3	-
103	20966.85	32398.28	0.3	-
104	20968.75	32397.57	0.3	-

105	20974.70	32395.33	0.3	-
106	20989.10	32389.89	0.3	-
107	20990.02	32392.03	0.3	-
108	20998.63	32388.72	0.3	-
109	21002.13	32387.00	0.3	-
110	21004.16	32386.23	0.3	-
111	21004.51	32384.04	0.3	-
112	21005.48	32383.84	0.3	-
113	21021.83	32378.16	0.3	-
114	21024.27	32378.05	0.3	-
115	21039.25	32365.52	0.3	-
116	21049.66	32363.21	0.3	-
117	21049.78	32363.18	0.3	-
118	21049.90	32364.82	0.3	-
119	21050.25	32369.43	0.3	-
120	21053.56	32390.55	0.3	-
121	21057.15	32413.48	0.3	-
122	21057.24	32414.03	0.3	-
123	21057.36	32414.80	0.3	-
124	21059.11	32426.00	0.3	-
125	21051.23	32427.76	0.3	-
126	21037.10	32430.92	0.3	-
127	21025.67	32433.99	0.3	-
1	21019.91	32416.31	0.3	-
128	20964.05	32561.17	0.3	-
129	20935.61	32481.87	0.3	-
130	20923.09	32484.67	0.3	-
131	20901.76	32489.45	0.3	-
132	20907.04	32512.33	0.3	-

133	20904.90	32512.62	0.3	-
134	20914.04	32555.16	0.3	-
135	20941.07	32558.41	0.3	-
128	20964.05	32561.17	0.3	Деревянный колышек
3. Сведения о характерных точках части (частей) границы объекта				
Обозначение характерных точек части границы	Координаты, м		Метод определения координат и средняя квадратическая погрешность положения характерной точки (Mt), м	Описание обозначения точки
	X	Y		
1	2	3	4	5

**ОПИСАНИЕ МЕСТОПОЛОЖЕНИЯ ГРАНИЦ  
ЗОНЫ ПАРКОВ, СКВЕРОВ, БУЛЬВАРОВ (РЗ-502)  
(наименование объекта)**

Сведения о местоположении измененных (уточненных) границ объекта

1. Система координат МСК-38, зона 3

2. Сведения о характерных точках границ объекта

Обозначение характерных точек границ	Существующие координаты, м		Измененные (уточненные) координаты, м		Метод определения координат и средняя квадратическая погрешность положения характерной точки (Mt), м	Описание обозначения точки
	X	Y	X	Y		
1	2	3	4	5	6	7
1			21019.91	32416.31		
2			20977.60	32433.01		
3			20990.52	32460.93		
4			20998.83	32457.63		
5			20999.95	32457.20		
6			21000.86	32467.28		
7			21001.48	32471.65		
8			21003.24	32483.97		
9			21007.02	32510.63		
10			21011.69	32543.58		
11			21016.89	32587.68		
12			21020.03	32615.00		
13			21026.45	32641.75		
14			21026.08	32660.74		
15			21025.31	32660.71		
16			21024.57	32673.77		
17			21019.22	32673.56		
18			21019.00	32679.00		
19			21015.66	32697.10		
20			21013.66	32697.22		
21			21012.68	32702.16		
22			21011.81	32706.52		
23			21015.05	32732.67		
24			21016.80	32747.20		
25			21016.56	32751.54		
26			21021.97	32786.40		
27			21012.56	32823.65		
28			21014.24	32833.92		
29			21017.02	32851.19		

30		21018.28	32859.13
31		21020.51	32873.05
32		21018.04	32874.07
33		20998.25	32882.25
34		20972.00	32893.10
35		20902.77	32921.71
36		20895.46	32924.73
37		20880.08	32908.97
38		20864.77	32893.29
39		20870.11	32888.78
40		20859.84	32877.06
41		20855.49	32880.76
42		20842.60	32867.49
43		20815.72	32880.05
44		20834.38	32929.30
45		20840.90	32946.52
46		20751.08	32978.47
47		20751.08	32978.46
48		20750.92	32977.99
49		20748.34	32970.41
50		20745.69	32962.64
51		20740.58	32947.61
52		20736.73	32936.31
53		20751.47	32930.93
54		20757.44	32928.75
55		20776.00	32908.94
56		20765.88	32880.43
57		20754.46	32847.47
58		20731.10	32857.37
59		20726.13	32859.25
60		20712.48	32865.04
61		20680.90	32772.25
62		20680.90	32772.24
63		20570.17	32414.27
64		20545.08	32333.17
65		20553.78	32321.26
66		20620.13	32303.04
67		20755.42	32265.90
68		20842.45	32242.00
69		20860.70	32236.99
70		20866.60	32256.15
71		20877.19	32297.64
72		20878.42	32302.45
73		20883.73	32323.24
74		20902.14	32395.33
75		20904.47	32404.47
76		20913.84	32402.13
77		20917.16	32400.75
78		20926.09	32412.82
79		20935.72	32409.32
80		20938.63	32408.23
81		20942.92	32406.77
82		20944.25	32410.53

83	20957.06	32405.18
84	20955.81	32402.56
85	20947.52	32385.50
86	20946.27	32382.94
87	20944.56	32379.39
88	20943.05	32380.08
89	20939.24	32371.13
90	20935.79	32361.16
91	20935.72	32360.87
92	20940.47	32359.60
93	20940.97	32360.60
94	20938.86	32361.96
95	20940.31	32365.43
96	20946.82	32381.68
97	20947.72	32381.43
98	20949.96	32385.49
99	20953.48	32392.91
100	20957.46	32402.19
101	20958.83	32401.48
102	20962.56	32399.98
103	20966.85	32398.28
104	20968.75	32397.57
105	20974.70	32395.33
106	20989.10	32389.89
107	20990.02	32392.03
108	20998.63	32388.72
109	21002.13	32387.00
110	21004.16	32386.23
111	21004.51	32384.04
112	21005.48	32383.84
113	21021.83	32378.16
114	21024.27	32378.05
115	21039.25	32365.52
116	21049.66	32363.21
117	21049.78	32363.18
118	21049.90	32364.82
119	21050.25	32369.43
120	21053.56	32390.55
121	21057.15	32413.48
122	21057.24	32414.03
123	21057.36	32414.80
124	21059.11	32426.00
125	21051.23	32427.76
126	21037.10	32430.92
127	21025.67	32433.99
1	21019.91	32416.31
128	20964.05	32561.17
129	20935.61	32481.87
130	20923.09	32484.67
131	20901.76	32489.45
132	20907.04	32512.33
133	20904.90	32512.62
134	20914.04	32555.16

135			20941.07	32558.41		
128			20964.05	32561.17		
3. Сведения о характерных точках части (частей) границы объекта						
Обозначение характерных точек части границ	Существующие координаты, м		Измененные (уточненные) координаты, м		Метод определения координат и средняя квадратическая погрешность положения характерной точки (Mt), м	Описание обозначения точки
	X	Y	X	Y		
1	2	3	4	5	6	7



ОПИСАНИЕ МЕСТОПОЛОЖЕНИЯ ГРАНИЦ  
ЗОНЫ ПАРКОВ, СКВЕРОВ, БУЛЬВАРОВ (РЗ-502)  
(наименование объекта)

План границ объекта

Масштаб 1: 2000

Используемые условные знаки и обозначения:

Подпись \_\_\_\_\_ Дата " \_\_ " \_\_\_\_\_ г.

Место для оттиска печати (при наличии) лица, составившего описание местоположения границ объекта

ОПИСАНИЕ МЕСТОПОЛОЖЕНИЯ ГРАНИЦ  
ЗОНЫ ПАРКОВ, СКВЕРОВ, БУЛЬВАРОВ (РЗ-502)  
(наименование объекта местоположение границ, которого описано)

(далее - объект)

## Сведения об объекте

N п/п	Характеристики объекта	Описание характеристик
1	2	3
1	Местоположение объекта	Российская Федерация, Иркутская область, город Иркутск
2	Площадь объекта +/- величина погрешности определения площади (P +/- Дельта P)	1679+/- 0
3	Иные характеристики объекта	ПЭ П-01-06

**ОПИСАНИЕ МЕСТОПОЛОЖЕНИЯ ГРАНИЦ  
ЗОНЫ ПАРКОВ, СКВЕРОВ, БУЛЬВАРОВ (РЗ-502)  
(наименование объекта)**

Сведения о местоположении границ объекта

1. Система координат МСК-38, зона 3

2. Сведения о характерных точках границ объекта

Обозначение характерных точек границ	Координаты, м		Метод определения координат и средняя квадратическая погрешность положения характерной точки (Mt), м	Описание обозначения точки
	X	Y		
1	2	3	4	5
1	20976.53	32294.34	0.3	-
2	20961.12	32297.81	0.3	-
3	20964.43	32308.30	0.3	-
4	20964.43	32308.31	0.3	-
5	20959.15	32309.92	0.3	-
6	20956.15	32310.72	0.3	-
7	20945.90	32312.98	0.3	-
8	20945.13	32314.35	0.3	-
9	20940.13	32314.80	0.3	-
10	20926.29	32319.35	0.3	-
11	20920.20	32302.28	0.3	-
12	20919.83	32299.87	0.3	-
13	20914.86	32301.29	0.3	-
14	20914.05	32298.13	0.3	-
15	20913.22	32295.58	0.3	-
16	20897.99	32300.14	0.3	-
17	20894.55	32301.17	0.3	-

18	20888.39	32303.02	0.3	-
19	20879.30	32305.88	0.3	-
20	20878.42	32302.45	0.3	-
21	20877.19	32297.64	0.3	-
21	20877.19	32297.64	0.3	-
22	20886.73	32295.59	0.3	-
23	20901.42	32292.44	0.3	-
24	20905.28	32291.62	0.3	-
25	20912.47	32290.08	0.3	-
26	20915.09	32289.52	0.3	-
27	20915.36	32290.78	0.3	-
28	20915.72	32292.45	0.3	-
29	20918.59	32291.87	0.3	-
30	20942.23	32284.77	0.3	-
31	20948.57	32282.88	0.3	-
32	20974.96	32281.73	0.3	-
1	20976.53	32294.34	0.3	-
<b>3. Сведения о характерных точках части (частей) границы объекта</b>				
Обозначение характерных точек части границы	Координаты, м		Метод определения координат и средняя квадратическая погрешность положения характерной точки (Mt), м	Описание обозначения точки
	X	Y		
1	2	3	4	5

**ОПИСАНИЕ МЕСТОПОЛОЖЕНИЯ ГРАНИЦ  
ЗОНЫ ПАРКОВ, СКВЕРОВ, БУЛЬВАРОВ (РЗ-502)  
(наименование объекта)**

Сведения о местоположении измененных (уточненных) границ объекта

1. Система координат МСК-38, зона 3

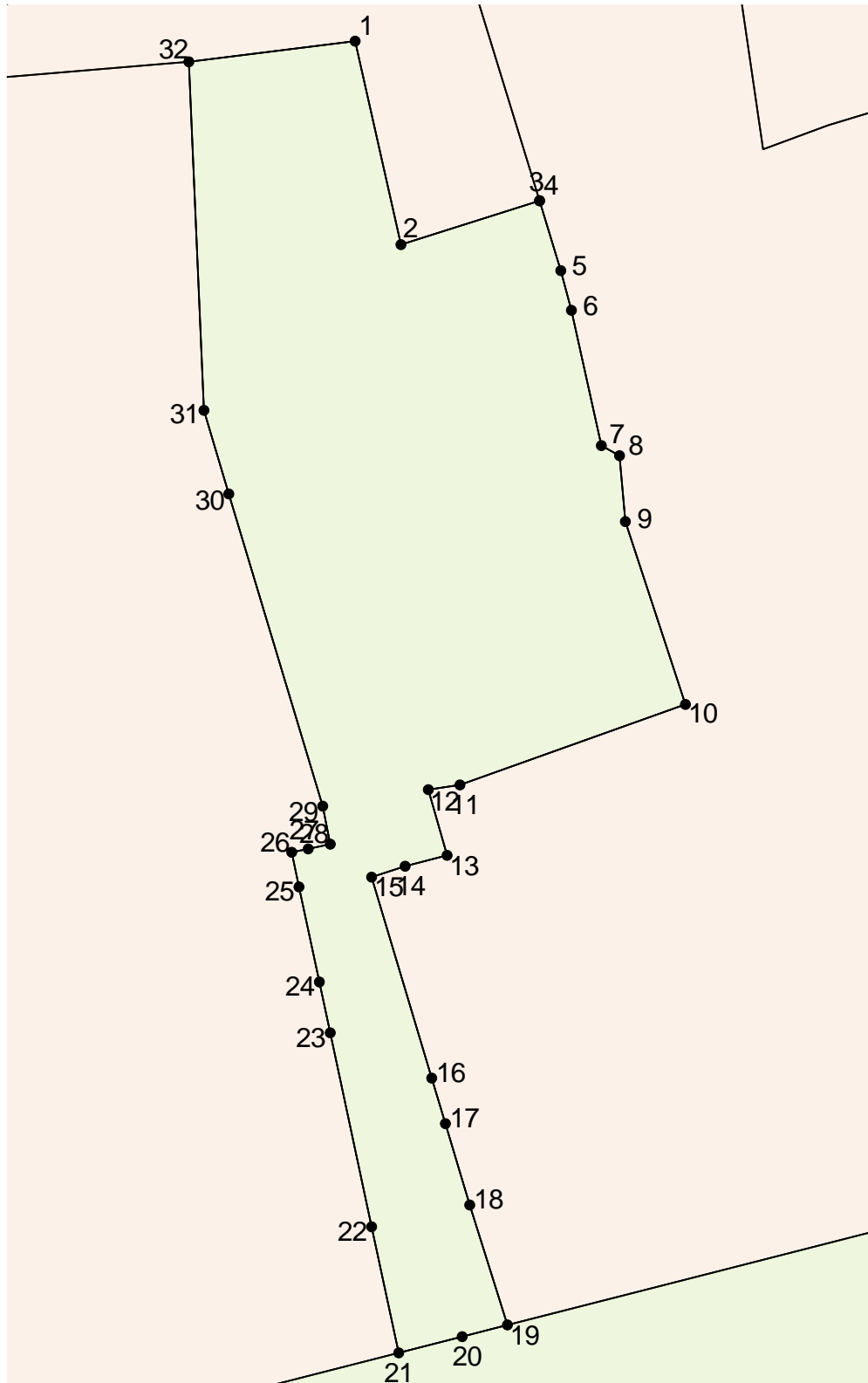
2. Сведения о характерных точках границ объекта

Обозначение характерных точек границ	Существующие координаты, м		Измененные (уточненные) координаты, м		Метод определения координат и средняя квадратическая погрешность положения характерной точки (Mt), м	Описание обозначения точки
	X	Y	X	Y		
1	2	3	4	5	6	7
1			20976.53	32294.34		
2			20961.12	32297.81		
3			20964.43	32308.30		
4			20964.43	32308.31		
5			20959.15	32309.92		
6			20956.15	32310.72		
7			20945.90	32312.98		
8			20945.13	32314.35		
9			20940.13	32314.80		
10			20926.29	32319.35		
11			20920.20	32302.28		
12			20919.83	32299.87		
13			20914.86	32301.29		
14			20914.05	32298.13		
15			20913.22	32295.58		
16			20897.99	32300.14		
17			20894.55	32301.17		
18			20888.39	32303.02		
19			20879.30	32305.88		
20			20878.42	32302.45		
21			20877.19	32297.64		
21			20877.19	32297.64		
22			20886.73	32295.59		
23			20901.42	32292.44		
24			20905.28	32291.62		
25			20912.47	32290.08		
26			20915.09	32289.52		
27			20915.36	32290.78		
28			20915.72	32292.45		

29			20918.59	32291.87		
30			20942.23	32284.77		
31			20948.57	32282.88		
32			20974.96	32281.73		
1			20976.53	32294.34		
3. Сведения о характерных точках части (частей) границы объекта						
Обозначение характерных точек части границ	Существующие координаты, м		Измененные (уточненные) координаты, м		Метод определения координат и средняя квадратическая погрешность положения характерной точки (Mt), м	Описание обозначения точки
	X	Y	X	Y		
1	2	3	4	5	6	7

ОПИСАНИЕ МЕСТОПОЛОЖЕНИЯ ГРАНИЦ  
ЗОНЫ ПАРКОВ, СКВЕРОВ, БУЛЬВАРОВ (РЗ-502)  
(наименование объекта)

План границ объекта



Масштаб 1: 500

Используемые условные знаки и обозначения:

Подпись \_\_\_\_\_ Дата "\_\_\_" \_\_\_\_\_ г.

Место для оттиска печати (при наличии) лица, составившего описание местоположения границ объекта

Лист N 1024

## ОПИСАНИЕ МЕСТОПОЛОЖЕНИЯ ГРАНИЦ

—  
 (наименование объекта местоположение границ, которого описано  
 (далее - объект)

## Сведения об объекте

№ п/п	Характеристики объекта	Описание характеристик
1	2	3
1	Местоположение объекта	Российская Федерация, Иркутская область, город Иркутск
2	Площадь объекта +/- величина погрешности определения площади (Р +/- Дельта Р)	33570+/- 0
3	Иные характеристики объекта	ПЭ П-01-07



ОПИСАНИЕ МЕСТОПОЛОЖЕНИЯ ГРАНИЦ — (наименование объекта)				
Сведения о местоположении границ объекта				
1. Система координат <u>МСК-38, зона 3</u>				
2. Сведения о характерных точках границ объекта				
Обозначение характерных точек границ	Координаты, м		Метод определения координат и средняя квадратическая погрешность положения характерной точки (Mt), м	Описание обозначения точки
	X	Y		
1	2	3	4	5
1	21579.67	33722.50	0.3	-
2	21573.60	33730.41	0.3	-
3	21595.71	33747.58	0.3	-
4	21578.21	33770.31	0.3	-
5	21543.27	33815.69	0.3	-
6	21500.58	33787.12	0.3	-
7	21519.82	33759.99	0.3	-
8	21444.68	33708.07	0.3	-
9	21443.25	33710.11	0.3	-
10	21439.53	33707.45	0.3	-
11	21440.86	33705.42	0.3	-
12	21440.46	33705.14	0.3	-
13	21434.03	33714.19	0.3	-
14	21406.05	33753.58	0.3	-
15	21395.95	33755.36	0.3	-
16	21378.89	33777.36	0.3	-
17	21379.84	33778.02	0.3	-

18	21360.85	33802.18	0.3	-
19	21361.75	33803.49	0.3	-
20	21367.00	33808.19	0.3	-
21	21351.28	33830.21	0.3	-
22	21344.08	33825.57	0.3	-
23	21333.10	33840.86	0.3	-
24	21320.25	33830.79	0.3	-
25	21318.13	33833.62	0.3	-
26	21317.32	33833.02	0.3	-
27	21313.32	33837.89	0.3	-
28	21313.02	33838.29	0.3	-
29	21312.72	33838.68	0.3	-
30	21313.31	33839.14	0.3	-
31	21286.99	33873.45	0.3	-
32	21282.55	33870.04	0.3	-
33	21280.96	33872.11	0.3	-
34	21275.65	33868.05	0.3	-
35	21269.13	33863.06	0.3	-
36	21258.41	33854.87	0.3	-
37	21326.28	33764.62	0.3	-
38	21333.11	33755.53	0.3	-
39	21338.45	33748.43	0.3	-
40	21433.70	33621.75	0.3	-
41	21436.01	33623.55	0.3	-
42	21517.85	33687.11	0.3	-
43	21524.63	33678.10	0.3	-
44	21530.85	33669.84	0.3	-
45	21548.73	33646.43	0.3	-
46	21563.47	33627.28	0.3	-

47	21582.07	33602.85	0.3	-
48	21590.88	33591.28	0.3	-
49	21601.41	33599.25	0.3	-
50	21647.43	33634.06	0.3	-
51	21640.01	33643.74	0.3	-
52	21637.72	33646.73	0.3	-
53	21619.65	33670.31	0.3	-
54	21615.92	33675.21	0.3	-
55	21591.68	33706.82	0.3	-
56	21590.47	33708.41	0.3	-
57	21589.51	33709.66	0.3	-
58	21581.42	33720.21	0.3	-
1	21579.67	33722.50	0.3	-
<b>3. Сведения о характерных точках части (частей) границы объекта</b>				
Обозначение характерных точек части границы	Координаты, м		Метод определения координат и средняя квадратическая погрешность положения характерной точки (Mt), м	Описание обозначения точки
	X	Y		
1	2	3	4	5

ОПИСАНИЕ МЕСТОПОЛОЖЕНИЯ ГРАНИЦ — (наименование объекта)						
Сведения о местоположении измененных (уточненных) границ объекта						
1. Система координат <u>МСК-38, зона 3</u>						
2. Сведения о характерных точках границ объекта						
Обозначение характерных точек границ	Существующие координаты, м		Измененные (уточненные) координаты, м		Метод определения координат и средняя квадратическая погрешность положения характерной точки (Mt), м	Описание обозначения точки
	X	Y	X	Y		
1	2	3	4	5	6	7
1			21579.67	33722.50		
2			21573.60	33730.41		
3			21595.71	33747.58		
4			21578.21	33770.31		
5			21543.27	33815.69		
6			21500.58	33787.12		
7			21519.82	33759.99		
8			21444.68	33708.07		
9			21443.25	33710.11		
10			21439.53	33707.45		
11			21440.86	33705.42		
12			21440.46	33705.14		
13			21434.03	33714.19		
14			21406.05	33753.58		
15			21395.95	33755.36		
16			21378.89	33777.36		
17			21379.84	33778.02		
18			21360.85	33802.18		
19			21361.75	33803.49		
20			21367.00	33808.19		
21			21351.28	33830.21		
22			21344.08	33825.57		
23			21333.10	33840.86		
24			21320.25	33830.79		
25			21318.13	33833.62		
26			21317.32	33833.02		
27			21313.32	33837.89		
28			21313.02	33838.29		
29			21312.72	33838.68		

30			21313.31	33839.14		
31			21286.99	33873.45		
32			21282.55	33870.04		
33			21280.96	33872.11		
34			21275.65	33868.05		
35			21269.13	33863.06		
36			21258.41	33854.87		
37			21326.28	33764.62		
38			21333.11	33755.53		
39			21338.45	33748.43		
40			21433.70	33621.75		
41			21436.01	33623.55		
42			21517.85	33687.11		
43			21524.63	33678.10		
44			21530.85	33669.84		
45			21548.73	33646.43		
46			21563.47	33627.28		
47			21582.07	33602.85		
48			21590.88	33591.28		
49			21601.41	33599.25		
50			21647.43	33634.06		
51			21640.01	33643.74		
52			21637.72	33646.73		
53			21619.65	33670.31		
54			21615.92	33675.21		
55			21591.68	33706.82		
56			21590.47	33708.41		
57			21589.51	33709.66		
58			21581.42	33720.21		
1			21579.67	33722.50		

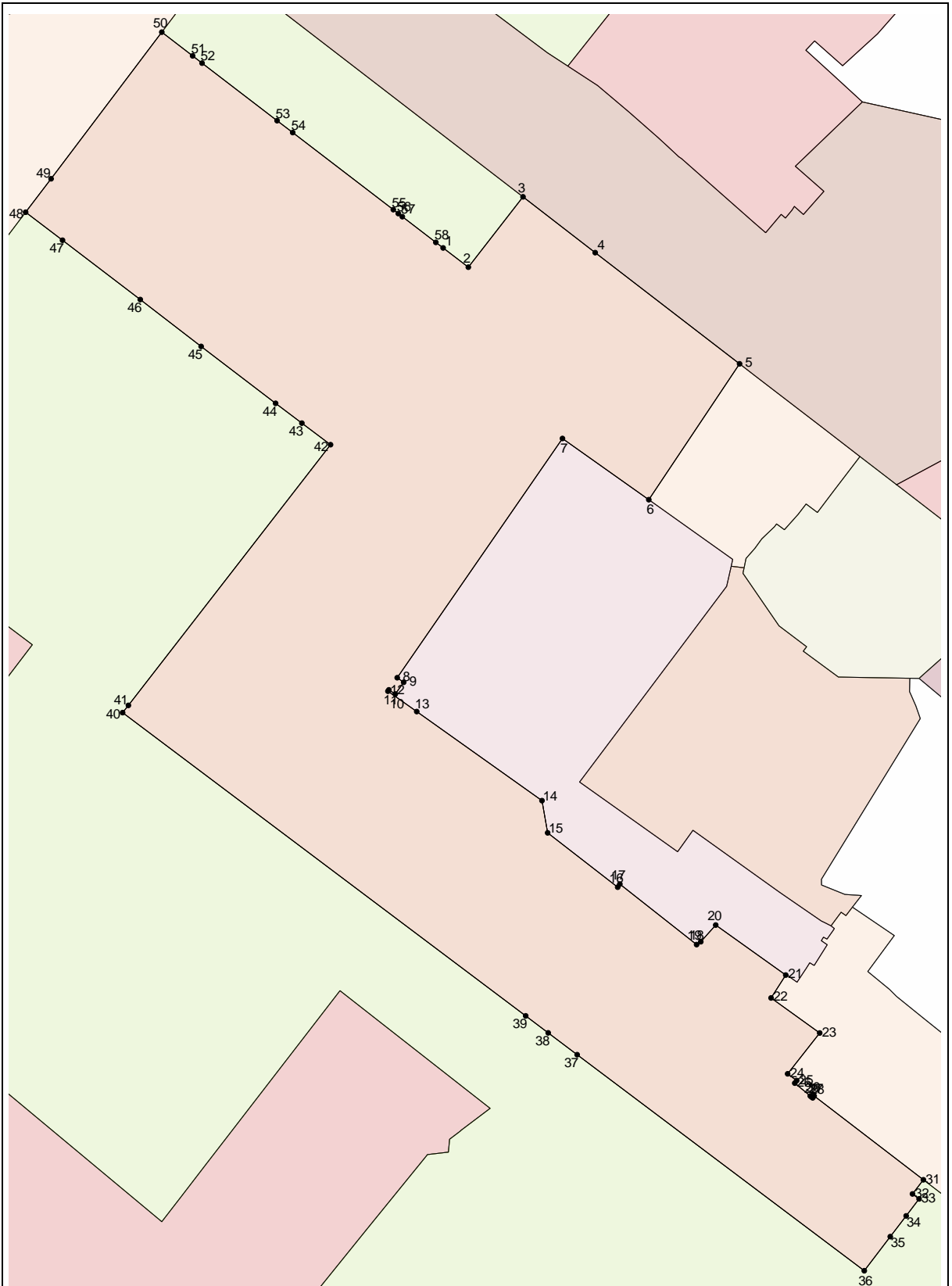
## 3. Сведения о характерных точках части (частей) границы объекта

Обозначение характерных точек части границ	Существующие координаты, м		Измененные (уточненные) координаты, м		Метод определения координат и средняя квадратическая погрешность положения характерной точки (Mt), м	Описание обозначения точки
	X	Y	X	Y		
1	2	3	4	5	6	7

ОПИСАНИЕ МЕСТОПОЛОЖЕНИЯ ГРАНИЦ

—  
(наименование объекта)

План границ объекта



Масштаб 1: 1000

Используемые условные знаки и обозначения:

Подпись \_\_\_\_\_ Дата " \_\_ " \_\_\_\_\_ г.

Место для оттиска печати (при наличии) лица, составившего описание местоположения границ объекта

Лист N 1032

ОПИСАНИЕ МЕСТОПОЛОЖЕНИЯ ГРАНИЦ  
ЗОНЫ ДЕЛОВОГО, ОБЩЕСТВЕННОГО И КОММЕРЧЕСКОГО НАЗНАЧЕНИЯ (ОДЗ-201)  
 (наименование объекта местоположение границ, которого описано  
 (далее - объект)  
 \_\_\_\_\_

Сведения об объекте

N п/п	Характеристики объекта	Описание характеристик
1	2	3
1	Местоположение объекта	Российская Федерация, Иркутская область, город Иркутск
2	Площадь объекта +/- величина погрешности определения площади (Р +/- Дельта Р)	7020+/- 0
3	Иные характеристики объекта	ПЭ П-01-07



**ОПИСАНИЕ МЕСТОПОЛОЖЕНИЯ ГРАНИЦ  
ЗОНЫ ДЕЛОВОГО, ОБЩЕСТВЕННОГО И КОММЕРЧЕСКОГО НАЗНАЧЕНИЯ (ОДЗ-201)  
(наименование объекта)**

Сведения о местоположении границ объекта

1. Система координат МСК-38, зона 3

2. Сведения о характерных точках границ объекта

Обозначение характерных точек границ	Координаты, м		Метод определения координат и средняя квадратическая погрешность положения характерной точки (Mt), м	Описание обозначения точки
	X	Y		
1	2	3	4	5
1	22432.64	33402.91	0.3	-
2	22427.31	33400.41	0.3	-
3	22415.53	33394.25	0.3	-
4	22414.94	33393.84	0.3	-
5	22408.46	33389.38	0.3	-
6	22410.30	33386.90	0.3	-
7	22413.82	33381.58	0.3	-
8	22410.56	33379.56	0.3	-
9	22410.08	33379.25	0.3	-
10	22409.31	33378.74	0.3	-
11	22405.82	33376.43	0.3	-
12	22401.74	33373.72	0.3	-
13	22398.40	33374.14	0.3	-
14	22391.99	33374.95	0.3	-
15	22391.96	33373.55	0.3	-
16	22389.29	33371.89	0.3	-
17	22384.02	33368.60	0.3	-

18	22382.93	33367.92	0.3	-
19	22370.86	33358.37	0.3	-
20	22370.13	33358.16	0.3	-
21	22367.82	33360.53	0.3	-
22	22361.40	33355.92	0.3	-
23	22359.97	33355.87	0.3	-
24	22359.81	33355.32	0.3	-
25	22359.62	33354.70	0.3	-
26	22360.92	33351.02	0.3	-
27	22357.44	33348.66	0.3	-
28	22348.75	33342.73	0.3	-
29	22348.50	33343.05	0.3	-
30	22347.25	33341.89	0.3	-
31	22342.44	33337.44	0.3	-
32	22344.76	33334.18	0.3	-
33	22342.88	33332.81	0.3	-
34	22343.21	33332.37	0.3	-
35	22335.23	33326.63	0.3	-
36	22331.53	33323.81	0.3	-
37	22331.41	33323.72	0.3	-
38	22327.23	33321.57	0.3	-
39	22326.57	33321.16	0.3	-
40	22326.39	33321.05	0.3	-
41	22324.12	33319.64	0.3	-
42	22322.82	33321.74	0.3	-
43	22320.80	33320.29	0.3	-
44	22321.04	33319.97	0.3	-
45	22313.98	33314.85	0.3	-
46	22313.13	33314.25	0.3	-

47	22309.47	33311.65	0.3	-
48	22305.81	33309.05	0.3	-
49	22321.63	33285.79	0.3	-
50	22326.35	33278.85	0.3	-
51	22456.03	33352.76	0.3	-
52	22455.80	33353.13	0.3	-
53	22447.66	33366.20	0.3	-
54	22444.98	33370.49	0.3	-
55	22445.82	33382.77	0.3	-
56	22440.34	33390.07	0.3	-
57	22435.33	33401.64	0.3	-
58	22432.96	33403.07	0.3	-
1	22432.64	33402.91	0.3	-
<b>3. Сведения о характерных точках части (частей) границы объекта</b>				
Обозначение характерных точек части границы	Координаты, м		Метод определения координат и средняя квадратическая погрешность положения характерной точки (Mt), м	Описание обозначения точки
	X	Y		
1	2	3	4	5

**ОПИСАНИЕ МЕСТОПОЛОЖЕНИЯ ГРАНИЦ  
ЗОНЫ ДЕЛОВОГО, ОБЩЕСТВЕННОГО И КОММЕРЧЕСКОГО НАЗНАЧЕНИЯ (ОДЗ-201)  
(наименование объекта)**

Сведения о местоположении измененных (уточненных) границ объекта

1. Система координат МСК-38, зона 3

2. Сведения о характерных точках границ объекта

Обозначение характерных точек границ	Существующие координаты, м		Измененные (уточненные) координаты, м		Метод определения координат и средняя квадратическая погрешность положения характерной точки (Mt), м	Описание обозначения точки
	X	Y	X	Y		
1	2	3	4	5	6	7
1			22432.64	33402.91		
2			22427.31	33400.41		
3			22415.53	33394.25		
4			22414.94	33393.84		
5			22408.46	33389.38		
6			22410.30	33386.90		
7			22413.82	33381.58		
8			22410.56	33379.56		
9			22410.08	33379.25		
10			22409.31	33378.74		
11			22405.82	33376.43		
12			22401.74	33373.72		
13			22398.40	33374.14		
14			22391.99	33374.95		
15			22391.96	33373.55		
16			22389.29	33371.89		
17			22384.02	33368.60		
18			22382.93	33367.92		
19			22370.86	33358.37		
20			22370.13	33358.16		
21			22367.82	33360.53		
22			22361.40	33355.92		
23			22359.97	33355.87		
24			22359.81	33355.32		
25			22359.62	33354.70		
26			22360.92	33351.02		
27			22357.44	33348.66		
28			22348.75	33342.73		
29			22348.50	33343.05		

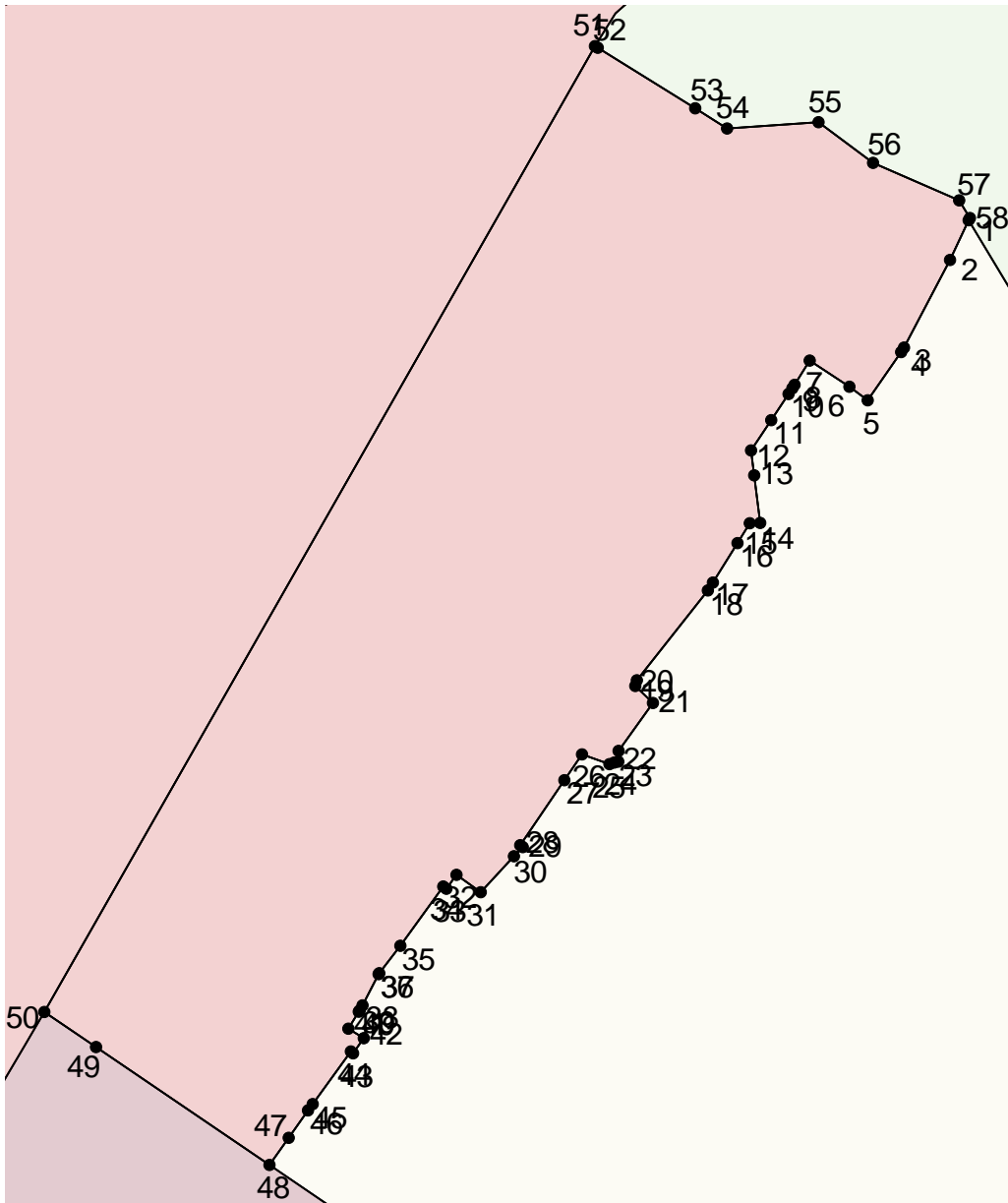
30			22347.25	33341.89		
31			22342.44	33337.44		
32			22344.76	33334.18		
33			22342.88	33332.81		
34			22343.21	33332.37		
35			22335.23	33326.63		
36			22331.53	33323.81		
37			22331.41	33323.72		
38			22327.23	33321.57		
39			22326.57	33321.16		
40			22326.39	33321.05		
41			22324.12	33319.64		
42			22322.82	33321.74		
43			22320.80	33320.29		
44			22321.04	33319.97		
45			22313.98	33314.85		
46			22313.13	33314.25		
47			22309.47	33311.65		
48			22305.81	33309.05		
49			22321.63	33285.79		
50			22326.35	33278.85		
51			22456.03	33352.76		
52			22455.80	33353.13		
53			22447.66	33366.20		
54			22444.98	33370.49		
55			22445.82	33382.77		
56			22440.34	33390.07		
57			22435.33	33401.64		
58			22432.96	33403.07		
1			22432.64	33402.91		

## 3. Сведения о характерных точках части (частей) границы объекта

Обозначение характерных точек части границ	Существующие координаты, м		Измененные (уточненные) координаты, м		Метод определения координат и средняя квадратическая погрешность положения характерной точки (Mt), м	Описание обозначения точки
	X	Y	X	Y		
1	2	3	4	5	6	7

ОПИСАНИЕ МЕСТОПОЛОЖЕНИЯ ГРАНИЦ  
ЗОНЫ ДЕЛОВОГО, ОБЩЕСТВЕННОГО И КОММЕРЧЕСКОГО НАЗНАЧЕНИЯ (ОДЗ-201)  
(наименование объекта)

План границ объекта



Масштаб 1: 1000

Используемые условные знаки и обозначения:

Подпись \_\_\_\_\_ Дата " \_\_ " \_\_\_\_\_ г.

Место для оттиска печати (при наличии) лица, составившего описание местоположения границ объекта

Лист N 1039

**ОПИСАНИЕ МЕСТОПОЛОЖЕНИЯ ГРАНИЦ  
ЗОНЫ ОБСЛУЖИВАНИЯ ОБЪЕКТОВ, НЕОБХОДИМЫХ ДЛЯ ОСУЩЕСТВЛЕНИЯ  
ПРОИЗВОДСТВЕННОЙ И ПРЕДПРИНИМАТЕЛЬСКОЙ ДЕЯТЕЛЬНОСТИ (ОДЗ-202)**  
(наименование объекта местоположение границ, которого описано  
(далее - объект)

Сведения об объекте

N п/п	Характеристики объекта	Описание характеристик
1	2	3
1	Местоположение объекта	Российская Федерация, Иркутская область, город Иркутск
2	Площадь объекта +/- величина погрешности определения площади (P +/- Дельта P)	14642+/- 0
3	Иные характеристики объекта	ПЭ П-01-07

**ОПИСАНИЕ МЕСТОПОЛОЖЕНИЯ ГРАНИЦ  
ЗОНЫ ОБСЛУЖИВАНИЯ ОБЪЕКТОВ, НЕОБХОДИМЫХ ДЛЯ ОСУЩЕСТВЛЕНИЯ  
 ПРОИЗВОДСТВЕННОЙ И ПРЕДПРИНИМАТЕЛЬСКОЙ ДЕЯТЕЛЬНОСТИ (ОДЗ-202)  
 (наименование объекта)**

Сведения о местоположении границ объекта

1. Система координат МСК-38, зона 3

2. Сведения о характерных точках границ объекта

Обозначение характерных точек границ	Координаты, м		Метод определения координат и средняя квадратическая погрешность положения характерной точки (Mt), м	Описание обозначения точки
	X	Y		
1	2	3	4	5
1	22305.81	33309.05	0.3	-
2	22295.66	33323.98	0.3	-
3	22292.57	33328.52	0.3	-
4	22281.63	33344.61	0.3	-
5	22276.40	33352.32	0.3	-
6	22268.25	33348.06	0.3	-
7	22263.79	33345.72	0.3	-
8	22258.39	33342.90	0.3	-
9	22255.60	33342.40	0.3	-
10	22255.33	33342.59	0.3	-
11	22254.77	33342.26	0.3	-
12	22252.08	33340.69	0.3	-
13	22251.43	33340.31	0.3	-
14	22227.06	33326.08	0.3	-
15	22222.86	33333.13	0.3	-
16	22220.05	33337.83	0.3	-
17	22220.78	33338.35	0.3	-



18	22223.22	33340.06	0.3	-
19	22222.25	33341.58	0.3	-
20	22222.24	33341.60	0.3	-
21	22222.00	33342.00	0.3	-
22	22220.14	33345.10	0.3	-
23	22217.80	33349.00	0.3	-
24	22216.99	33350.31	0.3	-
25	22214.81	33353.82	0.3	-
26	22214.85	33353.91	0.3	-
27	22215.42	33355.11	0.3	-
28	22216.38	33357.15	0.3	-
29	22219.07	33359.64	0.3	-
30	22220.61	33361.07	0.3	-
31	22220.19	33361.69	0.3	-
32	22218.61	33364.05	0.3	-
33	22216.69	33366.89	0.3	-
34	22215.05	33369.39	0.3	-
35	22210.98	33375.57	0.3	-
36	22208.46	33379.41	0.3	-
37	22207.43	33380.99	0.3	-
38	22204.94	33384.79	0.3	-
39	22203.03	33387.70	0.3	-
40	22202.94	33387.85	0.3	-
41	22202.89	33387.91	0.3	-
42	22202.16	33387.43	0.3	-
43	22190.83	33403.41	0.3	-
44	22190.61	33403.72	0.3	-
45	22190.49	33403.63	0.3	-
46	22186.27	33409.58	0.3	-

47	22176.82	33402.72	0.3	-
48	22172.76	33399.78	0.3	-
49	22168.39	33396.61	0.3	-
50	22144.38	33379.20	0.3	-
50	22144.38	33379.20	0.3	-
51	22144.57	33378.88	0.3	-
52	22227.54	33233.04	0.3	-
53	22237.01	33216.41	0.3	-
54	22237.01	33216.40	0.3	-
55	22240.43	33217.83	0.3	-
56	22244.15	33219.38	0.3	-
57	22249.85	33221.76	0.3	-
58	22260.66	33231.25	0.3	-
59	22271.21	33240.52	0.3	-
60	22277.81	33246.31	0.3	-
61	22285.21	33252.60	0.3	-
62	22290.27	33256.91	0.3	-
63	22305.61	33266.39	0.3	-
64	22313.76	33271.42	0.3	-
65	22322.06	33276.32	0.3	-
66	22326.35	33278.85	0.3	-
67	22321.63	33285.79	0.3	-
1	22305.81	33309.05	0.3	-

3. Сведения о характерных точках части (частей) границы объекта

Обозначение характерных точек части границы	Координаты, м		Метод определения координат и средняя квадратическая погрешность положения характерной точки (Mt), м	Описание обозначения точки
	X	Y		
1	2	3	4	5

**ОПИСАНИЕ МЕСТОПОЛОЖЕНИЯ ГРАНИЦ  
 ЗОНЫ ОБСЛУЖИВАНИЯ ОБЪЕКТОВ, НЕОБХОДИМЫХ ДЛЯ ОСУЩЕСТВЛЕНИЯ  
 ПРОИЗВОДСТВЕННОЙ И ПРЕДПРИНИМАТЕЛЬСКОЙ ДЕЯТЕЛЬНОСТИ (ОДЗ-202)  
 (наименование объекта)**

Сведения о местоположении измененных (уточненных) границ объекта

1. Система координат МСК-38, зона 3

2. Сведения о характерных точках границ объекта

Обозначение характерных точек границ	Существующие координаты, м		Измененные (уточненные) координаты, м		Метод определения координат и средняя квадратическая погрешность положения характерной точки (Mt), м	Описание обозначения точки
	X	Y	X	Y		
1	2	3	4	5	6	7
1			22305.81	33309.05		
2			22295.66	33323.98		
3			22292.57	33328.52		
4			22281.63	33344.61		
5			22276.40	33352.32		
6			22268.25	33348.06		
7			22263.79	33345.72		
8			22258.39	33342.90		
9			22255.60	33342.40		
10			22255.33	33342.59		
11			22254.77	33342.26		
12			22252.08	33340.69		
13			22251.43	33340.31		
14			22227.06	33326.08		
15			22222.86	33333.13		
16			22220.05	33337.83		
17			22220.78	33338.35		
18			22223.22	33340.06		
19			22222.25	33341.58		
20			22222.24	33341.60		
21			22222.00	33342.00		
22			22220.14	33345.10		
23			22217.80	33349.00		
24			22216.99	33350.31		

25			22214.81	33353.82	
26			22214.85	33353.91	
27			22215.42	33355.11	
28			22216.38	33357.15	
29			22219.07	33359.64	
30			22220.61	33361.07	
31			22220.19	33361.69	
32			22218.61	33364.05	
33			22216.69	33366.89	
34			22215.05	33369.39	
35			22210.98	33375.57	
36			22208.46	33379.41	
37			22207.43	33380.99	
38			22204.94	33384.79	
39			22203.03	33387.70	
40			22202.94	33387.85	
41			22202.89	33387.91	
42			22202.16	33387.43	
43			22190.83	33403.41	
44			22190.61	33403.72	
45			22190.49	33403.63	
46			22186.27	33409.58	
47			22176.82	33402.72	
48			22172.76	33399.78	
49			22168.39	33396.61	
50			22144.38	33379.20	
50			22144.38	33379.20	
51			22144.57	33378.88	
52			22227.54	33233.04	
53			22237.01	33216.41	
54			22237.01	33216.40	
55			22240.43	33217.83	
56			22244.15	33219.38	
57			22249.85	33221.76	
58			22260.66	33231.25	
59			22271.21	33240.52	
60			22277.81	33246.31	
61			22285.21	33252.60	
62			22290.27	33256.91	
63			22305.61	33266.39	
64			22313.76	33271.42	
65			22322.06	33276.32	
66			22326.35	33278.85	
67			22321.63	33285.79	
1			22305.81	33309.05	

## 3. Сведения о характерных точках части (частей) границы объекта

Обозначение характерных точек	Существующие координаты, м		Измененные (уточненные) координаты, м		Метод определения координат и средняя	Описание обозначения точки
	X	Y	X	Y		

части границ					квадратическая погрешность положения характерной точки (Mt), м	
1	2	3	4	5	6	7

ОПИСАНИЕ МЕСТОПОЛОЖЕНИЯ ГРАНИЦ  
ЗОНЫ ОБСЛУЖИВАНИЯ ОБЪЕКТОВ, НЕОБХОДИМЫХ ДЛЯ ОСУЩЕСТВЛЕНИЯ  
ПРОИЗВОДСТВЕННОЙ И ПРЕДПРИНИМАТЕЛЬСКОЙ ДЕЯТЕЛЬНОСТИ (ОДЗ-202)  
(наименование объекта)

План границ объекта



Масштаб 1: 1000

Используемые условные знаки и обозначения:

Подпись \_\_\_\_\_ Дата " \_ " \_\_\_\_\_ г.

Место для оттиска печати (при наличии) лица, составившего описание местоположения границ объекта

Лист N 1047

**ОПИСАНИЕ МЕСТОПОЛОЖЕНИЯ ГРАНИЦ  
ЗОНЫ РАЗМЕЩЕНИЯ ОБЪЕКТОВ СРЕДНЕГО И ВЫСШЕГО ПРОФЕССИОНАЛЬНОГО ОБРАЗОВАНИЯ  
(ОДЗ-205)**  
(наименование объекта местоположение границ, которого описано  
(далее - объект)

Сведения об объекте

N п/п	Характеристики объекта	Описание характеристик
1	2	3
1	Местоположение объекта	Российская Федерация, Иркутская область, город Иркутск
2	Площадь объекта +/- величина погрешности определения площади (P +/- Дельта P)	8492+/- 0
3	Иные характеристики объекта	ПЭ П-01-07

ОПИСАНИЕ МЕСТОПОЛОЖЕНИЯ ГРАНИЦ  
 ЗОНЫ РАЗМЕЩЕНИЯ ОБЪЕКТОВ СРЕДНЕГО И ВЫСШЕГО ПРОФЕССИОНАЛЬНОГО ОБРАЗОВАНИЯ  
 (ОДЗ-205)  
 (наименование объекта)

Сведения о местоположении границ объекта

1. Система координат МСК-38, зона 3

2. Сведения о характерных точках границ объекта

Обозначение характерных точек границ	Координаты, м		Метод определения координат и средняя квадратическая погрешность положения характерной точки (Mt), м	Описание обозначения точки
	X	Y		
1	2	3	4	5
1	21440.86	33705.42	0.3	-
2	21439.53	33707.45	0.3	-
3	21443.25	33710.11	0.3	-
4	21444.68	33708.07	0.3	-
5	21519.82	33759.99	0.3	-
6	21500.58	33787.12	0.3	-
7	21481.85	33813.51	0.3	-
8	21479.70	33813.03	0.3	-
9	21473.36	33811.60	0.3	-
10	21411.92	33765.36	0.3	-
11	21390.00	33796.22	0.3	-
12	21396.77	33801.03	0.3	-
13	21377.31	33828.20	0.3	-
14	21373.84	33833.26	0.3	-
15	21368.27	33841.36	0.3	-
16	21367.65	33842.59	0.3	-
17	21366.73	33844.40	0.3	-



18	21365.87	33845.46	0.3	-
19	21365.14	33844.95	0.3	-
20	21362.81	33843.31	0.3	-
21	21362.59	33843.15	0.3	-
22	21363.18	33842.05	0.3	-
23	21362.10	33841.35	0.3	-
24	21361.42	33842.33	0.3	-
25	21360.79	33843.24	0.3	-
26	21354.52	33839.27	0.3	-
27	21354.50	33839.31	0.3	-
28	21354.40	33839.20	0.3	-
29	21354.32	33839.02	0.3	-
30	21355.14	33837.71	0.3	-
31	21353.17	33836.49	0.3	-
32	21353.01	33836.39	0.3	-
33	21349.04	33833.76	0.3	-
34	21351.44	33830.31	0.3	-
35	21351.28	33830.21	0.3	-
36	21367.00	33808.19	0.3	-
37	21361.75	33803.49	0.3	-
38	21360.85	33802.18	0.3	-
39	21379.84	33778.02	0.3	-
40	21378.89	33777.36	0.3	-
41	21395.95	33755.36	0.3	-
42	21406.05	33753.58	0.3	-
43	21434.03	33714.19	0.3	-
44	21440.46	33705.14	0.3	-
1	21440.86	33705.42	0.3	-

3. Сведения о характерных точках части (частей) границы объекта

Обозначение характерных точек части границы	Координаты, м		Метод определения координат и средняя квадратическая погрешность положения характерной точки (Mt), м	Описание обозначения точки
	X	Y		
1	2	3	4	5

ОПИСАНИЕ МЕСТОПОЛОЖЕНИЯ ГРАНИЦ ЗОНЫ РАЗМЕЩЕНИЯ ОБЪЕКТОВ СРЕДНЕГО И ВЫСШЕГО ПРОФЕССИОНАЛЬНОГО ОБРАЗОВАНИЯ (ОДЗ-205) (наименование объекта)						
Сведения о местоположении измененных (уточненных) границ объекта						
1. Система координат <u>МСК-38, зона 3</u>						
2. Сведения о характерных точках границ объекта						
Обозначение характерных точек границ	Существующие координаты, м		Измененные (уточненные) координаты, м		Метод определения координат и средняя квадратическая погрешность положения характерной точки (Mt), м	Описание обозначения точки
	X	Y	X	Y		
1	2	3	4	5	6	7
1			21440.86	33705.42		
2			21439.53	33707.45		
3			21443.25	33710.11		
4			21444.68	33708.07		
5			21519.82	33759.99		
6			21500.58	33787.12		
7			21481.85	33813.51		
8			21479.70	33813.03		
9			21473.36	33811.60		
10			21411.92	33765.36		
11			21390.00	33796.22		
12			21396.77	33801.03		
13			21377.31	33828.20		
14			21373.84	33833.26		
15			21368.27	33841.36		
16			21367.65	33842.59		
17			21366.73	33844.40		
18			21365.87	33845.46		
19			21365.14	33844.95		
20			21362.81	33843.31		
21			21362.59	33843.15		
22			21363.18	33842.05		
23			21362.10	33841.35		
24			21361.42	33842.33		
25			21360.79	33843.24		
26			21354.52	33839.27		
27			21354.50	33839.31		
28			21354.40	33839.20		

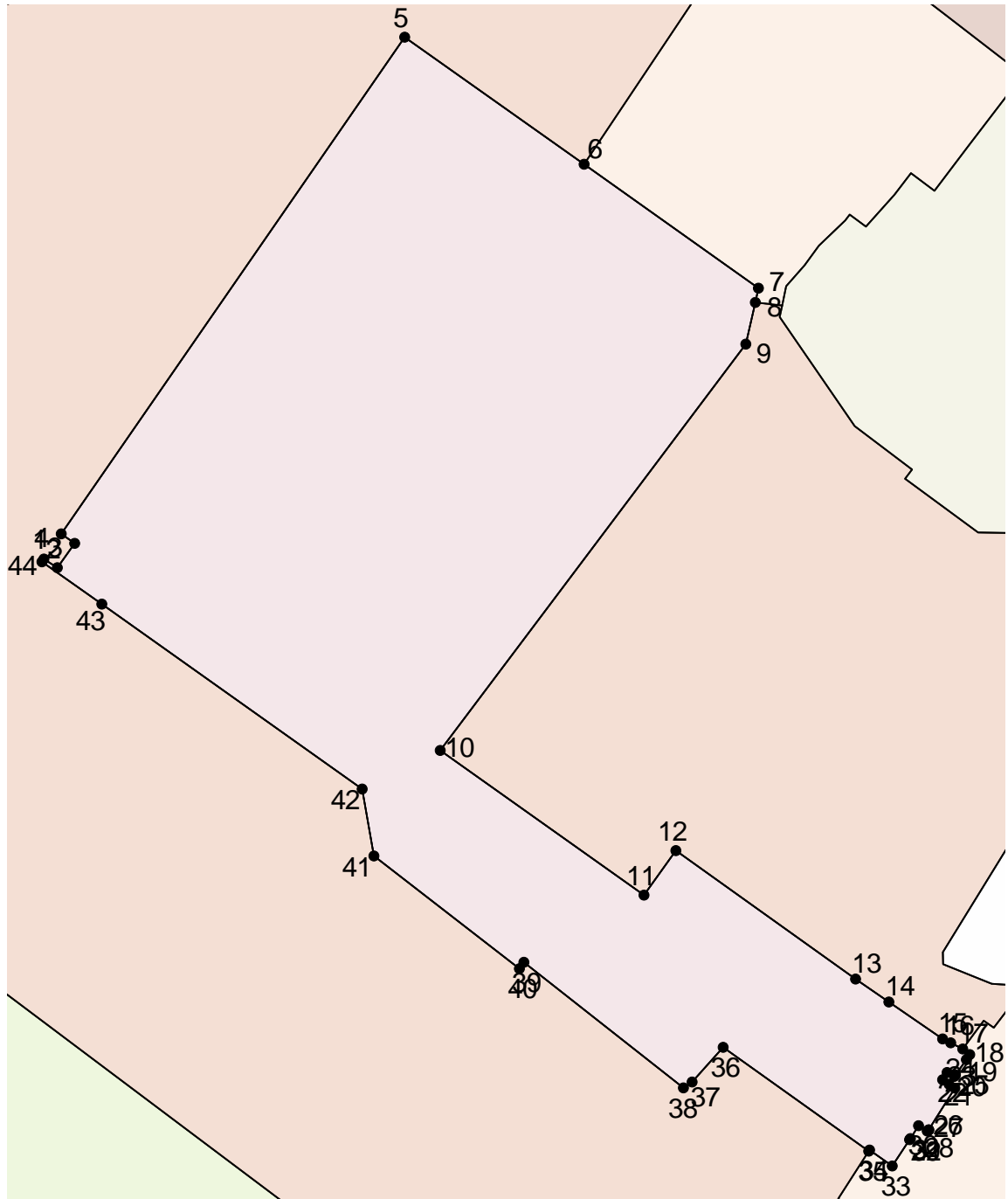
29			21354.32	33839.02		
30			21355.14	33837.71		
31			21353.17	33836.49		
32			21353.01	33836.39		
33			21349.04	33833.76		
34			21351.44	33830.31		
35			21351.28	33830.21		
36			21367.00	33808.19		
37			21361.75	33803.49		
38			21360.85	33802.18		
39			21379.84	33778.02		
40			21378.89	33777.36		
41			21395.95	33755.36		
42			21406.05	33753.58		
43			21434.03	33714.19		
44			21440.46	33705.14		
1			21440.86	33705.42		

3. Сведения о характерных точках части (частей) границы объекта

Обозначение характерных точек части границ	Существующие координаты, м		Измененные (уточненные) координаты, м		Метод определения координат и средняя квадратическая погрешность положения характерной точки (Mt), м	Описание обозначения точки
	X	Y	X	Y		
1	2	3	4	5	6	7

ОПИСАНИЕ МЕСТОПОЛОЖЕНИЯ ГРАНИЦ  
ЗОНЫ РАЗМЕЩЕНИЯ ОБЪЕКТОВ СРЕДНЕГО И ВЫСШЕГО ПРОФЕССИОНАЛЬНОГО ОБРАЗОВАНИЯ  
(ОДЗ-205)  
(наименование объекта)

План границ объекта



Масштаб 1: 1000

Используемые условные знаки и обозначения:

Подпись \_\_\_\_\_ Дата " \_\_ " \_\_\_\_\_ г.

Место для оттиска печати (при наличии) лица, составившего описание местоположения границ объекта

Лист N 1054

**ОПИСАНИЕ МЕСТОПОЛОЖЕНИЯ ГРАНИЦ  
ЗОНЫ, ПРЕДНАЗНАЧЕННЫЕ ДЛЯ ОТДЫХА, ТУРИЗМА ЗАНЯТИЙ ФИЗИЧЕСКОЙ КУЛЬТУРОЙ И  
СПОРТОМ, ЗОНЫ ПЛЯЖЕЙ (РЗ-503)**  
(наименование объекта местоположение границ, которого описано  
(далее - объект)

Сведения об объекте

N п/п	Характеристики объекта	Описание характеристик
1	2	3
1	Местоположение объекта	Российская Федерация, Иркутская область, город Иркутск
2	Площадь объекта +/- величина погрешности определения площади (Р +/- Дельта Р)	98474+/- 0
3	Иные характеристики объекта	ПЭ П-01-07

**ОПИСАНИЕ МЕСТОПОЛОЖЕНИЯ ГРАНИЦ  
ЗОНЫ, ПРЕДНАЗНАЧЕННЫЕ ДЛЯ ОТДЫХА, ТУРИЗМА ЗАНЯТИЙ ФИЗИЧЕСКОЙ КУЛЬТУРОЙ И  
СПОРТОМ, ЗОНЫ ПЛЯЖЕЙ (РЗ-503)  
(наименование объекта)**

Сведения о местоположении границ объекта

1. Система координат МСК-38, зона 3

2. Сведения о характерных точках границ объекта

Обозначение характерных точек границ	Координаты, м		Метод определения координат и средняя квадратическая погрешность положения характерной точки (Mt), м	Описание обозначения точки
	X	Y		
1	2	3	4	5
1	21921.85	34214.80	0.3	-
2	21900.82	34209.43	0.3	-
3	21887.43	34206.02	0.3	-
4	21881.48	34204.50	0.3	-
5	21870.81	34201.78	0.3	-
6	21860.10	34199.05	0.3	-
7	21854.30	34197.57	0.3	-
8	21849.93	34196.46	0.3	-
9	21851.25	34189.77	0.3	-
10	21859.11	34149.99	0.3	-
11	21862.02	34135.24	0.3	-
12	21873.19	34078.66	0.3	-
13	21875.85	34065.19	0.3	-
14	21878.05	34054.06	0.3	-
15	21878.58	34051.36	0.3	-
16	21879.50	34046.72	0.3	-
17	21879.73	34045.56	0.3	-

18	21881.05	34038.84	0.3	-
19	21881.98	34034.15	0.3	-
20	21882.13	34033.37	0.3	-
21	21884.66	34020.58	0.3	-
22	21893.93	33973.61	0.3	-
23	21894.48	33971.05	0.3	-
24	21896.45	33971.55	0.3	-
25	21900.21	33972.49	0.3	-
26	21901.10	33968.35	0.3	-
27	21902.43	33962.16	0.3	-
28	21903.51	33958.74	0.3	-
29	21906.10	33950.53	0.3	-
30	21909.44	33939.98	0.3	-
31	21910.20	33938.61	0.3	-
32	21910.86	33937.13	0.3	-
33	21928.99	33904.83	0.3	-
34	21932.45	33897.69	0.3	-
35	21961.87	33854.51	0.3	-
36	21996.37	33812.17	0.3	-
37	22020.56	33785.41	0.3	-
38	22056.75	33741.58	0.3	-
39	22069.71	33725.39	0.3	-
40	22072.41	33722.01	0.3	-
41	22077.13	33716.10	0.3	-
42	22081.56	33710.57	0.3	-
43	22093.68	33699.16	0.3	-
44	22102.31	33687.69	0.3	-
45	22126.81	33658.70	0.3	-
46	22145.69	33640.53	0.3	-



47	22149.49	33636.88	0.3	-
48	22151.83	33634.63	0.3	-
49	22181.64	33623.39	0.3	-
50	22197.57	33617.39	0.3	-
51	22178.62	33584.77	0.3	-
52	22163.41	33558.59	0.3	-
53	22259.01	33507.10	0.3	-
54	22263.25	33504.82	0.3	-
55	22274.19	33498.93	0.3	-
56	22275.76	33497.34	0.3	-
57	22286.48	33490.91	0.3	-
58	22299.56	33483.07	0.3	-
59	22302.94	33481.04	0.3	-
60	22302.94	33481.03	0.3	-
61	22328.97	33465.35	0.3	-
62	22432.64	33402.91	0.3	-
63	22432.96	33403.07	0.3	-
64	22435.33	33401.64	0.3	-
65	22440.34	33390.07	0.3	-
66	22445.82	33382.77	0.3	-
67	22444.98	33370.49	0.3	-
68	22447.66	33366.20	0.3	-
69	22455.80	33353.13	0.3	-
70	22456.03	33352.76	0.3	-
71	22459.74	33355.07	0.3	-
72	22460.43	33355.50	0.3	-
73	22485.89	33384.32	0.3	-
74	22489.63	33388.56	0.3	-
75	22495.28	33395.70	0.3	-

76	22500.15	33401.92	0.3	-
77	22511.17	33416.04	0.3	-
78	22513.70	33419.28	0.3	-
79	22511.71	33421.42	0.3	-
80	22509.92	33423.34	0.3	-
81	22500.88	33433.07	0.3	-
82	22492.67	33438.92	0.3	-
83	22488.70	33441.76	0.3	-
84	22482.32	33445.58	0.3	-
85	22481.82	33446.09	0.3	-
86	22477.35	33453.09	0.3	-
87	22477.15	33454.54	0.3	-
88	22476.93	33456.18	0.3	-
89	22476.30	33460.71	0.3	-
90	22476.51	33470.34	0.3	-
91	22477.57	33472.25	0.3	-
92	22478.41	33475.42	0.3	-
93	22478.41	33478.60	0.3	-
94	22479.05	33480.61	0.3	-
95	22480.11	33483.47	0.3	-
96	22481.59	33490.45	0.3	-
97	22482.12	33498.17	0.3	-
98	22479.67	33508.24	0.3	-
99	22475.54	33520.62	0.3	-
100	22467.92	33534.12	0.3	-
101	22457.60	33538.88	0.3	-
102	22451.25	33545.39	0.3	-
103	22448.23	33549.04	0.3	-
104	22446.65	33553.17	0.3	-

105	22442.52	33556.82	0.3	-
106	22438.39	33556.98	0.3	-
107	22430.18	33560.94	0.3	-
108	22429.29	33562.01	0.3	-
109	22428.33	33563.17	0.3	-
110	22426.59	33564.99	0.3	-
111	22422.95	33568.80	0.3	-
112	22418.88	33573.07	0.3	-
113	22409.42	33574.41	0.3	-
114	22403.92	33576.10	0.3	-
115	22401.17	33578.43	0.3	-
116	22398.42	33580.33	0.3	-
117	22396.30	33581.39	0.3	-
118	22392.70	33586.05	0.3	-
119	22390.80	33590.49	0.3	-
120	22389.95	33596.21	0.3	-
121	22386.99	33604.67	0.3	-
122	22382.12	33608.06	0.3	-
123	22378.10	33612.08	0.3	-
124	22374.64	33619.40	0.3	-
125	22371.61	33630.46	0.3	-
126	22369.30	33638.42	0.3	-
127	22368.16	33642.18	0.3	-
128	22366.37	33648.09	0.3	-
129	22360.68	33666.22	0.3	-
130	22355.13	33674.42	0.3	-
131	22351.02	33685.66	0.3	-
132	22340.57	33693.60	0.3	-
133	22337.53	33691.62	0.3	-

134	22333.17	33689.24	0.3	-
135	22324.95	33689.54	0.3	-
136	22317.96	33690.20	0.3	-
137	22307.55	33691.55	0.3	-
138	22303.00	33692.15	0.3	-
139	22278.59	33694.17	0.3	-
140	22278.42	33694.31	0.3	-
141	22262.27	33693.72	0.3	-
142	22259.05	33693.90	0.3	-
143	22258.15	33695.33	0.3	-
144	22254.21	33698.20	0.3	-
145	22247.75	33699.94	0.3	-
146	22245.44	33700.56	0.3	-
147	22242.92	33701.24	0.3	-
148	22234.49	33704.65	0.3	-
149	22228.40	33707.16	0.3	-
150	22226.43	33707.52	0.3	-
151	22224.28	33706.98	0.3	-
152	22218.01	33708.23	0.3	-
153	22213.88	33708.23	0.3	-
154	22204.03	33711.10	0.3	-
155	22196.14	33715.22	0.3	-
156	22191.66	33715.22	0.3	-
157	22190.58	33717.20	0.3	-
158	22191.84	33719.17	0.3	-
159	22190.58	33720.42	0.3	-
160	22188.08	33721.68	0.3	-
161	22185.75	33723.29	0.3	-
162	22184.49	33720.24	0.3	-

163	22182.52	33720.06	0.3	-
164	22181.09	33722.57	0.3	-
165	22179.11	33722.93	0.3	-
166	22175.17	33721.68	0.3	-
167	22170.87	33722.39	0.3	-
168	22169.65	33723.18	0.3	-
169	22165.50	33725.96	0.3	-
170	22164.96	33726.34	0.3	-
171	22160.65	33726.52	0.3	-
172	22157.25	33728.13	0.3	-
173	22151.51	33729.74	0.3	-
174	22143.09	33733.33	0.3	-
175	22139.51	33732.25	0.3	-
176	22135.38	33732.97	0.3	-
177	22133.77	33734.58	0.3	-
178	22133.05	33736.19	0.3	-
179	22131.08	33737.45	0.3	-
180	22129.11	33737.81	0.3	-
181	22126.96	33736.73	0.3	-
182	22124.99	33737.09	0.3	-
183	22123.91	33738.16	0.3	-
184	22123.02	33738.16	0.3	-
185	22121.76	33737.09	0.3	-
186	22117.46	33739.60	0.3	-
187	22113.16	33741.57	0.3	-
188	22108.14	33743.90	0.3	-
189	22104.59	33746.14	0.3	-
190	22091.11	33754.65	0.3	-
191	22083.07	33761.53	0.3	-

192	22081.94	33762.05	0.3	-
193	22080.06	33762.93	0.3	-
194	22077.62	33763.13	0.3	-
195	22067.39	33768.46	0.3	-
196	22056.20	33775.14	0.3	-
197	22053.10	33777.22	0.3	-
198	22046.98	33781.11	0.3	-
199	22040.86	33786.35	0.3	-
200	22035.39	33790.94	0.3	-
201	22030.66	33794.51	0.3	-
202	22029.30	33795.57	0.3	-
203	22024.36	33799.42	0.3	-
204	22020.00	33803.32	0.3	-
205	22013.56	33809.16	0.3	-
206	22010.00	33812.65	0.3	-
207	22002.73	33819.96	0.3	-
208	22000.07	33822.74	0.3	-
209	21999.39	33824.40	0.3	-
210	21997.44	33828.10	0.3	-
211	21996.91	33828.89	0.3	-
212	21994.88	33831.87	0.3	-
213	21992.46	33834.43	0.3	-
214	21991.76	33835.73	0.3	-
215	21989.63	33839.69	0.3	-
216	21986.26	33845.68	0.3	-
217	21984.04	33849.31	0.3	-
218	21982.83	33851.87	0.3	-
219	21982.09	33854.97	0.3	-
220	21980.00	33866.42	0.3	-

221	21978.93	33872.07	0.3	-
222	21977.92	33880.96	0.3	-
223	21977.44	33889.51	0.3	-
224	21977.38	33892.20	0.3	-
225	21976.57	33895.84	0.3	-
226	21975.69	33900.15	0.3	-
227	21974.95	33905.33	0.3	-
228	21974.55	33908.70	0.3	-
229	21974.62	33913.82	0.3	-
230	21974.89	33920.42	0.3	-
231	21974.55	33927.55	0.3	-
232	21973.81	33933.68	0.3	-
233	21971.99	33941.83	0.3	-
234	21971.05	33948.56	0.3	-
235	21970.51	33956.84	0.3	-
236	21971.86	33965.59	0.3	-
237	21973.14	33971.32	0.3	-
238	21973.15	33971.48	0.3	-
239	21973.47	33975.90	0.3	-
240	21972.91	33995.57	0.3	-
241	21975.45	34000.67	0.3	-
242	21977.05	34005.45	0.3	-
243	21977.42	34006.79	0.3	-
244	21977.91	34008.53	0.3	-
245	21979.33	34013.63	0.3	-
246	21983.75	34026.55	0.3	-
247	21987.22	34035.98	0.3	-
248	21990.77	34043.80	0.3	-
249	21993.57	34049.95	0.3	-

250	21999.12	34081.23	0.3	-
251	22000.87	34085.36	0.3	-
252	22000.39	34097.58	0.3	-
253	21998.33	34109.64	0.3	-
254	21985.31	34127.11	0.3	-
255	21966.32	34151.18	0.3	-
256	21959.03	34160.88	0.3	-
257	21942.05	34184.68	0.3	-
258	21938.03	34190.31	0.3	-
259	21936.95	34191.90	0.3	-
260	21934.58	34195.43	0.3	-
261	21932.00	34199.29	0.3	-
262	21929.21	34203.50	0.3	-
263	21925.06	34209.67	0.3	-
1	21921.85	34214.80	0.3	-

### 3. Сведения о характерных точках части (частей) границы объекта

Обозначение характерных точек части границы	Координаты, м		Метод определения координат и средняя квадратическая погрешность положения характерной точки (Mt), м	Описание обозначения точки
	X	Y		
1	2	3	4	5



ОПИСАНИЕ МЕСТОПОЛОЖЕНИЯ ГРАНИЦ ЗОНЫ, ПРЕДНАЗНАЧЕННЫЕ ДЛЯ ОТДЫХА, ТУРИЗМА ЗАНЯТИЙ ФИЗИЧЕСКОЙ КУЛЬТУРОЙ И СПОРТОМ, ЗОНЫ ПЛЯЖЕЙ (РЗ-503) (наименование объекта)						
Сведения о местоположении измененных (уточненных) границ объекта						
1. Система координат <u>МСК-38, зона 3</u>						
2. Сведения о характерных точках границ объекта						
Обозначение характерных точек границ	Существующие координаты, м		Измененные (уточненные) координаты, м		Метод определения координат и средняя квадратическая погрешность положения характерной точки (Mt), м	Описание обозначения точки
	X	Y	X	Y		
1	2	3	4	5	6	7
1			21921.85	34214.80		
2			21900.82	34209.43		
3			21887.43	34206.02		
4			21881.48	34204.50		
5			21870.81	34201.78		
6			21860.10	34199.05		
7			21854.30	34197.57		
8			21849.93	34196.46		
9			21851.25	34189.77		
10			21859.11	34149.99		
11			21862.02	34135.24		
12			21873.19	34078.66		
13			21875.85	34065.19		
14			21878.05	34054.06		
15			21878.58	34051.36		
16			21879.50	34046.72		
17			21879.73	34045.56		
18			21881.05	34038.84		
19			21881.98	34034.15		
20			21882.13	34033.37		
21			21884.66	34020.58		
22			21893.93	33973.61		
23			21894.48	33971.05		
24			21896.45	33971.55		
25			21900.21	33972.49		
26			21901.10	33968.35		
27			21902.43	33962.16		
28			21903.51	33958.74		

29		21906.10	33950.53
30		21909.44	33939.98
31		21910.20	33938.61
32		21910.86	33937.13
33		21928.99	33904.83
34		21932.45	33897.69
35		21961.87	33854.51
36		21996.37	33812.17
37		22020.56	33785.41
38		22056.75	33741.58
39		22069.71	33725.39
40		22072.41	33722.01
41		22077.13	33716.10
42		22081.56	33710.57
43		22093.68	33699.16
44		22102.31	33687.69
45		22126.81	33658.70
46		22145.69	33640.53
47		22149.49	33636.88
48		22151.83	33634.63
49		22181.64	33623.39
50		22197.57	33617.39
51		22178.62	33584.77
52		22163.41	33558.59
53		22259.01	33507.10
54		22263.25	33504.82
55		22274.19	33498.93
56		22275.76	33497.34
57		22286.48	33490.91
58		22299.56	33483.07
59		22302.94	33481.04
60		22302.94	33481.03
61		22328.97	33465.35
62		22432.64	33402.91
63		22432.96	33403.07
64		22435.33	33401.64
65		22440.34	33390.07
66		22445.82	33382.77
67		22444.98	33370.49
68		22447.66	33366.20
69		22455.80	33353.13
70		22456.03	33352.76
71		22459.74	33355.07
72		22460.43	33355.50
73		22485.89	33384.32
74		22489.63	33388.56
75		22495.28	33395.70
76		22500.15	33401.92
77		22511.17	33416.04
78		22513.70	33419.28
79		22511.71	33421.42
80		22509.92	33423.34
81		22500.88	33433.07

82		22492.67	33438.92
83		22488.70	33441.76
84		22482.32	33445.58
85		22481.82	33446.09
86		22477.35	33453.09
87		22477.15	33454.54
88		22476.93	33456.18
89		22476.30	33460.71
90		22476.51	33470.34
91		22477.57	33472.25
92		22478.41	33475.42
93		22478.41	33478.60
94		22479.05	33480.61
95		22480.11	33483.47
96		22481.59	33490.45
97		22482.12	33498.17
98		22479.67	33508.24
99		22475.54	33520.62
100		22467.92	33534.12
101		22457.60	33538.88
102		22451.25	33545.39
103		22448.23	33549.04
104		22446.65	33553.17
105		22442.52	33556.82
106		22438.39	33556.98
107		22430.18	33560.94
108		22429.29	33562.01
109		22428.33	33563.17
110		22426.59	33564.99
111		22422.95	33568.80
112		22418.88	33573.07
113		22409.42	33574.41
114		22403.92	33576.10
115		22401.17	33578.43
116		22398.42	33580.33
117		22396.30	33581.39
118		22392.70	33586.05
119		22390.80	33590.49
120		22389.95	33596.21
121		22386.99	33604.67
122		22382.12	33608.06
123		22378.10	33612.08
124		22374.64	33619.40
125		22371.61	33630.46
126		22369.30	33638.42
127		22368.16	33642.18
128		22366.37	33648.09
129		22360.68	33666.22
130		22355.13	33674.42
131		22351.02	33685.66
132		22340.57	33693.60
133		22337.53	33691.62
134		22333.17	33689.24

135		22324.95	33689.54	
136		22317.96	33690.20	
137		22307.55	33691.55	
138		22303.00	33692.15	
139		22278.59	33694.17	
140		22278.42	33694.31	
141		22262.27	33693.72	
142		22259.05	33693.90	
143		22258.15	33695.33	
144		22254.21	33698.20	
145		22247.75	33699.94	
146		22245.44	33700.56	
147		22242.92	33701.24	
148		22234.49	33704.65	
149		22228.40	33707.16	
150		22226.43	33707.52	
151		22224.28	33706.98	
152		22218.01	33708.23	
153		22213.88	33708.23	
154		22204.03	33711.10	
155		22196.14	33715.22	
156		22191.66	33715.22	
157		22190.58	33717.20	
158		22191.84	33719.17	
159		22190.58	33720.42	
160		22188.08	33721.68	
161		22185.75	33723.29	
162		22184.49	33720.24	
163		22182.52	33720.06	
164		22181.09	33722.57	
165		22179.11	33722.93	
166		22175.17	33721.68	
167		22170.87	33722.39	
168		22169.65	33723.18	
169		22165.50	33725.96	
170		22164.96	33726.34	
171		22160.65	33726.52	
172		22157.25	33728.13	
173		22151.51	33729.74	
174		22143.09	33733.33	
175		22139.51	33732.25	
176		22135.38	33732.97	
177		22133.77	33734.58	
178		22133.05	33736.19	
179		22131.08	33737.45	
180		22129.11	33737.81	
181		22126.96	33736.73	
182		22124.99	33737.09	
183		22123.91	33738.16	
184		22123.02	33738.16	
185		22121.76	33737.09	
186		22117.46	33739.60	
187		22113.16	33741.57	

188		22108.14	33743.90
189		22104.59	33746.14
190		22091.11	33754.65
191		22083.07	33761.53
192		22081.94	33762.05
193		22080.06	33762.93
194		22077.62	33763.13
195		22067.39	33768.46
196		22056.20	33775.14
197		22053.10	33777.22
198		22046.98	33781.11
199		22040.86	33786.35
200		22035.39	33790.94
201		22030.66	33794.51
202		22029.30	33795.57
203		22024.36	33799.42
204		22020.00	33803.32
205		22013.56	33809.16
206		22010.00	33812.65
207		22002.73	33819.96
208		22000.07	33822.74
209		21999.39	33824.40
210		21997.44	33828.10
211		21996.91	33828.89
212		21994.88	33831.87
213		21992.46	33834.43
214		21991.76	33835.73
215		21989.63	33839.69
216		21986.26	33845.68
217		21984.04	33849.31
218		21982.83	33851.87
219		21982.09	33854.97
220		21980.00	33866.42
221		21978.93	33872.07
222		21977.92	33880.96
223		21977.44	33889.51
224		21977.38	33892.20
225		21976.57	33895.84
226		21975.69	33900.15
227		21974.95	33905.33
228		21974.55	33908.70
229		21974.62	33913.82
230		21974.89	33920.42
231		21974.55	33927.55
232		21973.81	33933.68
233		21971.99	33941.83
234		21971.05	33948.56
235		21970.51	33956.84
236		21971.86	33965.59
237		21973.14	33971.32
238		21973.15	33971.48
239		21973.47	33975.90
240		21972.91	33995.57

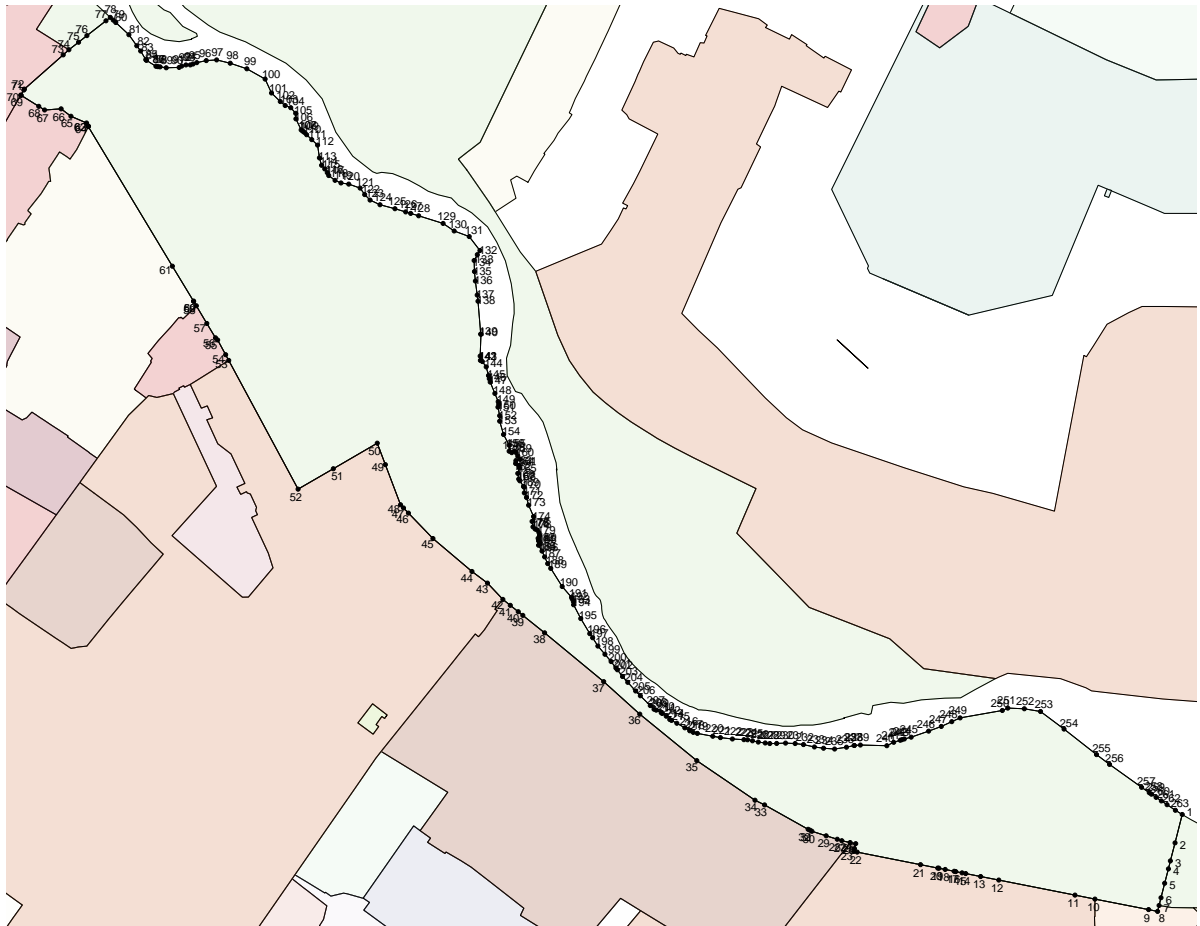
241			21975.45	34000.67		
242			21977.05	34005.45		
243			21977.42	34006.79		
244			21977.91	34008.53		
245			21979.33	34013.63		
246			21983.75	34026.55		
247			21987.22	34035.98		
248			21990.77	34043.80		
249			21993.57	34049.95		
250			21999.12	34081.23		
251			22000.87	34085.36		
252			22000.39	34097.58		
253			21998.33	34109.64		
254			21985.31	34127.11		
255			21966.32	34151.18		
256			21959.03	34160.88		
257			21942.05	34184.68		
258			21938.03	34190.31		
259			21936.95	34191.90		
260			21934.58	34195.43		
261			21932.00	34199.29		
262			21929.21	34203.50		
263			21925.06	34209.67		
1			21921.85	34214.80		

## 3. Сведения о характерных точках части (частей) границы объекта

Обозначение характерных точек части границ	Существующие координаты, м		Измененные (уточненные) координаты, м		Метод определения координат и средняя квадратическая погрешность положения характерной точки (Mt), м	Описание обозначения точки
	X	Y	X	Y		
1	2	3	4	5	6	7

**ОПИСАНИЕ МЕСТОПОЛОЖЕНИЯ ГРАНИЦ  
ЗОНЫ, ПРЕДНАЗНАЧЕННЫЕ ДЛЯ ОТДЫХА, ТУРИЗМА ЗАНЯТИЙ ФИЗИЧЕСКОЙ КУЛЬТУРОЙ И  
СПОРТОМ, ЗОНЫ ПЛЯЖЕЙ (РЗ-503)  
(наименование объекта)**

**План границ объекта**



Масштаб 1: 2000

Используемые условные знаки и обозначения:

Подпись \_\_\_\_\_ Дата " \_\_ " \_\_\_\_\_ г.

Место для оттиска печати (при наличии) лица, составившего описание местоположения границ объекта

ОПИСАНИЕ МЕСТОПОЛОЖЕНИЯ ГРАНИЦ  
ЗОНЫ РАЗМЕЩЕНИЯ ОБЪЕКТОВ ДОШКОЛЬНОГО ОБРАЗОВАНИЯ (ДЗ)  
 (наименование объекта местоположение границ, которого описано  
 (далее - объект))

---

Сведения об объекте

N п/п	Характеристики объекта	Описание характеристик
1	2	3
1	Местоположение объекта	Российская Федерация, Иркутская область, город Иркутск
2	Площадь объекта +/- величина погрешности определения площади (P +/- Дельта P)	8779+/- 0
3	Иные характеристики объекта	ПЭ П-01-08



ОПИСАНИЕ МЕСТОПОЛОЖЕНИЯ ГРАНИЦ  
ЗОНЫ РАЗМЕЩЕНИЯ ОБЪЕКТОВ ДОШКОЛЬНОГО ОБРАЗОВАНИЯ (ДЗ)  
(наименование объекта)

Сведения о местоположении границ объекта

1. Система координат МСК-38, зона 3

2. Сведения о характерных точках границ объекта

Обозначение характерных точек границ	Координаты, м		Метод определения координат и средняя квадратическая погрешность положения характерной точки (Mt), м	Описание обозначения точки
	X	Y		
1	2	3	4	5
1	23939.62	32556.24	0.3	-
2	23939.59	32556.25	0.3	-
3	23936.06	32556.37	0.3	-
4	23881.48	32556.94	0.3	-
5	23880.57	32550.56	0.3	-
6	23880.10	32544.04	0.3	-
7	23879.60	32544.06	0.3	-
8	23878.17	32520.89	0.3	-
9	23877.28	32513.42	0.3	-
10	23876.84	32498.60	0.3	-
11	23920.52	32486.18	0.3	-
12	23914.93	32469.63	0.3	-
13	23922.58	32467.33	0.3	-
14	23918.10	32446.15	0.3	-
15	23948.99	32437.87	0.3	-
16	23958.45	32435.33	0.3	-
17	23970.32	32475.60	0.3	-

18	23974.73	32490.53	0.3	-
19	23988.35	32536.66	0.3	-
20	23988.34	32536.66	0.3	-
21	23987.44	32537.02	0.3	-
22	23986.53	32537.39	0.3	-
23	23982.49	32539.00	0.3	-
24	23979.78	32540.09	0.3	-
25	23976.83	32541.28	0.3	-
1	23939.62	32556.24	0.3	-
<b>3. Сведения о характерных точках части (частей) границы объекта</b>				
Обозначение характерных точек части границы	Координаты, м		Метод определения координат и средняя квадратическая погрешность положения характерной точки (Mt), м	Описание обозначения точки
	X	Y		
1	2	3	4	5

**ОПИСАНИЕ МЕСТОПОЛОЖЕНИЯ ГРАНИЦ  
ЗОНЫ РАЗМЕЩЕНИЯ ОБЪЕКТОВ ДОШКОЛЬНОГО ОБРАЗОВАНИЯ (ДЗ)  
(наименование объекта)**

Сведения о местоположении измененных (уточненных) границ объекта

1. Система координат МСК-38, зона 3

2. Сведения о характерных точках границ объекта

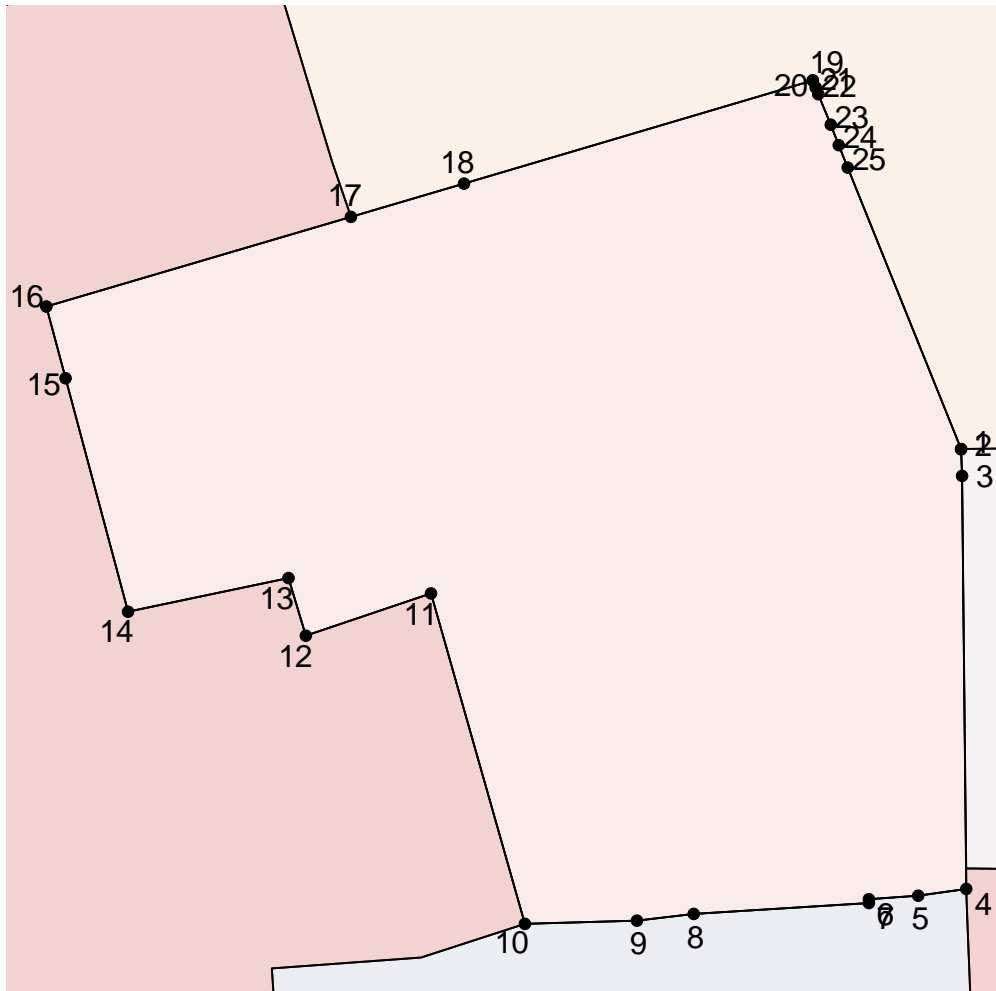
Обозначение характерных точек границ	Существующие координаты, м		Измененные (уточненные) координаты, м		Метод определения координат и средняя квадратическая погрешность положения характерной точки (Mt), м	Описание обозначения точки
	X	Y	X	Y		
1	2	3	4	5	6	7
1			23939.62	32556.24		
2			23939.59	32556.25		
3			23936.06	32556.37		
4			23881.48	32556.94		
5			23880.57	32550.56		
6			23880.10	32544.04		
7			23879.60	32544.06		
8			23878.17	32520.89		
9			23877.28	32513.42		
10			23876.84	32498.60		
11			23920.52	32486.18		
12			23914.93	32469.63		
13			23922.58	32467.33		
14			23918.10	32446.15		
15			23948.99	32437.87		
16			23958.45	32435.33		
17			23970.32	32475.60		
18			23974.73	32490.53		
19			23988.35	32536.66		
20			23988.34	32536.66		
21			23987.44	32537.02		
22			23986.53	32537.39		
23			23982.49	32539.00		
24			23979.78	32540.09		
25			23976.83	32541.28		
1			23939.62	32556.24		

3. Сведения о характерных точках части (частей) границы объекта

Обозначение характерных точек части границ	Существующие координаты, м		Измененные (уточненные) координаты, м		Метод определения координат и средняя квадратическая погрешность положения характерной точки (Mt), м	Описание обозначения точки
	X	Y	X	Y		
1	2	3	4	5	6	7

ОПИСАНИЕ МЕСТОПОЛОЖЕНИЯ ГРАНИЦ  
ЗОНЫ РАЗМЕЩЕНИЯ ОБЪЕКТОВ ДОШКОЛЬНОГО ОБРАЗОВАНИЯ (ДЗ)  
(наименование объекта)

План границ объекта

Масштаб 1: 1000

Используемые условные знаки и обозначения:

Подпись \_\_\_\_\_ Дата " \_\_ " \_\_\_\_\_ г.

Место для оттиска печати (при наличии) лица, составившего описание местоположения границ объекта

ОПИСАНИЕ МЕСТОПОЛОЖЕНИЯ ГРАНИЦ  
ЗОНЫ ЗАСТРОЙКИ ИНДИВИДУАЛЬНЫМИ И БЛОКИРОВАННЫМИ ЖИЛЫМИ ДОМАМИ С  
ПРИУСАДЕБНЫМИ ЗЕМЕЛЬНЫМИ УЧАСТКАМИ (1-3 ЭТ.) (ЖЗ-101)  
 (наименование объекта местоположение границ, которого описано  
 (далее - объект)

---

Сведения об объекте

N п/п	Характеристики объекта	Описание характеристик
1	2	3
1	Местоположение объекта	Российская Федерация, Иркутская область, город Иркутск
2	Площадь объекта +/- величина погрешности определения площади (P +/- Дельта P)	228073+/- 0
3	Иные характеристики объекта	ПЭ П-01-08

**ОПИСАНИЕ МЕСТОПОЛОЖЕНИЯ ГРАНИЦ  
ЗОНЫ ЗАСТРОЙКИ ИНДИВИДУАЛЬНЫМИ И БЛОКИРОВАННЫМИ ЖИЛЫМИ ДОМАМИ С  
ПРИУСАДЕБНЫМИ ЗЕМЕЛЬНЫМИ УЧАСТКАМИ (1-3 ЭТ.) (ЖЗ-101)  
(наименование объекта)**

Сведения о местоположении границ объекта

1. Система координат МСК-38, зона 3

2. Сведения о характерных точках границ объекта

Обозначение характерных точек границ	Координаты, м		Метод определения координат и средняя квадратическая погрешность положения характерной точки (Mt), м	Описание обозначения точки
	X	Y		
1	2	3	4	5
1	24235.65	33703.13	0.3	-
2	24213.22	33689.92	0.3	-
3	24073.57	33607.69	0.3	-
4	23948.19	33538.49	0.3	-
5	23947.30	33538.09	0.3	-
6	23939.27	33534.48	0.3	-
7	23855.82	33491.48	0.3	-
8	23832.27	33479.34	0.3	-
9	23824.79	33471.88	0.3	-
10	23817.87	33464.99	0.3	-
11	23812.81	33452.70	0.3	-
12	23810.92	33448.12	0.3	-
13	23780.39	33374.08	0.3	-
14	23779.39	33371.65	0.3	-
15	23776.69	33365.11	0.3	-
16	23675.66	33120.09	0.3	-
17	23614.25	32971.16	0.3	-

18	23620.99	32968.18	0.3	-
19	23626.02	32966.01	0.3	-
20	23635.52	32961.81	0.3	-
21	23646.08	32958.13	0.3	-
22	23663.33	32950.88	0.3	-
23	23677.67	32945.86	0.3	-
24	23686.67	32941.84	0.3	-
25	23703.09	32922.24	0.3	-
26	23713.19	32910.87	0.3	-
27	23714.83	32912.36	0.3	-
28	23726.14	32900.28	0.3	-
29	23735.04	32884.97	0.3	-
30	23740.63	32875.34	0.3	-
31	23882.28	32955.27	0.3	-
32	23840.67	32993.10	0.3	-
33	23807.26	33023.48	0.3	-
34	23806.76	33022.96	0.3	-
35	23802.78	33026.73	0.3	-
36	23803.18	33027.19	0.3	-
37	23784.93	33043.78	0.3	-
38	23796.11	33051.00	0.3	-
39	23807.90	33058.60	0.3	-
40	23817.97	33065.12	0.3	-
41	23822.48	33067.89	0.3	-
42	23830.22	33071.78	0.3	-
43	23828.07	33075.54	0.3	-
44	23826.97	33077.47	0.3	-
45	23822.59	33085.11	0.3	-
46	23818.62	33092.07	0.3	-



47	23822.10	33094.62	0.3	-
48	23822.81	33095.14	0.3	-
49	23823.39	33095.56	0.3	-
50	23839.73	33105.15	0.3	-
51	23851.10	33110.86	0.3	-
52	23856.24	33113.45	0.3	-
53	23858.04	33114.36	0.3	-
54	23858.27	33114.47	0.3	-
55	23872.13	33092.20	0.3	-
56	23872.15	33092.20	0.3	-
57	23893.00	33094.23	0.3	-
58	23893.62	33094.29	0.3	-
59	23898.68	33094.78	0.3	-
60	23900.27	33094.94	0.3	-
61	23908.30	33095.72	0.3	-
62	23908.33	33095.72	0.3	-
63	23908.25	33096.71	0.3	-
64	23900.83	33187.59	0.3	-
65	23900.28	33194.27	0.3	-
66	24026.14	33208.30	0.3	-
67	24137.27	33220.68	0.3	-
68	24120.27	33234.88	0.3	-
69	24119.15	33235.81	0.3	-
70	24114.99	33239.29	0.3	-
71	24082.18	33294.40	0.3	-
72	24065.84	33321.83	0.3	-
73	24041.44	33362.82	0.3	-
74	24041.05	33363.48	0.3	-
75	24052.07	33372.12	0.3	-

76	24074.85	33389.98	0.3	-
77	24079.96	33393.88	0.3	-
78	24079.27	33394.81	0.3	-
79	24089.19	33401.39	0.3	-
80	24087.48	33405.01	0.3	-
81	24082.70	33411.02	0.3	-
82	24082.24	33415.72	0.3	-
83	24084.13	33421.33	0.3	-
84	24090.29	33428.63	0.3	-
85	24092.49	33431.24	0.3	-
86	24096.90	33435.33	0.3	-
87	24102.97	33440.99	0.3	-
88	24104.50	33442.23	0.3	-
89	24107.63	33444.78	0.3	-
90	24118.88	33453.88	0.3	-
91	24121.72	33455.99	0.3	-
92	24132.66	33464.08	0.3	-
93	24135.27	33466.14	0.3	-
94	24138.42	33468.61	0.3	-
95	24144.86	33472.88	0.3	-
96	24152.03	33479.19	0.3	-
97	24155.93	33480.32	0.3	-
98	24167.35	33483.67	0.3	-
99	24170.60	33484.63	0.3	-
100	24170.61	33484.63	0.3	-
101	24168.55	33486.47	0.3	-
102	24163.38	33491.09	0.3	-
103	24159.33	33494.72	0.3	-
104	24131.53	33529.02	0.3	-

105	24126.46	33535.91	0.3	-
106	24135.37	33543.07	0.3	-
107	24142.18	33548.54	0.3	-
108	24157.37	33558.01	0.3	-
109	24169.95	33565.67	0.3	-
110	24170.21	33565.82	0.3	-
111	24175.05	33560.35	0.3	-
112	24178.82	33555.20	0.3	-
113	24179.18	33554.70	0.3	-
114	24185.99	33545.25	0.3	-
115	24190.75	33540.45	0.3	-
116	24202.10	33523.93	0.3	-
117	24211.92	33510.30	0.3	-
118	24214.07	33507.60	0.3	-
119	24214.50	33507.61	0.3	-
120	24221.24	33497.30	0.3	-
121	24225.46	33490.52	0.3	-
122	24226.55	33488.36	0.3	-
123	24237.63	33473.26	0.3	-
124	24237.93	33472.86	0.3	-
125	24236.50	33471.80	0.3	-
126	24243.93	33460.01	0.3	-
127	24244.11	33459.69	0.3	-
128	24245.09	33457.92	0.3	-
129	24233.29	33444.84	0.3	-
130	24225.61	33436.33	0.3	-
131	24228.44	33433.90	0.3	-
132	24231.35	33431.40	0.3	-
133	24246.42	33418.45	0.3	-

134	24257.06	33409.31	0.3	-
135	24323.19	33352.49	0.3	-
136	24461.25	33519.55	0.3	-
137	24385.20	33577.52	0.3	-
138	24384.03	33578.41	0.3	-
139	24368.89	33589.95	0.3	-
1	24235.65	33703.13	0.3	-

3. Сведения о характерных точках части (частей) границы объекта

Обозначение характерных точек части границы	Координаты, м		Метод определения координат и средняя квадратическая погрешность положения характерной точки (Mt), м	Описание обозначения точки
	X	Y		
1	2	3	4	5

**ОПИСАНИЕ МЕСТОПОЛОЖЕНИЯ ГРАНИЦ  
 ЗОНЫ ЗАСТРОЙКИ ИНДИВИДУАЛЬНЫМИ И БЛОКИРОВАННЫМИ ЖИЛЫМИ ДОМАМИ С  
 ПРИУСАДЕБНЫМИ ЗЕМЕЛЬНЫМИ УЧАСТКАМИ (1-3 ЭТ.) (ЖЗ-101)  
 (наименование объекта)**

Сведения о местоположении измененных (уточненных) границ объекта

1. Система координат МСК-38, зона 3

2. Сведения о характерных точках границ объекта

Обозначение характерных точек границ	Существующие координаты, м		Измененные (уточненные) координаты, м		Метод определения координат и средняя квадратическая погрешность положения характерной точки (Mt), м	Описание обозначения точки
	X	Y	X	Y		
1	2	3	4	5	6	7
1			24235.65	33703.13		
2			24213.22	33689.92		
3			24073.57	33607.69		
4			23948.19	33538.49		
5			23947.30	33538.09		
6			23939.27	33534.48		
7			23855.82	33491.48		
8			23832.27	33479.34		
9			23824.79	33471.88		
10			23817.87	33464.99		
11			23812.81	33452.70		
12			23810.92	33448.12		
13			23780.39	33374.08		
14			23779.39	33371.65		
15			23776.69	33365.11		
16			23675.66	33120.09		
17			23614.25	32971.16		
18			23620.99	32968.18		
19			23626.02	32966.01		
20			23635.52	32961.81		
21			23646.08	32958.13		
22			23663.33	32950.88		
23			23677.67	32945.86		
24			23686.67	32941.84		
25			23703.09	32922.24		
26			23713.19	32910.87		
27			23714.83	32912.36		
28			23726.14	32900.28		

29		23735.04	32884.97	
30		23740.63	32875.34	
31		23882.28	32955.27	
32		23840.67	32993.10	
33		23807.26	33023.48	
34		23806.76	33022.96	
35		23802.78	33026.73	
36		23803.18	33027.19	
37		23784.93	33043.78	
38		23796.11	33051.00	
39		23807.90	33058.60	
40		23817.97	33065.12	
41		23822.48	33067.89	
42		23830.22	33071.78	
43		23828.07	33075.54	
44		23826.97	33077.47	
45		23822.59	33085.11	
46		23818.62	33092.07	
47		23822.10	33094.62	
48		23822.81	33095.14	
49		23823.39	33095.56	
50		23839.73	33105.15	
51		23851.10	33110.86	
52		23856.24	33113.45	
53		23858.04	33114.36	
54		23858.27	33114.47	
55		23872.13	33092.20	
56		23872.15	33092.20	
57		23893.00	33094.23	
58		23893.62	33094.29	
59		23898.68	33094.78	
60		23900.27	33094.94	
61		23908.30	33095.72	
62		23908.33	33095.72	
63		23908.25	33096.71	
64		23900.83	33187.59	
65		23900.28	33194.27	
66		24026.14	33208.30	
67		24137.27	33220.68	
68		24120.27	33234.88	
69		24119.15	33235.81	
70		24114.99	33239.29	
71		24082.18	33294.40	
72		24065.84	33321.83	
73		24041.44	33362.82	
74		24041.05	33363.48	
75		24052.07	33372.12	
76		24074.85	33389.98	
77		24079.96	33393.88	
78		24079.27	33394.81	
79		24089.19	33401.39	
80		24087.48	33405.01	
81		24082.70	33411.02	

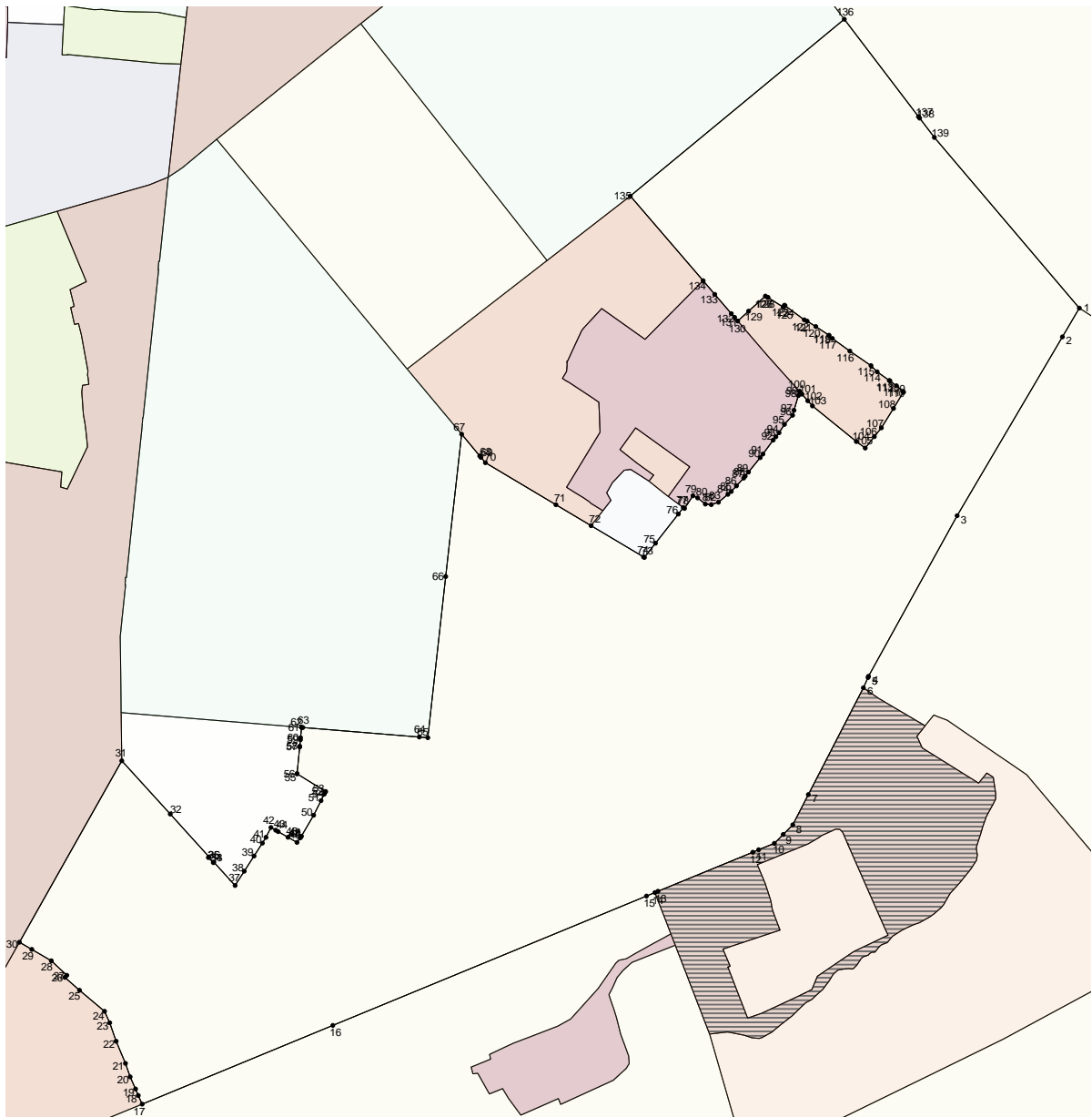
82		24082.24	33415.72	
83		24084.13	33421.33	
84		24090.29	33428.63	
85		24092.49	33431.24	
86		24096.90	33435.33	
87		24102.97	33440.99	
88		24104.50	33442.23	
89		24107.63	33444.78	
90		24118.88	33453.88	
91		24121.72	33455.99	
92		24132.66	33464.08	
93		24135.27	33466.14	
94		24138.42	33468.61	
95		24144.86	33472.88	
96		24152.03	33479.19	
97		24155.93	33480.32	
98		24167.35	33483.67	
99		24170.60	33484.63	
100		24170.61	33484.63	
101		24168.55	33486.47	
102		24163.38	33491.09	
103		24159.33	33494.72	
104		24131.53	33529.02	
105		24126.46	33535.91	
106		24135.37	33543.07	
107		24142.18	33548.54	
108		24157.37	33558.01	
109		24169.95	33565.67	
110		24170.21	33565.82	
111		24175.05	33560.35	
112		24178.82	33555.20	
113		24179.18	33554.70	
114		24185.99	33545.25	
115		24190.75	33540.45	
116		24202.10	33523.93	
117		24211.92	33510.30	
118		24214.07	33507.60	
119		24214.50	33507.61	
120		24221.24	33497.30	
121		24225.46	33490.52	
122		24226.55	33488.36	
123		24237.63	33473.26	
124		24237.93	33472.86	
125		24236.50	33471.80	
126		24243.93	33460.01	
127		24244.11	33459.69	
128		24245.09	33457.92	
129		24233.29	33444.84	
130		24225.61	33436.33	
131		24228.44	33433.90	
132		24231.35	33431.40	
133		24246.42	33418.45	
134		24257.06	33409.31	

135			24323.19	33352.49		
136			24461.25	33519.55		
137			24385.20	33577.52		
138			24384.03	33578.41		
139			24368.89	33589.95		
1			24235.65	33703.13		
<b>3. Сведения о характерных точках части (частей) границы объекта</b>						
Обозначение характерных точек части границ	Существующие координаты, м		Измененные (уточненные) координаты, м		Метод определения координат и средняя квадратическая погрешность положения характерной точки (Mt), м	Описание обозначения точки
	X	Y	X	Y		
1	2	3	4	5	6	7



**ОПИСАНИЕ МЕСТОПОЛОЖЕНИЯ ГРАНИЦ  
ЗОНЫ ЗАСТРОЙКИ ИНДИВИДУАЛЬНЫМИ И БЛОКИРОВАННЫМИ ЖИЛЫМИ ДОМАМИ С  
ПРИУСАДЕБНЫМИ ЗЕМЕЛЬНЫМИ УЧАСТКАМИ (1-3 ЭТ.) (ЖЗ-101)  
(наименование объекта)**

План границ объекта



Масштаб 1: 2000

Используемые условные знаки и обозначения:

Подпись \_\_\_\_\_ Дата " \_ " \_\_\_\_\_ г.

Место для оттиска печати (при наличии) лица, составившего описание местоположения границ объекта

Лист N 1090

ОПИСАНИЕ МЕСТОПОЛОЖЕНИЯ ГРАНИЦ  
ЗОНЫ ЗАСТРОЙКИ МАЛОЭТАЖНЫМИ МНОГОКВАРТИРНЫМИ ЖИЛЫМИ ДОМАМИ (ДО 4 ЭТ.)

(ЖЗ-102)

(наименование объекта местоположение границ, которого описано  
 (далее - объект)

Сведения об объекте

N п/п	Характеристики объекта	Описание характеристик
1	2	3
1	Местоположение объекта	Российская Федерация, Иркутская область, город Иркутск
2	Площадь объекта +/- величина погрешности определения площади (P +/- Дельта P)	12194+/- 0
3	Иные характеристики объекта	ПЭ П-01-08

ОПИСАНИЕ МЕСТОПОЛОЖЕНИЯ ГРАНИЦ  
ЗОНЫ ЗАСТРОЙКИ МАЛОЭТАЖНЫМИ МНОГОКВАРТИРНЫМИ ЖИЛЫМИ ДОМАМИ (ДО 4 ЭТ.)  
(ЖЗ-102)  
(наименование объекта)

Сведения о местоположении границ объекта

1. Система координат МСК-38, зона 3

2. Сведения о характерных точках границ объекта

Обозначение характерных точек границ	Координаты, м		Метод определения координат и средняя квадратическая погрешность положения характерной точки (Mt), м	Описание обозначения точки
	X	Y		
1	2	3	4	5
1	24037.12	32531.77	0.3	-
2	24036.20	32531.77	0.3	-
3	24037.84	32544.67	0.3	-
4	24037.15	32548.58	0.3	-
5	24037.74	32596.49	0.3	-
6	24038.63	32596.54	0.3	-
7	24038.41	32605.13	0.3	-
8	24038.13	32615.90	0.3	-
9	24011.99	32616.50	0.3	-
10	24004.75	32592.08	0.3	-
11	23995.52	32593.32	0.3	-
12	23982.46	32593.49	0.3	-
13	23982.79	32604.08	0.3	-
14	23982.94	32608.89	0.3	-
15	23983.18	32616.48	0.3	-
16	23940.12	32616.45	0.3	-
17	23940.08	32609.07	0.3	-

18	23940.07	32608.99	0.3	-
19	23940.07	32608.98	0.3	-
20	23940.14	32604.33	0.3	-
21	23940.03	32594.27	0.3	-
22	23939.63	32556.32	0.3	-
23	23939.62	32556.24	0.3	-
24	23976.83	32541.28	0.3	-
25	23979.78	32540.09	0.3	-
26	23982.49	32539.00	0.3	-
27	23986.53	32537.39	0.3	-
28	23987.44	32537.02	0.3	-
29	23988.34	32536.66	0.3	-
30	23988.35	32536.66	0.3	-
31	23974.73	32490.53	0.3	-
32	23970.32	32475.60	0.3	-
33	23977.59	32473.09	0.3	-
34	24028.91	32457.56	0.3	-
35	24029.33	32457.43	0.3	-
36	24030.14	32461.08	0.3	-
37	24053.00	32453.08	0.3	-
38	24053.49	32454.80	0.3	-
39	24059.32	32453.03	0.3	-
40	24061.44	32462.09	0.3	-
41	24063.38	32467.72	0.3	-
42	24063.54	32469.03	0.3	-
43	24064.29	32475.35	0.3	-
44	24063.84	32479.51	0.3	-
45	24058.20	32490.41	0.3	-
46	24054.85	32498.07	0.3	-

47	24049.75	32511.19	0.3	-
48	24039.54	32515.54	0.3	-
49	24038.31	32523.88	0.3	-
1	24037.12	32531.77	0.3	-
3. Сведения о характерных точках части (частей) границы объекта				
Обозначение характерных точек части границы	Координаты, м		Метод определения координат и средняя квадратическая погрешность положения характерной точки (Mt), м	Описание обозначения точки
	X	Y		
1	2	3	4	5

ОПИСАНИЕ МЕСТОПОЛОЖЕНИ <u>ЗОНЫ ЗАСТРОЙКИ МАЛОЭТАЖНЫМИ МНОГОКВАРТИРНЫМИ ЖИЛЫМИ ДОМАМИ (ДО 4 ЭТ.) (ЖЗ-102)</u>						
(наименование объекта)						
Сведения о местоположении измененных (уточненных) границ объекта						
1. Система координат <u>МСК-38, зона 3</u>						
2. Сведения о характерных точках границ объекта						
Обозначение характерных точек границ	Существующие координаты, м		Измененные (уточненные) координаты, м		Метод определения координат и средняя квадратическая погрешность положения характерной точки (Mt), м	Описание обозначения точки
	X	Y	X	Y		
1	2	3	4	5	6	7
1			24037.12	32531.77		
2			24036.20	32531.77		
3			24037.84	32544.67		
4			24037.15	32548.58		
5			24037.74	32596.49		
6			24038.63	32596.54		
7			24038.41	32605.13		
8			24038.13	32615.90		
9			24011.99	32616.50		
10			24004.75	32592.08		
11			23995.52	32593.32		
12			23982.46	32593.49		
13			23982.79	32604.08		
14			23982.94	32608.89		
15			23983.18	32616.48		
16			23940.12	32616.45		
17			23940.08	32609.07		
18			23940.07	32608.99		
19			23940.07	32608.98		
20			23940.14	32604.33		
21			23940.03	32594.27		
22			23939.63	32556.32		
23			23939.62	32556.24		
24			23976.83	32541.28		
25			23979.78	32540.09		
26			23982.49	32539.00		
27			23986.53	32537.39		
28			23987.44	32537.02		

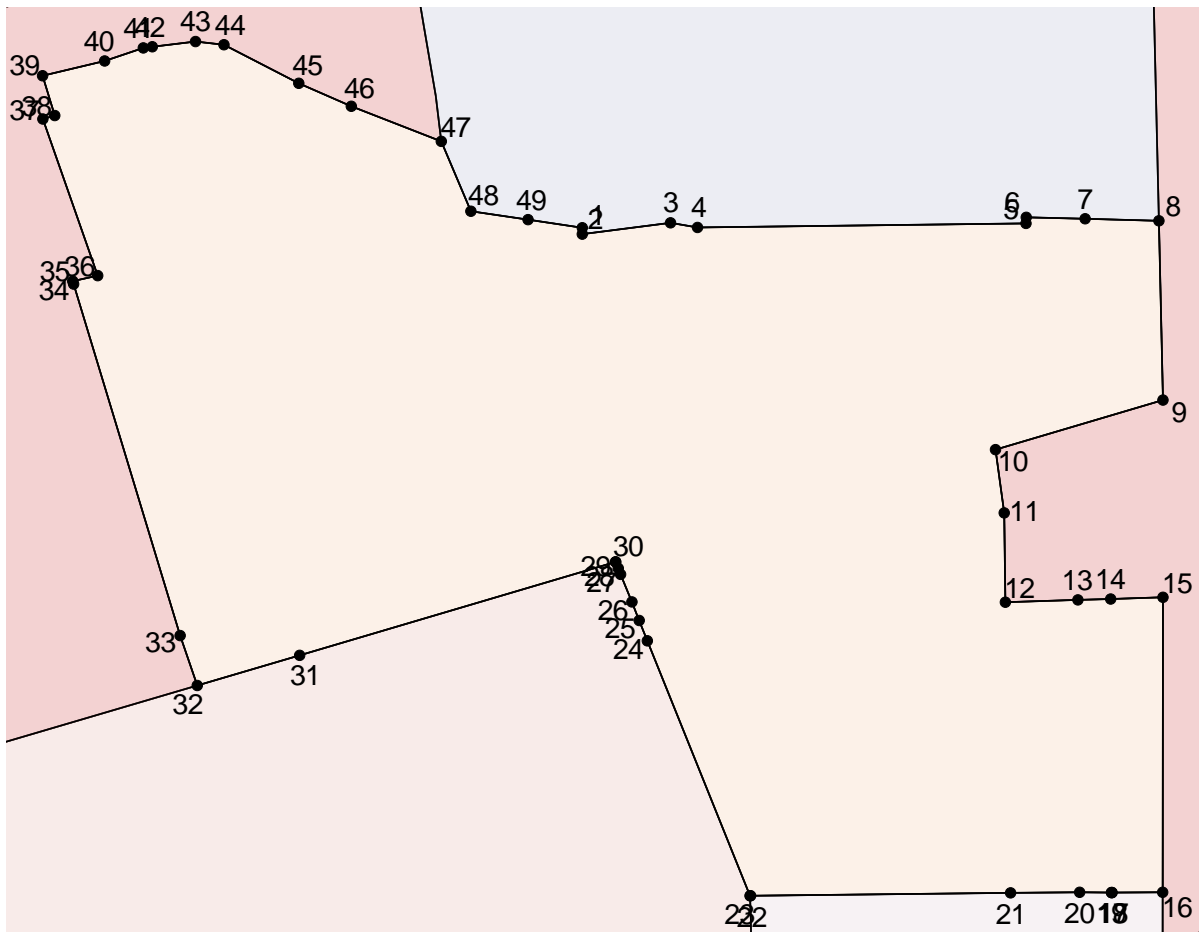
29			23988.34	32536.66		
30			23988.35	32536.66		
31			23974.73	32490.53		
32			23970.32	32475.60		
33			23977.59	32473.09		
34			24028.91	32457.56		
35			24029.33	32457.43		
36			24030.14	32461.08		
37			24053.00	32453.08		
38			24053.49	32454.80		
39			24059.32	32453.03		
40			24061.44	32462.09		
41			24063.38	32467.72		
42			24063.54	32469.03		
43			24064.29	32475.35		
44			24063.84	32479.51		
45			24058.20	32490.41		
46			24054.85	32498.07		
47			24049.75	32511.19		
48			24039.54	32515.54		
49			24038.31	32523.88		
1			24037.12	32531.77		

3. Сведения о характерных точках части (частей) границы объекта

Обозначение характерных точек части границ	Существующие координаты, м		Измененные (уточненные) координаты, м		Метод определения координат и средняя квадратическая погрешность положения характерной точки (Mt), м	Описание обозначения точки
	X	Y	X	Y		
1	2	3	4	5	6	7

ОПИСАНИЕ МЕСТОПОЛОЖЕНИЯ ГРАНИЦ  
ЗОНЫ ЗАСТРОЙКИ МАЛОЭТАЖНЫМИ МНОГOKВАРТИРНЫМИ ЖИЛЫМИ ДОМАМИ (ДО 4 ЭТ.)  
(ЖЗ-102)  
(наименование объекта)

План границ объекта



Масштаб 1: 1000

Используемые условные знаки и обозначения:

Подпись \_\_\_\_\_ Дата " \_\_ " \_\_\_\_\_ г.

Место для оттиска печати (при наличии) лица, составившего описание местоположения границ объекта



ОПИСАНИЕ МЕСТОПОЛОЖЕНИЯ ГРАНИЦ  
ЗОНЫ ЗАСТРОЙКИ МНОГОЭТАЖНЫМИ ЖИЛЫМИ ДОМАМИ (9 ЭТ. И БОЛЕЕ) (ЖЗ-104)  
 (наименование объекта местоположение границ, которого описано  
 (далее - объект)

Сведения об объекте

N п/п	Характеристики объекта	Описание характеристик
1	2	3
1	Местоположение объекта	Российская Федерация, Иркутская область, город Иркутск
2	Площадь объекта +/- величина погрешности определения площади (P +/- Дельта P)	163438+/- 0
3	Иные характеристики объекта	ПЭ П-01-08

**ОПИСАНИЕ МЕСТОПОЛОЖЕНИЯ ГРАНИЦ  
ЗОНЫ ЗАСТРОЙКИ МНОГОЭТАЖНЫМИ ЖИЛЫМИ ДОМАМИ (9 ЭТ. И БОЛЕЕ) (ЖЗ-104)  
(наименование объекта)**

Сведения о местоположении границ объекта

1. Система координат МСК-38, зона 3

2. Сведения о характерных точках границ объекта

Обозначение характерных точек границ	Координаты, м		Метод определения координат и средняя квадратическая погрешность положения характерной точки (Mt), м	Описание обозначения точки
	X	Y		
1	2	3	4	5
1	24851.88	33202.94	0.3	-
2	24835.23	33216.83	0.3	-
3	24802.17	33244.41	0.3	-
4	24801.41	33245.05	0.3	-
5	24781.49	33261.67	0.3	-
6	24767.92	33272.99	0.3	-
7	24767.32	33273.49	0.3	-
8	24752.33	33285.99	0.3	-
9	24751.88	33286.37	0.3	-
10	24747.79	33289.79	0.3	-
11	24746.28	33290.54	0.3	-
11	24746.28	33290.54	0.3	-
12	24707.39	33240.66	0.3	-
13	24701.61	33245.40	0.3	-
14	24681.92	33256.03	0.3	-
15	24680.71	33254.20	0.3	-
16	24667.81	33261.40	0.3	-

17	24652.98	33270.83	0.3	-
18	24650.55	33272.38	0.3	-
19	24644.96	33275.76	0.3	-
20	24647.43	33279.05	0.3	-
21	24649.50	33281.84	0.3	-
22	24634.25	33293.07	0.3	-
23	24638.43	33297.45	0.3	-
24	24625.16	33309.80	0.3	-
25	24624.82	33309.44	0.3	-
26	24617.91	33315.70	0.3	-
27	24616.81	33316.64	0.3	-
28	24613.50	33319.46	0.3	-
29	24604.81	33327.33	0.3	-
30	24579.06	33294.86	0.3	-
31	24577.54	33292.95	0.3	-
32	24563.07	33274.69	0.3	-
33	24562.38	33273.82	0.3	-
34	24554.71	33264.14	0.3	-
35	24458.42	33142.71	0.3	-
35	24458.42	33142.71	0.3	-
36	24367.76	33029.74	0.3	-
37	24345.44	33002.83	0.3	-
38	24343.23	32999.54	0.3	-
39	24337.92	32991.62	0.3	-
39	24337.92	32991.62	0.3	-
40	24338.63	32991.70	0.3	-
41	24354.63	32993.48	0.3	-
42	24426.15	33001.43	0.3	-
43	24462.37	33005.45	0.3	-

44	24595.87	33020.28	0.3	-
45	24599.55	32963.63	0.3	-
46	24602.02	32925.52	0.3	-
47	24602.54	32917.59	0.3	-
48	24603.05	32909.66	0.3	-
49	24603.51	32902.54	0.3	-
50	24603.91	32896.46	0.3	-
51	24607.29	32873.04	0.3	-
52	24627.01	32736.66	0.3	-
52	24627.01	32736.66	0.3	-
53	24643.47	32737.11	0.3	-
54	24663.97	32737.66	0.3	-
55	24675.27	32737.96	0.3	-
56	24674.14	32745.22	0.3	-
57	24673.85	32747.43	0.3	-
58	24672.79	32757.03	0.3	-
59	24666.35	32799.47	0.3	-
60	24668.34	32799.42	0.3	-
61	24667.95	32805.42	0.3	-
62	24666.80	32813.52	0.3	-
63	24666.44	32817.99	0.3	-
64	24680.88	32819.31	0.3	-
65	24687.35	32820.89	0.3	-
66	24687.42	32820.29	0.3	-
67	24695.68	32820.67	0.3	-
68	24707.26	32821.20	0.3	-
69	24707.15	32817.77	0.3	-
70	24711.18	32817.39	0.3	-
71	24711.18	32816.17	0.3	-

72	24716.31	32816.31	0.3	-
73	24713.89	32793.34	0.3	-
74	24713.99	32788.59	0.3	-
75	24716.74	32788.80	0.3	-
76	24755.41	32783.85	0.3	-
77	24760.43	32783.30	0.3	-
78	24789.63	32779.46	0.3	-
79	24789.10	32794.99	0.3	-
80	24794.21	32795.64	0.3	-
81	24794.00	32803.35	0.3	-
82	24804.62	32803.62	0.3	-
83	24804.46	32813.74	0.3	-
84	24804.46	32814.34	0.3	-
85	24803.94	32845.23	0.3	-
86	24803.94	32845.62	0.3	-
87	24803.94	32850.81	0.3	-
88	24805.18	32850.80	0.3	-
89	24832.00	32850.64	0.3	-
90	24864.74	32849.52	0.3	-
91	24867.92	32846.53	0.3	-
92	24879.97	32846.52	0.3	-
93	24879.94	32821.88	0.3	-
94	24867.88	32821.89	0.3	-
95	24868.40	32806.80	0.3	-
96	24867.10	32806.62	0.3	-
97	24867.34	32779.04	0.3	-
98	24871.04	32777.09	0.3	-
99	24871.67	32752.54	0.3	-
100	24871.91	32743.24	0.3	-

101	24884.28	32743.62	0.3	-
102	24884.50	32743.63	0.3	-
103	24884.51	32743.63	0.3	-
104	24890.39	32746.40	0.3	-
105	24896.43	32748.51	0.3	-
105	24896.43	32748.51	0.3	-
106	24898.23	32749.11	0.3	-
107	24904.82	32753.34	0.3	-
108	24905.78	32753.36	0.3	-
109	24906.85	32753.39	0.3	-
110	24906.77	32754.48	0.3	-
111	24907.40	32754.99	0.3	-
112	24907.41	32755.00	0.3	-
113	24909.45	32757.05	0.3	-
114	24910.38	32758.38	0.3	-
115	24912.73	32761.76	0.3	-
116	24915.16	32766.96	0.3	-
116	24915.16	32766.96	0.3	-
117	24915.72	32769.05	0.3	-
118	24916.66	32772.50	0.3	-
119	24916.70	32772.95	0.3	-
119	24916.70	32772.95	0.3	-
120	24916.57	32776.15	0.3	-
121	24916.70	32777.11	0.3	-
122	24916.47	32780.28	0.3	-
123	24928.80	32781.31	0.3	-
124	24916.89	32942.78	0.3	-
125	24904.53	32942.15	0.3	-
126	24896.54	32941.74	0.3	-

127	24894.79	32941.65	0.3	-
128	24889.49	32941.38	0.3	-
129	24889.39	32942.15	0.3	-
130	24885.80	32970.78	0.3	-
131	24842.46	33008.06	0.3	-
132	24837.65	33012.20	0.3	-
133	24827.70	33012.27	0.3	-
134	24827.13	33022.42	0.3	-
135	24830.39	33055.03	0.3	-
136	24830.77	33058.80	0.3	-
137	24831.20	33063.14	0.3	-
138	24830.49	33063.04	0.3	-
139	24809.28	33060.16	0.3	-
140	24809.00	33063.09	0.3	-
141	24802.57	33131.23	0.3	-
142	24806.85	33134.00	0.3	-
143	24831.67	33162.46	0.3	-
144	24835.10	33166.01	0.3	-
145	24841.83	33172.99	0.3	-
146	24846.33	33177.67	0.3	-
147	24854.87	33186.53	0.3	-
148	24859.30	33191.13	0.3	-
149	24854.61	33198.64	0.3	-
150	24852.25	33202.41	0.3	-
1	24851.88	33202.94	0.3	-

### 3. Сведения о характерных точках части (частей) границы объекта

Обозначение характерных точек части границы	Координаты, м		Метод определения координат и средняя квадратическая погрешность положения характерной точки (Mt),	Описание обозначения точки
	X	Y		

			M	
1	2	3	4	5



**ОПИСАНИЕ МЕСТОПОЛОЖЕНИЯ ГРАНИЦ  
 ЗОНЫ ЗАСТРОЙКИ МНОГОЭТАЖНЫМИ ЖИЛЫМИ ДОМАМИ (9 ЭТ. И БОЛЕЕ) (ЖЗ-104)  
 (наименование объекта)**

Сведения о местоположении измененных (уточненных) границ объекта

1. Система координат МСК-38, зона 3

2. Сведения о характерных точках границ объекта

Обозначение характерных точек границ	Существующие координаты, м		Измененные (уточненные) координаты, м		Метод определения координат и средняя квадратическая погрешность положения характерной точки (Mt), м	Описание обозначения точки
	X	Y	X	Y		
1	2	3	4	5	6	7
1			24851.88	33202.94		
2			24835.23	33216.83		
3			24802.17	33244.41		
4			24801.41	33245.05		
5			24781.49	33261.67		
6			24767.92	33272.99		
7			24767.32	33273.49		
8			24752.33	33285.99		
9			24751.88	33286.37		
10			24747.79	33289.79		
11			24746.28	33290.54		
11			24746.28	33290.54		
12			24707.39	33240.66		
13			24701.61	33245.40		
14			24681.92	33256.03		
15			24680.71	33254.20		
16			24667.81	33261.40		
17			24652.98	33270.83		
18			24650.55	33272.38		
19			24644.96	33275.76		
20			24647.43	33279.05		
21			24649.50	33281.84		
22			24634.25	33293.07		
23			24638.43	33297.45		
24			24625.16	33309.80		
25			24624.82	33309.44		
26			24617.91	33315.70		
27			24616.81	33316.64		
28			24613.50	33319.46		

29		24604.81	33327.33	
30		24579.06	33294.86	
31		24577.54	33292.95	
32		24563.07	33274.69	
33		24562.38	33273.82	
34		24554.71	33264.14	
35		24458.42	33142.71	
35		24458.42	33142.71	
36		24367.76	33029.74	
37		24345.44	33002.83	
38		24343.23	32999.54	
39		24337.92	32991.62	
39		24337.92	32991.62	
40		24338.63	32991.70	
41		24354.63	32993.48	
42		24426.15	33001.43	
43		24462.37	33005.45	
44		24595.87	33020.28	
45		24599.55	32963.63	
46		24602.02	32925.52	
47		24602.54	32917.59	
48		24603.05	32909.66	
49		24603.51	32902.54	
50		24603.91	32896.46	
51		24607.29	32873.04	
52		24627.01	32736.66	
52		24627.01	32736.66	
53		24643.47	32737.11	
54		24663.97	32737.66	
55		24675.27	32737.96	
56		24674.14	32745.22	
57		24673.85	32747.43	
58		24672.79	32757.03	
59		24666.35	32799.47	
60		24668.34	32799.42	
61		24667.95	32805.42	
62		24666.80	32813.52	
63		24666.44	32817.99	
64		24680.88	32819.31	
65		24687.35	32820.89	
66		24687.42	32820.29	
67		24695.68	32820.67	
68		24707.26	32821.20	
69		24707.15	32817.77	
70		24711.18	32817.39	
71		24711.18	32816.17	
72		24716.31	32816.31	
73		24713.89	32793.34	
74		24713.99	32788.59	
75		24716.74	32788.80	
76		24755.41	32783.85	
77		24760.43	32783.30	
78		24789.63	32779.46	

79		24789.10	32794.99
80		24794.21	32795.64
81		24794.00	32803.35
82		24804.62	32803.62
83		24804.46	32813.74
84		24804.46	32814.34
85		24803.94	32845.23
86		24803.94	32845.62
87		24803.94	32850.81
88		24805.18	32850.80
89		24832.00	32850.64
90		24864.74	32849.52
91		24867.92	32846.53
92		24879.97	32846.52
93		24879.94	32821.88
94		24867.88	32821.89
95		24868.40	32806.80
96		24867.10	32806.62
97		24867.34	32779.04
98		24871.04	32777.09
99		24871.67	32752.54
100		24871.91	32743.24
101		24884.28	32743.62
102		24884.50	32743.63
103		24884.51	32743.63
104		24890.39	32746.40
105		24896.43	32748.51
105		24896.43	32748.51
106		24898.23	32749.11
107		24904.82	32753.34
108		24905.78	32753.36
109		24906.85	32753.39
110		24906.77	32754.48
111		24907.40	32754.99
112		24907.41	32755.00
113		24909.45	32757.05
114		24910.38	32758.38
115		24912.73	32761.76
116		24915.16	32766.96
116		24915.16	32766.96
117		24915.72	32769.05
118		24916.66	32772.50
119		24916.70	32772.95
119		24916.70	32772.95
120		24916.57	32776.15
121		24916.70	32777.11
122		24916.47	32780.28
123		24928.80	32781.31
124		24916.89	32942.78
125		24904.53	32942.15
126		24896.54	32941.74
127		24894.79	32941.65
128		24889.49	32941.38

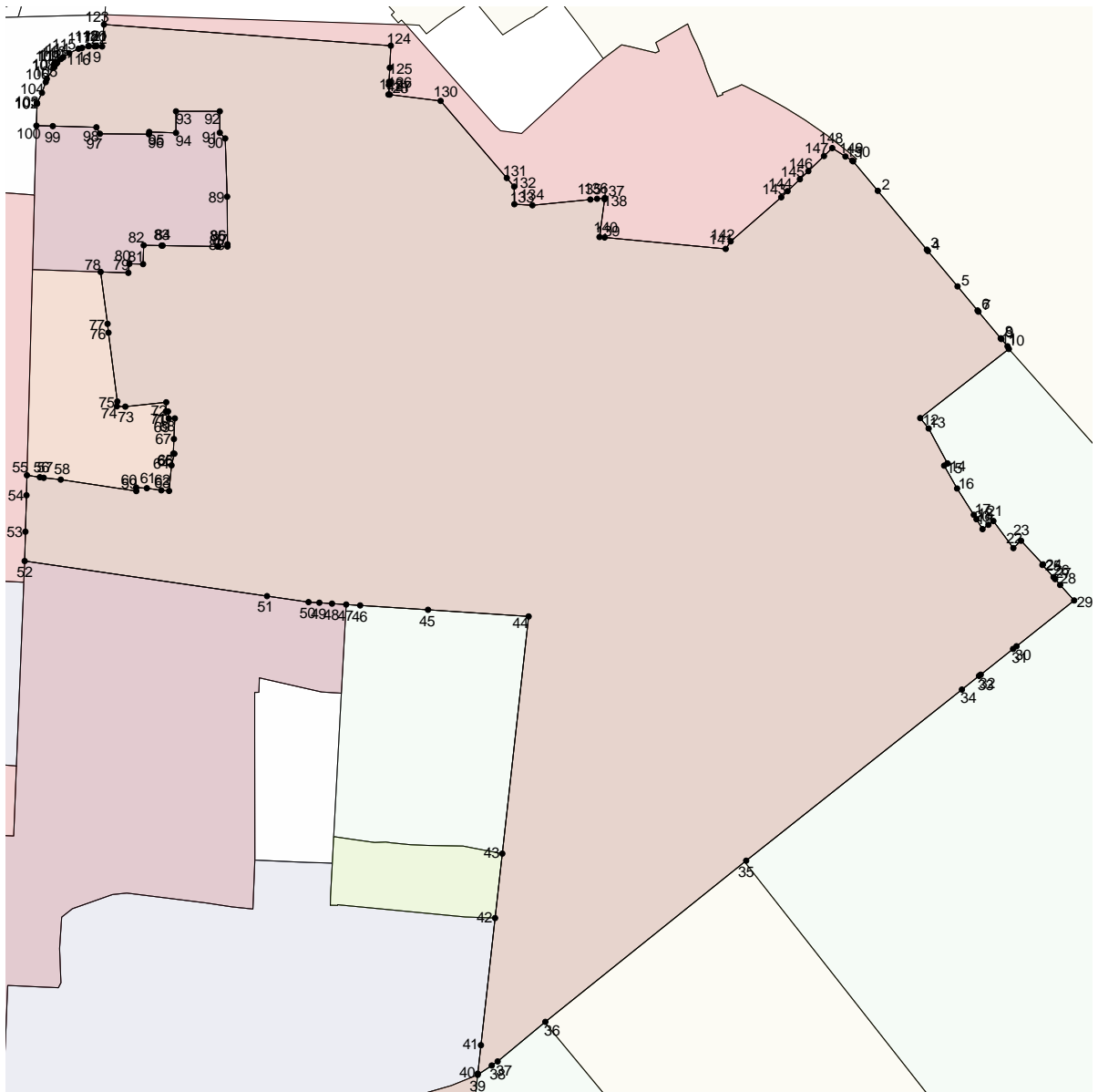
129			24889.39	32942.15		
130			24885.80	32970.78		
131			24842.46	33008.06		
132			24837.65	33012.20		
133			24827.70	33012.27		
134			24827.13	33022.42		
135			24830.39	33055.03		
136			24830.77	33058.80		
137			24831.20	33063.14		
138			24830.49	33063.04		
139			24809.28	33060.16		
140			24809.00	33063.09		
141			24802.57	33131.23		
142			24806.85	33134.00		
143			24831.67	33162.46		
144			24835.10	33166.01		
145			24841.83	33172.99		
146			24846.33	33177.67		
147			24854.87	33186.53		
148			24859.30	33191.13		
149			24854.61	33198.64		
150			24852.25	33202.41		
1			24851.88	33202.94		

3. Сведения о характерных точках части (частей) границы объекта

Обозначение характерных точек части границ	Существующие координаты, м		Измененные (уточненные) координаты, м		Метод определения координат и средняя квадратическая погрешность положения характерной точки (Mt), м	Описание обозначения точки
	X	Y	X	Y		
1	2	3	4	5	6	7

ОПИСАНИЕ МЕСТОПОЛОЖЕНИЯ ГРАНИЦ  
ЗОНЫ ЗАСТРОЙКИ МНОГОЭТАЖНЫМИ ЖИЛЫМИ ДОМАМИ (9 ЭТ. И БОЛЕЕ) (ЖЗ-104)  
(наименование объекта)

План границ объекта



Масштаб 1: 2000

Используемые условные знаки и обозначения:

Подпись \_\_\_\_\_ Дата " \_\_ " \_\_\_\_\_ г.

Место для оттиска печати (при наличии) лица, составившего описание местоположения границ объекта

Лист N 1110

**ОПИСАНИЕ МЕСТОПОЛОЖЕНИЯ ГРАНИЦ  
ЗОНЫ ДЕЛОВОГО, ОБЩЕСТВЕННОГО И КОММЕРЧЕСКОГО НАЗНАЧЕНИЯ (ОДЗ-201)**  
(наименование объекта местоположение границ, которого описано  
(далее - объект)

Сведения об объекте

N п/п	Характеристики объекта	Описание характеристик
1	2	3
1	Местоположение объекта	Российская Федерация, Иркутская область, город Иркутск
2	Площадь объекта +/- величина погрешности определения площади (P +/- Дельта P)	16813+/- 0
3	Иные характеристики объекта	ПЭ П-01-08

**ОПИСАНИЕ МЕСТОПОЛОЖЕНИЯ ГРАНИЦ  
ЗОНЫ ДЕЛОВОГО, ОБЩЕСТВЕННОГО И КОММЕРЧЕСКОГО НАЗНАЧЕНИЯ (ОДЗ-201)  
(наименование объекта)**

Сведения о местоположении границ объекта

1. Система координат МСК-38, зона 3

2. Сведения о характерных точках границ объекта

Обозначение характерных точек границ	Координаты, м		Метод определения координат и средняя квадратическая погрешность положения характерной точки (Mt), м	Описание обозначения точки
	X	Y		
1	2	3	4	5
1	24909.63	33062.33	0.3	-
2	24917.42	33072.65	0.3	-
3	24916.29	33077.86	0.3	-
3	24916.29	33077.86	0.3	-
4	24916.27	33077.95	0.3	-
5	24916.22	33078.16	0.3	-
6	24912.92	33091.75	0.3	-
7	24913.84	33093.78	0.3	-
8	24918.69	33091.83	0.3	-
9	24929.16	33109.80	0.3	-
10	24923.25	33112.10	0.3	-
11	24916.91	33115.18	0.3	-
12	24908.40	33118.81	0.3	-
13	24904.94	33119.84	0.3	-
14	24903.55	33120.35	0.3	-
15	24902.01	33120.91	0.3	-
16	24896.66	33123.14	0.3	-

17	24889.02	33126.31	0.3	-
18	24888.26	33126.50	0.3	-
19	24889.41	33129.59	0.3	-
20	24890.33	33129.32	0.3	-
21	24894.04	33138.23	0.3	-
22	24894.98	33140.17	0.3	-
23	24894.09	33142.11	0.3	-
24	24890.24	33149.73	0.3	-
25	24888.28	33153.60	0.3	-
25	24888.28	33153.60	0.3	-
26	24881.96	33164.81	0.3	-
27	24875.14	33175.73	0.3	-
28	24866.73	33187.83	0.3	-
29	24862.02	33193.95	0.3	-
30	24860.89	33195.42	0.3	-
31	24857.74	33199.51	0.3	-
32	24853.19	33204.87	0.3	-
33	24851.88	33202.94	0.3	-
34	24852.25	33202.41	0.3	-
35	24854.61	33198.64	0.3	-
36	24859.30	33191.13	0.3	-
37	24854.87	33186.53	0.3	-
38	24846.33	33177.67	0.3	-
39	24841.83	33172.99	0.3	-
40	24835.10	33166.01	0.3	-
41	24831.67	33162.46	0.3	-
42	24806.85	33134.00	0.3	-
43	24802.57	33131.23	0.3	-
44	24809.00	33063.09	0.3	-



45	24809.28	33060.16	0.3	-
46	24830.49	33063.04	0.3	-
47	24831.20	33063.14	0.3	-
48	24830.77	33058.80	0.3	-
49	24830.39	33055.03	0.3	-
50	24827.13	33022.42	0.3	-
51	24827.70	33012.27	0.3	-
52	24837.65	33012.20	0.3	-
53	24842.46	33008.06	0.3	-
54	24885.80	32970.78	0.3	-
55	24889.39	32942.15	0.3	-
56	24889.49	32941.38	0.3	-
57	24894.79	32941.65	0.3	-
58	24896.54	32941.74	0.3	-
59	24904.53	32942.15	0.3	-
60	24916.89	32942.78	0.3	-
61	24928.80	32781.31	0.3	-
62	24934.36	32781.78	0.3	-
63	24928.63	32951.22	0.3	-
64	24871.63	33001.70	0.3	-
65	24869.08	33004.44	0.3	-
66	24867.54	33016.37	0.3	-
67	24887.44	33037.95	0.3	-
68	24898.97	33050.10	0.3	-
1	24909.63	33062.33	0.3	-

### 3. Сведения о характерных точках части (частей) границы объекта

Обозначение характерных точек части границы	Координаты, м		Метод определения координат и средняя квадратическая погрешность положения характерной точки (Mt),	Описание обозначения точки
	X	Y		

			M	
1	2	3	4	5

**ОПИСАНИЕ МЕСТОПОЛОЖЕНИЯ ГРАНИЦ  
ЗОНЫ ДЕЛОВОГО, ОБЩЕСТВЕННОГО И КОММЕРЧЕСКОГО НАЗНАЧЕНИЯ (ОДЗ-201)  
(наименование объекта)**

Сведения о местоположении измененных (уточненных) границ объекта

1. Система координат МСК-38, зона 3

2. Сведения о характерных точках границ объекта

Обозначение характерных точек границ	Существующие координаты, м		Измененные (уточненные) координаты, м		Метод определения координат и средняя квадратическая погрешность положения характерной точки (Mt), м	Описание обозначения точки
	X	Y	X	Y		
1	2	3	4	5	6	7
1			24909.63	33062.33		
2			24917.42	33072.65		
3			24916.29	33077.86		
3			24916.29	33077.86		
4			24916.27	33077.95		
5			24916.22	33078.16		
6			24912.92	33091.75		
7			24913.84	33093.78		
8			24918.69	33091.83		
9			24929.16	33109.80		
10			24923.25	33112.10		
11			24916.91	33115.18		
12			24908.40	33118.81		
13			24904.94	33119.84		
14			24903.55	33120.35		
15			24902.01	33120.91		
16			24896.66	33123.14		
17			24889.02	33126.31		
18			24888.26	33126.50		
19			24889.41	33129.59		
20			24890.33	33129.32		
21			24894.04	33138.23		
22			24894.98	33140.17		
23			24894.09	33142.11		
24			24890.24	33149.73		
25			24888.28	33153.60		
25			24888.28	33153.60		
26			24881.96	33164.81		
27			24875.14	33175.73		

28			24866.73	33187.83		
29			24862.02	33193.95		
30			24860.89	33195.42		
31			24857.74	33199.51		
32			24853.19	33204.87		
33			24851.88	33202.94		
34			24852.25	33202.41		
35			24854.61	33198.64		
36			24859.30	33191.13		
37			24854.87	33186.53		
38			24846.33	33177.67		
39			24841.83	33172.99		
40			24835.10	33166.01		
41			24831.67	33162.46		
42			24806.85	33134.00		
43			24802.57	33131.23		
44			24809.00	33063.09		
45			24809.28	33060.16		
46			24830.49	33063.04		
47			24831.20	33063.14		
48			24830.77	33058.80		
49			24830.39	33055.03		
50			24827.13	33022.42		
51			24827.70	33012.27		
52			24837.65	33012.20		
53			24842.46	33008.06		
54			24885.80	32970.78		
55			24889.39	32942.15		
56			24889.49	32941.38		
57			24894.79	32941.65		
58			24896.54	32941.74		
59			24904.53	32942.15		
60			24916.89	32942.78		
61			24928.80	32781.31		
62			24934.36	32781.78		
63			24928.63	32951.22		
64			24871.63	33001.70		
65			24869.08	33004.44		
66			24867.54	33016.37		
67			24887.44	33037.95		
68			24898.97	33050.10		
1			24909.63	33062.33		

## 3. Сведения о характерных точках части (частей) границы объекта

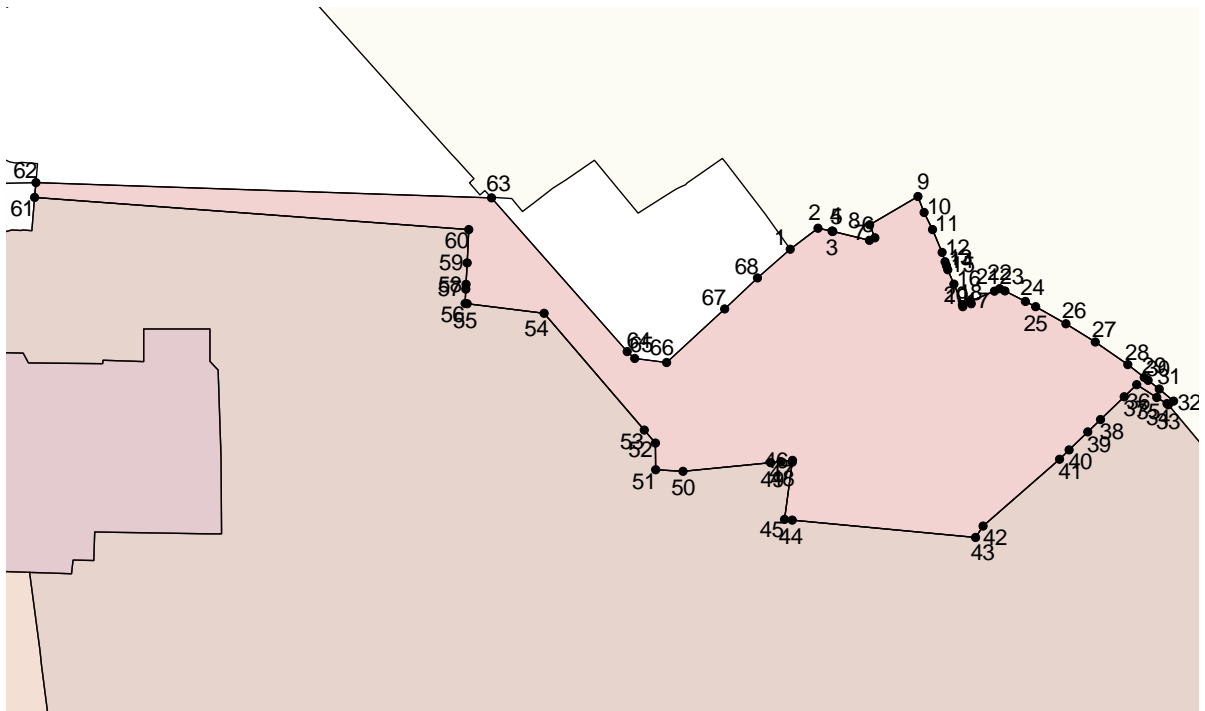
Обозначение характерных точек части границ	Существующие координаты, м		Измененные (уточненные) координаты, м		Метод определения координат и средняя квадратическая погрешность положения	Описание обозначения точки
	X	Y	X	Y		

					характерной точки (Mt), м	
1	2	3	4	5	6	7

**ОПИСАНИЕ МЕСТОПОЛОЖЕНИЯ ГРАНИЦ  
 ЗОНЫ ДЕЛОВОГО, ОБЩЕСТВЕННОГО И КОММЕРЧЕСКОГО НАЗНАЧЕНИЯ (ОДЗ-201)  
 (наименование объекта)**

---

План границ объекта



Масштаб 1: 2000

Используемые условные знаки и обозначения:

Подпись \_\_\_\_\_ Дата " \_\_ " \_\_\_\_\_ г.

Место для оттиска печати (при наличии) лица, составившего описание местоположения границ объекта

**ОПИСАНИЕ МЕСТОПОЛОЖЕНИЯ ГРАНИЦ  
 ЗОНЫ ДЕЛОВОГО, ОБЩЕСТВЕННОГО И КОММЕРЧЕСКОГО НАЗНАЧЕНИЯ (ОДЗ-201)  
 (наименование объекта местоположение границ, которого описано  
 (далее - объект)**

---

Сведения об объекте

N п/п	Характеристики объекта	Описание характеристик
1	2	3
1	Местоположение объекта	Российская Федерация, Иркутская область, город Иркутск
2	Площадь объекта +/- величина погрешности определения площади (P +/- Дельта P)	58001+/- 0
3	Иные характеристики объекта	ПЭ П-01-08

**ОПИСАНИЕ МЕСТОПОЛОЖЕНИЯ ГРАНИЦ  
ЗОНЫ ДЕЛОВОГО, ОБЩЕСТВЕННОГО И КОММЕРЧЕСКОГО НАЗНАЧЕНИЯ (ОДЗ-201)  
(наименование объекта)**

Сведения о местоположении границ объекта

1. Система координат МСК-38, зона 3

2. Сведения о характерных точках границ объекта

Обозначение характерных точек границ	Координаты, м		Метод определения координат и средняя квадратическая погрешность положения характерной точки (Mt), м	Описание обозначения точки
	X	Y		
1	2	3	4	5
1	24126.75	32613.85	0.3	-
2	24076.01	32615.03	0.3	-
3	24075.63	32604.07	0.3	-
4	24075.38	32596.93	0.3	-
5	24077.38	32596.86	0.3	-
6	24076.75	32579.34	0.3	-
7	24074.84	32579.41	0.3	-
8	24074.78	32572.44	0.3	-
9	24078.29	32572.47	0.3	-
10	24078.33	32574.55	0.3	-
11	24101.18	32574.17	0.3	-
12	24101.06	32549.31	0.3	-
13	24100.71	32526.94	0.3	-
14	24099.47	32514.37	0.3	-
15	24099.47	32508.21	0.3	-
16	24095.28	32508.18	0.3	-
17	24095.29	32505.53	0.3	-



18	24095.27	32504.85	0.3	-
19	24088.65	32504.94	0.3	-
20	24077.36	32506.76	0.3	-
21	24072.32	32507.71	0.3	-
22	24066.75	32508.64	0.3	-
23	24056.40	32510.40	0.3	-
24	24049.75	32511.19	0.3	-
25	24054.85	32498.07	0.3	-
26	24058.20	32490.41	0.3	-
27	24063.84	32479.51	0.3	-
28	24064.29	32475.35	0.3	-
29	24063.54	32469.03	0.3	-
30	24063.38	32467.72	0.3	-
31	24061.44	32462.09	0.3	-
32	24059.32	32453.03	0.3	-
33	24053.49	32454.80	0.3	-
34	24053.00	32453.08	0.3	-
35	24030.14	32461.08	0.3	-
36	24029.33	32457.43	0.3	-
37	24028.91	32457.56	0.3	-
38	23977.59	32473.09	0.3	-
39	23970.32	32475.60	0.3	-
40	23958.45	32435.33	0.3	-
41	23948.99	32437.87	0.3	-
42	23918.10	32446.15	0.3	-
43	23922.58	32467.33	0.3	-
44	23914.93	32469.63	0.3	-
45	23920.52	32486.18	0.3	-
46	23876.84	32498.60	0.3	-

47	23872.39	32484.88	0.3	-
48	23870.95	32465.13	0.3	-
49	23864.67	32465.56	0.3	-
50	23861.91	32425.47	0.3	-
51	23862.41	32425.47	0.3	-
52	23862.27	32419.13	0.3	-
53	23872.20	32418.11	0.3	-
54	23871.99	32400.94	0.3	-
55	23871.97	32398.76	0.3	-
56	23868.97	32396.42	0.3	-
57	23878.34	32390.22	0.3	-
58	23885.17	32386.79	0.3	-
59	23893.00	32382.57	0.3	-
60	23891.84	32375.06	0.3	-
61	23897.35	32373.62	0.3	-
62	23895.65	32367.37	0.3	-
63	23897.64	32366.67	0.3	-
64	23897.04	32364.98	0.3	-
65	23929.54	32351.98	0.3	-
66	23933.37	32350.45	0.3	-
67	23951.41	32411.57	0.3	-
68	23952.03	32413.66	0.3	-
69	23959.14	32411.44	0.3	-
70	23969.90	32408.08	0.3	-
71	23968.28	32402.90	0.3	-
72	23966.87	32398.40	0.3	-
73	23966.64	32397.65	0.3	-
74	23969.68	32396.40	0.3	-
75	23986.16	32389.63	0.3	-

76	23984.58	32385.84	0.3	-
77	23994.52	32382.50	0.3	-
78	23996.87	32385.21	0.3	-
79	24005.14	32394.79	0.3	-
80	24007.10	32403.23	0.3	-
81	24014.13	32401.34	0.3	-
82	24013.79	32400.00	0.3	-
83	24015.99	32396.01	0.3	-
84	24016.81	32391.60	0.3	-
85	24016.23	32389.48	0.3	-
86	24013.02	32377.39	0.3	-
87	24012.75	32376.42	0.3	-
88	24011.31	32370.67	0.3	-
89	24008.72	32360.27	0.3	-
90	24003.03	32337.52	0.3	-
91	24004.63	32329.34	0.3	-
92	24002.66	32321.46	0.3	-
93	24138.99	32270.14	0.3	-
94	24140.41	32275.38	0.3	-
95	24144.63	32290.93	0.3	-
96	24146.47	32297.69	0.3	-
97	24184.56	32437.99	0.3	-
98	24185.78	32442.49	0.3	-
99	24189.39	32455.77	0.3	-
100	24192.08	32465.67	0.3	-
101	24192.66	32467.81	0.3	-
102	24192.86	32468.57	0.3	-
103	24201.60	32504.62	0.3	-
104	24202.20	32507.08	0.3	-

105	24205.14	32519.21	0.3	-
106	24227.53	32611.52	0.3	-
107	24133.88	32613.69	0.3	-
1	24126.75	32613.85	0.3	-
3. Сведения о характерных точках части (частей) границы объекта				
Обозначение характерных точек части границы	Координаты, м		Метод определения координат и средняя квадратическая погрешность положения характерной точки (Mt), м	Описание обозначения точки
	X	Y		
1	2	3	4	5

ОПИСАНИЕ МЕСТОПОЛОЖЕНИЯ ГРАНИЦ ЗОНЫ ДЕЛОВОГО, ОБЩЕСТВЕННОГО И КОММЕРЧЕСКОГО НАЗНАЧЕНИЯ (ОДЗ-201) (наименование объекта)						
Сведения о местоположении измененных (уточненных) границ объекта						
1. Система координат <u>МСК-38, зона 3</u>						
2. Сведения о характерных точках границ объекта						
Обозначение характерных точек границ	Существующие координаты, м		Измененные (уточненные) координаты, м		Метод определения координат и средняя квадратическая погрешность положения характерной точки (Mt), м	Описание обозначения точки
	X	Y	X	Y		
1	2	3	4	5	6	7
1			24126.75	32613.85		
2			24076.01	32615.03		
3			24075.63	32604.07		
4			24075.38	32596.93		
5			24077.38	32596.86		
6			24076.75	32579.34		
7			24074.84	32579.41		
8			24074.78	32572.44		
9			24078.29	32572.47		
10			24078.33	32574.55		
11			24101.18	32574.17		
12			24101.06	32549.31		
13			24100.71	32526.94		
14			24099.47	32514.37		
15			24099.47	32508.21		
16			24095.28	32508.18		
17			24095.29	32505.53		
18			24095.27	32504.85		
19			24088.65	32504.94		
20			24077.36	32506.76		
21			24072.32	32507.71		
22			24066.75	32508.64		
23			24056.40	32510.40		
24			24049.75	32511.19		
25			24054.85	32498.07		
26			24058.20	32490.41		
27			24063.84	32479.51		
28			24064.29	32475.35		
29			24063.54	32469.03		

30		24063.38	32467.72	
31		24061.44	32462.09	
32		24059.32	32453.03	
33		24053.49	32454.80	
34		24053.00	32453.08	
35		24030.14	32461.08	
36		24029.33	32457.43	
37		24028.91	32457.56	
38		23977.59	32473.09	
39		23970.32	32475.60	
40		23958.45	32435.33	
41		23948.99	32437.87	
42		23918.10	32446.15	
43		23922.58	32467.33	
44		23914.93	32469.63	
45		23920.52	32486.18	
46		23876.84	32498.60	
47		23872.39	32484.88	
48		23870.95	32465.13	
49		23864.67	32465.56	
50		23861.91	32425.47	
51		23862.41	32425.47	
52		23862.27	32419.13	
53		23872.20	32418.11	
54		23871.99	32400.94	
55		23871.97	32398.76	
56		23868.97	32396.42	
57		23878.34	32390.22	
58		23885.17	32386.79	
59		23893.00	32382.57	
60		23891.84	32375.06	
61		23897.35	32373.62	
62		23895.65	32367.37	
63		23897.64	32366.67	
64		23897.04	32364.98	
65		23929.54	32351.98	
66		23933.37	32350.45	
67		23951.41	32411.57	
68		23952.03	32413.66	
69		23959.14	32411.44	
70		23969.90	32408.08	
71		23968.28	32402.90	
72		23966.87	32398.40	
73		23966.64	32397.65	
74		23969.68	32396.40	
75		23986.16	32389.63	
76		23984.58	32385.84	
77		23994.52	32382.50	
78		23996.87	32385.21	
79		24005.14	32394.79	
80		24007.10	32403.23	
81		24014.13	32401.34	
82		24013.79	32400.00	

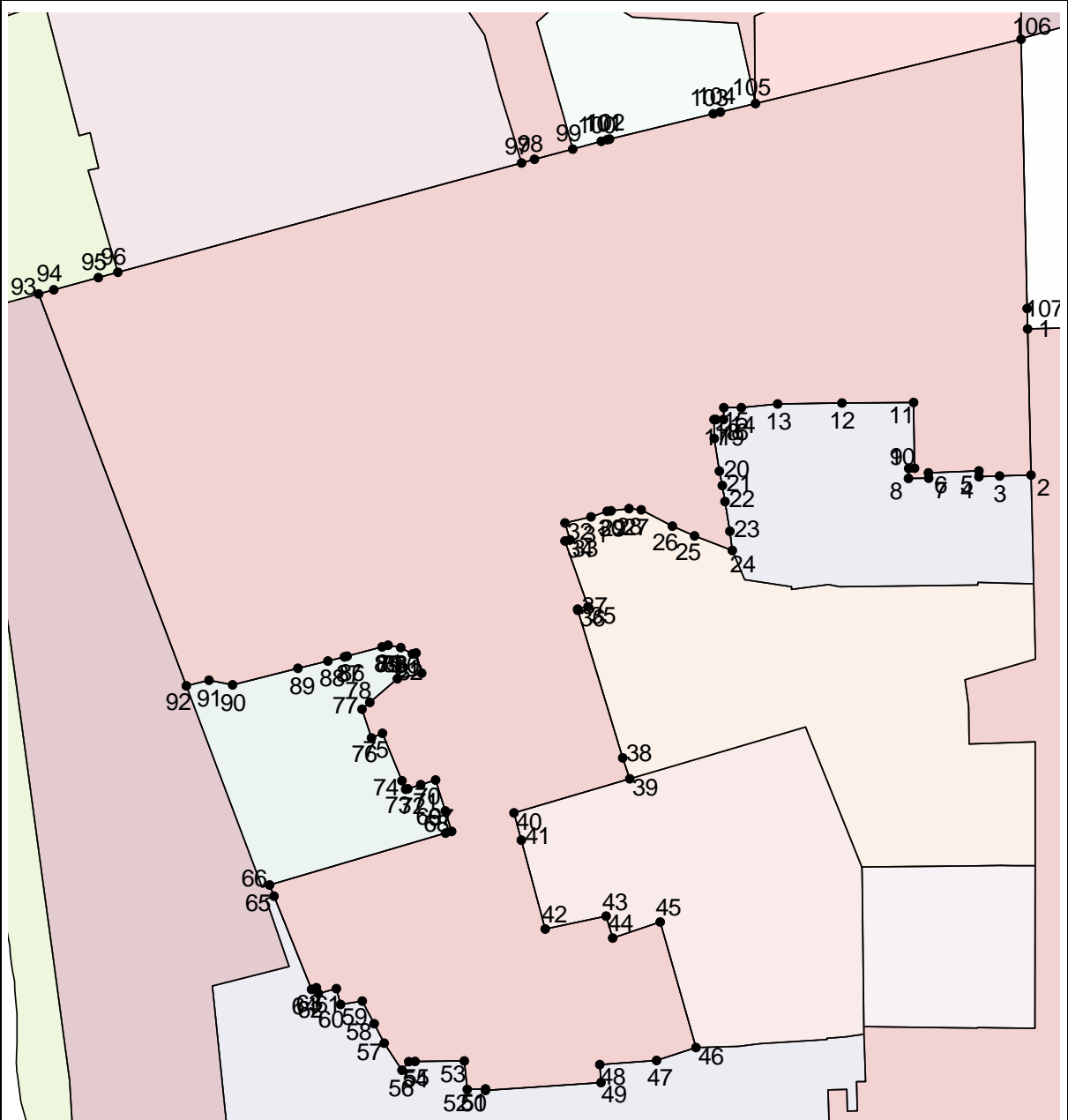
83			24015.99	32396.01		
84			24016.81	32391.60		
85			24016.23	32389.48		
86			24013.02	32377.39		
87			24012.75	32376.42		
88			24011.31	32370.67		
89			24008.72	32360.27		
90			24003.03	32337.52		
91			24004.63	32329.34		
92			24002.66	32321.46		
93			24138.99	32270.14		
94			24140.41	32275.38		
95			24144.63	32290.93		
96			24146.47	32297.69		
97			24184.56	32437.99		
98			24185.78	32442.49		
99			24189.39	32455.77		
100			24192.08	32465.67		
101			24192.66	32467.81		
102			24192.86	32468.57		
103			24201.60	32504.62		
104			24202.20	32507.08		
105			24205.14	32519.21		
106			24227.53	32611.52		
107			24133.88	32613.69		
1			24126.75	32613.85		

## 3. Сведения о характерных точках части (частей) границы объекта

Обозначение характерных точек части границ	Существующие координаты, м		Измененные (уточненные) координаты, м		Метод определения координат и средняя квадратическая погрешность положения характерной точки (Mt), м	Описание обозначения точки
	X	Y	X	Y		
1	2	3	4	5	6	7

ОПИСАНИЕ МЕСТОПОЛОЖЕНИЯ ГРАНИЦ  
ЗОНЫ ДЕЛОВОГО, ОБЩЕСТВЕННОГО И КОММЕРЧЕСКОГО НАЗНАЧЕНИЯ (ОДЗ-201)  
(наименование объекта)

План границ объекта



Масштаб 1: 2000

Используемые условные знаки и обозначения:

Подпись \_\_\_\_\_ Дата " \_\_ " \_\_\_\_\_ г.



Место для оттиска печати (при наличии) лица, составившего описание местоположения границ объекта

Лист N 1129

ОПИСАНИЕ МЕСТОПОЛОЖЕНИЯ ГРАНИЦ  
ЗОНЫ ДЕЛОВОГО, ОБЩЕСТВЕННОГО И КОММЕРЧЕСКОГО НАЗНАЧЕНИЯ (ОДЗ-201)  
 (наименование объекта местоположение границ, которого описано  
 (далее - объект)

Сведения об объекте

№ п/п	Характеристики объекта	Описание характеристик
1	2	3
1	Местоположение объекта	Российская Федерация, Иркутская область, город Иркутск
2	Площадь объекта +/- величина погрешности определения площади (Р +/- Дельта Р)	45566+/- 0
3	Иные характеристики объекта	ПЭ П-01-08

**ОПИСАНИЕ МЕСТОПОЛОЖЕНИЯ ГРАНИЦ  
 ЗОНЫ ДЕЛОВОГО, ОБЩЕСТВЕННОГО И КОММЕРЧЕСКОГО НАЗНАЧЕНИЯ (ОДЗ-201)  
 (наименование объекта)**

Сведения о местоположении границ объекта

1. Система координат МСК-38, зона 3

2. Сведения о характерных точках границ объекта

Обозначение характерных точек границ	Координаты, м		Метод определения координат и средняя квадратическая погрешность положения характерной точки (Mt), м	Описание обозначения точки
	X	Y		
1	2	3	4	5
1	23991.67	32712.60	0.3	-
2	23935.72	32711.03	0.3	-
3	23912.40	32710.38	0.3	-
4	23906.50	32710.21	0.3	-
5	23871.24	32709.22	0.3	-
6	23836.64	32711.23	0.3	-
7	23836.93	32704.27	0.3	-
8	23837.34	32694.32	0.3	-
9	23839.82	32694.10	0.3	-
10	23839.75	32691.61	0.3	-
11	23839.78	32690.33	0.3	-
12	23837.91	32690.37	0.3	-
13	23837.98	32673.32	0.3	-
14	23812.63	32673.16	0.3	-
15	23813.51	32666.66	0.3	-
16	23813.80	32664.66	0.3	-
17	23812.76	32664.42	0.3	-

18	23793.43	32663.04	0.3	-
19	23782.08	32664.02	0.3	-
20	23768.58	32665.24	0.3	-
21	23756.31	32666.34	0.3	-
22	23756.25	32665.12	0.3	-
23	23753.43	32605.91	0.3	-
24	23753.37	32604.68	0.3	-
25	23753.27	32602.46	0.3	-
26	23753.27	32602.45	0.3	-
27	23737.26	32600.23	0.3	-
28	23737.30	32566.98	0.3	-
29	23737.32	32552.34	0.3	-
30	23737.33	32540.32	0.3	-
31	23744.15	32540.38	0.3	-
32	23749.00	32540.42	0.3	-
33	23766.45	32540.56	0.3	-
34	23768.99	32540.58	0.3	-
35	23769.45	32540.59	0.3	-
36	23770.86	32540.61	0.3	-
37	23771.93	32540.64	0.3	-
38	23783.38	32540.96	0.3	-
39	23783.24	32552.90	0.3	-
40	23787.02	32552.95	0.3	-
41	23838.79	32551.64	0.3	-
42	23842.41	32551.55	0.3	-
43	23842.18	32545.09	0.3	-
44	23862.10	32544.49	0.3	-
45	23862.29	32550.97	0.3	-
46	23854.78	32551.20	0.3	-

47	23854.84	32554.65	0.3	-
48	23864.96	32554.43	0.3	-
49	23865.03	32557.55	0.3	-
50	23877.85	32557.07	0.3	-
51	23881.48	32556.94	0.3	-
52	23884.17	32556.91	0.3	-
53	23884.16	32557.67	0.3	-
54	23883.64	32596.38	0.3	-
55	23883.68	32596.38	0.3	-
56	23883.77	32596.38	0.3	-
57	23883.77	32596.75	0.3	-
58	23883.76	32597.36	0.3	-
59	23883.75	32598.12	0.3	-
60	23883.68	32603.21	0.3	-
61	23883.50	32616.40	0.3	-
62	23940.12	32616.45	0.3	-
63	23983.18	32616.48	0.3	-
64	23982.94	32608.89	0.3	-
65	23982.79	32604.08	0.3	-
66	23982.46	32593.49	0.3	-
67	23995.52	32593.32	0.3	-
68	24004.75	32592.08	0.3	-
69	24011.99	32616.50	0.3	-
70	24038.13	32615.90	0.3	-
71	24041.67	32615.82	0.3	-
72	24076.01	32615.03	0.3	-
73	24126.75	32613.85	0.3	-
74	24127.33	32631.46	0.3	-
75	24128.26	32659.50	0.3	-

76	24144.24	32659.93	0.3	-
77	24147.76	32675.35	0.3	-
78	24151.26	32675.22	0.3	-
79	24151.33	32678.27	0.3	-
80	24180.37	32677.35	0.3	-
81	24180.41	32678.95	0.3	-
82	24192.71	32678.71	0.3	-
83	24193.68	32701.29	0.3	-
84	24193.96	32708.11	0.3	-
85	24194.05	32712.26	0.3	-
86	24194.35	32719.64	0.3	-
87	24152.24	32718.18	0.3	-
88	24100.40	32716.38	0.3	-
89	23996.63	32712.78	0.3	-
1	23991.67	32712.60	0.3	-

3. Сведения о характерных точках части (частей) границы объекта

Обозначение характерных точек части границы	Координаты, м		Метод определения координат и средняя квадратическая погрешность положения характерной точки (Mt), м	Описание обозначения точки
	X	Y		
1	2	3	4	5

**ОПИСАНИЕ МЕСТОПОЛОЖЕНИЯ ГРАНИЦ  
ЗОНЫ ДЕЛОВОГО, ОБЩЕСТВЕННОГО И КОММЕРЧЕСКОГО НАЗНАЧЕНИЯ (ОДЗ-201)  
(наименование объекта)**

Сведения о местоположении измененных (уточненных) границ объекта

1. Система координат МСК-38, зона 3

2. Сведения о характерных точках границ объекта

Обозначение характерных точек границ	Существующие координаты, м		Измененные (уточненные) координаты, м		Метод определения координат и средняя квадратическая погрешность положения характерной точки (Mt), м	Описание обозначения точки
	X	Y	X	Y		
1	2	3	4	5	6	7
1			23991.67	32712.60		
2			23935.72	32711.03		
3			23912.40	32710.38		
4			23906.50	32710.21		
5			23871.24	32709.22		
6			23836.64	32711.23		
7			23836.93	32704.27		
8			23837.34	32694.32		
9			23839.82	32694.10		
10			23839.75	32691.61		
11			23839.78	32690.33		
12			23837.91	32690.37		
13			23837.98	32673.32		
14			23812.63	32673.16		
15			23813.51	32666.66		
16			23813.80	32664.66		
17			23812.76	32664.42		
18			23793.43	32663.04		
19			23782.08	32664.02		
20			23768.58	32665.24		
21			23756.31	32666.34		
22			23756.25	32665.12		
23			23753.43	32605.91		
24			23753.37	32604.68		
25			23753.27	32602.46		
26			23753.27	32602.45		
27			23737.26	32600.23		
28			23737.30	32566.98		
29			23737.32	32552.34		

30		23737.33	32540.32
31		23744.15	32540.38
32		23749.00	32540.42
33		23766.45	32540.56
34		23768.99	32540.58
35		23769.45	32540.59
36		23770.86	32540.61
37		23771.93	32540.64
38		23783.38	32540.96
39		23783.24	32552.90
40		23787.02	32552.95
41		23838.79	32551.64
42		23842.41	32551.55
43		23842.18	32545.09
44		23862.10	32544.49
45		23862.29	32550.97
46		23854.78	32551.20
47		23854.84	32554.65
48		23864.96	32554.43
49		23865.03	32557.55
50		23877.85	32557.07
51		23881.48	32556.94
52		23884.17	32556.91
53		23884.16	32557.67
54		23883.64	32596.38
55		23883.68	32596.38
56		23883.77	32596.38
57		23883.77	32596.75
58		23883.76	32597.36
59		23883.75	32598.12
60		23883.68	32603.21
61		23883.50	32616.40
62		23940.12	32616.45
63		23983.18	32616.48
64		23982.94	32608.89
65		23982.79	32604.08
66		23982.46	32593.49
67		23995.52	32593.32
68		24004.75	32592.08
69		24011.99	32616.50
70		24038.13	32615.90
71		24041.67	32615.82
72		24076.01	32615.03
73		24126.75	32613.85
74		24127.33	32631.46
75		24128.26	32659.50
76		24144.24	32659.93
77		24147.76	32675.35
78		24151.26	32675.22
79		24151.33	32678.27
80		24180.37	32677.35
81		24180.41	32678.95
82		24192.71	32678.71

83			24193.68	32701.29		
84			24193.96	32708.11		
85			24194.05	32712.26		
86			24194.35	32719.64		
87			24152.24	32718.18		
88			24100.40	32716.38		
89			23996.63	32712.78		
1			23991.67	32712.60		

3. Сведения о характерных точках части (частей) границы объекта

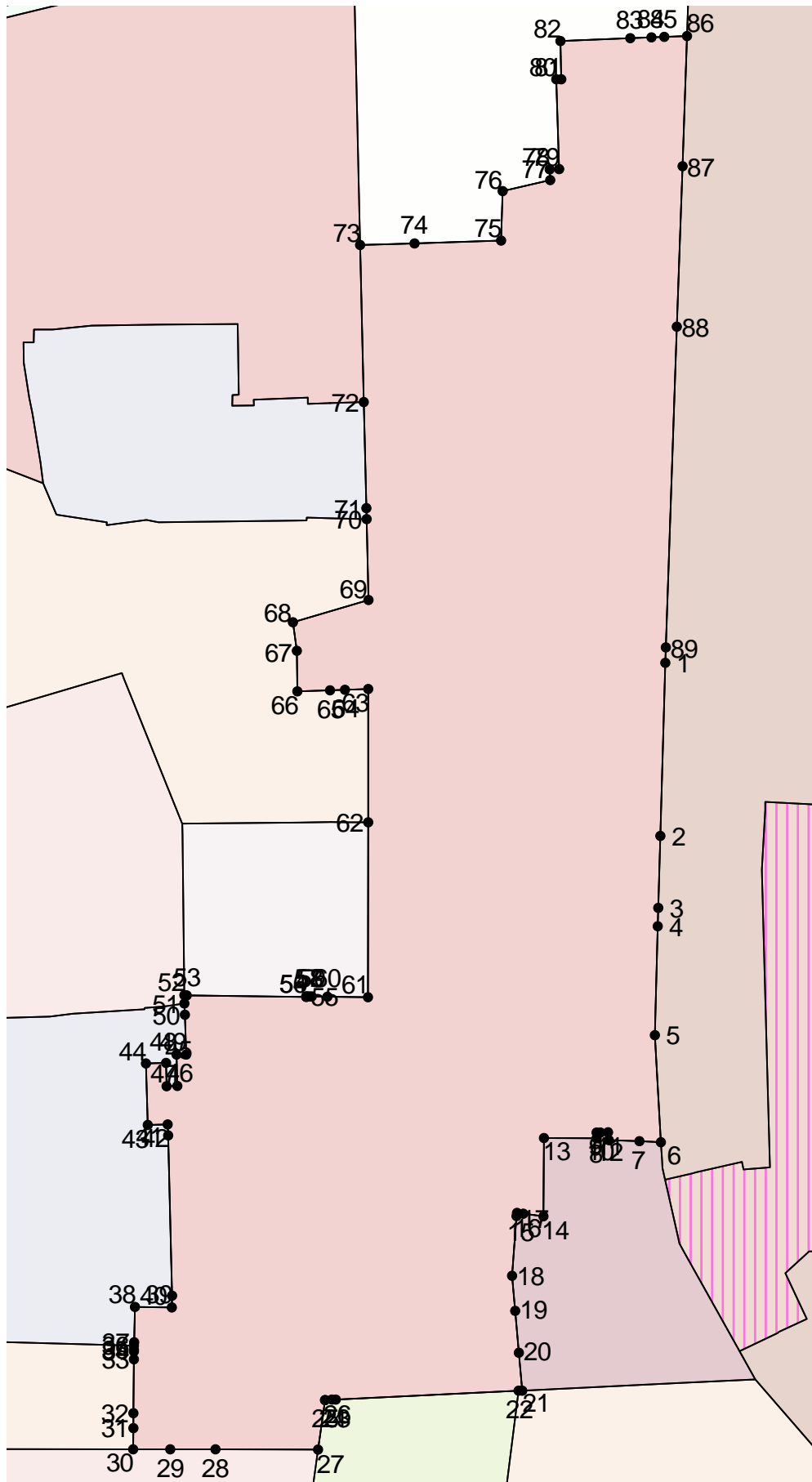
Обозначение характерных точек части границ	Существующие координаты, м		Измененные (уточненные) координаты, м		Метод определения координат и средняя квадратическая погрешность положения характерной точки (Mt), м	Описание обозначения точки
	X	Y	X	Y		
1	2	3	4	5	6	7



ОПИСАНИЕ МЕСТОПОЛОЖЕНИЯ ГРАНИЦ  
ЗОНЫ ДЕЛОВОГО, ОБЩЕСТВЕННОГО И КОММЕРЧЕСКОГО НАЗНАЧЕНИЯ (ОДЗ-201)  
(наименование объекта)

---

План границ объекта



Масштаб 1: 2000

Используемые условные знаки и обозначения:

Подпись \_\_\_\_\_ Дата " \_\_ " \_\_\_\_\_ г.

Место для оттиска печати (при наличии) лица, составившего описание местоположения границ объекта

Лист N 1139

**ОПИСАНИЕ МЕСТОПОЛОЖЕНИЯ ГРАНИЦ  
ЗОНЫ ДЕЛОВОГО, ОБЩЕСТВЕННОГО И КОММЕРЧЕСКОГО НАЗНАЧЕНИЯ (ОДЗ-201)**  
(наименование объекта местоположение границ, которого описано  
(далее - объект)

\_\_\_\_\_

Сведения об объекте

N п/п	Характеристики объекта	Описание характеристик
1	2	3
1	Местоположение объекта	Российская Федерация, Иркутская область, город Иркутск
2	Площадь объекта +/- величина погрешности определения площади (P +/- Дельта P)	172131+/- 0
3	Иные характеристики объекта	ПЭ П-01-08

**ОПИСАНИЕ МЕСТОПОЛОЖЕНИЯ ГРАНИЦ  
ЗОНЫ ДЕЛОВОГО, ОБЩЕСТВЕННОГО И КОММЕРЧЕСКОГО НАЗНАЧЕНИЯ (ОДЗ-201)  
(наименование объекта)**

Сведения о местоположении границ объекта

1. Система координат МСК-38, зона 3

2. Сведения о характерных точках границ объекта

Обозначение характерных точек границ	Координаты, м		Метод определения координат и средняя квадратическая погрешность положения характерной точки (Mt), м	Описание обозначения точки
	X	Y		
1	2	3	4	5
1	24242.93	32611.59	0.3	-
2	24243.54	32591.10	0.3	-
3	24243.82	32581.71	0.3	-
4	24253.57	32582.01	0.3	-
5	24266.36	32579.84	0.3	-
6	24246.72	32549.64	0.3	-
7	24240.68	32530.97	0.3	-
8	24235.55	32518.89	0.3	-
9	24212.47	32519.07	0.3	-
10	24206.08	32519.12	0.3	-
11	24212.33	32517.75	0.3	-
12	24233.13	32513.19	0.3	-
13	24235.23	32476.47	0.3	-
14	24239.49	32469.54	0.3	-
15	24244.41	32468.71	0.3	-
16	24242.05	32452.70	0.3	-
17	24233.35	32443.24	0.3	-

18	24199.90	32452.77	0.3	-
19	24189.39	32455.77	0.3	-
20	24185.78	32442.49	0.3	-
21	24184.56	32437.99	0.3	-
22	24194.40	32434.97	0.3	-
23	24209.20	32430.43	0.3	-
24	24229.10	32425.09	0.3	-
25	24255.06	32407.31	0.3	-
26	24250.47	32389.69	0.3	-
27	24254.50	32388.45	0.3	-
28	24248.75	32366.02	0.3	-
29	24266.45	32360.98	0.3	-
30	24263.26	32347.74	0.3	-
31	24261.14	32339.45	0.3	-
32	24255.05	32316.80	0.3	-
33	24253.70	32317.03	0.3	-
34	24252.67	32313.10	0.3	-
35	24250.43	32304.43	0.3	-
36	24249.87	32304.46	0.3	-
37	24246.24	32290.83	0.3	-
38	24243.74	32283.59	0.3	-
39	24240.03	32272.28	0.3	-
40	24233.65	32252.86	0.3	-
41	24239.39	32250.77	0.3	-
42	24252.47	32246.49	0.3	-
43	24257.71	32244.56	0.3	-
44	24260.84	32243.44	0.3	-
45	24276.70	32238.12	0.3	-
46	24284.57	32269.01	0.3	-

47	24285.58	32272.95	0.3	-
48	24287.67	32280.87	0.3	-
49	24294.12	32306.86	0.3	-
50	24292.49	32306.94	0.3	-
51	24297.28	32327.68	0.3	-
52	24302.78	32353.60	0.3	-
53	24309.99	32352.51	0.3	-
54	24313.83	32363.11	0.3	-
55	24316.57	32361.96	0.3	-
56	24325.15	32387.56	0.3	-
57	24346.66	32451.34	0.3	-
58	24346.79	32451.75	0.3	-
59	24400.17	32442.57	0.3	-
60	24399.76	32437.67	0.3	-
61	24396.08	32423.24	0.3	-
62	24394.78	32423.42	0.3	-
63	24389.82	32399.16	0.3	-
64	24381.02	32356.19	0.3	-
65	24380.36	32352.92	0.3	-
66	24378.33	32343.75	0.3	-
67	24378.19	32343.10	0.3	-
68	24382.94	32332.86	0.3	-
69	24406.98	32326.36	0.3	-
70	24406.86	32325.48	0.3	-
71	24433.80	32322.02	0.3	-
72	24436.44	32317.29	0.3	-
73	24439.58	32311.63	0.3	-
74	24438.27	32303.83	0.3	-
75	24437.20	32297.97	0.3	-

76	24427.99	32245.48	0.3	-
77	24377.65	32263.63	0.3	-
78	24342.95	32276.60	0.3	-
79	24319.43	32285.39	0.3	-
80	24310.60	32259.73	0.3	-
81	24298.77	32225.06	0.3	-
82	24292.89	32207.81	0.3	-
83	24290.79	32201.66	0.3	-
84	24287.87	32193.06	0.3	-
85	24295.73	32190.54	0.3	-
86	24426.70	32149.75	0.3	-
87	24550.51	32111.11	0.3	-
88	24567.23	32105.82	0.3	-
89	24573.19	32124.20	0.3	-
90	24576.32	32133.56	0.3	-
91	24578.36	32139.47	0.3	-
92	24582.78	32141.00	0.3	-
93	24593.09	32137.15	0.3	-
94	24595.01	32136.34	0.3	-
95	24595.62	32138.16	0.3	-
96	24597.13	32137.72	0.3	-
97	24599.09	32143.41	0.3	-
98	24601.35	32147.90	0.3	-
99	24600.60	32150.89	0.3	-
100	24599.56	32152.63	0.3	-
101	24600.13	32154.54	0.3	-
102	24591.96	32158.29	0.3	-
103	24600.17	32204.27	0.3	-
104	24666.75	32188.90	0.3	-

105	24675.63	32212.25	0.3	-
106	24682.89	32231.35	0.3	-
107	24692.29	32256.09	0.3	-
108	24696.74	32267.80	0.3	-
109	24697.61	32270.10	0.3	-
110	24699.69	32275.56	0.3	-
111	24705.92	32292.84	0.3	-
112	24709.42	32302.55	0.3	-
113	24712.71	32311.70	0.3	-
114	24718.94	32328.99	0.3	-
115	24720.21	32338.27	0.3	-
116	24721.11	32344.85	0.3	-
117	24721.47	32347.50	0.3	-
118	24723.28	32360.75	0.3	-
119	24719.91	32415.62	0.3	-
120	24703.78	32495.14	0.3	-
121	24703.07	32498.64	0.3	-
122	24694.91	32538.85	0.3	-
123	24692.47	32550.87	0.3	-
124	24687.96	32569.02	0.3	-
125	24682.25	32591.98	0.3	-
126	24678.31	32607.83	0.3	-
127	24671.89	32633.67	0.3	-
128	24671.74	32634.29	0.3	-
129	24671.29	32636.07	0.3	-
130	24673.58	32636.29	0.3	-
131	24698.64	32638.67	0.3	-
132	24721.83	32640.88	0.3	-
133	24738.43	32643.50	0.3	-



134	24739.42	32643.66	0.3	-
135	24736.85	32655.20	0.3	-
136	24736.74	32655.68	0.3	-
137	24735.98	32659.09	0.3	-
138	24735.98	32659.10	0.3	-
139	24734.01	32669.11	0.3	-
140	24731.96	32679.49	0.3	-
141	24730.41	32687.38	0.3	-
142	24730.29	32687.33	0.3	-
143	24730.17	32687.29	0.3	-
144	24728.93	32691.26	0.3	-
145	24729.80	32692.65	0.3	-
146	24729.91	32692.65	0.3	-
147	24730.02	32692.66	0.3	-
148	24738.85	32693.50	0.3	-
149	24742.15	32693.81	0.3	-
150	24747.10	32694.28	0.3	-
151	24746.87	32697.39	0.3	-
152	24746.84	32697.76	0.3	-
153	24746.53	32702.15	0.3	-
154	24746.98	32702.18	0.3	-
155	24752.54	32702.38	0.3	-
156	24752.87	32692.92	0.3	-
157	24752.90	32692.52	0.3	-
158	24764.57	32692.93	0.3	-
159	24765.00	32685.61	0.3	-
160	24765.99	32685.67	0.3	-
161	24767.65	32676.82	0.3	-
162	24776.31	32677.65	0.3	-

163	24777.90	32669.68	0.3	-
164	24781.76	32650.34	0.3	-
165	24796.36	32652.64	0.3	-
166	24808.18	32654.51	0.3	-
167	24813.71	32655.38	0.3	-
168	24827.47	32659.34	0.3	-
169	24838.54	32662.53	0.3	-
170	24837.46	32677.84	0.3	-
171	24833.96	32727.56	0.3	-
172	24832.93	32742.19	0.3	-
173	24821.69	32741.89	0.3	-
174	24791.00	32741.07	0.3	-
175	24770.11	32740.51	0.3	-
176	24757.35	32740.16	0.3	-
177	24754.62	32740.09	0.3	-
178	24750.02	32739.97	0.3	-
179	24675.27	32737.96	0.3	-
180	24663.97	32737.66	0.3	-
181	24643.47	32737.11	0.3	-
182	24627.01	32736.66	0.3	-
183	24622.13	32736.47	0.3	-
184	24615.08	32736.19	0.3	-
185	24615.51	32727.72	0.3	-
186	24616.73	32703.48	0.3	-
187	24614.32	32699.99	0.3	-
188	24615.34	32675.38	0.3	-
189	24618.57	32671.66	0.3	-
190	24618.81	32668.88	0.3	-
191	24620.56	32651.97	0.3	-

192	24620.75	32650.36	0.3	-
193	24622.71	32631.41	0.3	-
194	24596.85	32628.92	0.3	-
195	24599.72	32613.73	0.3	-
196	24599.92	32612.73	0.3	-
197	24600.71	32608.55	0.3	-
198	24605.53	32566.11	0.3	-
199	24606.17	32560.87	0.3	-
200	24606.24	32560.36	0.3	-
201	24605.95	32559.35	0.3	-
202	24606.36	32556.86	0.3	-
203	24606.70	32554.80	0.3	-
204	24604.57	32554.28	0.3	-
205	24606.37	32550.11	0.3	-
206	24607.68	32544.15	0.3	-
207	24608.57	32538.07	0.3	-
208	24611.19	32511.00	0.3	-
209	24611.34	32499.42	0.3	-
210	24601.65	32500.25	0.3	-
211	24600.01	32500.86	0.3	-
212	24553.10	32495.83	0.3	-
213	24553.48	32493.98	0.3	-
214	24529.37	32489.22	0.3	-
215	24529.44	32488.65	0.3	-
216	24523.58	32487.46	0.3	-
217	24516.05	32487.25	0.3	-
218	24512.55	32487.27	0.3	-
219	24480.22	32487.24	0.3	-
220	24480.00	32482.06	0.3	-

221	24455.14	32481.77	0.3	-
222	24454.81	32472.47	0.3	-
223	24454.75	32472.28	0.3	-
224	24454.05	32465.79	0.3	-
225	24452.94	32455.42	0.3	-
226	24424.61	32453.46	0.3	-
227	24423.90	32447.58	0.3	-
228	24423.15	32441.14	0.3	-
229	24400.17	32442.58	0.3	-
230	24346.79	32451.77	0.3	-
231	24346.66	32451.36	0.3	-
232	24344.87	32452.05	0.3	-
233	24347.09	32458.61	0.3	-
234	24346.02	32459.05	0.3	-
235	24353.62	32484.92	0.3	-
236	24352.73	32486.14	0.3	-
237	24357.21	32508.03	0.3	-
238	24360.47	32554.38	0.3	-
239	24362.91	32589.30	0.3	-
240	24362.94	32594.26	0.3	-
241	24363.06	32613.27	0.3	-
242	24360.09	32613.09	0.3	-
243	24353.33	32612.68	0.3	-
244	24342.07	32612.00	0.3	-
245	24323.89	32611.93	0.3	-
246	24301.70	32611.83	0.3	-
247	24274.41	32611.72	0.3	-
248	24269.72	32611.70	0.3	-
1	24242.93	32611.59	0.3	-

249	24694.89	32382.79	0.3	-
250	24695.14	32381.81	0.3	-
251	24694.84	32379.76	0.3	-
252	24693.91	32377.99	0.3	-
253	24692.40	32376.65	0.3	-
254	24690.50	32375.92	0.3	-
255	24688.17	32375.97	0.3	-
256	24686.60	32376.62	0.3	-
257	24685.26	32377.61	0.3	-
258	24684.46	32378.92	0.3	-
259	24683.96	32380.24	0.3	-
260	24683.84	32381.91	0.3	-
261	24684.29	32383.65	0.3	-
262	24685.05	32384.84	0.3	-
263	24685.58	32385.42	0.3	-
264	24686.04	32385.88	0.3	-
265	24687.53	32386.71	0.3	-
266	24689.31	32387.12	0.3	-
267	24690.73	32386.94	0.3	-
268	24692.01	32386.48	0.3	-
269	24693.69	32385.18	0.3	-
270	24694.68	32383.61	0.3	-
249	24694.89	32382.79	0.3	-

3. Сведения о характерных точках части (частей) границы объекта

Обозначение характерных точек части границы	Координаты, м		Метод определения координат и средняя квадратическая погрешность положения характерной точки (Mt), м	Описание обозначения точки
	X	Y		
1	2	3	4	5

--	--	--	--	--

Лист N 1150

**ОПИСАНИЕ МЕСТОПОЛОЖЕНИЯ ГРАНИЦ  
ЗОНЫ ДЕЛОВОГО, ОБЩЕСТВЕННОГО И КОММЕРЧЕСКОГО НАЗНАЧЕНИЯ (ОДЗ-201)  
(наименование объекта)**

Сведения о местоположении измененных (уточненных) границ объекта

1. Система координат МСК-38, зона 3

2. Сведения о характерных точках границ объекта

Обозначение характерных точек границ	Существующие координаты, м		Измененные (уточненные) координаты, м		Метод определения координат и средняя квадратическая погрешность положения характерной точки (Mt), м	Описание обозначения точки
	X	Y	X	Y		
1	2	3	4	5	6	7
1			24242.93	32611.59		
2			24243.54	32591.10		
3			24243.82	32581.71		
4			24253.57	32582.01		
5			24266.36	32579.84		
6			24246.72	32549.64		
7			24240.68	32530.97		
8			24235.55	32518.89		
9			24212.47	32519.07		
10			24206.08	32519.12		
11			24212.33	32517.75		
12			24233.13	32513.19		
13			24235.23	32476.47		
14			24239.49	32469.54		
15			24244.41	32468.71		
16			24242.05	32452.70		
17			24233.35	32443.24		
18			24199.90	32452.77		
19			24189.39	32455.77		
20			24185.78	32442.49		
21			24184.56	32437.99		
22			24194.40	32434.97		
23			24209.20	32430.43		
24			24229.10	32425.09		
25			24255.06	32407.31		

26		24250.47	32389.69
27		24254.50	32388.45
28		24248.75	32366.02
29		24266.45	32360.98
30		24263.26	32347.74
31		24261.14	32339.45
32		24255.05	32316.80
33		24253.70	32317.03
34		24252.67	32313.10
35		24250.43	32304.43
36		24249.87	32304.46
37		24246.24	32290.83
38		24243.74	32283.59
39		24240.03	32272.28
40		24233.65	32252.86
41		24239.39	32250.77
42		24252.47	32246.49
43		24257.71	32244.56
44		24260.84	32243.44
45		24276.70	32238.12
46		24284.57	32269.01
47		24285.58	32272.95
48		24287.67	32280.87
49		24294.12	32306.86
50		24292.49	32306.94
51		24297.28	32327.68
52		24302.78	32353.60
53		24309.99	32352.51
54		24313.83	32363.11
55		24316.57	32361.96
56		24325.15	32387.56
57		24346.66	32451.34
58		24346.79	32451.75
59		24400.17	32442.57
60		24399.76	32437.67
61		24396.08	32423.24
62		24394.78	32423.42
63		24389.82	32399.16
64		24381.02	32356.19
65		24380.36	32352.92
66		24378.33	32343.75
67		24378.19	32343.10
68		24382.94	32332.86
69		24406.98	32326.36
70		24406.86	32325.48
71		24433.80	32322.02
72		24436.44	32317.29
73		24439.58	32311.63
74		24438.27	32303.83
75		24437.20	32297.97
76		24427.99	32245.48
77		24377.65	32263.63
78		24342.95	32276.60

79	24319.43	32285.39
80	24310.60	32259.73
81	24298.77	32225.06
82	24292.89	32207.81
83	24290.79	32201.66
84	24287.87	32193.06
85	24295.73	32190.54
86	24426.70	32149.75
87	24550.51	32111.11
88	24567.23	32105.82
89	24573.19	32124.20
90	24576.32	32133.56
91	24578.36	32139.47
92	24582.78	32141.00
93	24593.09	32137.15
94	24595.01	32136.34
95	24595.62	32138.16
96	24597.13	32137.72
97	24599.09	32143.41
98	24601.35	32147.90
99	24600.60	32150.89
100	24599.56	32152.63
101	24600.13	32154.54
102	24591.96	32158.29
103	24600.17	32204.27
104	24666.75	32188.90
105	24675.63	32212.25
106	24682.89	32231.35
107	24692.29	32256.09
108	24696.74	32267.80
109	24697.61	32270.10
110	24699.69	32275.56
111	24705.92	32292.84
112	24709.42	32302.55
113	24712.71	32311.70
114	24718.94	32328.99
115	24720.21	32338.27
116	24721.11	32344.85
117	24721.47	32347.50
118	24723.28	32360.75
119	24719.91	32415.62
120	24703.78	32495.14
121	24703.07	32498.64
122	24694.91	32538.85
123	24692.47	32550.87
124	24687.96	32569.02
125	24682.25	32591.98
126	24678.31	32607.83
127	24671.89	32633.67
128	24671.74	32634.29
129	24671.29	32636.07
130	24673.58	32636.29
131	24698.64	32638.67



132	24721.83	32640.88
133	24738.43	32643.50
134	24739.42	32643.66
135	24736.85	32655.20
136	24736.74	32655.68
137	24735.98	32659.09
138	24735.98	32659.10
139	24734.01	32669.11
140	24731.96	32679.49
141	24730.41	32687.38
142	24730.29	32687.33
143	24730.17	32687.29
144	24728.93	32691.26
145	24729.80	32692.65
146	24729.91	32692.65
147	24730.02	32692.66
148	24738.85	32693.50
149	24742.15	32693.81
150	24747.10	32694.28
151	24746.87	32697.39
152	24746.84	32697.76
153	24746.53	32702.15
154	24746.98	32702.18
155	24752.54	32702.38
156	24752.87	32692.92
157	24752.90	32692.52
158	24764.57	32692.93
159	24765.00	32685.61
160	24765.99	32685.67
161	24767.65	32676.82
162	24776.31	32677.65
163	24777.90	32669.68
164	24781.76	32650.34
165	24796.36	32652.64
166	24808.18	32654.51
167	24813.71	32655.38
168	24827.47	32659.34
169	24838.54	32662.53
170	24837.46	32677.84
171	24833.96	32727.56
172	24832.93	32742.19
173	24821.69	32741.89
174	24791.00	32741.07
175	24770.11	32740.51
176	24757.35	32740.16
177	24754.62	32740.09
178	24750.02	32739.97
179	24675.27	32737.96
180	24663.97	32737.66
181	24643.47	32737.11
182	24627.01	32736.66
183	24622.13	32736.47
184	24615.08	32736.19

185	24615.51	32727.72
186	24616.73	32703.48
187	24614.32	32699.99
188	24615.34	32675.38
189	24618.57	32671.66
190	24618.81	32668.88
191	24620.56	32651.97
192	24620.75	32650.36
193	24622.71	32631.41
194	24596.85	32628.92
195	24599.72	32613.73
196	24599.92	32612.73
197	24600.71	32608.55
198	24605.53	32566.11
199	24606.17	32560.87
200	24606.24	32560.36
201	24605.95	32559.35
202	24606.36	32556.86
203	24606.70	32554.80
204	24604.57	32554.28
205	24606.37	32550.11
206	24607.68	32544.15
207	24608.57	32538.07
208	24611.19	32511.00
209	24611.34	32499.42
210	24601.65	32500.25
211	24600.01	32500.86
212	24553.10	32495.83
213	24553.48	32493.98
214	24529.37	32489.22
215	24529.44	32488.65
216	24523.58	32487.46
217	24516.05	32487.25
218	24512.55	32487.27
219	24480.22	32487.24
220	24480.00	32482.06
221	24455.14	32481.77
222	24454.81	32472.47
223	24454.75	32472.28
224	24454.05	32465.79
225	24452.94	32455.42
226	24424.61	32453.46
227	24423.90	32447.58
228	24423.15	32441.14
229	24400.17	32442.58
230	24346.79	32451.77
231	24346.66	32451.36
232	24344.87	32452.05
233	24347.09	32458.61
234	24346.02	32459.05
235	24353.62	32484.92
236	24352.73	32486.14
237	24357.21	32508.03

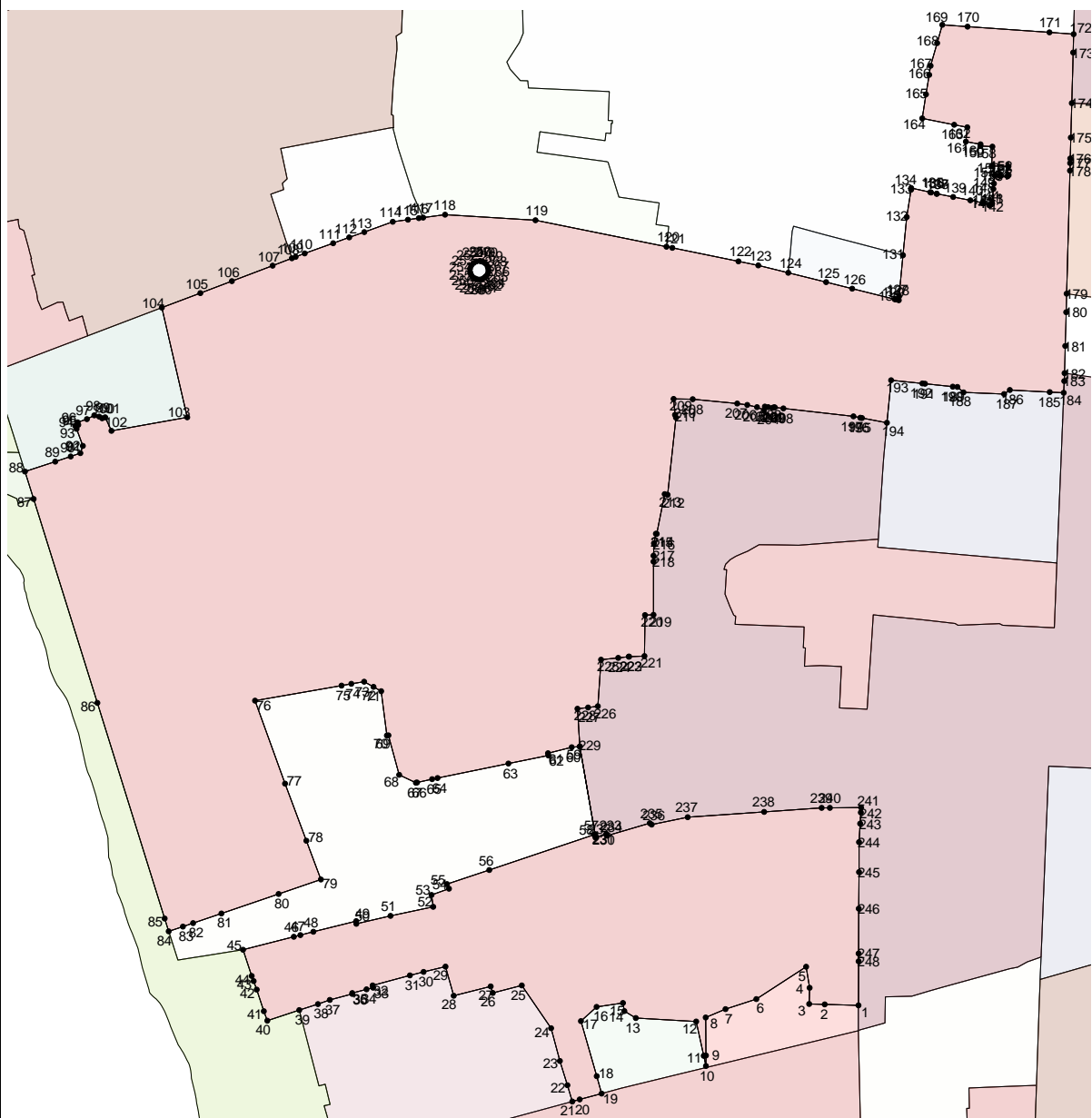
238			24360.47	32554.38		
239			24362.91	32589.30		
240			24362.94	32594.26		
241			24363.06	32613.27		
242			24360.09	32613.09		
243			24353.33	32612.68		
244			24342.07	32612.00		
245			24323.89	32611.93		
246			24301.70	32611.83		
247			24274.41	32611.72		
248			24269.72	32611.70		
1			24242.93	32611.59		
249			24694.89	32382.79		
250			24695.14	32381.81		
251			24694.84	32379.76		
252			24693.91	32377.99		
253			24692.40	32376.65		
254			24690.50	32375.92		
255			24688.17	32375.97		
256			24686.60	32376.62		
257			24685.26	32377.61		
258			24684.46	32378.92		
259			24683.96	32380.24		
260			24683.84	32381.91		
261			24684.29	32383.65		
262			24685.05	32384.84		
263			24685.58	32385.42		
264			24686.04	32385.88		
265			24687.53	32386.71		
266			24689.31	32387.12		
267			24690.73	32386.94		
268			24692.01	32386.48		
269			24693.69	32385.18		
270			24694.68	32383.61		
249			24694.89	32382.79		

## 3. Сведения о характерных точках части (частей) границы объекта

Обозначение характерных точек части границ	Существующие координаты, м		Измененные (уточненные) координаты, м		Метод определения координат и средняя квадратическая погрешность положения характерной точки (Mt), м	Описание обозначения точки
	X	Y	X	Y		
1	2	3	4	5	6	7

ОПИСАНИЕ МЕСТОПОЛОЖЕНИЯ ГРАНИЦ  
ЗОНЫ ДЕЛОВОГО, ОБЩЕСТВЕННОГО И КОММЕРЧЕСКОГО НАЗНАЧЕНИЯ (ОДЗ-201)  
(наименование объекта)

План границ объекта



Масштаб 1: 2000

Используемые условные знаки и обозначения:

Подпись \_\_\_\_\_ Дата " \_ " \_\_\_\_\_ г.

Место для оттиска печати (при наличии) лица, составившего описание местоположения границ объекта

Лист N 1157

**ОПИСАНИЕ МЕСТОПОЛОЖЕНИЯ ГРАНИЦ  
ЗОНЫ ОБСЛУЖИВАНИЯ ОБЪЕКТОВ, НЕОБХОДИМЫХ ДЛЯ ОСУЩЕСТВЛЕНИЯ  
ПРОИЗВОДСТВЕННОЙ И ПРЕДПРИНИМАТЕЛЬСКОЙ ДЕЯТЕЛЬНОСТИ (ОДЗ-202)**  
(наименование объекта местоположение границ, которого описано  
(далее - объект)

Сведения об объекте

N п/п	Характеристики объекта	Описание характеристик
1	2	3
1	Местоположение объекта	Российская Федерация, Иркутская область, город Иркутск
2	Площадь объекта +/- величина погрешности определения площади (P +/- Дельта P)	16120+/- 0
3	Иные характеристики объекта	ПЭ П-01-08

**ОПИСАНИЕ МЕСТОПОЛОЖЕНИЯ ГРАНИЦ  
ЗОНЫ ОБСЛУЖИВАНИЯ ОБЪЕКТОВ, НЕОБХОДИМЫХ ДЛЯ ОСУЩЕСТВЛЕНИЯ  
 ПРОИЗВОДСТВЕННОЙ И ПРЕДПРИНИМАТЕЛЬСКОЙ ДЕЯТЕЛЬНОСТИ (ОДЗ-202)  
 (наименование объекта)**

Сведения о местоположении границ объекта

1. Система координат МСК-38, зона 3

2. Сведения о характерных точках границ объекта

Обозначение характерных точек границ	Координаты, м		Метод определения координат и средняя квадратическая погрешность положения характерной точки (Mt), м	Описание обозначения точки
	X	Y		
1	2	3	4	5
1	24002.66	32321.46	0.3	-
2	23932.60	32347.84	0.3	-
3	23933.37	32350.45	0.3	-
4	23929.54	32351.98	0.3	-
5	23928.50	32349.18	0.3	-
6	23905.00	32357.19	0.3	-
7	23898.24	32330.56	0.3	-
8	23848.59	32335.64	0.3	-
9	23843.28	32329.66	0.3	-
10	23844.38	32305.59	0.3	-
11	23844.56	32301.31	0.3	-
12	23845.01	32291.28	0.3	-
12	23845.01	32291.28	0.3	-
13	23845.43	32282.08	0.3	-
14	23865.44	32280.93	0.3	-
15	23902.79	32275.95	0.3	-
16	24022.55	32259.74	0.3	-

17	24100.62	32247.60	0.3	-
18	24130.87	32240.24	0.3	-
19	24133.22	32248.89	0.3	-
20	24133.23	32248.92	0.3	-
21	24133.91	32251.44	0.3	-
22	24135.10	32255.83	0.3	-
23	24135.19	32256.15	0.3	-
24	24138.99	32270.14	0.3	-
1	24002.66	32321.46	0.3	-
<b>3. Сведения о характерных точках части (частей) границы объекта</b>				
Обозначение характерных точек части границы	Координаты, м		Метод определения координат и средняя квадратическая погрешность положения характерной точки (Mt), м	Описание обозначения точки
	X	Y		
1	2	3	4	5

**ОПИСАНИЕ МЕСТОПОЛОЖЕНИЯ ГРАНИЦ  
ЗОНЫ ОБСЛУЖИВАНИЯ ОБЪЕКТОВ, НЕОБХОДИМЫХ ДЛЯ ОСУЩЕСТВЛЕНИЯ  
 ПРОИЗВОДСТВЕННОЙ И ПРЕДПРИНИМАТЕЛЬСКОЙ ДЕЯТЕЛЬНОСТИ (ОДЗ-202)  
 (наименование объекта)**

Сведения о местоположении измененных (уточненных) границ объекта

1. Система координат МСК-38, зона 3

2. Сведения о характерных точках границ объекта

Обозначение характерных точек границ	Существующие координаты, м		Измененные (уточненные) координаты, м		Метод определения координат и средняя квадратическая погрешность положения характерной точки (Mt), м	Описание обозначения точки
	X	Y	X	Y		
1	2	3	4	5	6	7
1			24002.66	32321.46		
2			23932.60	32347.84		
3			23933.37	32350.45		
4			23929.54	32351.98		
5			23928.50	32349.18		
6			23905.00	32357.19		
7			23898.24	32330.56		
8			23848.59	32335.64		
9			23843.28	32329.66		
10			23844.38	32305.59		
11			23844.56	32301.31		
12			23845.01	32291.28		
12			23845.01	32291.28		
13			23845.43	32282.08		
14			23865.44	32280.93		
15			23902.79	32275.95		
16			24022.55	32259.74		
17			24100.62	32247.60		
18			24130.87	32240.24		
19			24133.22	32248.89		
20			24133.23	32248.92		
21			24133.91	32251.44		
22			24135.10	32255.83		
23			24135.19	32256.15		
24			24138.99	32270.14		
1			24002.66	32321.46		

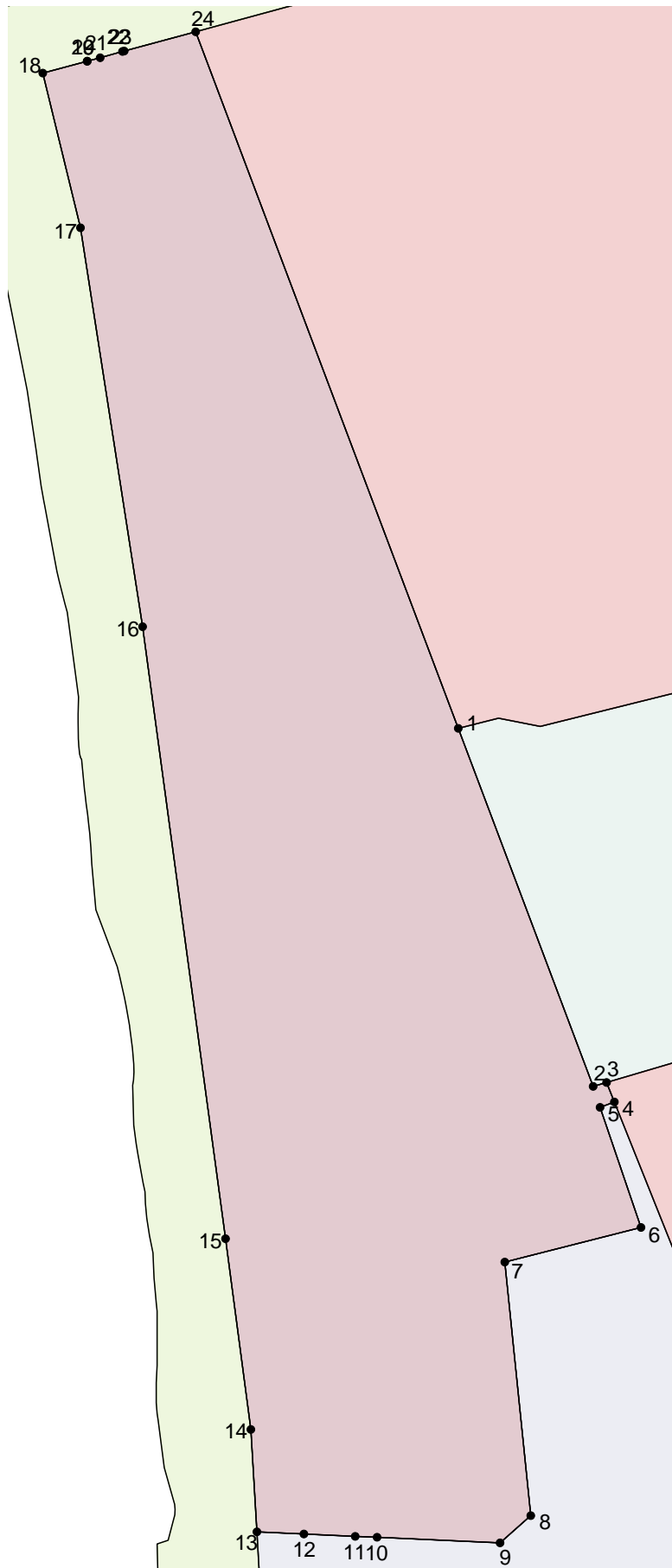


3. Сведения о характерных точках части (частей) границы объекта						
Обозначение характерных точек части границ	Существующие координаты, м		Измененные (уточненные) координаты, м		Метод определения координат и средняя квадратическая погрешность положения характерной точки (Mt), м	Описание обозначения точки
	X	Y	X	Y		
1	2	3	4	5	6	7

ОПИСАНИЕ МЕСТОПОЛОЖЕНИЯ ГРАНИЦ  
ЗОНЫ ОБСЛУЖИВАНИЯ ОБЪЕКТОВ, НЕОБХОДИМЫХ ДЛЯ ОСУЩЕСТВЛЕНИЯ  
ПРОИЗВОДСТВЕННОЙ И ПРЕДПРИНИМАТЕЛЬСКОЙ ДЕЯТЕЛЬНОСТИ (ОДЗ-202)  
(наименование объекта)

---

План границ объекта



Масштаб 1: 1000

Используемые условные знаки и обозначения:

Подпись \_\_\_\_\_ Дата " \_\_ " \_\_\_\_\_ г.

Место для оттиска печати (при наличии) лица, составившего описание местоположения границ объекта

Лист N 1164

**ОПИСАНИЕ МЕСТОПОЛОЖЕНИЯ ГРАНИЦ  
ЗОНЫ РАЗМЕЩЕНИЯ ОБЪЕКТОВ ЗДРАВООХРАНЕНИЯ И СОЦИАЛЬНОГО ОБЕСПЕЧЕНИЯ  
(ОДЗ-203)**

(наименование объекта местоположение границ, которого описано  
(далее - объект)

Сведения об объекте

N п/п	Характеристики объекта	Описание характеристик
1	2	3
1	Местоположение объекта	Российская Федерация, Иркутская область, город Иркутск
2	Площадь объекта +/- величина погрешности определения площади (P +/- Дельта P)	79971+/- 0
3	Иные характеристики объекта	ПЭ П-01-08

**ОПИСАНИЕ МЕСТОПОЛОЖЕНИЯ ГРАНИЦ  
 ЗОНЫ РАЗМЕЩЕНИЯ ОБЪЕКТОВ ЗДРАВООХРАНЕНИЯ И СОЦИАЛЬНОГО ОБЕСПЕЧЕНИЯ  
 (ОДЗ-203)  
 (наименование объекта)**

Сведения о местоположении границ объекта

1. Система координат МСК-38, зона 3

2. Сведения о характерных точках границ объекта

Обозначение характерных точек границ	Координаты, м		Метод определения координат и средняя квадратическая погрешность положения характерной точки (Mt), м	Описание обозначения точки
	X	Y		
1	2	3	4	5
1	24272.84	33287.47	0.3	-
2	24457.78	33141.91	0.3	-
3	24458.42	33142.71	0.3	-
3	24458.42	33142.71	0.3	-
4	24554.71	33264.14	0.3	-
5	24562.38	33273.82	0.3	-
6	24563.07	33274.69	0.3	-
7	24577.54	33292.95	0.3	-
8	24579.06	33294.86	0.3	-
9	24604.81	33327.33	0.3	-
10	24613.50	33319.46	0.3	-
11	24616.81	33316.64	0.3	-
12	24617.91	33315.70	0.3	-
13	24624.82	33309.44	0.3	-
14	24625.16	33309.80	0.3	-
15	24638.43	33297.45	0.3	-
16	24634.25	33293.07	0.3	-

17	24649.50	33281.84	0.3	-
18	24647.43	33279.05	0.3	-
19	24644.96	33275.76	0.3	-
20	24650.55	33272.38	0.3	-
21	24652.98	33270.83	0.3	-
22	24667.81	33261.40	0.3	-
23	24680.71	33254.20	0.3	-
24	24681.92	33256.03	0.3	-
25	24701.61	33245.40	0.3	-
26	24707.39	33240.66	0.3	-
27	24746.28	33290.54	0.3	-
28	24708.40	33324.28	0.3	-
29	24694.91	33336.30	0.3	-
30	24692.10	33338.81	0.3	-
31	24656.30	33370.71	0.3	-
32	24653.12	33373.54	0.3	-
33	24646.28	33379.63	0.3	-
34	24646.21	33379.68	0.3	-
35	24646.02	33379.82	0.3	-
36	24636.86	33386.75	0.3	-
37	24636.38	33387.12	0.3	-
38	24628.70	33392.92	0.3	-
39	24555.06	33448.60	0.3	-
40	24535.62	33463.30	0.3	-
41	24529.98	33467.57	0.3	-
42	24517.82	33476.77	0.3	-
43	24472.58	33510.98	0.3	-
44	24461.25	33519.55	0.3	-
45	24323.19	33352.49	0.3	-

46	24275.58	33291.01	0.3	-
47	24273.65	33288.52	0.3	-
1	24272.84	33287.47	0.3	-
3. Сведения о характерных точках части (частей) границы объекта				
Обозначение характерных точек части границы	Координаты, м		Метод определения координат и средняя квадратическая погрешность положения характерной точки (Mt), м	Описание обозначения точки
	X	Y		
1	2	3	4	5

ОПИСАНИЕ МЕСТОПОЛОЖЕНИЯ ГРАНИЦ ЗОНЫ РАЗМЕЩЕНИЯ ОБЪЕКТОВ ЗДРАВООХРАНЕНИЯ И СОЦИАЛЬНОГО ОБЕСПЕЧЕНИЯ (ОДЗ-203) (наименование объекта)						
Сведения о местоположении измененных (уточненных) границ объекта						
1. Система координат <u>МСК-38, зона 3</u>						
2. Сведения о характерных точках границ объекта						
Обозначение характерных точек границ	Существующие координаты, м		Измененные (уточненные) координаты, м		Метод определения координат и средняя квадратическая погрешность положения характерной точки (Mt), м	Описание обозначения точки
	X	Y	X	Y		
1	2	3	4	5	6	7
1			24272.84	33287.47		
2			24457.78	33141.91		
3			24458.42	33142.71		
3			24458.42	33142.71		
4			24554.71	33264.14		
5			24562.38	33273.82		
6			24563.07	33274.69		
7			24577.54	33292.95		
8			24579.06	33294.86		
9			24604.81	33327.33		
10			24613.50	33319.46		
11			24616.81	33316.64		
12			24617.91	33315.70		
13			24624.82	33309.44		
14			24625.16	33309.80		
15			24638.43	33297.45		
16			24634.25	33293.07		
17			24649.50	33281.84		
18			24647.43	33279.05		
19			24644.96	33275.76		
20			24650.55	33272.38		
21			24652.98	33270.83		
22			24667.81	33261.40		
23			24680.71	33254.20		
24			24681.92	33256.03		
25			24701.61	33245.40		
26			24707.39	33240.66		
27			24746.28	33290.54		



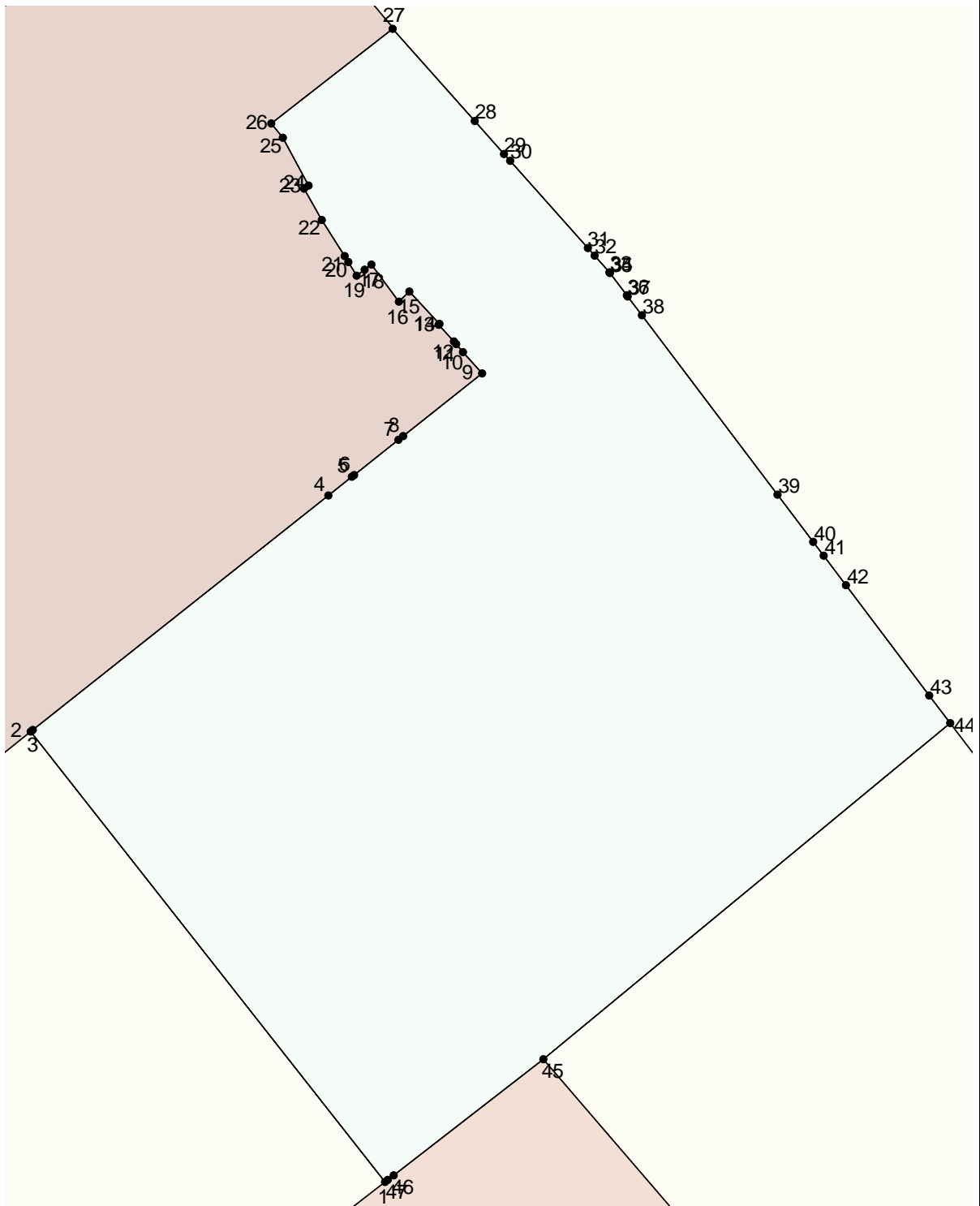
28			24708.40	33324.28		
29			24694.91	33336.30		
30			24692.10	33338.81		
31			24656.30	33370.71		
32			24653.12	33373.54		
33			24646.28	33379.63		
34			24646.21	33379.68		
35			24646.02	33379.82		
36			24636.86	33386.75		
37			24636.38	33387.12		
38			24628.70	33392.92		
39			24555.06	33448.60		
40			24535.62	33463.30		
41			24529.98	33467.57		
42			24517.82	33476.77		
43			24472.58	33510.98		
44			24461.25	33519.55		
45			24323.19	33352.49		
46			24275.58	33291.01		
47			24273.65	33288.52		
1			24272.84	33287.47		

3. Сведения о характерных точках части (частей) границы объекта

Обозначение характерных точек части границ	Существующие координаты, м		Измененные (уточненные) координаты, м		Метод определения координат и средняя квадратическая погрешность положения характерной точки (Mt), м	Описание обозначения точки
	X	Y	X	Y		
1	2	3	4	5	6	7

ОПИСАНИЕ МЕСТОПОЛОЖЕНИЯ ГРАНИЦ  
ЗОНЫ РАЗМЕЩЕНИЯ ОБЪЕКТОВ ЗДРАВООХРАНЕНИЯ И СОЦИАЛЬНОГО ОБЕСПЕЧЕНИЯ  
(ОДЗ-203)  
(наименование объекта)

План границ объекта



Масштаб 1: 2000

Используемые условные знаки и обозначения:

Подпись \_\_\_\_\_ Дата " \_\_ " \_\_\_\_\_ г.

Место для оттиска печати (при наличии) лица, составившего описание местоположения границ объекта

Лист N 1171

**ОПИСАНИЕ МЕСТОПОЛОЖЕНИЯ ГРАНИЦ  
ЗОНЫ РАЗМЕЩЕНИЯ ОБЪЕКТОВ ЗДРАВООХРАНЕНИЯ И СОЦИАЛЬНОГО ОБЕСПЕЧЕНИЯ  
(ОДЗ-203)**

(наименование объекта местоположение границ, которого описано  
(далее - объект)

Сведения об объекте

N п/п	Характеристики объекта	Описание характеристик
1	2	3
1	Местоположение объекта	Российская Федерация, Иркутская область, город Иркутск
2	Площадь объекта +/- величина погрешности определения площади (P +/- Дельта P)	2736+/- 0
3	Иные характеристики объекта	ПЭ П-01-08

ОПИСАНИЕ МЕСТОПОЛОЖЕНИЯ ГРАНИЦ  
ЗОНЫ РАЗМЕЩЕНИЯ ОБЪЕКТОВ ЗДРАВООХРАНЕНИЯ И СОЦИАЛЬНОГО ОБЕСПЕЧЕНИЯ  
(ОДЗ-203)  
(наименование объекта)

Сведения о местоположении границ объекта

1. Система координат МСК-38, зона 3

2. Сведения о характерных точках границ объекта

Обозначение характерных точек границ	Координаты, м		Метод определения координат и средняя квадратическая погрешность положения характерной точки (Mt), м	Описание обозначения точки
	X	Y		
1	2	3	4	5
1	24206.08	32519.12	0.3	-
2	24205.14	32519.21	0.3	-
3	24202.20	32507.08	0.3	-
4	24201.60	32504.62	0.3	-
5	24192.86	32468.57	0.3	-
6	24192.66	32467.81	0.3	-
7	24192.08	32465.67	0.3	-
8	24189.39	32455.77	0.3	-
9	24199.90	32452.77	0.3	-
10	24233.35	32443.24	0.3	-
11	24242.05	32452.70	0.3	-
12	24244.41	32468.71	0.3	-
13	24239.49	32469.54	0.3	-
14	24235.23	32476.47	0.3	-
15	24233.13	32513.19	0.3	-
16	24212.33	32517.75	0.3	-
1	24206.08	32519.12	0.3	-

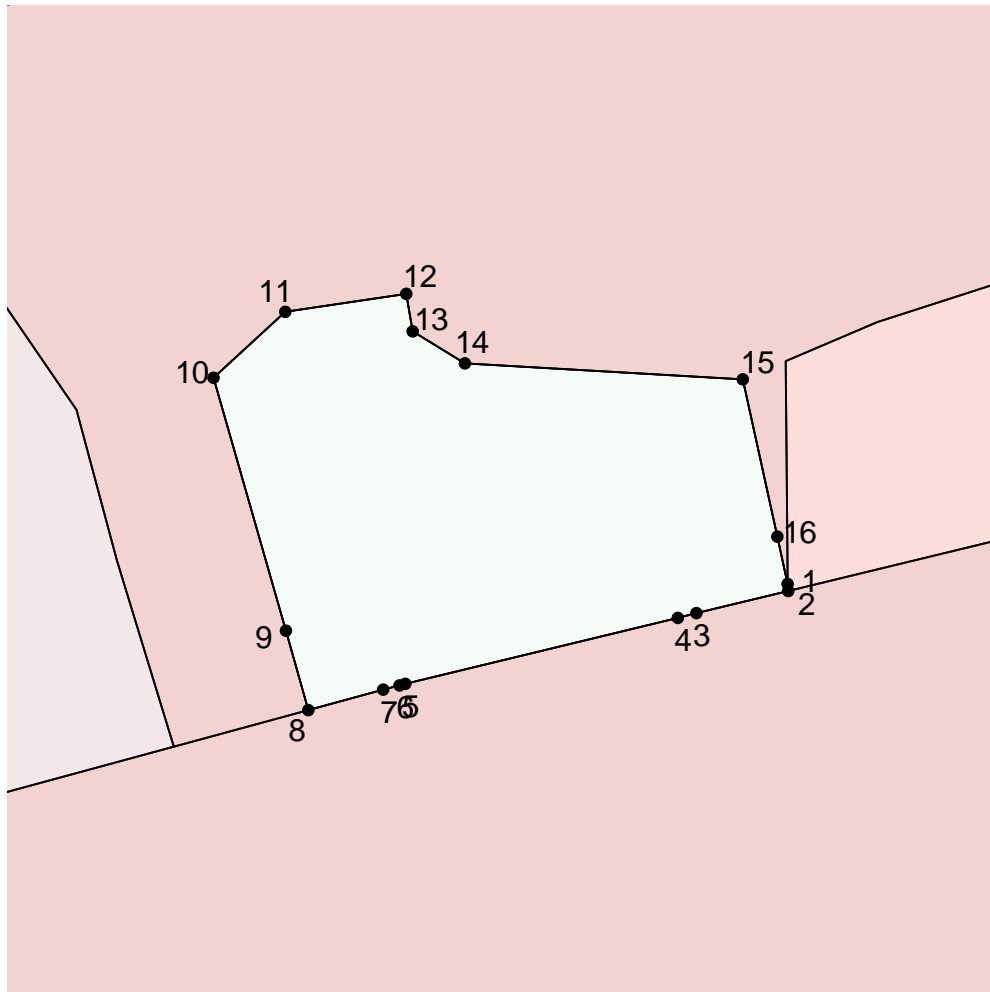
3. Сведения о характерных точках части (частей) границы объекта				
Обозначение характерных точек части границы	Координаты, м		Метод определения координат и средняя квадратическая погрешность положения характерной точки (Mt), м	Описание обозначения точки
	X	Y		
1	2	3	4	5

ОПИСАНИЕ МЕСТОПОЛОЖЕНИЯ ГРАНИЦ ЗОНЫ РАЗМЕЩЕНИЯ ОБЪЕКТОВ ЗДРАВООХРАНЕНИЯ И СОЦИАЛЬНОГО ОБЕСПЕЧЕНИЯ (ОДЗ-203) (наименование объекта)						
Сведения о местоположении измененных (уточненных) границ объекта						
1. Система координат <u>МСК-38, зона 3</u>						
2. Сведения о характерных точках границ объекта						
Обозначение характерных точек границ	Существующие координаты, м		Измененные (уточненные) координаты, м		Метод определения координат и средняя квадратическая погрешность положения характерной точки (Mt), м	Описание обозначения точки
	X	Y	X	Y		
1	2	3	4	5	6	7
1			24206.08	32519.12		
2			24205.14	32519.21		
3			24202.20	32507.08		
4			24201.60	32504.62		
5			24192.86	32468.57		
6			24192.66	32467.81		
7			24192.08	32465.67		
8			24189.39	32455.77		
9			24199.90	32452.77		
10			24233.35	32443.24		
11			24242.05	32452.70		
12			24244.41	32468.71		
13			24239.49	32469.54		
14			24235.23	32476.47		
15			24233.13	32513.19		
16			24212.33	32517.75		
1			24206.08	32519.12		
3. Сведения о характерных точках части (частей) границы объекта						
Обозначение характерных точек части границ	Существующие координаты, м		Измененные (уточненные) координаты, м		Метод определения координат и средняя квадратическая погрешность положения	Описание обозначения точки
	X	Y	X	Y		

					характерной точки (Mt), м	
1	2	3	4	5	6	7

ОПИСАНИЕ МЕСТОПОЛОЖЕНИЯ ГРАНИЦ  
ЗОНЫ РАЗМЕЩЕНИЯ ОБЪЕКТОВ ЗДРАВООХРАНЕНИЯ И СОЦИАЛЬНОГО ОБЕСПЕЧЕНИЯ  
(ОДЗ-203)  
(наименование объекта)

План границ объекта

Масштаб 1: 1000

Используемые условные знаки и обозначения:

Подпись \_\_\_\_\_ Дата " \_\_ " \_\_\_\_\_ г.

Место для оттиска печати (при наличии) лица, составившего описание местоположения границ объекта



**ОПИСАНИЕ МЕСТОПОЛОЖЕНИЯ ГРАНИЦ  
ЗОНЫ РАЗМЕЩЕНИЯ ОБЪЕКТОВ СРЕДНЕГО И ВЫСШЕГО ПРОФЕССИОНАЛЬНОГО ОБРАЗОВАНИЯ**

**(ОДЗ-205)**

(наименование объекта местоположение границ, которого описано  
(далее - объект)

---

Сведения об объекте

N п/п	Характеристики объекта	Описание характеристик
1	2	3
1	Местоположение объекта	Российская Федерация, Иркутская область, город Иркутск
2	Площадь объекта +/- величина погрешности определения площади (P +/- Дельта P)	13053+/- 0
3	Иные характеристики объекта	ПЭ П-01-08

ОПИСАНИЕ МЕСТОПОЛОЖЕНИЯ ГРАНИЦ  
 ЗОНЫ РАЗМЕЩЕНИЯ ОБЪЕКТОВ СРЕДНЕГО И ВЫСШЕГО ПРОФЕССИОНАЛЬНОГО ОБРАЗОВАНИЯ  
 (ОДЗ-205)  
 (наименование объекта)

Сведения о местоположении границ объекта

1. Система координат МСК-38, зона 3

2. Сведения о характерных точках границ объекта

Обозначение характерных точек границ	Координаты, м		Метод определения координат и средняя квадратическая погрешность положения характерной точки (Mt), м	Описание обозначения точки
	X	Y		
1	2	3	4	5
1	24266.45	32360.98	0.3	-
2	24248.75	32366.02	0.3	-
3	24254.50	32388.45	0.3	-
4	24250.47	32389.69	0.3	-
5	24255.06	32407.31	0.3	-
6	24229.10	32425.09	0.3	-
7	24209.20	32430.43	0.3	-
8	24194.40	32434.97	0.3	-
9	24184.56	32437.99	0.3	-
10	24146.47	32297.69	0.3	-
11	24155.30	32295.02	0.3	-
12	24156.09	32294.77	0.3	-
13	24181.97	32287.32	0.3	-
14	24182.77	32291.02	0.3	-
15	24195.02	32288.02	0.3	-
16	24193.99	32284.25	0.3	-
17	24240.03	32272.28	0.3	-

18	24243.74	32283.59	0.3	-
19	24246.24	32290.83	0.3	-
20	24249.87	32304.46	0.3	-
21	24250.43	32304.43	0.3	-
22	24252.67	32313.10	0.3	-
23	24253.70	32317.03	0.3	-
24	24255.05	32316.80	0.3	-
25	24261.14	32339.45	0.3	-
26	24263.26	32347.74	0.3	-
1	24266.45	32360.98	0.3	-
<b>3. Сведения о характерных точках части (частей) границы объекта</b>				
Обозначение характерных точек части границы	Координаты, м		Метод определения координат и средняя квадратическая погрешность положения характерной точки (Mt), м	Описание обозначения точки
	X	Y		
1	2	3	4	5

**ОПИСАНИЕ МЕСТОПОЛОЖЕНИЯ ГРАНИЦ  
ЗОНЫ РАЗМЕЩЕНИЯ ОБЪЕКТОВ СРЕДНЕГО И ВЫСШЕГО ПРОФЕССИОНАЛЬНОГО ОБРАЗОВАНИЯ  
(ОДЗ-205)  
(наименование объекта)**

Сведения о местоположении измененных (уточненных) границ объекта

1. Система координат МСК-38, зона 3

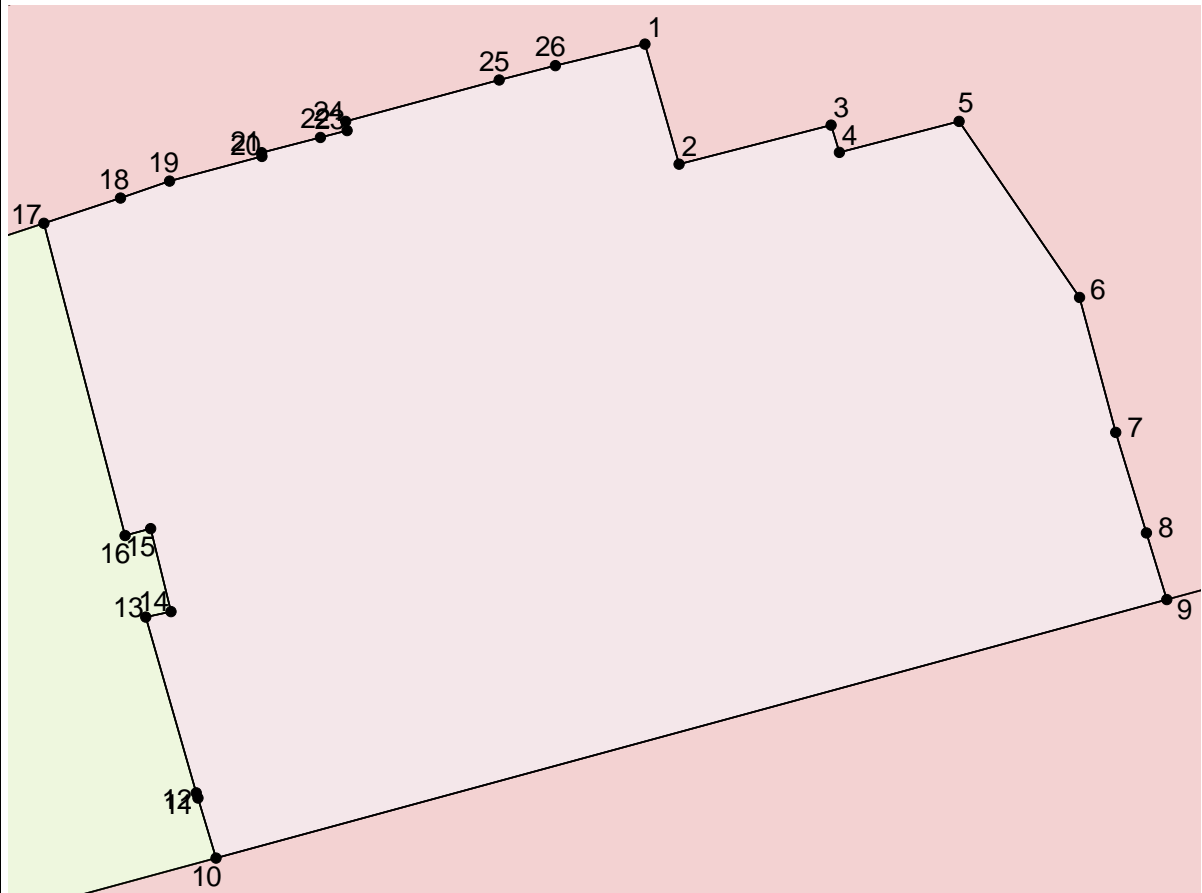
2. Сведения о характерных точках границ объекта

Обозначение характерных точек границ	Существующие координаты, м		Измененные (уточненные) координаты, м		Метод определения координат и средняя квадратическая погрешность положения характерной точки (Mt), м	Описание обозначения точки
	X	Y	X	Y		
1	2	3	4	5	6	7
1			24266.45	32360.98		
2			24248.75	32366.02		
3			24254.50	32388.45		
4			24250.47	32389.69		
5			24255.06	32407.31		
6			24229.10	32425.09		
7			24209.20	32430.43		
8			24194.40	32434.97		
9			24184.56	32437.99		
10			24146.47	32297.69		
11			24155.30	32295.02		
12			24156.09	32294.77		
13			24181.97	32287.32		
14			24182.77	32291.02		
15			24195.02	32288.02		
16			24193.99	32284.25		
17			24240.03	32272.28		
18			24243.74	32283.59		
19			24246.24	32290.83		
20			24249.87	32304.46		
21			24250.43	32304.43		
22			24252.67	32313.10		
23			24253.70	32317.03		
24			24255.05	32316.80		
25			24261.14	32339.45		
26			24263.26	32347.74		
1			24266.45	32360.98		

3. Сведения о характерных точках части (частей) границы объекта						
Обозначение характерных точек части границ	Существующие координаты, м		Измененные (уточненные) координаты, м		Метод определения координат и средняя квадратическая погрешность положения характерной точки (Mt), м	Описание обозначения точки
	X	Y	X	Y		
1	2	3	4	5	6	7

ОПИСАНИЕ МЕСТОПОЛОЖЕНИЯ ГРАНИЦ  
ЗОНЫ РАЗМЕЩЕНИЯ ОБЪЕКТОВ СРЕДНЕГО И ВЫСШЕГО ПРОФЕССИОНАЛЬНОГО ОБРАЗОВАНИЯ  
(ОДЗ-205)  
(наименование объекта)

План границ объекта

Масштаб 1: 1000

Используемые условные знаки и обозначения:

Подпись \_\_\_\_\_ Дата " \_\_ " \_\_\_\_\_ г.

Место для оттиска печати (при наличии) лица, составившего описание местоположения границ объекта

ОПИСАНИЕ МЕСТОПОЛОЖЕНИЯ ГРАНИЦ  
ЗОНЫ РАЗМЕЩЕНИЯ КУЛЬТОВЫХ ЗДАНИЙ (ОДЗ-207)  
 (наименование объекта местоположение границ, которого описано  
 (далее - объект)

---

Сведения об объекте

N п/п	Характеристики объекта	Описание характеристик
1	2	3
1	Местоположение объекта	Российская Федерация, Иркутская область, город Иркутск
2	Площадь объекта +/- величина погрешности определения площади (P +/- Дельта P)	2880+/- 0
3	Иные характеристики объекта	ПЭ П-01-08

ОПИСАНИЕ МЕСТОПОЛОЖЕНИЯ ГРАНИЦ  
 ЗОНЫ РАЗМЕЩЕНИЯ КУЛЬТОВЫХ ЗДАНИЙ (ОДЗ-207)  
 (наименование объекта)

Сведения о местоположении границ объекта

1. Система координат МСК-38, зона 3

2. Сведения о характерных точках границ объекта

Обозначение характерных точек границ	Координаты, м		Метод определения координат и средняя квадратическая погрешность положения характерной точки (Mt), м	Описание обозначения точки
	X	Y		
1	2	3	4	5
1	24242.93	32611.59	0.3	-
2	24242.06	32611.58	0.3	-
3	24227.53	32611.52	0.3	-
4	24205.14	32519.21	0.3	-
5	24206.08	32519.12	0.3	-
6	24212.47	32519.07	0.3	-
7	24235.55	32518.89	0.3	-
8	24240.68	32530.97	0.3	-
9	24246.72	32549.64	0.3	-
10	24266.36	32579.84	0.3	-
11	24253.57	32582.01	0.3	-
12	24243.82	32581.71	0.3	-
13	24243.54	32591.10	0.3	-
1	24242.93	32611.59	0.3	-

3. Сведения о характерных точках части (частей) границы объекта

Обозначение характерных точек части границы	Координаты, м		Метод определения координат и средняя квадратическая погрешность	Описание обозначения точки
	X	Y		



			положения характерной точки (Mt), м	
1	2	3	4	5

**ОПИСАНИЕ МЕСТОПОЛОЖЕНИЯ ГРАНИЦ  
ЗОНЫ РАЗМЕЩЕНИЯ КУЛЬТОВЫХ ЗДАНИЙ (ОДЗ-207)  
(наименование объекта)**

Сведения о местоположении измененных (уточненных) границ объекта

1. Система координат МСК-38, зона 3

2. Сведения о характерных точках границ объекта

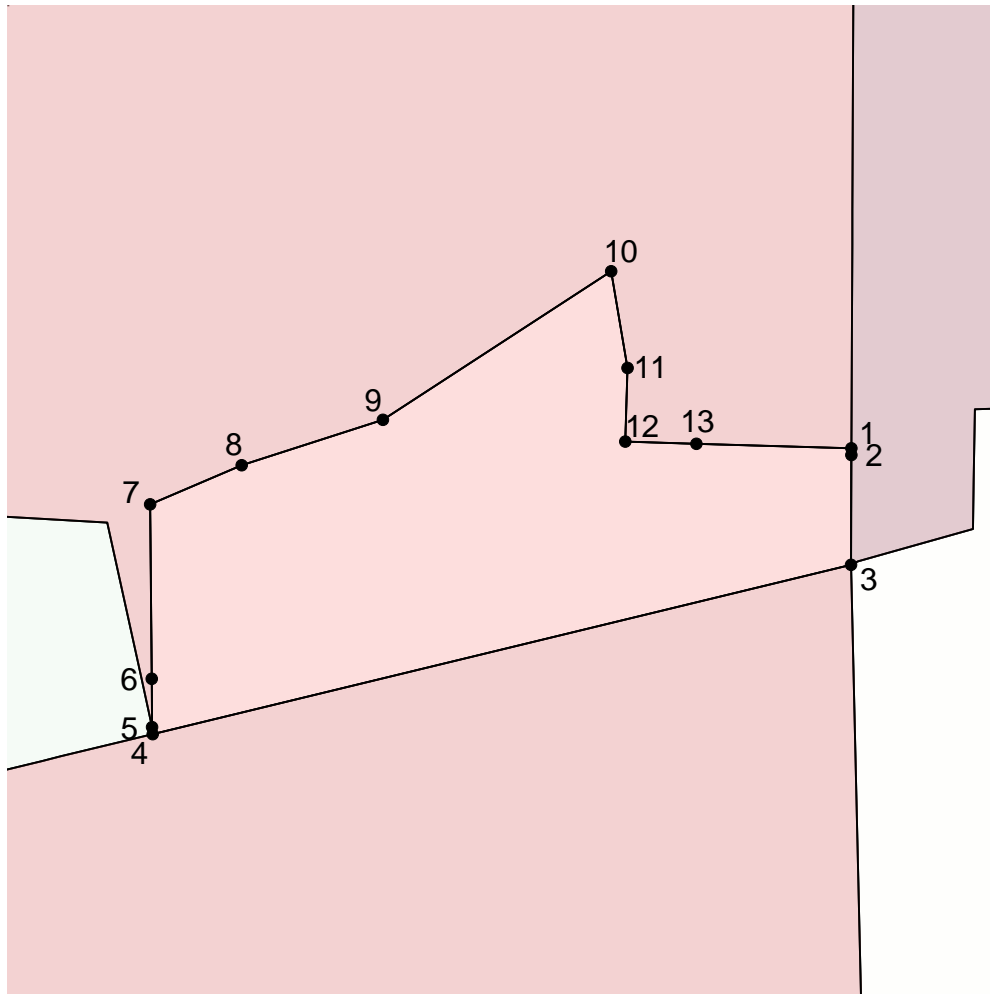
Обозначение характерных точек границ	Существующие координаты, м		Измененные (уточненные) координаты, м		Метод определения координат и средняя квадратическая погрешность положения характерной точки (Mt), м	Описание обозначения точки
	X	Y	X	Y		
1	2	3	4	5	6	7
1			24242.93	32611.59		
2			24242.06	32611.58		
3			24227.53	32611.52		
4			24205.14	32519.21		
5			24206.08	32519.12		
6			24212.47	32519.07		
7			24235.55	32518.89		
8			24240.68	32530.97		
9			24246.72	32549.64		
10			24266.36	32579.84		
11			24253.57	32582.01		
12			24243.82	32581.71		
13			24243.54	32591.10		
1			24242.93	32611.59		

3. Сведения о характерных точках части (частей) границы объекта

Обозначение характерных точек части границ	Существующие координаты, м		Измененные (уточненные) координаты, м		Метод определения координат и средняя квадратическая погрешность положения характерной точки (Mt), м	Описание обозначения точки
	X	Y	X	Y		
1	2	3	4	5	6	7

ОПИСАНИЕ МЕСТОПОЛОЖЕНИЯ ГРАНИЦ  
ЗОНЫ РАЗМЕЩЕНИЯ КУЛЬТОВЫХ ЗДАНИЙ (ОДЗ-207)  
(наименование объекта)

План границ объекта

Масштаб 1: 1000

Используемые условные знаки и обозначения:

Подпись \_\_\_\_\_ Дата " \_\_ " \_\_\_\_\_ г.

Место для оттиска печати (при наличии) лица, составившего описание местоположения границ объекта

ОПИСАНИЕ МЕСТОПОЛОЖЕНИЯ ГРАНИЦ  
ЗОНЫ ПРОМЫШЛЕННЫХ ОБЪЕКТОВ IV, V КЛАССОВ ОПАСНОСТИ (ПЗ-302)  
 (наименование объекта местоположение границ, которого описано  
 (далее - объект)

---

Сведения об объекте

N п/п	Характеристики объекта	Описание характеристик
1	2	3
1	Местоположение объекта	Российская Федерация, Иркутская область, город Иркутск
2	Площадь объекта +/- величина погрешности определения площади (P +/- Дельта P)	5697+/- 0
3	Иные характеристики объекта	ПЭ П-01-08

ОПИСАНИЕ МЕСТОПОЛОЖЕНИЯ ГРАНИЦ  
ЗОНЫ ПРОМЫШЛЕННЫХ ОБЪЕКТОВ IV, V КЛАССОВ ОПАСНОСТИ (ПЗ-302)  
 (наименование объекта)

Сведения о местоположении границ объекта

1. Система координат МСК-38, зона 3

2. Сведения о характерных точках границ объекта

Обозначение характерных точек границ	Координаты, м		Метод определения координат и средняя квадратическая погрешность положения характерной точки (Mt), м	Описание обозначения точки
	X	Y		
1	2	3	4	5
1	24075.63	32604.07	0.3	-
2	24076.01	32615.03	0.3	-
2	24076.01	32615.03	0.3	-
3	24041.67	32615.82	0.3	-
4	24038.13	32615.90	0.3	-
5	24038.41	32605.13	0.3	-
6	24038.63	32596.54	0.3	-
7	24037.74	32596.49	0.3	-
8	24037.15	32548.58	0.3	-
9	24037.84	32544.67	0.3	-
10	24036.20	32531.77	0.3	-
11	24037.12	32531.77	0.3	-
12	24038.31	32523.88	0.3	-
13	24039.54	32515.54	0.3	-
14	24049.75	32511.19	0.3	-
15	24056.40	32510.40	0.3	-
16	24066.75	32508.64	0.3	-

17	24072.32	32507.71	0.3	-
18	24077.36	32506.76	0.3	-
19	24088.65	32504.94	0.3	-
20	24095.27	32504.85	0.3	-
21	24095.29	32505.53	0.3	-
22	24095.28	32508.18	0.3	-
23	24099.47	32508.21	0.3	-
24	24099.47	32514.37	0.3	-
25	24100.71	32526.94	0.3	-
26	24101.06	32549.31	0.3	-
27	24101.18	32574.17	0.3	-
28	24078.33	32574.55	0.3	-
29	24078.29	32572.47	0.3	-
30	24074.78	32572.44	0.3	-
31	24074.84	32579.41	0.3	-
32	24076.75	32579.34	0.3	-
33	24077.38	32596.86	0.3	-
34	24075.38	32596.93	0.3	-
1	24075.63	32604.07	0.3	-

3. Сведения о характерных точках части (частей) границы объекта

Обозначение характерных точек части границы	Координаты, м		Метод определения координат и средняя квадратическая погрешность положения характерной точки (Mt), м	Описание обозначения точки
	X	Y		
1	2	3	4	5

**ОПИСАНИЕ МЕСТОПОЛОЖЕНИЯ ГРАНИЦ  
ЗОНЫ ПРОМЫШЛЕННЫХ ОБЪЕКТОВ IV, V КЛАССОВ ОПАСНОСТИ (ПЗ-302)  
(наименование объекта)**

Сведения о местоположении измененных (уточненных) границ объекта

1. Система координат МСК-38, зона 3

2. Сведения о характерных точках границ объекта

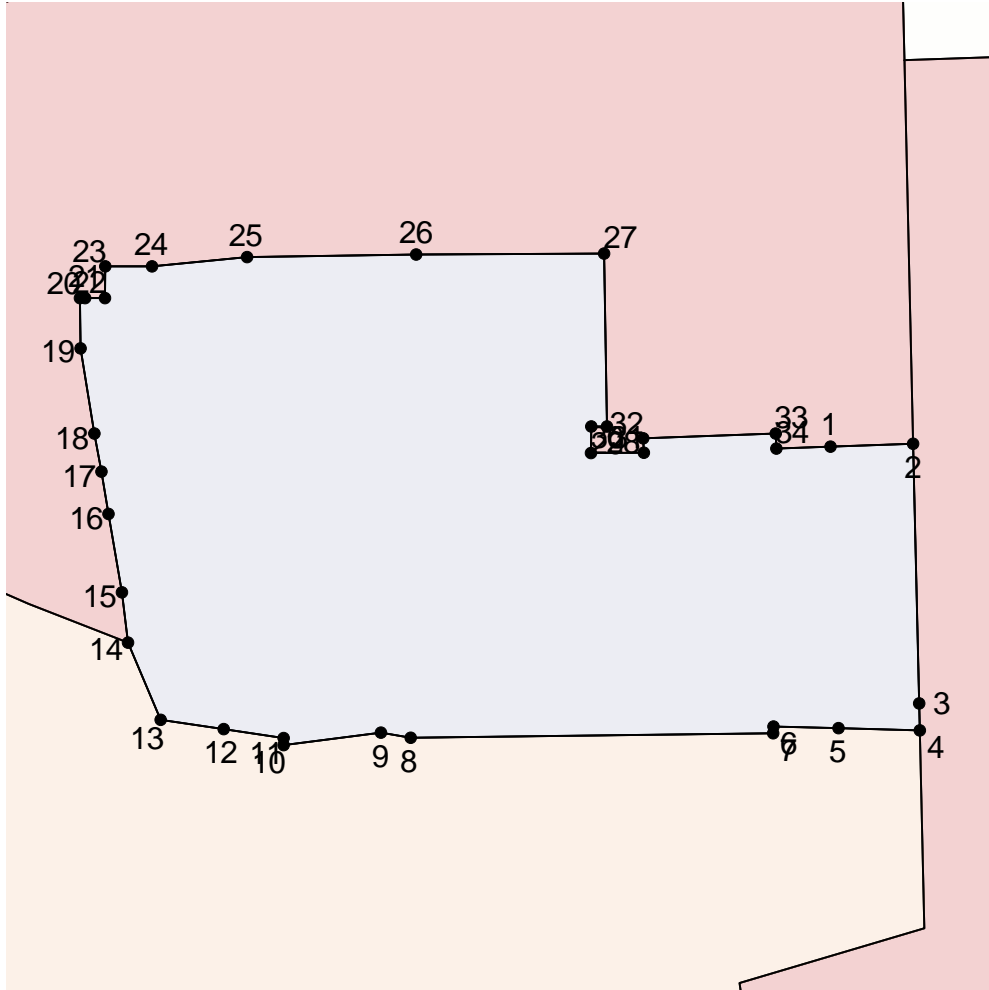
Обозначение характерных точек границ	Существующие координаты, м		Измененные (уточненные) координаты, м		Метод определения координат и средняя квадратическая погрешность положения характерной точки (Mt), м	Описание обозначения точки
	X	Y	X	Y		
1	2	3	4	5	6	7
1			24075.63	32604.07		
2			24076.01	32615.03		
2			24076.01	32615.03		
3			24041.67	32615.82		
4			24038.13	32615.90		
5			24038.41	32605.13		
6			24038.63	32596.54		
7			24037.74	32596.49		
8			24037.15	32548.58		
9			24037.84	32544.67		
10			24036.20	32531.77		
11			24037.12	32531.77		
12			24038.31	32523.88		
13			24039.54	32515.54		
14			24049.75	32511.19		
15			24056.40	32510.40		
16			24066.75	32508.64		
17			24072.32	32507.71		
18			24077.36	32506.76		
19			24088.65	32504.94		
20			24095.27	32504.85		
21			24095.29	32505.53		
22			24095.28	32508.18		
23			24099.47	32508.21		
24			24099.47	32514.37		
25			24100.71	32526.94		
26			24101.06	32549.31		
27			24101.18	32574.17		
28			24078.33	32574.55		

29			24078.29	32572.47		
30			24074.78	32572.44		
31			24074.84	32579.41		
32			24076.75	32579.34		
33			24077.38	32596.86		
34			24075.38	32596.93		
1			24075.63	32604.07		
<b>3. Сведения о характерных точках части (частей) границы объекта</b>						
Обозначение характерных точек части границ	Существующие координаты, м		Измененные (уточненные) координаты, м		Метод определения координат и средняя квадратическая погрешность положения характерной точки (Mt), м	Описание обозначения точки
	X	Y	X	Y		
1	2	3	4	5	6	7



ОПИСАНИЕ МЕСТОПОЛОЖЕНИЯ ГРАНИЦ  
ЗОНЫ ПРОМЫШЛЕННЫХ ОБЪЕКТОВ IV, V КЛАССОВ ОПАСНОСТИ (ПЗ-302)  
(наименование объекта)

План границ объекта



Масштаб 1: 1000

Используемые условные знаки и обозначения:

Подпись \_\_\_\_\_ Дата " \_\_ " \_\_\_\_\_ г.

Место для оттиска печати (при наличии) лица, составившего описание местоположения границ объекта

ОПИСАНИЕ МЕСТОПОЛОЖЕНИЯ ГРАНИЦ  
ЗОНЫ ПРОМЫШЛЕННЫХ ОБЪЕКТОВ IV, V КЛАССОВ ОПАСНОСТИ (ПЗ-302)  
 (наименование объекта местоположение границ, которого описано  
 (далее - объект)

---

Сведения об объекте

N п/п	Характеристики объекта	Описание характеристик
1	2	3
1	Местоположение объекта	Российская Федерация, Иркутская область, город Иркутск
2	Площадь объекта +/- величина погрешности определения площади (P +/- Дельта P)	29115+/- 0
3	Иные характеристики объекта	ПЭ П-01-08

ОПИСАНИЕ МЕСТОПОЛОЖЕНИЯ ГРАНИЦ  
ЗОНЫ ПРОМЫШЛЕННЫХ ОБЪЕКТОВ IV, V КЛАССОВ ОПАСНОСТИ (ПЗ-302)  
(наименование объекта)

Сведения о местоположении границ объекта

1. Система координат МСК-38, зона 3

2. Сведения о характерных точках границ объекта

Обозначение характерных точек границ	Координаты, м		Метод определения координат и средняя квадратическая погрешность положения характерной точки (Mt), м	Описание обозначения точки
	X	Y		
1	2	3	4	5
1	23770.86	32540.61	0.3	-
2	23770.86	32540.60	0.3	-
3	23770.86	32540.59	0.3	-
4	23772.01	32497.68	0.3	-
5	23772.57	32491.25	0.3	-
6	23773.10	32471.53	0.3	-
7	23776.42	32471.38	0.3	-
8	23776.36	32470.03	0.3	-
9	23776.22	32467.09	0.3	-
10	23797.99	32465.46	0.3	-
11	23796.38	32445.88	0.3	-
12	23795.79	32441.85	0.3	-
13	23796.61	32440.62	0.3	-
14	23795.79	32431.03	0.3	-
15	23793.97	32431.09	0.3	-
16	23791.39	32397.81	0.3	-
17	23771.93	32400.66	0.3	-

18	23772.11	32401.95	0.3	-
19	23763.12	32403.13	0.3	-
20	23759.53	32375.76	0.3	-
21	23750.21	32376.99	0.3	-
22	23736.29	32380.22	0.3	-
23	23730.29	32382.19	0.3	-
24	23724.09	32350.39	0.3	-
25	23741.68	32348.14	0.3	-
26	23736.15	32312.87	0.3	-
27	23733.29	32294.60	0.3	-
27	23733.29	32294.60	0.3	-
28	23731.83	32285.26	0.3	-
29	23793.68	32285.06	0.3	-
30	23845.43	32282.08	0.3	-
31	23845.01	32291.28	0.3	-
31	23845.01	32291.28	0.3	-
32	23844.56	32301.31	0.3	-
33	23844.38	32305.59	0.3	-
34	23843.28	32329.66	0.3	-
35	23848.59	32335.64	0.3	-
36	23898.24	32330.56	0.3	-
37	23905.00	32357.19	0.3	-
38	23928.50	32349.18	0.3	-
39	23929.54	32351.98	0.3	-
40	23897.04	32364.98	0.3	-
41	23897.64	32366.67	0.3	-
42	23895.65	32367.37	0.3	-
43	23897.35	32373.62	0.3	-
44	23891.84	32375.06	0.3	-

45	23893.00	32382.57	0.3	-
46	23885.17	32386.79	0.3	-
47	23878.34	32390.22	0.3	-
48	23868.97	32396.42	0.3	-
49	23871.97	32398.76	0.3	-
50	23871.99	32400.94	0.3	-
51	23872.20	32418.11	0.3	-
52	23862.27	32419.13	0.3	-
53	23862.41	32425.47	0.3	-
54	23861.91	32425.47	0.3	-
55	23864.67	32465.56	0.3	-
56	23870.95	32465.13	0.3	-
57	23872.39	32484.88	0.3	-
58	23876.84	32498.60	0.3	-
59	23877.28	32513.42	0.3	-
60	23878.17	32520.89	0.3	-
61	23879.60	32544.06	0.3	-
62	23880.10	32544.04	0.3	-
63	23880.57	32550.56	0.3	-
64	23881.48	32556.94	0.3	-
65	23877.85	32557.07	0.3	-
66	23865.03	32557.55	0.3	-
67	23864.96	32554.43	0.3	-
68	23854.84	32554.65	0.3	-
69	23854.78	32551.20	0.3	-
70	23862.29	32550.97	0.3	-
71	23862.10	32544.49	0.3	-
72	23842.18	32545.09	0.3	-
73	23842.41	32551.55	0.3	-

74	23838.79	32551.64	0.3	-
75	23787.02	32552.95	0.3	-
76	23783.24	32552.90	0.3	-
77	23783.38	32540.96	0.3	-
78	23771.93	32540.64	0.3	-
1	23770.86	32540.61	0.3	-
3. Сведения о характерных точках части (частей) границы объекта				
Обозначение характерных точек части границы	Координаты, м		Метод определения координат и средняя квадратическая погрешность положения характерной точки (Mt), м	Описание обозначения точки
	X	Y		
1	2	3	4	5

**ОПИСАНИЕ МЕСТОПОЛОЖЕНИЯ ГРАНИЦ  
ЗОНЫ ПРОМЫШЛЕННЫХ ОБЪЕКТОВ IV, V КЛАССОВ ОПАСНОСТИ (ПЗ-302)  
(наименование объекта)**

Сведения о местоположении измененных (уточненных) границ объекта

1. Система координат МСК-38, зона 3

2. Сведения о характерных точках границ объекта

Обозначение характерных точек границ	Существующие координаты, м		Измененные (уточненные) координаты, м		Метод определения координат и средняя квадратическая погрешность положения характерной точки (Mt), м	Описание обозначения точки
	X	Y	X	Y		
1	2	3	4	5	6	7
1			23770.86	32540.61		
2			23770.86	32540.60		
3			23770.86	32540.59		
4			23772.01	32497.68		
5			23772.57	32491.25		
6			23773.10	32471.53		
7			23776.42	32471.38		
8			23776.36	32470.03		
9			23776.22	32467.09		
10			23797.99	32465.46		
11			23796.38	32445.88		
12			23795.79	32441.85		
13			23796.61	32440.62		
14			23795.79	32431.03		
15			23793.97	32431.09		
16			23791.39	32397.81		
17			23771.93	32400.66		
18			23772.11	32401.95		
19			23763.12	32403.13		
20			23759.53	32375.76		
21			23750.21	32376.99		
22			23736.29	32380.22		
23			23730.29	32382.19		
24			23724.09	32350.39		
25			23741.68	32348.14		
26			23736.15	32312.87		
27			23733.29	32294.60		
27			23733.29	32294.60		
28			23731.83	32285.26		

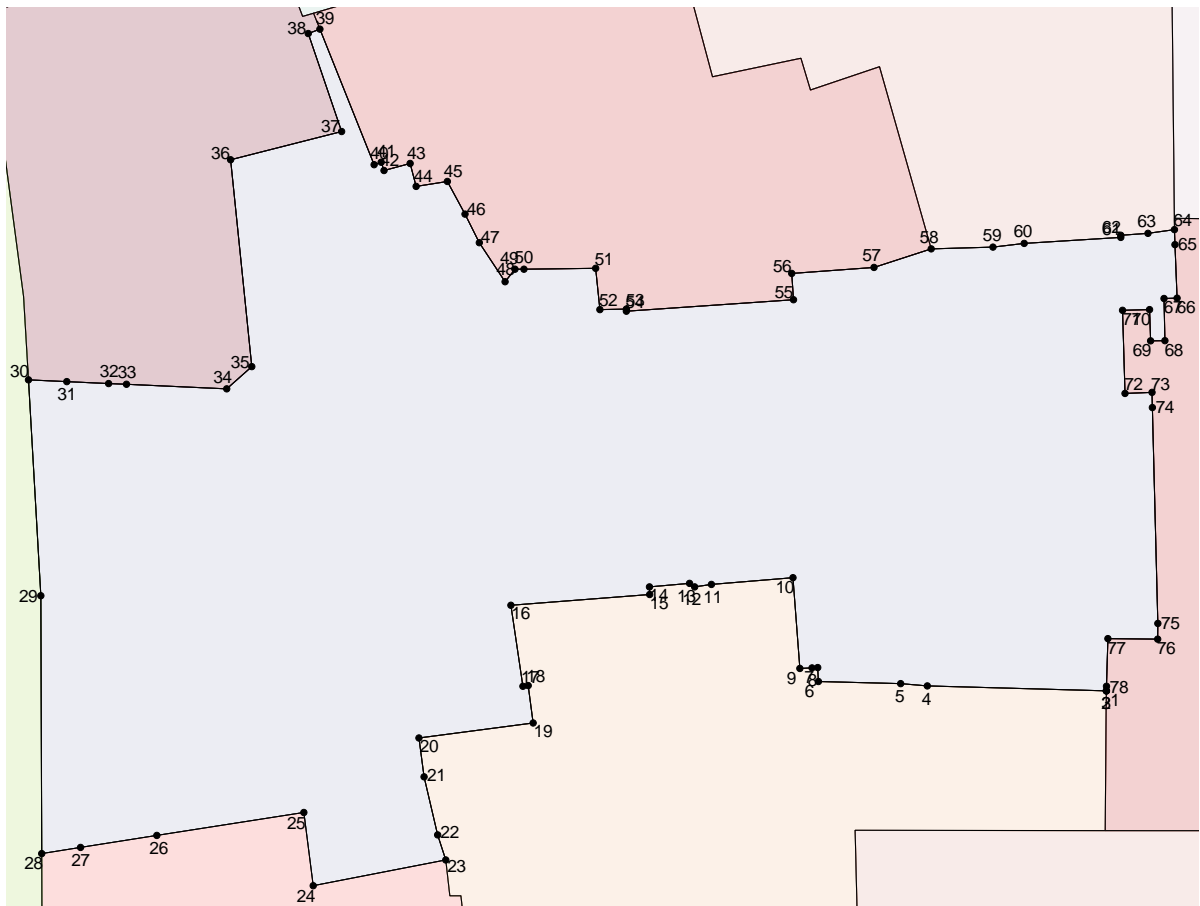
29		23793.68	32285.06	
30		23845.43	32282.08	
31		23845.01	32291.28	
31		23845.01	32291.28	
32		23844.56	32301.31	
33		23844.38	32305.59	
34		23843.28	32329.66	
35		23848.59	32335.64	
36		23898.24	32330.56	
37		23905.00	32357.19	
38		23928.50	32349.18	
39		23929.54	32351.98	
40		23897.04	32364.98	
41		23897.64	32366.67	
42		23895.65	32367.37	
43		23897.35	32373.62	
44		23891.84	32375.06	
45		23893.00	32382.57	
46		23885.17	32386.79	
47		23878.34	32390.22	
48		23868.97	32396.42	
49		23871.97	32398.76	
50		23871.99	32400.94	
51		23872.20	32418.11	
52		23862.27	32419.13	
53		23862.41	32425.47	
54		23861.91	32425.47	
55		23864.67	32465.56	
56		23870.95	32465.13	
57		23872.39	32484.88	
58		23876.84	32498.60	
59		23877.28	32513.42	
60		23878.17	32520.89	
61		23879.60	32544.06	
62		23880.10	32544.04	
63		23880.57	32550.56	
64		23881.48	32556.94	
65		23877.85	32557.07	
66		23865.03	32557.55	
67		23864.96	32554.43	
68		23854.84	32554.65	
69		23854.78	32551.20	
70		23862.29	32550.97	
71		23862.10	32544.49	
72		23842.18	32545.09	
73		23842.41	32551.55	
74		23838.79	32551.64	
75		23787.02	32552.95	
76		23783.24	32552.90	
77		23783.38	32540.96	
78		23771.93	32540.64	
1		23770.86	32540.61	



3. Сведения о характерных точках части (частей) границы объекта						
Обозначение характерных точек части границ	Существующие координаты, м		Измененные (уточненные) координаты, м		Метод определения координат и средняя квадратическая погрешность положения характерной точки (Mt), м	Описание обозначения точки
	X	Y	X	Y		
1	2	3	4	5	6	7

ОПИСАНИЕ МЕСТОПОЛОЖЕНИЯ ГРАНИЦ  
ЗОНЫ ПРОМЫШЛЕННЫХ ОБЪЕКТОВ IV, V КЛАССОВ ОПАСНОСТИ (ПЗ-302)  
(наименование объекта)

План границ объекта



Масштаб 1: 1000

Используемые условные знаки и обозначения:

Подпись \_\_\_\_\_ Дата " \_\_ " \_\_\_\_\_ г.

Место для оттиска печати (при наличии) лица, составившего описание местоположения границ объекта

ОПИСАНИЕ МЕСТОПОЛОЖЕНИЯ ГРАНИЦ <u>ЗОНЫ ПАРКОВ, СКВЕРОВ, БУЛЬВАРОВ (РЗ-502)</u> (наименование объекта местоположение границ, которого описано (далее - объект)		
Сведения об объекте		
N п/п	Характеристики объекта	Описание характеристик
1	2	3
1	Местоположение объекта	Российская Федерация, Иркутская область, город Иркутск
2	Площадь объекта +/- величина погрешности определения площади (P +/- Дельта P)	115874+/- 0
3	Иные характеристики объекта	ПЭ П-01-08

**ОПИСАНИЕ МЕСТОПОЛОЖЕНИЯ ГРАНИЦ  
ЗОНЫ ПАРКОВ, СКВЕРОВ, БУЛЬВАРОВ (РЗ-502)  
(наименование объекта)**

Сведения о местоположении границ объекта

1. Система координат МСК-38, зона 3

2. Сведения о характерных точках границ объекта

Обозначение характерных точек границ	Координаты, м		Метод определения координат и средняя квадратическая погрешность положения характерной точки (Mt), м	Описание обозначения точки
	X	Y		
1	2	3	4	5
1	24550.51	32111.11	0.3	-
2	24426.70	32149.75	0.3	-
3	24295.73	32190.54	0.3	-
4	24287.87	32193.06	0.3	-
5	24286.85	32193.39	0.3	-
6	24285.69	32193.76	0.3	-
7	24276.85	32196.58	0.3	-
8	24270.47	32198.65	0.3	-
9	24271.88	32207.59	0.3	-
10	24273.01	32214.76	0.3	-
11	24275.85	32232.74	0.3	-
12	24276.70	32238.12	0.3	-
13	24260.84	32243.44	0.3	-
14	24257.71	32244.56	0.3	-
15	24252.47	32246.49	0.3	-
16	24239.39	32250.77	0.3	-
17	24233.65	32252.86	0.3	-

18	24240.03	32272.28	0.3	-
19	24193.99	32284.25	0.3	-
20	24195.02	32288.02	0.3	-
21	24182.77	32291.02	0.3	-
22	24181.97	32287.32	0.3	-
23	24156.09	32294.77	0.3	-
24	24155.30	32295.02	0.3	-
25	24146.47	32297.69	0.3	-
26	24144.63	32290.93	0.3	-
27	24140.41	32275.38	0.3	-
28	24138.99	32270.14	0.3	-
29	24135.19	32256.15	0.3	-
30	24135.10	32255.83	0.3	-
31	24133.91	32251.44	0.3	-
32	24133.23	32248.92	0.3	-
33	24133.22	32248.89	0.3	-
34	24130.87	32240.24	0.3	-
35	24100.62	32247.60	0.3	-
36	24022.55	32259.74	0.3	-
37	23902.79	32275.95	0.3	-
38	23865.44	32280.93	0.3	-
39	23845.43	32282.08	0.3	-
40	23793.68	32285.06	0.3	-
41	23731.83	32285.26	0.3	-
42	23719.10	32285.30	0.3	-
43	23694.28	32285.05	0.3	-
44	23641.77	32284.51	0.3	-
45	23571.61	32282.63	0.3	-
46	23558.44	32283.42	0.3	-

47	23539.23	32286.76	0.3	-
48	23524.62	32290.53	0.3	-
49	23527.48	32299.63	0.3	-
50	23527.56	32302.51	0.3	-
51	23528.49	32333.56	0.3	-
52	23530.30	32394.09	0.3	-
53	23528.30	32394.17	0.3	-
54	23529.31	32444.40	0.3	-
55	23529.49	32453.23	0.3	-
56	23491.00	32453.19	0.3	-
57	23424.46	32466.27	0.3	-
58	23424.02	32466.36	0.3	-
59	23423.72	32467.89	0.3	-
60	23423.46	32469.20	0.3	-
61	23421.13	32485.33	0.3	-
62	23419.57	32501.55	0.3	-
63	23418.80	32517.82	0.3	-
64	23420.98	32524.19	0.3	-
65	23423.81	32530.30	0.3	-
66	23424.05	32530.70	0.3	-
67	23420.19	32541.61	0.3	-
68	23417.23	32547.37	0.3	-
69	23409.81	32544.28	0.3	-
70	23409.37	32544.10	0.3	-
71	23403.73	32541.75	0.3	-
72	23378.06	32531.05	0.3	-
73	23376.62	32530.19	0.3	-
74	23375.24	32529.37	0.3	-
75	23337.45	32591.34	0.3	-

76	23309.84	32636.60	0.3	-
77	23308.66	32638.53	0.3	-
78	23306.97	32641.30	0.3	-
79	23300.05	32652.65	0.3	-
80	23294.80	32661.26	0.3	-
81	23282.58	32654.87	0.3	-
82	23269.55	32648.06	0.3	-
83	23235.94	32622.60	0.3	-
84	23222.76	32612.62	0.3	-
85	23226.71	32603.02	0.3	-
86	23229.04	32592.57	0.3	-
87	23230.78	32582.01	0.3	-
88	23231.95	32571.37	0.3	-
89	23232.54	32560.68	0.3	-
90	23230.18	32537.42	0.3	-
91	23228.74	32519.52	0.3	-
92	23228.30	32514.12	0.3	-
93	23227.36	32507.94	0.3	-
94	23227.20	32501.69	0.3	-
95	23227.83	32495.48	0.3	-
96	23229.24	32489.39	0.3	-
97	23231.40	32483.53	0.3	-
98	23234.27	32477.98	0.3	-
99	23258.85	32438.29	0.3	-
100	23236.77	32413.48	0.3	-
101	23224.94	32400.19	0.3	-
102	23212.33	32415.87	0.3	-
103	23121.35	32529.02	0.3	-
104	23102.66	32572.41	0.3	-

105	23097.93	32583.39	0.3	-
106	23097.20	32583.15	0.3	-
107	23084.22	32579.18	0.3	-
108	23073.14	32575.75	0.3	-
109	23069.24	32574.55	0.3	-
110	23066.31	32573.65	0.3	-
111	23062.94	32572.61	0.3	-
112	23059.83	32571.65	0.3	-
113	23063.81	32563.04	0.3	-
114	23066.29	32552.78	0.3	-
115	23070.96	32549.67	0.3	-
116	23076.74	32540.20	0.3	-
117	23080.29	32534.40	0.3	-
118	23084.63	32527.30	0.3	-
119	23108.87	32495.60	0.3	-
120	23118.95	32483.21	0.3	-
121	23144.77	32454.66	0.3	-
122	23149.86	32449.70	0.3	-
123	23158.75	32441.75	0.3	-
124	23160.21	32437.57	0.3	-
125	23165.32	32425.90	0.3	-
126	23178.82	32412.79	0.3	-
127	23189.57	32406.10	0.3	-
128	23204.34	32394.01	0.3	-
129	23210.87	32386.44	0.3	-
130	23232.01	32361.95	0.3	-
131	23239.74	32351.95	0.3	-
132	23246.15	32343.67	0.3	-
133	23247.91	32341.39	0.3	-



134	23250.78	32337.31	0.3	-
135	23252.73	32335.32	0.3	-
136	23254.04	32334.66	0.3	-
137	23254.02	32332.57	0.3	-
138	23255.04	32331.56	0.3	-
139	23256.99	32331.56	0.3	-
140	23258.48	32331.02	0.3	-
141	23267.18	32317.92	0.3	-
142	23269.01	32316.57	0.3	-
143	23270.22	32316.30	0.3	-
144	23271.03	32316.71	0.3	-
145	23270.76	32317.99	0.3	-
146	23269.14	32319.54	0.3	-
147	23267.93	32322.31	0.3	-
148	23268.47	32322.65	0.3	-
149	23268.87	32324.40	0.3	-
150	23267.72	32327.78	0.3	-
151	23266.78	32329.13	0.3	-
152	23266.40	32330.88	0.3	-
153	23266.78	32331.03	0.3	-
154	23270.28	32331.03	0.3	-
155	23276.57	32328.70	0.3	-
156	23283.60	32322.93	0.3	-
157	23283.62	32322.88	0.3	-
158	23283.85	32322.73	0.3	-
159	23295.60	32314.95	0.3	-
160	23297.80	32311.07	0.3	-
161	23299.48	32305.67	0.3	-
162	23302.35	32304.15	0.3	-

163	23306.57	32298.41	0.3	-
164	23305.05	32292.85	0.3	-
165	23306.40	32289.64	0.3	-
166	23310.38	32283.90	0.3	-
167	23312.81	32281.94	0.3	-
168	23316.19	32279.92	0.3	-
169	23319.36	32278.50	0.3	-
170	23321.72	32278.03	0.3	-
171	23322.60	32278.91	0.3	-
172	23321.32	32280.06	0.3	-
173	23320.71	32281.47	0.3	-
174	23320.64	32283.02	0.3	-
175	23321.39	32283.63	0.3	-
176	23327.16	32278.50	0.3	-
177	23336.95	32271.25	0.3	-
178	23347.07	32265.51	0.3	-
179	23357.87	32259.94	0.3	-
180	23368.16	32253.53	0.3	-
181	23374.91	32249.82	0.3	-
182	23383.35	32244.08	0.3	-
183	23395.21	32234.06	0.3	-
184	23399.83	32229.99	0.3	-
185	23403.60	32226.53	0.3	-
186	23412.30	32222.80	0.3	-
187	23413.05	32222.48	0.3	-
188	23412.04	32218.97	0.3	-
189	23430.43	32220.96	0.3	-
190	23440.56	32221.47	0.3	-
191	23445.45	32221.63	0.3	-

192	23452.03	32225.01	0.3	-
193	23458.78	32227.54	0.3	-
194	23460.47	32230.58	0.3	-
195	23460.47	32233.28	0.3	-
196	23458.78	32235.30	0.3	-
197	23455.07	32235.47	0.3	-
198	23449.50	32232.94	0.3	-
199	23444.44	32231.25	0.3	-
200	23437.69	32231.59	0.3	-
201	23427.23	32235.47	0.3	-
202	23416.26	32241.55	0.3	-
203	23409.34	32244.75	0.3	-
204	23404.78	32245.09	0.3	-
205	23399.21	32247.12	0.3	-
206	23382.68	32254.03	0.3	-
207	23378.63	32255.38	0.3	-
208	23375.59	32259.10	0.3	-
209	23370.02	32262.64	0.3	-
210	23363.10	32267.20	0.3	-
211	23355.17	32273.44	0.3	-
212	23348.59	32277.32	0.3	-
213	23346.23	32279.01	0.3	-
214	23337.28	32288.12	0.3	-
215	23330.03	32297.57	0.3	-
216	23328.17	32303.65	0.3	-
217	23328.51	32307.86	0.3	-
218	23328.85	32310.56	0.3	-
219	23330.70	32312.59	0.3	-
220	23332.90	32313.94	0.3	-

221	23335.26	32312.25	0.3	-
222	23338.30	32308.88	0.3	-
223	23341.16	32308.71	0.3	-
224	23342.85	32309.21	0.3	-
225	23344.71	32311.91	0.3	-
226	23345.55	32309.21	0.3	-
227	23348.59	32306.68	0.3	-
228	23350.28	32305.00	0.3	-
229	23353.15	32304.83	0.3	-
230	23354.50	32305.84	0.3	-
231	23356.86	32305.50	0.3	-
232	23357.70	32302.80	0.3	-
233	23358.71	32302.13	0.3	-
234	23362.43	32300.27	0.3	-
235	23366.98	32298.92	0.3	-
236	23370.19	32297.06	0.3	-
237	23376.09	32293.35	0.3	-
238	23386.73	32289.30	0.3	-
239	23387.83	32289.37	0.3	-
240	23391.79	32289.64	0.3	-
241	23401.91	32283.56	0.3	-
242	23419.13	32276.14	0.3	-
243	23428.17	32272.57	0.3	-
244	23433.64	32270.40	0.3	-
245	23448.15	32265.68	0.3	-
246	23456.78	32261.44	0.3	-
247	23458.56	32259.33	0.3	-
248	23461.14	32255.22	0.3	-
249	23464.35	32252.52	0.3	-

250	23467.39	32251.17	0.3	-
251	23471.94	32250.66	0.3	-
252	23479.87	32251.00	0.3	-
253	23488.14	32254.37	0.3	-
254	23496.58	32258.59	0.3	-
255	23505.60	32262.00	0.3	-
256	23512.20	32260.20	0.3	-
257	23514.80	32259.80	0.3	-
258	23520.80	32259.00	0.3	-
259	23523.44	32258.83	0.3	-
260	23542.80	32257.60	0.3	-
261	23554.20	32257.60	0.3	-
262	23556.11	32257.76	0.3	-
263	23563.52	32258.38	0.3	-
264	23563.80	32258.40	0.3	-
265	23578.60	32259.80	0.3	-
266	23581.20	32259.60	0.3	-
267	23585.80	32259.60	0.3	-
268	23591.40	32260.20	0.3	-
269	23608.80	32260.60	0.3	-
270	23610.19	32260.69	0.3	-
271	23651.63	32263.47	0.3	-
272	23653.60	32263.60	0.3	-
273	23667.80	32264.60	0.3	-
274	23677.40	32264.00	0.3	-
275	23686.60	32264.20	0.3	-
276	23694.80	32264.60	0.3	-
277	23706.20	32264.80	0.3	-
278	23709.41	32264.87	0.3	-

279	23724.00	32265.20	0.3	-
280	23749.79	32265.05	0.3	-
281	23759.20	32265.00	0.3	-
282	23795.80	32263.60	0.3	-
283	23801.09	32263.77	0.3	-
284	23802.20	32263.80	0.3	-
285	23827.20	32263.00	0.3	-
286	23829.96	32262.93	0.3	-
287	23843.08	32262.60	0.3	-
288	23843.77	32264.74	0.3	-
289	23847.50	32265.72	0.3	-
290	23848.60	32266.00	0.3	-
291	23848.84	32266.04	0.3	-
292	23849.85	32266.10	0.3	-
293	23850.80	32266.00	0.3	-
294	23858.00	32264.00	0.3	-
295	23867.20	32262.80	0.3	-
296	23868.60	32262.57	0.3	-
297	23870.66	32262.42	0.3	-
298	23871.40	32262.40	0.3	-
299	23874.17	32262.43	0.3	-
300	23874.58	32262.43	0.3	-
301	23878.00	32262.60	0.3	-
302	23888.60	32262.60	0.3	-
303	23890.24	32262.42	0.3	-
304	23895.00	32262.00	0.3	-
305	23896.83	32261.89	0.3	-
306	23900.00	32261.80	0.3	-
307	23903.34	32261.12	0.3	-

308	23906.60	32260.60	0.3	-
309	23906.92	32260.56	0.3	-
310	23909.67	32260.28	0.3	-
311	23912.00	32260.20	0.3	-
312	23913.77	32259.84	0.3	-
313	23919.40	32258.80	0.3	-
314	23919.65	32258.76	0.3	-
315	23921.46	32258.47	0.3	-
316	23925.00	32258.00	0.3	-
317	23932.80	32257.80	0.3	-
318	23933.81	32257.97	0.3	-
319	23935.39	32258.04	0.3	-
320	23937.00	32258.00	0.3	-
321	23940.05	32257.75	0.3	-
322	23944.28	32257.22	0.3	-
323	23944.40	32257.20	0.3	-
324	23948.27	32256.54	0.3	-
325	23950.00	32256.20	0.3	-
326	23954.33	32255.22	0.3	-
327	23956.00	32254.80	0.3	-
328	23967.20	32250.60	0.3	-
329	23976.20	32249.80	0.3	-
330	23979.30	32249.64	0.3	-
331	23980.85	32249.51	0.3	-
332	23982.00	32249.40	0.3	-
333	23983.82	32249.21	0.3	-
334	23985.79	32248.99	0.3	-
335	23987.92	32248.72	0.3	-
336	23990.20	32248.43	0.3	-

337	23990.40	32248.40	0.3	-
338	23996.60	32247.80	0.3	-
339	23996.88	32247.62	0.3	-
340	23997.63	32247.42	0.3	-
341	23999.25	32247.24	0.3	-
342	24000.00	32247.20	0.3	-
343	24000.59	32247.18	0.3	-
344	24003.86	32247.12	0.3	-
345	24005.46	32247.13	0.3	-
346	24007.22	32247.16	0.3	-
347	24008.80	32247.20	0.3	-
348	24025.40	32245.00	0.3	-
349	24027.10	32244.53	0.3	-
350	24031.60	32243.40	0.3	-
351	24033.44	32242.99	0.3	-
352	24036.60	32242.40	0.3	-
353	24046.20	32240.60	0.3	-
354	24047.06	32240.45	0.3	-
355	24050.16	32239.90	0.3	-
356	24050.80	32239.80	0.3	-
357	24056.52	32239.01	0.3	-
358	24056.60	32239.00	0.3	-
359	24068.80	32237.20	0.3	-
360	24100.00	32231.00	0.3	-
361	24100.97	32230.91	0.3	-
362	24101.40	32230.86	0.3	-
363	24102.10	32230.78	0.3	-
364	24103.38	32230.60	0.3	-
365	24103.40	32230.60	0.3	-



366	24104.84	32230.38	0.3	-
367	24106.43	32230.11	0.3	-
368	24108.17	32229.81	0.3	-
369	24108.20	32229.80	0.3	-
370	24117.00	32228.40	0.3	-
371	24117.67	32228.16	0.3	-
372	24119.41	32227.54	0.3	-
373	24121.00	32227.00	0.3	-
374	24121.54	32226.82	0.3	-
375	24122.94	32226.37	0.3	-
376	24124.20	32226.00	0.3	-
377	24128.40	32224.60	0.3	-
378	24132.80	32223.00	0.3	-
379	24133.96	32222.58	0.3	-
380	24137.20	32221.40	0.3	-
381	24137.59	32221.25	0.3	-
382	24140.60	32220.00	0.3	-
383	24140.76	32219.95	0.3	-
384	24145.60	32218.60	0.3	-
385	24146.14	32218.46	0.3	-
386	24149.80	32217.60	0.3	-
387	24151.91	32216.84	0.3	-
388	24154.60	32216.00	0.3	-
389	24156.60	32215.51	0.3	-
390	24158.40	32215.20	0.3	-
391	24158.99	32215.04	0.3	-
392	24159.73	32214.87	0.3	-
393	24160.63	32214.67	0.3	-
394	24161.00	32214.60	0.3	-

395	24162.12	32214.38	0.3	-
396	24163.40	32214.15	0.3	-
397	24164.84	32213.90	0.3	-
398	24165.80	32213.70	0.3	-
399	24173.60	32211.80	0.3	-
400	24174.46	32211.68	0.3	-
401	24178.80	32211.00	0.3	-
402	24179.70	32210.84	0.3	-
403	24183.80	32210.00	0.3	-
404	24186.07	32209.69	0.3	-
405	24189.54	32209.01	0.3	-
406	24189.60	32209.00	0.3	-
407	24191.28	32208.63	0.3	-
408	24193.10	32208.19	0.3	-
409	24195.08	32207.71	0.3	-
410	24197.20	32207.17	0.3	-
411	24198.60	32206.80	0.3	-
412	24201.12	32206.66	0.3	-
413	24203.31	32206.38	0.3	-
414	24205.20	32206.00	0.3	-
415	24205.94	32205.80	0.3	-
416	24207.45	32205.28	0.3	-
417	24208.72	32204.67	0.3	-
418	24209.80	32204.00	0.3	-
419	24212.11	32202.92	0.3	-
420	24214.20	32201.80	0.3	-
421	24215.25	32201.17	0.3	-
422	24216.92	32200.17	0.3	-
423	24219.00	32198.80	0.3	-

424	24230.00	32194.20	0.3	-
425	24232.18	32193.49	0.3	-
426	24234.00	32192.80	0.3	-
427	24237.92	32191.15	0.3	-
428	24239.27	32190.55	0.3	-
429	24239.60	32190.40	0.3	-
430	24241.11	32189.66	0.3	-
431	24242.87	32188.65	0.3	-
432	24244.40	32187.60	0.3	-
433	24245.69	32186.53	0.3	-
434	24246.83	32185.39	0.3	-
435	24247.80	32184.20	0.3	-
436	24248.36	32183.53	0.3	-
437	24249.35	32182.49	0.3	-
438	24250.20	32181.80	0.3	-
439	24250.32	32181.72	0.3	-
440	24251.03	32181.35	0.3	-
441	24251.65	32181.19	0.3	-
442	24252.20	32181.20	0.3	-
443	24266.00	32177.00	0.3	-
444	24277.60	32174.40	0.3	-
445	24286.50	32171.00	0.3	-
446	24289.95	32169.52	0.3	-
447	24292.40	32168.60	0.3	-
448	24296.60	32167.20	0.3	-
449	24299.20	32166.40	0.3	-
450	24301.22	32165.91	0.3	-
451	24303.76	32165.10	0.3	-
452	24304.60	32164.80	0.3	-

453	24305.48	32164.45	0.3	-
454	24307.96	32163.48	0.3	-
455	24311.80	32161.80	0.3	-
456	24313.22	32161.61	0.3	-
457	24315.34	32161.12	0.3	-
458	24315.80	32161.00	0.3	-
459	24319.01	32160.03	0.3	-
460	24322.00	32159.00	0.3	-
461	24322.68	32158.93	0.3	-
462	24326.01	32158.49	0.3	-
463	24328.60	32158.00	0.3	-
464	24329.76	32157.71	0.3	-
465	24330.01	32157.65	0.3	-
466	24331.62	32157.13	0.3	-
467	24332.80	32156.60	0.3	-
468	24344.20	32156.20	0.3	-
469	24344.20	32156.22	0.3	-
470	24344.29	32156.25	0.3	-
471	24344.54	32156.23	0.3	-
472	24344.93	32156.15	0.3	-
473	24345.48	32156.03	0.3	-
474	24346.18	32155.86	0.3	-
475	24346.40	32155.80	0.3	-
476	24347.29	32155.56	0.3	-
477	24348.34	32155.27	0.3	-
478	24349.54	32154.93	0.3	-
479	24350.89	32154.54	0.3	-
480	24352.39	32154.10	0.3	-
481	24353.40	32153.80	0.3	-

482	24356.10	32152.79	0.3	-
483	24359.20	32151.80	0.3	-
484	24363.37	32150.65	0.3	-
485	24366.80	32149.80	0.3	-
486	24370.25	32148.91	0.3	-
487	24374.80	32147.60	0.3	-
488	24376.65	32147.01	0.3	-
489	24378.07	32146.55	0.3	-
490	24381.80	32145.20	0.3	-
491	24383.17	32144.51	0.3	-
492	24385.01	32143.79	0.3	-
493	24386.20	32143.40	0.3	-
494	24388.92	32142.65	0.3	-
495	24392.35	32141.89	0.3	-
496	24392.80	32141.80	0.3	-
497	24408.00	32138.40	0.3	-
498	24418.60	32134.80	0.3	-
499	24421.84	32133.86	0.3	-
500	24425.00	32132.80	0.3	-
501	24425.34	32132.67	0.3	-
502	24427.75	32131.70	0.3	-
503	24429.60	32130.80	0.3	-
504	24431.36	32129.69	0.3	-
505	24431.94	32129.32	0.3	-
506	24433.00	32128.60	0.3	-
507	24436.64	32125.97	0.3	-
508	24437.40	32125.40	0.3	-
509	24439.93	32124.04	0.3	-
510	24442.60	32122.80	0.3	-

511	24445.53	32121.61	0.3	-
512	24448.40	32120.60	0.3	-
513	24452.29	32119.97	0.3	-
514	24453.20	32119.80	0.3	-
515	24458.48	32118.72	0.3	-
516	24459.00	32118.60	0.3	-
517	24460.53	32118.12	0.3	-
518	24465.03	32116.61	0.3	-
519	24468.20	32115.40	0.3	-
520	24468.78	32115.16	0.3	-
521	24470.71	32114.25	0.3	-
522	24471.92	32113.55	0.3	-
523	24472.60	32113.00	0.3	-
524	24474.44	32112.31	0.3	-
525	24483.80	32108.80	0.3	-
526	24485.36	32108.33	0.3	-
527	24488.80	32107.40	0.3	-
528	24490.40	32107.03	0.3	-
529	24493.60	32106.40	0.3	-
530	24494.15	32106.08	0.3	-
531	24495.12	32105.76	0.3	-
532	24495.80	32105.60	0.3	-
533	24497.71	32105.31	0.3	-
534	24500.00	32105.10	0.3	-
535	24500.46	32105.28	0.3	-
536	24501.09	32105.34	0.3	-
537	24501.96	32105.23	0.3	-
538	24502.80	32105.00	0.3	-
539	24504.27	32104.44	0.3	-

540	24504.91	32104.13	0.3	-
541	24506.20	32103.49	0.3	-
542	24507.80	32102.60	0.3	-
543	24509.56	32100.89	0.3	-
544	24510.80	32099.80	0.3	-
545	24513.52	32097.58	0.3	-
546	24514.80	32096.60	0.3	-
547	24518.20	32093.80	0.3	-
548	24521.60	32091.20	0.3	-
549	24522.34	32090.52	0.3	-
550	24523.82	32089.33	0.3	-
551	24525.20	32088.40	0.3	-
552	24526.19	32087.86	0.3	-
553	24527.43	32087.33	0.3	-
554	24528.60	32087.00	0.3	-
555	24532.32	32084.53	0.3	-
556	24534.05	32083.43	0.3	-
557	24535.40	32082.40	0.3	-
558	24535.80	32082.05	0.3	-
559	24536.73	32081.10	0.3	-
560	24537.40	32080.20	0.3	-
561	24538.38	32079.51	0.3	-
562	24539.46	32078.61	0.3	-
563	24540.20	32077.80	0.3	-
564	24540.39	32077.55	0.3	-
565	24540.78	32076.85	0.3	-
566	24540.98	32076.20	0.3	-
567	24541.00	32075.60	0.3	-
568	24541.84	32073.02	0.3	-

569	24542.20	32071.80	0.3	-
570	24542.62	32070.27	0.3	-
571	24543.06	32068.58	0.3	-
572	24543.52	32066.74	0.3	-
573	24543.60	32066.40	0.3	-
574	24543.72	32065.68	0.3	-
575	24544.03	32064.86	0.3	-
576	24544.40	32064.20	0.3	-
577	24545.16	32063.15	0.3	-
578	24546.26	32061.94	0.3	-
579	24546.60	32061.60	0.3	-
580	24546.82	32061.39	0.3	-
581	24547.53	32060.88	0.3	-
582	24548.31	32060.50	0.3	-
583	24548.60	32060.40	0.3	-
584	24549.52	32060.21	0.3	-
585	24550.56	32060.16	0.3	-
586	24551.20	32060.20	0.3	-
587	24552.42	32060.37	0.3	-
588	24552.71	32060.39	0.3	-
589	24553.00	32060.40	0.3	-
590	24555.27	32060.41	0.3	-
591	24555.60	32060.40	0.3	-
592	24556.90	32060.45	0.3	-
593	24558.00	32060.40	0.3	-
594	24560.63	32060.13	0.3	-
595	24561.60	32060.00	0.3	-
596	24562.17	32059.93	0.3	-
597	24563.40	32060.00	0.3	-



598	24564.26	32060.11	0.3	-
599	24565.27	32060.28	0.3	-
600	24566.44	32060.49	0.3	-
601	24567.00	32060.60	0.3	-
602	24567.92	32060.91	0.3	-
603	24569.00	32061.25	0.3	-
604	24570.20	32061.60	0.3	-
605	24571.59	32061.98	0.3	-
606	24573.14	32062.38	0.3	-
607	24574.80	32062.80	0.3	-
608	24575.55	32062.78	0.3	-
609	24577.16	32062.75	0.3	-
610	24578.60	32062.73	0.3	-
611	24579.89	32062.72	0.3	-
612	24581.02	32062.74	0.3	-
613	24584.20	32063.40	0.3	-
614	24584.78	32063.51	0.3	-
615	24585.50	32063.67	0.3	-
616	24586.00	32063.80	0.3	-
617	24586.96	32064.06	0.3	-
618	24588.07	32064.38	0.3	-
619	24588.80	32064.60	0.3	-
620	24592.20	32066.20	0.3	-
621	24599.40	32066.20	0.3	-
622	24603.76	32064.55	0.3	-
623	24605.56	32064.08	0.3	-
624	24607.20	32063.80	0.3	-
625	24607.56	32063.76	0.3	-
626	24609.04	32063.70	0.3	-

627	24610.40	32063.80	0.3	-
628	24611.18	32063.53	0.3	-
629	24612.40	32063.20	0.3	-
630	24613.13	32063.12	0.3	-
631	24613.60	32063.20	0.3	-
632	24614.13	32063.12	0.3	-
633	24615.60	32062.80	0.3	-
634	24616.14	32062.63	0.3	-
635	24617.20	32062.20	0.3	-
636	24617.67	32061.67	0.3	-
637	24618.38	32061.07	0.3	-
638	24618.80	32060.80	0.3	-
639	24619.71	32060.37	0.3	-
640	24620.78	32060.05	0.3	-
641	24621.00	32060.00	0.3	-
642	24622.60	32058.00	0.3	-
643	24624.40	32056.00	0.3	-
644	24624.94	32055.70	0.3	-
645	24626.28	32055.06	0.3	-
646	24627.60	32054.60	0.3	-
647	24627.91	32054.52	0.3	-
648	24629.20	32054.28	0.3	-
649	24630.48	32054.19	0.3	-
650	24630.80	32054.20	0.3	-
651	24640.80	32054.00	0.3	-
652	24641.47	32054.11	0.3	-
653	24642.86	32054.24	0.3	-
654	24644.00	32054.20	0.3	-
655	24644.78	32054.06	0.3	-

656	24645.56	32053.79	0.3	-
657	24646.20	32053.40	0.3	-
658	24647.08	32052.95	0.3	-
659	24648.68	32052.36	0.3	-
660	24649.20	32052.20	0.3	-
661	24652.11	32051.42	0.3	-
662	24653.62	32051.06	0.3	-
663	24654.80	32050.80	0.3	-
664	24659.56	32049.39	0.3	-
665	24660.40	32049.13	0.3	-
666	24662.20	32048.60	0.3	-
667	24662.38	32048.57	0.3	-
668	24663.48	32048.29	0.3	-
669	24664.50	32047.87	0.3	-
670	24665.23	32047.52	0.3	-
671	24665.95	32046.96	0.3	-
672	24666.02	32046.89	0.3	-
673	24666.05	32046.87	0.3	-
674	24666.54	32055.91	0.3	-
675	24667.63	32075.91	0.3	-
676	24628.11	32087.24	0.3	-
677	24605.83	32093.62	0.3	-
678	24578.76	32102.18	0.3	-
679	24578.42	32102.29	0.3	-
680	24578.71	32102.03	0.3	-
681	24578.75	32102.01	0.3	-
682	24578.87	32096.27	0.3	-
683	24578.93	32093.65	0.3	-
684	24579.00	32089.96	0.3	-

685	24575.99	32088.49	0.3	-
686	24573.92	32085.96	0.3	-
687	24572.91	32083.39	0.3	-
688	24571.38	32080.39	0.3	-
689	24569.59	32078.05	0.3	-
690	24567.32	32076.46	0.3	-
691	24564.72	32075.30	0.3	-
692	24562.30	32075.34	0.3	-
693	24559.92	32075.91	0.3	-
694	24557.94	32076.99	0.3	-
695	24556.05	32078.69	0.3	-
696	24554.66	32081.03	0.3	-
697	24553.66	32083.89	0.3	-
698	24554.49	32092.32	0.3	-
699	24552.70	32096.40	0.3	-
700	24550.80	32100.78	0.3	-
701	24547.86	32101.80	0.3	-
702	24548.31	32103.37	0.3	-
703	24549.48	32107.52	0.3	-
1	24550.51	32111.11	0.3	-

### 3. Сведения о характерных точках части (частей) границы объекта

Обозначение характерных точек части границы	Координаты, м		Метод определения координат и средняя квадратическая погрешность положения характерной точки (Mt), м	Описание обозначения точки
	X	Y		
1	2	3	4	5

**ОПИСАНИЕ МЕСТОПОЛОЖЕНИЯ ГРАНИЦ  
ЗОНЫ ПАРКОВ, СКВЕРОВ, БУЛЬВАРОВ (РЗ-502)  
(наименование объекта)**

Сведения о местоположении измененных (уточненных) границ объекта

1. Система координат МСК-38, зона 3

2. Сведения о характерных точках границ объекта

Обозначение характерных точек границ	Существующие координаты, м		Измененные (уточненные) координаты, м		Метод определения координат и средняя квадратическая погрешность положения характерной точки (Mt), м	Описание обозначения точки
	X	Y	X	Y		
1	2	3	4	5	6	7
1			24550.51	32111.11		
2			24426.70	32149.75		
3			24295.73	32190.54		
4			24287.87	32193.06		
5			24286.85	32193.39		
6			24285.69	32193.76		
7			24276.85	32196.58		
8			24270.47	32198.65		
9			24271.88	32207.59		
10			24273.01	32214.76		
11			24275.85	32232.74		
12			24276.70	32238.12		
13			24260.84	32243.44		
14			24257.71	32244.56		
15			24252.47	32246.49		
16			24239.39	32250.77		
17			24233.65	32252.86		
18			24240.03	32272.28		
19			24193.99	32284.25		
20			24195.02	32288.02		
21			24182.77	32291.02		
22			24181.97	32287.32		
23			24156.09	32294.77		
24			24155.30	32295.02		
25			24146.47	32297.69		
26			24144.63	32290.93		
27			24140.41	32275.38		
28			24138.99	32270.14		
29			24135.19	32256.15		

30		24135.10	32255.83
31		24133.91	32251.44
32		24133.23	32248.92
33		24133.22	32248.89
34		24130.87	32240.24
35		24100.62	32247.60
36		24022.55	32259.74
37		23902.79	32275.95
38		23865.44	32280.93
39		23845.43	32282.08
40		23793.68	32285.06
41		23731.83	32285.26
42		23719.10	32285.30
43		23694.28	32285.05
44		23641.77	32284.51
45		23571.61	32282.63
46		23558.44	32283.42
47		23539.23	32286.76
48		23524.62	32290.53
49		23527.48	32299.63
50		23527.56	32302.51
51		23528.49	32333.56
52		23530.30	32394.09
53		23528.30	32394.17
54		23529.31	32444.40
55		23529.49	32453.23
56		23491.00	32453.19
57		23424.46	32466.27
58		23424.02	32466.36
59		23423.72	32467.89
60		23423.46	32469.20
61		23421.13	32485.33
62		23419.57	32501.55
63		23418.80	32517.82
64		23420.98	32524.19
65		23423.81	32530.30
66		23424.05	32530.70
67		23420.19	32541.61
68		23417.23	32547.37
69		23409.81	32544.28
70		23409.37	32544.10
71		23403.73	32541.75
72		23378.06	32531.05
73		23376.62	32530.19
74		23375.24	32529.37
75		23337.45	32591.34
76		23309.84	32636.60
77		23308.66	32638.53
78		23306.97	32641.30
79		23300.05	32652.65
80		23294.80	32661.26
81		23282.58	32654.87
82		23269.55	32648.06

83		23235.94	32622.60	
84		23222.76	32612.62	
85		23226.71	32603.02	
86		23229.04	32592.57	
87		23230.78	32582.01	
88		23231.95	32571.37	
89		23232.54	32560.68	
90		23230.18	32537.42	
91		23228.74	32519.52	
92		23228.30	32514.12	
93		23227.36	32507.94	
94		23227.20	32501.69	
95		23227.83	32495.48	
96		23229.24	32489.39	
97		23231.40	32483.53	
98		23234.27	32477.98	
99		23258.85	32438.29	
100		23236.77	32413.48	
101		23224.94	32400.19	
102		23212.33	32415.87	
103		23121.35	32529.02	
104		23102.66	32572.41	
105		23097.93	32583.39	
106		23097.20	32583.15	
107		23084.22	32579.18	
108		23073.14	32575.75	
109		23069.24	32574.55	
110		23066.31	32573.65	
111		23062.94	32572.61	
112		23059.83	32571.65	
113		23063.81	32563.04	
114		23066.29	32552.78	
115		23070.96	32549.67	
116		23076.74	32540.20	
117		23080.29	32534.40	
118		23084.63	32527.30	
119		23108.87	32495.60	
120		23118.95	32483.21	
121		23144.77	32454.66	
122		23149.86	32449.70	
123		23158.75	32441.75	
124		23160.21	32437.57	
125		23165.32	32425.90	
126		23178.82	32412.79	
127		23189.57	32406.10	
128		23204.34	32394.01	
129		23210.87	32386.44	
130		23232.01	32361.95	
131		23239.74	32351.95	
132		23246.15	32343.67	
133		23247.91	32341.39	
134		23250.78	32337.31	
135		23252.73	32335.32	

136		23254.04	32334.66	
137		23254.02	32332.57	
138		23255.04	32331.56	
139		23256.99	32331.56	
140		23258.48	32331.02	
141		23267.18	32317.92	
142		23269.01	32316.57	
143		23270.22	32316.30	
144		23271.03	32316.71	
145		23270.76	32317.99	
146		23269.14	32319.54	
147		23267.93	32322.31	
148		23268.47	32322.65	
149		23268.87	32324.40	
150		23267.72	32327.78	
151		23266.78	32329.13	
152		23266.40	32330.88	
153		23266.78	32331.03	
154		23270.28	32331.03	
155		23276.57	32328.70	
156		23283.60	32322.93	
157		23283.62	32322.88	
158		23283.85	32322.73	
159		23295.60	32314.95	
160		23297.80	32311.07	
161		23299.48	32305.67	
162		23302.35	32304.15	
163		23306.57	32298.41	
164		23305.05	32292.85	
165		23306.40	32289.64	
166		23310.38	32283.90	
167		23312.81	32281.94	
168		23316.19	32279.92	
169		23319.36	32278.50	
170		23321.72	32278.03	
171		23322.60	32278.91	
172		23321.32	32280.06	
173		23320.71	32281.47	
174		23320.64	32283.02	
175		23321.39	32283.63	
176		23327.16	32278.50	
177		23336.95	32271.25	
178		23347.07	32265.51	
179		23357.87	32259.94	
180		23368.16	32253.53	
181		23374.91	32249.82	
182		23383.35	32244.08	
183		23395.21	32234.06	
184		23399.83	32229.99	
185		23403.60	32226.53	
186		23412.30	32222.80	
187		23413.05	32222.48	
188		23412.04	32218.97	



189	23430.43	32220.96
190	23440.56	32221.47
191	23445.45	32221.63
192	23452.03	32225.01
193	23458.78	32227.54
194	23460.47	32230.58
195	23460.47	32233.28
196	23458.78	32235.30
197	23455.07	32235.47
198	23449.50	32232.94
199	23444.44	32231.25
200	23437.69	32231.59
201	23427.23	32235.47
202	23416.26	32241.55
203	23409.34	32244.75
204	23404.78	32245.09
205	23399.21	32247.12
206	23382.68	32254.03
207	23378.63	32255.38
208	23375.59	32259.10
209	23370.02	32262.64
210	23363.10	32267.20
211	23355.17	32273.44
212	23348.59	32277.32
213	23346.23	32279.01
214	23337.28	32288.12
215	23330.03	32297.57
216	23328.17	32303.65
217	23328.51	32307.86
218	23328.85	32310.56
219	23330.70	32312.59
220	23332.90	32313.94
221	23335.26	32312.25
222	23338.30	32308.88
223	23341.16	32308.71
224	23342.85	32309.21
225	23344.71	32311.91
226	23345.55	32309.21
227	23348.59	32306.68
228	23350.28	32305.00
229	23353.15	32304.83
230	23354.50	32305.84
231	23356.86	32305.50
232	23357.70	32302.80
233	23358.71	32302.13
234	23362.43	32300.27
235	23366.98	32298.92
236	23370.19	32297.06
237	23376.09	32293.35
238	23386.73	32289.30
239	23387.83	32289.37
240	23391.79	32289.64
241	23401.91	32283.56

242	23419.13	32276.14
243	23428.17	32272.57
244	23433.64	32270.40
245	23448.15	32265.68
246	23456.78	32261.44
247	23458.56	32259.33
248	23461.14	32255.22
249	23464.35	32252.52
250	23467.39	32251.17
251	23471.94	32250.66
252	23479.87	32251.00
253	23488.14	32254.37
254	23496.58	32258.59
255	23505.60	32262.00
256	23512.20	32260.20
257	23514.80	32259.80
258	23520.80	32259.00
259	23523.44	32258.83
260	23542.80	32257.60
261	23554.20	32257.60
262	23556.11	32257.76
263	23563.52	32258.38
264	23563.80	32258.40
265	23578.60	32259.80
266	23581.20	32259.60
267	23585.80	32259.60
268	23591.40	32260.20
269	23608.80	32260.60
270	23610.19	32260.69
271	23651.63	32263.47
272	23653.60	32263.60
273	23667.80	32264.60
274	23677.40	32264.00
275	23686.60	32264.20
276	23694.80	32264.60
277	23706.20	32264.80
278	23709.41	32264.87
279	23724.00	32265.20
280	23749.79	32265.05
281	23759.20	32265.00
282	23795.80	32263.60
283	23801.09	32263.77
284	23802.20	32263.80
285	23827.20	32263.00
286	23829.96	32262.93
287	23843.08	32262.60
288	23843.77	32264.74
289	23847.50	32265.72
290	23848.60	32266.00
291	23848.84	32266.04
292	23849.85	32266.10
293	23850.80	32266.00
294	23858.00	32264.00

295		23867.20	32262.80
296		23868.60	32262.57
297		23870.66	32262.42
298		23871.40	32262.40
299		23874.17	32262.43
300		23874.58	32262.43
301		23878.00	32262.60
302		23888.60	32262.60
303		23890.24	32262.42
304		23895.00	32262.00
305		23896.83	32261.89
306		23900.00	32261.80
307		23903.34	32261.12
308		23906.60	32260.60
309		23906.92	32260.56
310		23909.67	32260.28
311		23912.00	32260.20
312		23913.77	32259.84
313		23919.40	32258.80
314		23919.65	32258.76
315		23921.46	32258.47
316		23925.00	32258.00
317		23932.80	32257.80
318		23933.81	32257.97
319		23935.39	32258.04
320		23937.00	32258.00
321		23940.05	32257.75
322		23944.28	32257.22
323		23944.40	32257.20
324		23948.27	32256.54
325		23950.00	32256.20
326		23954.33	32255.22
327		23956.00	32254.80
328		23967.20	32250.60
329		23976.20	32249.80
330		23979.30	32249.64
331		23980.85	32249.51
332		23982.00	32249.40
333		23983.82	32249.21
334		23985.79	32248.99
335		23987.92	32248.72
336		23990.20	32248.43
337		23990.40	32248.40
338		23996.60	32247.80
339		23996.88	32247.62
340		23997.63	32247.42
341		23999.25	32247.24
342		24000.00	32247.20
343		24000.59	32247.18
344		24003.86	32247.12
345		24005.46	32247.13
346		24007.22	32247.16
347		24008.80	32247.20

348		24025.40	32245.00	
349		24027.10	32244.53	
350		24031.60	32243.40	
351		24033.44	32242.99	
352		24036.60	32242.40	
353		24046.20	32240.60	
354		24047.06	32240.45	
355		24050.16	32239.90	
356		24050.80	32239.80	
357		24056.52	32239.01	
358		24056.60	32239.00	
359		24068.80	32237.20	
360		24100.00	32231.00	
361		24100.97	32230.91	
362		24101.40	32230.86	
363		24102.10	32230.78	
364		24103.38	32230.60	
365		24103.40	32230.60	
366		24104.84	32230.38	
367		24106.43	32230.11	
368		24108.17	32229.81	
369		24108.20	32229.80	
370		24117.00	32228.40	
371		24117.67	32228.16	
372		24119.41	32227.54	
373		24121.00	32227.00	
374		24121.54	32226.82	
375		24122.94	32226.37	
376		24124.20	32226.00	
377		24128.40	32224.60	
378		24132.80	32223.00	
379		24133.96	32222.58	
380		24137.20	32221.40	
381		24137.59	32221.25	
382		24140.60	32220.00	
383		24140.76	32219.95	
384		24145.60	32218.60	
385		24146.14	32218.46	
386		24149.80	32217.60	
387		24151.91	32216.84	
388		24154.60	32216.00	
389		24156.60	32215.51	
390		24158.40	32215.20	
391		24158.99	32215.04	
392		24159.73	32214.87	
393		24160.63	32214.67	
394		24161.00	32214.60	
395		24162.12	32214.38	
396		24163.40	32214.15	
397		24164.84	32213.90	
398		24165.80	32213.70	
399		24173.60	32211.80	
400		24174.46	32211.68	

401	24178.80	32211.00
402	24179.70	32210.84
403	24183.80	32210.00
404	24186.07	32209.69
405	24189.54	32209.01
406	24189.60	32209.00
407	24191.28	32208.63
408	24193.10	32208.19
409	24195.08	32207.71
410	24197.20	32207.17
411	24198.60	32206.80
412	24201.12	32206.66
413	24203.31	32206.38
414	24205.20	32206.00
415	24205.94	32205.80
416	24207.45	32205.28
417	24208.72	32204.67
418	24209.80	32204.00
419	24212.11	32202.92
420	24214.20	32201.80
421	24215.25	32201.17
422	24216.92	32200.17
423	24219.00	32198.80
424	24230.00	32194.20
425	24232.18	32193.49
426	24234.00	32192.80
427	24237.92	32191.15
428	24239.27	32190.55
429	24239.60	32190.40
430	24241.11	32189.66
431	24242.87	32188.65
432	24244.40	32187.60
433	24245.69	32186.53
434	24246.83	32185.39
435	24247.80	32184.20
436	24248.36	32183.53
437	24249.35	32182.49
438	24250.20	32181.80
439	24250.32	32181.72
440	24251.03	32181.35
441	24251.65	32181.19
442	24252.20	32181.20
443	24266.00	32177.00
444	24277.60	32174.40
445	24286.50	32171.00
446	24289.95	32169.52
447	24292.40	32168.60
448	24296.60	32167.20
449	24299.20	32166.40
450	24301.22	32165.91
451	24303.76	32165.10
452	24304.60	32164.80
453	24305.48	32164.45

454		24307.96	32163.48
455		24311.80	32161.80
456		24313.22	32161.61
457		24315.34	32161.12
458		24315.80	32161.00
459		24319.01	32160.03
460		24322.00	32159.00
461		24322.68	32158.93
462		24326.01	32158.49
463		24328.60	32158.00
464		24329.76	32157.71
465		24330.01	32157.65
466		24331.62	32157.13
467		24332.80	32156.60
468		24344.20	32156.20
469		24344.20	32156.22
470		24344.29	32156.25
471		24344.54	32156.23
472		24344.93	32156.15
473		24345.48	32156.03
474		24346.18	32155.86
475		24346.40	32155.80
476		24347.29	32155.56
477		24348.34	32155.27
478		24349.54	32154.93
479		24350.89	32154.54
480		24352.39	32154.10
481		24353.40	32153.80
482		24356.10	32152.79
483		24359.20	32151.80
484		24363.37	32150.65
485		24366.80	32149.80
486		24370.25	32148.91
487		24374.80	32147.60
488		24376.65	32147.01
489		24378.07	32146.55
490		24381.80	32145.20
491		24383.17	32144.51
492		24385.01	32143.79
493		24386.20	32143.40
494		24388.92	32142.65
495		24392.35	32141.89
496		24392.80	32141.80
497		24408.00	32138.40
498		24418.60	32134.80
499		24421.84	32133.86
500		24425.00	32132.80
501		24425.34	32132.67
502		24427.75	32131.70
503		24429.60	32130.80
504		24431.36	32129.69
505		24431.94	32129.32
506		24433.00	32128.60

507		24436.64	32125.97
508		24437.40	32125.40
509		24439.93	32124.04
510		24442.60	32122.80
511		24445.53	32121.61
512		24448.40	32120.60
513		24452.29	32119.97
514		24453.20	32119.80
515		24458.48	32118.72
516		24459.00	32118.60
517		24460.53	32118.12
518		24465.03	32116.61
519		24468.20	32115.40
520		24468.78	32115.16
521		24470.71	32114.25
522		24471.92	32113.55
523		24472.60	32113.00
524		24474.44	32112.31
525		24483.80	32108.80
526		24485.36	32108.33
527		24488.80	32107.40
528		24490.40	32107.03
529		24493.60	32106.40
530		24494.15	32106.08
531		24495.12	32105.76
532		24495.80	32105.60
533		24497.71	32105.31
534		24500.00	32105.10
535		24500.46	32105.28
536		24501.09	32105.34
537		24501.96	32105.23
538		24502.80	32105.00
539		24504.27	32104.44
540		24504.91	32104.13
541		24506.20	32103.49
542		24507.80	32102.60
543		24509.56	32100.89
544		24510.80	32099.80
545		24513.52	32097.58
546		24514.80	32096.60
547		24518.20	32093.80
548		24521.60	32091.20
549		24522.34	32090.52
550		24523.82	32089.33
551		24525.20	32088.40
552		24526.19	32087.86
553		24527.43	32087.33
554		24528.60	32087.00
555		24532.32	32084.53
556		24534.05	32083.43
557		24535.40	32082.40
558		24535.80	32082.05
559		24536.73	32081.10

560	24537.40	32080.20
561	24538.38	32079.51
562	24539.46	32078.61
563	24540.20	32077.80
564	24540.39	32077.55
565	24540.78	32076.85
566	24540.98	32076.20
567	24541.00	32075.60
568	24541.84	32073.02
569	24542.20	32071.80
570	24542.62	32070.27
571	24543.06	32068.58
572	24543.52	32066.74
573	24543.60	32066.40
574	24543.72	32065.68
575	24544.03	32064.86
576	24544.40	32064.20
577	24545.16	32063.15
578	24546.26	32061.94
579	24546.60	32061.60
580	24546.82	32061.39
581	24547.53	32060.88
582	24548.31	32060.50
583	24548.60	32060.40
584	24549.52	32060.21
585	24550.56	32060.16
586	24551.20	32060.20
587	24552.42	32060.37
588	24552.71	32060.39
589	24553.00	32060.40
590	24555.27	32060.41
591	24555.60	32060.40
592	24556.90	32060.45
593	24558.00	32060.40
594	24560.63	32060.13
595	24561.60	32060.00
596	24562.17	32059.93
597	24563.40	32060.00
598	24564.26	32060.11
599	24565.27	32060.28
600	24566.44	32060.49
601	24567.00	32060.60
602	24567.92	32060.91
603	24569.00	32061.25
604	24570.20	32061.60
605	24571.59	32061.98
606	24573.14	32062.38
607	24574.80	32062.80
608	24575.55	32062.78
609	24577.16	32062.75
610	24578.60	32062.73
611	24579.89	32062.72
612	24581.02	32062.74



613		24584.20	32063.40
614		24584.78	32063.51
615		24585.50	32063.67
616		24586.00	32063.80
617		24586.96	32064.06
618		24588.07	32064.38
619		24588.80	32064.60
620		24592.20	32066.20
621		24599.40	32066.20
622		24603.76	32064.55
623		24605.56	32064.08
624		24607.20	32063.80
625		24607.56	32063.76
626		24609.04	32063.70
627		24610.40	32063.80
628		24611.18	32063.53
629		24612.40	32063.20
630		24613.13	32063.12
631		24613.60	32063.20
632		24614.13	32063.12
633		24615.60	32062.80
634		24616.14	32062.63
635		24617.20	32062.20
636		24617.67	32061.67
637		24618.38	32061.07
638		24618.80	32060.80
639		24619.71	32060.37
640		24620.78	32060.05
641		24621.00	32060.00
642		24622.60	32058.00
643		24624.40	32056.00
644		24624.94	32055.70
645		24626.28	32055.06
646		24627.60	32054.60
647		24627.91	32054.52
648		24629.20	32054.28
649		24630.48	32054.19
650		24630.80	32054.20
651		24640.80	32054.00
652		24641.47	32054.11
653		24642.86	32054.24
654		24644.00	32054.20
655		24644.78	32054.06
656		24645.56	32053.79
657		24646.20	32053.40
658		24647.08	32052.95
659		24648.68	32052.36
660		24649.20	32052.20
661		24652.11	32051.42
662		24653.62	32051.06
663		24654.80	32050.80
664		24659.56	32049.39
665		24660.40	32049.13

666			24662.20	32048.60	
667			24662.38	32048.57	
668			24663.48	32048.29	
669			24664.50	32047.87	
670			24665.23	32047.52	
671			24665.95	32046.96	
672			24666.02	32046.89	
673			24666.05	32046.87	
674			24666.54	32055.91	
675			24667.63	32075.91	
676			24628.11	32087.24	
677			24605.83	32093.62	
678			24578.76	32102.18	
679			24578.42	32102.29	
680			24578.71	32102.03	
681			24578.75	32102.01	
682			24578.87	32096.27	
683			24578.93	32093.65	
684			24579.00	32089.96	
685			24575.99	32088.49	
686			24573.92	32085.96	
687			24572.91	32083.39	
688			24571.38	32080.39	
689			24569.59	32078.05	
690			24567.32	32076.46	
691			24564.72	32075.30	
692			24562.30	32075.34	
693			24559.92	32075.91	
694			24557.94	32076.99	
695			24556.05	32078.69	
696			24554.66	32081.03	
697			24553.66	32083.89	
698			24554.49	32092.32	
699			24552.70	32096.40	
700			24550.80	32100.78	
701			24547.86	32101.80	
702			24548.31	32103.37	
703			24549.48	32107.52	
1			24550.51	32111.11	

## 3. Сведения о характерных точках части (частей) границы объекта

Обозначение характерных точек части границ	Существующие координаты, м		Измененные (уточненные) координаты, м		Метод определения координат и средняя квадратическая погрешность положения характерной точки (Mt), м	Описание обозначения точки
	X	Y	X	Y		

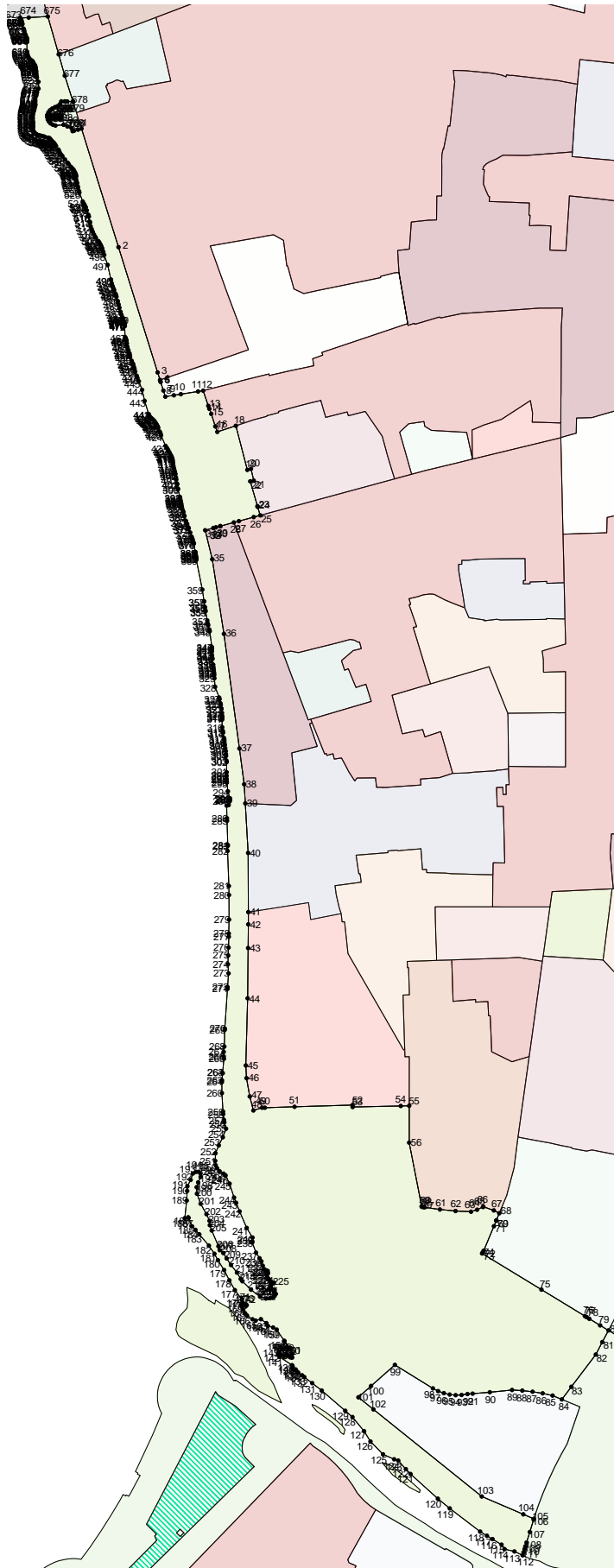
1	2	3	4	5	6	7

Лист N 1243

ОПИСАНИЕ МЕСТОПОЛОЖЕНИЯ ГРАНИЦ  
ЗОНЫ ПАРКОВ, СКВЕРОВ, БУЛЬВАРОВ (РЗ-502)  
(наименование объекта)

---

План границ объекта



Масштаб 1: 2500

Используемые условные знаки и обозначения:

Подпись \_\_\_\_\_ Дата " \_\_ " \_\_\_\_\_ г.

Место для оттиска печати (при наличии) лица, составившего описание местоположения границ объекта

Лист N 1245

**ОПИСАНИЕ МЕСТОПОЛОЖЕНИЯ ГРАНИЦ  
ЗОНЫ ОБЪЕКТОВ И СООРУЖЕНИЙ ФИЗИЧЕСКОЙ КУЛЬТУРЫ И СПОРТА (РЗ-505)**  
(наименование объекта местоположение границ, которого описано  
(далее - объект)

---

Сведения об объекте

№ п/п	Характеристики объекта	Описание характеристик
1	2	3
1	Местоположение объекта	Российская Федерация, Иркутская область, город Иркутск
2	Площадь объекта +/- величина погрешности определения площади (Р +/- Дельта Р)	4535+/- 0
3	Иные характеристики объекта	ПЭ П-01-08

ОПИСАНИЕ МЕСТОПОЛОЖЕНИЯ ГРАНИЦ  
ЗОНЫ ОБЪЕКТОВ И СООРУЖЕНИЙ ФИЗИЧЕСКОЙ КУЛЬТУРЫ И СПОРТА (РЗ-505)  
(наименование объекта)

Сведения о местоположении границ объекта

1. Система координат МСК-38, зона 3

2. Сведения о характерных точках границ объекта

Обозначение характерных точек границ	Координаты, м		Метод определения координат и средняя квадратическая погрешность положения характерной точки (Mt), м	Описание обозначения точки
	X	Y		
1	2	3	4	5
1	23933.37	32350.45	0.3	-
2	23932.60	32347.84	0.3	-
3	24002.66	32321.46	0.3	-
4	24004.63	32329.34	0.3	-
5	24003.03	32337.52	0.3	-
6	24008.72	32360.27	0.3	-
7	24011.31	32370.67	0.3	-
8	24012.75	32376.42	0.3	-
9	24013.02	32377.39	0.3	-
10	24016.23	32389.48	0.3	-
11	24016.81	32391.60	0.3	-
12	24015.99	32396.01	0.3	-
13	24013.79	32400.00	0.3	-
14	24014.13	32401.34	0.3	-
15	24007.10	32403.23	0.3	-
16	24005.14	32394.79	0.3	-
17	23996.87	32385.21	0.3	-

18	23994.52	32382.50	0.3	-
19	23984.58	32385.84	0.3	-
20	23986.16	32389.63	0.3	-
21	23969.68	32396.40	0.3	-
22	23966.64	32397.65	0.3	-
23	23966.87	32398.40	0.3	-
24	23968.28	32402.90	0.3	-
25	23969.90	32408.08	0.3	-
26	23959.14	32411.44	0.3	-
27	23952.03	32413.66	0.3	-
28	23951.41	32411.57	0.3	-
1	23933.37	32350.45	0.3	-
<b>3. Сведения о характерных точках части (частей) границы объекта</b>				
Обозначение характерных точек части границы	Координаты, м		Метод определения координат и средняя квадратическая погрешность положения характерной точки (Mt), м	Описание обозначения точки
	X	Y		
1	2	3	4	5

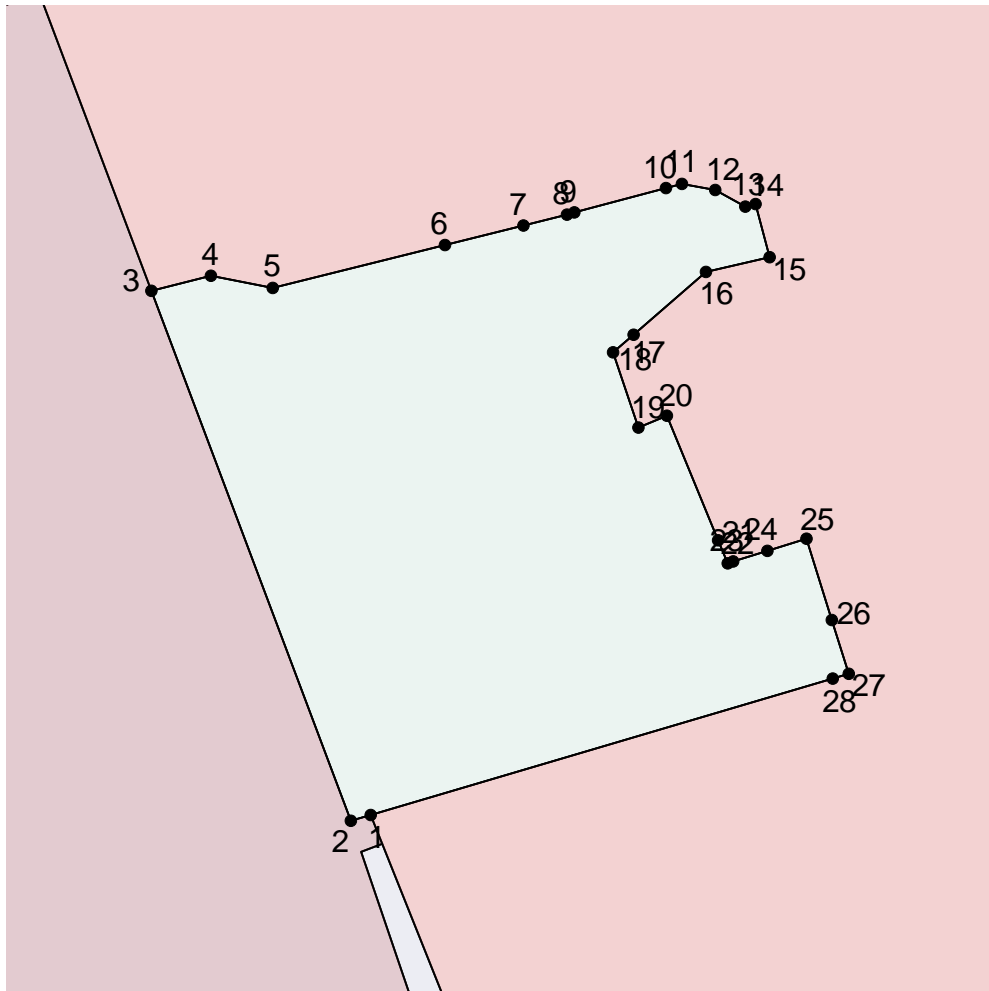
ОПИСАНИЕ МЕСТОПОЛОЖЕНИЯ ГРАНИЦ ЗОНЫ ОБЪЕКТОВ И СООРУЖЕНИЙ ФИЗИЧЕСКОЙ КУЛЬТУРЫ И СПОРТА (РЗ-505) (наименование объекта)						
Сведения о местоположении измененных (уточненных) границ объекта						
1. Система координат <u>МСК-38, зона 3</u>						
2. Сведения о характерных точках границ объекта						
Обозначение характерных точек границ	Существующие координаты, м		Измененные (уточненные) координаты, м		Метод определения координат и средняя квадратическая погрешность положения характерной точки (Mt), м	Описание обозначения точки
	X	Y	X	Y		
1	2	3	4	5	6	7
1			23933.37	32350.45		
2			23932.60	32347.84		
3			24002.66	32321.46		
4			24004.63	32329.34		
5			24003.03	32337.52		
6			24008.72	32360.27		
7			24011.31	32370.67		
8			24012.75	32376.42		
9			24013.02	32377.39		
10			24016.23	32389.48		
11			24016.81	32391.60		
12			24015.99	32396.01		
13			24013.79	32400.00		
14			24014.13	32401.34		
15			24007.10	32403.23		
16			24005.14	32394.79		
17			23996.87	32385.21		
18			23994.52	32382.50		
19			23984.58	32385.84		
20			23986.16	32389.63		
21			23969.68	32396.40		
22			23966.64	32397.65		
23			23966.87	32398.40		
24			23968.28	32402.90		
25			23969.90	32408.08		
26			23959.14	32411.44		
27			23952.03	32413.66		
28			23951.41	32411.57		
1			23933.37	32350.45		



3. Сведения о характерных точках части (частей) границы объекта						
Обозначение характерных точек части границ	Существующие координаты, м		Измененные (уточненные) координаты, м		Метод определения координат и средняя квадратическая погрешность положения характерной точки (Mt), м	Описание обозначения точки
	X	Y	X	Y		
1	2	3	4	5	6	7

ОПИСАНИЕ МЕСТОПОЛОЖЕНИЯ ГРАНИЦ  
ЗОНЫ ОБЪЕКТОВ И СООРУЖЕНИЙ ФИЗИЧЕСКОЙ КУЛЬТУРЫ И СПОРТА (РЗ-505)  
(наименование объекта)

План границ объекта

Масштаб 1: 1000

Используемые условные знаки и обозначения:

Подпись \_\_\_\_\_ Дата " \_\_ " \_\_\_\_\_ г.

Место для оттиска печати (при наличии) лица, составившего описание местоположения границ объекта

ОПИСАНИЕ МЕСТОПОЛОЖЕНИЯ ГРАНИЦ <u>ЗОНЫ РАЗМЕЩЕНИЯ ОБЪЕКТОВ НАЧАЛЬНОГО ОБЩЕГО И СРЕДНЕГО (ПОЛНОГО) ОБЩЕГО  ОБРАЗОВАНИЯ (ШЗ)</u> (наименование объекта местоположение границ, которого описано (далее - объект) _____		
Сведения об объекте		
N п/п	Характеристики объекта	Описание характеристик
1	2	3
1	Местоположение объекта	Российская Федерация, Иркутская область, город Иркутск
2	Площадь объекта +/- величина погрешности определения площади (P +/- Дельта P)	10491+/- 0
3	Иные характеристики объекта	ПЭ П-01-08

**ОПИСАНИЕ МЕСТОПОЛОЖЕНИЯ ГРАНИЦ  
ЗОНЫ РАЗМЕЩЕНИЯ ОБЪЕКТОВ НАЧАЛЬНОГО ОБЩЕГО И СРЕДНЕГО (ПОЛНОГО) ОБЩЕГО  
ОБРАЗОВАНИЯ (ШЗ)  
(наименование объекта)**

Сведения о местоположении границ объекта

1. Система координат МСК-38, зона 3

2. Сведения о характерных точках границ объекта

Обозначение характерных точек границ	Координаты, м		Метод определения координат и средняя квадратическая погрешность положения характерной точки (Mt), м	Описание обозначения точки
	X	Y		
1	2	3	4	5
1	24127.33	32631.46	0.3	-
2	24126.75	32613.85	0.3	-
3	24133.88	32613.69	0.3	-
4	24227.53	32611.52	0.3	-
5	24228.00	32612.48	0.3	-
6	24229.47	32617.72	0.3	-
7	24232.26	32627.67	0.3	-
8	24238.56	32627.77	0.3	-
9	24248.12	32627.93	0.3	-
10	24248.57	32644.03	0.3	-
11	24251.72	32654.84	0.3	-
12	24254.07	32662.87	0.3	-
13	24257.41	32675.14	0.3	-
14	24265.21	32703.43	0.3	-
15	24266.18	32708.21	0.3	-
16	24269.33	32714.04	0.3	-
17	24272.36	32722.44	0.3	-

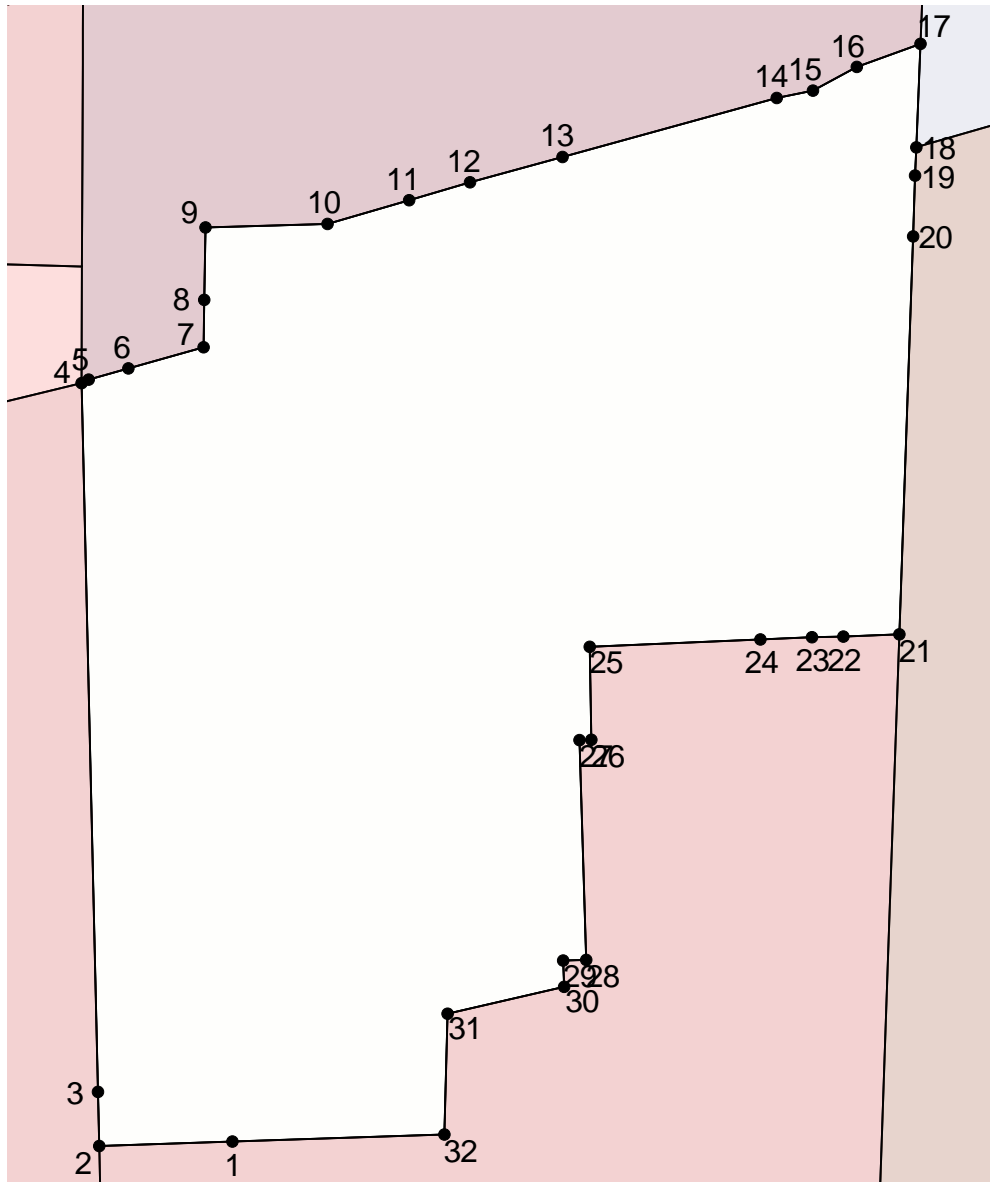
18	24258.71	32721.89	0.3	-
19	24254.95	32721.74	0.3	-
20	24246.94	32721.46	0.3	-
21	24194.35	32719.64	0.3	-
22	24194.05	32712.26	0.3	-
23	24193.96	32708.11	0.3	-
24	24193.68	32701.29	0.3	-
25	24192.71	32678.71	0.3	-
26	24180.41	32678.95	0.3	-
27	24180.37	32677.35	0.3	-
28	24151.33	32678.27	0.3	-
29	24151.26	32675.22	0.3	-
30	24147.76	32675.35	0.3	-
31	24144.24	32659.93	0.3	-
32	24128.26	32659.50	0.3	-
1	24127.33	32631.46	0.3	-
<b>3. Сведения о характерных точках части (частей) границы объекта</b>				
Обозначение характерных точек части границы	Координаты, м		Метод определения координат и средняя квадратическая погрешность положения характерной точки (Mt), м	Описание обозначения точки
	X	Y		
1	2	3	4	5

ОПИСАНИЕ МЕСТОПОЛОЖЕНИЯ ГРАНИЦ ЗОНЫ РАЗМЕЩЕНИЯ ОБЪЕКТОВ НАЧАЛЬНОГО ОБЩЕГО И СРЕДНЕГО (ПОЛНОГО) ОБЩЕГО ОБРАЗОВАНИЯ (ШЗ) (наименование объекта)						
Сведения о местоположении измененных (уточненных) границ объекта						
1. Система координат <u>МСК-38, зона 3</u>						
2. Сведения о характерных точках границ объекта						
Обозначение характерных точек границ	Существующие координаты, м		Измененные (уточненные) координаты, м		Метод определения координат и средняя квадратическая погрешность положения характерной точки (Mt), м	Описание обозначения точки
	X	Y	X	Y		
1	2	3	4	5	6	7
1			24127.33	32631.46		
2			24126.75	32613.85		
3			24133.88	32613.69		
4			24227.53	32611.52		
5			24228.00	32612.48		
6			24229.47	32617.72		
7			24232.26	32627.67		
8			24238.56	32627.77		
9			24248.12	32627.93		
10			24248.57	32644.03		
11			24251.72	32654.84		
12			24254.07	32662.87		
13			24257.41	32675.14		
14			24265.21	32703.43		
15			24266.18	32708.21		
16			24269.33	32714.04		
17			24272.36	32722.44		
18			24258.71	32721.89		
19			24254.95	32721.74		
20			24246.94	32721.46		
21			24194.35	32719.64		
22			24194.05	32712.26		
23			24193.96	32708.11		
24			24193.68	32701.29		
25			24192.71	32678.71		
26			24180.41	32678.95		
27			24180.37	32677.35		
28			24151.33	32678.27		

29			24151.26	32675.22		
30			24147.76	32675.35		
31			24144.24	32659.93		
32			24128.26	32659.50		
1			24127.33	32631.46		
3. Сведения о характерных точках части (частей) границы объекта						
Обозначение характерных точек части границ	Существующие координаты, м		Измененные (уточненные) координаты, м		Метод определения координат и средняя квадратическая погрешность положения характерной точки (Mt), м	Описание обозначения точки
	X	Y	X	Y		
1	2	3	4	5	6	7

ОПИСАНИЕ МЕСТОПОЛОЖЕНИЯ ГРАНИЦ  
ЗОНЫ РАЗМЕЩЕНИЯ ОБЪЕКТОВ НАЧАЛЬНОГО ОБЩЕГО И СРЕДНЕГО (ПОЛНОГО) ОБЩЕГО  
ОБРАЗОВАНИЯ (ШЗ)  
(наименование объекта)

План границ объекта



Масштаб 1: 1000

Используемые условные знаки и обозначения:

Подпись \_\_\_\_\_ Дата " \_\_ " \_\_\_\_\_ г.



Место для оттиска печати (при наличии) лица, составившего описание местоположения границ объекта