

Приложение № 5 к постановлению администрации города Иркутска от 09.08.2021 № 031-06-553/21

«Приложение № 5 к постановлению администрации города Иркутска от 17.10.2019 № 031-06-819/9

ПОЛОЖЕНИЕ

о характеристиках планируемого развития территории.
Положения об очередности планируемого развития территории

Таблица 1

1.1. Плотность и параметры застройки территории, этапы проектирования, строительства, реконструкции и характеристики объектов капитального строительства

Условный номер зоны планируемого размещения	Площадь, кв. м (для линейных объектов – протяженность, м)	Основной вид использования объектов капитального строительства	Плотность и параметры застройки территории, характеристики объектов капитального строительства	Очередь планируемого развития территории ²	Этапы проектирования, строительства, реконструкции и объектов капитального строительства ³
1	2	3	4	5	6
ОБЪЕКТЫ СОЦИАЛЬНОЙ ИНФРАСТРУКТУРЫ МЕСТНОГО ЗНАЧЕНИЯ¹					
А-1	12638	Детские дошкольные учреждения общего типа	Вместимость – не менее 300 мест ⁴	1 1	ПИР СМР
А-2	15623	Спорт	Хоккейный корт 61x30 метров	1 1	ПИР СМР
ОБЪЕКТЫ РЕГИОНАЛЬНОГО ЗНАЧЕНИЯ¹					
В-1	2683	Ветеринарное обслуживание	Реконструкция ветеринарной лечебницы на 435,5 кв. м	1 1	ПИР СМР
ОБЪЕКТЫ ТРАНСПОРТНОЙ ИНФРАСТРУКТУРЫ МЕСТНОГО ЗНАЧЕНИЯ¹					

1	2	3	4	5	6
-	3980	Автомобильный транспорт	Реконструкция магистральной дороги регулируемого движения ул. Полярная. Минимальная ширина в красных линиях – 30 м.	1 2	ПИР СМР
-	1095	Автомобильный транспорт	Строительство магистральной улицы общегородского значения регулируемого движения ул. Воровского. Минимальная ширина в красных линиях – 40 м.	1 2	ПИР СМР
-	970	Автомобильный транспорт	Строительство связки ул. Тракторной и ул. Воровского магистральной улицы общегородского значения регулируемого движения Минимальная ширина в красных линиях – 45 м.	2 2	ПИР СМР
-	1330	Автомобильный транспорт	Строительство связки ул. О. Кошевого и ул. Воровского магистральной улицы общегородского значения регулируемого движения Минимальная ширина в красных линиях – 50 м.	2 2	ПИР СМР
-	295	Автомобильный транспорт	Строительство улицы местного значения в районе планируемого детского дошкольного учреждения Минимальная ширина в красных линиях – 15 м.	1 1	ПИР СМР
-	1050	Автомобильный транспорт	Строительство связки ул. 1-ая Саперная и ул. Воровского улицы местного значения Минимальная ширина в красных линиях – 15 м.	2 2	ПИР СМР
-	960	Автомобильный транспорт	Строительство улицы местного значения, параллельно ул. Саперная Минимальная ширина в красных линиях – 15 м.	2 2	ПИР СМР
-	375	Автомобильный транспорт	Строительство связки ул. Шахтерская и ул. Полярная улицы местного значения Минимальная ширина в красных линиях – 15 м.	1 1	ПИР СМР
ОБЪЕКТЫ КОММУНАЛЬНОЙ ИНФРАСТРУКТУРЫ МЕСТНОГО ЗНАЧЕНИЯ ¹					
А-4	11526	Объекты инженерно-технического обеспечения, сооружения и коммуникации	Реконструкция Электрическая подстанция ПС Левобережная Напряжение – 220/110/35кВ Перевод на напряжение 220/110/35 кВ с установкой 2-х АТ мощностью 125 МВА	1 1	ПИР СМР

1	2	3	4	5	6
А-3	1619	Объекты инженерно-технического обеспечения, сооружения и коммуникации	Реконструкция Электрическая подстанция ПС Жилкино Напряжение –35/6кВ Замена АТ 2х10 МВА на 2х25 МВА	1 1	ПИР СМР
-	1365	Объекты инженерно-технического обеспечения, сооружения и коммуникации	Реконструкция Воздушная линия электропередачи ПС Ленино – ПС Военный Городок. Номинальное напряжение 110 кВ Перевод 35 кВ на 110 кВ (частично в кабеле)	1 1	ПИР СМР
-	850	Объекты инженерно-технического обеспечения, сооружения и коммуникации	Кабельная линия электропередачи на ПС Левобережная. Номинальное напряжение 110 кВ	2 2	ПИР СМР
-	210	Объекты инженерно-технического обеспечения, сооружения и коммуникации	Воздушная линия электропередачи ПС Левобережная – ПС Боково Номинальное напряжение 35 кВ	1 1	ПИР СМР
-	97	Объекты инженерно-технического обеспечения, сооружения и коммуникации	Теплопровод распределительный по ул. Воровского, 2D 100 мм	1 1	ПИР СМР
-	75	Объекты инженерно-технического обеспечения, сооружения и коммуникации	Теплопровод распределительный от ул. Воровского до дома №27, 2D 50 мм	1 1	ПИР СМР
-	83	Объекты инженерно-технического обеспечения, сооружения и коммуникации	Теплопровод распределительный от ул. Воровского до котельной, 2D 180 мм	1 1	ПИР СМР
В-3	28285	Объекты инженерно-технического обеспечения, сооружения и коммуникации	Очистные сооружения ливневой канализации ⁵ , производительностью 220 м ³ /сут	2 2	ПИР СМР
А-5	634	Объекты инженерно-технического обеспечения, сооружения и коммуникации	Насосная станция дождевой канализации ⁵	2 2	ПИР СМР

1	2	3	4	5	6
В-4	1098	Объекты инженерно-технического обеспечения, сооружения и коммуникации	Реконструкция канализационной насосной станции ⁵ КНС №30	1 1	ПИР СМР
-	4100	Объекты инженерно-технического обеспечения, сооружения и коммуникации	Магистральные сети хозяйственно-питьевого водоснабжения по ул. Полярная ⁵ Ду400мм	1 1	ПИР СМР
-	3100	Объекты инженерно-технического обеспечения, сооружения и коммуникации	Магистральные сети хозяйственно-питьевого водоснабжения по ул. О. Кошевого ⁵ Ду900мм	1 1	ПИР СМР
-	650	Объекты инженерно-технического обеспечения, сооружения и коммуникации	Магистральные сети хозяйственно-бытовой канализации по ул. Воровского ⁵ Ду600 мм	1 1	ПИР СМР
-	2691	Объекты инженерно-технического обеспечения, сооружения и коммуникации	Магистральные сети хозяйственно-бытовой канализации от ул. Тракторной до ул. Саперная ⁵ Ду1000 мм	1 1	ПИР СМР
-	800	Объекты инженерно-технического обеспечения, сооружения и коммуникации	Реконструкция магистральной напорной сети хозяйственно-бытовой канализации от ул. Тракторной до ул. Воровского ⁵ Ду1000 мм	1 1	ПИР СМР
-	975	Объекты инженерно-технического обеспечения, сооружения и коммуникации	Реконструкция магистральной напорной сети хозяйственно-бытовой канализации от ул. Тракторной до ул. Воровского ⁵ Ду1000 мм	1 1	ПИР СМР
-	2100	Объекты инженерно-технического обеспечения, сооружения и коммуникации	Напорные магистральные сети ливневой канализации от зоны размещения А-5 ⁵ Ду2600 мм	2 2	ПИР СМР
-	2100	Объекты инженерно-технического обеспечения, сооружения и коммуникации	Магистральные сети ливневой канализации по ул Полярная до зоны размещения А-5 ⁵ Ду2600 мм	2 2	ПИР СМР

1	2	3	4	5	6
-	4150	Объекты инженерно-технического обеспечения, сооружения и коммуникации	Магистральные сети ливневой канализации от ул Трактовая до зоны размещения А-5 ⁵ Ду2400 мм	2 2	ПИР СМР
-	830	Объекты инженерно-технического обеспечения, сооружения и коммуникации	Магистральные сети ливневой канализации по ул. Берег Ангары до зоны размещения В-3 ⁵ Ду2600 мм	2 2	ПИР СМР
-	1000	Объекты инженерно-технического обеспечения, сооружения и коммуникации	Реконструкция магистральной сети ливневой канализации по ул. Генерала Доватора ⁵ Ду1000 мм	1 1	ПИР СМР

¹ Характеристика объекта капитального строительства установлена с учетом возможного отклонения в большую или меньшую сторону в размере 5 %.

² Временные сроки реализации проекта: 1 – 2018-2025 годы, 2 – 2026-2030 годы.

³ Этапы: ПИР-проектирование, СМР-строительство, Р-реконструкция.

⁴ Объект включен в программу комплексного развития социальной инфраструктуры города Иркутска до 2025 года включительно, утвержденную решением Думы города Иркутска от 29 января 2018 года № 006-20-430643/8.

⁵ Объект включен в программу комплексного развития систем коммунальной инфраструктуры города Иркутска на период 2011 – 2015годы и с перспективой до 2025 года, утвержденную решением Думы города Иркутска от 5 декабря 2011 года № 005-20-280443/1.

В соответствии с генеральным планом города Иркутска, утвержденным решением Думы города Иркутска от 03.12.2018 г. № 004-20-390583/7 «О внесении изменений в решение Думы города Иркутска от 28.06.2007 г. № 004-20-390583/7 «Об утверждении Генерального плана города Иркутска», на территории планировочного элемента Л-04-30 предусмотрен объект регионального значения, утвержденный в составе Схемы территориального планирования Иркутской области, утвержденной постановлением Правительства Иркутской области от 06.03.2019 г. № 203-пп, но не размещенный на территории в связи с тем, что реконструкция объекта проведена:

№ п/п	Наименование объекта	Местоположение объекта
1	Реконструкция многофункционального центра предоставления государственных и муниципальных услуг на 30 окон	Ул. Трактовая, 35

1.2. Каталог координат поворотных и конечных точек устанавливаемых красных линий

Действующие красные линии в отношении территории, применительно к которой подготовлена документация по планировке территории, утверждены в составе проекта планировки планировочного элемента Л-04-30 постановлением администрации города Иркутска от 17.10.2019 г. № 031-06-819/9.

Настоящим проектом планировки предлагается изменить действующие красные линии. Устанавливаемые красные линии установлены с учетом существующих земельных участков объектов инженерной инфраструктуры, общественных и коммунальных объектов. Координаты поворотных и конечных точек устанавливаемых красных линий указаны в системе координат ведения государственного кадастра недвижимости, и представлены в таблице 2.

Таблица 2

Координаты поворотных и конечных точек устанавливаемых красных линий

Номер точки	Координата X	Координата Y	Номер точки	Координата X	Координата Y
1	2	3	1	2	3
1	390990,43	3332401,55	1225	389755,57	3334114,94
2	391002,52	3332430,69	1226	389749,46	3334108,56
3	391011,03	3332427,16	1227	389836,68	3333962,50
4	391028,25	3332466,92	1228	389766,90	3331866,37
5	391023,60	3332468,79	1229	389767,18	3331891,92
6	391026,58	3332476,21	1230	389767,28	3331901,04
7	391031,43	3332474,26	1231	389769,71	3332122,79
8	391052,08	3332521,98	1232	389767,71	3332128,01
9	391042,66	3332531,05	1233	389767,56	3332133,23
10	391033,00	3332539,75	1234	389767,44	3332137,23
11	391030,25	3332533,24	1235	389768,27	3332137,40
12	390989,83	3332550,77	1236	389768,13	3332147,22
13	390979,43	3332527,29	1237	389767,11	3332147,37
14	390973,89	3332525,11	1238	389755,99	3332153,47
15	390957,01	3332532,36	1239	389765,03	3332151,31
16	390915,61	3332432,61	1240	389765,03	3332152,39
17	390970,42	3332656,15	1241	389765,08	3332160,57
18	390983,86	3332671,79	1242	389764,45	3332160,87
19	390996,33	3332697,96	1243	389764,47	3332172,60
20	390997,72	3332702,05	1244	389764,73	3332194,85
21	391001,26	3332700,20	1245	389768,75	3332195,16
22	391010,57	3332720,48	1246	389771,83	3332194,92

Номер точки	Координата X	Координата Y	Номер точки	Координата X	Координата Y
1	2	3	1	2	3
23	391023,71	3332758,30	1247	389772,71	3332315,41
24	391032,07	3332779,55	1248	389773,46	3332319,67
25	391051,14	3332809,21	1249	389772,39	3332324,21
26	391065,95	3332836,28	1250	389772,12	3332331,68
27	391068,54	3332841,97	1251	389768,47	3332343,30
28	391070,10	3332840,90	1252	389768,91	3332345,97
29	391078,91	3332848,16	1253	389769,43	3332348,49
30	391145,30	3332941,72	1254	389770,23	3332348,32
31	391160,14	3332963,43	1255	389772,21	3332355,52
32	391180,31	3332993,64	1256	389767,78	3332358,75
33	391196,99	3333007,91	1257	389763,89	3332361,59
34	391201,22	3333012,19	1258	389746,68	3332372,35
35	391215,13	3333029,30	1259	389750,45	3332377,83
36	391224,73	3333041,88	1260	389712,62	3332406,19
37	391215,12	3333050,42	1261	389668,63	3332440,87
38	391249,73	3333088,25	1262	389641,69	3332464,92
39	391225,61	3333130,00	1263	389556,79	3332569,83
40	391224,22	3333131,53	1264	389539,28	3332598,92
41	391221,54	3333134,31	1265	389512,46	3332648,08
42	391201,30	3333156,58	1266	389491,96	3332685,73
43	391199,44	3333158,63	1267	389474,31	3332717,66
44	391192,12	3333166,65	1268	389452,94	3332740,01
45	391184,91	3333174,50	1269	389462,42	3332750,92
46	391182,09	3333177,21	1270	389443,85	3332786,26
47	391183,82	3333193,71	1271	389449,43	3332789,07
48	391184,92	3333229,67	1272	389417,08	3332871,71
49	391210,31	3333227,38	1273	389421,48	3332873,66
50	391214,08	3333234,49	1274	389417,05	3332892,18
51	391260,14	3333217,20	1275	389412,68	3332910,11
52	391345,96	3333418,97	1276	389242,83	3332915,91
53	391298,16	3333435,09	1277	389241,76	3332884,46
54	391233,30	3333456,97	1278	389256,99	3332875,32
55	391240,70	3333472,29	1279	389246,00	3332856,90
56	391282,55	3333557,29	1280	389264,27	3332844,63

Номер точки	Координата X	Координата Y	Номер точки	Координата X	Координата Y
1	2	3	1	2	3
57	391302,84	3333599,27	1281	389254,97	3332828,82
58	391311,85	3333613,94	1282	389237,78	3332836,83
59	391324,40	3333634,95	1283	389233,72	3332838,24
60	391339,47	3333659,90	1284	389230,96	3332761,39
61	391343,34	3333665,71	1285	389229,49	3332720,73
62	391352,24	3333677,80	1286	389233,35	3332718,94
63	391366,07	3333692,63	1287	389232,76	3332704,51
64	391386,28	3333710,68	1288	389232,50	3332699,46
65	391395,24	3333717,78	1289	389231,77	3332685,47
66	391403,34	3333723,19	1290	389231,26	3332675,87
67	391413,09	3333728,45	1291	389230,63	3332663,95
68	391429,58	3333736,40	1292	389230,10	3332653,80
69	391448,00	3333743,91	1293	389228,95	3332631,94
70	391471,07	3333751,09	1294	389228,21	3332617,97
71	391481,68	3333753,78	1295	389227,67	3332607,62
72	391496,09	3333756,83	1296	389226,94	3332593,80
73	391504,61	3333758,37	1297	389226,41	3332583,70
74	391517,91	3333760,04	1298	389225,16	3332559,79
75	391529,17	3333761,21	1299	389224,38	3332544,94
76	391540,61	3333761,64	1300	389222,55	3332510,17
77	391553,93	3333761,94	1301	389220,36	3332468,62
78	391637,00	3333761,83	1302	389216,48	3332394,60
79	391653,65	3333760,46	1303	389215,78	3332381,47
80	391678,29	3333757,41	1304	389214,25	3332352,45
81	391691,82	3333754,38	1305	389213,45	3332337,10
82	391700,75	3333751,39	1306	389225,80	3332320,59
83	391705,93	3333749,45	1307	389239,06	3332311,28
84	391725,21	3333740,04	1308	389240,10	3332309,96
85	391730,35	3333737,13	1309	389238,89	3332308,86
86	391759,64	3333716,34	1310	389235,28	3332305,58
87	391755,16	3333713,40	1311	389234,12	3332306,86
88	391750,04	3333710,03	1312	389230,34	3332303,43
89	391743,22	3333705,54	1313	389231,48	3332302,18
90	391741,16	3333704,14	1314	389226,72	3332297,90

Номер точки	Координата X	Координата Y	Номер точки	Координата X	Координата Y
1	2	3	1	2	3
91	391736,16	3333700,52	1315	389240,25	3332282,53
92	391729,54	3333695,73	1316	389242,61	3332284,60
93	391726,23	3333693,32	1317	389247,92	3332278,62
94	391724,81	3333692,31	1318	389236,55	3332268,53
95	391683,41	3333679,56	1319	389237,22	3332267,78
96	391747,27	3333526,54	1320	389253,80	3332249,36
97	391821,52	3333355,63	1321	389254,11	3332249,02
98	391958,94	3333400,57	1322	389253,93	3332243,59
99	392262,41	3333499,85	1323	389253,83	3332240,88
100	392349,82	3333528,44	1324	389305,88	3332230,17
101	392368,05	3333497,27	1325	389308,14	3332231,46
102	392391,76	3333494,10	1326	389314,89	3332238,14
103	392399,81	3333493,86	1327	389316,23	3332239,45
104	392427,87	3333494,38	1328	389326,25	3332233,64
105	392478,80	3333486,80	1329	389322,57	3332226,00
106	392478,30	3333482,83	1330	389338,11	3332218,01
107	392509,73	3333465,03	1331	389339,40	3332220,38
108	392511,91	3333469,29	1332	389341,14	3332219,77
109	392561,16	3333442,64	1333	389337,33	3332204,13
110	392595,25	3333424,14	1334	389431,35	3332203,24
111	392708,39	3333362,21	1335	389444,50	3332201,10
112	392790,30	3333381,92	1336	389455,70	3332199,13
113	392794,66	3333388,80	1337	389475,59	3332196,25
114	392824,42	3333427,42	1338	389479,59	3332196,53
115	392848,65	3333412,42	1339	389478,98	3332181,08
116	392863,53	3333434,74	1340	389465,38	3332174,11
117	392837,13	3333450,69	1341	389432,08	3332178,84
118	392850,46	3333472,41	1342	389428,11	3332181,42
119	392856,67	3333482,48	1343	389426,94	3332184,43
120	392821,82	3333503,47	1344	389427,90	3332191,66
121	392826,11	3333510,87	1345	389429,68	3332194,26
122	392785,12	3333547,93	1346	389422,41	3332194,33
123	392751,71	3333546,71	1347	389306,39	3332195,41
124	392687,76	3333585,75	1348	389260,56	3332204,98

Номер точки	Координата X	Координата Y	Номер точки	Координата X	Координата Y
1	2	3	1	2	3
125	392677,28	3333592,34	1349	389253,03	3332206,96
126	392645,11	3333612,06	1350	389252,48	3332187,58
127	392611,91	3333633,75	1351	389250,24	3332187,44
128	392607,68	3333636,53	1352	389251,07	3332175,56
129	392608,41	3333637,87	1353	389252,13	3332175,62
130	392604,46	3333640,52	1354	389250,37	3332113,87
131	392594,52	3333645,72	1355	389321,57	3332002,82
132	392591,37	3333647,76	1356	389350,79	3331959,82
133	392589,85	3333644,63	1357	389374,13	3331941,80
134	392556,59	3333664,41	1358	389398,84	3331922,74
135	392554,89	3333661,55	1359	389415,66	3331909,85
136	392536,10	3333672,73	1360	389474,09	3331901,62
137	392536,40	3333673,23	1361	389486,44	3331899,57
138	392505,12	3333692,05	1362	389517,42	3331896,10
139	392488,72	3333699,68	1363	389516,31	3331886,18
140	392486,49	3333696,53	1364	389556,07	3331881,76
141	392480,04	3333701,02	1365	389557,17	3331891,69
142	392479,23	3333704,96	1366	389572,22	3331890,12
143	392455,22	3333721,06	1367	389647,08	3331881,16
144	392443,56	3333734,99	1368	389662,93	3331879,23
145	392418,69	3333764,00	1369	389686,84	3331876,28
146	392366,03	3333804,68	1370	389711,13	3331873,40
147	392354,46	3333813,22	1371	389715,92	3331872,81
148	392335,63	3333826,28	1372	389740,39	3331869,71
149	392319,47	3333838,17	1373	389754,91	3331867,88
150	392283,32	3333863,31	1374	389763,94	3332402,11
151	392274,02	3333852,81	1375	389769,00	3332521,05
152	392271,36	3333849,82	1376	389770,21	3332551,30
153	392269,79	3333848,05	1377	389770,72	3332564,21
154	392269,66	3333847,90	1378	389770,22	3332564,23
155	392261,21	3333858,86	1379	389769,65	3332579,39
156	392253,20	3333866,63	1380	389566,04	3332582,13
157	392243,08	3333876,38	1381	389564,24	3332579,02
158	392229,28	3333889,75	1382	389596,03	3332532,88

Номер точки	Координата X	Координата Y	Номер точки	Координата X	Координата Y
1	2	3	1	2	3
159	392228,10	3333890,58	1383	389655,54	3332468,94
160	392226,85	3333891,45	1384	389673,03	3332452,61
161	392216,65	3333898,85	1385	389707,33	3332424,58
162	392204,81	3333905,98	1386	389709,10	3332424,97
163	392200,94	3333908,49	1387	389714,95	3332428,61
164	392202,64	3333913,47	1388	389717,69	3332427,02
165	392220,66	3333914,77	1389	389746,03	3332390,56
166	392223,94	3333921,93	1390	389749,95	3332390,44
167	392251,26	3333907,96	1391	389758,65	3332397,67
168	392386,20	3333813,11	1392	389802,87	3332612,40
169	392403,65	3333799,50	1393	389803,71	3332630,88
170	392451,76	3333754,73	1394	389804,27	3332648,44
171	392455,14	3333752,45	1395	389804,59	3332651,47
172	392463,27	3333750,66	1396	389805,00	3332657,76
173	392522,73	3333727,95	1397	389805,12	3332660,13
174	392525,48	3333731,38	1398	389802,87	3332661,34
175	392609,26	3333699,10	1399	389777,84	3332663,51
176	392613,19	3333726,49	1400	389777,15	3332653,23
177	392624,28	3333771,89	1401	389776,42	3332645,64
178	392626,62	3333790,79	1402	389776,54	3332621,38
179	392632,49	3333804,93	1403	389776,57	3332614,70
180	392607,41	3333842,55	1404	389779,71	3332614,43
181	392602,25	3333848,28	1405	389808,09	3332675,00
182	392561,92	3333893,08	1406	389809,49	3332697,68
183	392523,86	3333936,78	1407	389810,41	3332712,32
184	392491,52	3333970,76	1408	389810,08	3332718,75
185	392449,05	3334014,80	1409	389807,78	3332719,03
186	392435,62	3334028,42	1410	389806,90	3332719,14
187	392417,40	3334047,20	1411	389799,17	3332720,09
188	392349,96	3334095,26	1412	389792,23	3332720,93
189	392345,77	3334094,69	1413	389787,41	3332718,30
190	392340,89	3334097,94	1414	389784,00	3332716,11
191	392337,45	3334103,19	1415	389779,51	3332694,11
192	392324,39	3334111,67	1416	389781,33	3332693,05

Номер точки	Координата X	Координата Y	Номер точки	Координата X	Координата Y
1	2	3	1	2	3
193	392297,41	3334129,44	1417	389778,24	3332675,75
194	392295,64	3334130,57	1418	389781,24	3332675,80
195	392268,47	3334147,97	1419	389783,93	3332674,58
196	392240,45	3334164,30	1420	389802,50	3332672,36
197	392233,98	3334154,99	1421	389802,95	3332675,07
198	392229,45	3334157,57	1422	389804,47	3332675,05
199	392219,72	3334166,41	1423	389745,83	3332624,01
200	392223,01	3334173,28	1424	389750,35	3332647,26
201	392178,14	3334198,25	1425	389749,77	3332650,65
202	392122,71	3334227,49	1426	389751,83	3332664,27
203	392115,34	3334214,81	1427	389733,04	3332667,47
204	392139,09	3334200,95	1428	389712,30	3332674,27
205	392158,48	3334190,74	1429	389688,19	3332682,19
206	392163,67	3334187,65	1430	389685,07	3332683,73
207	392167,17	3334185,56	1431	389679,26	3332686,43
208	392163,01	3334178,29	1432	389673,63	3332688,91
209	392156,87	3334181,74	1433	389669,76	3332690,73
210	392154,24	3334177,16	1434	389666,33	3332692,90
211	392145,30	3334182,33	1435	389663,94	3332694,04
212	392135,73	3334156,34	1436	389658,22	3332697,41
213	392098,30	3334171,85	1437	389657,88	3332698,46
214	392096,83	3334146,40	1438	389645,47	3332706,12
215	392095,73	3334094,81	1439	389627,35	3332721,47
216	392095,53	3334038,91	1440	389609,47	3332736,60
217	392086,85	3334039,55	1441	389607,55	3332734,54
218	392085,04	3334011,99	1442	389605,07	3332736,85
219	392089,02	3334006,00	1443	389600,81	3332741,66
220	392083,84	3334000,58	1444	389603,67	3332744,15
221	392079,83	3334002,74	1445	389593,91	3332754,38
222	392074,82	3334005,72	1446	389578,84	3332772,78
223	392049,99	3333985,12	1447	389576,85	3332775,36
224	392028,15	3333967,86	1448	389577,77	3332776,01
225	392014,63	3333946,75	1449	389561,74	3332797,81
226	392013,97	3333939,68	1450	389559,60	3332801,87

Номер точки	Координата X	Координата Y	Номер точки	Координата X	Координата Y
1	2	3	1	2	3
227	392014,32	3333936,01	1451	389550,59	3332814,21
228	392014,67	3333930,12	1452	389551,59	3332815,43
229	392015,08	3333922,76	1453	389545,10	3332827,52
230	392020,68	3333917,04	1454	389543,47	3332831,45
231	392040,09	3333922,37	1455	389543,10	3332832,04
232	392056,23	3333925,92	1456	389539,54	3332839,87
233	392081,09	3333928,96	1457	389537,89	3332839,85
234	392096,11	3333929,25	1458	389535,99	3332844,28
235	392104,76	3333929,37	1459	389537,10	3332845,52
236	392116,92	3333928,99	1460	389532,84	3332855,95
237	392135,24	3333926,77	1461	389527,62	3332866,58
238	392147,89	3333923,40	1462	389526,65	3332867,01
239	392162,14	3333919,06	1463	389523,73	3332875,26
240	392179,07	3333912,03	1464	389523,72	3332875,86
241	392189,64	3333906,89	1465	389522,63	3332880,35
242	392174,85	3333907,93	1466	389521,25	3332884,32
243	392121,75	3333908,29	1467	389518,75	3332891,54
244	392096,40	3333907,57	1468	389518,18	3332893,86
245	392039,87	3333905,47	1469	389516,74	3332899,81
246	392028,13	3333904,09	1470	389516,34	3332902,68
247	392021,56	3333902,92	1471	389510,47	3332902,49
248	392022,27	3333899,31	1472	389480,17	3332900,27
249	391968,21	3333883,63	1473	389475,87	3332899,73
250	391965,70	3333881,20	1474	389477,23	3332895,61
251	391964,74	3333878,14	1475	389478,75	3332889,08
252	391963,65	3333875,35	1476	389476,49	3332886,17
253	391957,97	3333870,12	1477	389481,17	3332868,22
254	391948,35	3333861,50	1478	389486,58	3332869,57
255	391914,38	3333830,23	1479	389490,25	3332869,98
256	391910,74	3333826,95	1480	389485,40	3332868,13
257	391908,73	3333823,42	1481	389491,49	3332845,53
258	391907,51	3333819,60	1482	389495,14	3332843,16
259	391906,93	3333815,56	1483	389495,70	3332839,51
260	391905,14	3333795,81	1484	389495,27	3332835,79

Номер точки	Координата X	Координата Y	Номер точки	Координата X	Координата Y
1	2	3	1	2	3
261	391906,34	3333787,18	1485	389489,67	3332830,67
262	391908,14	3333779,54	1486	389495,84	3332814,32
263	391907,68	3333775,40	1487	389503,32	3332816,65
264	391911,07	3333768,32	1488	389514,94	3332797,24
265	391917,34	3333763,39	1489	389517,21	3332793,46
266	391926,33	3333757,67	1490	389522,37	3332786,65
267	391917,00	3333754,83	1491	389529,88	3332776,77
268	391916,08	3333754,46	1492	389545,02	3332755,36
269	391906,73	3333750,64	1493	389547,08	3332756,71
270	391906,42	3333750,51	1494	389550,37	3332752,70
271	391905,81	3333750,27	1495	389546,12	3332749,29
272	391904,22	3333749,54	1496	389560,80	3332727,90
273	391902,22	3333749,48	1497	389565,69	3332728,73
274	391900,62	3333749,76	1498	389581,88	3332710,93
275	391898,96	3333750,46	1499	389578,87	3332707,82
276	391898,20	3333752,63	1500	389591,83	3332697,61
277	391895,26	3333760,97	1501	389596,14	3332693,86
278	391888,32	3333787,74	1502	389599,33	3332691,16
279	391882,50	3333804,17	1503	389602,10	3332687,81
280	391701,40	3333773,65	1504	389624,27	3332676,20
281	391667,35	3333769,92	1505	389633,10	3332670,48
282	391654,74	3333771,41	1506	389637,77	3332673,31
283	391637,46	3333772,82	1507	389639,77	3332671,83
284	391574,58	3333773,02	1508	389641,19	3332670,37
285	391553,79	3333772,95	1509	389645,58	3332666,97
286	391551,38	3333774,71	1510	389647,24	3332669,12
287	391550,70	3333776,77	1511	389648,54	3332670,93
288	391551,35	3333779,44	1512	389650,18	3332670,29
289	391553,38	3333781,86	1513	389653,13	3332668,88
290	391949,80	3333895,16	1514	389643,61	3332654,46
291	391938,74	3333902,57	1515	389655,46	3332648,87
292	391925,67	3333915,13	1516	389654,37	3332646,57
293	391926,91	3333915,63	1517	389666,61	3332639,75
294	391945,88	3333930,87	1518	389668,37	3332642,47

Номер точки	Координата X	Координата Y	Номер точки	Координата X	Координата Y
1	2	3	1	2	3
295	391953,61	3333932,90	1519	389669,92	3332645,58
296	391965,58	3333940,08	1520	389673,67	3332653,09
297	391979,46	3333948,82	1521	389697,15	3332641,63
298	391996,44	3333958,46	1522	389700,45	3332641,16
299	392006,39	3333965,32	1523	389713,32	3332636,80
300	392019,43	3333974,72	1524	389713,59	3332636,76
301	392032,79	3333983,90	1525	389714,70	3332636,00
302	392053,09	3333998,37	1526	389723,91	3332633,89
303	392060,44	3334006,40	1527	389724,08	3332633,95
304	392068,72	3334025,70	1528	389724,27	3332633,57
305	392071,10	3334031,95	1529	389723,49	3332633,59
306	392075,51	3334045,11	1530	389723,95	3332630,50
307	392080,97	3334066,35	1531	389725,69	3332627,96
308	392082,67	3334074,06	1532	389728,44	3332626,60
309	392082,96	3334081,27	1533	389742,76	3332623,69
310	392085,33	3334149,29	1534	389758,24	3332676,60
311	392084,54	3334164,38	1535	389761,13	3332694,38
312	392082,92	3334179,39	1536	389765,41	3332693,96
313	392082,47	3334184,54	1537	389768,03	3332717,71
314	392082,39	3334192,42	1538	389762,53	3332719,70
315	392082,61	3334208,44	1539	389745,41	3332722,66
316	392083,11	3334220,40	1540	389727,47	3332726,89
317	392084,24	3334240,31	1541	389724,39	3332718,29
318	392078,27	3334252,65	1542	389706,33	3332725,29
319	392046,70	3334269,18	1543	389707,71	3332728,52
320	392040,54	3334272,27	1544	389710,08	3332735,37
321	391975,40	3334305,15	1545	389695,19	3332743,59
322	391935,24	3334306,17	1546	389689,51	3332733,16
323	391935,86	3334309,83	1547	389672,76	3332743,31
324	391908,86	3334310,01	1548	389676,12	3332748,28
325	391898,44	3334304,38	1549	389676,79	3332748,38
326	391891,63	3334307,86	1550	389678,61	3332750,92
327	391884,81	3334307,28	1551	389679,60	3332753,02
328	391884,93	3334309,46	1552	389661,94	3332764,93

Номер точки	Координата X	Координата Y	Номер точки	Координата X	Координата Y
1	2	3	1	2	3
329	391879,99	3334309,71	1553	389646,86	3332776,12
330	391879,85	3334307,18	1554	389646,29	3332776,54
331	391870,31	3334307,27	1555	389662,28	3332792,32
332	391869,49	3334300,15	1556	389654,23	3332800,48
333	391861,49	3334300,48	1557	389646,56	3332795,30
334	391861,37	3334298,22	1558	389642,97	3332799,00
335	391856,93	3334298,46	1559	389640,32	3332801,76
336	391837,06	3334298,81	1560	389637,30	3332804,86
337	391823,03	3334308,77	1561	389633,32	3332809,61
338	391822,86	3334315,57	1562	389630,90	3332812,28
339	391823,17	3334326,89	1563	389611,27	3332835,23
340	391822,31	3334343,59	1564	389573,44	3332807,76
341	391829,53	3334349,30	1565	389572,16	3332806,85
342	391831,26	3334365,49	1566	389589,96	3332782,97
343	391785,38	3334368,24	1567	389592,55	3332779,86
344	391785,21	3334364,81	1568	389593,57	3332778,62
345	391784,95	3334359,88	1569	389598,55	3332771,82
346	391783,01	3334358,26	1570	389602,75	3332766,81
347	391782,55	3334342,68	1571	389604,00	3332765,24
348	391781,86	3334331,37	1572	389612,88	3332755,26
349	391783,77	3334328,88	1573	389617,74	3332750,74
350	391779,39	3334325,47	1574	389617,63	3332750,37
351	391735,12	3334327,19	1575	389619,79	3332748,11
352	391734,42	3334307,83	1576	389618,61	3332746,30
353	391645,22	3334310,90	1577	389626,59	3332739,52
354	391521,54	3334294,35	1578	389628,74	3332739,95
355	391452,99	3334297,42	1579	389636,77	3332733,60
356	391413,39	3334291,68	1580	389637,79	3332732,57
357	391413,34	3334293,07	1581	389636,91	3332731,35
358	391350,07	3334283,88	1582	389639,74	3332729,29
359	391344,24	3334277,87	1583	389640,24	3332729,98
360	391325,34	3334271,00	1584	389646,12	3332725,37
361	391326,16	3334250,39	1585	389648,19	3332725,02
362	391326,30	3334222,64	1586	389653,44	3332721,36

Номер точки	Координата X	Координата Y	Номер точки	Координата X	Координата Y
1	2	3	1	2	3
363	391326,58	3334212,71	1587	389655,86	3332719,48
364	391328,34	3334150,06	1588	389654,74	3332718,00
365	391334,76	3334118,34	1589	389674,02	3332705,83
366	391321,47	3334118,86	1590	389685,75	3332700,09
367	391308,18	3334119,02	1591	389686,91	3332702,53
368	391305,85	3334122,80	1592	389692,98	3332699,92
369	391306,41	3334135,00	1593	389694,87	3332699,23
370	391306,73	3334143,30	1594	389714,90	3332690,94
371	391312,36	3334143,22	1595	389731,50	3332685,72
372	391312,41	3334147,20	1596	389736,19	3332684,40
373	391312,54	3334155,53	1597	389735,67	3332682,39
374	391314,70	3334180,56	1598	389735,73	3332681,10
375	391315,90	3334231,06	1599	389702,65	3332984,92
376	391316,13	3334246,23	1600	389699,19	3333006,09
377	391314,58	3334267,08	1601	389654,71	3333014,60
378	391299,80	3334261,72	1602	389618,64	3333034,23
379	391301,05	3334258,11	1603	389594,02	3333046,96
380	391266,70	3334242,55	1604	389583,37	3333052,45
381	391246,99	3334227,56	1605	389579,31	3333044,17
382	391241,65	3334240,76	1606	389578,11	3333044,76
383	391199,15	3334223,86	1607	389572,39	3333034,85
384	391072,55	3334204,78	1608	389573,34	3333034,09
385	391074,69	3334177,10	1609	389566,44	3333022,61
386	391074,06	3334153,76	1610	389563,40	3333017,63
387	391073,89	3334147,53	1611	389564,33	3333017,05
388	391075,09	3334125,96	1612	389562,74	3333013,75
389	391074,62	3334113,16	1613	389559,49	3333009,02
390	391075,62	3334102,48	1614	389556,93	3333005,24
391	391076,83	3334070,56	1615	389554,46	3333001,34
392	391075,80	3334033,52	1616	389554,14	3333000,28
393	391100,03	3334007,01	1617	389552,81	3333000,87
394	391111,39	3334006,71	1618	389548,24	3332993,15
395	391120,45	3334016,90	1619	389548,28	3332990,87
396	391123,41	3334066,26	1620	389546,92	3332988,15

Номер точки	Координата X	Координата Y	Номер точки	Координата X	Координата Y
1	2	3	1	2	3
397	391147,19	3334064,12	1621	389543,36	3332982,48
398	391145,01	3334039,57	1622	389536,65	3332964,10
399	391141,34	3333996,04	1623	389554,60	3332955,26
400	391137,81	3333995,95	1624	389576,18	3332954,52
401	391128,99	3333995,51	1625	389579,75	3332960,07
402	391118,21	3333994,48	1626	389584,02	3332966,71
403	391116,51	3333990,97	1627	389585,33	3332965,79
404	391116,21	3333990,37	1628	389590,24	3332966,35
405	391113,84	3333990,52	1629	389594,92	3332974,95
406	391111,42	3333989,65	1630	389595,97	3332974,12
407	391113,40	3333958,52	1631	389597,24	3332966,89
408	391114,05	3333950,50	1632	389793,41	3333010,58
409	391114,79	3333943,23	1633	389794,73	3333031,02
410	391119,19	3333913,14	1634	389795,05	3333035,73
411	391128,82	3333913,41	1635	389795,29	3333038,29
412	391129,23	3333899,15	1636	389795,61	3333044,17
413	391130,78	3333884,28	1637	389801,48	3333125,55
414	391131,63	3333878,37	1638	389807,22	3333183,75
415	391141,71	3333877,04	1639	389804,88	3333183,95
416	391143,19	3333877,72	1640	389809,07	3333248,31
417	391149,50	3333877,67	1641	389809,87	3333261,28
418	391150,80	3333866,78	1642	389811,44	3333291,57
419	391193,59	3333845,49	1643	389812,86	3333306,52
420	391194,70	3333843,16	1644	389814,25	3333306,46
421	391197,08	3333838,21	1645	389815,43	3333327,82
422	391201,90	3333828,11	1646	389814,25	3333328,00
423	391197,07	3333825,61	1647	389819,57	3333414,88
424	391196,90	3333825,53	1648	389821,83	3333414,74
425	391184,50	3333837,48	1649	389823,08	3333436,36
426	391182,26	3333840,10	1650	389821,31	3333436,46
427	391176,38	3333842,51	1651	389807,80	3333437,25
428	391175,40	3333840,31	1652	389807,16	3333431,21
429	391170,63	3333842,76	1653	389804,88	3333431,42
430	391169,82	3333843,20	1654	389800,64	3333429,86

Номер точки	Координата X	Координата Y	Номер точки	Координата X	Координата Y
1	2	3	1	2	3
431	391170,74	3333844,92	1655	389799,72	3333419,41
432	391169,24	3333845,71	1656	389800,60	3333419,39
433	391168,33	3333844,00	1657	389800,35	3333416,44
434	391158,60	3333849,33	1658	389800,06	3333412,68
435	391154,13	3333851,89	1659	389792,39	3333399,01
436	391135,43	3333862,58	1660	389789,99	3333369,79
437	391126,50	3333871,46	1661	389784,58	3333359,39
438	391117,62	3333876,31	1662	389773,70	3333365,68
439	391115,05	3333876,38	1663	389772,55	3333363,60
440	391114,04	3333882,59	1664	389768,27	3333356,54
441	391114,40	3333883,39	1665	389761,05	3333344,59
442	391113,52	3333888,17	1666	389757,73	3333339,09
443	391113,00	3333891,91	1667	389754,23	3333339,27
444	391110,07	3333920,95	1668	389736,58	3333310,16
445	391105,38	3333944,94	1669	389734,62	3333306,11
446	391104,46	3333962,96	1670	389723,92	3333287,60
447	391103,41	3333983,85	1671	389706,27	3333257,80
448	391103,18	3333989,79	1672	389695,13	3333240,27
449	391102,50	3333992,91	1673	389690,79	3333232,17
450	391100,92	3333996,18	1674	389684,95	3333224,00
451	391091,71	3334006,61	1675	389674,06	3333208,09
452	391072,67	3334027,24	1676	389668,23	3333198,17
453	391073,62	3333993,53	1677	389654,67	3333175,77
454	391048,74	3333994,22	1678	389643,60	3333157,95
455	391048,84	3333997,99	1679	389642,63	3333158,39
456	391053,39	3334002,10	1680	389633,51	3333144,48
457	391066,86	3334001,73	1681	389632,10	3333142,19
458	391067,66	3334031,16	1682	389628,94	3333136,93
459	391067,75	3334038,95	1683	389623,73	3333128,33
460	391067,61	3334045,41	1684	389621,35	3333123,68
461	391067,37	3334056,22	1685	389623,01	3333122,49
462	391066,63	3334066,69	1686	389622,63	3333121,72
463	391056,90	3334067,88	1687	389618,15	3333114,44
464	391047,28	3334068,85	1688	389621,01	3333112,61

Номер точки	Координата X	Координата Y	Номер точки	Координата X	Координата Y
1	2	3	1	2	3
465	391045,33	3334069,04	1689	389615,22	3333103,16
466	391044,22	3334069,15	1690	389612,88	3333104,66
467	391033,19	3334006,87	1691	389604,93	3333091,77
468	391032,41	3334006,99	1692	389607,38	3333090,39
469	391031,85	3334003,56	1693	389603,89	3333084,60
470	391032,59	3334003,45	1694	389599,78	3333077,78
471	391026,84	3333971,00	1695	389597,38	3333079,26
472	391025,58	3333931,33	1696	389588,39	3333064,54
473	391022,78	3333931,48	1697	389590,65	3333062,71
474	391019,36	3333898,35	1698	389613,80	3333048,61
475	391032,02	3333888,05	1699	389619,70	3333049,25
476	391025,14	3333877,24	1700	389628,00	3333044,44
477	391021,69	3333872,43	1701	389627,34	3333043,35
478	391009,28	3333855,94	1702	389657,16	3333023,98
479	390995,15	3333860,23	1703	389697,47	3333015,54
480	390987,35	3333850,23	1704	389711,79	3333012,70
481	390986,25	3333848,18	1705	389785,73	3333006,59
482	390984,55	3333846,02	1706	389519,46	3332956,46
483	390983,83	3333845,11	1707	389522,23	3332968,34
484	390952,95	3333804,54	1708	389524,71	3332975,24
485	390950,94	3333802,63	1709	389525,97	3332974,93
486	390939,23	3333787,79	1710	389527,14	3332979,71
487	390936,85	3333785,31	1711	389528,32	3332984,92
488	390934,42	3333780,67	1712	389529,05	3332987,80
489	390930,04	3333774,68	1713	389531,32	3332996,72
490	390929,07	3333774,39	1714	389531,53	3332996,71
491	390917,30	3333759,38	1715	389532,34	3332998,75
492	390915,35	3333756,86	1716	389539,60	3333010,45
493	390894,83	3333730,37	1717	389542,77	3333015,77
494	390870,45	3333698,29	1718	389544,75	3333019,29
495	390913,25	3333666,07	1719	389547,67	3333024,72
496	390965,57	3333625,56	1720	389549,96	3333028,76
497	391027,79	3333576,30	1721	389551,02	3333030,48
498	391071,59	3333543,27	1722	389552,39	3333032,59

Номер точки	Координата X	Координата Y	Номер точки	Координата X	Координата Y
1	2	3	1	2	3
499	391103,33	3333518,42	1723	389555,74	3333037,70
500	391158,81	3333476,53	1724	389556,72	3333039,20
501	391151,60	3333469,50	1725	389564,69	3333051,53
502	391130,02	3333487,57	1726	389566,83	3333050,38
503	391128,09	3333491,37	1727	389573,67	3333061,00
504	391087,75	3333523,05	1728	389552,07	3333074,51
505	391075,00	3333532,62	1729	389551,35	3333073,36
506	391024,55	3333571,66	1730	389541,95	3333079,25
507	390958,06	3333622,73	1731	389534,68	3333083,81
508	390853,56	3333702,83	1732	389521,50	3333092,08
509	390796,33	3333746,53	1733	389522,55	3333093,85
510	390761,59	3333773,22	1734	389517,03	3333097,44
511	390731,80	3333796,65	1735	389515,05	3333097,56
512	390729,04	3333793,34	1736	389511,89	3333100,11
513	390684,15	3333736,31	1737	389511,94	3333101,79
514	390640,00	3333722,31	1738	389506,80	3333105,36
515	390591,53	3333706,93	1739	389490,00	3333116,02
516	390523,53	3333707,78	1740	389482,12	3333121,11
517	390405,64	3333566,21	1741	389480,13	3333118,58
518	390424,22	3333552,06	1742	389469,39	3333125,32
519	390418,74	3333545,37	1743	389469,18	3333125,03
520	390456,30	3333515,41	1744	389466,56	3333126,79
521	390465,21	3333501,92	1745	389464,29	3333128,36
522	390468,96	3333501,59	1746	389461,99	3333129,94
523	390474,93	3333489,22	1747	389459,02	3333132,00
524	390471,45	3333484,66	1748	389450,59	3333137,19
525	390444,10	3333505,50	1749	389449,14	3333138,08
526	390415,00	3333467,05	1750	389422,15	3333089,65
527	390403,94	3333474,93	1751	389426,32	3333087,00
528	390403,28	3333487,82	1752	389431,50	3333084,69
529	390382,93	3333504,35	1753	389434,07	3333083,54
530	390405,40	3333534,98	1754	389435,22	3333083,03
531	390405,99	3333535,78	1755	389438,47	3333082,88
532	390373,33	3333560,66	1756	389441,28	3333084,43

Номер точки	Координата X	Координата Y	Номер точки	Координата X	Координата Y
1	2	3	1	2	3
533	390372,72	3333559,86	1757	389444,48	3333085,50
534	390368,76	3333562,86	1758	389443,35	3333082,90
535	390316,90	3333567,97	1759	389447,91	3333077,20
536	390262,60	3333573,23	1760	389453,14	3333073,16
537	390258,66	3333573,61	1761	389459,20	3333069,49
538	390255,40	3333531,77	1762	389454,00	3333061,81
539	390253,09	3333521,68	1763	389463,80	3333055,81
540	390249,54	3333514,92	1764	389460,70	3333052,76
541	390245,14	3333509,94	1765	389457,06	3333050,10
542	390230,15	3333498,68	1766	389455,03	3333047,33
543	390226,61	3333496,02	1767	389453,42	3333048,10
544	390226,54	3333496,19	1768	389451,24	3333045,99
545	390202,63	3333484,02	1769	389449,71	3333043,03
546	390198,22	3333481,51	1770	389448,98	3333039,77
547	390163,37	3333460,70	1771	389449,11	3333038,92
548	390165,15	3333458,36	1772	389467,10	3333031,76
549	390167,65	3333454,52	1773	389478,62	3333025,74
550	390156,69	3333446,46	1774	389478,01	3333024,73
551	390151,90	3333452,86	1775	389475,96	3333021,91
552	390143,31	3333452,24	1776	389476,40	3333019,36
553	390131,72	3333446,44	1777	389476,92	3333013,44
554	390112,39	3333431,03	1778	389476,23	3333002,75
555	390106,47	3333426,83	1779	389475,89	3332993,12
556	390102,36	3333423,91	1780	389475,24	3332981,03
557	390113,21	3333408,30	1781	389474,65	3332968,00
558	390196,44	3333300,96	1782	389476,83	3332967,93
559	390260,03	3333221,07	1783	389487,49	3332967,57
560	390262,92	3333223,27	1784	389487,12	3332957,57
561	390277,69	3333234,47	1785	389579,57	3333073,34
562	390275,40	3333237,41	1786	389594,59	3333100,85
563	390321,33	3333298,01	1787	389596,47	3333104,39
564	390340,57	3333284,00	1788	389597,71	3333103,36
565	390338,32	3333280,99	1789	389601,63	3333109,86
566	390280,68	3333204,57	1790	389607,78	3333120,08

Номер точки	Координата X	Координата Y	Номер точки	Координата X	Координата Y
1	2	3	1	2	3
567	390278,96	3333202,38	1791	389609,04	3333119,25
568	390278,15	3333201,35	1792	389611,33	3333122,95
569	390277,91	3333197,37	1793	389609,09	3333124,43
570	390278,41	3333196,82	1794	389617,64	3333138,63
571	390364,38	3333131,70	1795	389618,61	3333138,02
572	390462,48	3333056,05	1796	389623,92	3333146,74
573	390521,77	3333008,74	1797	389633,50	3333162,60
574	390524,14	3333006,30	1798	389635,24	3333162,53
575	390530,55	3333007,24	1799	389645,67	3333179,06
576	390532,23	3333005,68	1800	389644,09	3333180,10
577	390565,19	3332976,49	1801	389657,72	3333202,72
578	390571,10	3332973,55	1802	389659,70	3333201,82
579	390589,86	3332957,89	1803	389675,88	3333229,76
580	390643,44	3332916,14	1804	389685,53	3333246,26
581	390648,46	3332912,10	1805	389704,69	3333278,72
582	390651,62	3332909,88	1806	389705,61	3333278,33
583	390702,42	3332871,33	1807	389716,68	3333297,48
584	390702,97	3332869,63	1808	389715,50	3333298,21
585	390706,01	3332867,05	1809	389718,68	3333303,44
586	390710,90	3332863,56	1810	389720,84	3333302,42
587	390713,87	3332861,47	1811	389727,13	3333312,94
588	390717,40	3332858,69	1812	389732,11	3333321,31
589	390738,63	3332842,61	1813	389730,30	3333322,71
590	390749,95	3332833,61	1814	389739,10	3333337,27
591	390754,38	3332830,21	1815	389742,06	3333335,43
592	390757,45	3332827,86	1816	389747,46	3333344,25
593	390763,39	3332823,29	1817	389754,55	3333355,44
594	390817,36	3332781,99	1818	389749,99	3333358,23
595	390838,52	3332799,36	1819	389752,74	3333363,18
596	390849,14	3332807,95	1820	389745,13	3333368,21
597	390861,64	3332819,28	1821	389746,14	3333370,78
598	390862,28	3332818,73	1822	389734,74	3333377,22
599	390876,46	3332833,16	1823	389727,26	3333380,10
600	390877,82	3332834,63	1824	389712,40	3333389,58

Номер точки	Координата X	Координата Y	Номер точки	Координата X	Координата Y
1	2	3	1	2	3
601	390882,69	3332840,35	1825	389709,81	3333390,71
602	390887,34	3332847,19	1826	389699,93	3333396,77
603	390889,45	3332850,44	1827	389693,54	3333386,20
604	390888,92	3332850,88	1828	389692,08	3333387,07
605	390889,48	3332851,48	1829	389688,31	3333379,66
606	390891,45	3332850,23	1830	389687,31	3333380,21
607	390902,42	3332843,25	1831	389680,62	3333369,29
608	390913,93	3332854,70	1832	389678,82	3333364,93
609	390920,11	3332848,97	1833	389669,46	3333349,05
610	390927,70	3332842,13	1834	389659,62	3333332,21
611	390930,83	3332845,67	1835	389657,61	3333326,77
612	390943,11	3332844,38	1836	389651,07	3333315,94
613	390946,68	3332848,71	1837	389647,88	3333310,68
614	390953,54	3332857,07	1838	389646,92	3333311,25
615	390952,38	3332859,56	1839	389645,21	3333308,66
616	390957,40	3332865,74	1840	389646,25	3333307,97
617	390959,66	3332864,10	1841	389639,37	3333296,59
618	390959,18	3332863,45	1842	389638,36	3333297,19
619	390974,24	3332852,51	1843	389631,07	3333284,99
620	390976,07	3332852,25	1844	389627,80	3333279,25
621	390987,85	3332843,73	1845	389629,25	3333278,32
622	390973,74	3332825,87	1846	389625,36	3333271,61
623	390975,64	3332824,42	1847	389616,55	3333258,50
624	390971,94	3332819,63	1848	389609,25	3333245,68
625	390951,83	3332835,33	1849	389604,19	3333237,30
626	390947,82	3332837,97	1850	389605,54	3333236,39
627	390942,82	3332840,08	1851	389596,38	3333221,15
628	390933,76	3332839,79	1852	389590,68	3333212,34
629	390917,72	3332835,69	1853	389580,27	3333194,16
630	390913,45	3332831,83	1854	389578,40	3333195,24
631	390907,49	3332825,83	1855	389566,83	3333176,60
632	390907,14	3332819,50	1856	389551,83	3333151,76
633	390915,51	3332807,87	1857	389550,64	3333152,50
634	390922,14	3332803,58	1858	389538,20	3333131,62

Номер точки	Координата X	Координата Y	Номер точки	Координата X	Координата Y
1	2	3	1	2	3
635	390923,75	3332805,75	1859	389531,17	3333119,62
636	390945,81	3332789,49	1860	389530,97	3333115,92
637	390940,71	3332782,54	1861	389532,45	3333114,98
638	390948,55	3332776,88	1862	389528,09	3333107,61
639	390942,97	3332769,29	1863	389533,58	3333104,17
640	390929,47	3332751,18	1864	389553,86	3333091,53
641	390924,27	3332744,19	1865	389760,01	3333371,92
642	390915,80	3332751,87	1866	389761,19	3333374,03
643	390932,35	3332771,78	1867	389762,24	3333373,39
644	390929,83	3332785,68	1868	389774,27	3333396,12
645	390892,38	3332818,78	1869	389780,58	3333408,04
646	390882,24	3332827,71	1870	389795,53	3333434,38
647	390837,67	3332783,85	1871	389804,67	3333451,58
648	390847,31	3332775,64	1872	389822,11	3333449,77
649	390853,10	3332770,71	1873	389826,82	3333449,29
650	390843,15	3332762,39	1874	389827,52	3333454,93
651	390926,69	3332698,27	1875	389832,23	3333492,51
652	390945,91	3332679,75	1876	389834,10	3333501,00
653	390034,01	3331848,04	1877	389835,62	3333514,96
654	390061,51	3331879,47	1878	389839,09	3333564,05
655	390058,62	3331923,99	1879	389839,17	3333567,35
656	390047,32	3331972,63	1880	389841,71	3333602,89
657	390047,59	3331992,63	1881	389833,29	3333604,83
658	390048,25	3332045,22	1882	389832,28	3333605,12
659	390050,46	3332099,99	1883	389828,72	3333606,13
660	390059,40	3332121,04	1884	389825,16	3333604,79
661	390072,58	3332107,22	1885	389799,89	3333558,26
662	390092,95	3332088,94	1886	389799,22	3333558,61
663	390109,11	3332068,70	1887	389797,95	3333558,24
664	390117,56	3332055,57	1888	389795,05	3333553,55
665	390123,05	3332057,85	1889	389792,42	3333555,01
666	390129,09	3332061,75	1890	389787,69	3333547,18
667	390135,84	3332064,50	1891	389789,25	3333545,85
668	390225,68	3332355,60	1892	389783,57	3333536,25

Номер точки	Координата X	Координата Y	Номер точки	Координата X	Координата Y
1	2	3	1	2	3
669	390245,14	3332419,28	1893	389779,88	3333534,81
670	390214,87	3332519,30	1894	389775,56	3333527,00
671	390233,57	3332587,77	1895	389759,80	3333500,04
672	390259,23	3332605,75	1896	389752,48	3333486,47
673	390263,41	3332605,31	1897	389752,70	3333484,07
674	390272,28	3332603,95	1898	389746,03	3333473,03
675	390282,27	3332602,40	1899	389743,31	3333472,38
676	390298,42	3332598,95	1900	389731,95	3333453,07
677	390309,11	3332595,73	1901	389727,60	3333446,70
678	390323,38	3332591,44	1902	389719,43	3333433,85
679	390343,50	3332582,36	1903	389705,70	3333406,19
680	390357,83	3332572,92	1904	389732,61	3333388,63
681	390374,89	3332558,95	1905	389731,23	3333385,76
682	390408,15	3332528,88	1906	389749,78	3333375,97
683	390431,34	3332495,88	1907	389752,42	3333376,75
684	390446,37	3332464,68	1908	389512,38	3333115,50
685	390454,08	3332436,06	1909	389530,21	3333145,10
686	390456,80	3332407,41	1910	389533,45	3333150,47
687	390455,84	3332364,41	1911	389534,84	3333152,78
688	390454,20	3332332,43	1912	389536,61	3333155,72
689	390459,94	3332331,03	1913	389541,72	3333164,62
690	390467,27	3332311,16	1914	389544,93	3333170,17
691	390476,46	3332322,16	1915	389546,43	3333172,75
692	390474,10	3332325,63	1916	389554,47	3333186,26
693	390476,81	3332327,55	1917	389555,06	3333186,49
694	390513,28	3332378,65	1918	389558,59	3333192,19
695	390537,18	3332359,10	1919	389565,72	3333203,79
696	390578,92	3332324,96	1920	389567,81	3333202,51
697	390577,78	3332320,61	1921	389572,85	3333210,78
698	390603,05	3332286,53	1922	389572,84	3333211,61
699	390610,79	3332291,49	1923	389579,26	3333221,63
700	390626,53	3332301,59	1924	389590,96	3333240,20
701	390647,80	3332315,23	1925	389591,42	3333239,91
702	390662,20	3332324,42	1926	389600,01	3333254,48

Номер точки	Координата X	Координата Y	Номер точки	Координата X	Координата Y
1	2	3	1	2	3
703	390675,37	3332332,89	1927	389605,13	3333261,79
704	390687,58	3332340,72	1928	389610,71	3333270,78
705	390699,42	3332348,41	1929	389616,99	3333280,80
706	390710,55	3332355,75	1930	389613,54	3333282,93
707	390722,67	3332363,69	1931	389623,97	3333300,19
708	390733,61	3332371,25	1932	389626,68	3333298,51
709	390742,97	3332377,92	1933	389631,72	3333306,73
710	390744,63	3332379,10	1934	389630,82	3333307,24
711	390756,62	3332388,21	1935	389636,33	3333316,93
712	390768,01	3332397,17	1936	389646,58	3333333,88
713	390780,01	3332407,12	1937	389657,72	3333350,37
714	390802,90	3332427,53	1938	389663,41	3333359,57
715	390812,74	3332437,04	1939	389664,33	3333359,01
716	390821,42	3332445,81	1940	389669,72	3333368,28
717	390830,61	3332455,86	1941	389668,75	3333368,89
718	390840,07	3332466,50	1942	389679,01	3333386,01
719	390850,50	3332478,52	1943	389682,94	3333392,98
720	390862,99	3332493,13	1944	389689,22	3333403,79
721	390872,34	3332504,06	1945	389686,92	3333405,33
722	390882,28	3332515,75	1946	389681,63	3333408,87
723	390893,48	3332528,90	1947	389681,37	3333410,74
724	390902,74	3332539,77	1948	389663,14	3333422,06
725	390911,77	3332550,41	1949	389662,94	3333422,08
726	390920,75	3332561,10	1950	389662,39	3333421,25
727	390929,80	3332571,84	1951	389660,82	3333422,22
728	390939,94	3332583,77	1952	389667,99	3333430,86
729	390943,97	3332588,64	1953	389696,29	3333413,60
730	390948,12	3332588,19	1954	389708,80	3333434,66
731	390948,80	3332594,39	1955	389718,73	3333451,29
732	390949,84	3332595,64	1956	389718,22	3333451,72
733	390961,38	3332609,28	1957	389722,15	3333458,32
734	390952,78	3332617,59	1958	389727,05	3333465,28
735	390949,75	3332620,53	1959	389728,66	3333468,99
736	390900,57	3332667,89	1960	389732,67	3333475,39

Номер точки	Координата X	Координата Y	Номер точки	Координата X	Координата Y
1	2	3	1	2	3
737	390681,42	3332835,46	1961	389731,49	3333477,97
738	390587,89	3332907,34	1962	389730,82	3333479,18
739	390584,63	3332896,55	1963	389735,14	3333486,45
740	390558,95	3332831,99	1964	389738,07	3333491,32
741	390552,96	3332819,49	1965	389739,63	3333493,70
742	390564,71	3332812,63	1966	389741,01	3333493,72
743	390551,84	3332795,68	1967	389743,44	3333493,85
744	390545,46	3332786,41	1968	389748,68	3333502,86
745	390542,50	3332779,51	1969	389749,61	3333502,51
746	390527,25	3332742,25	1970	389756,20	3333513,73
747	390524,07	3332717,54	1971	389759,18	3333518,99
748	390512,70	3332634,67	1972	389764,27	3333526,63
749	390514,00	3332745,70	1973	389770,16	3333536,75
750	390514,07	3332752,18	1974	389769,18	3333537,23
751	390517,89	3332760,32	1975	389788,39	3333570,38
752	390522,67	3332771,51	1976	389794,98	3333581,29
753	390527,62	3332795,16	1977	389794,23	3333581,76
754	390532,48	3332809,15	1978	389803,01	3333596,26
755	390537,35	3332815,57	1979	389808,85	3333605,94
756	390549,27	3332827,95	1980	389815,25	3333616,52
757	390552,45	3332834,59	1981	389814,19	3333617,21
758	390577,94	3332898,58	1982	389827,78	3333640,37
759	390582,00	3332911,85	1983	389835,44	3333653,67
760	390553,91	3332933,34	1984	389840,77	3333663,31
761	390552,71	3332926,92	1985	389836,24	3333665,81
762	390551,35	3332935,31	1986	389814,28	3333677,88
763	390337,21	3333099,35	1987	389795,55	3333689,42
764	390275,63	3333006,91	1988	389790,77	3333689,84
765	390232,67	3332974,03	1989	389786,58	3333692,97
766	389959,69	3332967,23	1990	389774,10	3333672,33
767	389959,74	3332967,99	1991	389753,47	3333638,18
768	389864,45	3332951,70	1992	389732,94	3333604,22
769	389863,22	3332931,20	1993	389722,36	3333586,73
770	389859,67	3332872,08	1994	389715,36	3333575,16

Номер точки	Координата X	Координата Y	Номер точки	Координата X	Координата Y
1	2	3	1	2	3
771	389867,87	3332872,21	1995	389710,19	3333566,60
772	389953,72	3332876,10	1996	389709,06	3333564,73
773	389953,64	3332874,76	1997	389702,21	3333551,89
774	389991,72	3332874,22	1998	389701,53	3333552,30
775	390046,18	3332857,10	1999	389686,12	3333526,23
776	390041,48	3332681,02	2000	389673,63	3333505,81
777	390040,30	3332662,81	2001	389666,53	3333490,76
778	390034,60	3332661,12	2002	389652,72	3333467,85
779	390034,29	3332662,23	2003	389649,03	3333470,13
780	390033,86	3332663,59	2004	389640,86	3333457,08
781	390032,87	3332666,94	2005	389639,82	3333453,42
782	390026,17	3332665,09	2006	389643,45	3333451,19
783	390015,07	3332659,71	2007	389635,13	3333436,66
784	390013,70	3332607,53	2008	389630,96	3333439,15
785	390017,67	3332600,49	2009	389622,45	3333423,54
786	390020,92	3332598,09	2010	389620,87	3333424,53
787	390024,33	3332596,06	2011	389611,62	3333408,00
788	390028,24	3332594,71	2012	389613,62	3333406,86
789	390036,85	3332594,57	2013	389606,98	3333395,88
790	390067,46	3332593,14	2014	389604,37	3333397,50
791	390080,26	3332592,54	2015	389596,76	3333385,27
792	390110,55	3332585,55	2016	389599,87	3333383,27
793	390119,36	3332583,40	2017	389595,54	3333376,11
794	390124,17	3332581,79	2018	389591,65	3333369,28
795	390169,73	3332562,15	2019	389590,21	3333366,22
796	390177,96	3332556,99	2020	389589,28	3333366,60
797	390183,59	3332552,41	2021	389578,84	3333349,33
798	390187,22	3332546,60	2022	389575,08	3333343,10
799	390189,55	3332541,62	2023	389576,70	3333342,04
800	390191,79	3332534,88	2024	389561,17	3333315,14
801	390191,75	3332520,03	2025	389558,95	3333316,43
802	390190,65	3332510,60	2026	389558,04	3333314,92
803	390185,01	3332486,10	2027	389554,07	3333308,40
804	390154,44	3332380,17	2028	389554,62	3333304,81

Номер точки	Координата X	Координата Y	Номер точки	Координата X	Координата Y
1	2	3	1	2	3
805	390147,01	3332382,69	2029	389552,62	3333301,86
806	390131,16	3332374,60	2030	389549,46	3333300,74
807	390132,88	3332379,42	2031	389548,69	3333301,23
808	390094,44	3332391,39	2032	389545,56	3333295,87
809	390096,58	3332396,48	2033	389533,07	3333275,55
810	390099,76	3332399,99	2034	389521,89	3333256,37
811	390103,34	3332411,24	2035	389519,56	3333252,37
812	390143,11	3332399,68	2036	389518,58	3333248,04
813	390146,95	3332401,02	2037	389514,18	3333241,23
814	390172,43	3332489,36	2038	389515,72	3333240,26
815	390177,82	3332512,82	2039	389509,98	3333230,40
816	390178,76	3332520,81	2040	389508,61	3333231,23
817	390178,78	3332532,79	2041	389500,21	3333217,79
818	390177,46	3332536,80	2042	389499,55	3333218,18
819	390175,79	3332540,38	2043	389486,40	3333196,42
820	390173,32	3332543,69	2044	389487,74	3333194,56
821	390170,39	3332546,41	2045	389485,21	3333190,75
822	390163,69	3332550,60	2046	389484,52	3333190,77
823	390119,52	3332569,64	2047	389482,12	3333187,22
824	390115,75	3332570,90	2048	389481,59	3333187,47
825	390107,94	3332572,80	2049	389478,56	3333182,78
826	390103,99	3332573,46	2050	389478,27	3333182,96
827	390099,99	3332573,65	2051	389476,60	3333184,03
828	390031,75	3332574,07	2052	389473,52	3333179,06
829	390012,26	3332588,68	2053	389475,21	3333177,88
830	390008,88	3332595,85	2054	389458,09	3333149,58
831	390007,27	3332611,68	2055	389458,91	3333143,78
832	390006,14	3332647,63	2056	389476,84	3333133,33
833	390006,99	3332655,56	2057	389482,91	3333129,84
834	390008,46	3332663,40	2058	389485,19	3333133,42
835	390009,76	3332667,17	2059	389489,66	3333130,42
836	390011,40	3332670,82	2060	389488,88	3333129,21
837	390013,51	3332674,08	2061	389495,91	3333124,93
838	390025,52	3332690,52	2062	389496,75	3333125,08

Номер точки	Координата X	Координата Y	Номер точки	Координата X	Координата Y
1	2	3	1	2	3
839	390033,44	3332702,04	2063	389837,35	3333682,84
840	390033,20	3332705,25	2064	389839,38	3333714,08
841	390033,75	3332717,57	2065	389833,40	3333717,60
842	390034,34	3332743,93	2066	389814,95	3333728,48
843	390035,62	3332800,71	2067	389800,99	3333704,20
844	390036,74	3332840,51	2068	389819,46	3333693,33
845	390034,32	3332841,64	2069	389397,45	3332960,56
846	390012,01	3332859,40	2070	389364,37	3333059,83
847	389968,41	3332860,03	2071	389362,68	3333064,90
848	389968,01	3332858,60	2072	389367,95	3333065,67
849	389864,58	3332857,68	2073	389373,20	3333066,40
850	389834,57	3332857,42	2074	389357,99	3333249,50
851	389829,00	3332851,77	2075	389352,06	3333249,72
852	389832,33	3332776,44	2076	389283,55	3333221,97
853	389832,01	3332755,16	2077	389259,32	3333212,03
854	389830,81	3332715,36	2078	389259,45	3333211,41
855	389833,02	3332714,14	2079	389259,76	3333207,64
856	389831,71	3332689,84	2080	389260,58	3333196,72
857	389830,51	3332689,74	2081	389252,30	3333196,63
858	389829,87	3332678,90	2082	389251,50	3333196,50
859	389829,59	3332673,47	2083	389243,06	3333196,52
860	389829,21	3332670,92	2084	389243,03	3333193,59
861	389845,13	3332670,57	2085	389242,18	3333193,59
862	389848,06	3332670,39	2086	389242,16	3333191,17
863	389851,75	3332669,77	2087	389243,02	3333191,16
864	389865,68	3332668,41	2088	389242,96	3333185,66
865	389885,80	3332666,52	2089	389242,08	3333185,66
866	389887,28	3332666,24	2090	389242,05	3333183,17
867	389891,26	3332665,97	2091	389242,93	3333183,16
868	389894,11	3332665,83	2092	389242,88	3333177,65
869	389906,54	3332666,36	2093	389242,00	3333177,65
870	389910,67	3332666,42	2094	389242,00	3333175,14
871	389910,64	3332664,89	2095	389242,86	3333175,15
872	389939,03	3332661,92	2096	389242,81	3333169,59

Номер точки	Координата X	Координата Y	Номер точки	Координата X	Координата Y
1	2	3	1	2	3
873	389937,86	3332650,92	2097	389241,95	3333169,59
874	389932,59	3332651,35	2098	389241,93	3333167,11
875	389906,30	3332653,93	2099	389242,78	3333167,10
876	389890,03	3332655,80	2100	389242,73	3333161,58
877	389885,99	3332656,16	2101	389241,86	3333161,60
878	389882,34	3332656,75	2102	389241,84	3333159,12
879	389882,27	3332656,05	2103	389242,72	3333159,09
880	389865,29	3332657,50	2104	389242,67	3333153,59
881	389852,58	3332659,31	2105	389241,80	3333153,61
882	389836,98	3332660,50	2106	389241,76	3333151,12
883	389836,64	3332649,27	2107	389242,64	3333151,10
884	389835,49	3332610,81	2108	389242,58	3333145,68
885	389834,03	3332610,92	2109	389241,71	3333145,70
886	389822,22	3332495,57	2110	389241,69	3333143,20
887	389816,47	3332496,17	2111	389242,56	3333143,18
888	389812,96	3332465,92	2112	389242,51	3333137,57
889	389808,82	3332439,02	2113	389241,62	3333137,58
890	389808,00	3332382,52	2114	389241,61	3333135,07
891	389807,38	3332341,07	2115	389242,48	3333135,06
892	389807,44	3332328,69	2116	389242,44	3333129,71
893	389821,88	3332317,37	2117	389241,54	3333129,73
894	389812,42	3332322,73	2118	389241,53	3333127,19
895	389807,49	3332314,03	2119	389242,42	3333127,17
896	389805,02	3332309,69	2120	389242,37	3333121,50
897	389838,47	3332288,59	2121	389241,48	3333121,49
898	389827,92	3332293,55	2122	389241,49	3333119,02
899	389815,26	3332299,38	2123	389242,34	3333119,02
900	389806,87	3332302,87	2124	389242,32	3333116,12
901	389804,66	3332145,50	2125	389249,59	3333116,03
902	389803,97	3332096,73	2126	389249,52	3333114,30
903	389803,51	3332062,75	2127	389249,42	3333111,29
904	389802,68	3332037,73	2128	389242,24	3333111,34
905	389802,55	3332022,49	2129	389242,21	3333108,64
906	389801,46	3331975,80	2130	389241,35	3333108,64

Номер точки	Координата X	Координата Y	Номер точки	Координата X	Координата Y
1	2	3	1	2	3
907	389801,02	3331957,45	2131	389241,33	3333106,14
908	389799,33	3331871,80	2132	389242,19	3333106,14
909	389801,21	3331871,77	2133	389242,16	3333101,64
910	389801,07	3331862,38	2134	389242,15	3333100,59
911	389840,77	3331858,67	2135	389241,27	3333100,59
912	389943,88	3331848,47	2136	389241,26	3333098,09
913	389945,47	3331870,52	2137	389242,14	3333098,09
914	389965,29	3331855,31	2138	389242,10	3333095,54
915	390215,18	3333023,61	2139	389242,07	3333092,68
916	390238,63	3333041,55	2140	389241,15	3333092,64
917	390310,11	3333148,86	2141	389241,20	3333090,07
918	390304,05	3333153,65	2142	389242,06	3333090,10
919	390235,91	3333208,56	2143	389242,09	3333084,61
920	390228,05	3333214,89	2144	389241,10	3333084,61
921	390184,52	3333249,97	2145	389241,10	3333082,11
922	390166,42	3333263,98	2146	389242,01	3333082,12
923	390151,50	3333276,65	2147	389241,96	3333076,56
924	390117,05	3333299,34	2148	389241,04	3333076,56
925	390112,84	3333302,08	2149	389241,04	3333075,29
926	390122,45	3333322,01	2150	389241,04	3333074,10
927	390139,34	3333334,84	2151	389241,95	3333074,11
928	390136,08	3333339,09	2152	389241,92	3333071,42
929	390111,82	3333370,58	2153	389241,91	3333068,58
930	390102,50	3333363,27	2154	389240,99	3333068,57
931	390038,70	3333367,98	2155	389240,99	3333067,35
932	389979,84	3333373,27	2156	389241,00	3333066,12
933	389967,65	3333358,03	2157	389241,89	3333066,11
934	389957,09	3333347,52	2158	389241,87	3333063,37
935	389950,27	3333347,95	2159	389241,85	3333060,62
936	389848,31	3333355,87	2160	389240,97	3333060,63
937	389845,38	3333319,30	2161	389240,97	3333059,43
938	389853,74	3333318,92	2162	389240,96	3333058,23
939	389853,29	3333312,02	2163	389241,83	3333058,21
940	389852,91	3333306,20	2164	389241,79	3333052,56

Номер точки	Координата X	Координата Y	Номер точки	Координата X	Координата Y
1	2	3	1	2	3
941	389851,75	3333288,23	2165	389240,92	3333052,57
942	389850,87	3333274,69	2166	389240,93	3333051,36
943	389849,66	3333256,19	2167	389240,90	3333050,14
944	389851,30	3333256,14	2168	389241,77	3333050,13
945	389850,70	3333248,81	2169	389241,75	3333047,35
946	389849,19	3333248,93	2170	389241,73	3333044,68
947	389847,30	3333219,92	2171	389240,88	3333044,69
948	389847,14	3333217,54	2172	389240,84	3333042,23
949	389844,68	3333217,76	2173	389241,71	3333042,23
950	389841,95	3333218,02	2174	389241,70	3333039,45
951	389839,02	3333185,75	2175	389241,67	3333036,67
952	389836,15	3333154,22	2176	389240,79	3333036,67
953	389835,67	3333148,88	2177	389240,77	3333034,22
954	389834,41	3333135,08	2178	389241,65	3333034,22
955	389834,21	3333132,73	2179	389241,63	3333031,19
956	389837,95	3333132,51	2180	389246,71	3333031,15
957	389836,61	3333106,30	2181	389246,65	3333028,82
958	389829,89	3333106,63	2182	389254,30	3333028,86
959	389827,11	3333067,49	2183	389255,09	3333054,36
960	389824,15	3333027,51	2184	389271,31	3333053,45
961	389823,10	3333025,76	2185	389271,37	3333052,61
962	389821,63	3333022,05	2186	389276,66	3333052,91
963	389834,38	3333021,18	2187	389276,71	3333051,07
964	389874,17	3333018,49	2188	389273,58	3333026,16
965	389874,11	3333014,37	2189	389262,01	3333026,41
966	389878,36	3333014,55	2190	389250,59	3333020,80
967	389878,42	3333018,15	2191	389250,50	3333008,67
968	389883,65	3333017,55	2192	389250,46	3333003,30
969	389883,67	3333015,85	2193	389245,46	3332993,98
970	389909,13	3333020,94	2194	389244,85	3332975,88
971	389965,77	3333029,88	2195	389244,51	3332965,88
972	389975,23	3333037,62	2196	389393,57	3333070,58
973	389975,45	3333022,42	2197	389401,63	3333101,56
974	389999,65	3333025,94	2198	389411,60	3333125,90

Номер точки	Координата X	Координата Y	Номер точки	Координата X	Координата Y
1	2	3	1	2	3
975	390047,18	3333025,14	2199	389421,58	3333146,13
976	390063,01	3333074,12	2200	389442,39	3333182,90
977	390066,62	3333072,31	2201	389471,97	3333232,92
978	390148,09	3333031,49	2202	389536,26	3333339,47
979	390164,24	3333022,34	2203	389537,27	3333341,13
980	390106,63	3333385,61	2204	389538,92	3333339,99
981	390093,96	3333402,09	2205	389541,79	3333337,99
982	390092,65	3333403,81	2206	389602,78	3333438,91
983	390080,48	3333419,64	2207	389710,97	3333618,63
984	390010,29	3333510,98	2208	389706,83	3333621,75
985	390009,07	3333510,50	2209	389709,40	3333627,32
986	390001,26	3333533,10	2210	389751,14	3333715,87
987	389996,63	3333531,49	2211	389752,46	3333727,48
988	389964,67	3333627,05	2212	389753,97	3333727,25
989	389967,94	3333628,21	2213	389757,96	3333726,63
990	389966,17	3333633,47	2214	389759,61	3333726,38
991	389958,50	3333656,29	2215	389761,62	3333737,83
992	389955,27	3333655,15	2216	389763,33	3333743,61
993	389923,35	3333750,56	2217	389784,32	3333787,30
994	389912,07	3333746,69	2218	389809,65	3333835,64
995	389880,91	3333736,23	2219	389811,74	3333841,39
996	389879,72	3333718,07	2220	389812,93	3333847,22
997	389879,54	3333718,02	2221	389820,35	3333882,53
998	389879,69	3333717,56	2222	389820,61	3333906,74
999	389878,72	3333702,78	2223	389817,35	3333911,82
1000	389878,23	3333695,00	2224	389811,39	3333922,67
1001	389871,37	3333591,32	2225	389804,70	3333925,66
1002	389870,89	3333582,35	2226	389780,58	3333935,72
1003	389863,19	3333580,48	2227	389783,33	3333947,74
1004	389861,50	3333525,45	2228	389747,17	3333958,71
1005	389866,89	3333520,95	2229	389717,24	3333967,33
1006	389865,78	3333503,75	2230	389715,90	3333971,50
1007	389860,99	3333504,12	2231	389704,28	3333975,34
1008	389860,15	3333490,78	2232	389671,32	3333985,34

1009	389862,02	3333490,58	2233	389655,16	3333988,66
1010	389861,30	3333480,26	2234	389628,77	3333992,76
1011	389859,47	3333480,35	2235	389622,80	3333993,75
1012	389858,20	3333466,75	2236	389615,87	3333983,55
1013	389863,34	3333466,40	2237	389601,23	3333985,33
1014	389863,05	3333461,83	2238	389596,09	3333985,87
1015	389862,67	3333455,92	2239	389596,24	3333987,01
1016	389857,40	3333456,29	2240	389570,66	3333989,76
1017	389856,61	3333443,07	2241	389571,11	3333995,09
1018	389858,61	3333442,83	2242	389519,05	3334001,38
1019	389857,78	3333432,04	2243	389519,60	3334006,47
1020	389855,78	3333432,30	2244	389507,76	3334007,77
1021	389854,68	3333419,08	2245	389507,20	3334002,84
1022	389860,23	3333418,60	2246	389500,98	3334003,57
1023	389860,11	3333416,78	2247	389501,57	3334008,19
1024	389859,46	3333406,78	2248	389447,52	3334018,54
1025	389852,43	3333407,44	2249	389428,96	3334017,81
1026	389849,45	3333370,82	2250	389384,82	3334013,66
1027	389951,44	3333362,90	2251	389353,71	3334009,73
1028	389954,80	3333366,40	2252	389353,76	3334009,34
1029	389956,54	3333390,61	2253	389335,56	3334006,89
1030	390045,68	3333382,42	2254	389327,62	3334005,82
1031	390097,79	3333378,64	2255	389327,61	3334006,45
1032	390096,64	3333439,66	2256	389324,24	3334006,08
1033	390100,12	3333441,33	2257	389294,57	3334002,02
1034	390115,47	3333449,72	2258	389292,48	3334001,73
1035	390116,97	3333459,64	2259	389287,06	3333991,06
1036	390124,62	3333464,04	2260	389287,60	3333982,40
1037	390138,15	3333458,16	2261	389276,33	3333972,55
1038	390139,49	3333459,17	2262	389273,18	3333935,87
1039	390149,34	3333466,03	2263	389267,00	3333868,34
1040	390181,88	3333485,28	2264	389260,22	3333791,08
1041	390232,83	3333515,32	2265	389261,30	3333790,93
1042	390238,04	3333518,52	2266	389258,15	3333738,50
1043	390240,41	3333521,21	2267	389256,91	3333720,26
1044	390242,69	3333525,53	2268	389256,84	3333719,67
1045	390244,50	3333533,44	2269	389254,70	3333701,93

1046	390246,34	3333556,89	2270	389253,82	3333689,88
1047	390247,76	3333574,67	2271	389252,93	3333685,31
1048	390004,84	3333598,37	2272	389270,32	3333685,11
1049	390028,10	3333528,86	2273	389268,10	3333666,23
1050	390861,60	3333718,13	2274	389266,30	3333612,61
1051	390926,08	3333789,83	2275	389264,87	3333570,23
1052	390930,16	3333790,46	2276	389262,67	3333504,98
1053	390932,72	3333793,42	2277	389294,87	3333482,39
1054	390944,46	3333808,83	2278	389294,39	3333456,61
1055	390945,78	3333814,79	2279	389293,84	3333440,29
1056	390947,36	3333813,28	2280	389291,35	3333440,30
1057	390964,79	3333835,84	2281	389290,95	3333430,96
1058	390976,91	3333851,88	2282	389293,52	3333430,85
1059	390977,79	3333853,03	2283	389292,72	3333407,22
1060	390980,18	3333855,86	2284	389297,43	3333407,45
1061	390993,25	3333873,98	2285	389294,35	3333404,57
1062	391009,78	3333906,34	2286	389292,84	3333349,11
1063	391010,10	3333912,39	2287	389262,70	3333352,85
1064	391017,37	3333977,15	2288	389250,02	3333351,73
1065	391014,68	3333979,22	2289	389242,48	3333344,16
1066	391012,89	3333980,58	2290	389241,50	3333324,61
1067	391017,81	3334006,02	2291	389249,21	3333324,36
1068	391012,99	3334007,49	2292	389251,54	3333324,29
1069	391019,55	3334044,55	2293	389256,58	3333324,15
1070	391023,19	3334065,07	2294	389256,31	3333316,14
1071	391024,98	3334075,18	2295	389249,00	3333316,33
1072	391029,11	3334098,52	2296	389246,44	3333218,97
1073	391033,72	3334124,54	2297	389257,86	3333218,62
1074	391043,59	3334123,21	2298	389257,93	3333221,79
1075	391055,07	3334163,05	2299	389289,74	3333234,93
1076	391054,41	3334179,96	2300	389351,60	3333260,58
1077	391052,72	3334201,78	2301	389347,93	3333335,05
1078	390777,96	3334160,35	2302	389347,41	3333345,75
1079	390777,88	3334154,35	2303	389351,64	3333345,70
1080	390761,52	3334154,98	2304	389349,17	3333405,77
1081	390759,25	3333870,10	2305	389348,33	3333426,16
1082	390732,84	3333813,54	2306	389347,61	3333443,49

1083	390743,85	3333805,63	2307	389350,17	3333441,58
1084	390753,80	3333798,24	2308	389358,81	3333443,62
1085	390385,74	3333581,38	2309	389360,63	3333443,81
1086	390511,94	3333732,92	2310	389362,43	3333426,42
1087	390587,81	3333731,98	2311	389363,85	3333426,42
1088	390669,30	3333757,84	2312	389368,64	3333426,37
1089	390720,07	3333821,63	2313	389376,13	3333426,29
1090	390744,27	3333873,49	2314	389378,23	3333394,56
1091	390746,52	3334155,57	2315	389385,18	3333241,43
1092	390710,69	3334156,00	2316	389381,54	3333211,20
1093	390581,85	3334157,54	2317	389383,12	3333144,71
1094	390561,98	3334157,78	2318	389389,00	3333144,98
1095	390499,77	3334158,52	2319	389390,17	3333119,78
1096	390444,27	3334158,46	2320	389698,62	3334006,35
1097	390433,99	3334158,76	2321	389703,26	3334009,95
1098	390433,95	3334141,63	2322	389717,42	3334019,10
1099	390433,48	3334136,59	2323	389738,39	3334032,63
1100	390433,40	3334134,82	2324	389736,66	3334037,41
1101	390433,12	3334128,31	2325	389733,09	3334048,99
1102	390433,26	3334124,82	2326	389732,35	3334051,30
1103	390432,65	3334124,81	2327	389730,89	3334054,38
1104	390413,14	3334125,52	2328	389730,70	3334058,50
1105	390411,77	3334125,57	2329	389725,09	3334068,93
1106	390384,93	3334125,97	2330	389725,07	3334071,39
1107	390384,92	3334124,35	2331	389700,44	3334112,69
1108	390384,95	3334111,83	2332	389694,43	3334118,32
1109	390370,07	3334111,65	2333	389691,48	3334120,28
1110	390368,66	3334111,63	2334	389688,39	3334119,85
1111	390368,52	3334122,67	2335	389683,59	3334116,54
1112	390368,50	3334124,56	2336	389676,39	3334122,50
1113	390324,99	3334123,35	2337	389666,19	3334135,50
1114	390300,12	3334122,66	2338	389671,00	3334139,25
1115	390289,02	3334123,13	2339	389657,70	3334150,26
1116	390281,84	3334123,41	2340	389639,30	3334131,79
1117	390256,62	3334117,69	2341	389637,42	3334130,34
1118	390251,01	3334116,30	2342	389617,20	3334155,49
1119	390249,60	3334115,95	2343	389589,88	3334168,84

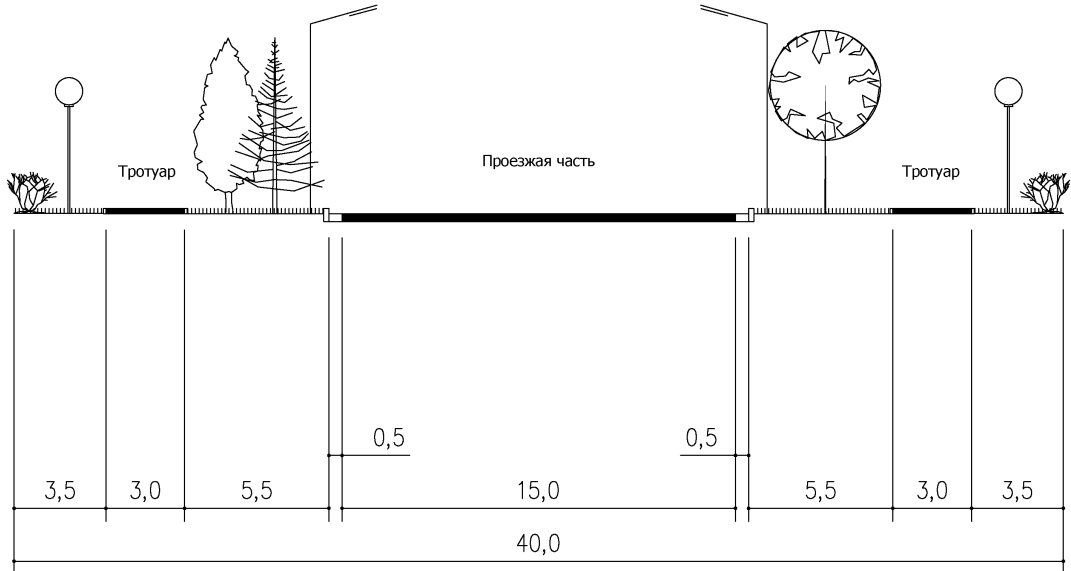
1120	390247,84	3334115,54	2344	389579,47	3334169,99
1121	390246,82	3334115,29	2345	389545,18	3334175,12
1122	390244,27	3334114,69	2346	389548,39	3334198,94
1123	390243,23	3334114,42	2347	389486,28	3334207,12
1124	390241,21	3334113,86	2348	389488,18	3334216,40
1125	390239,36	3334113,35	2349	389488,90	3334219,47
1126	390238,47	3334113,17	2350	389480,19	3334219,82
1127	390224,53	3334110,43	2351	389476,90	3334220,00
1128	390219,45	3334109,26	2352	389459,90	3334222,35
1129	390167,33	3334097,36	2353	389460,28	3334224,26
1130	389995,27	3333979,24	2354	389459,33	3334224,76
1131	389975,12	3333969,28	2355	389371,45	3334242,73
1132	389901,38	3333914,21	2356	389370,72	3334242,37
1133	389905,19	3333907,57	2357	389334,73	3334249,66
1134	389902,66	3333904,32	2358	389328,51	3334219,33
1135	389904,20	3333902,40	2359	389317,05	3334163,46
1136	389904,71	3333901,78	2360	389317,55	3334152,82
1137	389905,37	3333900,96	2361	389315,12	3334129,04
1138	389906,90	3333899,03	2362	389309,41	3334104,21
1139	389907,43	3333898,38	2363	389308,28	3334085,70
1140	389913,38	3333889,93	2364	389314,11	3334076,22
1141	389915,41	3333891,27	2365	389329,38	3334066,91
1142	389920,65	3333883,65	2366	389338,41	3334066,66
1143	389907,27	3333874,66	2367	389352,31	3334057,85
1144	389902,09	3333870,87	2368	389352,15	3334089,80
1145	389896,02	3333867,46	2369	389352,43	3334091,09
1146	389915,58	3333832,96	2370	389374,22	3334058,50
1147	389917,40	3333829,30	2371	389382,04	3334056,77
1148	389915,57	3333828,34	2372	389380,75	3334053,18
1149	389923,79	3333813,94	2373	389405,43	3334046,81
1150	389928,96	3333815,96	2374	389410,22	3334046,35
1151	389934,87	3333797,36	2375	389410,06	3334050,65
1152	389936,14	3333793,36	2376	389457,26	3334040,35
1153	389936,76	3333791,22	2377	389470,36	3334037,48
1154	389945,37	3333776,13	2378	389487,10	3334035,46
1155	389955,36	3333746,28	2379	389492,91	3334034,76
1156	389954,35	3333745,92	2380	389539,53	3334029,17

1157	389960,80	3333724,06	2381	389603,31	3334021,51
1158	389961,69	3333721,04	2382	389647,17	3334016,35
1159	389985,19	3333650,78	2383	389654,27	3334015,41
1160	389995,46	3333620,08	2384	389668,34	3334013,57
1161	390053,75	3333615,50	2385	389692,99	3334009,16
1162	390054,02	3333618,68	2386	389737,44	3334179,38
1163	390195,63	3333604,86	2387	389740,18	3334181,92
1164	390243,41	3333600,22	2388	389741,50	3334183,31
1165	390279,24	3333596,73	2389	389746,10	3334188,12
1166	390378,26	3333587,07	2390	389750,36	3334192,42
1167	390152,70	3334123,68	2391	389754,33	3334196,64
1168	390154,98	3334125,25	2392	389764,63	3334206,88
1169	390262,70	3334149,98	2393	389753,01	3334218,05
1170	390262,24	3334151,66	2394	389753,33	3334218,36
1171	390259,88	3334154,94	2395	389751,06	3334220,74
1172	390256,60	3334158,84	2396	389752,42	3334222,03
1173	390254,64	3334161,13	2397	389747,70	3334226,06
1174	390246,95	3334163,55	2398	389736,29	3334233,60
1175	390243,20	3334167,81	2399	389722,42	3334218,78
1176	390243,09	3334173,19	2400	389716,52	3334223,55
1177	390179,13	3334174,50	2401	389698,57	3334231,40
1178	390178,97	3334163,45	2402	389688,34	3334216,52
1179	390177,76	3334162,96	2403	389701,29	3334205,65
1180	390138,90	3334163,54	2404	389721,32	3334188,84
1181	390115,50	3334144,51	2405	389723,84	3334192,45
1182	390125,76	3334136,13	2406	389624,50	3334207,90
1183	390129,44	3334133,13	2407	389625,95	3334220,82
1184	389881,04	3333956,22	2408	389627,14	3334228,08
1185	389981,06	3334005,68	2409	389629,03	3334227,94
1186	390030,82	3334039,90	2410	389629,45	3334231,67
1187	390018,20	3334058,04	2411	389616,48	3334233,10
1188	390026,14	3334063,74	2412	389616,72	3334235,28
1189	390015,09	3334079,14	2413	389603,54	3334236,86
1190	390014,29	3334078,57	2414	389602,46	3334236,09
1191	390004,05	3334093,41	2415	389579,94	3334239,04
1192	390012,95	3334099,46	2416	389574,61	3334240,03
1193	390006,86	3334109,63	2417	389549,96	3334242,56

1194	390008,00	3334117,16	2418	389519,74	3334245,07
1195	389995,72	3334133,30	2419	389517,02	3334242,67
1196	390003,33	3334139,09	2420	389510,58	3334231,52
1197	390018,73	3334118,86	2421	389509,93	3334227,16
1198	390011,35	3334114,83	2422	389534,49	3334222,80
1199	390018,28	3334103,08	2423	389547,28	3334221,06
1200	390016,88	3334102,14	2424	389549,83	3334219,53
1201	390020,28	3334096,56	2425	389553,80	3334218,46
1202	390013,12	3334091,71	2426	389561,86	3334217,75
1203	390020,18	3334081,49	2427	389564,39	3334217,39
1204	390033,87	3334062,38	2428	389567,12	3334217,26
1205	390026,60	3334057,35	2429	389577,08	3334216,22
1206	390036,15	3334043,62	2430	389588,00	3334214,00
1207	390118,53	3334100,21	2431	389589,93	3334213,62
1208	390093,62	3334135,91	2432	389599,52	3334211,70
1209	389992,11	3334166,66	2433	389616,97	3334208,59
1210	389790,42	3334227,78	2434	389492,18	3334232,10
1211	389784,55	3334215,13	2435	389495,52	3334250,99
1212	389788,80	3334211,94	2436	389502,24	3334249,82
1213	389773,68	3334196,07	2437	389502,85	3334254,41
1214	389774,07	3334195,65	2438	389499,05	3334254,95
1215	389764,26	3334185,85	2439	389480,82	3334257,50
1216	389745,07	3334166,42	2440	389473,17	3334259,20
1217	389736,23	3334157,14	2441	389471,68	3334259,10
1218	389731,88	3334152,67	2442	389470,42	3334249,12
1219	389727,27	3334148,47	2443	389469,78	3334244,86
1220	389721,72	3334143,14	2444	389469,04	3334240,23
1221	389740,01	3334124,33	2445	389468,73	3334236,68
1222	389741,22	3334125,66	2446	389485,60	3334233,38
1223	389749,21	3334117,62	2447	389491,33	3334232,27
1224	389753,18	3334115,38			

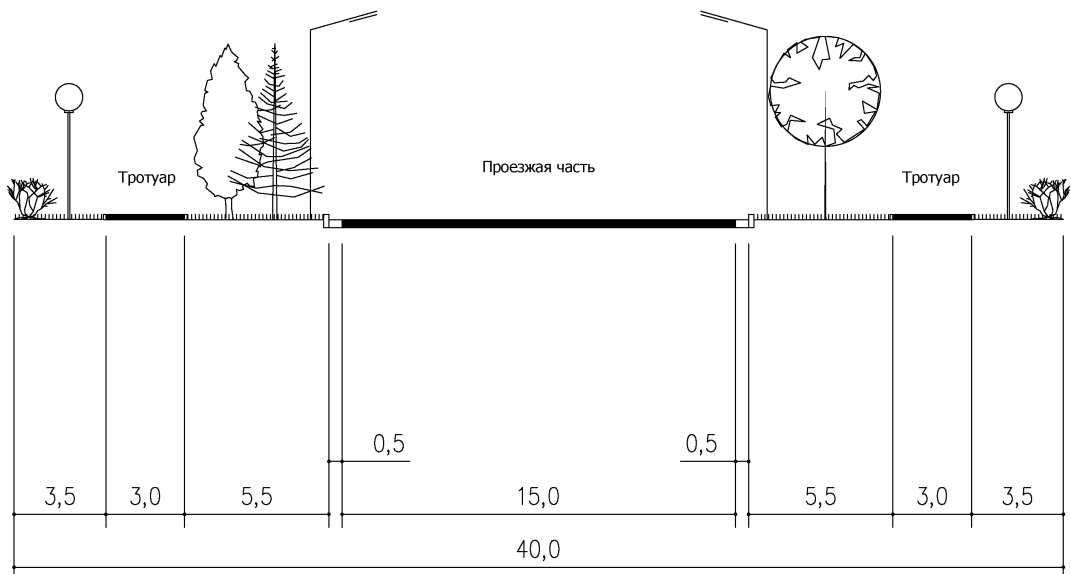
1.3. Поперечные профили улиц и дорог в красных линиях

Магистральная дорога регулируемого движения. Улица Полярная (сечение разреза 1-1)



Магистральная улица общегородского значения регулируемого движения.

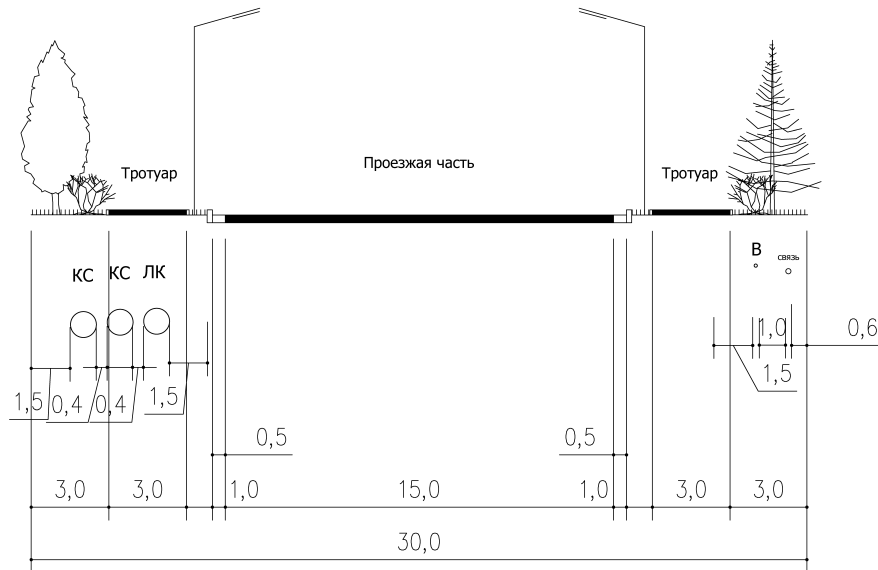
Улица Воровского (сечение разреза 2-2)



Магистральная улица общегородского значения регулируемого движения.

Связка улицы Тракторной и улицы Воровского

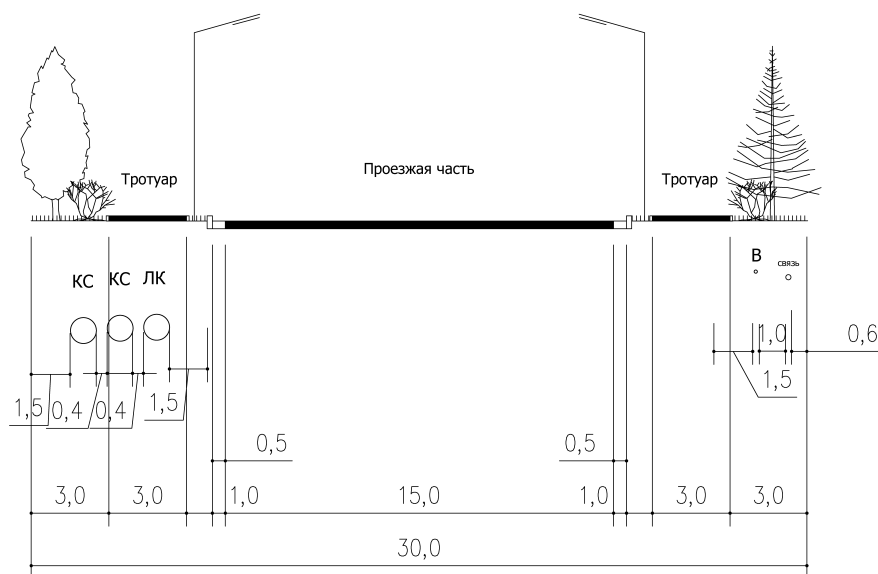
(сечение разреза 3-3)

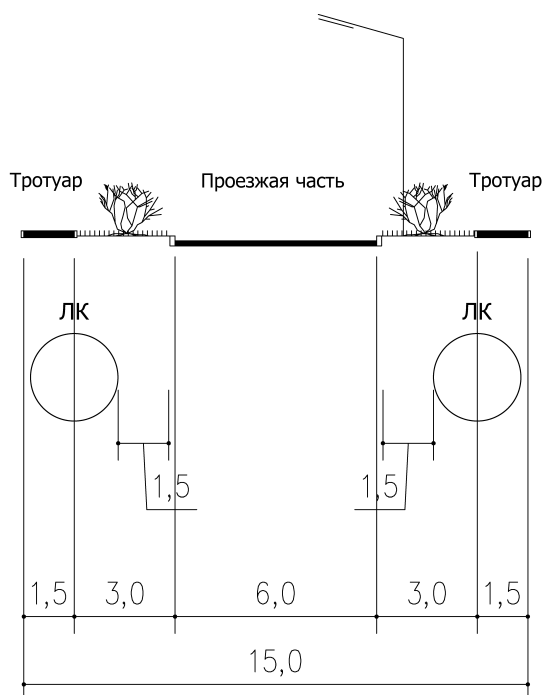


Магистральная улица общегородского значения регулируемого движения.

Связка улицы Олега Кошевого и улицы Воровского

(сечение разреза 4-4)



Улица местного значения (сечение разреза 5-5)

»