

**ИНФОРМАЦИОННОЕ СООБЩЕНИЕ:**

Руководствуясь ст. 39 Градостроительного кодекса РФ, Положением о публичных слушаниях в области градостроительной деятельности в г. Иркутске, утвержденным решением Думы г. Иркутска от 31.08.2005 г. № 004-20-160180/5, Порядком предоставления разрешения на условно разрешенный вид использования земельных участков и (или) объектов капитального строительства на территории города Иркутска, утвержденным постановлением администрации города Иркутска от 26.06.2013 № 031-06-1489/13, комиссия по подготовке правил землепользования и застройки сообщает о предстоящем проведении публичных слушаний.

30 ноября 2017 г. в 11.00 часов по адресу: г. Иркутск, ул. Напольная, 70, будут проведены публичные слушания по вопросу о предоставлении разрешения на условно разрешенный вид использования в отношении земельного участка с кадастровым номером 38:36:000018:4874, площадью 3119 кв. м, расположенного по адресу: Иркутская область, г. Иркутск, Куйбышевский район, ул. Напольная, 70 — «Амбулаторно-поликлиническое обслуживание», объекта капитального строительства с кадастровым номером 38:36:000018:18480, площадью 594,6 кв. м, расположенного по адресу: Иркутская область, г. Иркутск, ул. Напольная, д. 70 — «Амбулаторно-поликлинические учреждения», по заявлению ОГБУЗ «ИГП № 15».

С материалами можно ознакомиться по адресу: ул. Ленина, 14Б, каб. 408, тел. 52-01-53.

Замечания и предложения направляются в Комиссию по подготовке правил землепользования и застройки (ул. Ленина, 14 Б, каб. 405, тел. 52-01-53).

**РОССИЙСКАЯ ФЕДЕРАЦИЯ
Г. ИРКУТСК
АДМИНИСТРАЦИЯ
КОМИТЕТ ПО ГРАДОСТРОИТЕЛЬНОЙ ПОЛИТИКЕ
ЗАМЕСТИТЕЛЬ МЭРА — ПРЕДСЕДАТЕЛЬ КОМИТЕТА
РАСПОРЯЖЕНИЕ**

от 10.11.2017

№944-02-00582/17

О назначении публичных слушаний по вопросу о предоставлении разрешения на условно разрешенный вид использования земельного участка и объекта капитального строительства

В целях соблюдения права человека на благоприятные условия жизнедеятельности, прав и законных интересов правообладателей земельных участков и объектов капитального строительства, руководствуясь ст. 39 Градостроительного кодекса Российской Федерации, ст. 28 Федерального закона «Об общих принципах организации местного самоуправления в Российской Федерации», ст. ст. 24, 42, 44, 45 Устава города Иркутска, решением Думы города Иркутска от 31.08.2005 г. № 004-20-160180/5 «О публичных слушаниях в области градостроительной деятельности в городе Иркутске», постановлением мэра города Иркутска от 15.08.2005 г. № 031-06-1401/5 «О комиссии по подготовке правил землепользования и застройки», постановлением администрации города Иркутска от 26.06.2013 г. № 031-06-1489/13 «Об утверждении Порядка предоставления разрешения на условно разрешенный вид использования земельных участков и (или) объектов капитального строительства на территории города Иркутска»:

1. Назначить публичные слушания по вопросу о предоставлении разрешения на условно разрешенный вид использования:

1) «Амбулаторно-поликлиническое обслуживание» в отношении земельного участка с кадастровым номером 38:36:000018:4874, площадью 3119 кв. м, расположенного по адресу: Иркутская область, г. Иркутск, Куйбышевский район, ул. Напольная, 70;

2) «Амбулаторно-поликлинические учреждения» в отношении объекта капитального строительства с кадастровым номером 38:36:000018:18480, площадью 594,6 кв. м, расположенного по адресу: Иркутская область, г. Иркутск, ул. Напольная, д. 70 (далее — публичные слушания).

2. Комиссии по подготовке правил землепользования и застройки:

1) в срок с 14 ноября 2017 года по 13 декабря 2017 года организовать проведение публичных слушаний;

2) обеспечить информирование участников публичных слушаний путем опубликования в газете «Иркутск официальный» сообщения о проведении публичных слушаний, месте, дате и времени их проведения, о вопросах, выносимых на публичные слушания, сроке, месте и времени приема замечаний и предложений и других обстоятельствах, имеющих значение для надлежащей организации и проведения публичных слушаний, в срок, установленный подпунктом 1 пункта 2 настоящего распоряжения, но не позднее чем за три рабочих дня до начала публичных слушаний;

3) в срок не более одного месяца с момента опубликования сообщения, предусмотренного подпунктом 2 пункта 2 настоящего распоряжения, провести публичные слушания.

3. Управлению по информационной политике администрации города Иркутска опубликовать настоящее распоряжение в средствах массовой информации.

4. Контроль за исполнением настоящего распоряжения оставляю за собой.

И.о. заместителя мэра — председателя комитета

А.Х. Ким

ЗАКЛЮЧЕНИЕ

о результатах публичных слушаний по вопросу о предоставлении разрешения на отклонение от предельных параметров разрешенного строительства, реконструкции объектов капитального строительства, установленных в градостроительных регламентах территориальной зоны «Зона размещения объектов городского транспорта», с условно разрешенным видом использования земельного участка — «Предпринимательство», в отношении земельного участка с кадастровым номером 38:36:000026:9631, площадью 855 кв. м, расположенного по адресу: Иркутская область, г. Иркутск, Свердловский район, мкр. Юбилейный, в части уменьшения минимального размера земельного участка до 0,0855 га.

03 ноября 2017 г. в 11.00 часов возле здания, расположенного по адресу: г. Иркутск, мкр. Юбилейный, д. 13/1, были проведены публичные слушания по вопросу о предоставлении разрешения на отклонение от предельных параметров разрешенного строительства, реконструкции объектов капитального строительства, установленных в градостроительных регламентах территориальной зоны «Зона размещения объектов городского транспорта», с условно разрешенным видом использования земельного участка — «Предпринимательство», в отношении земельного участка с кадастровым номером 38:36:000026:9631, площадью 855 кв. м, расположенного по адресу: Иркутская область, г. Иркутск, Свердловский район, мкр. Юбилейный, в части уменьшения минимального размера земельного участка до 0,0855 га, по заявлению ООО «Модуль-С».

Публичные слушания были проведены в соответствии со ст. 40 Градостроительного кодекса РФ, Федеральным Законом РФ от 06.10.2003 г. № 131-ФЗ «Об общих принципах организации местного самоуправления в Российской Федерации», Положением о публичных слушаниях в области градостроительной деятельности в городе Иркутске, утвержденным решением Думы города Иркутска от 31.08.2005 г. № 004-20-160180/5, Порядком предоставления разрешения на отклонение от предельных параметров разрешенного строительства, реконструкции объектов капитального строительства на территории города Иркутска, утвержденным постановлением администрации города Иркутска от 31.10.2013 г. № 031-06-2689/13.

Информация и распоряжение заместителя мэра — председателя комитета по градостроительной политике администрации города Иркутска от 20.10.2017 г. № 944-02-00551/17 «О назначении публичных слушаний по вопросу о предоставлении разрешения на отклонение от предельных параметров разрешенного строительства, реконструкции объектов капитального строительства» опубликованы в газете «Иркутск Официальный» от 24 октября 2017 года № 45 (733).

При проведении публичных слушаний выступила Фомина Е.А. — представитель правообладателя земельного участка о том, что предоставление разрешения на отклонение от предельных параметров разрешенного строительства, реконструкции объектов капитального строительства, установленных в градостроительных регламентах территориальной зоны «Зона размещения объектов городского транспорта», с условно разрешенным видом использования земельного участка — «Предпринимательство», в отношении земельного участка с кадастровым номером 38:36:000026:9631, площадью 855 кв. м, расположенного по адресу: Иркутская область, г. Иркутск, Свердловский район, мкр. Юбилейный, в части уменьшения минимального размера земельного участка до 0,0855 га, не нарушает прав и законных интересов правообладателей земельных участков, имеющих общую границу с указанным земельным участком.

От жителей города Иркутска, а также собственников земельных участков, имеющих общие границы с вышеуказанным земельным участком, замечаний и предложений не поступило.

Заключение: В ходе проведения публичных слушаний не поступили замечания и возражения по вопросу о предоставлении разрешения на отклонение от предельных параметров разрешенного строительства, реконструкции объектов капитального строительства, установленных в градостроительных регламентах территориальной зоны «Зона размещения объектов городского транспорта», с условно разрешенным видом использования земельного участка — «Предпринимательство», в отношении земельного участка с кадастровым номером 38:36:000026:9631, площадью 855 кв. м, расположенного по адресу: Иркутская область, г. Иркутск, Свердловский район, мкр. Юбилейный, в части уменьшения минимального размера земельного участка до 0,0855 га.

Председатель комиссии

А.Х. Ким

Секретарь комиссии

О.В. Макарова

ЗАКЛЮЧЕНИЕ

о результатах публичных слушаний по вопросу о предоставлении разрешения на условно разрешенный вид использования в отношении земельного участка с кадастровым номером 38:36:000018:18978, площадью 777 кв. м, расположенного по адресу: Иркутская область, г. Иркутск, — «Предпринимательство».

31 октября 2017 г. в 16.00 часов по адресу: Иркутская область, г. Иркутск, вблизи жилого дома, расположенного по адресу: Иркутская область, г. Иркутск, ул. Напольная, д. 156 а, были проведены публичные слушания по вопросу о предоставлении разрешения на условно разрешенный вид использования в отношении земельного участка с кадастровым номером 38:36:000018:18978, площадью 777 кв. м, расположенного по адресу: Иркутская область, г. Иркутск, — «Предпринимательство».

Публичные слушания были проведены в соответствии со ст. 39 Градостроительного кодекса РФ, Федеральным Законом РФ от 06.10.2003 г. № 131-ФЗ «Об общих принципах организации местного самоуправления в Российской Федерации», решением Думы города Иркутска от 31.08.2005 г. № 004-20-160180/5 «О публичных слушаниях в области градостроительной деятельности в городе Иркутске».

Информация и распоряжение заместителя мэра — председателя комитета по градостроительной политике администрации города Иркутска от 19.10.2017 г. № 944-02-00547/17 «О назначении публичных слушаний по вопросу о предоставлении разрешения на условно разрешенный вид использования земельного участка» опубликованы в газете «Иркутск официальный» от 24 октября 2017 года № 45 (733).

При проведении публичных слушаний выступила Карабатова А.В. — правообладатель земельного участка о том, что предоставление разрешения на условно разрешенный вид использования в отношении земельного участка с кадастровым номером 38:36:000018:18978, площадью 777 кв. м, расположенного по адресу: Иркутская область, г. Иркутск, — «Предпринимательство», не нарушает прав и законных интересов правообладателей земельных участков, имеющих общую границу с указанным земельным участком.

От жителей города Иркутска, от собственников земельных участков, имеющих смежные границы с вышеуказанным земельным участком, а также от иных участников публичных слушаний замечаний и предложений не поступило.

Заключение: В ходе проведения публичных слушаний не поступили предложения и замечания по вопросу предоставления разрешения на условно разрешенный вид использования в отношении земельного участка с кадастровым номером 38:36:000018:18978, площадью 777 кв. м, расположенного по адресу: Иркутская область, г. Иркутск, — «Предпринимательство».

Председатель комиссии по подготовке правил землепользования и застройки

А.Х. Ким

Секретарь комиссии

О.В. Макарова

ЗАКЛЮЧЕНИЕ

о результатах публичных слушаний по вопросу о предоставлении разрешения на условно разрешенный вид использования «Объекты придорожного сервиса» в отношении земельного участка с кадастровым номером 38:36:000020:627, площадью 2415 кв. м, расположенного по адресу: Иркутская область, г. Иркутск, Куйбышевский район, ул. Култукская, 97-А; «Автозаправочные станции» в отношении объекта капитального строительства с кадастровым номером 38:36:000020:18158, площадью 478,5 кв. м, расположенного по адресу: Иркутская область, г. Иркутск, ул. Култукская, д. 97А.

27 октября 2017 г. в 11.00 часов по адресу: г. Иркутск, ул. Култукская, д. 97А, были проведены публичные слушания по вопросу о предоставлении разрешения на условно разрешенный вид использования «Объекты придорожного сервиса» в отношении земельного участка с кадастровым номером 38:36:000020:627, площадью 2415 кв. м, расположенного по адресу: Иркутская область, г. Иркутск, Куйбышевский район, ул. Култукская, 97-А, и «Автозаправочные станции» в отношении объекта капитального строительства с кадастровым номером 38:36:000020:18158, площадью 478,5 кв. м, расположенного по адресу: Иркутская область, г. Иркутск, ул. Култукская, д. 97А.

Публичные слушания были проведены в соответствии со ст. 39 Градостроительного кодекса РФ, Федеральным Законом РФ от 06.10.2003 г. № 131-ФЗ «Об общих принципах организации местного самоуправления в Российской Федерации», решением Думы города Иркутска от 31.08.2005 г. № 004-20-160180/5 «О публичных слушаниях в области градостроительной деятельности в городе Иркутске».

Информация и распоряжение заместителя мэра — председателя комитета по градостроительной политике администрации города Иркутска от 11.10.2017 г. № 944-02-00495/17 «О назначении публичных слушаний по вопросу о предоставлении разрешения на условно разрешенный вид использования земельного участка и объекта капитального строительства» опубликованы в газете «Иркутск официальный» от 17 октября 2017 года № 44 (732).

При проведении публичных слушаний выступил Фарат А.Г. — представитель правообладателя земельного участка и объекта капитального строительства о том, что предоставление разрешения на условно разрешенный вид использования «Объекты придорожного сервиса» в отношении земельного участка с кадастровым номером 38:36:000020:627, площадью 2415 кв. м, расположенного по адресу: Иркутская область, г. Иркутск, Куйбышевский район, ул. Култукская, 97-А, и «Автозаправочные станции» в отношении объекта капитального строительства с кадастровым номером 38:36:000020:18158, площадью 478,5 кв. м, расположенного по адресу: Иркутская область, г. Иркутск, ул. Култукская, д. 97А, не нарушает права и законные интересы правообладателей земельных участков, имеющих общие границы с указанным земельным участком.

От жителей города Иркутска, а также собственников земельных участков, имеющих общие границы с вышеуказанным земельным участком, замечаний и предложений не поступило.

Заключение: В ходе проведения публичных слушаний не поступили замечания и возражения против предоставления разрешения на условно разрешенный вид использования «Объекты придорожного сервиса» в отношении земельного участка с кадастровым номером 38:36:000020:627, площадью 2415 кв. м, расположенного по адресу: Иркутская область, г. Иркутск, Куйбышевский район, ул. Култукская, 97-А, и «Автозаправочные станции» в отношении объекта капитального строительства с кадастровым номером 38:36:000020:18158, площадью 478,5 кв. м, расположенного по адресу: Иркутская область, г. Иркутск, ул. Култукская, д. 97А.

Председатель комиссии

А.Х. Ким

Секретарь комиссии

О.В. Макарова

ПОПРАВКА

1. В газете «Иркутск-официальный» от 07.11.2017 г. № 47 (735), в Заключении о результатах публичных слушаний по вопросу о предоставлении разрешения на условно разрешенный вид использования в отношении земельного участка с кадастровым номером 38:36:000012:434, площадью 809 кв. м, расположенного по адресу: Иркутская обл., г. Иркутск, ул. Марии Цукановой, 55, — «Предпринимательство», опубликованном на стр. 9-10, была допущена опечатка. Вместо слов «Заместитель председателя комиссии С.А. Александров» следует читать «Председатель комиссии А.Х. Ким».



**РОССИЙСКАЯ ФЕДЕРАЦИЯ
ИРКУТСКАЯ ОБЛАСТЬ
ИЗБИРАТЕЛЬНАЯ КОМИССИЯ ГОРОДА ИРКУТСКА
Р Е Ш Е Н И Е**

Об отчете о поступлении и расходовании средств местного бюджета, выделенных Избирательной комиссией города Иркутска на подготовку и проведение дополнительных выборов депутата Думы города Иркутска шестого созыва по одномандатному избирательному округу № 16, и сведениях о поступлении и расходовании средств избирательных фондов кандидатов на дополнительных выборах депутата Думы города Иркутска шестого созыва по одномандатному избирательному округу № 16

«03» ноября 2017 года

№ 18/66

В соответствии с частью 7 статьи 90 Закона Иркутской области от 11 ноября 2011 года № 116-ОЗ «О муниципальных выборах в Иркутской области», пунктами 6.1, 6.4, 6.6 Инструкции о порядке открытия и ведения счетов, учета, отчетности и перечисления денежных средств, выделенных Избирательной комиссией Иркутской области, другим избирательным комиссиям из бюджета Иркутской области, бюджетов муниципальных образований на подготовку и проведение выборов депутатов Законодательного Собрания Иркутской области, Губернатора Иркутской области, в органы местного самоуправления, референдума Иркутской области и местных референдумов, утвержденной постановлением Избирательной комиссии Иркутской области от 21 июня 2016 года № 112/1270, Избирательная комиссия города Иркутска

Р Е Ш И Л А:

1. Одобрить отчет Избирательной комиссии города Иркутска о поступлении и расходовании средств местного бюджета, выделенных на подготовку и проведение дополнительных выборов депутата Думы города Иркутска шестого созыва по одномандатному избирательному округу № 16 (далее — отчет) (Приложения № 1, 2) и сведения о поступлении и расходовании средств избирательных фондов кандидатов на дополнительных выборах депутата Думы города Иркутска шестого созыва по одномандатному избирательному округу № 16 10 сентября 2017 года (далее — сведения) (Приложение № 3).

2. Представить в Думу города Иркутска отчет и сведения не позднее 12 декабря 2017 г.

3. Передать Приложения № 2, 3 к настоящему решению в средства массовой информации и разместить в рубрике «Избирательные комиссии города Иркутска» на официальном сайте органов местного самоуправления города Иркутска в информационно-телекоммуникационной сети «Интернет» не позднее 12 декабря 2017 г.

4. Возложить контроль за исполнением настоящего решения на исполняющего обязанности Председателя Избирательной комиссии города Иркутска А.В. Лебедева.

*И.о. Председателя Избирательной комиссии города Иркутска
Секретарь Избирательной комиссии города Иркутска*

*А.В. Лебедев
О.А. Коэстани*

**Приложение № 2
к решению Избирательной комиссии города Иркутска
от «03» ноября 2017 года № 18/66**

Код формы по ОКУД 0503605

**ОТЧЕТ
ИЗБИРАТЕЛЬНОЙ КОМИССИИ ГОРОДА ИРКУТСКА**

Избирательной комиссии области, комиссии муниципального образования,
окружной, территориальной, избирательной комиссии

ДУМА ГОРОДА ИРКУТСКА

наименование органа, которому направляется отчет

**О РАСХОДАХ СРЕДСТВ МЕСТНОГО БЮДЖЕТА,
ВЫДЕЛЕННЫХ НА ПОДГОТОВКУ И ПРОВЕДЕНИЕ
ДОПОЛНИТЕЛЬНЫХ ВЫБОРОВ ДЕПУТАТА ДУМЫ ГОРОДА ИРКУТСКА
ШЕСТОГО СОЗЫВА ПО ОДНОМАНДАТНОМУ ИЗБИРАТЕЛЬНОМУ ОКРУГУ № 16**

вид выборов, референдума

Раздел I. РАСХОДЫ ИЗБИРАТЕЛЬНОЙ КОМИССИИ ИРКУТСКОЙ ОБЛАСТИ, КОМИССИИ
МУНИЦИПАЛЬНОГО ОБРАЗОВАНИЯ, ОКРУЖНОЙ, ТЕРРИТОРИАЛЬНОЙ ИЗБИРАТЕЛЬНОЙ
КОМИССИИ

N п/п	Наименование показателя	Сумма — всего, тыс. руб.	В том числе			
			Избиратель- ной комис- сии города Иркутска <*>	окружных избиратель- ных комис- сий <*>	террито- риальных комиссий <*>	участковых комиссий <*>
1	2	3	4	5	6	7
1.	Расходы, оплаченные Избирательной комиссией Иркутской области, комиссией муниципального образования, окружной, территориальной избирательной комиссией (комиссией референдума), в том числе:	X	X	X	X	X
	оплата труда, в том числе компенсация и дополнительная оплата труда (вознаграждение)	654,7	654,7	X	X	X
	начисления на дополнительную оплату труда (вознаграждение)	110,0	110,0	X	X	X
	расходы на изготовление печатной продукции и издательскую деятельность	X	X	X	X	X
	расходы на связь	18,0	18,0	X	X	X
	транспортные расходы	X	X	X	X	X
	канцелярские расходы	X	X	X	X	X
	командировочные расходы	X	X	X	X	X
	Расходы на приобретение оборудования, других материальных ценностей	X	X	X	X	X
	другие расходы	42,5	42,5	X	X	X
	Итого	825,2	825,2	X	X	X
2.	Расходы, оплаченные Избирательной комиссией Иркутской области, комиссией муниципального образования, окружной, территориальной избирательной комиссией (комиссией референдума) за нижестоящие избирательные комиссии	115,1	115,1	X	X	X
	Всего по разделу I	940,3	940,3	X	X	X

Раздел II. РАСХОДЫ СРЕДСТВ МЕСТНОГО БЮДЖЕТА НИЖЕСТОЯЩИХ ИЗБИРАТЕЛЬНЫХ КОМИССИЙ, ВЫДЕЛЕННЫХ ИМ НА ПОДГОТОВКУ И ПРОВЕДЕНИЕ ДОПОЛНИТЕЛЬНЫХ ВЫБОРОВ ДЕПУТАТА ДУМЫ ГОРОДА ИРКУТСКА ШЕСТОГО СОЗЫВА ПО ОДНОМАНДАТНОМУ ИЗБИРАТЕЛЬНОМУ ОКРУГУ № 16

N п/п	Полное наименование нижестоящей окружной, территориальной избирательной комиссии	Сумма — всего, тыс. руб.	В том числе расходы участковых избирательных комиссий
1	2	3	4
	Иркутская городская № 2 территориальная избирательная комиссия (Октябрьский округ) (в связи с возложением полномочий окружной избирательной комиссии одномандатного избирательного округа № 16)	1136,4	924,7
	Всего по разделу II	1136,4	924,7

Раздел III. РАСХОДЫ НИЖЕСТОЯЩИХ ИЗБИРАТЕЛЬНЫХ КОМИССИЙ ПО ВИДАМ РАСХОДОВ

N п/п		Сумма — всего, тыс. руб.	В том числе		
			расходы окружных избирательных комиссий	расходы территориальных избирательных комиссий	расходы участковых избирательных комиссий
1	2	3	4	5	6
1.	Оплата труда, в том числе компенсация и дополнительная оплата труда (вознаграждение)	984,9	X	171,5	813,4
2.	Начисления на дополнительную оплату труда (вознаграждение)	X	X	X	X
3.	Расходы на изготовление печатной продукции и издательскую деятельность	37,9	X	X	37,9
4.	Расходы на связь	X	X	X	X
5.	Транспортные расходы	X	X	X	X
6.	Канцелярские расходы		X	8,2	8,1
7.	Командировочные расходы	X	X	X	X
8.	Расходы на приобретение оборудования, других материальных ценностей	9,8	X	4,5	5,3
9.	Другие расходы	87,5	X	27,5	60,0
	Всего по разделу III	1136,4	X	211,7	924,7

И. о. Председателя Избирательной комиссии города Иркутска _____ (подпись) (расшифровка подписи)

Консультант — главный бухгалтер Избирательной комиссии города Иркутска _____ (подпись) (расшифровка подписи)

Печать комиссии
«03» ноября 2017 г.

<*> Примечание: количество и наименование столбцов определяется в зависимости от вида выборов, референдума.

**Приложение № 2.1
к отчету о поступлении и расходовании средств
местного бюджета, выделенных Избирательной
комиссией города Иркутска на подготовку и проведение
дополнительных выборов депутата Думы города
Иркутска шестого созыва по одномандатному
избирательному округу № 16**

**СВЕДЕНИЯ
О ЗАКРЫТИИ БЮДЖЕТНЫХ СЧЕТОВ НА БАЛАНСОВОМ СЧЕТЕ № 40206
«СРЕДСТВА, ВЫДЕЛЕННЫЕ ИЗ МЕСТНЫХ БЮДЖЕТОВ» ОКРУЖНЫМИ,
ТЕРРИТОРИАЛЬНЫМИ КОМИССИЯМИ ИЛИ ОБ ОСТАТКАХ СРЕДСТВ
НА ЭТИХ СЧЕТАХ**

Наименование избирательной комиссии
Избирательная комиссия города Иркутска
(полное наименование избирательной комиссии)
Вид выборов (референдума)

**Дополнительные выборы депутата Думы города Иркутска шестого созыва
по одномандатному избирательному округу № 16**

N п/п	Полное наименование окружной избирательной комиссии, территориальной избирательной комиссии	Дата (число, месяц, год)		Остатки денежных средств на счете избирательной комиссии на день подписания отчета, <*> руб.
		закрытия счета	подписания отчета	
Окружные избирательные комиссии				
1	-	-	-	-
2	-	-	-	-
	-	-	-	-
	Итого			-
Территориальные избирательные комиссии				
1	Иркутская городская № 2 территориальная избирательная комиссия (Октябрьский округ)	18.09.2017	18.09.2017	0,00
	Итого			0,00
	Всего по избирательным комиссиям (комиссиям референдума)			0,00

И. о. Председателя Избирательной комиссии города Иркутска _____ **А.В. Лебедев** (подпись) (расшифровка подписи)

Консультант — бухгалтер комиссии муниципального образования _____ **Н.А. Шишкина** (подпись) (расшифровка подписи)

Печать
Избирательной комиссии
города Иркутска
«03» ноября 2017 г.

**Приложение № 3
к решению Избирательной комиссии города Иркутска
от 03 ноября 2017 года № 18/66**

**СВЕДЕНИЯ О ПОСТУПЛЕНИИ И РАСХОДАХ СРЕДСТВ
ИЗБИРАТЕЛЬНЫХ ФОНДОВ КАНДИДАТОВ В ДЕПУТАТЫ ДУМЫ ГОРОДА
ИРКУТСКА ШЕСТОГО СОЗЫВА ПО ОДНОМАНДАТНОМУ ИЗБИРАТЕЛЬНОМУ
ОКРУГУ № 16**

**Дополнительные выборы депутата Думы города Иркутска шестого созыва
по одномандатному избирательному округу № 16
Избирательная комиссия города Иркутска**



В руб.

№ строки	Строка финансового отчета	Шифр строки	Итого по кандидатам	Андреев Николай Петрович	Гмызина Яна Валерьевна	Донской Иван Дмитриевич	Дроков Евгений Викторович	Егоров Антон Михайлович	Кошечкина Валерия Анатольевна	Николаева Юлия Геннадьевна	Самсонова Анастасия Николаевна	Станкевич Василий Александрович	Тетерин Валерий Александрович *	
1	2	3	4	5	6	7	8	9	10	11	12	13	14	
1	1. Поступило средств в избирательный фонд, всего	10	2 346 512,00	0,00	0,00	0,00	144 812,00	100,00	2 200 000,00	500,00	0,00	1 000,00	100,00	
2	1.1. Поступило средств в установленном порядке для формирования избирательного фонда	20	1 396 512,00	0,00	0,00	0,00	144 812,00	100,00	1 250 000,00	500,00	0,00	1 000,00	100,00	
3	1.1.1. Собственные средства кандидата	30	395 512,00	0,00	0,00	0,00	144 812,00	100,00	250 000,00	500,00	0,00	0,00	100,00	
4	1.1.2. Средства избирательного объединения, выдвинувшего кандидата	40	0,00	0,00	0,00	0,00	0,00	0,00	0,00	0,00	0,00	0,00	-	**
5	1.1.3. Добровольные пожертвования гражданина	50	1 000,00	0,00	0,00	0,00	0,00	0,00	0,00	0,00	0,00	1 000,00	-	**
6	1.1.4. Добровольные пожертвования юридического лица	60	1 000 000,00	0,00	0,00	0,00	0,00	0,00	1 000 000,00	0,00	0,00	0,00	-	**
7	1.2. Поступило в избирательный фонд денежных средств, подпадающих под действие частей 1-4 статьи 85 Закона Иркутской области "О муниципальных выборах в Иркутской области"	70	950 000,00	0,00	0,00	0,00	0,00	0,00	950 000,00	0,00	0,00	0,00	-	**
8	1.2.1. Собственные средства кандидата, средства избирательного объединения	80	0,00	0,00	0,00	0,00	0,00	0,00	0,00	0,00	0,00	0,00	-	**
9	1.2.2. Средства избирательного объединения, выдвинувшего кандидата	90	0,00	0,00	0,00	0,00	0,00	0,00	0,00	0,00	0,00	0,00	-	**
10	1.2.3. Средства гражданина	100	0,00	0,00	0,00	0,00	0,00	0,00	0,00	0,00	0,00	0,00	-	**
11	1.2.4. Средства юридического лица	110	950 000,00	0,00	0,00	0,00	0,00	0,00	950 000,00	0,00	0,00	0,00	-	**
12	2. Возвращено денежных средств из избирательного фонда, всего	120	950 000,00	0,00	0,00	0,00	0,00	0,00	950 000,00	0,00	0,00	0,00	-	**
13	2.1. Перечислено в доход бюджета	130	0,00	0,00	0,00	0,00	0,00	0,00	0,00	0,00	0,00	0,00	-	**
14	2.2. Возвращено жертвователям денежных средств, поступивших с нарушением установленного порядка	140	950 000,00	0,00	0,00	0,00	0,00	0,00	950 000,00	0,00	0,00	0,00	-	**
15	2.2.1. Гражданам, которым запрещено осуществлять пожертвования либо не указавшим обязательные сведения в платежном документе	150	0,00	0,00	0,00	0,00	0,00	0,00	0,00	0,00	0,00	0,00	-	**
16	2.2.2. Юридическим лицам, которым запрещено осуществлять пожертвования либо не указавшим обязательные сведения в платежном документе	160	950 000,00	0,00	0,00	0,00	0,00	0,00	950 000,00	0,00	0,00	0,00	-	**
17	2.2.3. Средств, превышающих предельный размер добровольных пожертвований, собственных средств кандидата, средств избирательного объединения	170	0,00	0,00	0,00	0,00	0,00	0,00	0,00	0,00	0,00	0,00	-	**
18	2.3. Возвращено жертвователям денежных средств, поступивших в установленном порядке	180	0,00	0,00	0,00	0,00	0,00	0,00	0,00	0,00	0,00	0,00	-	**
19	3. Израсходовано средств, всего	190	1 350 692,00	0,00	0,00	0,00	135 092,00	50,00	1 215 000,00	200,00	0,00	250,00	100,00	
20	3.1. На организацию сбора подписей избирателей	200	1 000,00	0,00	0,00	0,00	400,00	50,00	0,00	200,00	0,00	250,00	100,00	
21	3.1.1. Из них на оплату труда лиц, привлекаемых для сбора подписей избирателей	210	0,00	0,00	0,00	0,00	0,00	0,00	0,00	0,00	0,00	0,00	-	**
22	3.2. На предвыборную агитацию через организации телерадиовещания	220	0,00	0,00	0,00	0,00	0,00	0,00	0,00	0,00	0,00	0,00	-	**
23	3.3. На предвыборную агитацию через редакции периодических печатных изданий	230	143 000,00	0,00	0,00	0,00	0,00	0,00	143 000,00	0,00	0,00	0,00	-	**
24	3.4. На выпуск и распространение печатных и иных агитационных материалов	240	431 442,00	0,00	0,00	0,00	134 692,00	0,00	296 750,00	0,00	0,00	0,00	-	**
25	3.5. На проведение публичных массовых мероприятий	250	0,00	0,00	0,00	0,00	0,00	0,00	0,00	0,00	0,00	0,00	-	**
26	3.6. На оплату работ (услуг) информационного и консультационного характера	260	0,00	0,00	0,00	0,00	0,00	0,00	0,00	0,00	0,00	0,00	-	**
27	3.7. На оплату других работ (услуг), выполненных (оказанных) юридическими лицами или гражданами Российской Федерации по договорам	270	775 250,00	0,00	0,00	0,00	0,00	0,00	775 250,00	0,00	0,00	0,00	-	**
28	3.8. На оплату иных расходов, непосредственно связанных с проведением избирательной кампании	280	0,00	0,00	0,00	0,00	0,00	0,00	0,00	0,00	0,00	0,00	-	**
29	4. Распределено неизрасходованного остатка средств фонда пропорционально перечисленным в избирательный фонд денежным средствам	290	45 820,00	0,00	0,00	0,00	9 720,00	50,00	35 000,00	300,00	0,00	750,00	-	**
30	5. Остаток средств фонда на дату сдачи отчета (заверяется банковской справкой) (стр. 300 = стр. 10 - стр. 120 - стр. 190 - стр. 290)	300	0,00	0,00	0,00	0,00	0,00	0,00	0,00	0,00	0,00	0,00	-	**

Примечание:

— кандидаты, отмеченные *, не представили итоговый финансовый отчет;

— данные, отмеченные**, указаны без учета сведений о поступлении и расходовании средств избирательных фондов кандидатов, не представивших итоговый финансовый отчет.

И.о. Председателя Избирательной комиссии города Иркутска

подпись

дата

А.В. Лебедев



РОССИЙСКАЯ ФЕДЕРАЦИЯ
АДМИНИСТРАЦИЯ ГОРОДА ИРКУТСКА
ПОСТАНОВЛЕНИЕ

от 29.08.2017

№ 031-06-855/7

О внесении изменений в постановление администрации города Иркутска от 25.11.2011 г. № 031-06-2640/11 «Об утверждении Порядка определения объема субсидий муниципальным бюджетным и автономным учреждениям города Иркутска на иные цели и условий их предоставления из бюджета города Иркутска»

Руководствуясь ст. 78.1 Бюджетного кодекса Российской Федерации, ст.ст. 16, 34, 52, 53 Федерального закона «Об общих принципах организации местного самоуправления в Российской Федерации», ст.ст. 37, 38, 42, 54 Устава города Иркутска, администрация города Иркутска

ПОСТАНОВЛЯЕТ:

1. Внести в постановление администрации города Иркутска от 25.11.2011 г. № 031-06-2640/11 «Об утверждении Порядка определения объема субсидий муниципальным бюджетным и автономным учреждениям города Иркутска на иные цели и условий их предоставления из бюджета города Иркутска» с последними изменениями, внесенными постановлением администрации города Иркутска от 26.03.2015 г. № 031-06-285/5 (далее — постановление), следующие изменения:

- 1) пункт 1.2 постановления отменить;
- 2) в Приложении № 1 к постановлению:
 - а) после наименования дополнить абзацем следующего содержания:

«
Раздел I
ОБЩИЕ ПОЛОЖЕНИЯ»;
 - б) в пункте 1 слова «на иные цели, не связанные с возмещением нормативных затрат при оказании ими в соответствии с муниципальным заданием муниципальных услуг (выполнением работ)» заменить словами «на цели, не связанные с выполнением муниципального задания на оказание муниципальных услуг (выполнение работ)»;
 - в) пункт 2 изложить в следующей редакции:

«2. Настоящий Порядок распространяется на муниципальные бюджетные учреждения города Иркутска (далее — бюджетные учреждения) и муниципальные автономные учреждения города Иркутска (далее — автономные учреждения).»;
 - г) пункт 3 изложить в следующей редакции:

«3. Для целей настоящего Порядка к целям, на которые предоставляются субсидии бюджетным и автономным учреждениям, относится обеспечение расходов, не входящих в структуру нормативных затрат на оказание ими муниципальных услуг (выполнение работ) и нормативных затрат на содержание муниципального имущества, источником финансового обеспечения которых выступает субсидия, предоставляемая из бюджета города Иркутска структурным подразделением администрации города Иркутска, осуществляющим функции и полномочия учредителя в отношении бюджетного или автономного учреждения (далее — учреждение), в соответствии с абзацем первым пункта 1 статьи 78.1 Бюджетного кодекса Российской Федерации.»;
 - д) после пункта 3 дополнить абзацем следующего содержания:

«
Раздел II
ПОРЯДОК ОПРЕДЕЛЕНИЯ ОБЪЕМА СУБСИДИЙ»;
 - е) пункт 4 изложить в следующей редакции:

«4. Определение объема предоставляемой субсидии бюджетному или автономному учреждению осуществляется учредителем на основании предложения, представленного указанным учреждением, содержащего расчет и финансово-экономическое обоснование размера субсидии.
Расчет и финансово-экономическое обоснование заявленного размера субсидии должны содержать, в том числе:

 - информацию о стоимости планируемого к приобретению бюджетным или автономным учреждением особо ценного движимого имущества, подтверждаемую коммерческими предложениями поставщиков (не менее трех);
 - информацию о сроках и стоимости работ по ремонту имущества бюджетного или автономного учреждения, подтверждаемую предварительными сметными расчетами;
 - иную информацию, подтверждающую потребность бюджетного или автономного учреждения в осуществлении расходов.»;
 - ж) после пункта 4 дополнить абзацем следующего содержания:

«
Раздел III
УСЛОВИЯ ПРЕДОСТАВЛЕНИЯ СУБСИДИЙ»;

«41. Предоставление субсидий бюджетным и автономным учреждениям из бюджета города Иркутска осуществляется учредителями, до которых в соответствии бюджетным законодательством Российской Федерации как получателям бюджетных средств доведены в установленном порядке лимиты бюджетных обязательств на предоставление субсидий на соответствующий финансовый год и плановый период.»;

и) в пункте 5:
— абзац первый изложить в следующей редакции:
«5. Предоставление бюджетному или автономному учреждению субсидии осуществляется на основании соглашения о предоставлении из бюджета города Иркутска муниципальному бюджетному или автономному учреждению города Иркутска субсидии, заключаемого в соответствии с типовой формой, утвержденной департаментом финансов комитета по бюджетной политике и финансам администрации города Иркутска.»;

— абзац пятый изложить в следующей редакции:
«— в течение месяца с момента внесения соответствующих изменений в план мероприятий по реализации муниципальной программы или обоснования бюджетных ассигнований главного распорядителя бюджетных средств, не требующих изменения плана мероприятий по реализации муниципальной программы.»;

к) после пункта 6 дополнить абзацем следующего содержания:
«
Раздел IV
ЗАКЛЮЧИТЕЛЬНЫЕ ПОЛОЖЕНИЯ».

2. Настоящее постановление вступает в силу с момента официального опубликования, за исключением подпункта 1, подпункта «и» подпункта 2 пункта 1 настоящего постановления.

3. Подпункт 1, подпункт «и» подпункта 2 пункта 1 настоящего постановления вступают в силу с 1 января 2018 года и распространяются на правоотношения, возникающие при формировании бюджета города Иркутска на 2018 год и плановый период 2019 и 2020 годов.

4. Департаменту финансов комитета по бюджетной политике и финансам администрации города Иркутска в течение трех месяцев со дня принятия настоящего постановления обеспечить утверждение Типовой формы соглашения о предоставлении из бюджета города Иркутска муниципальному бюджетному или автономному учреждению города Иркутска субсидии в соответствии с абзацем шестым пункта 1 статьи 78.1 Бюджетного кодекса Российской Федерации.

5. Комитету по бюджетной политике и финансам администрации города Иркутска довести до сведения структурных подразделений администрации города Иркутска, осуществляющих функции и полномочия учредителей в отношении муниципальных бюджетных и автономных учреждений города Иркутска, настоящее постановление.

6. Отделу регистрации и архива организационно-контрольного управления аппарата администрации города Иркутска внести в оригинал постановления администрации города Иркутска от 25.11.2011 г. № 031-06-2640/11 информационную справку о дате внесения в него изменений настоящим постановлением.

7. Контроль за исполнением настоящего постановления возложить на заместителя мэра — председателя комитета по бюджетной политике и финансам администрации города Иркутска.

Мэр города Иркутска

Д.В. Бердников

РОССИЙСКАЯ ФЕДЕРАЦИЯ
АДМИНИСТРАЦИЯ ГОРОДА ИРКУТСКА
ПОСТАНОВЛЕНИЕ

от 02.11.2017

№ 031-06-1054/7

О внесении изменений в постановление администрации города Иркутска от 11.10.2012 г. № 031-06-2030/12

В целях уточнения объема финансирования на 2017 год муниципальной программы «Системы жизнеобеспечения города Иркутска на 2013-2019 годы», руководствуясь ст. ст. 16, 36, 37, 52, 53 Федерального закона «Об общих принципах организации местного самоуправления в Российской Федерации», ст. ст. 11, 37, 38, 42, 54, 56 Устава города Иркутска, Программой комплексного социально-экономического развития города Иркутска на 2013-2019 годы, утвержденной решением Думы города Иркутска от 06.07.2012 г. № 005-20-360588/2, Порядком разработки, утверждения, реализации и оценки эффективности муниципальных программ города Иркутска, утвержденным постановлением администрации города Иркутска от 26.09.2013 г. № 031-06-2504/13, администрация города Иркутска

ПОСТАНОВЛЯЕТ:

1. Внести в постановление администрации города Иркутска от 11.10.2012 г. № 031-06-2030/12 «О муниципальной программе «Системы жизнеобеспечения города Иркутска на 2013 — 2019 годы» с последними изменениями, внесенными постановлением администрации города Иркутска от 28.09.2017 г. № 031-06-932/7, (далее — постановление) следующие изменения:

- а) строку «Объемы и источники финансирования Программы по годам реализации с разбивкой по подпрограммам» Таблицы 1 изложить в следующей редакции:

«

Объемы и источники финансирования Программы по годам реализации с разбивкой по подпрограммам	Общий объем финансирования Программы — 4 468876,4 тыс. руб. (в том числе: за счет средств бюджета города Иркутска — 2 073 140,5 тыс. руб., за счет средств областного бюджета — 538 701,1 тыс. руб., за счет средств федерального бюджета — 1 732 018,2 тыс. руб., за счет внебюджетных средств — 125 016,6 тыс. руб.):
	2013 г. — 201 009,7 тыс. руб. (за счет средств бюджета города Иркутска);
	2014 г. — 132 389,0 тыс. руб. (за счет средств бюджета города Иркутска);
	2015 г. — 112 857,0 тыс. руб. (за счет средств бюджета города Иркутска);
	2016 г. — 1 179 836,4 тыс. руб. (в том числе: за счет средств бюджета города Иркутска — 331 572,0 тыс. руб., за счет средств областного бюджета — 31 830,5 тыс. руб., за счет средств федерального бюджета — 702 917,3 тыс. руб., за счет внебюджетных средств — 113 516,6** тыс. руб.);
	2017 г. — 2 079 730,8 тыс. руб. (в том числе: за счет средств бюджета города Иркутска — 417 337,8 тыс. руб., за счет средств областного бюджета — 537 918,6 тыс. руб., за счет средств федерального бюджета — 1 029 100,9 тыс. руб., за счет внебюджетных средств — 95 373,5 тыс. руб.);
	2018 г. — 425 730,0 тыс. руб. (за счет средств бюджета города Иркутска);
	2019 г. — 452 245,0 тыс. руб. (за счет средств бюджета города Иркутска);
	в том числе:
	Подпрограмма «Инженерная инфраструктура»:
	общий объем финансирования Подпрограммы — 3 184 492,9 тыс. руб. (в том числе: за счет средств бюджета города Иркутска — 789 539,5 тыс. руб., за счет средств областного бюджета — 537 918,6 тыс. руб., за счет средств федерального бюджета — 1 732 018,2 тыс. руб., за счет внебюджетных средств — 125 016,6 тыс. руб.):
	2013 г. — 59 875,7 тыс. руб. (за счет средств бюджета города Иркутска);
	2014 г. — 12 117,0 тыс. руб. (за счет средств бюджета города Иркутска);
	2015 г. — 1 500,0 тыс. руб. (за счет средств бюджета города Иркутска);
	2016 г. — 988 916,9 тыс. руб. (в том числе: за счет средств бюджета города Иркутска — 141 435,0 тыс. руб., за счет средств областного бюджета — 3 1048,0* тыс. руб., за счет средств федерального бюджета — 702 917,3 тыс. руб., за счет внебюджетных средств — 113 516,6** тыс. руб.);
	2017 г. — 1 817 743,8 тыс. руб. (в том числе: за счет средств бюджета города Иркутска — 155 350,8 тыс. руб., за счет средств областного бюджета — 537 918,6 тыс. руб., за счет средств федерального бюджета — 1 029 100,9 тыс. руб., за счет внебюджетных средств — 95 373,5 тыс. руб.);
	2018 г. — 200 174,0 тыс. руб. (за счет средств бюджета города Иркутска);
	2019 г. — 219 087,0 тыс. руб. (за счет средств бюджета города Иркутска);
	Подпрограмма «Светлый город»:
	общий объем финансирования Подпрограммы — 1 284 383,5 тыс. руб. (в том числе: за счет средств бюджета города Иркутска — 1 283 601,0 тыс. руб., за счет областного бюджета — 782,5 тыс. руб.):
	2013 г. — 141 134,0 тыс. руб. (за счет средств бюджета города Иркутска);
	2014 г. — 120 272,0 тыс. руб. (за счет средств бюджета города Иркутска);
	2015 г. — 111 357,0 тыс. руб. (за счет средств бюджета города Иркутска);
	2016 г. — 190 919,5 тыс. руб. (в том числе: за счет средств бюджета города Иркутска — 190 137,0 тыс. руб., за счет средств областного бюджета — 782,5 тыс. руб.);
	2017 г. — 261 987,0 тыс. руб. (за счет средств бюджета города Иркутска);
	2018 г. — 225 556,0 тыс. руб. (за счет средств бюджета города Иркутска);
	2019 г. — 233 158,0 тыс. руб. (за счет средств бюджета города Иркутска).
	<*> — 31048 тыс. рублей остаток средств из областного бюджета на софинансирование расходов на выполнение работ по реконструкции канализационных очистных сооружений правого берега города Иркутска, неиспользованный в 2016 году и перенесенный на 2017 год.
	<*> — в том числе 83 873,5 тыс. рублей остаток внебюджетных средств, выделенных МУП «Водоканал» города Иркутска на выполнение работ по реконструкции канализационных очистных сооружений правого берега города Иркутска, неиспользованный в 2016 году и перенесенный на 2017 год.

б) абзац второй пункта 12 Раздела III Муниципальной программы «Система жизнеобеспечения города Иркутска на 2013-2019 годы» изложить в следующей редакции:

«По данному направлению будут выполняться мероприятия по улучшению эстетического облика города путем применения светодиодных гирлянд, консолей, декоративных светильников, фонарей и т.д.»;

в) Таблицу № 3 Раздела III Подпрограммы «Светлый город» изложить в редакции Приложения № 1 к настоящему постановлению.

2. Управлению по информационной политике администрации города Иркутска опубликовать настоящее постановление с приложением.

3. Отделу регистрации и архива организационно-контрольного управления аппарата администрации города Иркутска внести в оригинал постановления администрации города Иркутска от 11.10.2012 г. № 031-06-2030/12 информационную справку о дате внесения в него изменений настоящим постановлением.

4. Контроль за исполнением настоящего постановления возложить на заместителя мэра — председателя комитета городского обустройства администрации города Иркутска.

Мэр города Иркутска

Д.В. Бердников

Приложение № 1
к постановлению администрации города Иркутска
от 02.11.2017 № 031-06-1054/7

«Таблица № 3

Направления реализации мероприятий Подпрограммы 2

N п/п	Наименование направлений	Источники финансирования	Финансовое обеспечение, тыс. руб.							Ожидаемый результат	Ответственный исполнитель, соисполнитель, исполнитель	
			Всего	в том числе по годам:								
			2013 г.	2014 г.	2015 г.	2016 г.	2017 г.	2018 г.	2019 г.			
1. Развитие сетей наружного освещения города												
1.1.	Устройство линий наружного освещения	БГ	31911,0	1018,0	1537,0	4183,0	6083,0	9023,0	4415,0	5652,0	Развитие линий наружного освещения	Комитет городского обустройства администрации города Иркутска (ответственный исполнитель, исполнитель)



1.2.	Капитальный ремонт, ремонт линий наружного освещения	Всего, в т.ч.:	44554,5	4333,0	0,0	1600,0	3670,5	26839,0	5501,0	2611,0	Капитальный ремонт, модернизация и развитие линий наружного освещения	Комитет городского обустройства администрации города Иркутска (ответственный исполнитель, исполнитель)
		БГ	43772,0	4333,0	0,0	1600,0	2888,0	26839,0	5501,0	2611,0		
		ОБ	782,5	0,0	0,0	0,0	782,5	0,0	0,0	0,0		
1.3.	Проектирование линий наружного освещения	БГ	2065,0	0,0	0,0	665,0	1400,0	0,0	0,0	0,0	Возможность развития линий наружного освещения	Комитет городского обустройства администрации города Иркутска (ответственный исполнитель, исполнитель)
1.4.	Модернизация автоматизированной системы управления наружным освещением	БГ	0,0	0,0	0,0	0,0	0,0	0,0	0,0	0,0	Обеспечение эффективной эксплуатации системы наружного освещения города	Комитет городского обустройства администрации города Иркутска (ответственный исполнитель, исполнитель)
1.5.	Архитектурная подсветка	БГ	22292,0	7865,0	1787,0	0,0	0,0	12640,0	0,0	0,0	Улучшение эстетического облика города	Комитет городского обустройства администрации города Иркутска (ответственный исполнитель, исполнитель)
2. Обеспечение уровня безопасности населения и дорожного движения в соответствии с нормативными требованиями												
2.1.	Содержание и техническое обслуживание линий наружного освещения	БГ	536982,0	66781,0	57518,0	19575,0	79001,0	100000,0	104800,0	109307,0	Поддержание линий наружного освещения в исправном состоянии	Комитет городского обустройства администрации города Иркутска (ответственный исполнитель, исполнитель)
		ОБ										
2.2.	Оплата за потребленную электрическую энергию наружным освещением	БГ	646579,0	61137,0	59430,0	85334,0	100765,0	113485,0	110840,0	115588,0	Обеспечение соответствующего уровня освещенности автомобильных дорог	Комитет городского обустройства администрации города Иркутска (ответственный исполнитель, исполнитель)
		ОБ										
ИТОГО ПО ПОДПРОГРАММЕ 2		Всего, в т.ч.:	1284383,5	141134,0	120272,0	111357,0	190919,5	261987,0	225556,0	233158,0		
		БГ	1273601,0	141134,0	120272,0	111357,0	190137,0	261987,0	225556,0	233158,0		
		ОБ	782,5	0,0	0,0	0,0	782,5	0,0	0,0	0,0		

**РОССИЙСКАЯ ФЕДЕРАЦИЯ
АДМИНИСТРАЦИЯ ГОРОДА ИРКУТСКА
ПОСТАНОВЛЕНИЕ**

от 02.11.2017

№ 031-06-1055/7

О внесении изменений в постановление администрации города Иркутска от 15.10.2012 г. № 031-06-2053/12

В целях уточнения объема финансирования на 2017 год муниципальной программы «Развитие сектора индивидуальной жилой застройки города Иркутска на 2013-2019 годы», руководствуясь ст.ст. 16, 17, 36, 37, 52, 53 Федерального закона «Об общих принципах организации местного самоуправления в Российской Федерации», ст.ст. 11, 37, 38, 42, 54, 56 Устава города Иркутска, Программой комплексного социально-экономического развития города Иркутска на 2013-2019 годы, утвержденной решением Думы города Иркутска от 06.07.2012 г. № 005-20-360588/2, Порядком разработки, утверждения, реализации и оценки эффективности муниципальных программ города Иркутска, утвержденным постановлением администрации города Иркутска от 26.09.2013 г. № 031-06-2504/13, администрация города Иркутска

ПОСТАНОВЛЯЕТ:

1. Внести в постановление администрации города Иркутска от 15.10.2012 г. № 031-06-2053/12 «О муниципальной программе «Развитие сектора индивидуальной жилой застройки города Иркутска на 2013-2019 годы» с последними изменениями, внесенными постановлением администрации города Иркутска от 05.10.2017 г. № 031-06-951/7 (далее — постановление), следующие изменения:

1) в Приложении № 1 к постановлению:
а) строку «Объемы и источники финансирования Программы по годам реализации» Таблицы 1 изложить в следующей редакции:

Объемы и источники финансирования Программы по годам реализации	Общий объем финансирования Программы — 356651,3 тыс. руб. (в том числе за счет средств бюджета города Иркутска — 346651,3 тыс. руб., за счет средств областного бюджета — 10000 тыс. руб.): 2013 г. — 102360,3 тыс. руб. (92360,3 тыс. руб. — за счет средств бюджета города Иркутска, 10000 тыс. руб. — за счет средств областного бюджета);
---	--

НАПРАВЛЕНИЯ РЕАЛИЗАЦИИ МЕРОПРИЯТИЙ ПРОГРАММЫ

N п/п	Наименование мероприятия	Источники финансирования	Финансовое обеспечение, тыс. руб.							Ожидаемый результат	Ответственный исполнитель, исполнитель	
			Всего	в том числе по годам:								
				2013 г.	2014 г.	2015 г.	2016 г.	2017 г.	2018 г.			2019 г.
Задача 1. Развитие систем холодного водоснабжения сектора индивидуальной жилой застройки												
1.	Водоснабжение территории сектора индивидуальной жилой застройки города Иркутска	Всего, в т.ч.:	151349,3	54305,3	44451,0	37621,0	0	10100	4872	0	Развитие системы водоснабжения сектора индивидуальной жилой застройки города Иркутска	КГО (ответственный исполнитель), КГО (департамент инженерных коммуникаций и жилищного фонда, отдел инженерных коммуникаций) (исполнители)
		БГ	141349,3	44305,3	44451,0	37621,0	0	10100	4872	0		
		ОБ	10000	10000	0	0	0	0	0	0		
Задача 2. Обеспечение улиц сектора индивидуальной жилой застройки системами наружного освещения												
2.	Наружное освещение территории сектора индивидуальной жилой застройки города Иркутска	БГ	167448	32091	18254	14741	22458	27822	26041	26041	Развитие сетей наружного освещения. Приведение в нормативное состояние светотехнических показателей и ресурса работоспособности установок наружного освещения	КГО (ответственный исполнитель), КГО (департамент инженерных коммуникаций и жилищного фонда, отдел инженерных коммуникаций) (исполнители)
Задача 3. Обеспечение надлежащего санитарного состояния сектора индивидуальной жилой застройки												
3.	Участие в организации деятельности по сбору и транспортированию ТКО с территории сектора индивидуальной жилой застройки города Иркутска	БГ	37854	15964	20972	306	612	0	0	0	Обеспечение надлежащего санитарного состояния территории сектора индивидуальной жилой застройки	КГО (ответственный исполнитель), КГО (департамент дорожной деятельности, отдел благоустройства) (исполнители)
ИТОГО ПО ПРОГРАММЕ		Всего, в т.ч.	356651,3	102360,3	83677	52668	23070	37922	30913	26041		
		БГ	346651,3	92360,3	83677	52668	23070	37922	30913	26041		
		ОБ	10000	10000	0	0	0	0	0	0		

**РОССИЙСКАЯ ФЕДЕРАЦИЯ
АДМИНИСТРАЦИЯ ГОРОДА ИРКУТСКА
ПОСТАНОВЛЕНИЕ**

от 02.11.2017

№ 031-06-1057/7

Об утверждении муниципальной программы «Формирование комфортной городской среды города Иркутска на 2018 — 2022 годы»

В рамках реализации приоритетного проекта «Формирование комфортной городской среды» на 2018 — 2022 годы, руководствуясь ст. ст. 16, 17 Федерального закона «Об общих принципах организации местного самоуправления в Российской Федерации», постановлением Правительства Российской Федерации от 10.02.2017 г. № 169 «Об утверждении Правил предоставления и распределения субсидий из федерального бюджета бюджетам субъектов Российской Федерации на поддержку государственных программ субъектов Российской Федерации и муниципальных программ формирования современной городской среды», приказом Министерства строительства и жилищно-коммунального хозяйства Российской Федерации от 06.04.2017 г. № 691/пр «Об утверждении методических рекомендаций по подготовке государственных программ субъектов Российской Федерации и муниципальных программ формирования современной городской среды в рамках реализации приоритетного проекта «Формирование комфортной городской среды» на 2018 — 2022 годы», ст. ст. 11, 37, 38, 42 Устава города Иркутска, постановлением администрации города Иркутска от 26.09.2013 г. № 031-06-2504/13 «О Порядке разработки, утверждения, реализации и оценки эффективности муниципальных программ города Иркутска», администрация города Иркутска

ПОСТАНОВЛЯЕТ:

1. Утвердить муниципальную программу «Формирование комфортной городской среды города Иркутска на 2018 — 2022 годы» (Приложение № 1).
2. Присвоить муниципальной программе «Формирование комфортной городской среды города Иркутска на 2018 — 2022 годы» индивидуальный код целевой статьи расходов бюджета города 24000 00000.

	2014 г. — 83677 тыс. руб. (за счет средств бюджета города Иркутска); 2015 г. — 52668 тыс. руб. (за счет средств бюджета города Иркутска); 2016 г. — 23070 тыс. руб. (за счет средств бюджета города Иркутска); 2017 г. — 37922 тыс. руб. (за счет средств бюджета города Иркутска); 2018 г. — 30913 тыс. руб. (за счет средств бюджета города Иркутска); 2019 г. — 26041 тыс. руб. (за счет средств бюджета города Иркутска).
--	--

- »;
б) Таблицу № 3 Раздела III изложить в редакции согласно Приложению № 1 к настоящему постановлению;
в) строку «1.» Таблицы № 4 изложить в следующей редакции:

1.	Доля построенных и отремонтированных сетей холодного водоснабжения в секторе индивидуальной жилой застройки от общей потребности.	%	0	-	32,8	45,3	45,3	46,6	48,7	48,7	48,7
----	---	---	---	---	------	------	------	------	------	------	------

- ».
2. Отделу регистрации и архива организационно-контрольного управления аппарата администрации города Иркутска внести в оригинал постановления администрации города Иркутска от 15.10.2012 г. № 031-06-2053/12 информационную справку о внесенных настоящим постановлением изменениях.
3. Управлению по информационной политике администрации города Иркутска опубликовать настоящее постановление с приложением.
4. Контроль за исполнением настоящего постановления возложить на заместителя мэра — председателя комитета городского обустройства администрации города Иркутска.

Мэр города Иркутска

Д.В. Бердников

Приложение № 1
к Постановлению администрации города Иркутска от 02.11.2017 № 031-06-1055/7



3. Управлению по информационной политике администрации города Иркутска опубликовать настоящее постановление с приложением в средствах массовой информации.

4. Контроль за исполнением настоящего постановления возложить на заместителя мэра — председателя комитета городского обустройства администрации города Иркутска.

Мэр города Иркутска

Д.В. Бердников

Приложение № 1
к постановлению администрации города Иркутска
от 02.11.2017 № 031-06-1057/7

**МУНИЦИПАЛЬНАЯ ПРОГРАММА
«ФОРМИРОВАНИЕ КОМФОРТНОЙ ГОРОДСКОЙ СРЕДЫ ГОРОДА ИРКУТСКА
НА 2018 — 2022 ГОДЫ»**

ПАСПОРТ ПРОГРАММЫ

Таблица 1

Паспорт муниципальной Программы	
Наименование Программы	Муниципальная программа «Формирование комфортной городской среды города Иркутска на 2018 — 2022 годы»
Ответственный исполнитель Программы	Комитет городского обустройства администрации города Иркутска
Соисполнители Программы	-
Исполнители Программы	1. Комитет городского обустройства администрации города Иркутска. 2. Комитет по градостроительной политике администрации города Иркутска. 3. Управление реализации общественных инициатив комитета по социальной политике и культуре администрации города Иркутска. 4. Управление по информационной политике администрации города Иркутска. 5. Комитеты по управлению округами администрации города Иркутска.
Цель Программы	Обеспечение комплексного развития городской среды и повышение уровня благоустройства территории города Иркутска.
Задачи Программы	1. Повышение уровня благоустройства дворовых территорий города Иркутска. 2. Повышение уровня благоустройства действующих и создание новых общественных территорий города Иркутска. 3. Повышение уровня благоустройства объектов недвижимого имущества (включая объекты незавершенного строительства) и земельных участков, находящихся в собственности (пользовании) юридических лиц и индивидуальных предпринимателей. 4. Повышение уровня вовлеченности заинтересованных граждан, организаций в реализацию мероприятий по формированию комфортной городской среды города Иркутска.
Срок реализации Программы	2018 — 2022 годы
Этапы реализации Программы	I этап
Перечень подпрограмм	-
Объемы и источники финансирования Программы	Общий объем финансирования программы – 1 438 900,0 тыс. руб., в том числе за счет средств бюджета города Иркутска — 1 438 900,0 тыс. руб.; на 2018 год — 287 780,0 тыс. руб., в том числе за счет средств бюджета города Иркутска — 287 780,0 тыс. руб.; на 2019 год — 287 780,0 тыс. руб., в том числе за счет средств бюджета города Иркутска — 287 780,0 тыс. руб.; на 2020 год — 287 780,0 тыс. руб., в том числе за счет средств бюджета города Иркутска — 287 780,0 тыс. руб.; на 2021 год — 287 780,0 тыс. руб., в том числе за счет средств бюджета города Иркутска — 287 780,0 тыс. руб.; на 2022 год — 287 780,0 тыс. руб., в том числе за счет средств бюджета города Иркутска — 287 780,0 тыс. руб.
Целевые показатели Программы	1. Количество дворовых территорий многоквартирных домов, благоустроенных по поступившим предложениям заинтересованных лиц. 2. Количество дворовых территорий многоквартирных домов, благоустроенных исходя из минимального перечня работ по благоустройству. 3. Количество разработанных проектов благоустройства дворовых территорий. 4. Количество общественных территорий города Иркутска, благоустроенных в рамках реализации Программы. 5. Количество разработанных проектов благоустройства общественных территорий. 6. Количество территорий общественных пространств с обновленной топографической основой в масштабе 1:500. 7. Количество соглашений, заключенных с юридическими лицами и индивидуальными предпринимателями, о благоустройстве объектов недвижимого имущества (включая объекты незавершенного строительства) и земельных участков, находящихся в их собственности (пользовании), в соответствии с требованиями Правил благоустройства территории города Иркутска, утвержденных решением Думы города Иркутска от 25.12.2008 №004-20-560950/8 (далее — Правила благоустройства) не позднее 2020 года. 8. Количество соглашений, заключенных с собственниками (пользователями) индивидуальных жилых домов и земельных участков, предназначенных для их размещения, об их благоустройстве в соответствии с требованиями Правил благоустройства не позднее 2020 года. 9. Количество жителей многоквартирных домов, принявших трудовое участие в реализации мероприятий, направленных на повышение уровня благоустройства дворовых территорий города Иркутска. 10. Количество мероприятий по соучаствующему проектированию, проведенных при подготовке проектов благоустройства общественных пространств. 11. Количество проведенных открытых мероприятий по вопросам формирования комфортной городской среды в городе Иркутске. 12. Количество информационных материалов, размещенных за счет средств бюджета города Иркутска, в средствах массовой информации, в том числе в информационно-телекоммуникационной сети Интернет и социальных сетях о реализации мероприятий Программы, в том числе приобретенных и изготовленных видео— и фотоматериалов.
Ожидаемый конечный результат реализации Программы	Формирование комфортной, рационально выстроенной городской среды с соблюдением принципа вовлеченности граждан и организаций в реализацию мероприятий по благоустройству территории города Иркутска.

**РАЗДЕЛ I. СОДЕРЖАНИЕ ПРОБЛЕМЫ И ОБОСНОВАНИЕ
НЕОБХОДИМОСТИ ЕЕ РЕШЕНИЯ**

Муниципальная программа «Формирование комфортной городской среды города Иркутска на 2018 — 2022 годы» (далее — Программа) решает вопросы комплексного благоустройства территории города

Иркутска, учитывает необходимость создания комфортной и качественной городской среды, генерирующей положительное эмоциональное восприятие города, а также предусматривает вовлечение граждан, организаций в реализацию мероприятий по формированию комфортной городской среды города Иркутска.

Начиная с 2017 года, комплексное развитие городской среды и повышение уровня благоустройства территории города Иркутска осуществляется в рамках реализации приоритетного проекта Российской Федерации «Формирование комфортной городской среды» через муниципальную программу «Формирование комфортной городской среды города Иркутска на 2017 год». Кроме того обеспечение надлежащего состояния и эксплуатации элементов благоустройства на территории муниципального образования (организация уборки мусора, освещение, озеленение общественных территорий), содержание объектов благоустройства и поддержание территории города Иркутска в надлежащем, комфортном состоянии обеспечивается за счет реализации отдельных мероприятий муниципальных программ города Иркутска «Эко-логичный город на 2013 — 2019 годы» (подпрограмма «Комфортная городская среда», подпрограмма «Зеленый город»), «Дороги города Иркутска на 2013 — 2019 годы», «Системы жизнеобеспечения города Иркутска на 2013 - 2019 годы» (подпрограмма «Светлый город»).

Настоящая Программа разработана с учетом реализуемых на территории города Иркутска приоритетов муниципальной политики в сфере благоустройства и создания комфортных условий для проживания граждан и направлена на реализацию приоритетного проекта Российской Федерации «Формирование комфортной городской среды».

Основной задачей формирования комфортной городской среды на последующие пять лет до 2022 года является продолжение работы по созданию, содержанию и развитию территорий и объектов благоустройства в городе Иркутске, включая объекты, находящиеся в частной собственности, и прилегающие к ним территории, а также совершенствование внешнего облика города путем улучшения архитектурных решений, реализации инвестиционных проектов, привлечения на реализацию проектов благоустройства финансовых ресурсов из разных источников.

В целях организации процесса комплексного благоустройства проведена оценка состояния (инвентаризация) сферы благоустройства на территории города Иркутска, по результатам которой определены ключевые проблемы и общее состояние городской среды.

В городе Иркутске нет единой организованной системы озелененных и благоустроенных пространств. Зеленые зоны расположены на городской территории неравномерно и не связаны между собой. Система рекреационных зон города Иркутска представлена различными по качеству озеленения и благоустройства территориями. Некоторые территории озеленены, но не благоустроены, другие наоборот — благоустроены, но не озеленены.

Площадь зеленых насаждений общего пользования в городе Иркутске представлена существующими территориями парков, скверов и бульваров в количестве 287,3 га и существующими территориями, предназначенными для отдыха и туризма, 42,4 га. Нормативная обеспеченность озелененными территориями общего пользования составляет 16 кв. м / чел (из них 10 кв. м / чел — общегородские территории, 6 кв. м / чел — территории жилых районов).

Иркутск располагает значительными резервами для организации рекреационных зон и озелененных территорий общего пользования. Особую роль в зеленом каркасе города занимают прибрежные территории вдоль рек Ангары, Ушаковки, Иркут, а также островные и полуостровные территории в их акватории. Такие участки являются наиболее привлекательными для жителей города и требуют особого отношения. Непрерывность и качество организации зеленого каркаса обеспечивает формирование востребованной жителями и туристами системы пешеходно-велосипедных маршрутов.

Одна из важнейших архитектурно-планировочных задач развития города — улучшение архитектурно-эстетического характера городской среды, в том числе совершенствование архитектурного облика жилых микрорайонов города. Подготовка качественной проектной документации по благоустройству территорий требует актуализации топографического плана города Иркутска в связи с большим количеством земельных работ, проведенных в предшествующие проектированию годы в планируемых границах благоустройства либо рядом. Обновление топографической основы в масштабе 1:500 территорий, планируемых к благоустройству, позволит получить актуальную информацию о высотных отметках и о текущем состоянии инженерных сетей.

Город Иркутск подразделяется на пять районов (Ленинский, Октябрьский, Куйбышевский, Кировский и Свердловский). Жилая функционально-планировочная структура города представлена крупными жилыми образованиями в Ленинском районе, высокоплотной жилой застройкой Октябрьского района; в Свердловском районе можно выделить достаточно крупный жилой массив Студгородка и небольшие микрорайоны юго-западной части города, сложившиеся от раздробленной геоморфологической структуры местности. Наиболее низкоплотная жилая застройка сложилась в Куйбышевском районе.

В настоящее время значительная доля земельных участков под многоквартирными домами в городе Иркутске не поставлена на кадастровый учет. Для целей межевания территории города Иркутска и дальнейшей постановки земельных участков под многоквартирными домами на кадастровый учет согласно действующему законодательству, комитетом по градостроительной политике администрации города Иркутска разработан и утвержден график подготовки и утверждения документации по планировке территории города Иркутска на период 2016 — 2019 гг.

Плотные кварталы многоэтажной жилой застройки зачастую недостаточно обеспечивают потребности в социальных объектах и объектах бытового обслуживания. На сегодняшний день требуется комплексный подход к развитию жилых территорий города с формированием разной типологии жилья, что могло бы повысить комфорт городской среды. При этом особое внимание необходимо уделять благоустройству дворовых территорий.

Так, состояние наружного освещения города Иркутска, в том числе дворовых территорий, требует качественного улучшения. Это вызвано тем, что физическое и моральное устаревание оборудования значительно опережает темпы объемов его строительства, капитального ремонта и модернизации. Сложившееся отставание необходимо устранять, учитывая, что наружное освещение является важным компонентом комфорта и безопасности граждан в темное время суток.

В связи с постоянным увеличением количества индивидуальных автотранспортных средств, остро встал вопрос о нехватке парковочных мест на дворовых территориях. Проведение работ по строительству автостоянок на дворовых территориях, расширению существующих парковок позволит в дальнейшем «разгрузить» дворовые территории и обеспечить комфортные условия проживания для жителей многоквартирных домов.

В наибольшей степени востребованными являются мероприятия Программы по оснащению дворовых территорий тротуарами (дорожно-тропиночной сетью), временными парковками для автомобилей, качественными проездами. Кроме того при полном отсутствии площадок для выгула домашних животных, потребность в их обустройстве становится все более актуальной при обращении жителей города с заявлениями о включении дворовых территорий в Программу.

Ранее осуществляемые на территории города Иркутска мероприятия по благоустройству дворовых территорий позволили обеспечить дворы многоквартирных жилых домов детскими и спортивными площадками, кортами, что в значительной степени снизило потребность в их обустройстве в рамках реализации настоящей Программы. Тем не менее необходимость обустройства детских, спортивных площадок на территории жилой застройки в городе Иркутске остается актуальной и должна учитываться при разработке дизайн-проектов благоустройства дворовых и общественных территорий.

Кроме того существует потребность в обеспечении не только функционального наполнения дворовых территорий многоквартирных домов (обустройство детских и спортивных площадок), но и организации площадок, специально оборудованных для отдыха, общения и проведения досуга разными группами населения и обеспечивающих комфортное времяпрепровождение (наличие зон с удобными скамейками для отдыха, привлекательный вид).

При оценке состояния сферы благоустройства на территории города Иркутска в 2017 году определены следующие показатели:

Таблица 2

Показатели состояния сферы благоустройства на территории города Иркутска по состоянию на 1 октября 2017 года

№	Наименование показателя	Единица измерения	Значения показателей
			1 октября 2017 года
1.	Общее количество/площадь дворовых территорий	ед. / кв. м	2526/8408824
2.	Количество/площадь благоустроенных дворовых территорий	ед. / кв. м	1237/5163041
3.	Доля благоустроенных дворовых территорий от общего количества дворовых территорий	%	48,98
4.	Доля населения, обеспеченного благоустроенными дворовыми территориями	%	59,70



5.	Количество/площадь детских площадок на дворовых территориях	ед. / кв. м	1353/177605
6.	Количество/площадь спортивных площадок на дворовых территориях	ед. / кв. м	136/69100
7.	Количество/площадь контейнерных площадок на дворовых территориях	ед. / кв. м	1421/22332
8.	Общее количество/площадь общественных территорий	ед. / кв. м	363/6067236
9.	Количество/площадь благоустроенных общественных территорий	ед. / кв. м	84/762097
10.	Доля благоустроенных общественных территорий от общего количества общественных территорий	%	23,10
11.	Доля населения, имеющего удобный пешеходный доступ к основным площадкам общественных территорий	%	29,00

В 2017 году в рамках реализации муниципальной программы «Формирование комфортной городской среды города Иркутска на 2017 год» проводится благоустройство 13 городских общественных пространств (территорий парков, скверов и бульваров) и 87 дворовых территорий многоквартирных домов в городе Иркутске. Кроме того в рамках иных мероприятий, предусмотренных за счет средств бюджета города Иркутска, проводится ремонт асфальтового покрытия 121 дворовой территории, запланировано обновление топографической основы территорий общественных пространств. В настоящее время осуществлено проектирование и разработано 198 дизайн-проектов дворовых территорий, из которых 87 утверждены в установленном порядке, и 13 дизайн-проектов общественных пространств (в том числе с механизмом соучаствующего проектирования).

Основными принципами разработки Программы на 2018 — 2022 годы является выработка единого, комплексного подхода к формированию современной комфортной городской среды в городе Иркутске, эффективное применение мер государственной и областной поддержки в рамках реализации приоритетного проекта Российской Федерации «Формирование комфортной городской среды», оптимизация существующих и создание новых механизмов по привлечению жителей города к благоустройству дворовых и общественных территорий, формирование среди жителей ответственности за сохранение и развитие территории своего проживания.

По состоянию на 01.07.2017 года в городе Иркутске зарегистрировано 78 органов территориального общественного самоуправления (далее — ТОС), в том числе 22 — на территории частного сектора. Количество жителей города, участвующих в осуществлении деятельности ТОС, составляет 147 745 человек (24% от общего числа жителей города Иркутска). В целях вовлечения органов ТОС и инициативных групп граждан по созданию ТОС в решение наиболее значимых вопросов формирования комфортной городской среды проводятся постоянные совещания и обсуждения. Вовлечение жителей города, ТОС и бизнес-сообщества в определение целей и задач развития территории и реализацию проектов развития городской среды способствует повышению эффективности проектных решений и использования бюджетных средств, развитию диалога муниципалитета, бизнеса и горожан, снижению рисков градостроительных конфликтов, удовлетворению граждан и бизнес-сообщества от участия в принятии градостроительных решений.

В целях создания условий для повышения гражданской активности населения, организаций и вовлечения общественности в реализацию мероприятий по формированию комфортной городской среды города Иркутска, а также с целью развития системы социального и информационного партнерства, внедрения и развития инновационных форм взаимодействия населения и органов местного самоуправления необходимо организовать информирование местного населения, в том числе путем размещения информации в сети Интернет и организации общественных семинаров и обсуждений о реализации проектов благоустройства на территории города Иркутска, возможности участия в этом процессе, представления собственных предложений по благоустройству территорий, а также о муниципальной поддержке мероприятий по благоустройству, инициированных гражданами и органами ТОС, готовыми принять трудовое участие в указанных мероприятиях. Учитывая необходимость комплексного решения

проблем благоустройства дворовых территорий, следует проводить активную работу по информированию населения, в том числе с вовлечением в этот процесс управляющих организаций города Иркутска, с целью привлечения как можно большего количества жителей многоквартирных домов к участию в разработке и реализации проектов благоустройства. Своевременное информирование позволит привлечь к мероприятиям по благоустройству и профессиональное сообщество, и жителей города.

Ключевую роль в создании и управлении городской средой играет участие жителей города в обсуждении проектов благоустройства дворовых территорий и общественных пространств (площадок, набережных, улиц, пешеходных зон, скверов, парков, иных территорий). При организации общественных обсуждений не допускаются случаи проведения формальных мероприятий без реального вовлечения в них граждан и представителей предпринимательского сообщества. Должен быть обеспечен принципиально новый уровень взаимодействия с общественностью и учет результатов общественных обсуждений при принятии решений, касающихся городской среды.

Также необходима активизация применения практики социологических и иных исследований, проработанных проектирования благоустройства городских пространств, для выявления потребностей и спроса населения в реализации комплексных проектов благоустройства и оценки текущего состояния сферы благоустройства.

Подход к формированию качественной городской среды, обеспечивающей комфорт повседневной городской жизни для различных слоев населения, включает в себя взаимодействие с организациями и физическими лицами также по вопросу реализации мероприятий Программы, не требующих специального финансирования из городского бюджета (ликвидация вывесок, баннеров, объявлений, нарушающих архитектурный облик зданий, разработка правил уборки территорий, прилегающих к коммерческим объектам и т. д.), а также по вопросу благоустройства территорий индивидуальной жилой застройки и территорий в ведении юридических лиц и индивидуальных предпринимателей в соответствии с требованиями Правил благоустройства.

В 2018 — 2022 годах планируется сохранить практику благоустройства общественных территорий за счет привлекаемых внебюджетных источников как один из перспективных механизмов по улучшению качества городской среды в Иркутске. Привлечение внебюджетных источников финансирования мероприятий осуществляется на основании соглашений о социально-экономическом сотрудничестве.

Использование программно-целевого метода в рамках реализации Программы позволит:

- эффективно управлять бюджетными средствами, выделяемыми на реализацию мероприятий Программы;
- координировать весь комплекс мероприятий, направленных на реализацию обозначенных в Программе задач;
- гибко реагировать на возможные изменения внешней и внутренней среды;
- осуществлять объективный контроль реализации Программы в соответствии с четко обозначенными критериями достижения цели и целевыми индикаторами Программы.

Программа направлена на обеспечение благоустройства и повышение уровня комфортности территорий города Иркутска, что соответствует приоритетам Программы комплексного социально-экономического развития города Иркутска на 2013 — 2019 годы: «Развитие гармоничной городской среды, генерирующей положительное эмоциональное восприятие города и привлекающей в город представителей «креативного» класса».

РАЗДЕЛ II. ЦЕЛИ И ЗАДАЧИ ПРОГРАММЫ

Цель Программы — обеспечение комплексного развития городской среды и повышение уровня благоустройства территории города Иркутска.

Задачи Программы:

1. Повышение уровня благоустройства дворовых территорий города Иркутска.
2. Повышение уровня благоустройства действующих и создание новых общественных территорий города Иркутска.
3. Повышение уровня благоустройства объектов недвижимого имущества (включая объекты незавершенного строительства) и земельных участков, находящихся в собственности (пользовании) юридических лиц и индивидуальных предпринимателей.
4. Повышение уровня вовлеченности заинтересованных граждан, организаций в реализацию мероприятий по формированию комфортной городской среды города Иркутска.

Таблица 3

Взаимосвязь цели, задач и целевых показателей Программы

Формулировка цели	Формулировка задач	Наименование целевых показателей
Обеспечение комплексного развития городской среды и повышение уровня благоустройства территории города Иркутска	1. Повышение уровня благоустройства дворовых территорий города Иркутска	1. Количество дворовых территорий многоквартирных домов, благоустроенных по поступившим предложениям заинтересованных лиц. 2. Количество дворовых территорий многоквартирных домов, благоустроенных исходя из минимального перечня работ по благоустройству. 3. Количество разработанных проектов благоустройства дворовых территорий.
	2. Повышение уровня благоустройства действующих и создание новых общественных территорий города Иркутска.	1. Количество общественных территорий города Иркутска, благоустроенных в рамках реализации Программы. 2. Количество разработанных проектов благоустройства общественных территорий. 3. Количество территорий общественных пространств с обновленной топографической основой в масштабе 1:500.
	3. Повышение уровня благоустройства объектов недвижимого имущества (включая объекты незавершенного строительства) и земельных участков, находящихся в собственности (пользовании) юридических лиц и индивидуальных предпринимателей.	2. Количество соглашений, заключенных с юридическими лицами и индивидуальными предпринимателями, о благоустройстве объектов недвижимого имущества (включая объекты незавершенного строительства) и земельных участков, находящихся в их собственности (пользовании), в соответствии с требованиями Правил благоустройства не позднее 2020 года. 3. Количество соглашений, заключенных с собственниками (пользователями) индивидуальных жилых домов и земельных участков, предназначенных для их размещения, об их благоустройстве в соответствии с требованиями Правил благоустройства не позднее 2020 года.
	4. Повышение уровня вовлеченности заинтересованных граждан, организаций в реализацию мероприятий по формированию комфортной городской среды города Иркутска.	1. Количество жителей многоквартирных домов, принявших трудовое участие в реализации мероприятий, направленных на повышение уровня благоустройства дворовых территорий города Иркутска. 2. Количество мероприятий по соучаствующему проектированию, проведенных при подготовке проектов благоустройства общественных пространств. 3. Количество проведенных открытых мероприятий по вопросам формирования комфортной городской среды в городе Иркутске. 4. Количество информационных материалов размещенных за счет средств бюджета города Иркутска в средствах массовой информации, в том числе в информационно — телекоммуникационной сети Интернет и социальных сетях о реализации мероприятий Программы.

РАЗДЕЛ III. МЕХАНИЗМЫ РЕАЛИЗАЦИИ ПРОГРАММЫ

Решение обозначенных в Программе задач реализуется через план мероприятий по следующим направлениям:

1. Благоустройство дворовых территорий многоквартирных домов по поступившим предложениям заинтересованных лиц.

Данное направление предполагает:

- разработку проектно-сметной документации, дизайн-проектов дворовых территорий, в том числе с механизмом соучаствующего проектирования;
- ремонт дорожных покрытий, проездов, тротуаров, бортового камня, обустройство дополнительных мест парковок, линий наружного освещения;
- приобретение и установку оборудования для детских и спортивных площадок, площадок для отдыха, проведения досуга;
- приобретение и установку урн, скамеек;
- благоустройство территории детских и спортивных площадок;
- устройство контейнерных площадок;
- озеленение;
- прочее.

2. Предоставление субсидий на благоустройство дворовых территорий, являющихся земельными участками, принадлежащими на праве общей долевой собственности собственникам жилых помещений в многоквартирном доме (многоквартирных домах).

3. Благоустройство дворовых территорий многоквартирных домов исходя из минимального перечня работ по благоустройству.

4. Благоустройство общественных территорий города Иркутска.

Данное направление предполагает:

- разработку проектно-сметной документации, дизайн-проектов общественных территорий города Иркутска, технических заданий для проектирования, в том числе с механизмом соучаствующего проектирования;
- устройство, ремонт дорожных покрытий, проездов, тротуаров, площадей, беговых и велосипедных дорожек, бортового камня, лестниц, мест парковок;
- организацию освещения;
- установку и ремонт объектов внешнего благоустройства, ограждений;
- благоустройство амфитеатров, террас, зон для отдыха, подпорных стен;
- приобретение и установку оборудования для детских, спортивных площадок;

- приобретение и установку урн, скамеек, групп для отдыха;
- устройство ливневой канализации, водоотводных сооружений;
- устройство фонтанов;
- озеленение общественных территорий, устройство современных газонов, попку и выращивание саженцев;
- организация видеонаблюдения на общественных пространствах;
- прочее.

Мероприятия по направлению «Благоустройство общественных территорий города Иркутска» будут реализовываться муниципальным казенным учреждением «Управление капитального строительства города Иркутска».

МКУ «УКС г. Иркутска» осуществляет размещение муниципальных заказов на проектирование и выполнение работ по благоустройству, заключение муниципальных контрактов и приемку выполненных работ.

5. Обновление топографической основы масштаба 1:500 территорий общественных пространств города Иркутска.

В рамках данного направления планируется обновление топографической основы в масштабе 1:500 территорий общественных пространств, планируемых к благоустройству в городе Иркутске.

6. Заключение соглашений с юридическими лицами и индивидуальными предпринимателями о благоустройстве объектов недвижимого имущества (включая объекты незавершенного строительства) и земельных участков, находящихся в их собственности (пользовании), в соответствии с требованиями Правил благоустройства не позднее 2020 года.

Ожидаемый результат от выполнения данного направления выражается в повышении уровня благоустройства объектов недвижимого имущества (включая объекты незавершенного строительства) и земельных участков, находящихся в собственности (пользовании) юридических лиц и индивидуальных предпринимателей.

7. Инвентаризация уровня благоустройства индивидуальных жилых домов и земельных участков, предназначенных для их размещения.

Инвентаризация проводится с целью оценки состояния сферы благоустройства индивидуальных жилых домов и земельных участков, предоставленных для их размещения.

8. Заключение соглашений с собственниками (пользователями) индивидуальных жилых домов и земельных участков, предназначенных для их размещения, об их благоустройстве в соответствии с требованиями Правил благоустройства не позднее 2020 года.

Ожидаемый результат от выполнения данного направления выражается в повышении уровня благоустройства индивидуальных жилых домов и земельных участков, предназначенных для их размещения.



2	Предоставление субсидий на благоустройство дворовых территорий, являющихся земельными участками, принадлежащими на праве общей долевой собственности собственникам жилых помещений в многоквартирном доме (многоквартирных домах)	БГ	0,00	0,00	0,00	0,00	0,00	0,00	0,00	КГО	
3	Благоустройство дворовых территорий многоквартирных домов исходя из минимального перечня работ по благоустройству	БГ	750000,00	150000,00	150000,00	150000,00	150000,00	150000,00	150000,00	КГО	
2. Повышение уровня благоустройства действующих и создание новых общественных территорий города Иркутска.											
4	Благоустройство общественных территорий города Иркутска	БГ	490810,00	98162,00	98162,00	98162,00	98162,00	98162,00	98162,00	Увеличение количества благоустроенных общественных территорий города Иркутска (площадей, набережных, улиц, пешеходных зон, скверов, парков, иных территорий)	КГСП
5	Обновление топографической основы масштаба 1:500 территорий общественных пространств города Иркутска	БГ	1000,00	200,00	200,00	200,00	200,00	200,00	200,00	Повышение качества проектной деятельности в городе Иркутске через актуализацию первоочередных данных для проектирования	КГСП
3. Повышение уровня благоустройства объектов недвижимого имущества (включая объекты незавершенного строительства) и земельных участков, находящихся в собственности (пользовании) юридических лиц и индивидуальных предпринимателей											
6	Заключение соглашений с юридическими лицами и индивидуальными предпринимателями о благоустройстве объектов недвижимого имущества (включая объекты незавершенного строительства) и земельных участков, находящихся в их собственности (пользовании), в соответствии с требованиями Правил благоустройства не позднее 2020 года	БГ	0,00	0,00	0,00	0,00	0,00	0,00	0,00	Повышение уровня благоустройства объектов недвижимого имущества (включая объекты незавершенного строительства) и земельных участков, находящихся в собственности (пользовании) юридических лиц и индивидуальных предпринимателей	Комитеты по управлению округами администрации города Иркутска
7	Инвентаризация уровня благоустройства индивидуальных жилых домов и земельных участков, предназначенных для их размещения	БГ	0,00	0,00	0,00	0,00	0,00	0,00	0,00	Оценка состояния сферы благоустройства индивидуальных жилых домов и земельных участков, предназначенных для их размещения	Комитеты по управлению округами администрации города Иркутска
8	Заключение соглашений с собственниками (пользователями) индивидуальных жилых домов и земельных участков, предназначенных для их размещения, об их благоустройстве в соответствии с требованиями Правил благоустройства не позднее 2020 года	БГ	0,00	0,00	0,00	0,00	0,00	0,00	0,00	Повышение уровня благоустройства индивидуальных жилых домов и земельных участков, предназначенных для их размещения	Комитеты по управлению округами администрации города Иркутска
4. Повышение уровня вовлеченности заинтересованных граждан, организаций в реализацию мероприятий по формированию комфортной городской среды города Иркутска											
9	Создание условий для участия населения в благоустройстве территорий города Иркутска в рамках реализации Программы.	БГ	0,00	0,00	0,00	0,00	0,00	0,00	0,00	Повышение участия населения города Иркутска в благоустройстве дворовых территорий многоквартирных домов.	УРОИ
10	Организация и проведение мероприятий по соучаствующему проектированию при подготовке дизайн-проектов общественных пространств.	БГ	1500,00	300,00	300,00	300,00	300,00	300,00	300,00	Повышение уровня информированности и уровня вовлеченности граждан, организаций в реализацию мероприятий Программы.	УРОИ, Комитеты по управлению округами администрации города Иркутска
11	Организация и проведение открытых мероприятий, направленных на привлечение населения города Иркутска в реализацию Программы	БГ	3690,00	738,00	738,00	738,00	738,00	738,00	738,00		УРОИ, Комитеты по управлению округами администрации города Иркутска
12	Информирование населения в средствах массовой информации, в сети Интернет и социальных сетях о реализации Программы в городе Иркутске	БГ	3900,00	780,00	780,00	780,00	780,00	780,00	780,00		УИП
13	Приобретение и изготовление видео— и фото— материалов	БГ	5000,00	1000,00	1000,00	1000,00	1000,00	1000,00	1000,00		УИП
Итого по Программе			БГ	1438900,00	287780,00	287780,00	287780,00	287780,00	287780,00		

РАЗДЕЛ IV. ОЦЕНКА ЭФФЕКТИВНОСТИ РЕАЛИЗАЦИИ ПРОГРАММЫ

Оценка эффективности реализации программы характеризуется следующими показателями:

- количество дворовых территорий многоквартирных домов, благоустроенных по поступившим предложениям заинтересованных лиц;
- количество дворовых территорий многоквартирных домов, благоустроенных исходя из минимального перечня работ по благоустройству;
- количество разработанных проектов благоустройства дворовых территорий;
- количество общественных территорий города Иркутска, благоустроенных в рамках реализации Программы;
- количество разработанных проектов благоустройства общественных территорий;
- количество территорий общественных пространств с обновленной топографической основой в масштабе 1:500;
- количество соглашений, заключенных с юридическими лицами и индивидуальными предпринимателями, о благоустройстве объектов недвижимого имущества (включая объекты незавершенного

строительства) и земельных участков, находящихся в их собственности (пользовании), в соответствии с требованиями Правил благоустройства не позднее 2020 года;

- количество соглашений, заключенных с собственниками (пользователями) индивидуальных жилых домов и земельных участков, предназначенных для их размещения, об их благоустройстве в соответствии с требованиями Правил благоустройства не позднее 2020 года.
- количество жителей многоквартирных домов, принявших трудовое участие в реализации мероприятий, направленных на повышение уровня благоустройства дворовых территорий города Иркутска;
- количество мероприятий по соучаствующему проектированию, проведенных при подготовке проектов благоустройства общественных пространств;
- количество проведенных открытых мероприятий по вопросам формирования комфортной городской среды в городе Иркутске;
- количество информационных материалов, размещенных за счет средств бюджета города Иркутска, в средствах массовой информации, в том числе в информационно-телекоммуникационной сети Интернет и социальных сетях о реализации мероприятий Программы, в том числе приобретенных и изготовленных видео- и фотоматериалов.

Таблица 5

№ п/п	Наименование целевого показателя	Единица измерения	2017	Плановое значение целевого показателя					В результате реализации Программы
				2018	2019	2020	2021	2022	
1.	Количество дворовых территорий многоквартирных домов, благоустроенных по поступившим предложениям заинтересованных лиц	ед.	87	30	30	30	30	30	150
2.	Количество дворовых территорий многоквартирных домов, благоустроенных исходя из минимального перечня работ по благоустройству	ед.	121	100	100	100	100	100	500
3.	Количество разработанных проектов благоустройства дворовых территорий	ед.	198	130	130	130	130	130	650
4.	Количество общественных территорий города Иркутска, благоустроенных в рамках реализации Программы	ет.	13	5	5	5	5	5	25
5.	Количество разработанных проектов благоустройства общественных территорий	ед.	13	5	5	5	5	5	25
6.	Количество территорий общественных пространств с обновленной топографической основой в масштабе 1:500	ед.	8	5	5	5	5	5	25
7.	Количество соглашений, заключенных с юридическими лицами и индивидуальными предпринимателями, о благоустройстве объектов недвижимого имущества (включая объекты незавершенного строительства) и земельных участков, находящихся в их собственности (пользовании), в соответствии с требованиями утвержденных правил благоустройства территории города Иркутска не позднее 2020 года	ед.	-	24	24	23	-	-	71
8.	Количество соглашений, заключенных с собственниками (пользователями) индивидуальных жилых домов и земельных участков, предназначенных для их размещения, об их благоустройстве в соответствии с требованиями утвержденных правил благоустройства территории города Иркутска не позднее 2020 года	ед.	-	50	150	150	-	-	350
9.	Количество жителей многоквартирных домов, принявших трудовое участие в реализации мероприятий, направленных на повышение уровня благоустройства дворовых территорий города Иркутска	чел.	600	400	400	400	400	400	2000
10.	Количество мероприятий по соучаствующему проектированию, проведенных при подготовке проектов благоустройства общественных пространств	ед.	13	5	5	5	5	5	25
11.	Количество проведенных открытых мероприятий по вопросам формирования комфортной городской среды в городе Иркутске	ед.	2	2	2	2	2	2	10
12.	Количество информационных материалов размещенных за счет средств бюджета города Иркутска, в средствах массовой информации, в том числе в информационно-телекоммуникационной сети Интернет и социальных сетях о реализации мероприятий Программы, в том числе приобретенных и изготовленных видео- и фотоматериалов.	ед.	-	100	100	100	100	100	500



Методы расчета целевых показателей, источники и периодичность получения информации о динамике целевых показателей Программы и методы их расчета указаны в Приложении № 1 к настоящей Программе.

Перечень целевых показателей Программы составлен по принципу минимизации количества целевых показателей при сохранении полноты представляемой информации. Данные показатели наиболее полно характеризуют развитие и формирование комфортной городской среды в тех сферах, на улучшение которых направлена Программа. Плановые значения целевых показателей установлены с учетом значений показателей за прошлые периоды, итогов проведенной инвентаризации благоустройства дворовых и общественных территорий, а также с учетом требования по заключению соглашений с собственниками (пользователями) индивидуальных жилых домов и земельных участков, предназначенных для их размещения, и с юридическими лицами, индивидуальными предпринимателями о благоустройстве территорий, находящихся в их собственности (пользовании), в течение срока реализации Программы.

В рамках реализации Программы через участие в приоритетном проекте Российской Федерации «Формирование комфортной городской среды» планируется привлечение федеральных и областных средств на реализацию мероприятий по благоустройству дворовых территорий многоквартирных домов и общественных пространств. В таблице 6 приведены сведения о перспективных показателях Программы, которые могут быть достигнуты через привлечение федеральных и областных средств на реализацию мероприятий по благоустройству в рамках Программы.

Таблица 6

Сведения о перспективных показателях Программы*							
№	Наименование показателя (индикатора)	Единица измерения	Значения показателей				
			2018	2019	2020	2021	2022
	Количество дворовых территорий многоквартирных домов, благоустроенных по поступившим предложениям заинтересованных лиц	ед.	106	80	80	80	80
	Количество дворовых территорий многоквартирных домов, благоустроенных исходя из минимального перечня работ по благоустройству	ед.	172	172	172	173	174

Количество общественных территорий города Иркутска, благоустроенных в рамках реализации Программы	ед.	55	56	56	56	56
---	-----	----	----	----	----	----

*остальные целевые показатели Программы в случае привлечения федеральных и областных средств на реализацию мероприятий по благоустройству в рамках Программы изменяются пропорционально изменению показателей, указанных в Таблице 6.

РАЗДЕЛ V. ОЦЕНКА РИСКОВ И СИСТЕМА РЕАГИРОВАНИЯ НА РИСКИ РЕАЛИЗАЦИИ ПРОГРАММЫ

Ключевые риски реализации настоящей Программы можно разделить на две условные группы — управляемые и частично управляемые.

Основным управляемым риском является риск признания торгов несостоявшимися. Система мероприятий в рамках Программы по снижению указанного риска включает организационные мероприятия по проведению повторных торгов.

Основным частично управляемым риском реализации настоящей Программы является риск неисполнения условий муниципального контракта подрядчиком, выбранным в соответствии с действующим законодательством, с учетом объективного ограничения периода проведения работ. Снижение указанного риска включает организационные мероприятия по надлежащему контролю за работой подрядных организаций, обоснованному применению штрафов (пеней) для повышения уровня ответственности, расторжению муниципальных контрактов, повторному определению подрядчика.

К частично управляемым рискам относится риск отказа юридических лиц и индивидуальных предпринимателей, являющихся собственниками (пользователями) объектов недвижимого имущества (включая объекты незавершенного строительства) и земельных участков, от заключения соглашений с администрацией города Иркутска об их благоустройстве в соответствии с требованиями Правил благоустройства не позднее 2020 года. Отказ от заключения соглашения может возникнуть по независящим от администрации города Иркутска причинам, в том числе: материальное положение собственников (пользователей), отсутствие собственника (пользователя), уполномоченного осуществлять мероприятия по благоустройству, нежелание идти на контакт с органами местного самоуправления и т.д. Снижение указанного риска включает организационные мероприятия по проведению повторных переговоров с целью принятия окончательного решения.

Также к частично управляемым рискам относится риск уменьшения объема финансирования мероприятий Программы из бюджета города Иркутска. Снижение указанного риска включает привлечение финансирования из других бюджетов или внебюджетных источников финансирования.

Таблица 7

Система реагирования на риски Программы			
Описание возможного риска	Наименование мероприятий, на которые может повлиять возникновение риска	Наименование целевых показателей, на которые возможно влияние возникшего риска	Система мероприятий в рамках Программы и необходимые дополнительные меры и ресурсы
Управляемые риски			
1. Признание торгов несостоявшимися	Все мероприятия Программы, кроме мероприятий в рамках направлений 9, 10, 11 Таблицы 4	1. Количество дворовых территорий многоквартирных домов, благоустроенных по поступившим предложениям заинтересованных лиц. 2. Количество дворовых территорий многоквартирных домов, благоустроенных исходя из минимального перечня работ по благоустройству. 3. Количество разработанных проектов благоустройства дворовых территорий. 4. Количество общественных территорий города Иркутска, благоустроенных в рамках реализации Программы. 5. Количество разработанных проектов благоустройства общественных территорий.	Проведение повторных торгов
2. Отказ жителей многоквартирных домов от трудового участия в реализации мероприятий, направленных на повышение уровня благоустройства дворовых территорий города Иркутска	Все мероприятия в рамках направления Таблицы 4	1. Количество дворовых территорий многоквартирных домов, благоустроенных по поступившим предложениям заинтересованных лиц. 2. Количество дворовых территорий многоквартирных домов, благоустроенных исходя из минимального перечня работ по благоустройству. 3. Количество жителей многоквартирных домов, принявших трудовое участие в реализации мероприятий, направленных на повышение уровня благоустройства дворовых территорий города Иркутска	— повторное проведение общего собрания собственников помещений в многоквартирном доме; — привлечение жителей многоквартирных домов к участию в семинарах и общественных обсуждениях по вопросу формирования комфортной городской среды в городе Иркутске; — распространение информационных материалов в средствах массовой информации, на информационных досках в подъездах жилых домов, расположенных непосредственной близости к проживанию жителей, отказавшихся от трудового участия в реализации мероприятий, направленных на повышение уровня благоустройства дворовых территорий города Иркутска
Частично управляемые			
1. Уменьшение объема финансирования мероприятий Программы из бюджета города Иркутска	Все мероприятия Программы, кроме мероприятий в рамках направлений 9, 10, 11 Таблицы 4	Все целевые показатели Программы	Привлечение финансирования из других бюджетов или внебюджетных источников финансирования
2. Неисполнение условий муниципального контракта подрядчиком	Все мероприятия Программы, кроме мероприятий в рамках направлений 9, 10, 11 Таблицы 4	1. Количество дворовых территорий многоквартирных домов, благоустроенных по поступившим предложениям заинтересованных лиц. 2. Количество дворовых территорий многоквартирных домов, благоустроенных исходя из минимального перечня работ по благоустройству. 3. Количество разработанных проектов благоустройства дворовых территорий. 4. Количество общественных территорий города Иркутска, благоустроенных в рамках реализации Программы. 5. Количество разработанных проектов благоустройства общественных территорий	Применение штрафов (пеней) к подрядчику. Расторжение муниципального контракта и определение нового подрядчика
3. Отказ собственников (пользователей), а также юридических лиц и индивидуальных предпринимателей, являющихся собственниками (пользователями) объектов недвижимого имущества (включая объекты незавершенного строительства) и земельных участков, от заключения соглашений с администрацией города Иркутска об их благоустройстве в соответствии с требованиями Правил благоустройства территории города Иркутска не позднее 2020 года	Мероприятия в рамках направлений 6,8 Таблицы 4.	1. Количество соглашений, заключенных с юридическими лицами и индивидуальными предпринимателями, о благоустройстве объектов недвижимого имущества (включая объекты незавершенного строительства) и земельных участков, находящихся в их собственности (пользовании), в соответствии с требованиями утвержденных Правил благоустройства не позднее 2020 года. 2. Количество соглашений, заключенных с собственниками (пользователями) индивидуальных жилых домов и земельных участков, предназначенных для их размещения, об их благоустройстве в соответствии с требованиями утвержденных Правил благоустройства не позднее 2020 года.	— проведение повторных переговоров. — привлечение к административной ответственности, в случае если территория или объект находятся в состоянии грубо нарушающем Правила благоустройства

РАЗДЕЛ VI. СОЦИАЛЬНО-ЭКОНОМИЧЕСКОЕ ЭФФЕКТ ОТ РЕАЛИЗАЦИИ ПРОГРАММЫ

В итоге реализации Программы к концу 2022 года ожидается следующий экономический эффект:

- повышение стоимости и привлекательности на рынке недвижимости квартир в многоквартирных домах с благоустроенной дворовой территорией;
- повышение экономической активности на благоустроенных общественных территориях города, обусловленное событийным наполнением общественных территорий и высоким качеством современного благоустройства (развитие сферы бытовых услуг, новые рабочие места);
- создание точек притяжения пешеходных потоков за счет привлекательного внешнего вида коммерческих объектов недвижимости и прилегающих к ним территорий;
- повышение активности на рынке недвижимости в секторе индивидуального жилищного строительства, рост спроса и рыночной стоимости на объекты индивидуального жилищного строительства за счет благоустройства территорий индивидуальной жилой застройки;
- повышение гражданской активности населения, организаций и вовлечение общественности в реализацию мероприятий по благоустройству территорий.

Социальная эффективность Программы обусловлена развитием гармоничной городской среды, генерирующей положительное эмоциональное восприятие города и привлекающей в город Иркутск

представителей «креативного» класса», а также удовлетворением потребности населения в качественной городской среде.

Рационально выстроенная городская среда позволит снизить градус социальной напряженности, поддержит решение социально-демографических проблем: на освещенных людных улицах ниже уровень преступности, при наличии безопасных и современных спортивных площадок увеличивается доля населения, регулярно занимающегося спортом, снижается уровень заболеваемости и так далее. В комфортных, современных и безопасных районах городов формируются творческие и интеллектуальные кластеры, создаются новые точки притяжения талантливых людей.

СПИСОК СОКРАЩЕНИЙ

КГО — комитет городского благоустройства администрации города Иркутска.
КГСП — комитет по градостроительной политике администрации города Иркутска.
УРОИ — управление реализации общественных инициатив комитета по социальной политике и культуре администрации города Иркутска.
УИП — управление по информационной политике администрации города Иркутска.
БГ — бюджет города Иркутска.

Приложение № 1
к муниципальной программе «Формирование комфортной городской среды города Иркутска на 2018-2022 годы»



МЕТОДЫ РАСЧЕТА ЦЕЛЕВЫХ ПОКАЗАТЕЛЕЙ ПРОГРАММЫ

1. Целевой показатель «Количество дворовых территорий многоквартирных домов, благоустроенных по поступившим предложениям заинтересованных лиц» определяется как общее количество благоустроенных дворовых территорий города Иркутска в соответствии с муниципальными контрактами по выполнению направления реализации мероприятий Программы «1. Благоустройство дворовых территорий многоквартирных домов».

Источник получения информации о динамике показателя: муниципальные контракты по выполнению направления реализации мероприятий Программы «1. Благоустройство дворовых территорий многоквартирных домов».

Периодичность получения информации о динамике показателя: по мере выполнения муниципальных контрактов.

2. Целевой показатель «Количество дворовых территорий многоквартирных домов, благоустроенных исходя из минимального перечня работ по благоустройству» определяется как общее количество дворовых территорий, благоустроенных исходя из минимального перечня работ по благоустройству, в соответствии с муниципальным контрактом по выполнению направления реализации мероприятий Программы «3. Благоустройство дворовых территорий многоквартирных домов, исходя из минимального перечня работ по благоустройству».

Источник получения информации о динамике показателя: муниципальные контракты по выполнению направления реализации мероприятий Программы «3. Благоустройство дворовых территорий многоквартирных домов, исходя из минимального перечня работ по благоустройству».

Периодичность получения информации о динамике показателя: по мере выполнения муниципальных контрактов.

3. Целевой показатель «Количество разработанных проектов благоустройства дворовых территорий» определяется исходя из общей суммы разработанных проектов благоустройства дворовых территорий (далее проекты благоустройства). К проектам благоустройства относятся дизайн-проекты дворовых территорий, проектно-сметная документация, подготовленная в рамках направлений «1. Благоустройство дворовых территорий многоквартирных домов», «3. Благоустройство дворовых территорий многоквартирных домов, исходя из минимального перечня работ по благоустройству».

Источник получения информации о динамике показателя: дизайн-проекты дворовых территорий, утвержденные заместителем мэра — председателем комитета городского обустройства администрации города Иркутска.

Периодичность получения информации о динамике показателя — по мере утверждения дизайн-проектов дворовых территорий.

4. Целевой показатель «Количество общественных территорий города Иркутска, благоустроенных в рамках реализации Программы» определяется как общее количество благоустроенных общественных территорий города Иркутска в соответствии с муниципальными контрактами по выполнению направления реализации мероприятий Программы «4. Благоустройство общественных территорий города Иркутска».

Источник получения информации о динамике показателя: муниципальные контракты по выполнению направления реализации мероприятий Программы «4. Благоустройство общественных территорий города Иркутска».

Периодичность получения информации о динамике показателя: по мере выполнения муниципальных контрактов.

5. Целевой показатель «Количество разработанных проектов благоустройства общественных территорий» определяется исходя из общей суммы разработанных проектов благоустройства общественных территорий (далее проекты благоустройства). К проектам благоустройства относятся дизайн-проекты общественных территорий, проектно-сметная документация, подготовленная в рамках направления «4. Благоустройство общественных территорий города Иркутска».

Источник получения информации о динамике показателя: дизайн-проекты общественных территорий, утвержденные заместителем председателя комитета по градостроительной политике администрации города Иркутска — главным архитектором города.

Периодичность получения информации о динамике показателя: по мере утверждения дизайн-проектов общественных территорий.

6. Целевой показатель «Количество территорий общественных пространств с обновленной топографической основой в масштабе 1:500» определяется как общее количество территорий общественных пространств, планируемых к благоустройству, в отношении которых были выполнены геодезические работы на обновление топографического плана в масштабе 1:500.

Источник получения информации о динамике показателя: муниципальные контракты по выполнению направления реализации мероприятий Программы «5. Обновление топографической основы масштаба 1:500 территорий общественных пространств города Иркутска».

Периодичность получения информации о динамике показателя: по мере выполнения муниципальных контрактов.

7. Целевой показатель «Количество соглашений, заключенных с юридическими лицами и индивидуальными предпринимателями, о благоустройстве объектов недвижимого имущества (включая объекты незавершенного строительства) и земельных участков, находящихся в их собственности (пользовании), в соответствии с требованиями Правил благоустройства не позднее 2020 года» определяется как общее количество заключенных соглашений.

Источник получения информации о динамике показателя: соглашения, заключенные администрацией города Иркутска с юридическими лицами и индивидуальными предпринимателями, о благоустройстве находящихся в их собственности (пользовании) объектов недвижимого имущества (включая объекты незавершенного строительства) и земельных участков в соответствии с требованиями Правил благоустройства не позднее 2020 года.

Периодичность получения информации о динамике показателя: по мере заключения соглашений.

8. Целевой показатель «Количество соглашений, заключенных с собственниками (пользователями) индивидуальных жилых домов и земельных участков, предназначенных для их размещения, об их благоустройстве в соответствии с требованиями Правил благоустройства не позднее 2020 года» определяется как общее количество заключенных соглашений.

Источник получения информации о динамике показателя: соглашения, заключенные администрацией города Иркутска с собственниками (пользователями) индивидуальных жилых домов и земельных участков, предназначенных для их размещения, об их благоустройстве в соответствии с требованиями Правил благоустройства не позднее 2020 года.

Периодичность получения информации о динамике показателя: по мере заключения соглашений.

9. Целевой показатель «Количество жителей многоквартирных домов, принявших трудовое участие в реализации мероприятий, направленных на повышение уровня благоустройства дворовых территорий города Иркутска» определяется как общее количество жителей многоквартирных домов, принявших трудовое участие в мероприятиях по повышению благоустройства дворовой территории соответствующего многоквартирного дома, реализуемых в рамках Программы.

Источник получения информации о динамике показателя: отчеты о трудовом участии по каждой дворовой территории, предоставленные Управлениями жилищно-коммунального хозяйства комитета по управлению соответствующим округом администрации города Иркутска в КГО.

Периодичность получения информации о динамике показателя: по мере поступления отчетов о реализации мероприятия с трудовым участием жителей многоквартирных домов.

10. Целевой показатель «Количество мероприятий по соучаствующему проектированию, проведенных при подготовке проектов благоустройства общественных пространств» определяется как общая сумма мероприятий в год.

Источник получения информации о динамике показателя: фото-, видеоотчет о проведенных мероприятиях по соучаствующему проектированию при подготовке дизайн-проектов общественных пространств.

Периодичность получения информации о динамике показателя: по мере проведения мероприятий по соучаствующему проектированию.

11. Целевой показатель «Количество информационных материалов, размещенных за счет средств бюджета города Иркутска, в средствах массовой информации, в том числе в информационно-телекоммуникационной сети Интернет и социальных сетях о реализации мероприятий Программы, в том числе приобретенных и изготовленных видео— и фотоматериалов.» определяется как общее количество информационных материалов, в том числе приобретенных и изготовленных видео— и фотоматериалов о реализации Программы в городе Иркутске.

Источник получения информации о динамике показателя: ежедневный, еженедельный, ежемесячный мониторинг размещения материалов в средствах массовой информации, в том числе, в сети Интернет и социальных сетях о реализации мероприятий Программы. Составление сводного отчета в конце года.

Периодичность получения информации о динамике показателя: на постоянной основе.

12. Целевой показатель «Количество проведенных открытых мероприятий по вопросам формирования комфортной городской среды в городе Иркутске» определяется как общее количество семинаров, тренингов, общественных обсуждений по вопросам формирования комфортной городской среды и ме-

роприятий по повышению благоустройства дворовой территории конкретного многоквартирного дома в городе Иркутске.

Источник получения информации о динамике показателя: фото-, видеоотчет о проведенных семинарах и общественных обсуждениях, предоставленный Управлением по работе с населением комитета по управлению соответствующим округом администрации города Иркутска в комитет городского обустройства администрации города Иркутска.

Периодичность получения информации о динамике показателя: по мере поступления отчета о реализации мероприятия.

Приложение № 2

к муниципальной программе «Формирование комфортной городской среды города Иркутска на 2018-2022 годы»

АДРЕСНЫЙ ПЕРЕЧЕНЬ ДВОРОВЫХ ТЕРРИТОРИЙ МНОГООКВАРТИРНЫХ ДОМОВ, НУЖДАЮЩИХСЯ В БЛАГОУСТРОЙСТВЕ И ПОДЛЕЖАЩИХ БЛАГОУСТРОЙСТВУ В 2018 — 2022 ГОДАХ

ЛЕНИНСКИЙ ОКРУГ

п/п	Адрес (улица, номер дома (домов))
	2018 год
	Перечень адресов на 2018 год по заявкам, принятым до 14.04.2017 г. не вошедшим в постановление администрации г. Иркутска от 18.05.2017 г. № 031-06-485/7 «Об утверждении муниципальной программы «Формирование комфортной городской среды города Иркутска на 2017 год»
1	Серафимовича 8,9
2	Мира.90а
3	Розы Люксембург 19
4	Розы Люксембург, 57
5	Розы Люксембург, 33,35
6	Пржевальского, 168
7	Павла Красильникова, 172
8	Ярославского, 272
9	Баумана. 264
10	Украинская, 17
11	Мира, 92
12	Розы Люксембург 269, 273
13	Ярославского 215
14	Авиастроителей, 18, 16, 20, 22
15	Баумана, 215
16	Полярная, 104
17	Полярная, 106
18	Розы Люксембург, 233
19	Мичурина, 7
20	Пер. Восточный. 2
21	Розы Люксембург, 219 а
22	Баумана, 226
23	Ленинградская, 77
24	Украинская, 1а
25	Павла Красильникова219
26	Павла Красильникова 219/1
27	Павла Красильникова 219/2
28	Розы Люксембург, 337
29	Розы Люксембург, 215а
30	Куликовская, 9
31	Баумана, 216а
32	Баумана, 160
33	Муравьева, 21
34	Розы Люксембург, 289/2, 289/1
35	Демьяна Бедного 36,38 Просвещение 38
36	Баумана, 216/3
37	Баумана 216/1
38	Баумана 216/2
39	Новаторов 24
40	Новаторов, 14
41	Баумана, 180
42	Мира, 120
	2019-2022 годы
	Перечень адресов по заявкам принятым до 01.10.2017 сформированный в соответствии с постановлением администрации г. Иркутска от 15.09.2017 г. № 031-06-893/7 «Об утверждении Порядков в целях разработки муниципальной программы «Формирование комфортной городской среды города Иркутска на 2018 — 2022 годы»
43	Розы Люксембург, 29,31
44	Шпачека, 30, 32, 34
45	Розы Люксембург, 237
46	Украинская, 13
47	Ледовского, 20
48	Розы Люксембург, 203
49	Академика Образцова, 16
50	Севастопольская, 216
51	Розы Люксембург, 17,19
52	Розы Люксембург, 221,217,219
53	Академика Образцова, 13
54	Академика Образцова,4
55	Розы Люксембург, 255
56	Розы Люксембург, 351
57	Баумана, 210
58	Волгоградская, 110
59	Севастопольская, 255
60	Авиастроителей, 51
61	Баумана, 246
62	Баумана, 244
63	Тельмана, 36а
64	Баумана, 174
65	2-й Городок, 16
66	Ледовского, 22



67	Волгоградская, 49
68	Мира, 93, 91, Волгоградская 112,
69	Баха,2, Крымская,3
70	Ярославского, 290
71	Почтамтская, 128
72	Баумана, 224
73	Ледовского,7
74	Розы Люксембург, 347
75	Норильская, 9а, 9б, 9в, 9
76	Полярная, 102
77	Авиастроителей, 4
78	Муравьева, 25
79	Воровского, 6
80	Розы Люксембург, 5,5а,5в
81	Муравьева,11,9, Волгоградская,91
82	Севастопольская, 152
83	Шахтерская, 19а
84	Авиастроителей, 1
85	Рабоче-Крестьянская, 6а
86	Розы Люксембург, 88
87	Восточный переулок,4
88	Ярославского, 234
89	Мира,19
90	Академика Образцова,7
91	Ангарская,11
92	Баумана,258
93	Баумана, 237/1
94	Ярославского,238
	Дворовые территории, по результатам инвентаризации нуждающиеся в благоустройстве, на которые не поданы заявки на 01.10.2017
1	1-й Локомотивный переулок 13
2	1-я Горьковская 58б
3	1-я Кировская 41
4	1-я Кировская 43
5	1-я Кировская 45
6	1-я Кировская 49
7	1-я Московская 33
8	2-й район территория 9
9	3-я Дачная (Вересовка) 44
10	4-я Горьковская 1
11	4-я Горьковская 2
12	4-я Горьковская 4
13	4-я Горьковская 7
14	4-я Горьковская 8
15	4-я Горьковская 9
16	4-я Линия 18
17	4-я Линия 20
18	5168 км ВСЖД 1
19	5168 км ВСЖД 10
20	5168 км ВСЖД 11
21	5168 км ВСЖД 14
22	5168 км ВСЖД 15
23	5168 км ВСЖД 16
24	5168 км ВСЖД 17
25	5168 км ВСЖД 18
26	5168 км ВСЖД 19
27	5168 км ВСЖД 2
28	5168 км ВСЖД 3
29	5168 км ВСЖД 4
30	5168 км ВСЖД 6
31	5168 км ВСЖД 7
32	Авиастроителей 2
33	Авиастроителей 57
34	Авиастроителей 61
35	Авиастроителей 63
36	Академика Образцова 2
37	Академика Образцова 24
38	Академика Образцова 28
39	Академика Образцова 31
40	Академика Образцова 38
41	Академика Образцова 49
42	Алтайская 18
43	Алтайская 2
44	Алтайская 20
45	Алтайская 22
46	Алтайская 24
47	Алтайская 4
48	Алтайская 6
49	Алтайская 7
50	Ангарская (батареинная) 1
51	Ангарская (батареинная) 3
52	Ангарская (батареинная) 5
53	Ангарская (батареинная) 7
54	Ангарская (батареинная) 7
55	Ангарская (батареинная) 9
56	Ангарская (батареинная) 9
57	Ангарская 2
58	Ангарская 6
59	Ангарская 7а
60	Баумана 154

61	Баумана 208
62	Баумана 237/2
63	Баумана 237/4
64	Берег Ангары 58
65	Блюхера 11
66	Блюхера 7
67	Блюхера 73
68	Блюхера 80
69	Блюхера 81
70	Блюхера 82
71	Блюхера 9
72	Военный городок 3 км, 1
73	Воинская площадка 1
74	Воинская площадка 27
75	Воинская площадка 31
76	Воинская площадка 31а
77	Воинская площадка 32
78	Воинская площадка 33
79	Воинская площадка 34
80	Воинская площадка 34а
81	Воинская площадка 35
82	Воинская площадка 36
83	Воинская площадка 37
84	Воинская площадка 38
85	Воинская площадка 43
86	Вокзальная 13
87	Вокзальная 15
88	Вокзальная 23
89	Вокзальная 3
90	Вокзальная 9
91	Волгоградская 26
92	Волгоградская 26
93	Волгоградская 53
94	Волгоградская 71
95	Волгоградская 93
96	Волгоградская 95
97	Волгоградская 97
98	Воровского 22
99	Воровского 8
100	Восточный переулок 10
101	Восточный переулок 19
102	Восточный переулок 3
103	Восточный переулок 5
104	Восточный переулок 8а
105	Восточный переулок 8б
106	Генерала Доватора 1
107	Генерала Доватора 11
108	Генерала Доватора 12
109	Генерала Доватора 13
110	Генерала Доватора 15
111	Генерала Доватора 17
112	Генерала Доватора 19
113	Генерала Доватора 21
114	Генерала Доватора 3
115	Генерала Доватора 5
116	Генерала Доватора 6
117	Генерала Доватора 7
118	Генерала Доватора 9
119	Горка 2-й район 58
120	Горка 2-й район 61
121	Горка станция 35
122	Горка станция 39/10
123	Гражданская 46
124	Гражданская 7
125	Гражданская 8а
126	Гражданская 8а
127	Демьяна Бедного 22
128	Демьяна Бедного 24
129	Демьяна Бедного 28
130	Демьяна Бедного 30
131	Демьяна Бедного 40
132	Деповский переулок 1
133	Деповский переулок 10
134	Деповский переулок 12
135	Деповский переулок 4
136	Деповский переулок 8
137	Днепровская 1
138	Днепровская 1а
139	Днепровская 2
140	Жукова 1
141	Жукова 10
142	Жукова 12
143	Жукова 14
144	Жукова 16
145	Жукова 18
146	Жукова 20
147	Жукова 3
148	Жукова 4
149	Жукова 6
150	Жукова 7



151	Жукова 7
152	Жукова 8
153	Западный переулок 11
154	Западный переулок 13
155	Западный переулок 3
156	Западный переулок 4
157	Западный переулок 5
158	Западный переулок 9
159	Камская 5
160	Крымская 15
161	Крымская 25
162	Крымская 33
163	Крымская 36
164	Крымская 38
165	Крымская 42
166	Крымская 46
167	Крымская 50
168	Крымская 9
169	Куликовская 8
170	Лазо 2
171	Лазо 2а
172	Ледовского 1
173	Ледовского 10
174	Ледовского 13
175	Ледовского 15
176	Ледовского 3
177	Ледовского 3а
178	Ледовского 6
179	Ледовского 8
180	Ленинградская 17
181	Ленинградская 79
182	Лизы Чайкиной 5
183	Марии Ульяновой 15
184	Марии Ульяновой 18
185	Марии Ульяновой 9
186	Маршала Говорова 20
187	Металлобаза 2
188	Металлобаза 4
189	Металлобаза 5
190	Металлобаза 6
191	Мехгорка 3
192	Мехгорка 4
193	Мехгорка 5
194	Мехгорка 6
195	Мехгорка 8
196	Мехгорка 9
197	Мира 13
198	Мира 17а
199	Мира 57
200	Мира 59
201	Мира 62
202	Муравьева 12
203	Муравьева 16
204	Муравьева 18
205	Муравьева 19
206	Новаторов 9
207	Норильская 10
208	Норильская 11
209	Норильская 12
210	Норильская 14
211	Норильская 16
212	Норильская 18
213	Норильская 19
214	Норильская 21
215	Норильская 6
216	Павла Красильникова 48
217	Подсобное хозяйство 10
218	Подсобное хозяйство 7
219	Полярная 100
220	Полярная 121
221	Полярная 74
222	Полярная 83
223	Полярная 86а
224	Полярная 88
225	Почтамтская 100
226	Почтамтская 101
227	Почтамтская 101а
228	Почтамтская 103
229	Почтамтская 105
230	Почтамтская 107
231	Почтамтская 108
232	Почтамтская 109
233	Почтамтская 111
234	Почтамтская 112
235	Почтамтская 113
236	Почтамтская 114
237	Почтамтская 115
238	Почтамтская 116
239	Почтамтская 117
240	Почтамтская 118

241	Почтамтская 119
242	Почтамтская 124
243	Почтамтская 126
244	Почтамтская 130
245	Почтамтская 132
246	Почтамтская 99
247	Пржевальского 170
248	Пржевальского 172
249	Просвещения 19
250	Просвещения 20
251	Просвещения 21
252	Просвещения 216
253	Просвещения 23
254	Просвещения 25
255	Просвещения 27
256	Просвещения 28
257	Просвещения 30
258	Просвещения 32
259	Просвещения 34
260	Просвещения 36
261	Пулковский 14
262	Пулковский 18
263	Пулковский 19
264	Пулковский 21
265	Пулковский 22
266	Пулковский 23
267	Пулковский 25
268	Пулковский 26
269	Пулковский 27
270	Пулковский 28
271	Пулковский 30
272	Пулковский 31
273	Пулковский 32
274	Пулковский 33
275	Пулковский пер., 24а
276	Рабоче-крестьянская 1
277	Рабоче-крестьянская 2
278	Рабоче-крестьянская 3
279	Рабоче-крестьянская 3а
280	Рабоче-крестьянская 4
281	Розы Люксембург 154
282	Розы Люксембург 160
283	Розы Люксембург 162
284	Розы Люксембург 170/1
285	Розы Люксембург 3/1
286	Розы Люксембург 3/2
287	Розы Люксембург 315
288	Розы Люксембург 317
289	Розы Люксембург 319
290	Розы Люксембург 349
291	Розы Люксембург 50
292	Розы Люксембург 62
293	Розы Люксембург 66
294	Розы Люксембург 68
295	Розы Люксембург 70
296	Розы Люксембург 72
297	Розы Люксембург 74
298	Розы Люксембург 76
299	Розы Люксембург 78
300	Розы Люксембург 80
301	Розы Люксембург 82
302	Розы Люксембург 84
303	Розы Люксембург 86
304	Розы Люксембург 90
305	Светлая 2
306	Севастопольская 116
307	Севастопольская 143
308	Севастопольская 145
309	Севастопольская 147
310	Севастопольская 149
311	Севастопольская 235
312	Севастопольская 237а
313	Севастопольская 245
314	Серафимовича 1
315	Сибирских партизан 3
316	Советский 13-й переулок 6
317	Советский 14-й переулок 18
318	Советский 14-й переулок 20
319	Советский 14-й переулок 22
320	Советский 14-й переулок 24
321	Советский 15-й переулок 17
322	Советский 1-й переулок 10/1
323	Советский 1-й переулок 10/2
324	Советский 1-й переулок 10/3
325	Советский 1-й переулок 10/4
326	Советский 1-й переулок 10/6
327	Советский 1-й переулок 10/7
328	Советский 1-й переулок 5
329	Строителей 1
330	Строителей 2



331	Строителей 3
332	Строителей 4
333	Строителей 5
334	Строителей 6
335	Строителей 7
336	Строителей 8
337	Тельмана 122
338	Тельмана 181
339	Тракторная 1
340	Тракторная 2
341	Украинская 1
342	Украинская 10
343	Украинская 11
344	Украинская 12
345	Украинская 14
346	Украинская 15
347	Украинская 16
348	Украинская 19
349	Украинская 2
350	Украинская 21
351	Украинская 23
352	Украинская 3
353	Украинская 4
354	Украинская 5
355	Украинская 7
356	Украинская 8
357	Украинская 9
358	Центральная 1
359	Центральная 11
360	Центральная 11а
361	Центральная 13
362	Центральная 13а
363	Центральная 14
364	Центральная 15
365	Центральная 17а
366	Центральная 18
367	Центральная 19
368	Центральная 2
369	Центральная 20
370	Центральная 21а
371	Центральная 22
372	Центральная 23
373	Центральная 24
374	Центральная 25
375	Центральная 26
376	Центральная 27
377	Центральная 28
378	Центральная 29
379	Центральная 2а
380	Центральная 3
381	Центральная 30
382	Центральная 35
383	Центральная 4
384	Центральная 7
385	Центральная 8
386	Шахтерская 1
387	Шахтерская 11
388	Шахтерская 13
389	Шахтерская 3
390	Шахтерская 5
391	Шахтерская 7
392	Шахтерская 9
393	Шишкина 1
394	Шишкина 10
395	Шишкина 12
396	Шишкина 14
397	Шишкина 16
398	Шишкина 2
399	Шишкина 3
400	Шишкина 4
401	Шишкина 5
402	Шишкина 6
403	Шишкина 7
404	Шишкина 8
405	Шишкина 9
406	Шпачека 15
407	Шпачека 17
408	Шпачека 18
409	Шпачека 18а
410	Шпачека 18б
411	Шпачека 19
412	Шпачека 19-а
413	Шпачека 20
414	Шпачека 21
415	Шпачека 22
416	Шпачека 22а
417	Шпачека 23
418	Шпачека 24
419	Шпачека 25
420	Шпачека 25а

421	Шпачека 26
422	Шпачека 27
423	Шпачека 27а
424	Шпачека 28
425	Шпачека 31
426	Ярославского (общезития Аграрного техникума) 213а
427	Ярославского (общезития Аграрного техникума) 213б
428	Ярославского (общезития Аграрного техникума) 217
429	Ярославского (общезития Аграрного техникума) 219
430	Ярославского (общезития речного училища) 221а
431	Ярославского (общезития речного училища) 223
432	Ярославского 236
433	Ярославского 289/3
434	Ярославского 289/4
435	Ярославского 298
436	Ярославского 298а
437	Ярославского 356
438	Ярославского 358
439	Ярославского 360
440	Ярославского 362
441	Ярославского 364
442	Ярославского 366
443	Ярославского 368
444	Ярославского 370
445	Ярославского 372
446	Ярославского 374
447	Ярославского 376

ПРАВОБЕРЕЖНЫЙ ОКРУГ

№ п/п	Адрес (улица, номер дома (домов))
	2018 год
	Перечень адресов на 2018 год по заявкам, принятым до 14.04.2017 г. не вошедшим в постановление администрации г. Иркутска от 18.05.2017 г. № 031-06-485/7 «Об утверждении муниципальной программы «Формирование комфортной городской среды города Иркутска на 2017 год»
1	Карпинская, д. 21/1
2	Б. Хмельницкого д.12
3	5-й Армии, д. 69, Карла Маркса, д. 5, 5-й Армии, д. 71
4	Иосифа Уткина, д. 30
5	Красноармейская, д.15
6	Ленина, д. 15
7	5-й Армии, д. 31
8	Черемховский, д.7а
9	Топкинский, д. 43
10	Кооперативный, д.2
11	Красногвардейская, д. 16
12	Свердлова, д. 26
13	Зеленый, д. 32
14	Зеленый, д. 8, 9
15	Зеленый, д. 10, 34, 35
16	Марии Цукановой, д. 8/6/7/8/9/10/11/12
17	Поленова, б
	2019-2022 годы
	Перечень адресов по заявкам принятым до 01.10.2017, сформированный в соответствии с постановлением администрации г. Иркутска от 15.09.2017 г. № 031-06-893/7 «Об утверждении Порядков в целях разработки муниципальной программы «Формирование комфортной городской среды города Иркутска на 2018 — 2022 годы»
1	Рабочего Штаба,90
2	Рабочего Штаба,90/3
3	Степана Разина,24
4	Канадзавы,1
5	Степана Разина,13
6	Степана Разина,15
7	Советская,121-А
8	5-ой Армии,57
9	б-р. Гагарина,42
10	Дзержинского,35
11	5-ой Армии,37
12	Бабушкина,13
13	Бабушкина,13б
14	Советская,123
15	абочего Штаба,18а
16	пер. Черемховский,9г
17	пер. Черемховский,9в
18	Карла Маркса,30
19	Баррикад,68
20	Баррикад,70
21	Зимняя,4
22	Зимняя,6
23	м-н.Зеленый,19
24	Сурикова,26
25	Лызина,7г
26	м-н Зеленый,1
27	м-н.Зеленый,7
28	Декабрьских Событий,109
29	м-н.Зеленый,12
30	Франк — Каменецкого,28/4
31	Франк — Каменецкого,28/5
32	Угольный,72
33	Угольный,74



34	Петрова,56-а
35	Петрова,60
36	Фридриха Энгельса,10
37	Поленова, 11
38	Поленова,13
39	Альпийская,1
40	Альпийская,3
	Дворовые территории, по результатам инвентаризации нуждающиеся в благоустройстве, на которые не поданы заявки на 01.10.2017
1.	3-я Красноказачья, 1, 3
2.	3-я Красноказачья, 5
3.	5Армии, 31
4.	5 Армии,55 Свердлова, 8
5.	5 Армии, 51/1, 51/2, 38
6.	Северная, 20, 22
7.	5 Армии, 24, 28
8.	5 Армии, 10
9.	5 Армии, 12
10.	5 Армии, 46
11.	5 Армии, 61
12.	5 Армии, 67
13.	5 Армии, 50
14.	5 Армии, 48
15.	8 Марта, 2,4
16.	Авиаторов, 13
17.	Аэрофлотская, 1, 3
18.	Бабушкина, 4
19.	Бабушкина, ба,6б
20.	Бабушкина, 14
21.	Бабушкина, 16а,16б,16в,16г
22.	Бабушкина, д.11а, 11б
23.	Баррикад, 127
24.	Баррикад, 159а
25.	Баррикад, 135,137
26.	Баррикад, д.54з, 54к,54л
27.	Баррикад, д. 163, 161, 159
28.	Баррикад, д. 54-е, 54/13
29.	Баррикад, д.189, 189-а
30.	Баррикад, д. 80
31.	Баррикад, д. 73, 75
32.	Баррикад, д. 165, 167
33.	Баррикад, д. 105, 111
34.	Баррикад, д. 185
35.	Баррикад, д. 143, 141
36.	Баррикад, Д. 153
37.	Баррикад, Д. 95
38.	Баррикад, Д. 145/1,145/2,145/3
39.	Баррикад, Д. 145/4
40.	Баррикад, Д. 145/7
41.	Баррикад, Д. 145/9
42.	Баррикад, Д. 145/10
43.	Баррикад, Д. 145/13
44.	Б-р Гагарина, 14
45.	Б. Революции, д. 4-а
46.	Б. Хмельницкого, д. 35, 33
47.	Б. Хмельницкого, Литвинова, д. 1, д. 2
48.	Б. Хмельницкого, д. 16-а, 18, 20-а, 22, 24
49.	Б. Хмельницкого, д.27-а, 27-б, 29-а/1
50.	Вагина, Д. 19/1,17/1 Киренская, 55/1, 55/2 Войкова, д.20
51.	Волконского, д.12
52.	Гагарина, д. 72
53.	Гагарина, д. 36-а, Ярослава Гашека, д. 2, 5-й Армии, д. 48, 50
54.	Горького, д. 2, 2-а, 5-й Армии, д. 40
55.	Глеба Успенского, 2
56.	Глеба Успенского, Д. 9-а
57.	Горная, д. 9-25
58.	Горная, д. 17-а,б,в
59.	Горького, д. 32-д,
60.	Горького, д. 36
61.	Горького, д. 40
62.	Горького, 17
63.	Горького, 27
64.	Горького, 10, 10Б
65.	Грязнова, д. 3, Пионерский переулок, 1-а
66.	Грязнова, д.12, Лапина, д.13
67.	Грязнова, д.16-б, 16-в, 18
68.	Грязнова, д.3, Пионерский, д.9
69.	Д. Событий, д. 72
70.	Д.Событий, д. 65
71.	Декабрьских Событий, д. 86
72.	Декабрьских Событий, д.103, 103а, 103б, 103г, 103д, 105б
73.	Декабрьских Событий,д.42 б, 44а
74.	Декабрьских Событий, д. 85, Красногвардейская, д.23
75.	Декабрьских Событий, д.105в, Красноказачья, д.8а
76.	Детская, 35, Освобождения, д133
77.	Детская, 35, 37
78.	Дзержинского, д. 6
79.	Дзержинского, д.54, 54-а, 56
80.	Дзержинского, д. 20, 20/1
81.	Дзержинского, д. 6

82.	Дзержинского, д. 60е, д. 60/2
83.	Желябова, 1,3
84.	Зеленый мкр., д. 4
85.	Зеленый мкр., д.5
86.	Зеленый мкр., д.6
87.	Зеленый мкр., д.15
88.	Зеленый мкр., д.16
89.	Зеленый мкр., д.17
90.	Зеленый мкр., д.18
91.	Зеленый мкр., д. 20
92.	Зеленый мкр., д. 28, 29, 30, 31
93.	Зеленый мкр., д. 26, 27, 23, 24
94.	Зеленый мкр., д. 14, 21, 22
95.	Зеленый мкр., д.13
96.	Зеленый мкр., д. 25
97.	Зеленый мкр., 47, 48
98.	Зимняя, д. 2
99.	Зимняя, д. 1а
100.	Иосифа Уткина, д.21, 23
101.	Иосифа Уткина, д.13
102.	Иосифа Уткина, д.24, 26, Ямская, д.51, 49
103.	Иосифа Уткина, д.28, 28а, Ямская, д.53
104.	И. Уткина, 24,26, Ямская, 49,51
105.	К.Маркса, 16, 18
106.	К.Маркса, 1А
107.	Канадзавы, 3
108.	Каховского, 33, 33а
109.	Краснофлотский, 6
110.	Карла Либкнехта, д.99, 99а
111.	Карла Либкнехта, д.11а, 11б,11в, 15
112.	Карла Либкнехта, д.19, 17,17
113.	Карла Либкнехта, д. 63, 63-а
114.	Карла Маркса, д.35, 35б
115.	Киевская, д. 3, Б. Хмельницкого, д. 4, Пионерский, д. 7
116.	Киевская, Дзержинского, д. 17, д. 17
117.	Киевская, д. 2, 2-а
118.	Киевская, д. 12, Пионерский Переулок. 4-а
119.	Киевская, д. 19, 21, 25-а, 25-б, 27
120.	Киевская, д. 11-а, 11-б, 11-в, 11-г
121.	Киевская, д. 19, 21
122.	Киевская, д. 25-а, 25-б, 27
123.	Киевская, д. 2, 2-а
124.	Киевская, д. 19, 21, 25-а, 25-б, 27
125.	Киренская, д. 4-а
126.	Киренская, Д. 44
127.	Кожзаводская, Д. 5-а, 5-б
128.	Красноармейская, д.7,9,13, Лапина, д.6,12, Дзержинского, 14б, д.3
129.	Красногвардейская, д.20/1, 20/2, 20/3, 20/4, 22/1, 22/2
130.	Красногвардейская, д.24
131.	Красногвардейская, д. 14а
132.	Красного Восстания, 5
133.	Култукская, 11
134.	Култукская, 9-а, 9-б
135.	Култукская, 32
136.	Лапина, д. 13, 17
137.	Лапина, д.5,9
138.	Лебедева, д. 16
139.	Ленина, д. 15
140.	Ленина, д. 32
141.	Ленина, д. 40, К. Маркса, 20
142.	Ленина, д. 19, 17
143.	Ленина, д.9
144.	Ленина, 40, К.Маркса, 20
145.	Ленина, д.25, Красноармейская, д.18
146.	Ленская, д. 1-б,1-б/1
147.	Ленская, 1а
148.	Литвинова, д. 9
149.	Лызина, д.18, 20а
150.	Лызина, Д. 34,40
151.	Лызина, Д. 46, д. 48
152.	Лызина, Д. 44
153.	Лызина, д.50, Советская, д.93,87
154.	Малая Ленская, д.1
155.	Марата, д. 4
156.	Марата, д. 13
157.	Марата, д. 62/2
158.	Марата, 1,3, 5/1, 5/2
159.	Марата, 13
160.	Марата, 17
161.	Марата, 23 «б»
162.	Марата, 29, 31
163.	Марата, 62/2
164.	Марата, 68
165.	Марата, 64, 64А, 66
166.	Марата, 26а
167.	Марата, 2
168.	Марата, 34а, 34б
169.	Марата д. 15/1, 15/2
170.	Марата, д. 29, 31, Ленина, д. 22, 24



171.	Марата, д. 1, 3, 5, Сурикова, д.20, Чкалова, д.5/1, пер.Гершевича, д.2
172.	Мельничная, 2а,2б,2в,2г
173.	МОПРа переулок, д.2, Декабрьских Событий, д.21
174.	Н. Набережная, д. 12-б, 12а
175.	Напольная, д.113
176.	Напольная, д. 70/14,70/5
177.	Напольная, д. 70/3,70/4
178.	Напольная, д. 70/6, 70/15,70/9
179.	Напольная, д. 70/8
180.	Напольная, д. 70/7
181.	Напольная, д. 70/13
182.	Напольная, д. 61, 61/1
183.	Напольная, д. 65/2
184.	Напольная, д. 73
185.	Напольная, д. 70, 70/16, 70/17
186.	Напольная, д.113, 115, 117
187.	Напольная, д. 70/11
188.	Некрасова, д.9
189.	Некрасова, д.8
190.	Некрасова, д.16, 16а, кс18
191.	Некрасова, 9а
192.	Некрасова, 9в
193.	Некрасова, 8а
194.	Некрасова, 8б
195.	Некрасова, 16б
196.	Некрасова, 18а
197.	Некрасова, 10
198.	Некрасова,14б, 14в
199.	Некрасова, 16а
200.	Нестерова, д. 8, 10, 12
201.	Нестерова, д. 34, 36
202.	Нестерова, д. 32
203.	Нестерова, д. 18
204.	Нестерова, д. 16
205.	Нестерова, д. 20
206.	Нестерова, д. 8, 10, 12
207.	Нестерова, д. 14
208.	Нестерова, д. 18, 20
209.	Нестерова, д. 22, 24
210.	Нестерова, д. 26, 28
211.	Нестерова, д. 30
212.	Нестерова, д. 32
213.	Нестерова, д. 34, 36
214.	Николаева, д.11, 9/1, 11а
215.	Партизанская, д. 25, 25-а
216.	пер. Волочаевский, д. 2
217.	пер. Гершевича, 2
218.	пер. Гершевича, 1
219.	пер. МОПРа, д. 2, д. 6, Декабрьских Событий, д. 21
220.	Первомайская, д. 4
221.	Первомайская, д. 6
222.	Первомайская, д. 8
223.	Петрова, 36,40,42,42а
224.	Пионерский, д. 8, Б. Хмельницкого, д. 11
225.	Пионерский, д.10, д.10-г
226.	Пионерский, д. 6, Киевская, д. 9
227.	Пионерский, д.2, 4/1, Грязнова, д.7-а
228.	Податечная, д.12
229.	Податечная, д.2, Красногвардейская, д.14, Уткина, д.17
230.	Подгорная, д. 29-а, 33
231.	Поленова, д. 6
232.	Поленова, д.35, 37
233.	Поленова, д.11, 15, 17/1, д. 17/2
234.	Поленова, 33/1, 33/2, 33/3, 33/4, 33/5
235.	Поленова, 11,13,15,17/1,17/2
236.	Потанина, д. 2, Напольная, д. 70/12, 70/10
237.	П. Повстанцев, 14а,14б,14в
238.	Пролетарская, 4
239.	Р. Штаба, 26
240.	Р. Штаба, 90, 90/3, 90/4
241.	Р. Штаба, 93,93/1,93/2,93/3
242.	Р. Штаба, 76/3
243.	Радищева, д. 186
244.	Радищева, д. 153, 153а
245.	Радищева, д. 67/1, 67/2, 67/3, 67/4, 67/5
246.	Радищева, д. 67/6, 67/7
247.	Радищева, д. 153, 153/1
248.	Радищева, д. 186
249.	Ремесленная, д. 10
250.	Ремесленная, д. 14
251.	Российская, 1
252.	Российская, д. 2-а
253.	Российская, д.5
254.	Российская, 21
255.	Сарафановская, д. 79/2, 79/1
256.	Свердлова, 23
257.	Свердлова, 22,24
258.	Слюдянская, д. 7, 9, 11
259.	Советская, д.65
260.	Советская, д.67

261.	Советская, д.69
262.	Советская, д.127, 127а, 127б, 137
263.	Советская, 63
264.	Советская, .75, д.77
265.	Советская, 79, д.81
266.	Советская, . 85
267.	Советская, . 83
268.	Советская, .111, д.113
269.	Советская, . 115, 115а, 115б, 115в
270.	Советская, 115г, 115/2, 115/3
271.	Советская, 119
272.	Советская, 137
273.	Советская, 127, 127 а, 127б
274.	Советская, 121/1, 121/2, 121/3, 121/4
275.	Советская, д.71, 73, 73а, Красноярская, д.22
276.	Софьи Перовской, д. 41, 41-а
277.	Софьи Перовской, д. 64/1, 64, 45-а, 43
278.	Спартаковская, д. 4
279.	Ст. Разина, д. 9
280.	Ст. Разина, д.22
281.	Сурикова, д. 17
282.	Сурикова, д. 24
283.	Ленина, д. 4, 6-а
284.	Сурнова, Д. 22/2, 22/5
285.	Сухэ-Батора, 14
286.	Сухэ-Батора, 8
287.	Тимирязева, д. 41а, 41б, 41в
288.	Тимирязева, д.43
289.	Тимирязева, д. 23-а, 23-б
290.	Топкинский, д. 2, 3, 4, 6, 7, 8, 9, 10, 12, 13, 15, 16, 17, 19, 20, 21
291.	Топкинский, д. 41, 44, 47, 48
292.	Топкинский, д. 51, 66
293.	Ударника, д.7
294.	Франк-Каменецкого, д.2
295.	Франк-Каменецкого, К.Маркса, д. 12, д. 14 д. 51
296.	Фридриха Энгельса, д. 5, 7, 9, 11
297.	Фридриха Энгельса, д. 4
298.	Фридриха Энгельса д. 12, Декабрьских событий, 84
299.	Халтурина, д.26, д. 24
300.	Чехова, д.10
301.	Щедрина, д. 2
302.	Щедрина, д.40
303.	Я.Гашека, 4, 4А, 6
304.	Я.Гашека, 2
305.	Я.Гашека, 7
306.	Ямская, д.20, 33
307.	Ямская, д.26
308.	Сурнова, 27-а

СВЕРДЛОВСКИЙ ОКРУГ

№ п/п	Адрес (улица, номер дома (домов))
	2018 год
	Перечень адресов на 2018 год по заявкам, принятым до 14.04.2017 г. не вошедшим в постановление администрации г. Иркутска от 18.05.2017 г. № 031-06-485/7 «Об утверждении муниципальной программы «Формирование комфортной городской среды города Иркутска на 2017 год»
1	Колхозная, 26
2	Юбилейный, 90
3	Юбилейный, 45
4	Юбилейный, 99
5	Белобородова, 19, 19А, 19Б, 19В
6	Юбилейный, 96, 9в
7	Юбилейный, 15
8	Рябикова, 32-А, Б
9	Университетский, 39
10	Лермонтова, 277,275б
11	Лермонтова, 269а
12	Лермонтова, 275а
13	Лермонтова, 281
14	Лермонтова, 313а
15	Лермонтова, 327в
16	Румянцев, 19 а
17	Университетский, 104
18	Лермонтова, 303
19	Лермонтова, 293
20	Лермонтова, 305
21	Лермонтова, 301
22	Академика Курчатова, 13
23	Лермонтова, 333
24	Юбилейный, 25
25	Безбокова, 5
26	Приморский, 22,23
27	Приморский, 5
28	Клары Цеткин, 26, Зеленый, 6
29	Юбилейный, 17
30	Рябикова, 19 А
31	Университетский, 84/3/4
32	Приморский, 9, 10
33	Юбилейный, 22



34	Маяковского, 55, 63
35	Боткина, 6/30
36	Помяловского, 16
37	Университетский, 103
38	Лермонтова, 297 В
39	Ивана Франко, 10
40	Первомайский, 31-а
41	Багратиона, 54/15
42	Рябикова, 4
	2019-2022 годы
	Перечень адресов по заявкам принятым до 01.10.2017 сформированный в соответствии с постановлением администрации г. Иркутска от 15.09.2017 г. № 031-06-893/7 «Об утверждении Порядков в целях разработки муниципальной программы «Формирование комфортной городской среды города Иркутска на 2018 — 2022 годы»
43	Приморский, 13,14,25
44	Боткина, 7
45	Рябикова, 15а
46	Рябикова, 33
47	Рябикова, 38
48	Кайская,64
49	Лермонтова, 313
50	Помяловского, 9
51	Рябикова, 7в
52	Помяловского, 11
53	Рябикова, 50
54	Рябикова, 7
55	Помяловского, 15а
56	Лермонтова, 67
57	Лермонтова, 98
58	Рябикова, 49
59	Лермонтова, 327б
60	бул. Рябикова, 54/2
61	Грибоедова, 3
62	Юбилейный, 43
63	4-я Железнодорожная, 102
64	4-я Железнодорожная, 73
65	Лермонтова, 283а
66	Левитана, 12
67	Лермонтова, 65
68	Юбилейный, 29
69	Лермонтова, 319
70	Левитана, 17
71	Терешковой, 3
72	Левитана, 14
73	Юбилейный, 65
74	Рябикова, 39
75	Университетский, 54,55
76	Помяловского, 13
77	Безбокова, 40
78	Лермонтова, 263-а
79	Профсоюзная, 9
80	Юбилейный,78
81	Лермонтова, 261
82	Лермонтова, 263
83	Лермонтова, 265
84	Лермонтова,267
85	Лермонтова, 271
86	Лермонтова, 273
87	Лермонтова, 261б
88	Лермонтова, 289
89	Лермонтова, 261а
90	Лермонтова, 71
91	2-я Железнодорожная, 9
92	Рябикова, 13а
93	Левитана, 16
94	Чернышевского, 17
95	Безбокова, 3
96	Юбилейный, 61
97	Пушкина, 26
98	Радужный,44
99	Булавина, 12
100	Лермонтова, 61
101	Рябикова, 86
102	Пушкина, 62/3
103	Лермонтова, 275
104	Лермонтова, 273б
105	Лермонтова,297а
106	Лермонтова, 283
107	Лермонтова, 295а
108	Лермонтова, 333д
109	Мамина Сибиряка,23
110	Гоголя, 21
111	Шмидта, 20
112	Калинина, 5
113	Воронежская, 23
114	Костычева, 27/8,9,10
115	Радужный, 43
116	Университетский, 102
117	Лермонтова, 333е
118	Гоголя, 23

119	Лермонтова, 333г
120	Джамбула, 30/1
121	Джамбула, 30/5
122	Костычева, 2
123	Помяловского, 10
124	Ивана Франко, 26
125	Университетский, 101
126	Ивана Франко, 22
127	Безбокова, 9
128	Джамбула, 30/3
129	Джамбула, 30/2
130	Первомайский, 37
131	Джамбула, 30/6
132	Университетский, 92
133	Джамбула, 30/4
	Дворовые территории, по результатам инвентаризации нуждающиеся в благоустройстве, на которые не поданы заявки на 01.10.2017
1	2-я Железнодорожная, 15
2	2-я Железнодорожная, 25
3	2-я Железнодорожная, 3,5,7
4	2-я Железнодорожная, 59
5	Академическая, 12а
6	Академическая, 14,18
7	Академическая, 16,20
8	Академическая, 2,4
9	Академическая, 24
10	Академическая, 2а
11	Академическая, 6,10
12	Алмазная, 4,4а,6,8,10,12
13	Алмазная, 16,18
14	Алмазная, 2,2а
15	Багратиона, 42,44
16	Багратиона, 52
17	Бажова, 1
18	Банзарова, 23,25
19	Банзарова, 25
20	Банзарова, 27,29,31,33,35
21	Банзарова, 37,39
22	Безбокова, 1
23	Безбокова, 42,44,44а
24	Бородин, 39
25	Боткина, 9,11
26	Боткина, 32
27	Боткина, 5
28	Боткина, 8а,8б
29	Булавина, 10а,10б
30	Геологов, 12,12а
31	Геологов, 13
32	Геологов, 18
33	Геологов, 24,26
34	Геологов, 26а,б,в,г
35	Геологов, 28,28а
36	Геологов, 30,32
37	Геологов, 8
38	Гоголя, 104
39	Гоголя, 2,4,6
40	Гоголя, 30
41	Гоголя, 42
42	Гоголя, 42а,42б
43	Гоголя, 42в,42г
44	Гоголя, 43
45	Гоголя, 45
46	Гоголя, 7
47	Гоголя, 71,73,75,77
48	Гоголя, 79
49	Гоголя, 83
50	Гоголя, 92
51	Грибоедова, 63,65,67
52	Джамбула, 7
53	Добролюбова, 1,3
54	Добролюбова, 12
55	Добролюбова, 17
56	Жуковского, 21
57	Зеленый пер., 1
58	Ивана Франко, 12
59	Ивана Франко, 2,4,6,8
60	Игошина, 10
61	Игошина, 10а
62	Игошина, 12
63	Игошина, 14
64	Кайская, 33,35,37
65	Кайская, 36
66	Кайская, 41,45
67	Кайская, 51,53
68	Кайская, 54а,56
69	Кайская, 55,57
70	Кайская, 58
71	Кайская, 60,62
72	Калинина, 7а,9
73	Касьянова, 16



74	Касьянова, 2
75	Касьянова, 20
76	Касьянова, 22
77	Клары Цеткин, 12,12/1,14,16
78	Клары Цеткин, 22
79	Клары Цеткин, 8
80	Колхозная, 14
81	Колхозная, 28
82	Колхозная, 51
83	Костычева, 4
84	Костычева, 6
85	Курчатова, 1
86	Курчатова, 9,11,7а
87	Курчатова, 2,4
88	Курчатова, 2а,26,2в
89	Курчатова, 5,5а,56,5в
90	Курчатова, 6а,6
91	Лермонтова, 273в
92	Лермонтова, 321а
93	Лермонтова, 327а
94	Лермонтова, 4
95	Лермонтова, 59
96	Лермонтова, 69
97	Лермонтова, 77
98	Лермонтова, 84,86
99	Лермонтова, 90
100	Ломоносова, 70,72
101	Ломоносова, 74,74/1
102	Ломоносова, 9
103	Мамина-Сибиряка, 11,15
104	Мамина-Сибиряка, 13
105	Мамина-Сибиряка, 17,19
106	Мамина-Сибиряка, 27,29
107	Мамина-Сибиряка, 3,5
108	Мамина-Сибиряка, 7,9
109	Маршала Конева, 14а,14б
110	Маршала Конева, 16
111	Маршала Конева, 20
112	Маршала Конева, 34,36
113	Маршала Конева, 50,52
114	Маршала Конева, 64,66,68,70
115	Маршала Конева, 72,74
116	Мачковского, 61
117	Маяковского, 15
118	Маяковского, 35
119	Маяковского, 41
120	Маяковского, 43
121	Маяковского, 49,51,57
122	Маяковского, 59
123	Маяковского, 56
124	Миронова, 65
125	Первомайский, 1,2
126	Первомайский, 9а,10а,11а
127	Первомайский, 11,13
128	Первомайский, 12а
129	Первомайский, 13а
130	Первомайский, 16,17,9
131	Первомайский, 1а,2а
132	Первомайский, 21,21а,21б
133	Первомайский, 22,27
134	Первомайский, 23
135	Первомайский, 25,26
136	Первомайский, 28,29,30,30а
137	Первомайский, 28а
138	Первомайский, 3,5
139	Первомайский, 31
140	Первомайский, 32,34,36
141	Первомайский, 3а,4а,8а
142	Первомайский, 4,6,7,8,9
143	Первомайский, 42
144	Первомайский, 45,46
145	Первомайский, 47,56
146	Первомайский, 48,49
147	Первомайский, 50,51
148	Первомайский, 52,53,55
149	Первомайский, 58,59
150	Первомайский, 5а,7а
151	Первомайский, 60,62,64
152	Первомайский, 66
153	Первомайский, 6а
154	Первомайский, 71
155	Первомайский, 72
156	Первомайский, 74,75
157	Первомайский, 79,80,81,82
158	Первомайский, 83,84,85,87
159	Первомайский, 86,89
160	Первомайский, 90,91
161	Передовая, 1,3
162	Помяловского, 15,17
163	Помяловского, 19

164	Помяловского, 6
165	Приморский, 1,1а,2
166	Приморский, 3,4
167	Профсоюзная, 26
168	Профсоюзная, 4а
169	Профсоюзная, 64
170	Пушкина, 21а,23
171	Пушкина, 42
172	Румянцева, 15
173	Румянцева, 28
174	Румянцева, 54
175	Рябикова, 1,12
176	Рябикова, 136,16а
177	Рябикова, 156
178	Рябикова, 17,18,19,20
179	Рябикова, 20а
180	Рябикова, 21
181	Рябикова, 39
182	Рябикова, 44а,44б
183	Рябикова, 45а,45б,45в
184	Рябикова, 60
185	Рябикова, 9а
186	Спортивный пер., 5а,9
187	Терешковой, 15а
188	Терешковой, 25
189	Терешковой, 31
190	Терешковой, 40,42
191	Университетский, 10,11,12
192	Университетский, 100
193	Университетский, 105
194	Университетский, 110
195	Университетский, 111
196	Университетский, 113
197	Университетский, 13,14,15
198	Университетский, 16
199	Университетский, 17
200	Университетский, 2,3,7
201	Университетский, 20,22,24
202	Университетский, 25,27
203	Университетский, 28,29,30,31
204	Университетский, 26
205	Университетский, 34,35
206	Университетский, 36,37
207	Университетский, 4
208	Университетский, 46,49
209	Университетский, 46
210	Университетский, 56
211	Университетский, 61,62,63
212	Университетский, 68,70
213	Университетский, 71,72,74
214	Университетский, 75,77а,77д,82
215	Университетский, 78
216	Университетский, 80
217	Университетский, 83
218	Университетский, 84
219	Университетский, 86,89
220	Университетский, 87
221	Университетский, 9
222	Университетский, 90
223	Университетский, 91,95
224	Университетский, 93
225	Университетский, 94
226	Университетский, 97,98
227	Университетский, 99
228	Шмидта, 5
229	Юбилейный, 1
230	Юбилейный, 9,10
231	Юбилейный, 101,106
232	Юбилейный, 103,104
233	Юбилейный, 105
234	Юбилейный, 107,108,109
235	Юбилейный, 10а,10б,10в,10г
236	Юбилейный, 11
237	Юбилейный, 11/1,2,3,4,5
238	Юбилейный, 110
239	Юбилейный, 111
240	Юбилейный, 112
241	Юбилейный, 12
242	Юбилейный, 13
243	Юбилейный, 14
244	Юбилейный, 19
245	Юбилейный, 2
246	Юбилейный, 20,21
247	Юбилейный, 23
248	Юбилейный, 27,28
249	Юбилейный, 3,4
250	Юбилейный, 30,31,32
251	Юбилейный, 33,34
252	Юбилейный, 35
253	Юбилейный, 37,37б



254	Юбилейный, 38,53
255	Юбилейный, 39
256	Юбилейный, 40,52
257	Юбилейный, 41,51
258	Юбилейный, 42
259	Юбилейный, 44
260	Юбилейный, 46,47
261	Юбилейный, 48
262	Юбилейный, 49
263	Юбилейный, 5
264	Юбилейный, 54
265	Юбилейный, 55,56
266	Юбилейный, 57,58
267	Юбилейный, 6
268	Юбилейный, 60а
269	Юбилейный, 62
270	Юбилейный, 63
271	Юбилейный, 66
272	Юбилейный, 67
273	Юбилейный, 68
274	Юбилейный, 69,72
275	Юбилейный, 7
276	Юбилейный, 74,75
277	Юбилейный, 76
278	Юбилейный, 77,81
279	Юбилейный, 79
280	Юбилейный, 8
281	Юбилейный, 80
282	Юбилейный, 82,89
283	Юбилейный, 83,84
284	Юбилейный, 85,91
285	Юбилейный, 86
286	Юбилейный, 88
287	Юбилейный, 92
288	Юбилейный, 93,95
289	Юбилейный, 94
290	Юбилейный, 96,97
291	Юбилейный, 98
292	Юбилейный, 9г
293	Юрия Тена, 2

ОКТЯБРЬСКИЙ ОКРУГ

№ п/п	Адрес (улица, номер дома (домов))
	2018 год
	Перечень адресов на 2018 год по заявкам, принятым до 14.04.2017 г., не вошедшим в постановление администрации г. Иркутска от 18.05.2017 г. № 031-06-485/7 «Об утверждении муниципальной программы «Формирование комфортной городской среды города Иркутска на 2017 год»
1.	Пискунова, 146/2
2.	Советская, 176/181
3.	Жигулевского, 5
4.	Советская, 176/199
5.	Байкальская, 153
	2019 — 2022 годы
	Перечень адресов по заявкам принятым до 01.10.2017 сформированный в соответствии с постановлением администрации г. Иркутска от 15.09.2017 г. № 031-06-893/7 «Об утверждении Порядков в целях разработки муниципальной программы «Формирование комфортной городской среды города Иркутска на 2018 — 2022 годы»
6.	Депутатская, 43/5
7.	Маршала Жукова, 112, 116, 120, 124
8.	Волжская, 40.40а.42.42а.44.44а
9.	Донская, 5
10.	Байкальская, 135
11.	Зверева, 30а
12.	Красноказачья, 100
13.	Советская, 176/168, 176/169
14.	Трилисера, 86
15.	Советская, 176/160
16.	Трудовая, 25
17.	Маршала Жукова, 58
18.	Депутатская, 86
19.	Байкальская, 106
20.	Байкальская, 236/8
21.	4 Советская, 47
22.	Коммунистическая, 78
23.	Трудовая, 57
24.	Маршала Жукова, 70, 70-а
25.	Байкальская, 295/13
26.	Трилисера, 91
27.	Байкальская, 220
28.	Трилисера, 85
29.	Пискунова, 100
30.	Советская, 176/196
31.	Постышева, 27а
32.	Александра Невского, 91.93
33.	Ядринцева, 25
34.	Депутатская, 27
35.	Байкальская, 136В1
	Дворовые территории, по результатам инвентаризации нуждающиеся в благоустройстве, на которые не поданы заявки на 01.10.2017
1	Гагарина, 4,6,8

2	Пер. Осетровский, 4,9,11,
3	25 Октября, 8а,8б,13а,13б,15а,19а,19б
4	4 Советская, 1/1,1/3,1/4
5	Байкальская, 54,58,58а,60а
6	Горная,14,16,18,8б
7	Коммунистическая, 13а,13б,17б,17г
8	Красных мадьяр, 10а,8/9
9	Красных мадьяр,19,19а
10	Красных мадьяр, 32
11	Красных мадьяр, 33а,33б,33в,33д
12	Красных мадьяр, 35а
13	Красных мадьяр, 36а,36б,36в
14	Красных мадьяр, 37б
15	Красных мадьяр, 38б,38в
16	Красных мадьяр, 52
17	Красных мадьяр, 62,62а,62б,62г
18	Лыткина, 11
19	Лыткина, 7
20	Лыткина, 9
21	Партизанская, 37а,39д,39э
22	Партизанская, 40б
23	Пискунова, 125,127,129,131
24	Пискунова, 133,135,137,139,141
25	Пискунова, 132,132а,132б,132в
26	Пискунова, 134,134а,134б,134в
27	Пискунова, 136,136а,136б,136в
28	Пискунова, 138,138а,138б,138в
29	Подгорная, 12,14а,14б,16а
30	Подгорная, 22б,24,2б
31	Подгорная, 3б
32	Подгорная, 40а,40б
33	Подгорная, 48а,48б
34	Седова, 53а,53б
35	Седова, 54а,54б,54в
36	Седова, 62/3,62/8
37	Седова, 64б,64в
38	Седова,74
39	Советская, 10а,10б,10в
40	Советская, 14,16,18,8б
41	Трилисера, 32а
42	Трилисера, 37г
43	Урожайная, 11,13,14,12
44	Цимлянская, 35
45	Цимлянская, 43

Приложение № 3
к муниципальной программе «Формирование комфортной
городской среды города Иркутска на 2018-2022 годы»

АДРЕСНЫЙ ПЕРЕЧЕНЬ ОБЩЕСТВЕННЫХ ТЕРРИТОРИЙ, НУЖДАЮЩИХСЯ
В БЛАГОУСТРОЙСТВЕ И ПОДЛЕЖАЩИХ БЛАГОУСТРОЙСТВУ
В 2018 — 2022 ГОДАХ

№ п/п	Общественная территория	Вид работ
1	130 квартал	Благоустройство территории, в т.ч. замена и устройство новых покрытий, организация освещения, установка малых архитектурных форм, перепланировка, восстановление площадей территории, организация ограждений, озеленение.
2	ул. Урицкого	Благоустройство территории, в т.ч. замена и устройство новых покрытий, организация освещения, установка малых архитектурных форм, перепланировка, восстановление площадей территорий, установка архитектурных сооружений, объектов благоустройства, организация парковых карманов, озеленение.
3	Пляж Якоби	Благоустройство территории, в т.ч. организация парковых, озеленение, устройство тропинойной сети, установка малых архитектурных форм, устройство ливневой канализации.
4	Парк Авиаторов	Благоустройство территории, в т.ч. организация дорожно-тропинойной сети, установка малых архитектурных форм, устройство архитектурных сооружений, установка детских и спортивных площадок, устройство освещения, устройство газонов и озеленение.
5	Сад Томсона	Благоустройство территории, в т.ч. организация дорожно-тропинойной сети, установка малых архитектурных форм, устройство архитектурных сооружений, устройство освещения, устройство ограждений, озеленение.
6	Каштаковская роща	Благоустройство территории, в т.ч. организация дорожно-тропинойной сети, устройство архитектурных сооружений, устройство освещения, установка детских и спортивных площадок, установка малых архитектурных форм, устройство ограждения.
7	Бульвар Гагарина, стадион Труд	Благоустройство территории, в т.ч. замена и устройство новых покрытий, установка малых архитектурных форм, устройство архитектурных сооружений, организация освещения, организация парковых карманов, озеленение.
8	Еврейское кладбище (Депутатская 112/1)	Благоустройство территории, в т.ч. организация дорожно-тропинойной сети, устройство архитектурных сооружений, установка объектов благоустройства, ограждения, организация парковых карманов, установка малых архитектурных форм, организация освещения, устройство ливневой канализации, устройство газонов и озеленение.
9	Площадь в районе дома ул. Лермонтова, 311	Благоустройство территории, в т.ч. замена и устройство новых покрытий, устройство архитектурных сооружений, установка объектов благоустройства, ограждения, установка детских и (или) спортивных площадок, организация мест для отдыха, организация парковых карманов, установка малых архитектурных форм, организация освещения, устройство ливневой канализации, озеленение.
10	Сквер на пересечении ул.Советская и ул.Аэрофлотская	Благоустройство территории, в т.ч. организация дорожно-тропинойной сети, устройство архитектурных сооружений, установка объектов благоустройства, ограждения, установка детских и (или) спортивных площадок, организация мест для отдыха, организация парковых карманов, установка малых архитектурных форм, организация освещения, озеленение.
11	Сквер в районе дома ул. Волконского, 1а	Благоустройство территории, в т.ч. организация дорожно-тропинойной сети, устройство архитектурных сооружений, установка объектов благоустройства, ограждения, установка детских и (или) спортивных площадок, организация мест для отдыха, организация парковых карманов, установка малых архитектурных форм, организация освещения, устройство ливневой канализации, озеленение.



12	Сквер в районе дома мкрн. Приморский, 35	Благоустройство территории, в т.ч. организация дорожно-тропиночной сети, устройство архитектурных сооружений, установка объектов благоустройства, ограждения, установка детских и (или) спортивных площадок, организация мест для отдыха, организация парковых карманов, установка малых архитектурных форм, организация освещения, озеленение.
13	Сквер на пересечении ул. Сибирских Партизан, ул. Жукова, ул. Шпагачка	Благоустройство территории, в т.ч. организация дорожно-тропиночной сети, устройство архитектурных сооружений, установка объектов благоустройства, ограждения, установка детских и (или) спортивных площадок, организация мест для отдыха, организация парковых карманов, установка малых архитектурных форм, организация освещения, озеленение.
14	Зона центральной лестницы мкрн. Зеленый	Благоустройство территории, в т.ч. организация дорожно-тропиночной сети, устройство архитектурных сооружений, установка объектов благоустройства, ограждения, установка детских и (или) спортивных площадок, организация мест для отдыха, организация парковых карманов, установка малых архитектурных форм, организация освещения, устройство ливневой канализации, озеленение.
15	Пешеходная зона в районе спорт-парка Поляна	Благоустройство территории, в т.ч. организация дорожно-тропиночной сети, устройство архитектурных сооружений, установка объектов благоустройства, ограждения, установка детских и (или) спортивных площадок, организация мест для отдыха, организация парковых карманов, установка малых архитектурных форм, организация освещения, устройство ливневой канализации, озеленение.
16	Бульвар Постышева	Благоустройство территории, в т.ч. организация дорожно-тропиночной сети, устройство архитектурных сооружений, установка объектов благоустройства, ограждения, установка детских и (или) спортивных площадок, организация мест для отдыха, организация парковых карманов, установка малых архитектурных форм, организация освещения, устройство ливневой канализации, озеленение.
17	Сквер на пересечении ул. Маршала Говорова, ул. Красный путь, ул. Марии Ульяновой	Благоустройство территории, в т.ч. организация дорожно-тропиночной сети, устройство архитектурных сооружений, установка объектов благоустройства, ограждения, установка детских и (или) спортивных площадок, организация мест для отдыха, организация парковых карманов, установка малых архитектурных форм, организация освещения, устройство ливневой канализации, озеленение.
18	Сквер в районе дома ул. Вампилова, 20	Благоустройство территории, в т.ч. организация дорожно-тропиночной сети, устройство архитектурных сооружений, установка объектов благоустройства, ограждения, установка детских и (или) спортивных площадок, организация мест для отдыха, организация парковых карманов, установка малых архитектурных форм, организация освещения, устройство ливневой канализации, озеленение.
19	Спорт-парк в границах ул. Шевцова, Петрова, Киренская, Николаева	Благоустройство территории, в т.ч. организация дорожно-тропиночной сети, устройство архитектурных сооружений, установка объектов благоустройства, ограждения, установка детских и (или) спортивных площадок, организация мест для отдыха, организация парковых карманов, установка малых архитектурных форм, устройство водоотводных сооружений, организация освещения, озеленение.
20	Нижняя Набережная	Благоустройство территории, в т.ч. организация дорожно-тропиночной сети, устройство архитектурных сооружений, установка объектов благоустройства, ограждения, установка детских и (или) спортивных площадок, организация мест для отдыха, организация парковых карманов, установка малых архитектурных форм, организация освещения, устройство ливневой канализации, озеленение.
21	Пешеходная зона по ул. Р. Люксембург до сквера «Россия»	Благоустройство территории, в т.ч. организация дорожно-тропиночной сети, устройство архитектурных сооружений, установка объектов благоустройства, ограждения, организация мест для отдыха, организация парковых карманов, установка малых архитектурных форм, организация освещения, устройство водоотводных сооружений, озеленение.
22	ул. 6-я Советская	Благоустройство территории, в т.ч. организация дорожно-тропиночной сети, устройство архитектурных сооружений, установка объектов благоустройства, ограждения, установка детских и (или) спортивных площадок, организация мест для отдыха, организация парковых карманов, установка малых архитектурных форм, организация освещения, устройство водоотводных сооружений, озеленение.
23	Сквер на пересечении ул. Желябова, ул. Сухэ-Батора	Благоустройство территории, в т.ч. организация дорожно-тропиночной сети, устройство архитектурных сооружений, установка объектов благоустройства, ограждения, установка детских и (или) спортивных площадок, организация мест для отдыха, организация парковых карманов, установка малых архитектурных форм, организация освещения, устройство ливневой канализации, озеленение.
24	Сквер в районе дома ул. Советская 176 к185	Благоустройство территории, в т.ч. организация дорожно-тропиночной сети, устройство архитектурных сооружений, установка объектов благоустройства, ограждения, установка детских и (или) спортивных площадок, организация мест для отдыха, организация парковых карманов, установка малых архитектурных форм, организация освещения, устройство водоотводных сооружений, озеленение.
25	Сквер на пересечении ул. Генерала Доватора и Тракторная	Благоустройство территории, в т.ч. организация дорожно-тропиночной сети, устройство архитектурных сооружений, установка объектов благоустройства, ограждения, установка детских и (или) спортивных площадок, организация мест для отдыха, организация парковых карманов, установка малых архитектурных форм, организация освещения, устройство водоотводных сооружений, озеленение.

**Приложение № 4
к муниципальной программе «Формирование комфортной
городской среды города Иркутска на 2018-2022 годы»**

**АДРЕСНЫЙ ПЕРЕЧЕНЬ ОБЪЕКТОВ НЕДВИЖИМОГО ИМУЩЕСТВА
(ВКЛЮЧАЯ ОБЪЕКТЫ НЕЗАВЕРШЕННОГО СТРОИТЕЛЬСТВА) И ЗЕМЕЛЬНЫХ
УЧАСТКОВ, НАХОДЯЩИХСЯ В СОБСТВЕННОСТИ (ПОЛЬЗОВАНИИ)
ЮРИДИЧЕСКИХ ЛИЦ И ИНДИВИДУАЛЬНЫХ ПРЕДПРИНИМАТЕЛЕЙ,
ПОДЛЕЖАЩИХ БЛАГОУСТРОЙСТВУ НЕ ПОЗДНЕЕ 2020 ГОДА ЗА СЧЕТ СРЕДСТВ
УКАЗАННЫХ ЛИЦ В СООТВЕТСТВИИ С ЗАКЛЮЧЕННЫМИ СОГЛАШЕНИЯМИ
С АДМИНИСТРАЦИЕЙ ГОРОДА ИРКУТСКА ***

№ п/п	Адрес объекта (земельного участка)	Объекты незавершенного строительства (+/-)
Правобережный округ		
1.	ул. Байкальская, 1	-
2.	ул. Байкальская, 8	-
3.	ул. Байкальская, 9	-
4.	ул. Партизанская, 11	-
5.	ул. Дзержинского, 19	-
6.	ул. Дзержинского, 40	-
7.	ул. Дзержинского, 23	-
8.	ул. Карла Маркса, 19	-
9.	ул. Карла Маркса, 12	-
10.	ул. Ленина, 46	-
11.	ул. Литвинова, 17	-
12.	ул. Литвинова, 18	-
13.	ул. Литвинова, 20	-
14.	ул. Партизанская, 16	-
15.	ул. Рабочая, 2а	-
16.	ул. Свердловская, 36	-
17.	ул. Тимирязева, 18	-
18.	ул. Тимирязева, 24	-
19.	ул. Чехова, 19	-
20.	ул. Чехова, 2	-

21.	ул. Октябрьской Революции, 1 (кадастровые номера 38:36:000020:608, 38:36:000020:17784, 38:36:000020:1820)	-
22.	ул. Баррикад, 26	-
23.	ул. Баррикад, 2	-
24.	ул. Баррикад, 32	-
25.	ул. Зимняя, 1	-
26.	ул. Баррикад, 60	-
27.	ул. Челябинская, 25	-
28.	ул. Шевцова, 4	-
29.	ул. Рабочего Штаба, 68	-
30.	ул. Челябинская, 27, 27а, 29	-
31.	ул. Радищева, 5	-
32.	ул. Партизанская, 30	-
33.	ул. Декабрьских Событий, 20	-
34.	ул. Сурикова, 4	-
35.	ул. Желябова, 16	-
36.	ул. Урицкого, 16, 18	+
37.	ул. Фридриха Энгельса, 34	+
38.	ул. Красногвардейская (кадастровый номер 38:36:000020:13990)	+
39.	ул. Пролетарская, 1	+
40.	ул. Каландаришвили, 10	+
41.	ул. Кожова, 9а	+
42.	ул. Горького, 34	+
43.	ул. Рабочего Штаба, 94	+
44.	ул. Полины Осипенко, 3	+
45.	ул. 5-й Армии, 2-а	+
Октябрьский округ		
46.	ул. Байкальская, 241-а	-
47.	ул. Карла Либкнехта, 239	-
48.	ул. Партизанская, 36	-
49.	ул. Верхняя Набережная, 10	-
50.	ул. Кожова, 12	-
51.	ул. 3 июля, 26	-
52.	ул. Седова, 64	-
53.	ул. Лапина, 35	-
54.	ул. Подгорная, 16	-
Свердловский округ		
55.	мкр. Юбилейный, 100	-
56.	ул. Лермонтова, 83	-
57.	ул. Академическая, 31	-
58.	ул. Академическая, 27	-
59.	ул. Лермонтова, 337	-
60.	ул. Терешковой, 59	-
61.	ул. Лермонтова, 126	-
Ленинский округ		
62.	ул. Тракторная, 35	-
63.	ул. Генерала Доватора, 39	-
64.	ул. Московская 1-я, 1	-
65.	ул. Олега Кошевого, 65/1	-
66.	ул. Олега Кошевого, 65	-
67.	ул. Тракторная, 20/2	-
68.	ул. Тракторная, 1	-
69.	ул. Тракторная, 24	-
70.	ул. Тракторная, 14	-
71.	ул. Сибирских Партизан, 1а	-
72.	ул. Мира, 2	-
73.	ул. Авиастроителей, 65	-
74.	ул. Розы Люксембург, 293а	-
75.	ул. Розы Люксембург, 178	-
76.	ул. Розы Люксембург, 263а	-
77.	ул. Муравьева, 17	-
78.	ул. Розы Люксембург, 184	-
79.	ул. Розы Люксембург, 359	-
80.	ул. Новаторов, 23	-
81.	пересечение ул. Олега Кошевого и ул. Кедровая (кадастровый номер 38:36:000002:0224)	+
82.	ул. Новаторов, 3	+
83.	ул. Розы Люксембург, 184 (кадастровые номера 38:36:000005:682, 38:36:000005:108)	+
84.	ул. Полярная, 97	+
85.	ул. Новаторов, 3	+
86.	ул. Баумана (кадастровый номер 38:36:000005:20376)	+
87.	ул. Баумана (кадастровый номер 38:36:000005:20375)	+
88.	ул. 5 Линия (кадастровый номер 38:36:000008:6747)	+
89.	ул. Марии Ульяновой (кадастровый номер 38:36:000011:4317)	+
90.	ул. Генерала Доватора (кадастровый номер 38:36:000002:8939)	+
91.	ул. Главная Кировская (кадастровый номер 38:36:000005:26196)	+
92.	Ленинский район (кадастровый номер 38:36:000006:291)	+
93.	ул. Розы Люксембург (кадастровый номер 38:36:000002:2521)	+
94.	ул. Тракторная, 18	+

**РОССИЙСКАЯ ФЕДЕРАЦИЯ
АДМИНИСТРАЦИЯ ГОРОДА ИРКУТСКА
ПОСТАНОВЛЕНИЕ**

от 03.11.2017

№ 031-06-1059/7

Об утверждении проекта планировки территории планировочного элемента О-03-01

В целях обеспечения устойчивого развития территории города Иркутска, руководствуясь ст. 41, 42, 45, 46 Градостроительного кодекса Российской Федерации, ст. 16 Федерального закона «Об общих принципах организации местного самоуправления в Российской Федерации», ст. 37, 38, 42 Устава города Иркутска, администрация города Иркутска



ПОСТАНОВЛЯЕТ:

1. Утвердить проект планировки территории планировочного элемента О-03-01 в следующем составе:

- Основная часть:
- 1) Чертеж планировки территории, на котором отображены границы зон планируемого размещения объектов капитального строительства (Приложение № 1);
- 2) Чертеж планировки территории, на котором отображены границы зон планируемого размещения объектов капитального строительства коммунальной инфраструктуры: электроснабжение (Приложение № 2);
- 3) Чертеж планировки территории, на котором отображены красные линии, границы существующих и планируемых элементов планировочной структуры (Приложение № 3);
- 4) Чертеж планировки территории, на котором отображены границы зон планируемого размещения объектов капитального строительства коммунальной инфраструктуры: теплоснабжение (Приложение № 4);
- 5) Чертеж планировки территории, на котором отображены границы зон планируемого размещения объектов капитального строительства коммунальной инфраструктуры: хозяйственно-бытовая канализация, ливневая канализация (Приложение № 5);
- 6) Положение о характеристиках планируемого развития территории. Положения об очередности планируемого развития территории (Приложение № 6).

2. Проект планировки Октябрьского округа г. Иркутска, утвержденный постановлением администрации города Иркутска от 16.11.2011 г. № 031-06-2585/11 «Об утверждении проекта планировки Октябрьского округа г. Иркутска», в части территории, ограниченной улицами: Байкальская, Пискунова, Верхняя Набережная, бульвар Постышева, отменить.

3. Управлению по информационной политике администрации города Иркутска опубликовать настоящее постановление с приложениями в средствах массовой информации и разместить в информационно-телекоммуникационной сети «Интернет» на WEB-портале органов местного самоуправления города Иркутска (www.admirk.ru) в течение семи дней со дня подписания настоящего постановления.

4. Отделу регистрации и архива организационно-контрольного управления аппарата администрации города Иркутска внести в оригинал постановления администрации города Иркутска от 16.11.2011 г. № 031-06-2585/11 информационную справку о дате его отмены настоящим постановлением в части территории, предусмотренной в пункте 2 настоящего постановления.

5. Контроль за исполнением настоящего постановления возложить на заместителя мэра — председателя комитета по градостроительной политике администрации города Иркутска.

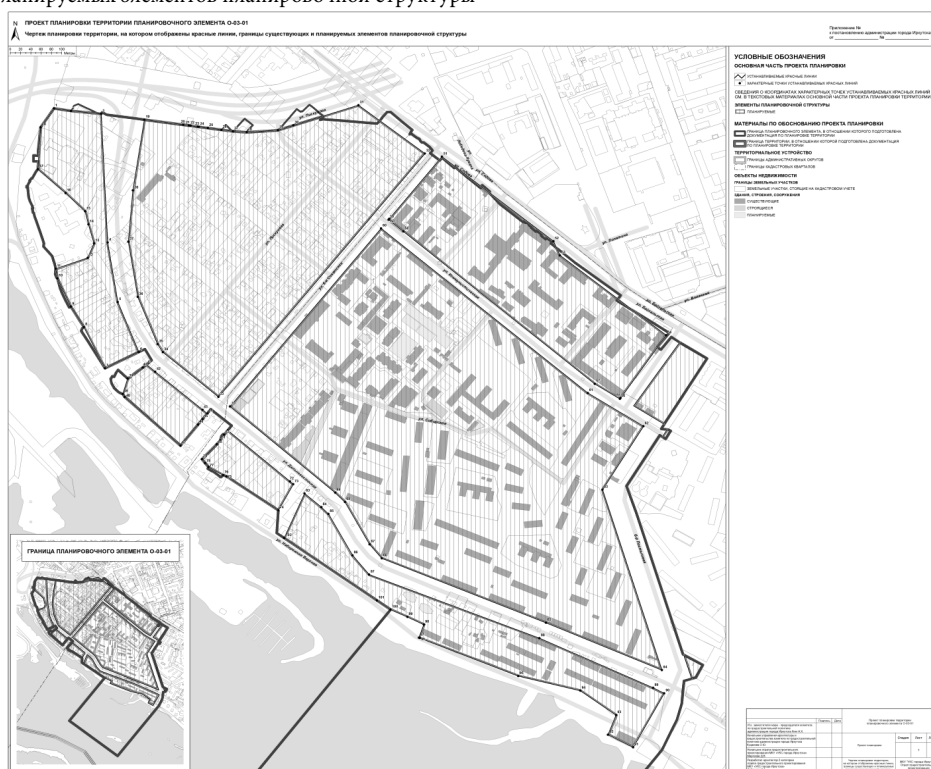
Мэр города Иркутска

Д.В. Бердников

Приложение № 1
к постановлению администрации города Иркутска
от 03.11.2017 № 031-06-1059/7

ПРОЕКТ ПЛАНИРОВКИ ТЕРРИТОРИИ ПЛАНИРОВОЧНОГО ЭЛЕМЕНТА О-03-01

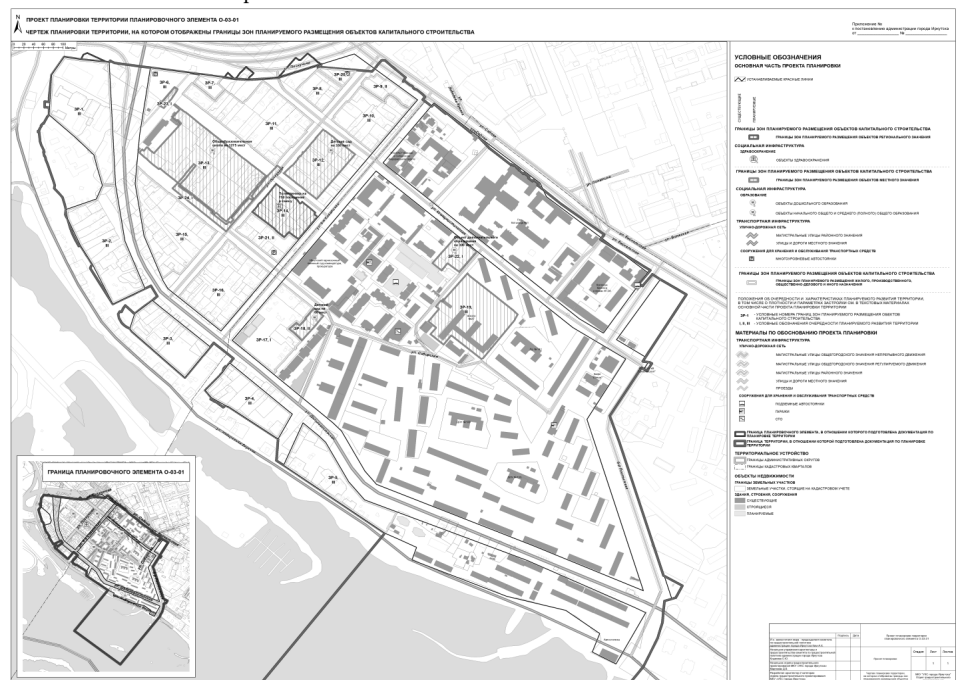
Чертеж планировки территории, на котором отображены красные линии, границы существующих и планируемых элементов планировочной структуры



Приложение № 4
к постановлению администрации города Иркутска
от 03.11.2017 № 031-06-1059/7

ПРОЕКТ ПЛАНИРОВКИ ТЕРРИТОРИИ ПЛАНИРОВОЧНОГО ЭЛЕМЕНТА О-03-01

Чертеж планировки территории, на котором отображены границы зон планируемого размещения объектов капитального строительства



Приложение № 2
к постановлению администрации города Иркутска
от 03.11.2017 № 031-06-1059/7

ПРОЕКТ ПЛАНИРОВКИ ТЕРРИТОРИИ ПЛАНИРОВОЧНОГО ЭЛЕМЕНТА О-03-01

Чертеж планировки территории, на котором отображены границы зон планируемого размещения объектов капитального строительства коммунальной инфраструктуры: теплоснабжение



Приложение № 5
к постановлению администрации города Иркутска
от 03.11.2017 № 031-06-1059/7

ПРОЕКТ ПЛАНИРОВКИ ТЕРРИТОРИИ ПЛАНИРОВОЧНОГО ЭЛЕМЕНТА О-03-01

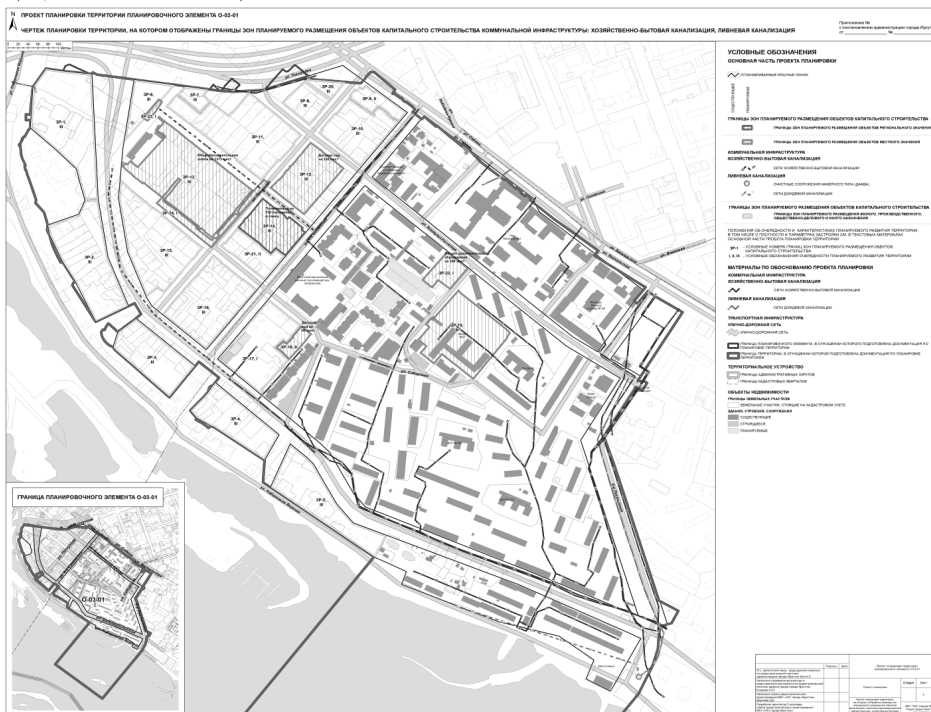
Чертеж планировки территории, на котором отображены границы зон планируемого размещения объектов капитального строительства коммунальной инфраструктуры: электроснабжение



Приложение № 3
к постановлению администрации города Иркутска
от 03.11.2017 № 031-06-1059/7

ПРОЕКТ ПЛАНИРОВКИ ТЕРРИТОРИИ ПЛАНИРОВОЧНОГО ЭЛЕМЕНТА О-03-01

Чертеж планировки территории, на котором отображены границы зон планируемого размещения объектов капитального строительства коммунальной инфраструктуры: хозяйственно-бытовая канализация, ливневая канализация





Приложение № 6
к постановлению администрации города Иркутска
от 03.11.2017 № 031-06-1059/7

ПРОЕКТ ПЛАНИРОВКИ ТЕРРИТОРИИ ПЛАНИРОВОЧНОГО ЭЛЕМЕНТА О-03-01

Положения о характеристиках планируемого развития территории.
Положения об очередности планируемого развития территории

КРАСНЫЕ ЛИНИИ

Таблица 1. Каталог координат характерных точек устанавливаемых красных линий

Номер точки	Координата X	Координата Y
1	19844,48	32327,24
2	19839,31	32360,47
3	19833,04	32419,12
4	19570,78	32431,70
5	19449,33	32451,29
6	19347,43	32492,28
7	19314,25	32426,55
8	19398,23	32385,45
9	19440,08	32360,10
10	19497,40	32334,12
11	19517,03	32330,64
12	19539,67	32392,94
13	19568,85	32405,19
14	19607,81	32394,22
15	19634,32	32387,89
16	19671,69	32349,93
17	19720,25	32296,27
18	19805,83	32301,35
19	19821,47	32502,98
20	19811,06	32578,48
21	19809,55	32589,46
22	19809,09	32592,77
23	19807,17	32606,71
24	19806,91	32608,59
25	19804,46	32626,29
26	19800,80	32652,78
27	19797,59	32674,97
28	19795,68	32702,00
29	19799,96	32762,64
30	19809,74	32792,69
31	19850,87	32919,06
32	19752,40	33048,09
33	19256,11	32646,97
34	19347,11	32538,89
35	19363,47	32528,94
36	19460,11	32490,07
37	19572,29	32471,97
38	19676,91	32480,87
39	19293,19	32470,71
40	19316,12	32499,94
41	19321,82	32507,13
42	19307,18	32524,21
43	19229,72	32616,21
44	19221,98	32625,23
45	19210,56	32616,21
46	19199,58	32607,41
47	19156,41	32573,35
48	19255,64	32464,98
49	19261,70	32460,96
50	19618,97	32978,87
51	19745,84	33081,36
52	19573,56	33297,92
53	19544,57	33310,63
54	19381,74	33516,89
55	19253,55	33428,21
56	19251,90	33427,07
57	19282,50	33378,09
58	19593,42	33006,25
59	19617,41	32977,61
60	19599,52	32963,16
61	19263,83	33364,56
62	19196,27	33472,72
63	19066,68	33393,29
64	18698,83	33508,54
65	18795,51	33283,38
66	18926,89	32964,24
67	18955,48	32940,54
68	19041,60	32892,98
69	19060,53	32873,88
70	19236,42	32669,82
71	19187,82	32664,94
72	19083,64	32785,81
73	19077,94	32792,42
74	19024,71	32763,32
75	19093,77	32662,48
76	19096,41	32656,03
77	19112,84	32627,76
78	19120,97	32621,08
79	19129,00	32614,92
80	19159,41	32643,49

Номер точки	Координата X	Координата Y
81	19167,42	32650,34
82	19178,71	32657,94
83	19059,05	32814,34
84	19031,15	32846,71
85	19017,24	32860,74
86	18932,85	32907,34
87	18893,70	32939,80
88	18764,12	33270,67
89	18662,60	33491,53
90	18651,55	33513,17
91	18541,52	33452,67
92	18567,34	33404,12
93	18607,10	33419,62
94	18656,91	33350,03
95	18686,92	33229,58
96	18764,15	33038,15
97	18764,87	33036,44
98	18791,74	33045,91
99	18807,18	33014,02
100	18822,34	32981,18
101	18840,81	32955,02
102	18968,16	32774,59

ПОЛОЖЕНИЯ О ХАРАКТЕРИСТИКАХ И ОЧЕРЕДНОСТИ ПЛАНИРУЕМОГО РАЗВИТИЯ ТЕРРИТОРИИ

Таблица 2. Зоны планируемого размещения объектов местного значения

Номер на карте	Объект	Параметры	Местоположение/ площадь зоны, м ²	I очередь (2017-2019 гг)	II очередь (2020-2022 гг)	III очередь (2023-2025 гг)
Социальная инфраструктура						
ЗР-12	Детский сад	350 мест* 1,10 га	Район дома ул. 6-я Советская, 29а	-	-	С
ЗР-13	Общеобразовательная школа	1275 мест* 2,82 га	Ул. Пискунова, 7"б"	-	-	С
ЗР-18	Детский сад	60 мест* 0,40 га	Ул. Сибирская, 28	-	С	-
ЗР-19	Расширение СОШ №27	350 мест* 1,88 га	Б-р Постышева, 33	-	-	С
ЗР-22	Объект дополнительного образования	300 мест* 0,38 га	Ул. Коммунистическая	-	С	-
Транспортная инфраструктура						
	магистральная улица районного значения	1,76 км	ул. Дальневосточная с пробивкой до ул. Иркутской 30-й Дивизии	-	-	С
	улица местного значения	0,6	ул. Верхняя Набережная	-	-	С
Коммунальная инфраструктура						
Теплоснабжение						
ЗР-23	Тепловая сеть от УТ-7/2 тепломагистрали №4 до границы земельного участка с кадастровым номером 38:36:000021:2413			С	-	-
ЗР-24	Тепловая сеть от УТ-7 до границы земельного участка с кадастровым номером 38:36:000021:1732			С	-	-
	Сети теплоснабжения	2d 300	ул. Пискунова — ул. Дальневосточная	-	С	-
Электроснабжение						
	Сети электроснабжения	-	-	-	-	-
Канализация						
	Сети канализации	d 200	ул. Дальневосточная	-	-	С
	Сети канализации	d 200	ул. Комсомольская	-	-	С
Ливневая канализация						
	КОСЛ типа Дамба		Б-р Постышева	-	С	-
	Сети ливневой канализации	d 400	ул. Верхняя Набережная	-	С	-

* — вместимость может уточняться на стадии архитектурно-строительного проектирования
** — П — проектирование; С — строительство; Р — реконструкция

Таблица 3. Зоны планируемого размещения объектов регионального значения

Номер на карте	Объект	Параметры	Местоположение/ площадь зоны, м ²	I очередь (2017-2019 гг)	II очередь (2020-2022 гг)	III очередь (2023-2025 гг)
Социальная инфраструктура						
ЗР-14	Поликлиника	750 посещений в смену	Пер. Алексеева, 3 0,87 га	-	-	С

* — вместимость может уточняться на стадии архитектурно-строительного проектирования
** — П — проектирование; С — строительство; Р — реконструкция

Таблица 4. Зоны планируемого размещения жилого, производственного, общественно-делового и иного назначения

Номер на карте	Объект	Параметры	Местоположение/ площадь зоны, м ²	I очередь (2017-2019 гг)	II очередь (2020-2022 гг)	III очередь (2023-2025 гг)
ЗР-1	Объект общественно-делового назначения		Р-н ул. 4-я Советская, 1 2,34 га	-	-	С



ЗР-2	Среднеэтажная жилая застройка	5-8 этажей Плотность — не более 22,5 тыс.кв.м/га	Ул. Дальневосточная, 24 2,01 га	-	-	С
ЗР-3	Среднеэтажная жилая застройка	5-8 этажей Плотность — не более 22,5 тыс.кв.м/га	Ул. Дальневосточная, 36 1,28 га	-	-	С
ЗР-4	Среднеэтажная жилая застройка	5-8 этажей Плотность — не более 22,5 тыс.кв.м/га	Ул. Дальневосточная, 44 1,22 га	-	-	С
ЗР-5	Среднеэтажная жилая застройка	5-8 этажей Плотность — не более 22,5 тыс.кв.м/га	Ул. Дальневосточная, 88 1,75 га	-	-	С
ЗР-6	многоуровневая автостоянка (многоуровневые гаражи)	562 м/м	Р-н ул. 4-я Советская, 16 0,69 га	-	-	С
ЗР-7	Объект общественного назначения		Ул. Комсомольская, 29а 0,21 га	-	-	С
ЗР-8	Многоэтажная жилая застройка	9 этажей и более Плотность — не более 22,5 тыс.кв.м/га	Ул. Пискунова, 17 0,48 га	-	-	С
ЗР-9	Объект общественного назначения		Р-н ул. Пискунова, 40 0,38 га	-	С	-
ЗР-10	Многоэтажная жилая застройка	9 этажей и более Плотность — не более 22,5 тыс.кв.м/га	ул. 6-я Советская, 39 1,2 га	-	-	С
ЗР-11	Многоэтажная жилая застройка	9 этажей и более Плотность — не более 22,5 тыс.кв.м/га	Ул. Комсомольская, 41 2,26 га	-	-	С
ЗР-15	Многоэтажная жилая застройка	9 этажей и более Плотность — не более 22,5 тыс.кв.м/га	Ул. Сибирская, 10 2,04 га	-	-	С
ЗР-16	Многоэтажная жилая застройка	9 этажей и более Плотность — не более 22,5 тыс.кв.м/га	Ул. Сибирская, 18 1,83 га	-	-	С
ЗР-17	Многоэтажная жилая застройка	9 этажей и более Плотность — не более 22,5 тыс.кв.м/га	Ул. Сибирская, 24 1,6 га	С	-	-
ЗР-20	Многоуровневая автостоянка (многоуровневые гаражи)	179 м/м*	ул. Пискунова 0,18 га	-	-	С
ЗР-21	Многоуровневая автостоянка (многоуровневые гаражи)	305 м/м*	Ул. Сибирская 0,61 га	-	С	-

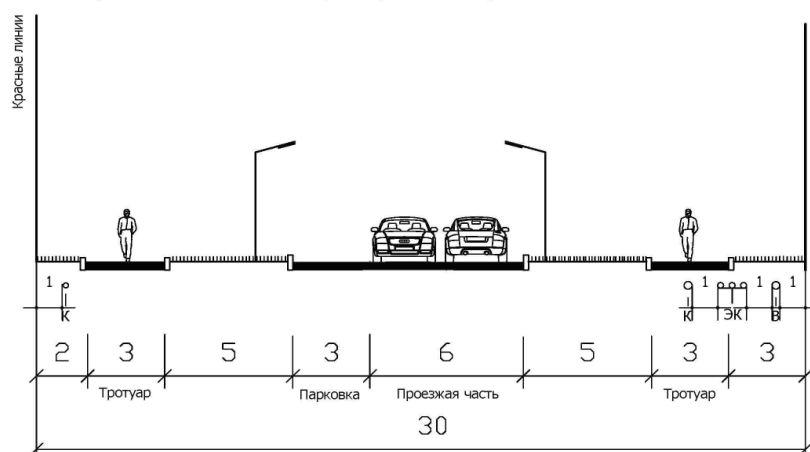
* — вместимость может уточняться на стадии архитектурно-строительного проектирования
 ** — П — проектирование; С — строительство; Р — реконструкция

ПОПЕРЕЧНЫЕ ПРОФИЛИ УЛИЦ И ДОРОГ В КРАСНЫХ ЛИНИЯХ

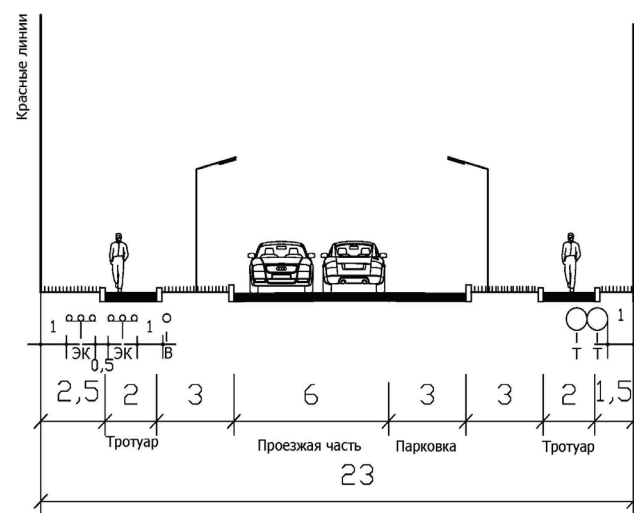
Магистральная улица районного значения
 ул. Дальневосточная, ширина в красных линиях 40 м



Улица местного значения
 ул. 6-я Советская, ширина в красных линиях 30 м



Улица местного значения
 ул. Коммунистическая, ширина в красных линиях 23 м



ПОКАЗАТЕЛИ ОБЕСПЕЧЕННОСТИ ТЕРРИТОРИИ ОБЪЕКТАМИ КОММУНАЛЬНОЙ, ТРАНСПОРТНОЙ, СОЦИАЛЬНОЙ ИНФРАСТРУКТУРЫ И ПОКАЗАТЕЛИ ТЕРРИТОРИАЛЬНОЙ ДОСТУПНОСТИ ТАКИХ ОБЪЕКТОВ ДЛЯ НАСЕЛЕНИЯ

Показатели	Единица измерения	Современное состояние 2016 г.	Расчетный срок
1 Территория			
1.1 Площадь проектируемой территории — всего	га	132,6	132,6
в т. ч. территории жилых зон	га	58,3	54,5
	%	43,9	41,1
из них многоэтажная застройка	га	4,6	13,2
	%	3,5	10,0
среднеэтажная застройка	га	21,8	27,5
	%	16,5	20,7
малоэтажная застройка	га	5,2	3,9
	%	3,9	2,9
индивидуальные отдельно стоящие жилые дома с приусадебными земельными участками	га	22,6	1,1
	%	17,0	0,8
объекты дошкольного, начального и среднего общего образования	га	4,1	8,8
	%	3,0	6,7
территории объектов социального и культурно-бытового обслуживания населения	га	10,2	11,0
	%	7,7	8,3
территории рекреационного назначения	га	51,6	43,3
	%	38,9	32,6
территории инженерной и транспортной инфраструктуры	га	10,7	22,1
	%	8,1	16,7
иные территории	га	1,8	1,8
	%	1,4	1,3
1.2 Из общей площади проектируемого района селитебные территории общего пользования — всего	га	14,3	24,3
	м2/чел.	14,0	13,1
из них озелененные территории общего пользования	га	3,1	10,0
	м2/чел.	3,0	5,4
улицы, дороги, проезды, площади	га	11,2	14,3
	м2/чел.	11,0	7,7
1.3 Плотность жилой застройки	тыс. м2 общей площади /га	4,2	10,6
2 Население			
2.1 Численность населения	тыс. чел.	10,2	18,5
2.2 Плотность населения в границах проекта	чел./га	76,9	139,5
2.3 Плотность населения в границах жилой застройки	чел./га	175,0	339,4
3 Жилищный фонд			
3.1 Общая площадь жилых домов	тыс. м2 общей площади	242,2	595,0
3.2 Средняя этажность застройки	этаж	5,4	8,5
3.3 Существующий сохраняемый жилищный фонд	тыс. м2 общей площади	242,2	223,7
3.4 Убыль жилищного фонда — всего	то же	-	18,5
3.5 Из общего объема убыли жилищного фонда убыль:			
по техническому состоянию	то же	-	18,5
3.6 Новое жилищное строительство — всего	то же	-	371,3
многоэтажное (9 эт. и более)	то же	-	229,5
среднеэтажное (5 — 8 этажей)	то же	-	141,8
4 Объекты социального и культурно-бытового обслуживания			
Детские дошкольные учреждения — всего на 1000 чел	место	660	1120
		64,7	59,6
Общеобразовательные школы — всего на 1000 чел	место	480	2105
		47,7	112
Аптеки	объект	6	6
Объекты торговли — всего на 1000 жит.	м2 торговой площади	н/д	н/д
Предприятия общественного питания — всего на 1000 чел	место	н/д	н/д
Предприятия бытового обслуживания — всего на 1000 чел	рабочее место	н/д	н/д
Клубы — всего на 1000 чел	зрительское место	300	500
		30	26,6
Библиотеки — всего на 1000 чел.	тыс. ед. хранения	20	20
		2	1
Спортивные залы на 1000 чел.	м2 площади пола	н/д	н/д
Бассейны крытые на 1000 чел.	м2 зеркала воды	-	-
Отделения связи	объект	2	2
5 Транспортная инфраструктура			



5.1 Протяженность улично-дорожной сети — всего	км	8,57	7,82
в т. ч. магистральные дороги	км	0,63	2,8
из них:			
общегородского значения — всего	км	0,63	-
непрерывного движения	км	-	-
регулируемого движения	км	0,63	-
районного значения	км	-	2,8
улицы и проезды местного значения	км	7,94	5,02
5.2 Протяженность линий общественного пассажирского транспорта — всего	км	1,61	3,41
автобус и маршрутные такси	км	1,61	3,71
трамвай	км	-	-
троллейбус	км	-	-
5.3 Гаражи и стоянки для хранения легковых автомобилей в том числе: постоянного хранения	машино-мест	105	2760
	машино-мест	105	2760
6 Инженерное оборудование и благоустройство территории			
6.1 Водопотребление (прирост)	тыс. м3/сутки		6,02
6.2 Водоотведение (прирост)	то же		6,02
6.3 Электропотребление (прирост)	МВт-ч/год		4,29
6.4 Общее потребление тепла на отопление, вентиляцию, горячее водоснабжение проектируемой застройки (прирост)	тыс. Гкал/год		24,56

**РОССИЙСКАЯ ФЕДЕРАЦИЯ
АДМИНИСТРАЦИЯ ГОРОДА ИРКУТСКА
ПОСТАНОВЛЕНИЕ**

от 03.11.2017

№ 031-06-1061/7

Об утверждении проекта межевания территории планировочного элемента О-03-01

В целях определения местоположения границ образуемых и изменяемых земельных участков, руководствуясь ст. ст. 41, 43, 45, 46 Градостроительного кодекса Российской Федерации, ст. 16 Федерального закона «Об общих принципах организации местного самоуправления в Российской Федерации», ст. ст. 37, 38, 42 Устава города Иркутска, администрация города Иркутска

ПОСТАНОВЛЯЕТ:

1. Утвердить проект межевания территории планировочного элемента О-03-01 в следующем составе:
Основная часть:

- 1) Чертеж межевания территории (Приложение № 1);
- 2) Перечень и сведения о площади образуемых земельных участков (Приложение № 2).
2. Отменить:
 - 1) проект межевания территории Октябрьского района г. Иркутска, застроенной многоквартирными домами в границах улиц: 4-я Советская — Коммунистическая — Пискунова — Дальневосточная, утвержденный постановлением администрации города Иркутска от 01.12.2014 г. № 031-06-1439/14 «Об утверждении проектов межевания территорий»;
 - 2) проект межевания территории Октябрьского района г. Иркутска, застроенной многоквартирными домами, в границах улиц: 6-я Советская — Байкальская — Верхняя Набережная — Дальневосточная, утвержденный постановлением администрации города Иркутска от 01.12.2014 г. № 031-06-1439/14 «Об утверждении проектов межевания территорий», в части территории в границах улиц 6-я Советская — Байкальская — Постышева — Дальневосточная.
3. Управлению по информационной политике администрации города Иркутска опубликовать настоящее постановление с приложениями в средствах массовой информации и разместить в информационно-телекоммуникационной сети «Интернет» на WEB-портале органов местного самоуправления города Иркутска (www.admirk.ru) в течение семи дней со дня подписания настоящего постановления.
4. Отделу регистрации и архива организационно-контрольного управления аппарата администрации города Иркутска внести в оригинал постановления администрации города Иркутска от 01.12.2014 г. № 031-06-1439/14 информационную справку о дате его отмены настоящим постановлением в части территорий, предусмотренных в пункте 2 настоящего постановления.
5. Контроль за исполнением настоящего постановления возложить на заместителя мэра — председателя комитета по градостроительной политике администрации города Иркутска.

Мэр города Иркутска

Д.В. Бердников

**Приложение № 1
к постановлению администрации города Иркутска
от 03.11.2017 № 031-06-1061/7**

ПРОЕКТ МЕЖЕВАНИЯ ТЕРРИТОРИИ ПЛАНИРОВОЧНОГО ЭЛЕМЕНТА О-03-01

Чертеж межевания территории



**Приложение № 2
к постановлению администрации города Иркутска
от 03.11.2017 № 031-06-1061/7**

ПРОЕКТ МЕЖЕВАНИЯ ТЕРРИТОРИИ ПЛАНИРОВОЧНОГО ЭЛЕМЕНТА О-03-01

Перечень и сведения о площади образуемых земельных участков

1 ЭТАП. ОБРАЗУЕМЫЕ ЗЕМЕЛЬНЫЕ УЧАСТКИ.

Таблица 1 — Образуемые земельные участки, которые после образования будут относиться к территориям общего пользования или имуществу общего пользования

Номер земельного участка (на карте)	Вид разрешенного использования	Площадь, м ²	Способ образования
1	2	3	4
ЗУ 1	Земельные участки (территории) общего пользования	53,21	
ЗУ 2	Земельные участки (территории) общего пользования	136,47	раздел
ЗУ 3	Земельные участки (территории) общего пользования	24,99	раздел
ЗУ 4	Земельные участки (территории) общего пользования	91,18	раздел
ЗУ 6	Земельные участки (территории) общего пользования	74,62	
ЗУ 8	Земельные участки (территории) общего пользования	277,93	
ЗУ 10	Земельные участки (территории) общего пользования	438,75	раздел
ЗУ 11	Земельные участки (территории) общего пользования	93,30	раздел
ЗУ 12	Земельные участки (территории) общего пользования	17,77	
ЗУ 13	Земельные участки (территории) общего пользования	386,04	раздел
ЗУ 14	Земельные участки (территории) общего пользования	14,77	раздел
ЗУ 17	Земельные участки (территории) общего пользования	44,91	раздел
ЗУ 18	Земельные участки (территории) общего пользования	2709,26	
ЗУ 21	Земельные участки (территории) общего пользования	373,74	
ЗУ 23	Земельные участки (территории) общего пользования	43,45	раздел
ЗУ 24	Земельные участки (территории) общего пользования	23,45	раздел
ЗУ 27	Земельные участки (территории) общего пользования	647,89	
ЗУ 28	Земельные участки (территории) общего пользования	958,13	раздел
ЗУ 30	Земельные участки (территории) общего пользования	69,43	
ЗУ 35	Земельные участки (территории) общего пользования	485,00	
ЗУ 46	Земельные участки (территории) общего пользования	753,54	раздел
ЗУ 47	Земельные участки (территории) общего пользования	2488,41	раздел
ЗУ 48	Земельные участки (территории) общего пользования	2614,03	Раздел
ЗУ 49	Земельные участки (территории) общего пользования	1155,17	раздел
ЗУ 50	Земельные участки (территории) общего пользования	698,95	раздел
ЗУ 51	Земельные участки (территории) общего пользования	1022,23	раздел
ЗУ 52	Земельные участки (территории) общего пользования	1721,07	раздел
ЗУ 53	Земельные участки (территории) общего пользования	1414,16	
ЗУ 54	Земельные участки (территории) общего пользования	205,48	раздел
ЗУ 55	Земельные участки (территории) общего пользования	460,95	раздел
ЗУ 56	Земельные участки (территории) общего пользования	307,40	
ЗУ 57	Земельные участки (территории) общего пользования	143,22	
ЗУ 58	Земельные участки (территории) общего пользования	150,58	раздел
ЗУ 59	Земельные участки (территории) общего пользования	850,99	раздел
ЗУ 60	Земельные участки (территории) общего пользования	705,02	раздел
ЗУ 61	Земельные участки (территории) общего пользования	323,29	раздел
ЗУ 62	Земельные участки (территории) общего пользования	144,79	
ЗУ 63	Земельные участки (территории) общего пользования	847,64	раздел
ЗУ 64	Земельные участки (территории) общего пользования	318,98	раздел
ЗУ 65	Земельные участки (территории) общего пользования	292,63	раздел
ЗУ 66	Земельные участки (территории) общего пользования	423,83	
ЗУ 67	Земельные участки (территории) общего пользования	430,09	раздел
ЗУ 68	Земельные участки (территории) общего пользования	318,70	раздел
ЗУ 69	Земельные участки (территории) общего пользования	170,67	раздел
ЗУ 70	Земельные участки (территории) общего пользования	62,95	раздел
ЗУ 71	Земельные участки (территории) общего пользования	30,50	раздел
ЗУ 72	Земельные участки (территории) общего пользования	143,83	раздел
ЗУ 73	Земельные участки (территории) общего пользования	73,58	раздел
ЗУ 74	Земельные участки (территории) общего пользования	46781,28	раздел
ЗУ 75	Земельные участки (территории) общего пользования	95,43	раздел
ЗУ 76	Земельные участки (территории) общего пользования	79,22	раздел
ЗУ 77	Земельные участки (территории) общего пользования	60,25	раздел
ЗУ 78	Земельные участки (территории) общего пользования	48,90	раздел
ЗУ 79	Земельные участки (территории) общего пользования	109,27	раздел
ЗУ 80	Земельные участки (территории) общего пользования	17,65	раздел
ЗУ 81	Земельные участки (территории) общего пользования	277,45	раздел
ЗУ 82	Земельные участки (территории) общего пользования	185,07	раздел
ЗУ 83	Земельные участки (территории) общего пользования	58,03	раздел
ЗУ 84	Земельные участки (территории) общего пользования	74,88	раздел
ЗУ 85	Земельные участки (территории) общего пользования	68,14	раздел
ЗУ 86	Земельные участки (территории) общего пользования	156,18	раздел
ЗУ 87	Земельные участки (территории) общего пользования	14,20	раздел
ЗУ 88	Земельные участки (территории) общего пользования	344,83	раздел
ЗУ 89	Земельные участки (территории) общего пользования	316,85	раздел
ЗУ 92	Земельные участки (территории) общего пользования	21,58	раздел
ЗУ 93	Земельные участки (территории) общего пользования	3046,45	раздел
ЗУ 100	Земельные участки (территории) общего пользования	1358,33	
ЗУ 104	Земельные участки (территории) общего пользования	373,70	раздел
ЗУ 105	Земельные участки (территории) общего пользования	355,28	раздел
ЗУ 106	Земельные участки (территории) общего пользования	270,90	раздел
ЗУ 107	Земельные участки (территории) общего пользования	315,98	раздел
ЗУ 108	Земельные участки (территории) общего пользования	374,93	раздел
ЗУ 110	Земельные участки (территории) общего пользования	60,85	
ЗУ 111	Земельные участки (территории) общего пользования	467,55	раздел
ЗУ 119	Земельные участки (территории) общего пользования	131,29	раздел
ЗУ 120	Земельные участки (территории) общего пользования	91,61	
ЗУ 121	Земельные участки (территории) общего пользования	66,98	раздел
ЗУ 122	Земельные участки (территории) общего пользования	53,97	раздел
ЗУ 123	Земельные участки (территории) общего пользования	87,97	раздел
ЗУ 124	Земельные участки (территории) общего пользования	164,75	раздел
ЗУ 125	Земельные участки (территории) общего пользования	148,19	раздел
ЗУ 140	Земельные участки (территории) общего пользования	184,93	раздел



ЗУ 208	Малоэтажная многоквартирная жилая застройка	5259,59	
ЗУ 209	Многоэтажная жилая застройка (высотная застройка)	3174,78	объединение ЗУ с кадастровыми номерами 38:36:000023:17504, 38:36:000023:19031
ЗУ 210	Коммунальное обслуживание	51,29	
ЗУ 211	Малоэтажная многоквартирная жилая застройка	2914,99	
ЗУ 212	Дошкольное, начальное и среднее общее образование	3861,62	объединение ЗУ с кадастровыми номерами 38:36:000023:27398, 38:36:000023:27391, 38:36:000023:27390
ЗУ 213	Среднеэтажная жилая застройка	2858,68	
ЗУ 214	Среднеэтажная жилая застройка	3165,38	
ЗУ 215	Среднеэтажная жилая застройка	3921,43	
ЗУ 216	Коммунальное обслуживание	126,82	
ЗУ 218	Обеспечение обороны и безопасности	14776,09	
ЗУ 219	Многоэтажная жилая застройка (высотная застройка)	4278,06	Перераспределение ЗУ с кадастровым номером 38:36:000023:385
ЗУ 220	Среднеэтажная жилая застройка	3385,90	Перераспределение ЗУ с кадастровым номером 38:36:000023:386
ЗУ 221	Малоэтажная многоквартирная жилая застройка	1414,55	
ЗУ 222	Малоэтажная многоквартирная жилая застройка	1828,40	
ЗУ 223	Малоэтажная многоквартирная жилая застройка	1957,95	
ЗУ 224	Для индивидуального жилищного строительства	550,86	
ЗУ 225	Для индивидуального жилищного строительства	461,41	
ЗУ 226	Для индивидуального жилищного строительства	702,92	
ЗУ 229	Многоэтажная жилая застройка (высотная застройка)	5462,64	Перераспределение ЗУ с кадастровым номером 38:36:000023:389
ЗУ 231	Среднеэтажная жилая застройка	15589,26	Перераспределение ЗУ с кадастровым номером 38:36:000023:1733
ЗУ 232	Малоэтажная многоквартирная жилая застройка	3860,05	
ЗУ 233	Среднеэтажная жилая застройка	4046,02	
ЗУ 234	Среднеэтажная жилая застройка	4231,34	Перераспределение ЗУ с кадастровым номером 38:36:000023:1717
ЗУ 235	Малоэтажная многоквартирная жилая застройка	3637,71	
ЗУ 236	Коммунальное обслуживание	128,27	
ЗУ 237	Среднеэтажная жилая застройка	5389,77	
ЗУ 238	Коммунальное обслуживание	105,16	
ЗУ 239	Среднеэтажная жилая застройка	3684,84	
ЗУ 240	Среднеэтажная жилая застройка	4997,22	перераспределение ЗУ с кадастровым номером 38:36:000023:425
ЗУ 241	Среднеэтажная жилая застройка	4695,91	перераспределение ЗУ с кадастровым номером 38:36:000023:426
ЗУ 242	Малоэтажная многоквартирная жилая застройка	2908,44	
ЗУ 243	Среднеэтажная жилая застройка	4798,49	
ЗУ 245	Среднеэтажная жилая застройка	4565,83	
ЗУ 246	Малоэтажная многоквартирная жилая застройка	2773,15	
ЗУ 247	Малоэтажная многоквартирная жилая застройка	3091,33	
ЗУ 248	Малоэтажная многоквартирная жилая застройка	3086,13	
ЗУ 249	Малоэтажная многоквартирная жилая застройка	3054,51	
ЗУ 250	Малоэтажная многоквартирная жилая застройка	3183,36	
ЗУ 251	Коммунальное обслуживание	70,31	
ЗУ 252	Малоэтажная многоквартирная жилая застройка	2678,54	
ЗУ 253	Малоэтажная многоквартирная жилая застройка	3161,48	
ЗУ 254	Среднеэтажная жилая застройка	8707,87	
ЗУ 255	Среднеэтажная жилая застройка	3404,25	
ЗУ 256	Среднеэтажная жилая застройка	4451,23	
ЗУ 257	Малоэтажная многоквартирная жилая застройка	2904,75	
ЗУ 258	Среднеэтажная жилая застройка	4761,86	
ЗУ 259	Среднеэтажная жилая застройка	3648,41	
ЗУ 260	Среднеэтажная жилая застройка	3623,25	
ЗУ 261	Среднеэтажная жилая застройка	3219,71	
ЗУ 262	Коммунальное обслуживание	125,59	
ЗУ 263	Среднеэтажная жилая застройка	3317,08	
ЗУ 264	Среднеэтажная жилая застройка	4587,62	
ЗУ 265	Среднеэтажная жилая застройка	2720,83	
ЗУ 266	Коммунальное обслуживание	76,63	
ЗУ 267	Социальное обслуживание	1011,07	
ЗУ 287	Для индивидуального жилищного строительства	171,13	раздел
ЗУ 288	Для индивидуального жилищного строительства	197,53	
ЗУ 289	Для индивидуального жилищного строительства	481,28	
ЗУ 290	Для индивидуального жилищного строительства	434,57	раздел
ЗУ 291	Для индивидуального жилищного строительства	951,78	
ЗУ 292	Для индивидуального жилищного строительства	1762,80	раздел
ЗУ 293	Для индивидуального жилищного строительства	542,81	раздел
ЗУ 294	Для индивидуального жилищного строительства	1016,94	раздел
ЗУ 295	Для индивидуального жилищного строительства	807,69	
ЗУ 296	Для индивидуального жилищного строительства	1110,85	раздел
ЗУ 297	Для индивидуального жилищного строительства	1636,85	

ЗУ 298	Для индивидуального жилищного строительства	463,77	
ЗУ 299	Для индивидуального жилищного строительства	654,74	раздел
ЗУ 307	Для индивидуального жилищного строительства	250,77	раздел
ЗУ 308	Для индивидуального жилищного строительства	535,56	раздел
ЗУ 309	Для индивидуального жилищного строительства	496,21	раздел
ЗУ 310	Для индивидуального жилищного строительства	147,55	раздел
ЗУ 311	Для индивидуального жилищного строительства	554,87	раздел
ЗУ 312	Для индивидуального жилищного строительства	238,38	раздел
ЗУ 314	Для индивидуального жилищного строительства	1502,48	
ЗУ 316	Для индивидуального жилищного строительства	484,74	раздел
ЗУ 317	Малоэтажная многоквартирная жилая застройка	36767,63	раздел
ЗУ 319	Для индивидуального жилищного строительства	187,15	раздел
ЗУ 320	Для индивидуального жилищного строительства	141,11	раздел
ЗУ 321	Для индивидуального жилищного строительства	298,37	раздел
ЗУ 322	Для индивидуального жилищного строительства	843,99	
ЗУ 323	Для индивидуального жилищного строительства	752,43	раздел
ЗУ 324	Для индивидуального жилищного строительства	401,75	
ЗУ 325	Для индивидуального жилищного строительства	636,70	раздел

2 ЭТАП. ОБРАЗУЕМЫЕ ЗЕМЕЛЬНЫЕ УЧАСТКИ.

Таблица 3 — Образуемые земельные участки, 2 этап

Номер земельного участка (на карте)	Вид разрешенного использования	Площадь, м ²	Способ образования
1	2	3	4
23У-1	Земельные участки (территории) общего пользования	14940,38	Объединение ЗУ 4, ЗУ 6, ЗУ 8, ЗУ 11, ЗУ 12, ЗУ с кадастровым номером 38:36:000021:25617 в изменяемых границах
23У-2	Земельные участки (территории) общего пользования	78479,47	Объединение ЗУ 46 — ЗУ 53; ЗУ с кадастровым номером 38:36:000000:6190 в изменяемых границах; 38:36:000021:698; ЗУ 54 — ЗУ 89; ЗУ 269 — ЗУ 286; 38:36:000023:22; 38:36:000000:9; 38:36:000023:90; 38:36:000023:26540
23У-3	Автомобильный транспорт	5634,59	Объединение ЗУ 90, ЗУ 91, ЗУ 92, 38:36:000021:2092
23У-4	Дошкольное, начальное и среднее общее образование	28194,29	Объединение ЗУ 98, ЗУ 99, ЗУ 165, ЗУ 166, ЗУ с кадастровыми номерами 38:36:000021:102 38:36:000021:739 38:36:000021:1216 38:36:000021:1223 38:36:000021:1224 38:36:000021:1226 38:36:000021:1229 38:36:000021:1705 38:36:000021:1725 38:36:000021:1731 38:36:000021:1732 38:36:000021:1921 38:36:000021:2287 38:36:000021:2294 38:36:000021:2318 38:36:000021:2349 38:36:000021:22215 38:36:000021:22216 38:36:000021:23658 38:36:000021:23850 38:36:000021:23851 38:36:000021:23852 38:36:000021:25890 38:36:000021:25891 38:36:000021:28061 38:36:000021:28062 38:36:000021:29828 38:36:000021:29829 38:36:000021:30131 38:36:000021:30132
23У-5	Многоэтажная жилая застройка (высотная застройка)	4701,32	объединение ЗУ 104, ЗУ 108, ЗУ 109; ЗУ с кадастровыми номерами 38:36:000021:1195 38:36:000021:1197 38:36:000021:2205 38:36:000021:2645 38:36:000021:2646
23У-6	Автомобильный транспорт	1793,62	Объединение ЗУ 105, ЗУ 106, ЗУ 107; ЗУ с кадастровым номером 38:36:000021:23625
23У-7	Предпринимательство	3811,96	Объединение ЗУ 110, ЗУ 111, ЗУ 111/1, ЗУ 111/2; ЗУ с кадастровым номером 38:36:000021:2063
23У-8	Многоэтажная жилая застройка (высотная застройка)	12027,15	Объединение ЗУ 112 — ЗУ 125; ЗУ с кадастровыми номерами 38:36:000021:139 38:36:000021:164 38:36:000021:1199 38:36:000021:1203 38:36:000021:1589 38:36:000021:2045 38:36:000021:2218 38:36:000021:2288 38:36:000021:2289 38:36:000021:2478
23У-9	Дошкольное, начальное и среднее общее образование	11077,21	Объединение ЗУ 130 — ЗУ 139; ЗУ с кадастровыми номерами 38:36:000021:1198 38:36:000021:1200 38:36:000021:1243 38:36:000021:1244 38:36:000021:1245 38:36:000021:1554 38:36:000021:1587 38:36:000021:2123 38:36:000021:2272 38:36:000021:2591



Номер земельного участка (на карте)	Вид разрешенного использования	Площадь, м ²	Способ образования
1	2	3	4
23У-10	Земельные участки (территории) общего пользования	3700,93	объединение ЗУ 140 — ЗУ 147; ЗУ с кадастровым номером 38:36:000021:30158
23У-11	Амбулаторно-поликлиническое обслуживание	8744,31	объединение ЗУ 169, ЗУ 171, ЗУ 174, ЗУ 176, ЗУ 178; ЗУ с кадастровыми номерами 38:36:000021:241 38:36:000021:524 38:36:000021:1230 38:36:000021:1231 38:36:000021:1232 38:36:000021:1552 38:36:000021:1901 38:36:000021:1902 38:36:000021:1998 38:36:000021:1999 38:36:000021:2353
23У-12	Автомобильный транспорт	5136,45	Объединение ЗУ 168, ЗУ 170, ЗУ 172, ЗУ 173, ЗУ 182; ЗУ с кадастровыми номерами 38:36:000021:270 38:36:000021:1717 38:36:000021:1899 38:36:000021:2067 38:36:000021:31192
23У-13	Автомобильный транспорт	480,09	Раздел ЗУ 180
23У-14	Земельные участки (территории) общего пользования	60,18	Раздел ЗУ 180
23У-15	Автомобильный транспорт	523,63	Раздел ЗУ 181
23У-16	Земельные участки (территории) общего пользования	62,54	Раздел ЗУ 181
23У-17	Земельные участки (территории) общего пользования	100,64	Раздел ЗУ 26
23У-18	Для индивидуального жилищного строительства	2140,45	Раздел ЗУ 26
23У-19	Дошкольное, начальное и среднее общее образование	2126,84	объединение ЗУ 227, ЗУ с кадастровыми номерами 38:36:000023:431, 38:36:000023:890
23У-20	Многоэтажная жилая застройка (высотная застройка)	4594,42	объединение ЗУ 219, ЗУ с кадастровым номером 38:36:000023:387
23У-21	Дошкольное, начальное и среднее общее образование	18762,17	объединение ЗУ 222, ЗУ с кадастровым номером 38:36:000023:132
23У-22	Земельные участки (территории) общего пользования	2845,36	объединение ЗУ 300 — ЗУ 306
23У-23	Земельные участки (территории) общего пользования	16094,47	объединение ЗУ 307 — ЗУ 315; ЗУ с кадастровыми номерами 38:36:000023:153 38:36:000023:237 38:36:000023:238 38:36:000023:239 38:36:000023:381
23У-24	Малоэтажная многоквартирная жилая застройка	37741,16	объединение ЗУ 317 — ЗУ 327, ЗУ 329 — ЗУ 331, ЗУ 333; ЗУ с кадастровыми номерами 38:36:000023:16829 38:36:000023:18771 38:36:000023:28364
23У-25	Земельные участки (территории) общего пользования	42553,90	объединение ЗУ 328, ЗУ 332, ЗУ 334, ЗУ 335

3 ЭТАП. ОБРАЗУЕМЫЕ ЗЕМЕЛЬНЫЕ УЧАСТКИ.

Таблица 4 — Образуемые земельные участки, 2 этап

Номер земельного участка (на карте)	Вид разрешенного использования	Площадь, м ²	Способ образования
1	2	3	4
3-ЗУ-1	Для индивидуального жилищного строительства	6140,16	Объединение 23У-12, 23У-13, 23У-15
3-ЗУ-2	Земельные участки (территории) общего пользования	15122,63	Объединение ЗУ 119 — ЗУ 125, ЗУ 175, ЗУ 177, ЗУ 179, ЗУ 183, 23У-14, 23У-16, ЗУ с кадастровым номером 38:36:000000:6198
3-ЗУ-3	Земельные участки (территории) общего пользования	78580,11	Объединение 23У-2, 23У-17

Образуемые земельные участки, временный отвод

ТАБЛИЦА 5 — ОБРАЗУЕМЫЕ ЗЕМЕЛЬНЫЕ УЧАСТКИ, ВРЕМЕННЫЙ ОТВОД

Номер земельного участка (на карте)	Вид разрешенного использования	Площадь, м ²	Способ образования
1	2	3	4
ВрЗУ-1	Коммунальное обслуживание	731,65	
ВрЗУ-2	Коммунальное обслуживание	4823,07	

**РОССИЙСКАЯ ФЕДЕРАЦИЯ
АДМИНИСТРАЦИЯ ГОРОДА ИРКУТСКА
ПОСТАНОВЛЕНИЕ**

от 03.11.2017

№ 031-06-1063/7

Об утверждении проекта межевания территории, предназначенной для размещения линейного объекта «Надземный пешеходный переход через ул. Рабочая в г. Иркутске, в районе ТЦ «Фортуна». II очередь строительства»

В целях определения местоположения границ образуемых и изменяемых земельных участков, руководствуясь ст. ст. 41, 43, 45, 46 Градостроительного кодекса Российской Федерации, ст. 16 Федерального закона «Об общих принципах организации местного самоуправления в Российской Федерации» ст. ст. 37, 38, 42 Устава города Иркутска, администрация города Иркутска

ПОСТАНОВЛЯЕТ:

1. Утвердить проект межевания территории, предназначенной для размещения линейного объекта «Надземный пешеходный переход через ул. Рабочая в г. Иркутске, в районе ТЦ «Фортуна». II очередь строительства», в следующем составе:

- 1) Основная часть:
- а) Перечень и сведения об образуемых земельных участках (Приложение № 1);

б) Чертеж межевания территории (Приложение № 2).

2. Управлению по информационной политике администрации города Иркутска опубликовать настоящее постановление с приложениями в средствах массовой информации и разместить в информационно-телекоммуникационной сети «Интернет» на WEB-портале органов местного самоуправления города Иркутска (www.admirk.ru) в течение семи дней со дня подписания настоящего постановления.

3. Контроль за исполнением настоящего постановления возложить на заместителя мэра — председателя комитета по градостроительной политике администрации города Иркутска.

Мэр города Иркутска

Д.В. Бердников

**Приложение № 1
к постановлению администрации города Иркутска
от 03.11.2017 № 031-06-1063/7**

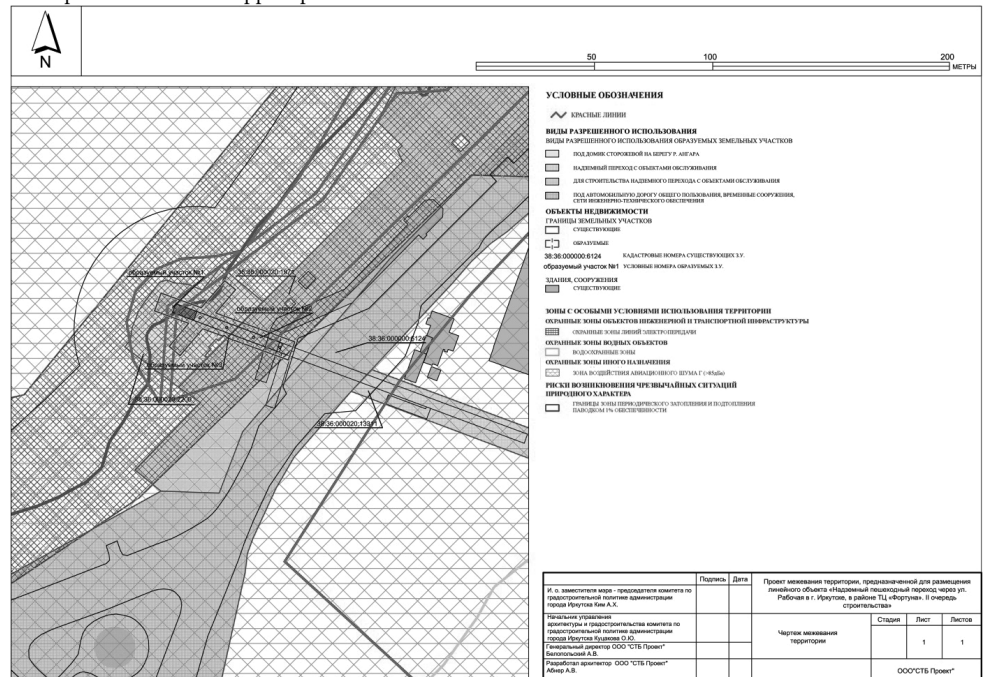
ПЕРЕЧЕНЬ И СВЕДЕНИЯ ОБ ОБРАЗУЕМЫХ ЗЕМЕЛЬНЫХ УЧАСТКАХ

Кадастровый номер участка	Площадь до изменения, м ²	Площадь после изменения, м ²	Способ образования земельного участка	Виды разрешенного использования
38:36:000020:2200	1545	1097	Раздел	Под домик сторожевой на берегу р. Ангара
38:36:000020:1971	15373	15166	Раздел	Для строительства надземного перехода с объектами обслуживания
Образуемый участок № 1	0	448	Раздел	Надземный переход с объектами обслуживания
Образуемый участок № 2	0	207	Раздел	Надземный переход с объектами обслуживания
Образуемый участок № 3	0	655	Объединение	Надземный переход с объектами обслуживания

**Приложение № 2
к постановлению администрации города Иркутска
от 03.11.2017 № 031-06-1063/7**

ПРОЕКТА МЕЖЕВАНИЯ ТЕРРИТОРИИ, ПРЕДНАЗНАЧЕННОЙ ДЛЯ РАЗМЕЩЕНИЯ ЛИНЕЙНОГО ОБЪЕКТА «НАДЗЕМНЫЙ ПЕШЕХОДНЫЙ ПЕРЕХОД ЧЕРЕЗ УЛ. РАБОЧАЯ В Г. ИРКУТСКЕ, В РАЙОНЕ ТЦ «ФОРТУНА». II ОЧЕРЕДЬ СТРОИТЕЛЬСТВА»

Чертеж межевания территории



**РОССИЙСКАЯ ФЕДЕРАЦИЯ
АДМИНИСТРАЦИЯ ГОРОДА ИРКУТСКА
ПОСТАНОВЛЕНИЕ**

от 03.11.2017

№ 031-06-1064/7

Об утверждении проекта планировки территории, предназначенной для размещения линейного объекта «Надземный пешеходный переход через ул. Рабочая в г. Иркутске, в районе ТЦ «Фортуна». II очередь строительства»

В целях обеспечения устойчивого развития территории города Иркутска, руководствуясь ст. ст. 41, 42, 45, 46 Градостроительного кодекса Российской Федерации, ст. 16 Федерального закона «Об общих принципах организации местного самоуправления в Российской Федерации», ст. ст. 37, 38, 42 Устава города Иркутска, администрация города Иркутска

ПОСТАНОВЛЯЕТ:

1. Утвердить проект планировки территории, предназначенной для размещения линейного объекта «Надземный пешеходный переход через ул. Рабочая в г. Иркутске, в районе ТЦ «Фортуна». II очередь строительства», в следующем составе:

- 1) Основная часть:
 - а) Чертеж планировки территории (Приложение № 1);
 - б) Положение о характеристиках планируемого развития территории. Положения об очередности планируемого развития территории (Приложение № 2);

2. Управлению по информационной политике администрации города Иркутска опубликовать настоящее постановление с приложениями в средствах массовой информации и разместить в информационно-телекоммуникационной сети «Интернет» на WEB-портале органов местного самоуправления города Иркутска (www.admirk.ru) в течение семи дней со дня подписания настоящего постановления.

3. Контроль за исполнением настоящего постановления возложить на заместителя мэра — председателя комитета по градостроительной политике администрации города Иркутска.

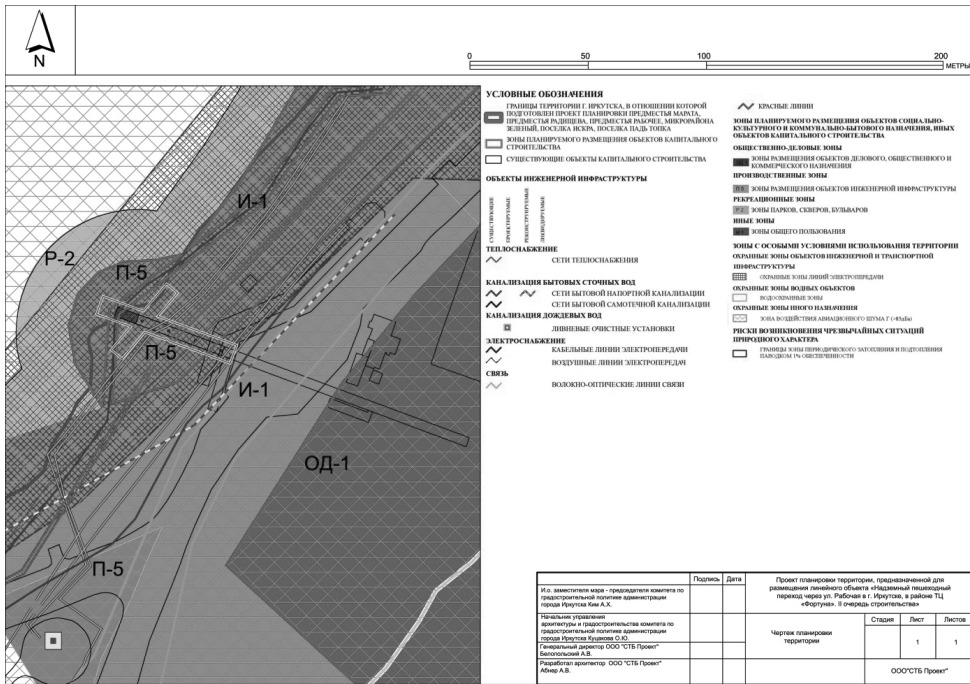
Мэр города Иркутска

Д.В. Бердников

**Приложение № 1
к постановлению администрации города Иркутска
от 03.11.2017 № 031-06-1064/7**

ПРОЕКТ ПЛАНИРОВКИ ТЕРРИТОРИИ, ПРЕДНАЗНАЧЕННОЙ ДЛЯ РАЗМЕЩЕНИЯ ЛИНЕЙНОГО ОБЪЕКТА «НАДЗЕМНЫЙ ПЕШЕХОДНЫЙ ПЕРЕХОД ЧЕРЕЗ УЛ. РАБОЧАЯ В Г. ИРКУТСКЕ, В РАЙОНЕ ТЦ «ФОРТУНА». II ОЧЕРЕДЬ СТРОИТЕЛЬСТВА»

Чертеж планировки территории



Приложение № 2 к постановлению администрации города Иркутска от 03.11.2017 № 031-06-1064/7

ПОЛОЖЕНИЕ О ХАРАКТЕРИСТИКАХ ПЛАНИРУЕМОГО РАЗВИТИЯ ТЕРРИТОРИИ. ПОЛОЖЕНИЯ ОБ ОЧЕРЕДНОСТИ ПЛАНИРУЕМОГО РАЗВИТИЯ ТЕРРИТОРИИ

Плотность и параметры застройки территории, этапы проектирования, строительства, реконструкции и характеристики объектов капитального строительства

Условный номер зоны планируемого размещения	Площадь, кв. м (для линейных объектов — протяженность, м)	Основной вид использования объектов капитального строительства ¹	Плотность и параметры застройки территории, характеристики объектов капитального строительства	Этапы проектирования, строительства, реконструкции объектов ⁴
1	2	3	4	5
ОБЪЕКТЫ УЛИЧНО-ДОРОЖНОЙ СЕТИ				
1	114,4	Надземный пешеходный переход	Ширина полотна — 4 м.	2

РОССИЙСКАЯ ФЕДЕРАЦИЯ АДМИНИСТРАЦИЯ ГОРОДА ИРКУТСКА ПОСТАНОВЛЕНИЕ

от 07.11.2017 № 031-06-1068/7
 Об изъятии земельного участка с кадастровым номером 38:36:000021:31183 и жилого помещения для нужд муниципального образования город Иркутск

Руководствуясь ст. ст. 11, 49, главой VII.1 Земельного кодекса Российской Федерации, ст. ст. 235, 239.2, 279, 281, 282 Гражданского кодекса Российской Федерации, ст. 32 Жилищного кодекса Российской Федерации, ст. ст. 15, 16 Федерального закона «О введении в действие Жилищного кодекса Российской Федерации», ст. 8 Федерального закона «Об оценочной деятельности в Российской Федерации», ст. 16 Федерального закона «Об общих принципах организации местного самоуправления в Российской Федерации», ст. ст. 11, 37, 38, 42 Устава города Иркутска, Порядком взаимодействия структурных подразделений администрации города Иркутска при изъятии земельных участков для муниципальных нужд города Иркутска, утвержденным решением Думы города Иркутска от 29.08.2008 г. № 004-20-520862/8, администрация города Иркутска

ПОСТАНОВЛЯЕТ:

- В связи с признанием многоквартирного дома по адресу: г. Иркутск, ул. Байкальская, 37 лит. Е, аварийным и подлежащим сносу на основании акта об отнесении жилого дома к категории непригодной для проживания от 25.10.2005 г. № 64, в целях выполнения мероприятий по реализации муниципальной программы «Жилище на 2013 — 2019 годы», утвержденной постановлением администрации города Иркутска от 11.10.2012 г. № 031-06-2031/12, а также обеспечения безопасности жизни и здоровья граждан, изъять для нужд муниципального образования город Иркутск земельный участок с кадастровым номером 38:36:000021:31183, расположенный по адресу: г. Иркутск, ул. Байкальская, земельный участок 37е, площадью 1198 кв.м. и жилое помещение — квартиру № 16 общей площадью 41,0 кв.м., расположенное по адресу: г. Иркутск, ул. Байкальская, д. 37 (далее — объекты недвижимости).
- Комитету по управлению муниципальным имуществом администрации города Иркутска:
 - в десятидневный срок со дня принятия настоящего постановления направить его копию письмом с уведомлением о вручении правообладателям изымаемых объектов недвижимости;
 - в десятидневный срок со дня принятия настоящего постановления направить его копию в Управление Федеральной службы государственной регистрации, кадастра и картографии по Иркутской области;
 - в десятидневный срок со дня принятия настоящего постановления обеспечить его публикацию в газете «Иркутск официальный» и размещение в информационно-телекоммуникационной сети «Интернет» на WEB-портале органов местного самоуправления города Иркутска;
 - обеспечить определение размера возмещения за изымаемые объекты недвижимости, указанные в п. 1 настоящего постановления;
 - в срок, не позднее шестидесяти дней со дня определения размера возмещения за изымаемые объекты недвижимости, подготовить и направить правообладателям изымаемых объектов недвижимости проект соглашения об изъятии объектов недвижимости с приложением документов, указанных в п. 4 ст. 56.10 Земельного кодекса Российской Федерации, заказным письмом с уведомлением о вручении;
 - в течение пяти рабочих дней с даты исполнения соглашения об изъятии объектов недвижимости (предоставления возмещения за изымаемые объекты недвижимости) либо предоставления возмещения за изымаемые объекты недвижимости на основании вступившего в законную силу решения суда о принудительном изъятии объектов недвижимости обратиться в Управление Федеральной службы государственной регистрации, кадастра и картографии по Иркутской области для государственной регистрации права собственности муниципального образования город Иркутск на объекты недвижимости;
 - в случае если по истечении девяноста дней со дня получения правообладателями изымаемых объектов недвижимости проектов соглашений об изъятии объектов недвижимости правообладателями изымаемых объектов недвижимости не представлены подписанные соглашения об изъятии объектов недвижимости, обратиться в суд с иском о принудительном изъятии объектов недвижимости.

3. Контроль за исполнением настоящего постановления возложить на заместителя мэра — председателя комитета по управлению муниципальным имуществом администрации города Иркутска.
 Мэр города Иркутска Д.В. Бердников

РОССИЙСКАЯ ФЕДЕРАЦИЯ АДМИНИСТРАЦИЯ ГОРОДА ИРКУТСКА ПОСТАНОВЛЕНИЕ

от 09.11.2017 № 031-06-1076/7
 О внесении изменений в постановление администрации города Иркутска от 18.01.2012 г. № 031-06-9/12

В целях обеспечения устойчивого развития территории города Иркутска, руководствуясь ст. ст. 41, 42, 45, 46 Градостроительного кодекса Российской Федерации, ст. 16 Федерального закона «Об общих принципах организации местного самоуправления в Российской Федерации», ст. ст. 37, 38, 42 Устава города Иркутска, администрация города Иркутска

ПОСТАНОВЛЯЕТ:

- Внести в постановление администрации города Иркутска от 18.01.2012 г. № 031-06-9/12 «Об утверждении проекта планировки Ленинского округа г. Иркутска», (далее — постановление) следующие изменения:
 - в Приложение № 1 к постановлению внести изменения в соответствии с Приложениями № № 1, 2 к настоящему постановлению;
 - в Приложение № 2 к постановлению внести изменения в соответствии с Приложениями № № 3, 4 к настоящему постановлению;
 - в Приложение № 3 к постановлению внести изменения в соответствии с Приложениями № № 5, 6 к настоящему постановлению;
 - в Приложение № 4 к постановлению внести изменения в соответствии с Приложением № 7 к настоящему постановлению.
- Управлению по информационной политике администрации города Иркутска опубликовать настоящее постановление с Приложениями № № 1, 2, 3, 4, 7 в средствах массовой информации и разместить в информационно-телекоммуникационной сети «Интернет» на WEB-портале органов местного самоуправления города Иркутска (www.admirk.ru) в течение семи дней со дня подписания настоящего постановления.
- Отделу регистрации и архива организационно-контрольного управления аппарата администрации города Иркутска внести в оригинал постановления администрации города Иркутска от 18.01.2012 г. № 031-06-9/12 информационную справку о дате внесения в него изменений настоящим постановлением.
- Контроль за исполнением настоящего постановления возложить на заместителя мэра — председателя комитета по градостроительной политике администрации города Иркутска.

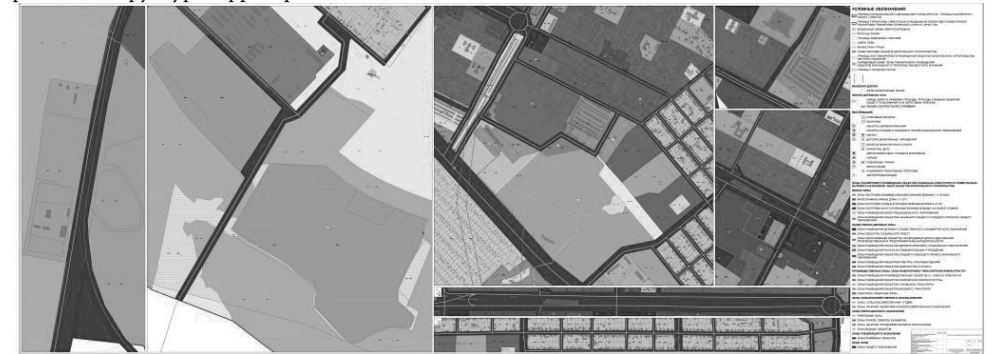
Мэр города Иркутска

Д.В. Бердников

Приложение № 1 к постановлению администрации города Иркутска от 09.11.2017 № 031-06-1076/7

ПРОЕКТ ПЛАНИРОВКИ ЛЕНИНСКОГО ОКРУГА Г. ИРКУТСКА

Чертеж планировки территории, на котором отображаются красные линии и информация о планировочной структуре территории



Приложение № 2 к постановлению администрации города Иркутска от 09.11.2017 № 031-06-1076/7

ПРОЕКТ ПЛАНИРОВКИ ЛЕНИНСКОГО ОКРУГА Г. ИРКУТСКА

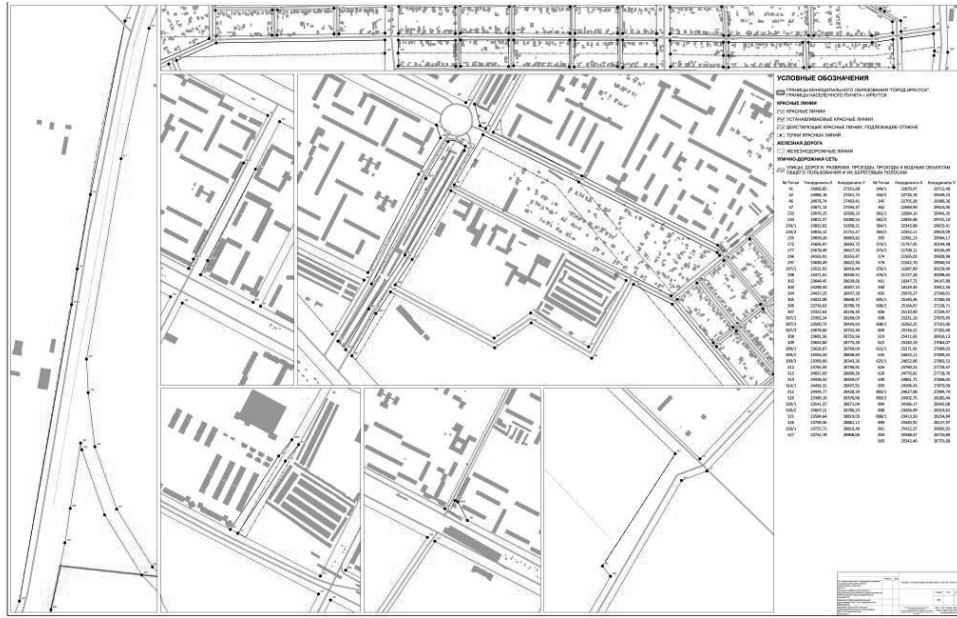
Чертеж планировки территории, на котором отображаются красные линии и информация о планировочной структуре территории



Приложение № 3 к постановлению администрации города Иркутска от 09.11.2017 № 031-06-1076/7

ПРОЕКТ ПЛАНИРОВКИ ЛЕНИНСКОГО ОКРУГА Г. ИРКУТСКА

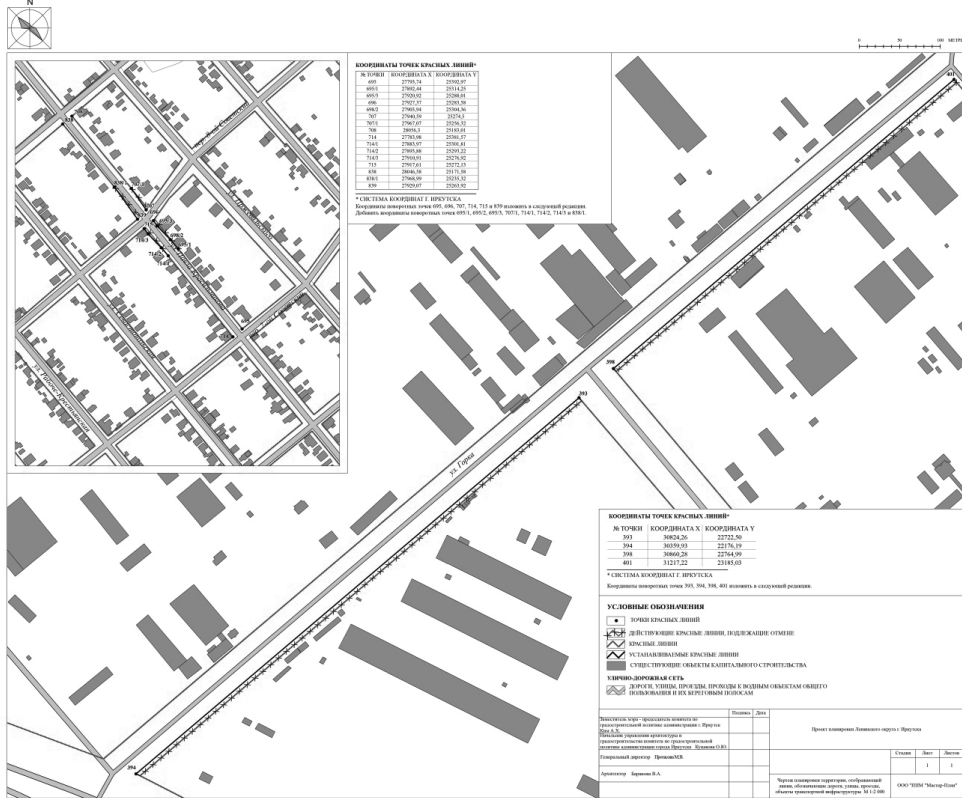
Чертеж планировки территории, отображающий линии, обозначающие дороги, улицы, проезды, объекты транспортной инфраструктуры



Приложение № 4 к постановлению администрации города Иркутска от 09.11.2017 № 031-06-1076/7

ПРОЕКТ ПЛАНИРОВКИ ЛЕНИНСКОГО ОКРУГА Г. ИРКУТСКА

Чертеж планировки территории, отображающий линии, обозначающие дороги, улицы, проезды, объекты транспортной инфраструктуры



Приложение № 7 к постановлению администрации города Иркутска от 09.11.2017 № 031-06-1076/7

ПОЛОЖЕНИЯ О РАЗМЕЩЕНИИ ОБЪЕКТОВ КАПИТАЛЬНОГО СТРОИТЕЛЬСТВА МЕСТНОГО ЗНАЧЕНИЯ

Таблица 1.1.2 Зоны планируемого размещения объектов капитального строительства местного значения

№ п/п	Площадь, га	Состав зоны	Тыс. кв. м.	
Планировочный район IV				
401	4,12	Многоэтажная жилая застройка	Тыс. кв. м.	30,2
		Встроенно-пристроенные гаражи для постоянного хранения автомобилей	Машиномест	314
402	11,25	Многоэтажная жилая застройка	Тыс. кв. м.	87,8
		Предприятия общепита	Мест	60
		Предприятия бытового обслуживания	Раб. мест	10
		Встроенно-пристроенные гаражи для постоянного хранения автомобилей	Машиномест	104
		Раздаточный пункт молочной кухни	Кв. м. общей площади	35,4
409	1,15	Районный центр обслуживания «Баумана»		
		Клубы	Мест	600
		Предприятия общепита	Мест	60
		Кинотеатры	Мест	550
		Прачечные самообслуживания	Кг. белья в смену	300
		Бани	Мест	35
Планировочный район V				
504	11,04	Среднеэтажная жилая застройка	Тыс. кв. м.	22,1
		Встроенно-пристроенные гаражи для постоянного хранения автомобилей	Машиномест	230
		Раздаточный пункт молочной кухни	Кв. м. общей площади	33

509	0,96	Районный центр обслуживания «Спортивный»		
		Магазины	Кв. м. торг. площади	300
		Предприятия общепита	Мест	100
		Офисные помещения	Кв. м. общей площади	300
		Молочные кухни	Порций в сутки	4000
		Плоскостные стоянки для временного хранения автомобилей	Машиномест	
		Многоуровневые стоянки для временного хранения автомобилей	Машиномест	
513	2,05	Подстанция		
Планировочный район VI				
601	1,12	Малоэтажная жилая застройка	Тыс. кв. м.	7,7
613	1,90	Районный центр обслуживания «Спортивный»		
		Спортивные залы	Кв. м. площади пола	2000
		Бассейны	Кв. м. зеркала воды	350
		Бани	Мест	35
		Объекты для физкультурно-оздоровительных занятий	Кв. м. площади пола	798
		Плоскостные стоянки для временного хранения автомобилей	Машиномест	
620	1,05	Объект религиозного значения «Мечеть»		
621	29,80	Зоопарк		
622	3,97	Общеобразовательная школа	Мест	1500
623	0,68	Учреждение дошкольного образования	Мест	110
Планировочный район VII				
701	24,00	Транспортно-логистический комплекс		
707	55,55	Центр технических видов спорта «Арена»		

**РОССИЙСКАЯ ФЕДЕРАЦИЯ
АДМИНИСТРАЦИЯ ГОРОДА ИРКУТСКА
ПОСТАНОВЛЕНИЕ**

от 09.11.2017

№ 031-06-1078/7

О резервировании земель для муниципальных нужд, расположенных в Куйбышевском районе города Иркутска

Учитывая заявление комитета по градостроительной политике администрации города Иркутска от 31.07.2017 г. № 945-70-2827/17, информацию комитета по градостроительной политике администрации города Иркутска от 06.07.2017 г. на служебное письмо от 29.06.2017 г. № СП-14735/17, руководствуясь ст. ст. 11, 40, 49, 56.1, 70.1, 90 Земельного кодекса Российской Федерации, ст. 16 Федерального закона «Об общих принципах организации местного самоуправления в Российской Федерации», ст. 19 Федерального закона «О государственной регистрации недвижимости», постановлением Правительства Российской Федерации от 22.07.2008 г. № 561 «О некоторых вопросах, связанных с резервированием земель для государственных или муниципальных нужд», ст. ст. 11, 37, 38, 42 Устава города Иркутска, решением Думы города Иркутска от 28.06.2007 г. № 004-20-390583/7 «Об утверждении Генерального плана города Иркутска», решением Думы города Иркутска от 26.02.2009 г. № 004-20-581013/9 «Об утверждении Положения о порядке взаимодействия структурных подразделений администрации города Иркутска при резервировании земельных участков для муниципальных нужд города Иркутска», постановлением администрации города Иркутска от 05.07.2012 г. № 031-06-1465/12 «Об утверждении проекта планировки предместья Марата, предместья Радищева, предместья Рабочее, микрорайона Зеленый, поселка Искра, поселка Падь Топка», администрация города Иркутска

ПОСТАНОВЛЯЕТ:

- Зарезервировать для муниципальных нужд города Иркутска земли, расположенные в Куйбышевском районе города Иркутска, площадью 16016 кв. м., в целях реконструкции автомобильной дороги местного значения (автомобильная дорога по ул. Карбышева на участке от ул. Северная до ул. Ушаковская и автомобильная дорога по ул. Ушаковская на участке от ул. Карбышева до ул. Лесная в г. Иркутске), сроком на 3 (три) года и утвердить Схему резервируемых земель согласно Приложению № 1 к настоящему постановлению.
- Определить Перечень кадастровых номеров земельных участков, которые полностью или частично расположены в границах резервируемых земель согласно Приложению № 2 к настоящему постановлению.
- Установить следующие ограничения прав на земельные участки, которые полностью или частично расположены в границах резервируемых земель и определенные в Приложении № 2 к настоящему постановлению:
 - запретить возводить жилые, производственные, культурно-бытовые и иные здания, сооружения в соответствии с целевым назначением земельного участка и его разрешенным использованием;
 - запретить проводить в соответствии с разрешенным использованием оросительные, осушительные, культуртехнические и другие мелиоративные работы, строить пруды (в том числе образованные водоподпорными сооружениями на водотоках) и иные водные объекты.
- Комитету по управлению муниципальным имуществом администрации города Иркутска:
 - в тридцатидневный срок с момента принятия настоящего постановления направить письменные уведомления об этом заказными письмами с уведомлением о вручении либо лично под роспись собственникам земельных участков, землепользователям, землевладельцам, арендаторам земельных участков;
 - в десятидневный срок с момента подписания настоящего постановления обеспечить его публикацию в газете «Иркутск» и размещение соответствующей информации в информационно-телекоммуникационной сети «Интернет» на WEB-портале органов местного самоуправления города Иркутска;
 - в срок не позднее пяти рабочих дней с даты вступления в силу настоящего постановления направить в Управление Федеральной службы государственной регистрации, кадастра и картографии по Иркутской области заявление о государственной регистрации ограничений прав, установленных пунктом 3 настоящего постановления.
- Определить место и время ознакомления заинтересованных лиц со Схемой резервируемых земель (Приложение № 1 к настоящему постановлению), Перечнем кадастровых номеров земельных участков, которые полностью или частично расположены в границах резервируемых земель (Приложение № 2 к настоящему постановлению) в комитете по управлению муниципальным имуществом администрации города Иркутска по адресу: г. Иркутск, ул. Поленова, 1, каб. 303, в рабочие дни с 9-00 до 13-00 часов, с 14-00 до 18-00 часов.
- Управлению по информационной политике администрации города Иркутска опубликовать настоящее постановление с приложениями в газете «Иркутск» и разместить в информационно-телекоммуникационной сети «Интернет» на WEB-портале органов местного самоуправления города Иркутска.
- Настоящее постановление вступает в силу со дня его официального опубликования.
- Контроль за исполнением настоящего постановления возложить на заместителя мэра — председателя комитета по управлению муниципальным имуществом администрации города Иркутска.

Мэр города Иркутска

Д.В. Бердников

Приложение № 1 к постановлению администрации города Иркутска от 09.11.2017 № 031-06-1078/7



СХЕМА РЕЗЕРВИРУЕМЫХ ЗЕМЕЛЬ

Местоположение:	Куйбышевский район г. Иркутска
Площадь земельного участка:	16016 кв. м.
Категория земель:	Земли населенных пунктов

Каталог координат земельного участка:

№	X (м)	Y (м)
1	23668.66	35026.07
2	23650.81	35034.70
3	23652.00	35101.99
4	23652.12	35102.52
5	23644.75	35141.07
6	23639.86	35174.76
7	23635.89	35183.10
8	23632.34	35189.99
9	23626.65	35199.34
10	23621.46	35205.48
11	23616.59	35210.11
12	23617.78	35211.83
13	23619.97	35210.53
14	23622.53	35209.25
15	23645.92	35199.24
16	23648.34	35204.17
17	23626.52	35215.58
18	23588.00	35224.99
19	23540.48	35225.93
20	23539.07	35215.89
21	23551.98	35213.78
22	23560.30	35212.05
23	23562.77	35206.74
24	23561.66	35204.01
25	23565.76	35203.93
26	23557.25	35187.02
27	23556.36	35185.30
28	23553.40	35177.93
29	23518.59	35108.62
30	23571.01	35079.51
31	23598.94	35068.00
32	23640.74	35047.54
33	23643.10	35023.98
34	23640.83	35009.97
35	23643.34	35009.97
36	23653.59	35010.22
37	23654.79	35010.28
38	23655.90	35021.39
39	23656.84	35024.22
40	23661.50	35023.05
41	23666.50	35021.07
1	23668.66	35026.07

МАСШТАБ 1 : 5000



Приложение № 2

к постановлению администрации города Иркутска от 09.11.2017 № 031-06-1078/7

ПЕРЕЧЕНЬ КАДАСТРОВЫХ НОМЕРОВ ЗЕМЕЛЬНЫХ УЧАСТКОВ, КОТОРЫЕ ПОЛНОСТЬЮ ИЛИ ЧАСТИЧНО РАСПОЛОЖЕНЫ В ГРАНИЦАХ РЕЗЕРВИРУЕМЫХ ЗЕМЕЛЬ

№ п/п	Кадастровый номер земельного участка	Площадь земельного участка, кв. м.	Местоположение земельного участка	Категория земель
1	38:36:000014:1037	340	Иркутская область, г. Иркутск, ул. Ушаковская, 39	Земли населенных пунктов
2	38:36:000018:4432	785	Иркутская область, г. Иркутск, Куйбышевский район, ул. Лесная, 57	Земли населенных пунктов
3	38:36:000018:1591	1481	Иркутская область, г. Иркутск, в Куйбышевском районе по ул. Лесная, 55	Земли населенных пунктов
4	38:36:000018:19020	1362	Иркутская область, г. Иркутск, Куйбышевский район, ул. Лесная, дом 53	Земли населенных пунктов
5	38:36:000018:18866	724	Иркутская область, г. Иркутск, Куйбышевский район, ул. Лесная, д. 47-а	Земли населенных пунктов
6	38:36:000018:1306	1123	Иркутская область, г. Иркутск, Куйбышевский район, ул. Карбышева, 50	Земли населенных пунктов
7	38:36:000018:4627	1967	Иркутская область, г. Иркутск, Куйбышевский район, ул. Карбышева, 46	Земли населенных пунктов
8	38:36:000018:1622	429	Иркутская область, г. Иркутск, ул. Лесная, 49	Земли населенных пунктов
9	38:36:000000:6092	55266	Иркутская область, г. Иркутск, Куйбышевский район, ул. Ушаковская	Земли населенных пунктов

РОССИЙСКАЯ ФЕДЕРАЦИЯ
АДМИНИСТРАЦИЯ ГОРОДА ИРКУТСКА
ПОСТАНОВЛЕНИЕ

от 09.11.2017

№ 031-06-1079/7

О резервировании земель для муниципальных нужд, расположенных в Куйбышевском районе города Иркутска

Учитывая заявление комитета по градостроительной политике администрации города Иркутска от 31.07.2017 г. № 945-70-2827/17, информацию комитета по градостроительной политике администрации города Иркутска от 06.07.2017 г. на служебное письмо от 29.06.2017 г. № СП-14735/17, руководствуясь ст. ст. 11, 40, 49, 56.1, 70.1, 90 Земельного кодекса Российской Федерации, ст. 16 Федерального закона «Об общих принципах организации местного самоуправления в Российской Федерации», ст. 19 Федерального закона «О государственной регистрации недвижимости», постановлением Правительства Российской Федерации от 22.07.2008 г. № 561 «О некоторых вопросах, связанных с резервированием земель для государственных или муниципальных нужд», ст. ст. 11, 37, 38, 42 Устава города Иркутска, решением Думы города Иркутска от 28.06.2007 г. № 004-20-390583/7 «Об утверждении Генерального плана города Иркутска», решением Думы города Иркутска от 26.02.2009 г. № 004-20-581013/9 «Об утверждении По-

ложения о порядке взаимодействия структурных подразделений администрации города Иркутска при резервировании земельных участков для муниципальных нужд города Иркутска», постановлением администрации города Иркутска от 05.07.2012 г. № 031-06-1465/12 «Об утверждении проекта планировки предместья Марата, предместья Радищева, предместья Рабочее, микрорайона Зеленый, поселка Искра, поселка Падь Топка», администрация города Иркутска

ПОСТАНОВЛЯЕТ:

1. Зарезервировать для муниципальных нужд города Иркутска земли, расположенные в Куйбышевском районе города Иркутска, площадью 1836 кв. м., в целях реконструкции автомобильной дороги местного значения (автомобильная дорога по ул. Карбышева на участке от ул. Северная до ул. Ушаковская и автомобильная дорога по ул. Ушаковская на участке от ул. Карбышева до ул. Лесная в г. Иркутске), сроком на 3 (три) года и утвердить Схему резервируемых земель согласно Приложению № 1 к настоящему постановлению.

2. Определить Перечень кадастровых номеров земельных участков, которые полностью или частично расположены в границах резервируемых земель согласно Приложению № 2 к настоящему постановлению.

3. Установить следующие ограничения прав на земельные участки, которые полностью или частично расположены в границах резервируемых земель и определенные в Приложении № 2 к настоящему постановлению:

1) запретить возводить жилые, производственные, культурно-бытовые и иные здания, сооружения в соответствии с целевым назначением земельного участка и его разрешенным использованием;

2) запретить проводить в соответствии с разрешенным использованием оросительные, осушительные, культуртехнические и другие мелиоративные работы, строить пруды (в том числе образованные водоподпорными сооружениями на водотоках) и иные водные объекты.

4. Комитету по управлению муниципальным имуществом администрации города Иркутска:

1) в тридцатидневный срок с момента принятия настоящего постановления направить письменные уведомления об этом заказными письмами с уведомлением о вручении либо лично под роспись собственникам земельных участков, землепользователям, землевладельцам, арендаторам земельных участков;

2) в десятидневный срок с момента подписания настоящего постановления обеспечить его публикацию в газете «Иркутск» и размещение соответствующей информации в информационно-телекоммуникационной сети «Интернет» на WEB-портале органов местного самоуправления города Иркутска;

3) в срок не позднее пяти рабочих дней с даты вступления в силу настоящего постановления направить в Управление Федеральной службы государственной регистрации, кадастра и картографии по Иркутской области заявление о государственной регистрации ограничений прав, установленных пунктом 3 настоящего постановления.

5. Определить место и время ознакомления заинтересованных лиц со Схемой резервируемых земель (Приложение № 1 к настоящему постановлению), Перечнем кадастровых номеров земельных участков, которые полностью или частично расположены в границах резервируемых земель (Приложение № 2 к настоящему постановлению) в комитете по управлению муниципальным имуществом администрации города Иркутска по адресу: г. Иркутск, ул. Поленова, 1, каб. 303, в рабочие дни с 9-00 до 13-00 часов, с 14-00 до 18-00 часов.

6. Управлению по информационной политике администрации города Иркутска опубликовать настоящее постановление с приложениями в газете «Иркутск» и разместить в информационно-телекоммуникационной сети «Интернет» на WEB-портале органов местного самоуправления города Иркутска.

7. Настоящее постановление вступает в силу со дня его официального опубликования.

8. Контроль за исполнением настоящего постановления возложить на заместителя мэра — председателя комитета по управлению муниципальным имуществом администрации города Иркутска.

Мэр города Иркутска

Д.В. Бердников

Приложение № 1
к постановлению администрации города Иркутска
от 09.11.2017 № 031-06-1079/7

СХЕМА РЕЗЕРВИРУЕМЫХ ЗЕМЕЛЬ

Местоположение:	Куйбышевский район г. Иркутска
Площадь земельного участка:	1836 кв. м.
Категория земель:	Земли населенных пунктов

Каталог координат земельного участка:

№	X (м)	Y (м)
1	23670.03	35029.25
2	23666.17	35032.88
3	23664.30	35035.42
4	23662.76	35038.71
5	23661.86	35042.86
6	23661.62	35048.84
7	23660.48	35058.83
8	23652.12	35102.52
9	23652.00	35101.99
10	23650.81	35034.70
11	23668.66	35026.07
12	23648.34	35204.17
13	23650.66	35208.91
14	23633.21	35217.88
15	23627.90	35220.65
16	23621.54	35224.69
17	23620.74	35225.44
18	23620.83	35227.39
19	23621.61	35228.31
20	23628.67	35234.43
21	23613.84	35252.79
22	23609.05	35244.28
23	23603.93	35235.15
24	23600.82	35233.28
25	23600.13	35233.09
26	23590.72	35233.42
27	23575.59	35234.25
28	23570.32	35234.50
29	23563.49	35234.90
30	23556.57	35235.21
31	23551.08	35235.71
32	23541.89	35235.94
33	23540.48	35225.93
34	23588.00	35224.99
35	23626.52	35215.58

МАСШТАБ 1 : 5000



Приложение № 2
к постановлению администрации города Иркутска
от 09.11.2017 № 031-06-1079/7



ПЕРЕЧЕНЬ КАДАСТРОВЫХ НОМЕРОВ ЗЕМЕЛЬНЫХ УЧАСТКОВ, КОТОРЫЕ ПОЛНОСТЬЮ ИЛИ ЧАСТИЧНО РАСПОЛОЖЕНЫ В ГРАНИЦАХ РЕЗЕРВИРУЕМЫХ ЗЕМЕЛЬ

№ п/п	Кадастровый номер земельного участка	Площадь земельного участка, кв. м.	Местоположение земельного участка	Категория земель
1	38:36:000000:6092	55266	Иркутская область, г. Иркутск, Куйбышевский район, ул. Ушаковская	Земли населенных пунктов

**РОССИЙСКАЯ ФЕДЕРАЦИЯ
Г. ИРКУТСК
АДМИНИСТРАЦИЯ
КОМИТЕТ ЭКОНОМИКИ
ЗАМЕСТИТЕЛЬ МЭРА — ПРЕДСЕДАТЕЛЬ КОМИТЕТА
РАСПОРЯЖЕНИЕ**

от 03.11.2017

№ 182-02-686/7

Об организации и проведении специализированной ярмарки по реализации молочной продукции и мясных полуфабрикатов для детского питания по адресу: г. Иркутск, бульвар Постышева, в районе здания №41

В целях организации и проведения специализированной ярмарки по реализации молочной продукции и мясных полуфабрикатов для детского питания по адресу: г. Иркутск, бульвар Постышева, в районе здания № 41, руководствуясь ст. 16 Федерального закона «Об общих принципах организации местного самоуправления в Российской Федерации», ст. 11 Федерального закона «Об основах государственного регулирования торговой деятельности в Российской Федерации», Положением о порядке организации ярмарок на территории Иркутской области и продажи товаров (выполнения работ, оказания услуг) на них и требованиях к организации продажи товаров (выполнения работ, оказания услуг) на ярмарках, организованных на территории Иркутской области, утвержденным постановлением Правительства Иркутской области от 17.11.2010 г. № 284-пп, ст.ст. 44, 45 Устава города Иркутска, постановлением администрации города Иркутска от 25.07.2011 г. № 031-06-1336/11 «О ярмарках, организуемых органами местного самоуправления города Иркутска», решением Думы города Иркутска от 28.01.2016 № 006-20-170263/6 «О комитете экономики администрации города Иркутска», распоряжением администрации города Иркутска от 12.04.2017 № 031-10-172/7 «Об утверждении структуры комитета экономики администрации города Иркутска», распоряжением мэра города Иркутска от 28.08.2017 №031-10-411/7 «О возложении обязанностей»:

1. Департаменту потребительского рынка комитета экономики администрации города Иркутска:
1) Организовать и провести с 09 ноября 2017 года по 31 октября 2018 года специализированную ярмарку по продаже молочной продукции и мясных полуфабрикатов для детского питания по адресу: г. Иркутск, бульвар Постышева, в районе здания № 41 (площадь места размещения торговых мест на ярмарке — 30 квадратных метров, количество торговых мест -2) (далее — ярмарка) в соответствии с планом мероприятий по организации ярмарки и продажи товаров на ней, являющимся Приложением № 1 к настоящему распоряжению.

2) Направить в управление по информационной политике администрации города Иркутска для опубликования в газете «Иркутск официальный» и размещения на WEB-портале органов местного самоуправления города Иркутска (www.admirk.ru) настоящее распоряжение с приложениями не позднее чем за 5 дней до начала работы ярмарки.

2. Контроль за исполнением настоящего распоряжения возложить на начальника департамента потребительского рынка комитета экономики администрации города Иркутска.

И.о. заместителя мэра — председателя комитета

Ю.А. Станевич

**Приложение № 1
к распоряжению заместителя мэра — председателя
комитета экономики администрации города Иркутска
от 03.11.2017 № 182-02-686/7**

**ПЛАН МЕРОПРИЯТИЙ
ПО ОРГАНИЗАЦИИ СПЕЦИАЛИЗИРОВАННОЙ ЯРМАРКИ ПО РЕАЛИЗАЦИИ
МОЛОЧНОЙ ПРОДУКЦИИ И МЯСНЫХ ПОЛУФАБРИКАТОВ ДЛЯ ДЕТСКОГО
ПИТАНИЯ ПО АДРЕСУ: Г. ИРКУТСК, БУЛЬВАР ПОСТЫШЕВА,
В РАЙОНЕ ЗДАНИЯ №41**

№ п/п	Наименование мероприятия	Срок реализации мероприятия	Ответственный исполнитель
1	2	3	4
1	Обеспечить регистрацию письменных заявок на участие в специализированной ярмарке по реализации молочной продукции и мясных полуфабрикатов по адресу: г. Иркутск, бульвар Постышева, в районе здания №41 (далее — ярмарки).	Весь период действия ярмарки	Главный специалист департамента потребительского рынка комитета экономики администрации города Иркутска
2	Обеспечить рассмотрение заявок на участие в ярмарке, поданных лицами, указанными в п.8 Порядка организации ярмарки и продажи товара на ней (Приложение № 1 к настоящему Плану мероприятий), и составленных по Форме согласно Приложению № 2 к Порядку предоставления мест для продажи товара на ярмарках (Приложение № 2 к настоящему Плану мероприятий).	Весь период действия ярмарок	Начальник отдела торговли и общественного питания департамента потребительского рынка комитета экономики администрации города Иркутска
3	Обеспечить направление уведомлений об отказе в предоставлении места для продажи товаров на ярмарке по Форме согласно Приложению № 3 к Порядку предоставления мест для продажи товара на ярмарках (Приложение № 2 к настоящему Плану мероприятий).	В течение 30 рабочих дней с даты приема заявки	Начальник отдела торговли и общественного питания департамента потребительского рынка комитета экономики администрации города Иркутска
4	Произвести расчеты платы за предоставление места для продажи товаров на ярмарке и обеспечить заключение договоров по Форме согласно Приложению № 4 к Порядку предоставления мест для продажи товара на ярмарках (Приложение № 2 к настоящему Плану мероприятий).	В течение трех рабочих дней с даты приема заявки	Начальник отдела торговли и общественного питания департамента потребительского рынка комитета экономики администрации города Иркутска
5	Обеспечить предоставление информации участникам ярмарки о специализированных организациях, имеющих лицензии на заключение договоров на уборку территории и вывоз твердых бытовых отходов.	В день подписания договоров	Начальник отдела торговли и общественного питания департамента потребительского рынка комитета экономики администрации города Иркутска
6	Осуществлять контроль за соответствием ассортимента товаров, реализуемых на ярмарке, Приложению № 3 к Порядку организации ярмарки и продажи товаров на ней (Приложение № 1 к настоящему Плану мероприятий).	Весь период действия ярмарок	Начальник отдела торговли и общественного питания департамента развития предпринимательства и потребительского рынка комитета экономики администрации города Иркутска

7	Обеспечить контроль за соблюдением соответствия занимаемых участниками ярмарки мест Схеме размещения мест для продажи товаров на ярмарке, определенной Приложением № 2 Порядку организации ярмарки и продажи товара на ней (Приложение №1 к настоящему Плану мероприятий), а также заключенным договорам на предоставление места на ярмарках.	Весь период действия ярмарок	Начальник отдела торговли и общественного питания департамента потребительского рынка комитета экономики администрации города Иркутска
8	Обеспечить соблюдение на территории проведения ярмарки требований пожарной безопасности, охраны общественного порядка. Обеспечить контроль за исполнением настоящего Плана мероприятий.	Весь период действия ярмарок	Начальник департамента потребительского рынка комитета экономики администрации города Иркутска

*Приложение № 1
к Плану мероприятий по организации ярмарки
и продажи товаров на ней*

**ПОРЯДОК
ОРГАНИЗАЦИИ ЯРМАРКИ И ПРОДАЖИ ТОВАРОВ НА НЕЙ**

1. Наименование ярмарки: специализированная ярмарка по реализации молочной продукции и мясных полуфабрикатов для детского питания (далее — ярмарка).
2. Наименование организатора ярмарок: администрация города Иркутска, представленная комитетом экономики администрации города Иркутска (далее — организатор ярмарки). Адрес местонахождения организатора ярмарки: г. Иркутск, ул. Пролетарская, 11.
3. Цель организации ярмарок: создание условий для обеспечения жителей муниципального образования город Иркутск услугами торговли по продаже молочной продукции и мясных полуфабрикатов.
4. Место проведения ярмарки указано в Приложении № 1 к настоящему Порядку.
5. Срок проведения ярмарки: с 09 ноября 2017 года по 31 октября 2018 года.
6. Режим работы ярмарки: с 09-00 до 19-00 ежедневно без выходных и праздничных дней.
7. Тип ярмарки: специализированная.
8. Категории участников ярмарки: юридические лица, индивидуальные предприниматели, граждане — главы крестьянских (фермерских) хозяйств, члены таких хозяйств, граждане, ведущие личные подсобные хозяйства или занимающиеся садоводством, огородничеством, животноводством.
9. Организатор ярмарки обеспечивает:
 - наличие при входе на ярмарку вывески с указанием наименования организатора ярмарки, адреса его местонахождения, режима работы ярмарки;
 - надлежащее санитарно-техническое состояние территории, на которой организуется проведение ярмарки, и мест для продажи товаров;
 - оснащение территории, на которой организуется проведение ярмарки, контейнерами для сбора мусора;
 - доступность территории и торговых мест на ярмарке для инвалидов (включая инвалидов, использующих кресла-коляски и собак-проводников) и других маломобильных групп населения;
 - организацию парковочных мест для личного автотранспорта;
 - соблюдение на территории, на которой организуется проведение ярмарки, установленных законодательством требований пожарной безопасности, охраны общественного порядка;
 - проверку соответствия занимаемых участниками ярмарки мест для продажи товаров заключенным договорам на предоставление места на ярмарках;
 - исполнение иных обязанностей, предусмотренных действующим законодательством в области торговой деятельности и настоящим Порядком.
10. Участники ярмарки обязаны:
 - размещать торговое оборудование на земельном участке согласно Схеме размещения мест для продажи товаров на ярмарках (Приложение № 2 к настоящему Порядку);
 - хранить в течение всего периода осуществления деятельности по продаже товаров на ярмарках документы, подтверждающие предоставление места для продажи товаров на ярмарках;
 - не производить передачу права на использование места для продажи товара третьим лицам;
 - соблюдать требования, предусмотренные законодательством в области пожарной безопасности, охраны окружающей среды, защиты прав потребителей;
 - обеспечить наличие на месте для продажи товаров достоверную информацию в наглядной и доступной форме для покупателей о товарах, вывеску о субъекте, осуществляющего торговую деятельность на ярмарках, оформленных ценников с указанием наименования товара;
 - самостоятельно заключить договор на уборку места для продажи товаров на ярмарках и вывоз твердых бытовых отходов;
 - осуществлять продажу товаров только в пределах предоставленного торгового места и не размещать торговое оборудование за пределами его;
 - по окончании срока действия договора на предоставление места для продажи товаров на ярмарках освободить занимаемое место. В случае досрочного расторжения Договора освободить занимаемое место в течение 1 (Одного) календарного дня с момента получения уведомления о расторжении договора;
 - исполнение иных обязанностей, предусмотренных законодательством в области торговой деятельности.
11. Размещение участников ярмарки осуществляется на земельном участке, находящемся в муниципальной собственности города Иркутска, согласно Схеме размещения мест для продажи товаров на ярмарке (Приложение № 2 к настоящему Порядку).
12. Ассортимент реализуемых на ярмарке товаров приведен в Приложении № 3 к настоящему Порядку.
13. Перечень документов, необходимых иметь при себе участникам ярмарки, указанным в п.8 настоящего Порядка, для продажи товаров на ярмарке:
 - * индивидуальным предпринимателям и юридическим лицам:
 - документ, подтверждающий факт внесения сведений о юридическом лице (индивидуальном предпринимателе) в Единый государственный реестр юридических лиц (индивидуальных предпринимателей);
 - договор на предоставление места на ярмарке, заключенный по форме, установленной Приложением № 4 к Порядку предоставления мест для продажи товаров на ярмарке;
 - граждане — главы крестьянских (фермерских) хозяйств, члены таких хозяйств, граждане, ведущие личные подсобные хозяйства или занимающиеся садоводством, огородничеством, животноводством:
 - паспорт или иной документ, удостоверяющий личность;
 - договор на предоставление места на ярмарке, заключенный по форме, установленной Приложением № 4 к Порядку предоставления мест для продажи товаров на ярмарке;
 - документы, подтверждающие качество и безопасность реализуемых товаров (при необходимости);
 - копию документа, подтверждающего членство в крестьянском (фермерском) хозяйстве, ведение личного подсобного хозяйства или занятия садоводством, огородничеством, животноводством (членская книжка, правоустанавливающие документы на земельный участок с целевым назначением: под огород, ведение личного подсобного хозяйства, дачного хозяйства и др.);
 - документы, подтверждающие качество и безопасность реализуемых товаров (при необходимости).

*Приложение № 1
к Порядку организации ярмарки и продажи товаров на ней*

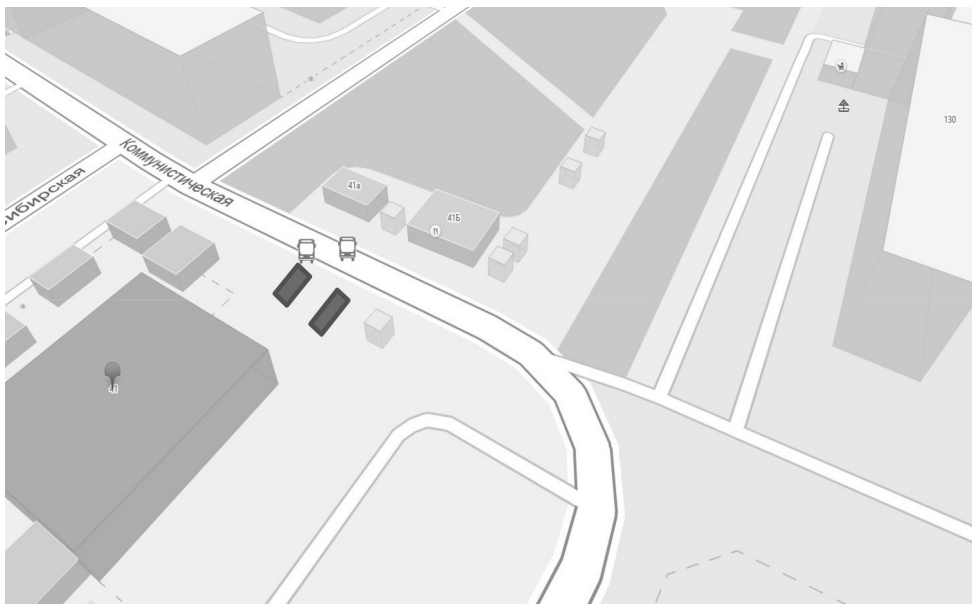
**АДРЕС
МЕСТА И СРОКИ ПРОВЕДЕНИЯ ЯРМАРКИ**

№ п/п	Адрес	Сроки проведения
1	г. Иркутск, бульвар Постышева, в районе здания № 41	С 09.11.2017 по 31.10.2018

*Приложение № 2
к Порядку организации ярмарок и продажи товаров на ней*



**СХЕМА
РАЗМЕЩЕНИЯ МЕСТ НА ЯРМАРКЕ ПО АДРЕСУ:
Г. ИРКУТСК, БУЛЬВАР ПОСТЫШЕВА, В РАЙОНЕ ЗДАНИЯ №41**



**Приложение № 3
к Порядку организации ярмарки и продажи товаров на ней**

**АССОРТИМЕНТ
РЕАЛИЗУЕМЫХ ТОВАРОВ НА ЯРМАРКЕ**

Ассортимент товаров, реализуемых на ярмарке, включает по Общероссийскому классификатору продукции по видам экономической деятельности ОК 034-2014 (КПЕС 2008), принятым Приказом Федерального агентства по техническому регулированию и метрологии от 31.01.2014 №14-ст):

10.51.56.110	Продукты, термически обработанные после сквашивания, йогуртные, кефирные и прочие
10.51.11	Молоко, кроме сырого
10.51.40.300	Творог
10.51.52.111	Йогурт без вкусовых компонентов
10.51.52.112	Йогурт с вкусовыми компонентами
10.51.52.190	Продукты кисломолочные прочие (кроме сметаны), не включенные в другие группировки
10.51.56.150	Продукты на основе творога
10.51.56.151	Масса творожная
10.51.56.152	Сырки творожные
10.51.56.153	Продукты творожные, термически обработанные
10.51.56	Продукция молочная, не включенная в другие группировки
10.13.14.620	Продукты из мяса птицы
10.13.14.714	Полуфабрикаты мясные в тесте охлажденные
10.86.10.641	Полуфабрикаты мясные для детского питания
10.86.10.642	Полуфабрикаты мясосодержащие для детского питания
10.86.10.643	Полуфабрикаты из мяса птицы для детского питания
10.86.10.651	Изделия кулинарные мясные для детского питания
10.13.14.718	Полуфабрикаты мясные в тесте замороженные
10.13.14.720	Полуфабрикаты мясосодержащие охлажденные, замороженные
10.13.14.810	Изделия кулинарные мясные охлажденные, замороженные
10.13.14.815	Изделия кулинарные мясные крупнокусковые замороженные
10.13.14.818	Изделия кулинарные мясные в тесте замороженные
10.13.14.820	Изделия кулинарные мясосодержащие охлажденные, замороженные
10.86.10.249	Консервы для детского питания на фруктовой и фруктово-овощной основе; продукция соковая из фруктов и фруктово-овощная для детского питания прочие
10.86.10.243	Соки фруктовые и фруктово-овощные для детского питания

**Приложение № 2
к Плану мероприятий по организации ярмарки
и продажи товаров на ней**

**ПОРЯДОК
ПРЕДОСТАВЛЕНИЯ МЕСТ ДЛЯ ПРОДАЖИ ТОВАРОВ НА ЯРМАРКЕ**

Порядок предоставления мест на специализированной ярмарке по реализации молочной продукции и мясных полуфабрикатов для детского питания по адресу: г. Иркутск, бульвар Постышева, в районе здания № 41 (далее — Порядок) регулирует вопросы размещения и предоставления мест на ярмарке.

1. Количество мест на специализированной ярмарке (далее — ярмарка) — 2
2. Для участия в ярмарках лицам, соответствующим категории участников ярмарок, указанной в п. 8 Порядка организации ярмарок и продажи товаров на них, необходимо предоставить в комитет экономики администрации города Иркутска заявку на участие в ярмарках с приложением соответствующих документов согласно Форме заявки, определенной Приложением № 1 к настоящему Порядку (далее — заявка).
3. Заявки принимаются весь период действия ярмарок. Заявки рассматриваются специалистами отдела торговли и общественного питания департамента потребительского рынка комитета администрации города Иркутска в течение трех рабочих дней со дня подачи заявки.
4. При превышении количества заявок над лимитом мест для продажи товаров на ярмарках, место для продажи товаров на ярмарках предоставляется участникам, первыми подавшим заявку.
5. Основаниями для отказа в предоставлении места для продажи товаров на ярмарках являются:
 - отсутствие на ярмарках свободных мест для продажи товаров, согласно адресу, указанному в Приложении № 1 к настоящему Порядку;
 - несоответствие поданной заявки Форме заявки, определенной Приложением № 1 к настоящему Порядку;
 - непредоставление либо предоставление не в полном объеме требуемых документов согласно Форме заявки, определенной Приложением № 1 к настоящему Порядку;
 - заявка подана ранее даты опубликования данного распоряжения;
 - заявленный ассортимент товара для реализации на ярмарке не соответствует указанному в Приложении № 3 к порядку организации ярмарки и продажи товаров на ней.
6. Уведомление об отказе в предоставлении места для продажи товаров на ярмарке по Форме уведомления (Приложение № 2 к настоящему Порядку) направляется в течение тридцати рабочих дней со дня подачи заявки.
7. С участниками ярмарок заключаются договоры на предоставление места для продажи товаров на ярмарках от лица администрации города Иркутска в соответствии с Формой договора (Приложение № 3 к настоящему Порядку).
8. Плата за пользование местом для продажи товаров на ярмарке определяется в соответствии с Порядком определения размера арендной платы, условий и сроков ее внесения за использование земельных участков, находящихся в муниципальной собственности города Иркутска, утвержденным постановлением администрации города Иркутска от 21.07.2015 № 031-06-697/5.

9. Размещение участников ярмарки осуществляется в соответствии со Схемой размещения мест для реализации товаров на ярмарке, являющейся Приложением № 2 к Порядку организации ярмарок и продажи товаров на них.

10. Предоставление мест для продажи товаров на ярмарках на льготных условиях не предусматривается.

**Приложение № 3
к порядку предоставления мест
для продажи товаров на ярмарке
от 03.11.2017 № 182-02-686/7**

**ФОРМА ДОГОВОРА
НА ПРЕДОСТАВЛЕНИЕ МЕСТА НА ЯРМАРКЕ
№ _____**

г. Иркутск

«__» _____ 2017 г.

Комитет экономики администрации города Иркутска, именуемый в дальнейшем Администрация, в лице и.о. начальника департамента потребительского рынка комитета администрации города Иркутска Дудкевич Анны Александровны, действующей на основании распоряжения заместителя мэра — председателя комитета экономики администрации города Иркутска от 23.06.2017 №182-02-443/7 «О делегировании полномочий», приказа заместителя мэра — руководителя аппарата администрации города Иркутска от 28.08.2017 № 058-08-147/17 «О возложении обязанностей» с одной стороны, и _____, именуемый в дальнейшем Пользователь, в лице _____, действующего на основании _____, с другой стороны, именуемые в дальнейшем Стороны, заключили настоящий договор на предоставление места на специализированной ярмарке по реализации молочной продукции и мясных полуфабрикатов для детского питания по адресу г. Иркутск, бульвар Постышева, в районе здания №41 (далее — ярмарка), проводимой на основании распоряжения заместителя мэра — председателя комитета экономики администрации города Иркутска от _____ № _____ «Об организации и проведении специализированной ярмарки по реализации молочной продукции и мясных полуфабрикатов для детского питания по адресу г. Иркутск, бульвар Постышева, в районе здания №41» (далее — Договор) о нижеследующем:

1. ПРЕДМЕТ ДОГОВОРА

1.1. Администрация предоставляет, а Пользователь принимает на территории города Иркутска во временное пользование место, площадью _____ м². (далее — торговое место) при проведении ярмарки по адресу:

г. Иркутск, _____ для осуществления торговли: _____ с установкой на нем торгового оборудования (при необходимости).

1.2. Предоставление Администрацией торгового места не влечет приобретение Пользователем каких-либо прав на соответствующий земельный участок или его часть.

2. ОБЯЗАННОСТИ СТОРОН

- 2.1. Администрация обеспечивает:
 - 2.1.1. Предоставление Пользователю во временное пользование торгового места, указанного в п.1.1. настоящего Договора.
 - 2.1.2. Наличие при входе на ярмарку вывески с указанием наименования организатора ярмарки, адреса его местонахождения, режима работы ярмарки;
 - 2.1.3. Надлежащее санитарно-техническое состояние территории, на которой организуется проведение ярмарки, и мест для продажи товаров;
 - 2.1.4. Оснащение территории, на которой организуется проведение ярмарки, урнами для сбора мусора;
 - 2.1.5. Доступность территории и торговых мест на ярмарке для инвалидов (включая инвалидов, использующих кресла-коляски и собак-проводников) и других маломобильных групп населения;
 - 2.1.6. Соблюдение на территории, на которой организуется проведение ярмарки, установленных законодательством требований пожарной безопасности, охраны общественного порядка;
 - 2.1.7. Проверку соответствия занимаемых(ого) Пользователем мест(а) для продажи товаров утвержденным схемам размещения мест для продажи товаров на ярмарках и п.1.1 настоящего Договора;
 - 2.1.8. Исполнение иных обязанностей, предусмотренных действующим законодательством в области торговой деятельности.
- 2.2. Пользователь обязан:
 - 2.2.1. Произвести оплату за пользование торговым местом. Оплата производится путем перечисления денежных средств на расчетный счет Администрации по следующим реквизитам: Отделение Иркутск г. Иркутск, р/с 4010181090000010001, БИК 42520001, ИНН 3808193750, КПП 380801001, ОКТМО 25701000, КБК 928 111 05024 04 1000 120. Получатель: УФК по Иркутской области (комитет экономики администрации города Иркутска).
 - В платежном поручении в строке «назначение платежа» Пользователь должен указать «Сельскохозяйственная ярмарка по договору № _____»;
 - 2.2.2. Использовать торговое место исключительно по назначению, указанному в пункте 1.1 настоящего Договора;
 - 2.2.3. Занимать места для продажи товаров согласно утвержденным схемам размещения мест для продажи товаров на ярмарках и п.1.1. настоящего Договора;
 - 2.2.4. Хранить в течение всего периода осуществления деятельности по продаже товаров на ярмарке документы, подтверждающие предоставление места для продажи товаров на ярмарке;
 - 2.2.5. Не производить передачу права на использование места для продажи товара третьим лицам;
 - 2.2.6. Соблюдать требования, предусмотренные законодательством в области обеспечения санитарно-эпидемиологического благополучия населения, пожарной безопасности, охраны окружающей среды, ветеринарии, защиты прав потребителей;
 - 2.2.7. Обеспечить наличие на месте для продажи товаров достоверную информацию в наглядной и доступной форме для покупателей о товарах и их производителе, вывеску о субъекте, осуществляющего торговую деятельность на ярмарке, оформленных ценников с указанием наименования товара, цены за вес;
 - 2.2.8. Самостоятельно заключить договор на уборку места для продажи товаров на ярмарке и вывоз твердых бытовых отходов.
 - Обеспечить надлежащее санитарное состояние торгового места в соответствии с Правилами благоустройства территории города Иркутска, утвержденными решением Думы г. Иркутска от 25.12.2008 г. № 004-20-560950/8;
 - 2.2.9. Осуществлять продажу товаров только в пределах предоставленного торгового места и не размещать торговое оборудование за пределами его;
 - 2.2.10. Исполнять иные обязанности, предусмотренные законодательством в области торговой деятельности.

3. ПЛАТА ПО ДОГОВОРУ

3.1. Плата за пользование местом для продажи товаров на ярмарке определяется в соответствии с Порядком определения размера арендной платы, условий и сроков ее внесения за использование земельных участков, находящихся в муниципальной собственности города Иркутска, утвержденным постановлением администрации города Иркутска от 21.07.2015 г. № 031-06-697/5 и составляет: _____ рублей.

4. ОТВЕТСТВЕННОСТЬ ПО ДОГОВОРУ

4.1. В случае неисполнения или ненадлежащего исполнения обязательств по настоящему Договору Стороны несут ответственность в соответствии с действующим законодательством Российской Федерации и настоящим Договором.

4.2. В случае нарушения обязательств, предусмотренных пунктами 2.2.1. — 2.2.10. настоящего Договора Пользователь оплачивает Администрации штраф в размере 50% (пятьдесят) от размера платы за предоставление торгового места, рассчитанного в соответствии с пунктом 3.1. настоящего Договора.

5. ИЗМЕНЕНИЕ И ПРЕКРАЩЕНИЕ ДОГОВОРА

- 5.1. По соглашению Сторон настоящий договор может быть изменен. Изменение существенных условий договора не допускается.
- 5.2. Настоящий Договор расторгается в случаях:
 - 1) прекращения осуществления торговой деятельности Пользователем по его инициативе;
 - 2) ликвидации юридического лица, являющегося хозяйствующим субъектом, в соответствии с гражданским законодательством Российской Федерации;
 - 3) прекращения деятельности физического лица — индивидуального предпринимателя;
 - 4) по соглашению сторон Договора;



5) в одностороннем порядке Администрацией при наличии одного или нескольких из следующих оснований:

— в случае неисполнения обязательств по оплате цены настоящего Договора в порядке, установленном пунктом 2.2.1 раздела 2 настоящего Договора;

— в случае нарушения Пользователем в течение срока действия ярмарки двух и более раз обязательств, указанных в пункте 2.2.2-2.2.10 настоящего Договора. Нарушения должны быть подтверждены документально.

— наличие в течение срока действия ярмарки двух и более неисполненных в установленные сроки предписаний органов государственного, муниципального контроля (надзора) об устранении нарушений требований к размещению НГО, требований к осуществлению торговой деятельности;

— привлечение в течение срока действия ярмарки двух или более раз Пользователя к административной ответственности за нарушения в сфере благоустройства территории города Иркутска.

6. СРОК ДЕЙСТВИЯ ДОГОВОРА

6.1. Настоящий Договор действует с момента его подписания Сторонами с _____ 201__ г. по _____ 201__ г.

6.2. Продление срока действия настоящего Договора не допускается.

7. ПРОЧИЕ УСЛОВИЯ

7.1. Взаимоотношения сторон, не урегулированные настоящим Договором, регламентируются действующим законодательством РФ.

7.2. Договор составлен в 2 (двух) экземплярах, по одному для каждой из Сторон

8. АДРЕСА, РЕКВИЗИТЫ И ПОДПИСИ СТОРОН

Администрация: Отделение Иркутск г. Иркутск, Р/с 4010181090000010001, БИК 042520001, ИНН 3808193750, КПП 380801001, ОКТМО 25701000, КБК 928 111 05024 04 1000 120. Получатель: УФК по Иркутской области (комитет экономики администрации г. Иркутска) г. Иркутск, ул. Карла Маркса, 37 И.о.начальника департамента потребительско- го рынка комитета экономики администрации города Иркутска	Пользователь: _____ (наименование) г. Иркутск, _____ (адрес) ОГРН _____ ИНН _____
_____ А.А. Дудкевич (подпись)	_____ (подпись)
М.П.	М.П.

*Приложение № 1
к Порядку предоставления мест
для продажи товаров на ярмарках*

ФОРМА ЗАЯВКИ НА УЧАСТИЕ В ЯРМАРКЕ

И.о. начальника департамента потребительского
рынка комитета экономики администрации
города Иркутска
А.А. Дудкевич
от _____
(наименование)

(юридический, почтовый адрес)

контактная информация (номер телефона,
адрес электронной почты)

ЗАЯВЛЕНИЕ

Прошу предоставить место для продажи товаров на специализированной ярмарке по реализации молочной продукции и мясных полуфабрикатов для детского питания по адресу: г. Иркутск, бульвар Постышева, в районе здания № 41, проводимой с 09.11. 2017 года по 31.10.2018

с _____ 2017г. по _____ 2018г. адресу _____

ассортимент товаров: _____

с использованием торгового оборудования (при необходимости): _____

(тип торгового оборудования)

количество мест размещения нестационарных торговых объектов ____ (____).

площадь торгового места _ м2 (____)

« ____ » _____ 2017 г. _____ / _____ / _____

(подпись) (Ф.И.О.)

Приложение:

для юридических лиц:

1. Выписка из Единого государственного реестра юридических лиц.

2. Копия документа, подтверждающего полномочия руководителя (представителя).

для индивидуальных предпринимателей:

1. Выписка из Единого государственного реестра индивидуальных предпринимателей.

2. Копия документа, удостоверяющего личность.

*Приложение № 2
к Порядку предоставления мест
по продаже товаров на ярмарке*

ФОРМА УВЕДОМЛЕНИЯ ОБ ОТКАЗЕ В ПРЕДОСТАВЛЕНИИ МЕСТА ДЛЯ ПРОДАЖИ ТОВАРОВ НА ЯРМАРКЕ

_____ наименование

(юридический, почтовый адрес)

контактная информация (номер телефона,
адрес электронной почты)

Комитет экономики администрации города Иркутска, в лице и.о. начальника департамента потребительского рынка комитета экономики администрации города Иркутска извещает Вас об отказе в предоставлении места на специализированной ярмарке по реализации молочной продукции и мясных полуфабрикатов для детского питания по адресу: г. Иркутск, бульвар Постышева, в районе дома №41 по причине:

1. _____

« ____ » _____ 2017 г. _____ / _____ / _____

(подпись) (Ф.И.О.)

РОССИЙСКАЯ ФЕДЕРАЦИЯ Г. ИРКУТСК ГОРОДСКАЯ ДУМА РЕШЕНИЕ

*О внесении изменений в решение Думы города Иркутска от 25.12.2008 г. № 004-20-560950/8
«О Правилах благоустройства территории города Иркутска»*

Принято на 39 заседании Думы города Иркутска 6 созыва

«26» октября 2017 г.

В целях обеспечения безопасных и благоприятных условий жизнедеятельности населения города Иркутска, а также формирования современной городской среды, руководствуясь статьями 16, 35 Федерального закона «Об общих принципах организации местного самоуправления в Российской Федерации», статьями 11, 31, 32 Устава города Иркутска, Дума города Иркутска

РЕШИЛА:

1. Внести в решение Думы города Иркутска от 25.12.2008 г. № 004-20-560950/8 «О Правилах благоустройства территории города Иркутска» с последними изменениями, внесенными решением Думы города Иркутска от 05.07.2016 г. № 006-20-230372/6 (далее — решение), следующее изменение:

Правила благоустройства территории города Иркутска (Приложение № 1 к решению) изложить в редакции Приложения № 1 к настоящему решению.

2. Администрации города Иркутска:

1) опубликовать настоящее решение;

2) внести в оригинал решения Думы города Иркутска от 25.12.2008 г. № 004-20-560950/8 информационную справку о внесенном настоящим решением изменении.

Председатель Думы города Иркутска

Мэр города Иркутска

_____ И.В. Ежова

_____ Д.В. Бердников

« 27 » октября 2017 г.

№ 006 — 20 — 390603/7

*Приложение № 1
к решению Думы города Иркутска
№006-20-390603/7 от 27.10.2017*

ПРАВИЛА БЛАГОУСТРОЙСТВА ТЕРРИТОРИИ ГОРОДА ИРКУТСКА

РАЗДЕЛ I. ОБЩИЕ ПОЛОЖЕНИЯ

ГЛАВА 1. ОСНОВЫ ПРАВОВОГО РЕГУЛИРОВАНИЯ В СФЕРЕ БЛАГОУСТРОЙСТВА

Статья 1. Правовое регулирование отношений в области благоустройства

1. Правила благоустройства территории города Иркутска (далее — Правила) разработаны в соответствии с действующим законодательством Российской Федерации, Уставом города Иркутска в целях обеспечения безопасности и благоприятных условий жизнедеятельности человека, улучшения эстетического облика города и достижения благоприятной экологической обстановки на его территории.

2. Отношения в области благоустройства объектов культурного наследия, выявленных объектов культурного наследия, их территорий регулируются настоящими Правилами постольку, поскольку иное не установлено федеральными законами и иными нормативно-правовыми актами Российской Федерации, Иркутской области.

3. Отношения, связанные с озеленением территории, содержанием и охраной зеленых насаждений, регулируются настоящими Правилами постольку, поскольку иное не установлено федеральными законами и иными нормативно-правовыми актами Российской Федерации, Иркутской области, а также Правилами создания, содержания и охраны зеленых насаждений на территории города Иркутска, утвержденными решением Думы города Иркутска от 25.11.2004 г. № 004-20-050035/4.

4. Содержание и эксплуатация рекламных и информационных конструкций, информационных материалов регулируются настоящими Правилами постольку, поскольку иное не установлено федеральными законами и иными нормативно-правовыми актами Российской Федерации, Иркутской области, а также Правилами размещения наружной рекламы и объектов информационного оформления на территории города Иркутска, утвержденными решением Думы города Иркутска от 03.06.2013 г. № 005-20-470795/3.

5. Отношения в области проведения капитального ремонта многоквартирных домов регулируются настоящими Правилами постольку, поскольку иное не установлено федеральными законами и иными нормативно-правовыми актами Российской Федерации, Иркутской области.

Статья 2. Основные понятия, используемые в настоящих Правилах

Для целей Правил используются следующие понятия:

Общественные пространства — гармонично размещенные в городе территории, которыми беспрепятственно пользуется неограниченный круг лиц без платы за посещение, в том числе улицы, площади, парки, скверы, бульвары, набережные и пешеходные зоны.

Придомовая территория — земельный участок, на котором расположен многоквартирный жилой дом или индивидуальный жилой дом с элементами озеленения и благоустройства, а также иными объектами, предназначенными для обслуживания, эксплуатации и благоустройства многоквартирного жилого дома или индивидуального жилого дома.

Паспорт объекта благоустройства — документация, разрабатываемая (утверждаемая) в случаях и порядке, установленных настоящими Правилами и иными нормативно-правовыми актами города Иркутска, содержащая материалы в текстовой и графической форме и определяющая архитектурные, функционально-технологические, конструктивные и инженерно-технические решения по благоустройству территории, а также необходимый перечень работ по благоустройству территории.

Паспорт фасадов здания — документ в виде текстовых и графических материалов, отображающих информацию о внешнем оформлении фасадов существующего здания (за исключением индивидуальных жилых домов), его конструктивных элементах, о размещении дополнительного оборудования, дополнительных элементов и устройств.

Конструктивные элементы фасада — внешняя поверхность стен, входы в здание, строение, сооружение которых на фасаде предусмотрено архитектурным решением.

Самовольное переоборудование или изменение внешнего вида фасада здания либо его элементов — переоборудование или изменение внешнего вида фасада здания, строения, сооружения либо его конструктивных элементов, произведенное при отсутствии согласованного в установленном порядке паспорта фасадов или без внесения соответствующих изменений в паспорт фасадов.

Витрина — остекленная часть фасада, конструктивно связанная с помещением, занимаемым объектом розничной торговли, общественного питания или бытового обслуживания населения, предназначенная для размещения информации о товарах (услугах), а также для демонстрации таких товаров (услуг).

Информационный указатель — размещаемый на фасаде здания, строения, сооружения объект, который содержит информацию о наименованиях улиц, площадей, административно-территориальных единиц, номерах объектов адресации, направлении движения и расстоянии до места нахождения каких-либо объектов.

Территории (объекты) с массовым пребыванием людей — территории (объекты), на которых одновременно может находиться 100 и более человек.

Тротуар — элемент дороги, предназначенный для движения пешеходов и примыкающий к проезжей части или к велосипедной дорожке либо отделенный от них газоном.

Малые архитектурные формы — скамейки, беседки, теневые навесы, цветочницы, урны, декоративные бассейны, устройства для игр детей, отдыха, занятий физкультурой и спортом населения, газетные стенды, ограды, телефонные будки (навесы), павильоны для ожидания автотранспорта и иные объекты городского дизайна.

Некапитальные нестационарные сооружения — сооружения, выполненные из легких конструкций, не предусматривающих устройство заглубленных фундаментов и подземных сооружений (объекты мелкорозничной торговли, попутного бытового обслуживания и питания, передвижные цирки, передвижные зоопарки и передвижные луна-парки, сезонные аттракционы и другое развлекательное оборудование, останочные павильоны, наземные туалетные кабины, другие объекты некапитального характера).

Нестационарный торговый объект — торговый объект, представляющий собой временное сооружение или временную конструкцию, не связанные прочно с земельным участком вне зависимости от наличия или отсутствия подключения (технологического присоединения) к сетям инженерно-технического обеспечения, в том числе передвижное сооружение.



Дополнительно устанавливаемое оборудование при нестационарных торговых объектах — это вспомогательные технические средства для выкладки товара, создания комфортных условий для обслуживания покупателей, устанавливаемые при нестационарных торговых объектах (приспособления для выноса торговли овощами и фруктами, выносное холодильное оборудование, навесы, оборудование для отдыха потребителей).

Твердые коммунальные отходы (далее также — ТКО) — отходы, образующиеся в жилых помещениях в процессе потребления физическими лицами, а также товары, утратившие свои потребительские свойства в процессе их использования физическими лицами в жилых помещениях в целях удовлетворения личных и бытовых нужд. К твердым коммунальным отходам также относятся отходы, образующиеся в процессе деятельности юридических лиц, индивидуальных предпринимателей и подобные по составу отходам, образующимся в жилых помещениях в процессе потребления физическими лицами.

Информационные конструкции — вывески, объекты информационного оформления, информационные ценовые стелы автозаправочных станций, выполняющие функцию информирования населения города Иркутска о сведениях, распространение которых по форме и содержанию является для юридического лица обязательным на основании закона или обычая делового оборота.

Вывески — информационные конструкции, размещаемые на фасадах зданий, строений, сооружений, внешних поверхностях нестационарных торговых объектов в месте фактического нахождения или осуществления деятельности организации или индивидуального предпринимателя, содержащие информацию, размещение которой по форме и содержанию является обязательным на основании Закона Российской Федерации «О защите прав потребителей».

Объекты информационного оформления — информационные конструкции, размещаемые на крышах, иных внешних поверхностях, в остекленных проемах окон и витражей (внешних ограждающих конструкциях) зданий, строений, сооружений, в месте фактического нахождения или осуществления деятельности организации или индивидуального предпринимателя, содержащие сведения о профиле деятельности организации, индивидуального предпринимателя и (или) виде (ассортименте) реализуемых ими товаров, оказываемых услуг и (или) их наименовании в целях извещения неопределенного круга лиц о фактическом местоположении (месте осуществления деятельности) данной организации, индивидуального предпринимателя.

Информационные ценовые стелы автозаправочных станций (далее — информационные ценовые стелы АЗС) — информационные конструкции, размещенные в границах территории автозаправочных станций и предназначенные для размещения сменной информации с указанием ассортимента и цен на отпускаемые нефтепродукты.

Жидкие коммунальные отходы (далее — ЖКО) — фекальные отходы нецентрализованной канализации, отходы (осадки) из выгребных ям, отходы коммунальные жидкие неканализованных объектов водопотребления, отходы очистки туалетных кабин, биотуалетов, химических туалетов, отходы очистки накопительных баков мобильных туалетных кабин, осадок промывных вод накопительных баков мобильных туалетных кабин и т.д.

Крупногабаритные отходы (далее — КГО) — вид твердых коммунальных отходов (мебель, бытовая техника, отходы от текущего ремонта жилых помещений и подобные ТКО), размер которых не позволяет осуществить их накопление в контейнерах.

Контейнер — мусоросборник (емкостью, как правило, 0,75 куб.м. либо 1,1 куб.м.), предназначенный для временного складирования ТКО, за исключением КГО.

Бункер — мусоросборник (емкостью, как правило, 3 куб.м. либо 5 куб.м.), предназначенный для временного складирования КГО.

Сбор ТКО — прием или поступление ТКО от физических лиц и юридических лиц в целях дальнейшей обработки, утилизации, обезвреживания, транспортирования, размещения таких ТКО.

Сбор КГО — заполнение бункеров, накопителей КГО.

Вывоз ТКО (КГО) — транспортирование ТКО (КГО) от мест накопления и сбора ТКО (КГО) до объектов по обработке, утилизации, обезвреживанию или размещению отходов.

Перевозчики отходов — организации различных форм собственности, наделенные в соответствии с требованиями законодательства правом на оказание услуг в области обращения с ТКО.

Контейнерная площадка — специально обустроенное в соответствии с требованиями законодательства в области охраны окружающей среды и законодательства в области обеспечения санитарно-эпидемиологического благополучия населения место накопления отходов, предназначенное для размещения контейнеров и бункеров в целях временного складирования отходов.

Статья 3. Общие принципы и подходы при благоустройстве территорий

1. Принцип функционального разнообразия — насыщенность территории микрорайона (квартала, жилого комплекса) разнообразными социальными и коммерческими сервисами.

2. Принцип комфортной организации пешеходной среды — создание условий для приятных, безопасных, удобных пешеходных прогулок. Привлекательность пешеходных прогулок обеспечивается путем совмещения различных функций (транзитная, коммуникационная, рекреационная, потребительская) на пешеходных маршрутах. Должна обеспечиваться доступность пешеходных прогулок для различных категорий граждан, в том числе для маломобильных групп граждан при различных погодных условиях.

3. Принцип комфортной мобильности — наличие у жителей сопоставимых по скорости и уровню комфорта возможностей доступа к основным точкам притяжения в городе Иркутске и за его пределами при помощи различных видов транспорта (личный автотранспорт, различные виды общественного транспорта, велосипед).

4. Принцип комфортной среды для общения — гармоничное размещение в городе Иркутске территорий, которые постоянно и без платы за посещение доступны для населения, в том числе площади, набережные, улицы, пешеходные зоны, скверы, парки и территорий с ограниченным доступом посторонних людей, предназначенных для уединенного общения и проведения времени.

5. Принцип насыщенности общественных территорий и территорий с ограниченным доступом посторонних людей разнообразными элементами природной среды (зеленые насаждения, водные объекты и др.) различной площади, плотности территориального размещения и пространственной организации в зависимости от функционального назначения части территории.

6. Конкретные зоны, территории, объекты для проведения работ по благоустройству, очередность реализации проектов благоустройства объемы и источники финансирования устанавливаются в соответствующей муниципальной программе по благоустройству территорий, утверждаемой постановлением администрации города Иркутска.

7. В качестве приоритетных объектов благоустройства выбираются активно посещаемые или имеющие очевидный потенциал для роста пешеходных потоков территории города с учетом объективной потребности в развитии тех или иных общественных пространств, экономической эффективности реализации и планов развития города Иркутска.

Статья 4. Общие требования к проектированию объектов благоустройства

1. Проектирование объектов благоустройства, размещение элементов благоустройства осуществляется ответственными лицами на основании паспортов объектов благоустройства, подготовленных по результатам инвентаризации объектов благоустройства.

2. Паспорт объекта благоустройства должен содержать, в том числе следующую информацию: о собственниках и границах земельных участков, формирующих территорию объекта благоустройства;

ситуационный план объекта благоустройства; элементы благоустройства; сведения о текущем состоянии объекта благоустройства; сведения о планируемых мероприятиях по благоустройству.

3. Не допускается выполнение мероприятий по благоустройству, не предусмотренных паспортом объекта благоустройства, без внесения соответствующих изменений в паспорт объекта благоустройства.

4. Порядок проведения инвентаризации, формирования паспортов объектов благоустройства устанавливается правовым актом администрации города Иркутска с учетом требований настоящих Правил.

Статья 5. Основные объекты и элементы благоустройства

1. Для целей настоящих Правил к объектам благоустройства относятся территории различного функционального назначения, на которых осуществляется деятельность по благоустройству, в том числе:

- 1) детские площадки, спортивные и другие площадки отдыха и досуга;
- 2) площадки для выгула и дрессировки собак;
- 3) площадки автостоянок;
- 4) улицы (в том числе пешеходные) и дороги;
- 5) парки, скверы, иные зеленые зоны;
- 6) площади, набережные и другие территории;
- 7) технические зоны транспортных, инженерных коммуникаций, водоохранные зоны;
- 8) контейнерные площадки и площадки для складирования отдельных групп ТКО.

2. К элементам благоустройства в настоящих Правилах относятся декоративные, технические, планировочные, конструктивные устройства, растительные компоненты, различные виды оборудования и оформления, в том числе:

- 1) внешние поверхности зданий, строений, сооружений (в том числе крыши, фасады, архитектурно-декоративные детали (элементы) фасадов, входные группы, цоколи, террасы;
- 2) элементы озеленения;
- 3) покрытия;
- 4) ограждения (заборы);
- 5) водные устройства;
- 6) уличное коммунально-бытовое и техническое оборудование;
- 7) игровое и спортивное оборудование;
- 8) элементы освещения;
- 9) средства наружной рекламы, информационные конструкции, информационные материалы;
- 10) малые архитектурные формы и городская мебель;
- 11) нестационарные торговые объекты.

РАЗДЕЛ II. ТРЕБОВАНИЯ К БЛАГОУСТРОЙСТВУ ТЕРРИТОРИЙ РАЗЛИЧНОГО НАЗНАЧЕНИЯ

ГЛАВА 2. БЛАГОУСТРОЙСТВО ТЕРРИТОРИЙ ОБЩЕСТВЕННОГО НАЗНАЧЕНИЯ

Статья 6. Объекты благоустройства на территориях общественного назначения

Объектами благоустройства на территориях общественного назначения являются: общественные пространства города Иркутска — центры общегородского, районного и локального значения, многофункциональные, примагистральные и специализированные общественные зоны города Иркутска.

Статья 7. Благоустройство общественных пространств территорий общественного назначения

1. Проекты благоустройства общественных пространств территорий общественного назначения разрабатываются на основании предварительных предпроектных исследований, определяющих потребности жителей и возможные виды деятельности на данной территории.

2. Проекты благоустройства общественных пространств территорий общественного назначения должны обеспечивать:

- открытость и проницаемость территорий для визуального восприятия (отсутствие глухих оград);
- возможность беспрепятственного передвижения населения (включая маломобильные группы);
- поддержку исторически сложившейся планировочной структуры и масштаба застройки, достижение стилового единства элементов благоустройства с окружающей средой города Иркутска.

2. Обязательный перечень элементов благоустройства общественных пространств территорий общественного назначения города Иркутска включает: твердые виды покрытия, элементы сопряжения поверхностей, озеленение, скамьи, урны для мусора, уличное техническое оборудование, функциональное и архитектурное освещение, информационные указатели, элементы защиты участков озеленения (металлические ограждения, специальные виды покрытий и т.п.).

3. Дополнительный перечень элементов благоустройства общественных пространств территорий общественного назначения города Иркутска включает: произведения декоративно-прикладного искусства, декоративные водные устройства.

4. В границах общественных пространств территорий общественного назначения возможно размещение средств наружной рекламы, нестационарных торговых объектов.

Статья 8. Основные требования к проектированию благоустройства общественных пространств

1. Вопросы, связанные с проектированием наиболее значимых общественных территорий, определенных структурным подразделением администрации города Иркутска, осуществляющим полномочия по вопросам градостроительной политики, могут выноситься на рассмотрение на заседании Градостроительного Совета при администрации г. Иркутска.

2. Проектирование общественных пространств общественного назначения необходимо осуществлять с учетом их роли и значения в системе общественных пространств города, характера и особенностей функционального использования и способности привлекать посетителей.

3. При проектировании благоустройства общественных пространств, на которых планируется проведение мероприятий с массовым пребыванием людей, должна быть обеспечена возможность соблюдения требований действующего законодательства Российской Федерации к безопасности соответствующего общественного пространства, в том числе его антитеррористической защищенности.

Статья 9. Особые требования к проектированию благоустройства общественных пространств в пределах границ исторического поселения

1. Проектирование общественных пространств в пределах границ исторического поселения, установленных Приложением № 1 к настоящим Правилам в соответствии с Решением Думы г. Иркутска от 28.10.2016 г. № 006-20-260428/6 «Об утверждении правил землепользования и застройки части территории города Иркутска, включающей территорию в границах исторического поселения город Иркутск», осуществляется исключительно по индивидуальным проектам на основе совокупности территориально выраженных природных, градостроительных, архитектурно-планировочных, экологических, социально-культурных и других факторов, требований режимов охраны объектов культурного наследия, а также с учетом мнения квалифицированных специалистов в области архитектуры и градостроительства, членов научно-технических обществ и творческих союзов, и представителей общественности.

2. При проектировании общественных пространств в пределах границ исторического поселения должен отдаваться приоритет развитию инфраструктуры для пешеходов и видов транспорта, альтернативных личному автотранспорту.

3. При подготовке проектной документации следует максимально сохранять существующие озеленение, при наличии возможности, повышать процент озеленения территории общественных пространств общественного назначения.

4. При подготовке проектной документации следует предусматривать высокий уровень благоустройства и использовать качественные, долговечные материалы, гармонирующие с окружающей застройкой.

Статья 10. Требования к проектированию благоустройства общественных пространств общественного назначения общегородского, районного и локального значения

1. Проектирование общественных пространств общегородского и районного значения следует осуществлять по индивидуальным проектам на основе комплексного анализа территории с учетом мнения субъектов городского развития.

2. Благоустройство общественных пространств общественного назначения следует проектировать с учетом их функционального использования как центров культурной, управленческой, деловой, финансовой, торговой, общественной и иной активности.

3. При проектировании общественных пространств общественного назначения должна обеспечиваться возможность удобного подхода для пешеходов и подъезда к ним на различных видах транспорта с организацией мест хранения, остановок общественного транспорта.

4. Проектирование общественных пространств общественного назначения общегородского и районного значения необходимо осуществлять с учетом возможности проведения на них культурно-массовых, зрелищных, тематических и иных праздников, мероприятий с массовым пребыванием людей.

5. Проектирование общественных пространств локального значения необходимо осуществлять с учетом специфических особенностей территории, мнения жителей непосредственно проживающих в радиусе пешеходной доступности.

Статья 11. Требования к благоустройству общественных пространств общественного назначения примагистральных общественных зон

1. Организация въездов и выездов на территорию примагистральной общественной зоны с магистральной улицы должна осуществляться с соответствующих полос разгона и торможения с последующим их въездом на второстепенные улицы или проезды, необходимые для подъезда к парковкам, планируемым в составе общественных зон.

2. С целью сокращения вредного воздействия от магистральных улиц и дорог необходимо предусматривать в проекте рядовую посадку деревьев, выполняющих санитарные и шумозащитные функции.

Статья 12. Требования к благоустройству общественных пространств общественного назначения специализированных и многофункциональных общественных зон

При проектировании специализированных общественных пространств — административных, медицинских, научных, учебных, торговых (в том числе ярмарки, вещевые рынки), выставочных, спортивных и других необходимо учитывать специфику и характер использования территории.

ГЛАВА 3. БЛАГОУСТРОЙСТВО ТЕРРИТОРИЙ ЖИЛОГО НАЗНАЧЕНИЯ

Статья 13. Объекты благоустройства на территориях жилого назначения

Объектами благоустройства на территориях жилого назначения являются: общественные пространства, земельные участки, прилегающие к индивидуальным и многоквартирным жилым домам, детским садам, школам, участки постоянного и временного хранения автотранспортных средств, которые в различных сочетаниях формируют жилые группы, микрорайоны, жилые районы.

Статья 14. Благоустройство общественных пространств территорий жилого назначения



1. Общественные пространства на территориях жилого назначения формируются системой пешеходных коммуникаций, участков учреждений обслуживания жилых групп, микрорайонов, жилых районов и озелененных территорий общего пользования.

2. Проекты благоустройства общественных пространств территорий жилого назначения должны обеспечивать безопасность общественных пространств на территориях жилого назначения (в том числе просматриваемость со стороны окон близлежащих жилых домов и прилегающих общественных пространств, освещенность).

3. Обязательный перечень элементов благоустройства общественных пространств территорий жилого назначения включает: твердые виды покрытия, элементы сопряжения поверхностей, урны для мусора, функциональное и архитектурное освещение, информационные указатели.

4. В границах общественных пространств территорий жилого назначения возможно размещение средств наружной рекламы, некапитальных нестационарных сооружений.

Статья 15. Благоустройство земельных участков, прилегающих к индивидуальным и многоквартирным жилым домам

1. Проектирование благоустройства земельных участков, прилегающих к индивидуальным и многоквартирным жилым домам, осуществляется с учетом коллективного или индивидуального характера пользования придомовой территорией, размещения таких участков в составе исторической застройки, на территориях высокой плотности застройки, вдоль магистралей, на реконструируемых территориях.

2. Обязательный перечень элементов благоустройства земельных участков, прилегающих к многоквартирным домам, включает: твердые виды покрытия (транспортный проезд (проезды), элементы сопряжения поверхностей, урны для мусора, скамейки, функциональное освещение, установку мусоросборников,

3. Дополнительный перечень элементов благоустройства земельных участков, прилегающих к многоквартирному дому, может включать: игровое и спортивное оборудование, оборудование автомобильных парковок, озеленение территорий, обустройство площадок для отдыха, контейнерных площадок, площадок для выгула домашних животных, устройство ограждений, установку мягкого искусственного покрытия детских и спортивных площадок и иные элементы благоустройства.

4. При проектировании благоустройства земельных участков, прилегающих к многоквартирному жилым домам, вдоль магистральных улиц не допускается со стороны улицы их сплошное ограждение и размещение площадок (детских, спортивных, для установки мусоросборников).

Статья 16. Благоустройство участков постоянного и временного хранения автотранспортных средств

Обязательный перечень элементов благоустройства участков длительного и кратковременного хранения автотранспортных средств включает: твердые виды покрытия, элементы сопряжения поверхностей, ограждения, урны для мусора, функциональное освещение, информационные указатели.

ГЛАВА 4. БЛАГОУСТРОЙСТВО ТЕРРИТОРИЙ РЕКРЕАЦИОННОГО НАЗНАЧЕНИЯ

Статья 17. Объекты благоустройства на территориях рекреационного назначения

Объектами благоустройства на территориях рекреационного назначения являются объекты рекреации — части территорий зон особо охраняемых природных территорий, зоны отдыха, лесопарки, парки, сады, бульвары, скверы.

Статья 18. Общие требования к благоустройству объектов рекреации

1. Проекты благоустройства объектов рекреации разрабатываются с учетом:

1) оценки существующей растительности, состояния древесных растений и травянистого покрова;

2) наличия сухих поврежденных вредителями древесных растений, необходимости разработать мероприятия по их удалению с объектов;

3) обеспечения сохранения травяного покрова, древесно-кустарниковой и прибрежной растительности не менее чем на 80% общей площади объекта рекреации;

4) обеспечения озеленения и формирования берегов водоема (берегоукрепительный пояс на оползневых и эродированных склонах, склоновые водозадерживающие пояса — головной дренаж и пр.);

5) ограничения использования территории объекта рекреации для иных целей (выгуливания собак, устройства игровых городков, аттракционов и т.п.).

2. Проекты благоустройства лесопарков, парков, садов, бульваров, скверов должны обеспечивать:

1) для лесопарков: создание экосистем, способных к устойчивому функционированию, проведение функционального зонирования территории в зависимости от ценности ландшафта и насаждений с установлением предельной рекреационной нагрузки, режимов использования и мероприятий благоустройства для различных зон лесопарка;

2) для парков и садов: реконструкция планировочной структуры, разреживание участков с повышенной плотностью насаждений, удаление больных, старых, недекоративных потерявших декоративность деревьев и растений малоценных видов, их замена на декоративно-лиственные и красивоцветущие формы деревьев и кустарников, организация площадок отдыха, детских площадок;

3) для бульваров и скверов: формирование групп со сложной вертикальной структурой, удаление больных, старых и недекоративных потерявших декоративность деревьев, создание и увеличение расстояний между краем проезжей части и ближайшим рядом деревьев, посадка за пределами зоны риска крупномерного посадочного материала с использованием специальных технологий посадки и содержания.

Статья 19. Благоустройство территорий, предназначенных и обустроенных для организации активного массового отдыха, купания и рекреации

1. Проекты благоустройства территорий, предназначенных и обустроенных для организации активного массового отдыха, купания и рекреации, (далее — зона отдыха) должны обеспечивать наличие на территории зоны отдыха пункта медицинского обслуживания с проездом к нему, спасательной станции.

2. Обязательный перечень элементов благоустройства на территории зоны отдыха включает: твердые виды покрытия проезда, комбинированные виды покрытия дорожек, озеленение, скамьи, урны для мусора, оборудование пляжа (навесы от солнца, лежаки, кабинки для переодевания), туалетные кабинки, наличие инженерного оборудования (питьевое водоснабжение и водоотведение, защита от попадания загрязненного поверхностного стока в водоем).

3. В границах зоны отдыха возможно размещение нестационарных торговых объектов.

Статья 20. Благоустройство парков

1. На территории города Иркутска могут быть организованы следующие виды парков: многофункциональные (предназначены для периодического массового отдыха, развлечения, активного и тихого отдыха, устройства аттракционов для взрослых и детей), специализированные (предназначены для организации специализированных видов отдыха), парки жилых районов (предназначены для организации активного и тихого отдыха населения жилого района).

2. На территории многофункционального парка предусматривается система аллей, дорожек и площадок, парковые сооружения (аттракционы, беседки, павильоны, туалеты и др.), применение различных видов и приемов озеленения: вертикального (перголы, трельяжи, шпалеры), мобильного (контейнеры, вазоны), создание декоративных композиций из деревьев, кустарников, цветочное оформление, экзотические виды растений.

3. На территории парка жилого района предусматривается: система аллей, дорожек и площадок, парковые сооружения (аттракционы, беседки, павильоны, туалеты и др.). Рядом с территорией парка или в его составе может быть расположен спортивный комплекс жилого района, детские спортивно-игровые комплексы, места для катания на роликах.

Статья 21. Благоустройство садов

1. На территории города Иркутска могут быть организованы следующие виды садов: сады отдыха (предназначены для организации кратковременного отдыха населения и прогулок), сады при сооружениях, сады-выставки (экспозиционная территория, действующая как самостоятельный объект или как часть городского парка), сады на крышах (размещаются на плоских крышах жилых, общественных и производственных зданий и сооружений в целях создания среды для кратковременного отдыха, благоприятных эстетических и микроклиматических условий).

2. Обязательный перечень элементов благоустройства на территории сада отдыха включает: твердые виды покрытия дорожек, элементы сопряжения поверхностей, озеленение, скамьи, урны, функциональное освещение.

3. В границах сада возможно размещение нестационарных торговых объектов.

Статья 22. Благоустройство бульваров и скверов

Обязательный перечень элементов благоустройства на территории бульваров и скверов включает: твердые виды покрытия дорожек и площадок, элементы сопряжения поверхностей, озеленение, скамьи, урны для мусора, функциональное и архитектурное освещение.

ГЛАВА 5. БЛАГОУСТРОЙСТВО ТЕРРИТОРИЙ ТРАНСПОРТНОЙ И ИНЖЕНЕРНОЙ ИНФРАСТРУКТУРЫ

Статья 23. Общие требования к благоустройству территорий транспортной и инженерной инфраструктуры

1. Объектами благоустройства на территориях транспортных коммуникаций города Иркутска являются составляющие улично-дорожной сети города Иркутска.

2. Перечень элементов благоустройства улично-дорожной сети: твердые виды покрытия дорожного полотна, тротуаров и велодорожек, элементы сопряжения поверхностей, озеленение вдоль улиц и дорог, ограждения опасных мест, осветительное оборудование, технические средства организации дорожного движения.

РАЗДЕЛ III. ТРЕБОВАНИЯ К ОТДЕЛЬНЫМ ЭЛЕМЕНТАМ БЛАГОУСТРОЙСТВА ТЕРРИТОРИИ

ГЛАВА 6. ТРЕБОВАНИЯ К ВНЕШНЕЙ ПОВЕРХНОСТИ ЗДАНИЙ, СТРОЕНИЙ, СООРУЖЕНИЙ РАЗЛИЧНЫХ ФОРМ СОБСТВЕННОСТИ И ИХ СОСТОЯНИЮ

Статья 24. Общие положения

1. Элементами благоустройства на территории города Иркутска являются внешние поверхности зданий (в том числе крыши, фасады, архитектурно-декоративные детали (элементы) фасадов, входные группы, коколы, террасы) вне зависимости от форм собственности и ведомственной принадлежности.

2. В настоящих Правилах под требованиями к внешней поверхности зданий понимается комплекс требований по проектированию, содержанию и эксплуатации внешней поверхности фасадов зданий, в том числе требования по:

- архитектурно-колористическому оформлению фасадов зданий;
- рекламно-информационному оформлению фасадов зданий;
- размещению дополнительного оборудования, дополнительных элементов и устройств на фасадах зданий.

Под дополнительным оборудованием понимаются современные системы технического обеспечения внутренней эксплуатации зданий и элементы оборудования, размещаемые на фасадах.

Под дополнительными элементами и устройствами понимаются размещаемые на фасадах зданий рекламные и информационные конструкции.

3. Требования к внешней поверхности зданий содержатся в паспорте фасадов здания, оформленном собственником здания.

4. Паспорт фасадов здания, оформленный собственником здания, подлежит обязательному согласованию администрацией города Иркутска.

5. Форма паспорта фасадов здания, требования к его содержанию, порядок его согласования устанавливаются администрацией города Иркутска.

Статья 25. Общие требования к содержанию фасадов зданий

1. Расположение конструктивных элементов фасадов зданий, дополнительного оборудования и дополнительных элементов и устройств, размещаемых на фасадах зданий, их габариты и внешний вид должны соответствовать системе горизонтальных и вертикальных осей, симметрии, архитектурным и объемно-планировочным решениям здания, предусмотренным проектной документацией, а также иметь комплексный характер.

2. Действия, связанные с окраской фасадов здания, устройством, реконструкцией, ликвидацией, восстановлением входов, окон, витрин, балконов и лоджий, окраской и покрытием декоративными пленками поверхностей остекления, раскрытием ранее заложённых проемов, изменением габаритов и конфигурации проемов, установкой дверных конструкций, козырьков и навесов, устройством лестниц и приямков, установкой или заменой ограждений, установкой дополнительных элементов и устройств, дополнительного оборудования на фасадах зданий, изменением их цветового решения, должны производиться в соответствии с паспортом фасадов здания.

3. При содержании фасадов зданий, в том числе их отдельных конструктивных элементов, дополнительного оборудования, дополнительных элементов и устройств запрещается:

1) самовольное переоборудование или изменение внешнего вида фасада здания либо его элементов, в том числе:

а) фрагментарная окраска или облицовка участка фасада здания, окраска откосов и наличников, облицовка поверхностей откосов, не соответствующие колористическому решению фасадов здания;

б) изменение расположения оконного блока в проеме по отношению к плоскости фасада здания, устройство витрин, выступающих за плоскость фасада здания;

в) остекление или исключение остекления балконов, лоджий, витрин и иных элементов фасадов зданий;

г) использование при отделке фасадов здания (отдельных конструктивных элементов фасадов) сайдинга, профилированного металлического листа (за исключением зданий, расположенных на территориях промышленных предприятий), асбестоцементных листов, самоклеящейся пленки, баннерной ткани;

д) крепление маркис, размещение дополнительного оборудования, дополнительных элементов и устройств на архитектурных деталях, элементах декора, поверхностях с ценной отделкой;

е) окраска и покрытие декоративными пленками поверхности остекления витрин (за исключением случаев, указанных в настоящих Правилах);

ж) замена остекления витрин световыми коробами, устройство в витрине конструкций электронных носителей — бегущих строк, экранов на всю высоту и (или) длину остекления витрины;

з) размещение наружных блоков систем кондиционирования и вентиляции в оконных и дверных проемах, если блоки выступают за плоскость фасада здания и при этом не используются маскирующие ограждения, а также на поверхности главных фасадов здания, над тротуарами;

и) размещение антенн на главных фасадах здания (лицевой стороне здания);

к) размещение видеокамер наружного наблюдения на колоннах, фронтонах, карнизах, пилястрах, порталах, козырьках, на коколях балконов;

2) самовольное нанесение надписей;

3) нарушение требований к размещению наружной рекламы, информационных конструкций, установленных настоящими Правилами, самовольное размещение указателей улиц, номерных знаков зданий.

4. Окраска внешней поверхности стен должна производиться в соответствии с колористическим решением фасадов здания. Окрашенные поверхности фасадов должны быть ровными, без пятен и повреждений мест.

Статья 26. Требования к содержанию отдельных конструктивных элементов фасадов здания

1. Ограждения на фасадах здания должны быть выполнены в едином стиле. Цвет и материал решеток и ограждений должны соответствовать архитектурно-стилистическому облику фасадов здания.

2. Расположение маркис на фасадах здания должно соответствовать габаритам и контурам проемов, не ухудшать визуальное восприятие архитектурных деталей, элементов декора, информационных указателей.

Статья 27. Требования к дополнительным элементам и устройствам

1. Размещение дополнительных элементов и устройств должно осуществляться без ущерба для внешнего архитектурного облика и технического состояния фасадов здания с учетом соответствия габаритов и внешнего вида дополнительных элементов и устройств архитектурно-градостроительному облику фасадов здания.

2. Дополнительные элементы и устройства должны содержаться в технически исправном состоянии, без механических повреждений, нарушения целостности конструкции, должны быть очищенными от грязи и пыли. Металлические элементы дополнительных элементов и устройств должны быть очищены от ржавчины и окрашены.

Статья 28. Требования к дополнительному оборудованию, размещенному на фасадах здания

1. Дополнительное оборудование должно размещаться на фасадах здания упорядоченно, с привязкой к архитектурному решению здания и единой системе осей, при размещении ряда элементов — на общей несущей основе; должно иметь аккуратный внешний вид и надежную конструкцию крепления.

2. Наружные блоки систем кондиционирования и вентиляции допускается размещать на кровле зданий, в окнах подвального этажа без выхода за плоскость фасада здания, на дворовых фасадах здания в единой системе размещения, на лоджиях, в нишах, с использованием маскирующих ограждений (решеток, жалюзи).

3. Антенны допускается размещать на кровле здания, а также на дворовых и боковых фасадах здания, не просматривающихся с проезжей части улицы.

4. Видеокамеры наружного наблюдения допускается размещать под навесами, козырьками, балконами, эркерами, на участках фасада здания, свободных от архитектурных деталей и элементов декора.

ГЛАВА 7. ЭЛЕМЕНТЫ ОЗЕЛЕНЕНИЯ

Статья 29. Создание, содержание и охрана элементов озеленения

Создание, содержание и охрана элементов озеленения осуществляется в соответствии с Правилами создания, содержания и охраны зеленых насаждений на территории города Иркутска, утвержденными решением Думы города Иркутска. Снос зеленых насаждений на территории города Иркутска производится в случаях, предусмотренных указанным решением Думы города Иркутска, при наличии разрешения на снос зеленых насаждений, выданного в порядке, предусмотренном нормативным правовым актом администрации города Иркутска.

ГЛАВА 8. ВИДЫ ПОКРЫТИЙ

Статья 30. Покрытия поверхности



1. Покрытия поверхности должны обеспечивать условия безопасного и комфортного передвижения, а также формировать и поддерживать внешний архитектурный облик застройки.

2. Для целей благоустройства используются следующие виды покрытий:

- 1) твердые (капитальные) — монолитные или сборные, выполняемые из асфальтобетона, цемента, природного камня и подобных материалов;
- 2) мягкие (некапитальные) — выполняемые из природных или искусственных сыпучих материалов (песок, щебень, гранитные высевки, керамзит, резиновая крошка и т.п.), находящихся в естественном состоянии, сухих смесей, уплотненных или укрепленных вяжущими веществами;
- 3) газонные — выполняемые по специальным технологиям подготовки и посадки травяного покрова;
- 4) комбинированные — представляющие сочетания вышеуказанных покрытий.

Статья 31. Требования к применению покрытий поверхности

1. На территории города Иркутска не допускается наличие участков почвы без видов покрытий, указанных в части 2 статьи 30 настоящих Правил, за исключением дорожно-тропиночной сети на землях особо охраняемых природных территорий и участков территории в процессе реконструкции и строительства.

2. Применяемый вид покрытия должен быть прочным, ремонтпригодным, экологичным, не допускающим скопления.

Не допускается применение в качестве покрытия кафельной, метлахской плитки, гладких или отполированных плит из искусственного и естественного камня на территории пешеходных коммуникаций, в наземных и подземных переходах, на ступенях лестниц, площадках крылец входных групп зданий.

3. Для деревьев, расположенных в мощении, необходимо применять различные виды защиты.

ГЛАВА 9. ОГРАЖДЕНИЯ ТЕРРИТОРИЙ И ОБЪЕКТОВ

Статья 32. Общие требования

1. На территории города Иркутска применяются различные виды ограждений, которые различаются: по назначению, высоте, виду материала, степени проницаемости для взгляда, степени стационарности и особенностям использования.

- 1) По назначению ограждения подразделяются на:
 - декоративные;
 - защитные;
 - комбинированные.
- 2) По высоте ограждения подразделяются на:
 - низкие — от 0,3 до 1,0 м;
 - средние — от 1,1 до 1,7 м;
 - высокие — от 1,8 и более.
- 3) По виду материала:
 - деревянные;
 - металлические;
 - железобетонные/бетонные.
- 4) По степени проницаемости для взгляда:
 - прозрачные;
 - глухие;
 - комбинированные.
- 5) По степени стационарности:
 - постоянные;
 - временные;
 - передвижные.
- 6) По особенностям использования:
 - вдоль улично-дорожной сети;
 - на территориях общего пользования рекреационного назначения;
 - на территории индивидуальной жилой застройки;
 - на территории многоквартирной жилой застройки;
 - на территории объектов общественного назначения;
 - на территории промышленных и коммунально-складских объектов;
 - на территориях специального назначения;
 - на иных территориях.

2. Устройство ограждений на территории города Иркутска должно осуществляться с учетом требований настоящих Правил.

Статья 33. Общие требования к ограждениям, расположенным вдоль улично-дорожной сети

1. Устройство дорожных барьерных ограждений, используемых для организации безопасного дорожного движения, должно осуществляться в соответствии с действующими требованиями технических регламентов. Устройство барьерных ограждений осуществляется на скоростных магистральных улицах, мостах, путепроводах а также в иных местах, где это требуется для соблюдения требований безопасности. Устройство барьерных ограждений не допускается в границах исторического поселения регионального значения.

2. Дорожные ограничивающие ограждения для пешеходов подразделяются по условиям их расположения на четыре группы:

- Группа 1 — располагаемые вдоль тротуаров и боковой разделительной полосы;
- Группа 2 — располагаемые у наземных или подземных переходов;
- Группа 3 — располагаемые на газонах и других площадках, которые необходимо защитить от повреждений пешеходами;
- Группа 4 — располагаемые у опор путепроводов, опор информационно-указательных знаков, а также опор линий электропередачи с целью исключения попадания человека в опасную зону.

Дорожные ограничивающие ограждения для пешеходов не допускаются окрашивать в яркие цвета, находящиеся в красной, оранжевой, желтой, синей и зеленой цветовой палитре.

Дорожные ограничивающие ограждения для пешеходов необходимо изготавливать из материалов, отвечающих требованиям безопасности для всех участников дорожного движения.

Статья 34. Требования к эксплуатации и содержанию ограждений

1. Собственники ограждений обеспечивают их надежность, чистоту, регулярную окраску.
2. Собственники (правообладатели) ограждений должны очищать их от самовольно размещенных рекламных конструкций, объявлений, афиш, рекламных и агитационных материалов, надписей, других графических изображений, а также самовольно размещенных на них предметов.
3. Не допускается дальнейшая эксплуатация ограждения, угрожающего падением, эксплуатация отдельных элементов ограждения, если общая площадь разрушения превышает 20% от общей площади элемента.

ГЛАВА 10. ВОДНЫЕ УСТРОЙСТВА

Статья 35. Виды водных устройств

Водные устройства выполняют декоративно-эстетическую функцию, улучшают микроклимат, воздушную и акустическую среду.

К водным устройствам относятся фонтаны, питьевые фонтанчики, родники, декоративные водоемы. При необходимости водные устройства всех видов снабжаются водосливными трубами, отводящими избыток воды в дренажную сеть и ливневую канализацию.

Статья 36. Фонтаны

1. Фонтан — водное устройство, выполняющее декоративно-эстетическую функцию.
2. Фонтаны рекомендуются проектировать на основании индивидуальных проектных разработок.
3. Ответственность за состояние и эксплуатацию фонтанов возлагается на балансодержателя соответствующего фонтана.

4. Сроки включения фонтанов, находящихся в муниципальной собственности города Иркутска режим их работы, график промывки и очистки чаш, технологические перерывы и окончание работы согласовываются с администрацией города Иркутска.

5. В период работы фонтанов очистка водной поверхности от мусора производится ежедневно. Балансодержатель обязан содержать фонтаны в чистоте и в период их отключения.

Статья 37. Питьевые фонтанчики

Питьевые фонтанчики могут размещаться в зонах отдыха и местах массового скопления людей.

Статья 38. Родники

В качестве питьевой вода из родников, находящихся на территории города Иркутска, может использоваться только в случае ее соответствия требованиям санитарных норм и правил.

Статья 39. Декоративные водоемы

Декоративные водоемы могут сооружаться с использованием рельефа или на ровной поверхности в сочетании с газоном, плиточным покрытием, цветниками, древесно-кустарниковыми посадками. Дно водоема должно быть гладким, удобным для очистки.

ГЛАВА 11. УЛИЧНОЕ КОММУНАЛЬНО-БЫТОВОЕ ОБОРУДОВАНИЕ

Статья 40. Виды коммунально-бытового оборудования

Уличное коммунально-бытовое оборудование представляется различными видами мусоросборников — бункеров, контейнеров и урн. Основными требованиями при выборе того или иного вида коммунально-бытового оборудования являются: экологичность, безопасность (отсутствие острых углов), удобство в использовании, легкость очистки, привлекательный внешний вид.

Статья 41. Требования к установке урн для мусора

1. На территориях общего пользования (в том числе на площадях и улицах, остановках общественного транспорта, в садах, парках, пляжах, на территориях рынков и ярмарок, пристанях) у каждого подъезда многоквартирного жилого дома, возле киоска, при входе в торговый объект (в том числе магазин, супермаркет, торговый центр), административное и общественное здание (в том числе здание театра (концертного зала), кинотеатра, ночного клуба, вокзала и аэропорта, кредитной организации, здание организации общественного питания, бытового обслуживания), на иных территориях (объектах) с массовым пребыванием людей должны быть установлены урны для мусора.

2. В парках, скверах, садах, на бульварах и площадях урны для мусора устанавливаются около каждой скамьи (лавки, садово-паркового дивана), а при их отсутствии — вдоль пешеходных дорожек.

3. На пляжах урны для мусора устанавливаются около ограждения пляжа, а также около кабинок для переодевания и других сооружений пляжа.

4. При наличии нескольких входов в торговый объект, административное и общественное здание урны для мусора оборудуются каждый вход.

5. На остановках общественного транспорта и у входов в торговые объекты урны для мусора устанавливаются в количестве не менее двух. В парках урны для мусора следует размещать из расчета одна урна для мусора на 800 квадратных метров площади парка. На пляжах урны для мусора должны быть установлены из расчета не менее одной урны на 1600 квадратных метров территории пляжа. На рынках, ярмарках при определении числа урн для мусора следует исходить из того, что на каждые 50 квадратных метров площади рынка устанавливается не менее одной урны для мусора, причем расстояние между ними вдоль линии торговых прилавков не должно превышать 10 метров. При определении числа мусоросборников вместимостью до 100 литров следует исходить из расчета: не менее одного на 200 квадратных метров площади рынка и устанавливать их вдоль линии торговых прилавков, при этом расстояние между ними не должно превышать 20 метров.

6. Уличные урны для мусора устанавливаются на расстоянии:

- 1) не более 40 метров друг от друга на оживленных улицах, главных аллеях парков;
- 2) не более 50 метров друг от друга на пляжах, территориях организаций, осуществляющих медицинскую деятельность;
- 3) не более 100 метров друг от друга для иных территорий (объектов) с массовым пребыванием людей, за исключением рынков.

7. Установку уличных урн для мусора осуществляют:

- 1) на территориях общего пользования (за исключением прилегающих территорий, в отношении которых заключены соглашения о благоустройстве прилегающей территории) — специализированные организации на основании договоров и муниципальных контрактов, заключенных с администрацией города Иркутска;
- 2) на пляже — организатор пляжа (организация или индивидуальный предприниматель, имеющие право пользования водным объектом и право на прилегающий к водному объекту земельный участок, или администрация города Иркутска, организовавшая на соответствующем участке акватории водного объекта и земельном участке массовый отдых населения, связанный с купанием) или уполномоченное им лицо по договору (муниципальному контракту);
- 3) у подъездов многоквартирного жилого дома — лица, ответственные за содержание общего имущества в многоквартирном доме;
- 4) возле киоска, при входе в торговый объект, административное и общественное здание, на территории рынка, ярмарки, пристани, на иных территориях (объектах) с массовым пребыванием людей, кроме жилых домов, — юридические лица, индивидуальные предприниматели, в собственности, аренде или на ином вещном праве либо в управлении которых находятся данные территории (объекты).
8. При наличии паспорта объекта благоустройства общественной территории все урны, размещаемые на такой территории, должны соответствовать требованиям данного паспорта.
9. Расстановка урн не должна мешать передвижению пешеходов, проезду инвалидов и детских колясок.

ГЛАВА 12. ИГРОВОЕ И СПОРТИВНОЕ ОБОРУДОВАНИЕ

Статья 42. Игровое оборудование

1. Игровое оборудование должно соответствовать требованиям санитарно-гигиенических норм, охраны жизни и здоровья ребенка, быть удобным в технической эксплуатации, эстетически привлекательным.

2. Конструкции игрового оборудования должны исключать острые углы, застревание частей тела ребенка, их попадание под элементы оборудования в состоянии движения; ручки оборудования должны полностью охватываться рукой ребенка.

Статья 43. Спортивное оборудование

1. Спортивное оборудование — это оборудование, предназначенное для всех возрастных групп населения, размещаемое на спортивных, физкультурных площадках.
2. Спортивное оборудование в виде специальных физкультурных снарядов и тренажеров может быть, как заводского изготовления, так и выполненным из бревен и брусьев со специально обработанной поверхностью, исключающей получение травм (отсутствие трещин, сколов и т.н.).

ГЛАВА 13. ОСВЕЩЕНИЕ И ОСВЕТИТЕЛЬНОЕ ОБОРУДОВАНИЕ

Статья 44. Виды освещения

На территории города Иркутск используется функциональное, архитектурное и информационное освещение с целью решения утилитарных, светопланировочных и светоконпозиционных задач.

Статья 45. Проектирование осветительных установок

1. При проектировании каждой из трех основных групп осветительных установок (функционального, архитектурного освещения, световой информации) необходимо обеспечивать:

- 1) получение технических условий на подключение устройства наружного освещения к сетям электроснабжения;
- 2) количественные и качественные показатели, предусмотренные нормами искусственного освещения жилых территорий и наружного архитектурного освещения согласно требованиям СП 52.13330.2011. Свод правил. Естественное и искусственное освещение, утвержденного Приказом Министерства регионального развития Российской Федерации от 27.12.2010 г. № 783;
- 3) надежность работы установок согласно Правилам устройства электроустановок (ПУЭ), безопасность населения, обслуживаемого персонала и, в необходимых случаях, защищенность от вандализма;
- 4) экономичность и энергоэффективность применяемых установок, рациональное распределение и использование электроэнергии;
- 5) эстетику элементов осветительных установок, их дизайн, качество материалов и изделий с учетом восприятия в дневное и ночное время;
- 6) удобство обслуживания и управления при разных режимах работы установок;
- 7) выполнение требований законодательства Российской Федерации по электросбережению.

Статья 46. Функциональное освещение

1. Функциональное освещение осуществляется стационарными установками освещения дорожных покрытий и пространств в транспортных и пешеходных зонах и зонах отдыха. Установки функционального освещения как правило подразделяют на: обычные, высокомащтабовые, парпетные, газонные и встроенные.

2. Выбор типа, расположения и способа установки светильников функционального освещения транспортных и пешеходных зон необходимо осуществлять с учетом формируемого масштаба светопрозрачности. Над проезжей частью улиц, дорог и площадей светильники на опорах должны устанавливаться в соответствии с Правилами устройства электроустановок, утвержденными Министерством энергетики Российской Федерации.

3. В местах интенсивного образования тумана (набережные и низины города Иркутска) допускается установка оборудования с температурой источника света не выше 2700°K.

4. Конструкция светильников, расположенных на высоте менее 5 метров, должны быть антивандальной.

Статья 47. Архитектурное освещение

1. Архитектурное освещение применяется для формирования художественно выразительной визуальной среды в вечернем городе, выявления из темноты и образной интерпретации памятников архитектуры, истории и культуры, инженерного и монументального искусства, малых архитектурных форм, доминантных и достопримечательных объектов, ландшафтных композиций, создания световых ансамблей.

2. К временным установкам архитектурного освещения относится праздничная иллюминация: световые гирлянды, сетки, контурные обтяжки, светографические элементы, панно и объемные композиции светодиодов, световодов, световые проекции, лазерные рисунки.



3. В целях архитектурного освещения могут использоваться также установки функционального освещения — для крепления прожекторов, нацеливаемых на фасады зданий, сооружений, зеленые насаждения, на опорах уличных светильников.

Статья 48. Световая информация

Световая информация должна помогать ориентации пешеходов и водителей автотранспорта в городском пространстве и участвовать в решении светоконпозиционных задач. Должны быть учтены размещение, габариты, формы и цветоцветовые параметры элементов такой информации, обеспечивающие четкость восприятия и гармоничность светового ансамбля, не противоречащие правилам дорожного движения, не нарушающие комфортность проживания населения.

Статья 49. Источники света

1. В стационарных установках функционального и архитектурного освещений должны применяться энергоэффективные источники света, эффективные осветительные приборы и системы, качественные по дизайну и эксплуатационным характеристикам изделия и материалы: опоры, кронштейны, защитные решетки, экраны и конструктивные элементы, отвечающие требованиям стандартов.

2. Источники света в установках функционального освещения должны выбираться с учетом требований улучшения ориентации, формирования благоприятных зрительных условий.

3. Источники света в установках световой информации должны располагаться так, чтобы не вызывать ослепление участников дорожного движения, в том числе отраженным светом, не ограничивать видимость обстановки дорожного движения.

4. Крепление источников света, осветительных приборов, других устройств в установках световой информации должно обеспечивать надежность соединений при нормативных ветровой, снеговой, вибрационной нагрузках. Установки световой информации не должны являться источниками шумов, вибраций, опасных электромагнитных излучений.

Статья 50. Освещение транспортных и пешеходных зон

1. В установках функционального освещения транспортных и пешеходных зон должны применяться осветительные приборы направленного в нижнюю полусферу прямого, рассеянного или отраженного света.

2. Для освещения проезжей части улиц и сопутствующих им тротуаров в зонах интенсивного пешеходного движения должны применяться двухконсольные опоры со светильниками на разной высоте, снабженными разноспектральными источниками света. Типы расположения светильников выбираются с учетом обеспечения нормативной освещенности проезжей части улиц согласно СП 52.13330.2011. Свод правил. Естественное и искусственное освещение, утвержденного Приказом Министерства регионального развития Российской Федерации от 27.12.2010 г. № 7833.

Расстояние от опор светильников для освещения проезжей части автомобильных дорог общего пользования от лицевой грани бортового камня до коцколы опоры определяется согласно Правилам устройства электроустановок, утвержденным Министерством энергетики Российской Федерации.

Статья 51. Режим работы осветительных установок с учетом автоматизированной системы управления осветительного оборудования

1. При проектировании всех групп осветительных установок в целях рационального использования электроэнергии и обеспечения визуального разнообразия среды города в темное время суток предусматриваются следующие режимы работы:

- 1) вечерний будничного режима, когда функционируют все стационарные установки, за исключением систем праздничного освещения;
 - 2) ночной дежурный режим, когда в установках может отключаться часть осветительных приборов, допускаемая нормами освещенности;
 - 3) праздничного режима, когда функционируют все установки функционального освещения и временные установки архитектурного освещения в определенные часы суток и дни недели;
 - 4) сезонный режим, предусматриваемый для установок функционального освещения и временных установок архитектурного освещения в определенные сроки;
 - 5) функциональный режим, предусматривает более раннее включение и более позднее отключение осветительных приборов в местах повышенной опасности.
2. Режимы работы осветительных установок определяются администрацией города Иркутска.

ГЛАВА 14. МАЛЫЕ АРХИТЕКТУРНЫЕ ФОРМЫ И УЛИЧНАЯ МЕБЕЛЬ

Статья 52. Общие требования к малым архитектурным формам

1. Малые архитектурные формы являются дополнительными элементами благоустройства территории.

2. К малым архитектурным формам относятся элементы монументально-декоративного оформления, устройства для мобильного и вертикального озеленения, водные устройства, коммунально-бытовое и техническое оборудование, скамьи, а также игровое, спортивное, осветительное оборудование, афишные тумбы и информационные щиты, светильники наружного освещения, ограды, ворота, навесы, перголы, садово-парковые сооружения, фонтаны, каскады, бассейны, мостики, беседки, цветочницы, вазоны, урны, декоративная и игровая скульптура, лестницы, пандусы, балюстрады, решетки, мемориальные доски.

3. При наличии паспорта объекта благоустройства общественной территории все малые архитектурные формы, размещаемые на такой территории, должны соответствовать требованиям данного паспорта.

Статья 53. Установка малых архитектурных форм

1. К установке малых архитектурных форм предъявляются следующие требования:
 - 1) соответствие характеру архитектурного и ландшафтного окружения элементов благоустройства территории;
 - 2) высокие декоративные и эксплуатационные качества материалов, их сохранность на протяжении длительного периода с учетом неблагоприятного воздействия внешней среды;
 - 3) эстетичность, функциональность, прочность, надежность, безопасность конструкции.
2. Малые архитектурные формы не должны мешать передвижению пешеходов, проезду инвалидов и детских колясок.

Статья 54. Скамьи

1. Скамьи (стационарные, переносные, встроенные) в необходимом количестве должны быть установлены на площадках для отдыха, придомовых площадках, детских игровых площадках, на участках основных пешеходных коммуникаций.

2. Скамьи должны устанавливаться в основном на твердые виды покрытия или фундамент, который не должен выступать над поверхностью земли. На детских игровых площадках и площадках для отдыха допускается установка скамей на мягкие виды покрытий.

3. В случае если поверхность скамьи выполнена из дерева, она должна быть обработана материалами, обеспечивающими ее водостойчивость.

ГЛАВА 15. ПЛОЩАДКИ

Статья 55. Виды площадок

На территории города Иркутска размещаются следующие виды площадок: для игр детей, отдыха взрослых, занятий спортом, установки контейнеров для накопления твердых коммунальных отходов, выгула и дрессировки собак, стоянок автомобилей.

Статья 56. Детские площадки

1. Детские площадки предназначаются для игр и активного отдыха детей разных возрастов: младшего дошкольного (до 3 лет), дошкольного (до 7 лет), младшего и среднего школьного возраста (7 — 12 лет) и могут быть организованы в виде отдельных площадок для разных возрастных групп или как комплексные игровые площадки с зонированием по возрастным интересам.

2. Для детей и подростков (12 — 16 лет) могут быть организованы спортивно-игровые комплексы (микро-скалодромы, велодромы и т.п.) и оборудованы специальные места для катания на самокатах, роликовых досках и коньках.

3. Детские площадки необходимо изолировать от транзитного пешеходного движения, проездов, разворотных площадок, гостевых стоянок, площадок для установки мусоросборников, участков постоянного и временного хранения автотранспортных средств.

4. При проектировании детских площадок необходимо предусматривать, что подходы к ним не должны обустраиваться со стороны автомобильных дорог, подъездных путей.

5. При реконструкции детских площадок во избежание травматизма необходимо предотвращать наличие на территории площадки выступающих корней или нависающих низких веток, остатков старого, срезанного оборудования (стойки, фундаменты), находящихся над поверхностью земли, не заглубленных в землю металлических перемычек.

6. При реконструкции прилегающих территорий детские площадки необходимо изолировать от мест ведения работ и складирования строительных материалов.

7. Обязательный перечень элементов благоустройства на детской площадке включает: мягкие виды покрытия, элементы сопряжения поверхности площадки с газоном, озеленение, игровое оборудование, скамьи и урны, осветительное оборудование.

8. Установка и ремонт детских площадок осуществляются с соблюдением требований, предусмотренных действующими законодательством Российской Федерации, документами в области стандартизации.

9. Для сопряжения поверхностей площадки и газона следует применять садовые бортовые камни со скошенными или закругленными краями.

10. На всех видах детских площадок не допускается применение растений с ядовитыми плодами и (или) с колючками.

11. Площадки спортивно-игровых комплексов необходимо оборудовать стендом с правилами поведения на площадке и пользования спортивно-игровым оборудованием.

Статья 57. Площадки для отдыха и досуга

1. Площадки для отдыха и проведения досуга предназначаются для тихого отдыха и настольных игр взрослого населения, их необходимо размещать на участках жилой застройки, в парках.

2. При проектировании площадок отдыха проходными, примыкающими к проездам, остановкам, разворотным площадкам — между ними и площадкой отдыха необходимо предусматривать полосу озеленения (кустарник, деревья).

3. Обязательный перечень элементов благоустройства на площадке отдыха включает: твердые виды покрытия, элементы сопряжения поверхности площадки с газоном, озеленение, скамьи для отдыха, скамьи и столы, урны (как минимум, по одной у каждой скамьи), осветительное оборудование.

4. Покрытые площадки необходимо проектировать в виде плиточного мощения. При совмещении площадок отдыха и детских площадок не допускается устройство твердых видов покрытия в зоне детских игр.

5. При озеленении необходимо применять периметральное озеленение, одиночные посадки деревьев и кустарников, цветники, вертикальное и мобильное озеленение. Площадки-луайки должны быть окружены группами деревьев и кустарников, иметь покрытие из устойчивых к вытаптыванию видов трав. Не допускается применение растений с ядовитыми плодами.

Статья 58. Спортивные площадки

1. Спортивные площадки предназначаются для занятий физкультурой и спортом всех возрастных групп населения, их необходимо проектировать в составе территорий жилого и рекреационного назначения, участков спортивных сооружений.

2. Проектирование спортивных площадок необходимо вести в зависимости от вида специализации площадки.

3. Минимальное расстояние от границ спортплощадок до окон жилых домов необходимо принимать от 20 до 40 м в зависимости от шумовых характеристик площадки. Комплексные физкультурно-спортивные площадки для детей дошкольного возраста (на 75 детей) необходимо устанавливать площадью не менее 150 кв. м, школьного возраста (100 детей) — не менее 250 кв. м.

4. Обязательный перечень элементов благоустройства на спортивной площадке включает: мягкие или газонные виды покрытия, спортивное оборудование, озеленение и ограждение площадки.

5. Озеленение необходимо размещать по периметру площадки, высаживая быстрорастущие деревья на расстоянии от края площадки не менее 2 м.

6. Площадки необходимо оборудовать сетчатым ограждением высотой 2,5 — 3 м, а в местах примыкания спортивных площадок друг к другу — высотой не менее 1,2 м.

Статья 59. Площадки для установки контейнеров для накопления твердых коммунальных отходов (контейнерные площадки)

1. Количество площадок, контейнеров, бункеров, накопителей должно соответствовать нормативам накопления твердых коммунальных отходов. Наличие таких площадок необходимо предусматривать в составе территорий и участков любого функционального назначения, где могут накапливаться твердые коммунальные отходы.

2. Контейнерные площадки должны быть удалены от жилых домов, детских учреждений, детских спортивных площадок и от мест отдыха горожан на расстоянии не менее 20 м, но не более 100 м. В исключительных случаях, в районах сложившейся застройки, где нет возможности соблюдения указанного расстояния, расстояние между контейнерными площадками и жилыми домами, детскими учреждениями, детскими спортивными площадками и местами отдыха горожан устанавливается в соответствии с требованиями СанПиН 42-128-4690-88. Санитарные правила содержания территорий населенных мест.

Устанавливать контейнеры на проезжей части, тротуарах, газонах, в арках зданий запрещается.

3. Контейнерные площадки должны иметь покрытие, аналогичное покрытию транспортных проездов, оборудованы удобными подъездными путями для специализированного автотранспорта; ограждение с трех сторон, высотой не менее 1,2 м, с бункером или накопителем для крупногабаритных отходов.

Уклон покрытия площадки должен составлять 5-10 промилле в сторону проезжей части, чтобы не допускать застаивания воды и скатывания контейнера.

4. Сопряжение площадки с прилегающим проездом осуществляется в одном уровне, без укладки бордюрного камня, с газоном — садовым бортом или декоративной стенкой высотой 1,0-1,2 м.

5. Осветительное оборудование должно функционировать в режиме освещения прилегающей территории, высота опор — не менее 3 м.

6. Озеленение необходимо производить кустарниками и (или) деревьями с высокой степенью фитонцидности, густой и плотной кроной. Высота свободного пространства над уровнем покрытия площадки до кроны должна составлять не менее 3,0 м.

7. Контейнерные площадки и установленные на них контейнеры должны находиться в технически исправном состоянии (быть окрашены и без дефектов, мешающих их эксплуатации); иметь сведения о сроках удаления отходов, наименовании организации, выполняющей данную работу, и контактах лица, ответственного за качественную и своевременную работу по содержанию площадки и своевременное удаление отходов, маркировку с указанием кода контейнерной площадки в единой общегородской автоматизированной системе обработки информации по учету твердых коммунальных отходов, образующихся на территории города Иркутска (АСОИ «Отходы»).

Контейнерные площадки снабжаются информацией, предупреждающей владельцев автотранспорта о недопустимости загромождения подъезда специализированного автотранспорта, разгружающего контейнеры.

Статья 60. Площадки для выгула собак

1. Площадки для выгула собак размещаются на территориях общего пользования, за пределами санитарной зоны источников водоснабжения первого и второго поясов.

2. Размеры площадок для выгула собак, размещаемых на территориях жилого назначения, должны быть 400 — 600 кв.м.; в условиях сложившейся застройки можно принимать уменьшенный размер площадок, исходя из имеющихся территориальных возможностей. Расстояние от границы площадки до окон жилых и общественных зданий должно составлять не менее 25 м, а до участков образовательных организаций, детских, спортивных площадок, площадок отдыха — не менее 40 м.

3. Перечень элементов благоустройства территории на площадке для выгула собак включает: различные виды покрытия, ограждение, не менее одной скамьи и одной урны, осветительное оборудование и информационные конструкции. Необходимо предусматривать периметральное озеленение.

4. Покрытие поверхности части площадки, предназначенной для выгула собак, должно иметь ровную поверхность, обеспечивающую хороший дренаж, не травмирующую конечности животных (газонное, песчаное, песчано-земляное), а также быть удобным для регулярной уборки и обновления. Поверхность части площадки, предназначенной для владельцев собак, следует проектировать с твердым или комбинированным видом покрытия (плитка, утопленная в газон, и др.). Подход к площадке должен быть оборудован твердым видом покрытия.

5. Ограждение площадки, как правило, следует выполнять из легкой металлической сетки высотой не менее 1,5 м. Расстояние между элементами и секциями ограждения, его нижним краем и землей не должно позволять животному покинуть площадку или причинить себе травму.

6. На территории площадки должен быть предусмотрен информационный стенд с правилами пользования площадкой.

7. Озеленение рекомендуется проектировать из периметральных плотных посадок высокого кустарника в виде живой изгороди или вертикального озеленения.

Статья 61. Площадки для дрессировки собак

1. Размещение площадки для дрессировки собак производится в соответствии с документами территориального планирования, Правилами землепользования и застройки города Иркутска.

Они должны быть удалены от застройки жилого и общественного назначения не менее чем на 50 м. Размер площадки следует принимать порядка 2000 кв. м.

2. Обязательный перечень элементов комплексного благоустройства на площадке для дрессировки собак включает: мягкие или газонные виды покрытия, ограждение, скамьи и урны (не менее 2 на площадку), информационный стенд, осветительное оборудование, специальное тренировочное оборудование.

3. Покрытие площадки должно иметь ровную поверхность, обеспечивающую хороший дренаж, не травмирующую конечности животных (газонное, песчаное, песчано-земляное), а также быть удобным для регулярной уборки и обновления.



4. Ограждение как правило должно быть представлено забором (металлическая сетка) высотой не менее 2,0 м. Расстояние между элементами и секциями ограждения, его нижним краем и землей не должно позволять животному покидать площадку или причинять себе травму.

5. Площадки для дрессировки собак должны быть оборудованы учебными, тренировочными, спортивными снарядами и сооружениями, навесом от дождя, утепленным бытовым помещением для хранения инвентаря, оборудования и отдыха инструкторов.

Статья 62. Площадки автостоянок

1. На территории города Иркутск размещаются следующие виды автостоянок: кратковременного и длительного хранения автомобилей, уличные (в виде парковок на проезжей части, обозначенных разметкой), внеуличные (в виде карманов и отступов от проезжей части), гостевые (на участке жилой застройки), для хранения автомобилей населения (микрорайонные, районные), приобъектные (у объекта или группы объектов), прочие (грузовые, перехватывающие и др.).

2. Расстояние от границ автостоянок до фасадов жилых и общественных зданий принимается в соответствии с СанПиН 2.2.1/2.1.1.1200-03 «Санитарно-защитные зоны и санитарная классификация предприятий, сооружений и иных объектов». На площадках приобъектных автостоянок необходимо проектировать долю мест для автомобилей инвалидов согласно СНиП 35-01-2001 «Доступность зданий и сооружений для маломобильных групп населения».

3. Не допускается проектировать размещение площадок автостоянок в непосредственной близости от остановок городского общественного транспорта.

4. Обязательный перечень элементов благоустройства территории на площадках автостоянок включает: твердые виды покрытия, элементы сопряжения поверхностей, разделительные элементы, осветительное и информационное оборудование (информационные щиты и знаки).

5. Покрытие площадок необходимо проектировать аналогично покрытию транспортных проездов к ним.

6. Сопряжение покрытия площадки с проездом необходимо выполнять в одном уровне без укладки бортового камня, с газоном.

7. Разделительные элементы на площадках выполняются в виде разметки согласно ГОСТ Р 52289-2004. Национальный стандарт Российской Федерации. Технические средства организации дорожного движения. Правила применения дорожных знаков, разметки, светофоров, дорожных ограждений и направляющих устройств, озелененных полос, контейнерного озеленения.

8. Использование уличных автостоянок, расположенных на автомобильных дорогах общего пользования местного значения города Иркутска, осуществляется с соблюдением требований, установленных настоящими Правилами, на бесплатной основе, если иное не предусмотрено правовым актом администрации города Иркутска, устанавливающим порядок создания и использования указанных уличных автостоянок.

ГЛАВА 16. ПЕШЕХОДНЫЕ КОММУНИКАЦИИ

Статья 63. Общие положения

Пешеходные коммуникации обеспечивают пешеходные связи и передвижения на территории города. К пешеходным коммуникациям относятся: тротуары, аллеи, дорожки, тропинки. При проектировании пешеходных коммуникаций на территории города следует обеспечивать: минимальное количество пересечений с транспортными коммуникациями, непрерывность системы пешеходных коммуникаций, возможность безопасного, беспрепятственного и удобного передвижения людей, включая инвалидов и маломобильные группы населения. В системе пешеходных коммуникаций следует выделять основные и второстепенные пешеходные связи.

Статья 64. Основные пешеходные коммуникации

1. Основные пешеходные коммуникации обеспечивают связь жилых, общественных, производственных и иных зданий с остановками общественного транспорта, учреждениями культурно-бытового обслуживания, рекреационными территориями, а также связь между основными пунктами тяготения в составе общественных зон и объектов рекреации.

2. Трансировка основных пешеходных коммуникаций может осуществляться вдоль улиц и дорог (тротуары) или независимо от них. Ширину основных пешеходных коммуникаций следует рассчитывать в зависимости от интенсивности пешеходного движения в часы пик и пропускной способности одной полосы движения в соответствии с СП 42.13330 «СНиП 2.07.01-89* Градостроительство. Планировка и застройка городских и сельских поселений». Трансировка пешеходных коммуникаций осуществляется (за исключением дорожек в составе территорий рекреационного назначения) по кратчайшим направлениям между пунктами тяготения.

3. Во всех случаях пересечения основных пешеходных коммуникаций с транспортными проездами необходимо устройство бордюрных пандусов. При устройстве на пешеходных коммуникациях лестниц, пандусов, мостиков следует обеспечивать создание равновеликой пропускной способности этих элементов.

4. При проектировании элементов сопряжения поверхностей необходимо учитывать требования СП 59.13330.2016. «Свод правил. Доступность зданий и сооружений для маломобильных групп населения».

5. Общая ширина пешеходной коммуникации в случае размещения некапитальных нестационарных сооружений должна складываться из ширины пешеходной части, ширины участка, отводимого для размещения сооружения, и ширины буферной зоны (не менее 0,75 м), предназначенной для посетителей и покупателей.

6. Основные пешеходные коммуникации в составе объектов рекреации с рекреационной нагрузкой более 100 чел./га следует оборудовать площадками для установки скамей и урн, размещая их не реже чем через каждые 100 м. Площадка должна прилегать к пешеходным дорожкам, иметь глубину не менее 120 см, расстояние от внешнего края сиденья скамьи до пешеходного пути — не менее 60 см. Длина площадки должна быть рассчитана на размещение, как минимум, одной скамьи, двух урн (малых контейнеров для мусора), а также места для инвалида-колясочника (свободное пространство шириной не менее 85 см рядом со скамьей).

7. Обязательный перечень элементов комплексного благоустройства на территории основных пешеходных коммуникаций включает: твердые виды покрытия, элементы сопряжения поверхностей, урны или малые контейнеры для мусора, осветительное оборудование.

Статья 65. Второстепенные пешеходные коммуникации

1. Второстепенные пешеходные коммуникации обеспечивают связь между застройкой и различными элементами благоустройства (площадками) в пределах участка территории, а также на территории объектов рекреации (сквер, бульвар, парк, лесопарк). Ширина второстепенных пешеходных коммуникаций назначается в соответствии с СП 42.13330 «СНиП 2.07.01-89* Градостроительство. Планировка и застройка городских и сельских поселений».

2. Обязательный перечень элементов комплексного благоустройства на территории второстепенных пешеходных коммуникаций включает: различные виды покрытия, элементы сопряжения поверхностей покрытия с прилегающими территориями. Рекомендуется размещение скамей.

3. На дорожках скверов, бульваров, садов города следует предусматривать твердые виды покрытия, в том числе мощение плиткой.

4. На дорожках крупных рекреационных объектов (парков, лесопарков) следует предусматривать различные виды мягкого или комбинированных покрытий.

Статья 66. Пешеходные переходы

1. Пешеходные переходы следует размещать в местах пересечения основных пешеходных коммуникаций с городскими улицами и дорогами. Пешеходные переходы проектируются в одном уровне с проезжей частью улицы (наземные) либо вне уровня проезжей части улицы — внеуличные (надземные и подземные).

2. Обязательный перечень элементов комплексного благоустройства наземных пешеходных переходов включает: дорожную разметку, пандусы для съезда с уровня тротуара на уровень проезжей части, осветительное оборудование.

3. Если в составе наземного пешеходного перехода расположен «островок безопасности», приподнятый над уровнем дорожного полотна, в нем необходимо предусматривать проезд шириной не менее 0,9 м в уровне транспортного полотна для беспрепятственного передвижения колясок (детских, инвалидных, хозяйственных).

4. Обязательный перечень элементов комплексного благоустройства внеуличного пешеходного перехода включает: твердые виды покрытия пола, элементы сопряжения поверхностей (лестницы, пандусы), осветительное оборудование, урны для мусора.

5. В подземном пешеходном переходе допускается размещение некапитальных нестационарных сооружений мелкорозничной торговли и бытового обслуживания, при этом общая ширина пешеходного пространства складывается из ширины прохода, ширины торговой зоны, которая включает габариты киосков и ширину буферной зоны (не менее 0,75 м).

6. В случае, если на участках дорог действующими нормами и правилами предусмотрен треугольник видимости, в зоне такого треугольника не допускается размещение строений, некапитальных нестационарных сооружений, рекламных щитов, зеленых насаждений высотой более 0,5 м.

ГЛАВА 17. ТРАНСПОРТНЫЕ ПРОЕЗДЫ

Статья 67. Общие положения

Транспортные проезды — элементы системы транспортных коммуникаций, не выделяемые красными линиями улично-дорожной сети города, обеспечивают транспортную связь между зданиями и участками внутри территорий кварталов, крупных объектов рекреации, производственных и общественных зон, а также связь с улично-дорожной сетью города.

Статья 68. Проектирование транспортных проездов

1. Проектирование транспортных проездов следует вести с учетом «СП 34.13330.2012. Свод правил. Автомобильные дороги. Актуализированная редакция СНиП 2.05.02-85*». При проектировании проездов следует обеспечивать сохранение или улучшение ландшафта, экологического состояния прилегающих территорий.

2. Обязательный перечень элементов комплексного благоустройства на территории проездов включает: твердые виды покрытия, элементы сопряжения поверхности проезда с газоном и тротуаром, озеленение, осветительное оборудование.

3. Обязательный перечень элементов благоустройства велодорожек включает: твердый тип покрытия, элементы сопряжения поверхности велодорожки с прилегающими территориями.

4. На велодорожках, размещаемых вдоль улиц и дорог, необходимо предусматривать освещение, на рекреационных территориях — озеленение вдоль велодорожек.

ГЛАВА 18. НЕКАПИТАЛЬНЫЕ НЕСТАЦИОНАРНЫЕ СООРУЖЕНИЯ

Статья 69. Общие положения

1. К некапитальным нестационарным сооружениям относятся нестационарные торговые объекты, дополнительно устанавливаемое оборудование при нестационарных торговых объектах, передвижные цирки, передвижные зоопарки и передвижные луна-парки, сезонные аттракционы, пункты проката велосипедов, роликов, самокатов и другого спортивного инвентаря, туалетные кабинки, другие объекты некапитального характера, для размещения которых не требуется разрешения на строительство.

2. Отделочные материалы некапитальных нестационарных сооружений должны отвечать санитарно-гигиеническим требованиям, нормам противопожарной безопасности, архитектурно-художественным требованиям городского дизайна. При остеклении витрин необходимо применять бесколочные, ударостойкие материалы, безопасные упрочняющие многослойные пленочные покрытия, рольставни.

3. Размещение некапитальных нестационарных сооружений на территории города Иркутска не должно мешать пешеходному движению, нарушать противопожарные требования, условия инсоляции территории и помещений, рядом с которыми они расположены, ухудшать визуальное восприятие среды города и благоустройства территории и застройки. При размещении некапитальных нестационарных сооружений в границах охранных зон условия их размещения необходимо согласовывать с уполномоченными органами.

4. Некапитальные нестационарные сооружения необходимо устанавливать на твердые виды покрытия, оборудовать осветительным оборудованием, урнами.

5. Владельцы некапитальных нестационарных сооружений обязаны соблюдать санитарно-гигиенические требования, предъявляемые к таким сооружениям.

6. Владельцы некапитальных нестационарных сооружений должны поддерживать их опрятный внешний вид, проводить регулярную влажную очистку некапитальных нестационарных сооружений и уборку непосредственно прилегающей территории. При появлении дефекта стеновой облицовки некапитальных нестационарных сооружений принимать меры по устранению дефекта.

7. Размещение остановочных павильонов необходимо предусматривать в местах остановок наземного пассажирского транспорта. Для установки остановочного павильона необходимо предусматривать площадку с твердыми видами покрытия. Расстояние от края проезжей части до ближайшей конструкции остановочного павильона необходимо устанавливать не менее 3,0 м.

8. Размещение туалетных кабин необходимо предусматривать на активно посещаемых территориях при отсутствии или недостаточной пропускной способности общественных туалетов в местах проведения массовых мероприятий, на территории объектов рекреации (парках, скверах, садах), в местах установки автозаправочных станций, на автостоянках.

9. При размещении некапитальных нестационарных сооружений необходимо обеспечивать условия для беспрепятственного передвижения инвалидов и других маломобильных групп населения в соответствии с требованиями законодательства.

Статья 70. Требования к размещению нестационарных торговых объектов

1. Размещение нестационарных торговых объектов и дополнительно устанавливаемого оборудования при нестационарных торговых объектах (далее — НТО) на территории города Иркутска должно соответствовать градостроительным, строительным, архитектурным, пожарным, санитарным нормам, правилам и нормативам.

2. Размещение НТО на остановках общественного транспорта должно соответствовать отраслевому стандарту «Автомобильные остановки на автомобильных дорогах. Общие технические требования. ОСТ 218.1.002-2003», утвержденному распоряжением Минтранса РФ от 23.05.2003 г. № ИС-460-р.

3. Витрины НТО в вечернее время должны быть украшены световой иллюминацией. Не допускается использование ярких люминесцентных цветов, занимающих более 20% площади НТО.

Допускается организация локальной подсветки самого НТО, а также локальной подсветки зоны торговли, не влияющей на безопасность дорожного движения и отвечающей действующим нормам и правилам.

4. Требования, предусмотренные настоящей главой, не распространяются на отношения, связанные с размещением НТО на ярмарках, при проведении праздничных, общественно-политических, культурно-массовых и спортивно-массовых мероприятий, имеющих краткосрочный характер, а также в предпраздничные и праздничные дни на территории города Иркутска и розничных рынках.

Статья 71. Внешний вид НТО

1. Внешний вид НТО должен соответствовать внешнему архитектурному облику сложившейся застройки муниципального образования город Иркутск.

2. С целью благоприятного влияния дизайна НТО на восприятие городской среды рекомендуется обеспечивать соответствие внешнего вида НТО типовым архитектурным решениям, размещаемым на WEB-портале органов местного самоуправления города Иркутска в информационно-телекоммуникационной сети «Интернет» (www.admirk.ru).

3. Цветовые решения, применяемые для оформления внешнего вида НТО, определяются договором, предоставляющим право на размещение НТО (применительно к каждому НТО).

4. Владельцы НТО в количестве более пяти, объединенных одним фирменным наименованием, размещаемых (размещенных) на территории города Иркутска:

— предоставляет в функциональное структурное подразделение администрации города Иркутска, осуществляющее полномочия по вопросам градостроительной политики, документально оформленные им требования к внешнему виду и размерам таких НТО, включающие в себя торговый знак, фирменное наименование, необходимые элементы фирменного стиля (далее — брендбук);

— обеспечивает соответствие внешнего облика таких НТО требованиям настоящей статьи и брендбуку.

Статья 72. Требования к размещению на территории города Иркутска передвижных сооружений

1. Настоящие требования распространяются на передвижные сооружения (передвижные цирки, передвижные зоопарки и передвижные луна-парки, сезонные аттракционы, пункты проката велосипедов, роликов, самокатов и другого спортивного инвентаря, для размещения которых не требуется разрешения на строительство и тому подобные сооружения) (далее — Объекты), размещаемые или планируемые к размещению на территории города Иркутска.

2. Размещение Объектов должно обеспечивать исключение причинения вреда жизни и здоровью граждан, животных, растений, окружающей среде, а также исключение возникновения чрезвычайной ситуации природного и техногенного характера.

Территория размещения Объектов должна быть оборудована в соответствии с требованиями санитарных и противопожарных норм, а также с соблюдением требований по технике безопасности, настоящих Правил.

По окончании периода работы Объекта территория его размещения должна быть приведена в состояние, в котором она находилась до размещения Объекта.

3. Информация для посетителей Объектов (Правила пользования Объектами, информация об ограничениях пользования Объектами, о месте, где можно получить медицинскую помощь, где находятся средства оказания первой медицинской помощи пострадавшим и пр.), в том числе, в виде табличек, плакатов размещается в местах, доступных для чтения посетителями Объектов.

4. Лицо, разместившее на территории города Иркутска Объект, обязано:

1) соблюдать чистоту и порядок на занимаемой территории содержание Объекта в чистоте;

2) обеспечить установку контейнеров, урн, биотуалетов, емкостей для сбора экскрементов, уборку территории, вывоз и передачу на объект размещения отходов.

5. Лицу, разместившему на территории города Иркутска Объект, запрещается:

1) размещать конструкции и сооружения или проводить зрелищные мероприятия вне территорий, используемых для этих целей;

2) производить выпас травоядных животных на территории города Иркутска;

3) засорять территорию города Иркутска экскрементами животных;

4) наносить вред существующим объектам внешнего благоустройства;



5) размещать рекламу в местах, не предназначенных для этих целей.

РАЗДЕЛ IV. РАЗМЕЩЕНИЕ НАРУЖНОЙ РЕКЛАМЫ, ИНФОРМАЦИОННЫХ КОНСТРУКЦИЙ И ИНФОРМАЦИОННЫХ МАТЕРИАЛОВ

ГЛАВА 19. ОБЩИЕ ТРЕБОВАНИЯ К РАЗМЕЩЕНИЮ НАРУЖНОЙ РЕКЛАМЫ, ИНФОРМАЦИОННЫХ КОНСТРУКЦИЙ И ИНФОРМАЦИОННЫХ МАТЕРИАЛОВ

Статья 73. Установка и эксплуатация рекламных конструкций

Установка и эксплуатация рекламных конструкций на территории города Иркутска регулируется Правилами размещения наружной рекламы на территории города Иркутска, утвержденными решением Думы города Иркутска от 03.06.2013 г. № 005-20-470795/3.

Статья 74. Размещение и эксплуатация информационных конструкций

1. Размещение и эксплуатация информационных конструкций осуществляется в соответствии с требованиями, установленными законодательством Российской Федерации, законодательством Иркутской области, настоящими Правилами, иными муниципальными правовыми актами города Иркутска.

Информационные конструкции, размещаемые в городе Иркутске, должны быть безопасны, спроектированы, изготовлены и установлены в соответствии с требованиями технических регламентов, строительных норм и правил, государственных стандартов, требованиями к конструкциям и их размещению, в том числе на внешних поверхностях зданий, строений, сооружений, иными установленными требованиями, а также не нарушать внешний архитектурно-художественный облик города Иркутска и обеспечивать соответствие эстетических характеристик информационных конструкций стилистике объекта, на котором они размещаются.

2. Размещение информационных конструкций на отдельных территориях (улиц, кварталов, районов), в отношении которых функциональным структурным подразделением администрации города Иркутска, осуществляющим полномочия по вопросам градостроительной политики, утверждена в порядке, предусмотренном постановлением администрации города Иркутска, архитектурно-художественная концепция, осуществляется в соответствии с данной концепцией.

Размещение информационных конструкций на зданиях осуществляется в соответствии с паспортом фасадов здания.

Информационные конструкции на территории города Иркутска должны размещаться в соответствии с требованиями, предусмотренными Приложением № 4 к настоящим Правилам.

Объекты информационного оформления на территории города Иркутска размещаются на основании Соглашения на установку и (или) размещение объекта информационного оформления, выданного в порядке, предусмотренном правовым актом администрации города Иркутска.

Статья 75. Отдельные требования к размещению и эксплуатации информационных конструкций

1. Информационные конструкции должны быть выполнены из прочных, трудногорючих материалов, стойких к коррозии, с учетом местных климатических условий. Не рекомендуется изготовление информационных конструкций с использованием баннерной ткани.

2. Информация, размещаемая в витрине, может содержать:

1) собственное или фирменное наименование (если таковое имеется) организации, индивидуально-предпринимателя, его зарегистрированные товарные знаки;

2) сведения о реализуемых товарах и оказываемых услугах, в том числе образцы товарной продукции;

3) изобразительные элементы, раскрывающие профиль деятельности организации, индивидуально-предпринимателя и соответствующие его фирменному наименованию;

4) элементы декоративного оформления;

5) праздничное оформление, размещаемое к государственным и городским праздникам. Витрина должна иметь подсветку в темное время суток.

3. Информационные ценные стелы АЗС могут содержать сведения о наименовании (фирменное наименование, коммерческое обозначение) автозаправочной станции, видах, экологических классах реализуемого ими топлива и ценах на него, предоставляемых услугах, системах оплаты.

4. Информационные конструкции не должны препятствовать целевому использованию, техническому обслуживанию и содержанию зданий, строений, сооружений, создавать помехи для прохода пешеходов, уборки улиц и тротуаров, нарушать целостность стила архитектурного пространства прилегающих территорий, зданий, строений, сооружений.

5. Информационные конструкции не должны иметь сходство с дорожными знаками или иным образом угрожать безопасности движения автомобильного, железнодорожного, водного, воздушного транспорта.

6. Информационные конструкции по своим габаритам и композиционно должны вписываться в геометрию фасада здания, сохраняя его декоративные элементы, шрифт должен быть читаемым.

7. Не допускается доминирование крупных поверхностей ярких насыщенных цветов, броское полыхромное решение информационных конструкций, использование сильных контрастов, разрушающих единство архитектурного фона, доминирование больших поверхностей белого и черного. Предпочтительны цвета фона настенных и консольных информационных конструкций — оттенки серого, графит, темно-зеленого, темно-коричневого цвета, соответствующие цветовому решению фасадов здания, сооружения, строения.

8. Не допускается установка информационных конструкций:

1) на стационарных и временных оградах парков, скверов, садов и на территории парков, скверов, улиц набережных, садов;

2) на оградах и фасадах зданий на территории муниципальных унитарных предприятий и муниципальных учреждений, за исключением вывесок;

3) на ограждениях крылец;

4) на знаках дорожного движения, их опорах или любых иных приспособлениях, предназначенных для регулирования дорожного движения;

5) на ограждениях и иных конструктивных элементах балконов и лоджий многоквартирных домов;

6) являющихся источниками шума, вибрации, мощных световых, электромагнитных и иных излучений и полей вблизи жилых помещений.

9. Не допускается установка информационных конструкций в пределах угла обзора водителя с расстояния 50 м до стоп линии или в створе со светофором и информационных конструкций цвет и свет, которых схож с цветами светофора.

10. Установка информационных конструкций в границах зон охраны объектов культурного наследия (памятников истории и культуры) народов Российской Федерации, расположенных на территории города Иркутска, а также на фасадах или части фасадов зданий, являющихся объектами культурного наследия, осуществляется в соответствии с требованиями Федерального закона «Об объектах культурного наследия (памятников истории и культуры) народов Российской Федерации», а также с требованиями настоящих Правил и при наличии согласования службы по охране объектов культурного наследия Иркутской области. На объектах культурного наследия (памятников истории и культуры) предпочтительно устанавливать информационные конструкции с использованием сдержанной цветовой гаммы, в том числе натурального цвета материалов: металл, камень, дерево.

11. Запрещено размещение на информационных конструкциях информационных материалов, не относящихся к данным информационным конструкциям.

Статья 76. Содержание информационных конструкций

1. Информационные конструкции должны содержаться в технически исправном состоянии. Металлические элементы информационных конструкций должны быть очищены от ржавчины и окрашены. Владелец информационных конструкций должен обеспечивать регулярную влажную очистку информационных конструкций.

2. В случае наличия на информационных конструкциях механических повреждений, а также нарушенной целостности конструкции, такие информационные конструкции подлежат замене.

3. При эксплуатации световых информационных конструкций владельцы таких информационных конструкций должны обеспечивать своевременную замену перегоревших газосветовых трубок и электrolамп. В случае неисправности отдельных элементов световых информационных конструкций, такие информационные конструкции должны быть полностью выключены.

Статья 77. Демонтаж информационных конструкций

1. В случае прекращения деятельности организации, индивидуального предпринимателя в занимаемом помещении, здании, строении, сооружении, в том числе временном, организация, индивидуальный предприниматель обязаны осуществить демонтаж информационных конструкций в месячный срок с момента прекращения деятельности в занимаемом помещении, здании, строении, сооружении, в том числе временном.

2. Демонтаж информационной конструкции, в том числе, не соответствующей установленным настоящим Правилам требованиям, в добровольном порядке осуществляется владельцем информационной конструкции с последующим восстановлением внешних поверхностей здания, строения, сооружения, на котором она была размещена, в том виде, который был до установки конструкции, и с использованием аналогичных материалов и технологий.

3. В случае, если владелец информационной конструкции не выполнил демонтаж в добровольном порядке в установленный срок, либо если владелец информационной конструкции неизвестен, демон-

таж такой информационной конструкции возлагается на собственника либо лицо, владеющее зданием, строением, сооружением, в том числе временным, на ином законном основании, на котором указанная информационная конструкция установлена.

4. Если информационная конструкция не была приведена в соответствие с требованиями настоящих Правил или архитектурно-художественной концепции в установленные сроки, либо не демонтирована в добровольном порядке в установленный срок, собственником либо лицом, владеющим зданием, строением, сооружением, в том числе временным, на ином законном основании, на котором указанная информационная конструкция размещена, а также, если владелец здания, строения, сооружения, в том числе временного, на котором указанная информационная конструкция размещена, неизвестен, такая информационная конструкция подлежит демонтажу в принудительном порядке, установленном правовым актом администрации города Иркутска.

Статья 78. Размещение информационных материалов

Размещение плакатов, объявлений, листовок, афиш, печатных сообщений (материалов), изображений и надписей (далее — информационный материал) разрешается только в специально отведенных местах.

Под специально отведенными местами понимаются информационные щиты, доски, стенды, стойки, тумбы и другие устройства, предназначенные для размещения (расклеивания, вывешивания) информационного материала, установленные (размещенные) в соответствии с законодательством физическими и юридическими лицами, на которых информационный материал размещается (расклеивается, вывешивается) на основании договора с указанными лицами.

В случае самовольного размещения информационного материала организация работ по его удалению с объектов, расположенных на территории города (фасадов зданий и сооружений, магазинов, опор контактной сети, наружного освещения и других объектов), осуществляется собственниками данных объектов, организациями, эксплуатирующими данные объекты.

РАЗДЕЛ V. ДОСТУПНОСТЬ ГОРОДСКОЙ СРЕДЫ ДЛЯ МАЛОМОБИЛЬНЫХ ГРУПП НАСЕЛЕНИЯ

ГЛАВА 20. ОСОБЫЕ ТРЕБОВАНИЯ К ДОСТУПНОСТИ ГОРОДСКОЙ СРЕДЫ ДЛЯ МАЛОМОБИЛЬНЫХ ГРУПП НАСЕЛЕНИЯ

Статья 79. Проектирование, строительство, установка технических средств и оборудования, способствующих передвижению инвалидов и маломобильных групп населения

1. При проектировании благоустройства зон общественной и жилой застройки, улично-дорожной сети, объектов социально-культурной сферы необходимо предусматривать доступность городской среды для инвалидов и маломобильных групп населения, включая оснащение их техническими средствами и оборудованием, способствующими передвижению инвалидов и маломобильных групп населения.

2. Проектирование, строительство, установка технических средств и оборудования, способствующих передвижению инвалидов и маломобильных групп населения, осуществляется в соответствии с проектной документацией при строительстве, а также при выполнении капитального ремонта и реконструкции объектов и элементов благоустройства.

3. Объекты и элементы благоустройства не должны препятствовать свободному доступу инвалидов и маломобильных групп населения к жилым, общественным зданиям, объектам социально-культурной сферы, территориям рекреационного назначения.

РАЗДЕЛ VI. ПРАЗДНИЧНОЕ ОФОРМЛЕНИЕ ТЕРРИТОРИИ ГОРОДА ИРКУТСКА

ГЛАВА 21. ОСОБЫЕ ТРЕБОВАНИЯ К ПРАЗДНИЧНОМУ ОФОРМЛЕНИЮ ГОРОДА ИРКУТСКА

Статья 80. Праздничное оформление

1. При подготовке к празднику администрация города Иркутска обеспечивает:

1) разработку символики праздника, в том числе логотипа мероприятия, и руководства к использованию такой символики, содержащего примеры ее применения, рекомендации, являющиеся основой для графического оформления внешних и внутренних документов, презентаций, раздаточной, рекламной и сувенирной продукции, интерьерных и экстерьерных решений, уличных конструкций и других дизайнерских продуктов, использующихся для оформления мероприятий, приуроченных к празднованию. К руководству прилагается ссылка с электронными оригинал-макетами, оптимизированными для последующего воспроизведения и тиражирования третьими лицами (региональные организации, рекламные агентства, СМИ, типографии);

2) размещение таких символики и руководства на WEB-портале органов местного самоуправления города Иркутска (www.admirk.ru). Символика праздника может быть использована организациями всех форм собственности, индивидуальными предпринимателями, физическими лицами, осуществляющими свою деятельность на территории города Иркутска в рамках подготовки к празднованию.

2. Размещение и демонтаж праздничного оформления территории города производится в сроки, установленные администрацией города Иркутска.

3. Администрация города Иркутска организует размещение государственных флагов на фасадах зданий, праздничное оформление улиц, магистралей, фасадов зданий, витрин.

4. Организации, общественные объединения, физические лица при проведении и после проведения массовых мероприятий (праздники, концерты, праздничные презентации, спортивно-массовые мероприятия и др.) должны обеспечить чистоту и порядок в местах проведения массовых мероприятий.

РАЗДЕЛ VII. ПОРЯДОК СОДЕРЖАНИЯ И ЭКСПЛУАТАЦИИ ОБЪЕКТОВ БЛАГОУСТРОЙСТВА

ГЛАВА 22. УБОРКА ТЕРРИТОРИЙ

Статья 81. Обеспечение санитарного состояния территории города

1. Чистота на территории города Иркутска обеспечивается посредством уборки от мусора, снега, льда.

2. Уборка территории города осуществляется в соответствии с законодательством Российской Федерации, настоящими Правилами, а также правовыми актами администрации города Иркутска.

3. Уборка производится по плану-регулярной либо заявочной системам.

4. Работы по уборке территорий, сопровождающиеся шумом либо иными раздражающими факторами, уровень которых превышает предельно допустимые нормы, должны производиться в период с 7-00 до 23-00 часов, если необходимость выполнения данных работ в иное время не обусловлена неблагоприятными условиями погоды (отдельное и совместное действие следующих факторов: осадки в виде дождя или снегопада интенсивностью до 0,1 мм/мин., ветер со скоростью 10 — 20 м/с, метель со скоростью 3 — 9 м/с, туман с метеорологической дальностью видимости 200 — 500 м, относительная влажность воздуха более 90%, температура воздуха летом: от +30 до +40°C в тени, зимой: от -30 до -40°C), необходимостью предотвращения (устранения) аварийной ситуации.

5. При наступлении особо неблагоприятных погодных условий (осадки в виде дождя и снегопада интенсивностью более 0,1 мм/мин, гололедица и гололед, метель со скоростью ветра более 9 м/с, ветер со скоростью более 20 м/с, туман с видимостью менее 200 м, температура воздуха летом выше +40°C в тени и зимой ниже -40°C) режим уборки территории города устанавливается администрацией города Иркутска.

6. Уборка тротуаров производится в порядке, установленном настоящими Правилами.

Статья 82. Границы участков уборки территорий

1. Границами участков уборки территорий являются границы земельных участков, принадлежащих физическим и юридическим лицам, индивидуальным предпринимателям на праве собственности, в соответствии с границами, определенными кадастровыми паспортами земельных участков, а в случае заключения Соглашения о благоустройстве, в порядке, установленном ст. 89 настоящих Правил — соответствующим Соглашением о благоустройстве.

2. В случае если собственниками (правообладателями) объекта капитального строительства являются несколько юридических и (или) физических лиц, они обеспечивают уборку территории, площадь которой пропорциональна их доле в праве собственности (правообладании) на объект капитального строительства, если иное не предусмотрено соглашением сторон.

3. Границами участков уборки придомовой территории являются границы придомовой территории, а в случае заключения Соглашения о благоустройстве в порядке, установленном ст. 89 настоящих Правил — соответствующим Соглашением о благоустройстве.

Статья 83. Особенности уборки территории города в весенне-летний период

1. Весенне-летний период уборки устанавливается с 15 апреля по 15 октября (далее — весенне-летний период). В случае наступления особо неблагоприятных условий погоды сроки корректируются администрацией города Иркутска.

2. Уборка территории города в весенне-летний период предусматривает мойку, полив, подметание, вывоз естественного мусора со дворов, межквартальных проездов, остановок общественного транспорта, создание чистоты на тротуарах и площадях, очистку водопропускной системы поверхностей вод (коллектора ливневой канализации, лотков, труб, канав).



3. Поливочные краны для мойки и поливки из шлангов дворовых территорий должны быть оборудованы в каждом домовладении и содержаться в исправном состоянии (состоянии, обеспечивающем возможность их функционального использования, в том числе не должны иметь повреждений, протекающих).

4. Тротуары и остановки общественного транспорта должны убираться в часы наименьшего движения пешеходов и минимального скопления пассажиров.

5. В период листопада опавшие листья необходимо убирать не реже одного раза в двое суток. Сорванные листья следует вывозить на специально отведенные участки либо на поля компостирования, определенные администрацией города Иркутска.

6. Запрещается сжигание мусора, травы, листьев и иных отходов, материалов и изделий, кроме как в местах и (или) способами, установленными нормативным правовым актом города Иркутска.

Статья 84. Особенности уборки территории города в осенне-зимний период

1. Осенне-зимний период уборки устанавливается с 15 октября по 15 апреля (далее — осенне-зимний период). В случае наступления особо неблагоприятных условий погоды сроки начала и окончания осенне-зимней уборки территории города корректируются администрацией города Иркутска.

2. Организации, отвечающие за уборку территории города, в срок до 1 октября должны обеспечить наличие противогололедных материалов и специализированной техники в количестве, необходимом для надлежащего выполнения соответствующих работ в осенне-зимний период.

3. Ответственность за подготовку мест для приема снега (снегоотвалы, т.п.), возлагается на администрацию города Иркутска.

4. Устройство, содержание и ликвидация мест складирования снега обеспечивается организациями, осуществляющими содержание дорог. После таяния снега места, где производилось складирование снега, должны быть очищены от мусора и благоустроены.

5. Уборка тротуаров, пешеходных дорожек, дворовых территорий от снега должна осуществляться в следующем порядке:

а) очищение тротуаров, пешеходных дорожек, дворовых территорий от снега;

б) в течение 3 часов после очищения — распределение на тротуарах, пешеходных дорожках, дворовых территориях противогололедных материалов в соответствии с требованиями «ГОСТ Р 56195-2014. Национальный стандарт Российской Федерации. Услуги жилищно-коммунального хозяйства и управления многоквартирными домами. Услуги содержания придомовой территории, сбор и вывоз бытовых отходов. Общие требования».

6. При уборке снега запрещаются:

1) перемещение в полосу отвода автомобильных дорог снега, счищаемого на территории внутриквартальных проездов, дворовых территорий, территорий организаций, строительных площадок, торговых объектов;

2) применение технической соли и жидкого хлористого кальция в чистом виде в качестве противогололедного материала на тротуарах, посадочных площадках, остановках общественного транспорта, в парках, скверах, дворах и прочих пешеходных и озелененных зонах;

3) ротонная переборка и перемещение загрязненного снега, снега, смешанного с противогололедными материалами, а также скола льда на газоны, цветники, кустарники, клумбы и другие зеленые насаждения.

7. Подходы к подъездам и проезды, дорожки, крышки люков колодцев, пожарные гидранты, лестничные сходы, крыльца к зданиям и сооружениям, садовые скамьи, урны и прочие элементы благоустройства, а также пространство перед ними и с боков, подходы к ним должны быть очищены от снега и наледи.

8. Тротуары и лестничные сходы мостов, иные лестничные сходы должны быть очищены на всю ширину до покрытия от свежевыпавшего или уплотненного снега (снежно-ледяных образований). Участки тротуаров и дворов, покрытые уплотненным снегом, следует убирать в сроки, установленные «ГОСТ Р 56195-2014. Национальный стандарт Российской Федерации. Услуги жилищно-коммунального хозяйства и управления многоквартирными домами. Услуги содержания придомовой территории, сбор и вывоз бытовых отходов. Общие требования», Методическими рекомендациями по ремонту и содержанию автомобильных дорог общего пользования, утвержденным письмом Министерства транспорта Российской Федерации от 17.03.2004 г. № ОС-28/1270-ис.

Сгребание скола (собранного уплотненного снега) должно производиться одновременно со скалыванием или немедленно после него. Скол складывается в месте складирования снега.

9. При уборке снега в парках, лесопарках, садах, скверах, бульварах и других зеленых зонах допускается временное складирование снега, не содержащего химических реагентов, на заранее подготовленные для этих целей площадки при условии обеспечения сохранности зеленых насаждений и обеспечении оттока талых вод.

10. Снег, счищаемый с придомовых территорий и внутриквартальных проездов, разрешается складировать на придомовых территориях в местах, не препятствующих свободному проезду автотранспорта и движению пешеходов. Не допускается повреждение зеленых насаждений при складировании снега.

11. Складирование снега на придомовых территориях должно предусматривать отток талых вод.

12. Организации, осуществляющие управление и (или) эксплуатацию жилищного фонда, правообладатели зданий, строений, сооружений должны осуществлять сброс снега с крыш по мере необходимости, не допуская накопления снега слоем более 30 см. (в случае оттепели — не более 10 см.). При этом время сброса снега должно быть согласовано с организацией, выполняющей механизированную уборку улично-дорожной сети. Кровли, карнизы, водосточные трубы и другие элементы фасадов зданий, строений, сооружений, выходящих на участки территории города, являющиеся местами прохода (проезда) населения города Иркутска, следует очищать от наледи и сосулек не позднее 2 дней со дня их образования.

13. Очистка крыш зданий от снега, льда со сбросом его на тротуары допускается только в светлое время суток с поверхности ската кровли, обращенного в сторону улицы. Сброс снега с остальных скатов кровли, а также плоских кровель, должен производиться на внутренние придомовые территории.

Сбросу снега должно предшествовать обязательное ограждение мест производства работ, обеспечивающее безопасность движения пешеходов, транспортных средств, сохранность деревьев, кустарников, и др. Сброшенный с крыш зданий снег и лед должны убираться в течение двух часов с момента завершения работ по их сбросу.

14. Снег вывозится собственными силами либо по договору со специализированной организацией на специальные места, определенные в соответствии с частью 3, 4 настоящей статьи.

Статья 85. Особенности уборки автомобильных дорог в весенне-летний период

1. В весенне-летний период автомобильные дороги должны убираться от пыли, мусора, грязи. Не допускается вынос и складирование грунта на дорогах.

2. Проезжая часть с асфальтобетонным покрытием должна подвергаться мойке поливочными машинами с использованием мощных средств с ПАВ (поверхностно-активными веществами) при возможности сбора воды в ливневую канализацию.

3. Проезжая часть и тротуары должны быть полностью очищены от всякого вида загрязнений и промыты водой. Участки автомобильных дорог, обозначенные дорожной разметкой, должны быть полностью очищены от песка и мусора.

4. Подметание проезжей части, дорожной разметки лотковых зон автомобильных дорог осуществляется с предварительным увлажнением дорожных покрытий.

5. Улицы с повышенной интенсивностью движения, нуждающиеся в улучшении микроклимата, в жаркое время должны поливаться. В полосе отвода автомобильных дорог не допускается засорение полосы мусором.

6. Уборка автомагистралей, скоростных автомобильных дорог производится с 23 часов до 6 часов утра. Уборка остальных автомобильных дорог, внутридворовых территорий, мест массового пребывания людей (привокзальные территории, территории рынков, торговых зон, пр.) производится в течение всего рабочего дня.

Статья 86. Особенности уборки автомобильных дорог в осенне-зимний период

1. В осенне-зимний период уборка проезжей части улиц и проездов осуществляется с применением специализированной техники и противогололедных материалов в соответствии с требованиями настоящих Правил, технологий производства работ.

2. Процесс снегоочистки предусматривает следующие этапы: выдержку (период от начала снегопада до внесения противогололедных материалов в снег, продолжительность которого зависит от интенсивности снегопада и температуры воздуха и должна исключать возможность образования на дорожном покрытии снежно-ледяных накатов), обработку покрытий противогололедными материалами, интервал, сгребание и сметание снега.

3. После завершения механизированного подметания проезжая часть должна быть полностью очищена от снежного наката.

4. Снег с дорожных покрытий удаляется путем сгребания и подметания плужно-щеточными снегоочистителями. Технологические маршруты плужно-щеточных снегоочистителей должны совпадать с маршрутами распределителей противогололедных материалов. Цикл сгребания и подметания снега с проезжей части (при продолжающемся снегопаде) повторяется с интервалом 2 — 6 часов, в зависимости от способа обработки (типа противогололедного материала), температуры воздуха и интенсивности снегопада.

После окончания снегопада должно производиться завершающее сгребание и подметание проезжей части плужно-щеточными снегоочистителями.

5. При образовании на краю проезжей части значительного снежного вала после прохождения колес плужно-щеточных снегоочистителей (скола после работы автогрейдерной техники) необходимо в течение 3-х часов производить раздвигание вала на:

- перекрестках;
- остановках общественного транспорта;
- пешеходных переходах;
- площадках для стоянки и остановки транспортных средств;
- въездах на внутриквартальные проезды, территории общественных зданий и организаций.

6. Перемещение (раздвигание) снежного вала осуществлять по ходу движения транспорта на расстоянии:

- на перекрестках — 5 — 10 м за перекресток с обеспечением треугольника видимости;
- на остановках общественного транспорта — на 15 — 20 м;
- на пешеходных переходах — 1 — 2 м;
- на площадках для стоянки и остановки транспортных средств — на всю длину площадки для стоянки и остановки транспортных средств;
- на въездах и выездах на внутриквартальные проезды, территории общественных зданий и организаций — с учетом обеспечения треугольника видимости.

7. В случае получения от метеорологической службы города заблаговременного предупреждения об угрозе возникновения массового гололеда обработка автомобильных дорог, мостовых сооружений производится до начала выпадения осадков.

8. Распределение противогололедных материалов:

1) В период интенсивного снегопада (1 — 3 мм/ч) к распределению материалов приступать через 15 — 20 минут после начала снегопада. При слабом снегопаде (0,5 — 1 мм/ч) распределение материалов начинать через 30 — 45 минут после начала снегопада.

2) Обработку проезжей части осуществлять в соответствии с маршрутными картами в следующем порядке: спуски-подъемы, кривые малого радиуса, мосты (путепроводы) и подходы к ним, перекрестки, заездные карманы остановочных пунктов общественного транспорта, места торможения перед светофорными объектами и пешеходными переходами, места по заявкам граждан, направленным в Единую дежурно-диспетчерскую службу муниципального казенного учреждения города Иркутска «Безопасный город».

9. Формирование снежных валов не допускается:

- на пересечениях всех дорог, улиц и проездов в одном уровне и вблизи железнодорожных переездов;
- на тротуарах;
- ближе 5 метров от пешеходного перехода;
- ближе 20 метров от остановки общественного транспорта;
- на участках дорог, оборудованных транспортными ограждениями или повышенным бордюром.

10. Ширина снежных валов у края проезжей части дороги не должна превышать 1,5 м, валы снега должны быть подготовлены к погрузке в самосвалы. Время формирования снежных валов не должно превышать 24 часа после окончания снегопада.

11. Устройство разрывов в валах снега перед въездами во дворы, внутриквартальные проезды должно выполняться сразу же после выполнения механизированного подметания проезжей части по окончании очередного снегопада организациями, осуществляющими механизированную уборку.

12. Уборка магистральных дорог скоростного движения, магистральных улиц общегородского значения непрерывного движения производится с 23 часов до 6 часов утра. Уборка остальных автомобильных дорог, внутридворовых территорий, мест массового пребывания людей (привокзальные территории, территории рынков, торговых зон, пр.) производится в течение всего рабочего дня.

Статья 87. Особенности содержания общего имущества в многоквартирном доме и уборки придомовых территорий

1. Собственники жилых и нежилых помещений в многоквартирном доме самостоятельно совершают действия по содержанию и ремонту общего имущества, за исключением случаев, установленных законодательством, или привлекают иных физических и юридических лиц для оказания услуг и выполнения работ по содержанию общего имущества с учетом выбранного способа управления многоквартирным домом.

2. Физические и юридические лица, осуществляющие управление многоквартирными домами на основании заключенного с собственниками помещений многоквартирных домов договора управления или договора оказания услуг и (или) выполнения работ по содержанию и ремонту общего имущества, иные организации, обслуживающие общее имущество собственников помещений в многоквартирном доме многоквартирного дома, обязаны обеспечивать:

- уборку придомовых территорий;
- уборку крылец (в том числе лестниц) и площадок при входных группах;
- содержание мест накопления твердых коммунальных отходов в соответствии с установленными требованиями;
- вывоз коммунальных и крупногабаритных отходов;
- очистку водоотводных устройств, содержание выпусков водоотводных устройств от многоквартирных домов до присоединения к магистральной сети;
- установку, содержание и очистку урн;
- выкашивание травы, при этом высота травяного покрова не должна превышать 15 см.

3. Уборка территорий должна осуществляться в соответствии с требованиями правил и норм технической эксплуатации жилищного фонда.

4. Физические и юридические лица, осуществляющие управление многоквартирными домами на основании заключенного с собственниками помещений многоквартирных домов договора управления или договора оказания услуг и (или) выполнения работ по содержанию и ремонту общего имущества, обязаны своевременно заключать договоры оказания услуг и (или) выполнения работ по содержанию и ремонту общего имущества в многоквартирном доме со сторонними организациями, в том числе специализированными, в случае если лица, ответственные за содержание и ремонт общего имущества в многоквартирном доме, не оказывают таких работ своими силами, а также осуществлять контроль за выполнением указанных организациями обязательств по таким договорам.

Статья 88. Обращение с отходами производства и потребления

1. Отходы производства и потребления подлежат сбору (в том числе раздельному сбору), транспортированию, обработке, утилизации, обезвреживанию, захоронению, условия и способы которых должны быть безопасны для населения и окружающей среды в соответствии с требованиями законодательства Российской Федерации в области обращения с отходами производства и потребления.

2. Потребители обязаны заключать договор на оказание услуг по обращению с твердыми коммунальными отходами с организацией, наделенной в соответствии с законодательством правом заключения такого договора.

3. Установка бункеров осуществляется в следующих местах:

- на дворовой территории многоквартирного дома:
 - в течение 2 (двух) лет с момента ввода в эксплуатацию многоквартирного дома;
 - при осуществлении капитального ремонта многоквартирного дома на срок проведения такого ремонта.
- в границах садоводческих, огороднических и дачных объединений при наличии места для установки.

4. Накопление ТКО, КГО осуществляется на специально отведенных местах, обустроенных в соответствии с требованиями законодательства в области охраны окружающей среды и обеспечения санитарно-эпидемиологического благополучия населения, определенных функциональным структурным подразделением администрации города Иркутска, осуществляющим деятельность по управлению городским хозяйством на территории города Иркутска, по согласованию в соответствии с законодательством с Управлением Федеральной службы по надзору в сфере защиты прав потребителей и благополучия человека по Иркутской области, территориальными структурными подразделениями администрации города Иркутска, осуществляющими полномочия в области жилищно-коммунального хозяйства, функциональным структурным подразделением администрации города Иркутска, осуществляющим полномочия по вопросам градостроительной политики.

5. Контейнеры для накопления ТКО, бункеры должны заполняться на 90%. Расчет периодичности вывоза ТКО, КГО перевозчиком производится исходя из указанной заполняемости контейнеров, бункеров в соответствии с утвержденными правилами и нормами.

6. Обработка дезинфицирующими составами контейнеров и площадок осуществляется не реже 1 раза в 10 дней в весенне-летний период, в осенне-зимний период указанная обработка не осуществляется.

7. При хранении ТКО в контейнерах должна быть исключена возможность их загнивания. Обеспечение своевременного вывоза ТКО из мест накопления осуществляется:

- а) в холодное время года (при среднесуточной температуре +5 °С и ниже) не реже одного раза в трие суток;



б) в теплое время (при среднесуточной температуре выше +5 °С) не реже 1 раза в сутки (ежедневный вывоз).

8. Лица, разместившие отходы в неустановленных местах, обязаны за свой счет произвести уборку и очистку данной территории, а в случаях, предусмотренных законодательством — рекультивацию земельного участка.

В случае невозможности установления лиц, разместивших отходы в неустановленных местах, удаление отходов и рекультивация территории свалок производится собственниками земельного участка, на котором размещены отходы.

9. Транспортирование отходов производства и потребления осуществляется:

1) при наличии специально оборудованных и снабженных специальными знаками транспортных средств;

2) при соблюдении требований безопасности к транспортированию отходов на транспортных средствах;

3) при соблюдении иных требований, установленных действующим законодательством об отходах производства и потребления.

10. Организации, осуществляющие сбор и транспортирование ТКО и КГО обязаны производить сбор выпавших в результате погрузки отходов.

Статья 89. Участие собственников зданий (помещений в них) и сооружений в благоустройстве прилегающей территории

1. Собственники зданий (помещений в них) и сооружений (арендаторы, лица, владеющие зданиями (помещениями в них), сооружениями на ином законном основании), могут принимать участие в проведении мероприятий по благоустройству прилегающей территории по собственной инициативе в соответствии с порядком, установленным настоящим пунктом.

2. Собственник здания (помещения в нем), сооружения (арендатор, лицо, владеющее зданием (помещением в нем), сооружением на ином законном основании), имеющий намерение осуществить благоустройство прилегающей территории (далее — Инициатор), обращается в территориальное структурное подразделение администрации города Иркутска, осуществляющее полномочия в сфере жилищно-коммунального хозяйства (далее — уполномоченный орган), с предложением о благоустройстве прилегающей территории (далее — предложение).

К предложению прилагаются следующие документы (в копиях):

1) документ, удостоверяющий личность Инициатора либо лица, имеющего право выступать от имени Инициатора; доверенность либо документ, удостоверяющий право выступать от имени Инициатора без доверенности (для Инициаторов — юридических лиц);

2) свидетельство о государственной регистрации индивидуального предпринимателя, юридического лица; учредительный документ юридического лица либо сведения о том, что юридическое лицо действует на основании типового устава, утвержденного в соответствии с федеральным законом;

3) проект схематической карты благоустройства прилегающей территории.

3. Схематическая карта благоустройства прилегающей территории содержит схематическое расположение здания, сооружения, его адрес, а также границы прилегающей территории, благоустройство которой Инициатор предлагает осуществлять. Границы прилегающей территории при составлении указанной схематической карты определяются в соответствии с Приложением № 3 к настоящим Правилам.

4. Уполномоченный орган в течение 30 дней со дня поступления предложения и документов, указанных в подпунктах 1 — 3 пункта 2 настоящей статьи: рассматривает предложение, подготавливает проект соглашения о благоустройстве прилегающей территории по примерной форме (Приложение № 3 к настоящим Правилам), направляет данный проект соглашения в двух экземплярах Инициатору. Схематическая карта благоустройства прилегающей территории является приложением к соглашению о благоустройстве прилегающей территории.

В течение 2 рабочих дней со дня поступления в уполномоченный орган проекта соглашения о благоустройстве прилегающей территории, подписанного Инициатором, проект соглашения о благоустройстве прилегающей территории подписывается руководителем уполномоченного органа. Один экземпляр соглашения о благоустройстве прилегающей территории в течение 1 рабочего дня со дня его подписания руководителем уполномоченного органа направляется Инициатору.

5. В случае, если в одном здании (за исключением многоквартирных домов), строении или сооружении располагаются несколько пользователей (арендаторов), ответственность за благоустройство отведенной территории, на которой расположено такое здание, строение или сооружение возлагается на собственника здания, строения или сооружения либо на его уполномоченного представителя.

6. В случае возникновения спорных вопросов в отношении благоустройства отведенной и прилегающей территории между собственниками, владельцами и пользователями земельных участков и (или) объектов недвижимости, а также их частей администрация города Иркутска в соответствии с законодательством, настоящими Правилами и заключенными договорами, соглашениями принимает меры к их разрешению.

ГЛАВА 23. СОДЕРЖАНИЕ ЭЛЕМЕНТОВ БЛАГОУСТРОЙСТВА

Статья 90. Содержание зданий, строений, сооружений

1. Эксплуатация зданий, строений, сооружений, их ремонт должны производиться в соответствии с установленными правилами и нормами технической эксплуатации.

2. Фасады зданий, строений, сооружений должны содержаться в исправном и надлежащем состоянии (состоянии, соответствующем требованиям Правил и норм технической эксплуатации жилищного фонда, утвержденным постановлением Государственного комитета Российской Федерации по строительству и жилищно-коммунальному комплексу от 27 сентября 2003 года № 170).

3. Фасады жилых зданий, строений, сооружений должны отвечать следующим условиям:

1) фасады торговых объектов, административных и общественных зданий не должны иметь разбитых витрин, стекол (стеклопакетов);

2) не допускаются разрушения облицовки, отделки внешних поверхностей фасада, занимающие более 15 процентов всей поверхности фасада;

3) фасады не должны иметь нависающих, теряющих связь со стенами, отдельных кирпичей;

4) на фасадах не допускаются повреждения водостоков (водосточных труб, желобов) (отсутствие участка (отдельных звеньев) водостока (водосточной трубы, желоба)).

4. Ремонт, переустройство фасадов зданий, строений, сооружений, связанные с заменой или устройством отдельных его деталей или элементов (козырьков, навесов, крылец, ступеней, прямиков, решеток на окнах, остекления лоджий, балконов, дверных и оконных заполнений, облицовки, оконных, дверных или арочных проемов и других), окраска фасадов должны осуществляться в соответствии с паспортом фасадов здания.

5. Ремонт, переустройство, окраска фасадов зданий, строений, сооружений, являющихся объектами культурного наследия (памятников истории и культуры), осуществляется по согласованию с исполнительным органом государственной власти, уполномоченным в сфере сохранения, использования, популяризации и государственной охраны объектов культурного наследия.

6. Собственники (правообладатели) зданий, строений, сооружений обязаны:

1) систематически проверять состояние фасадов и их отдельных элементов;

2) проверять прочность креплений архитектурных деталей и облицовки, устойчивость парапетных и балконных ограждений;

3) при осмотре фасадов крупноблочных и крупнопанельных зданий контролировать состояние горизонтальных и вертикальных стыков между панелями и блоками;

4) очищать фасады от самовольно размещенных на них объявлений, афиш, рекламных и агитационных материалов, надписей, рисунков, других графических изображений, а также от самовольно размещенных на фасадах предметов;

5) очищать и промывать внутренние и наружные поверхности остекления окон, дверей балконов и лоджий, входных дверей;

6) производить текущий ремонт фасадов, в том числе его отдельных элементов (цоколей, крылец, ступеней, прямиков, входных дверей, ворот, цокольных окон, балконов и лоджий, водосточных труб, подоконных отливов и других), окраску фасадов;

7) производить очистку и содержание в надлежащем состоянии домовых знаков.

7. Все здания, строения, сооружения должны иметь домовые знаки установленного образца.

Размеры, варианты технического исполнения домовых знаков, применяемые шрифты, места размещения указателей элементов улично-дорожной сети и указателей номеров домов определяются администрацией города (в соответствии с паспортом фасада здания с момента предоставления муниципальной услуги по согласованию паспорта фасада).

8. Запрещается самовольное возведение хозяйственных и вспомогательных построек (дровяных сараев, будок, гаражей, теплиц и других).

9. Запрещается производить самовольные технические изменения конструкций балконов, лоджий.

10. Запрещается самовольное размещение на зданиях, строениях, сооружениях объявлений, афиш, рекламных и агитационных материалов, надписей, рисунков, других графических изображений.

11. При производстве работ по реконструкции, ремонту, внешней отделке зданий, строений, сооружений (за исключением индивидуальных жилых домов) фасады указанных объектов оборудуются строительной сеткой.

12. Установка на фасадах (элементах фасадов) зданий, строений, сооружений города Иркутска мемориальных досок осуществляется в соответствии с Положением об установлении мемориальных досок в городе Иркутске, утвержденным решением Думы города Иркутска.

Статья 94. Содержание скульптурных произведений монументального искусства, мемориальных досок

Работы по содержанию скульптурных произведений монументального искусства, мемориальных досок, расположенных в городе Иркутске, включают работы по поддержанию их в надлежащем состоянии, восстановлению и ремонту, которые осуществляются собственниками (правообладателями) соответствующих объектов.

Статья 95. Содержание площадок

1. Содержание площадок в соответствии с их функциональным назначением обеспечивается их собственниками (правообладателями) согласно настоящим Правилам.

2. Собственники (правообладатели) площадок обязаны:

1) производить регулярный визуальный осмотр площадок в целях выявления дефектов и поврежденных элементов благоустройства, размещенных на площадке;

2) осуществлять ремонт, выполнять очистку и покраску элементов благоустройства и (или) их частей;

3) производить демонтаж элементов благоустройства и (или) их частей, непригодных к дальнейшей эксплуатации, а также замену элементов благоустройства, размещенных на площадке.

Статья 96. Содержание лестниц, пандусов

1. Содержание лестниц, пандусов в технически исправном состоянии осуществляется их собственниками (правообладателями).

2. Лестницы и пандусы должны быть очищены от грунтово-песчаных наносов, а в зимний период — от снега и наледи и обработаны противогололедными материалами.

3. Собственники (правообладатели) лестниц, пандусов, ограждений либо лица, ответственные за их благоустройство в соответствии с положениями Соглашения о благоустройстве, заключенного в соответствии со ст. 89 настоящих Правил, обязаны:

1) производить регулярный визуальный осмотр лестниц, пандусов, ограждений в целях выявления дефектов и повреждений;

2) осуществлять ремонт поврежденных элементов лестниц, пандусов, ограждений в течение 10 дней с момента их повреждения;

3) производить демонтаж лестниц, пандусов и (или) их частей, непригодных к дальнейшей эксплуатации, а также их замену.

Статья 97. Содержание рекламных и информационных конструкций

1. Информационные конструкции должны быть очищены от грязи и иного мусора. Металлические элементы информационных конструкций должны быть очищены от ржавчины и окрашены.

2. В случае наличия на информационных конструкциях механических повреждений, а также нарушенной целостности конструкции, такие информационные конструкции подлежат замене.

3. При эксплуатации световых информационных конструкций владельцы таких информационных конструкций должны обеспечивать своевременную замену перегоревших газосветовых трубок и электроламп. В случае неисправности отдельных элементов световых информационных конструкций, такие информационные конструкции должны быть полностью выключены.

Статья 98. Содержание озелененных территорий и зеленых насаждений

Содержание озелененных территорий и зеленых насаждений осуществляется в соответствии с Правилами создания, содержания и охраны зеленых насаждений на территории города Иркутска, утвержденными решением Думы города Иркутска.

Статья 99. Содержание улично-дорожной сети города

1. Содержание улично-дорожной сети представляет собой деятельность, направленную на поддержание транспортно-эксплуатационного состояния дорог, улиц, проездов, пешеходных дорожек, остановок общественного транспорта, элементов их обустройства, организацию и безопасность движения транспортных средств и пешеходов, отвечающих обязательным требованиям, установленным в соответствии с законодательством Российской Федерации о техническом регулировании, сводам правил.

2. Работы по ремонту дорог осуществляются специализированными дорожно-строительными организациями в целях восстановления изношенных покрытий, устранения деформаций проезжей части, восстановления сооружений, инженерных коммуникаций, зеленых насаждений вдоль дорог в случае их утраты или порчи.

3. Работы по ремонту дорог контролируются специализированной организацией, которая занимается экспертизой качества материалов и ремонтных работ.

4. Работы по ремонту дорог производятся в соответствии с законодательством при наличии согласования структурным подразделением администрации города Иркутска, осуществляющим полномочия в сфере дорожной деятельности.

5. Покрытие проезжей части не должно иметь просадок, выбоин, иных повреждений, затрудняющих движение автотранспортных средств.

6. Согласование работ, связанных со вскрытием покрытия проезжей части, выдается при условии, если покрытие прослужило не менее 5 лет после устройства, реконструкции или капитального ремонта, в остальных случаях работы проводятся методом прокола, за исключением аварийных ситуаций.

7. Содержание, ремонт и (или) замена дорожных знаков, информационных указателей, дорожных светофоров и иных элементов обустройства дорог осуществляется в соответствии с законодательством Российской Федерации. Временно установленные знаки должны быть сняты в течение суток после устранения причин, вызвавших необходимость их установки.

8. Эксплуатация, текущий и капитальный ремонт светофоров, дорожных знаков, ограждений, разметки и иных объектов обеспечения безопасности уличного дорожного движения осуществляются специализированными организациями по договорам с администрацией города Иркутска в соответствии с действующими правилами и нормами.

9. С целью сохранения дорожных покрытий на территории города Иркутска запрещается:

1) подвоз груза волоком;

2) сбрасывание при погрузочно-разгрузочных работах на улицах рельсов, бревен, железных балок, труб, кирпича, других тяжелых предметов и складирование их;

3) перегон по улицам населенных пунктов, имеющих твердое покрытие, машин на гусеничном ходу;

4) движение и стоянка большегрузного транспорта на внутриквартальных пешеходных дорожках, тротуарах.

Статья 100. Содержание освещения и осветительного оборудования

1. Территории города, включая улично-дорожную сеть, придомовые территории, участки и зоны различного назначения, должны быть освещены в темное время суток в соответствии с режимом работы осветительных установок, который устанавливается администрацией города Иркутска.

2. Обязанность по организации освещения, содержанию и эксплуатации осветительных установок возлагается на их собственников (правообладателей).

3. Уровень освещенности должен соответствовать требованиям ГОСТ, СНиП, СанПиН.

4. Включение всех групп осветительных установок независимо от их ведомственной принадлежности производится вечером при снижении уровня естественной освещенности до 20 лк.

5. Отключение установок функционального освещения производится утром при повышении освещенности до 10 лк.

Время возможного отключения части уличных светильников при переходе с вечернего на ночной режим определяется администрацией города Иркутска.

Переключение освещения пешеходных тоннелей с дневного на вечерний и ночной режим, а также с ночного на дневной должно производиться одновременно с включением и отключением уличного освещения.

6. Правовым актом администрации города Иркутска могут устанавливаться требования к режиму работы отдельных установок архитектурного освещения.

7. Запрещается крепление к опорам сетей наружного освещения и контактных сетей различных растяжек, подвесок, проводов и кабелей, не связанных с эксплуатацией сетей, без согласования с собственником (правообладателем) данной сети или эксплуатирующей организацией.

Статья 101. Содержание урн для мусора

1. Содержание уличных урн для мусора (очистку от мусора, промывку моющими средствами, покраску, ремонт) осуществляются:

1) на территориях общего пользования (за исключением прилегающих территорий, в отношении которых заключены соглашения о благоустройстве прилегающей территории) — специализированные организации на основании договоров и муниципальных контрактов, заключенных с администрацией города Иркутска;

2) на пляже — организатор пляжа (организация или индивидуальный предприниматель, имеющие право пользования водным объектом и право на прилегающий к водному объекту земельный участок, или администрация города Иркутска, организовавшая на соответствующем участке акватории водного объекта и земельном участке массовой отдых населения, связанный с купанием) или уполномоченные ими лица по договору (муниципальному контракту);



3) у подъездов многоквартирного жилого дома — лица, ответственные за содержание общего имущества в многоквартирном доме;

4) возле киоска, при входе в торговый объект, административное и общественное здание, на территории рынка, ярмарки, пристани, на иных территориях (объектах) с массовым пребыванием людей, кроме жилых домов, — юридические лица, индивидуальные предприниматели, в собственности, аренде или на ином вещном праве либо в управлении которых находятся данные территории (объекты).

Статья 102. Содержание территории при строительстве, ремонте, реконструкции объектов недвижимости

1. Физические лица и юридические лица на территории города имеют право производить строительство, реконструкцию объектов капитального строительства только при наличии разрешения администрации города Иркутска в соответствии с законодательством.

2. Ответственность за благоустройство законсервированного объекта строительства (долгостроя), включая ограждение, возлагается на собственника данного объекта, если иное не предусмотрено законом или договором.

3. При осуществлении ремонтных, строительных, земляных работ на территории города строительные площадки должны быть огорожены в соответствии с требованиями законодательства Российской Федерации. В местах движения пешеходов забор должен иметь козырек и тротуар с ограждением от проезжей части улицы.

Строительные площадки, участки работ при строительстве и реконструкции зданий, строений, сооружений, проезды и подходы к ним в темное время должны быть освещены в соответствии с требованиями государственных стандартов.

При въезде на строительную площадку должны быть установлены информационные щиты с указанием информации, предусмотренной пунктом 6.2.8 приказа Министерства регионального развития Российской Федерации от 27.12.2010 № 781 «СП 48.13330.2011. Свод правил. Организация строительства. Актуализированная редакция СНиП 12-01-2004».

При необходимости временного использования определенных территорий, не включенных в строительную площадку, для нужд строительства, не представляющих опасности для населения и окружающей среды, режим использования, охраны (при необходимости) и уборки этих территорий определяется соглашением с владельцами этих территорий (для земельных участков, находящихся в муниципальной собственности города Иркутска, земельных участков на территории — с администрацией города Иркутска).

4. Территория строительных площадок при отсутствии канализации оснащается стационарными туалетами или биотуалетами. Устройство выгребных ям запрещается.

5. На строительной площадке необходимо оборудовать (определить) место для сбора ТКО — контейнерной площадки и бункера для складирования крупногабаритных отходов. Накопление строительных отходов объемом свыше одного бункера на строительной площадке запрещается.

6. Отходы, образующиеся при строительстве, ремонте, реконструкции объектов недвижимости, вывозятся по договору со специализированной организацией на специально отведенные места в соответствии с законодательством.

7. Организация, осуществляющая ведение строительных и ремонтных работ, должна предусмотреть и выполнить мероприятия, препятствующие попаданию грунта за пределы строительной площадки, участка производства строительных и ремонтных работ, и обеспечить установку мобильного моечного комплекса для очистки ремонтно-строительной техники от загрязнения на период строительства, производства ремонтных работ.

ГЛАВА 24. ПРОВЕДЕНИЕ РАБОТ ПРИ СТРОИТЕЛЬСТВЕ, РЕМОНТЕ, РЕКОНСТРУКЦИИ ИНЖЕНЕРНОЙ ИНФРАСТРУКТУРЫ

Статья 103. Проведение земляных работ

1. Земляные работы на территории города Иркутска, связанные со строительством, реконструкцией и ремонтом объектов инженерной инфраструктуры, проводятся при наличии разрешения на проведение земляных работ, выданного в случаях и порядке, предусмотренных нормативным правовым актом администрации города Иркутска.

2. Лица, проводящие земляные работы, обязаны выполнить работы:

- 1) по комплексному восстановлению нарушенного земляными работами благоустройства;
- 2) по приведению земельных участков в состояние, пригодное для их использования в соответствии с разрешенным использованием.

ГЛАВА 25. СОДЕРЖАНИЕ ЖИВОТНЫХ

Статья 104. Общие требования по содержанию животных

Владельцы домашних (в том числе сельскохозяйственных животных) обязаны их содержать с соблюдением санитарно-эпидемиологических и ветеринарных требований.

Владельцы животных обязаны поддерживать надлежащее санитарное состояние дома и прилегающей территории: не допускать загрязнения животными подъездов, лестничных клеток, лифтов, а также детских площадок, дорог, улиц, тротуаров и других общественных мест. Если животные оставили экскременты в этих местах, они должны быть убраны владельцами животных в мусорные контейнеры.

ГЛАВА 26. ОТДЕЛЬНЫЕ ТРЕБОВАНИЯ ПО БЛАГОУСТРОЙСТВУ ТЕРРИТОРИИ ГОРОДА ИРКУТСКА

Статья 105. Отдельные требования по благоустройству территории

На территории города Иркутска запрещается:

- 1) загромождение и (или) захлывание придомовой территории, территории общего пользования, прилегающей к частным домовладениям, другой территории общего пользования, ТКО и строительными отходами (строительными материалами), поваленными (в том числе спиленными, срубленными) деревьями, кустарниками, складирование дров, автошин, угля, навоза, металлолома, грунта;
- 2) размещение отходов, снега, грунта вне специально отведенных для этого мест;
- 3) выброс мусора в неустановленные места, а также его закапывание;
- 4) сжигание всех видов отходов на территории домовладения, в мусоросборниках (контейнерных площадках, бункерах, накопителях и др.);
- 5) сжигание отходов, загрязняющих атмосферный воздух, без специальных установок;
- 6) слив ЖКО и технических жидкостей вне специально отведенных для этого мест;
- 7) сброс в водные объекты сточных вод, содержание в которых радиоактивных веществ, пестицидов, агрохимикатов и других опасных для здоровья человека веществ и соединений превышает нормативы допустимого воздействия на водные объекты;
- 8) отправление естественных надобностей человека в общественных местах;
- 9) повреждение и загрязнение малых архитектурных форм (скамеек, фонтанов и др.);
- 10) повреждение или загрязнение покрытия дорог;
- 11) мойка автомашин и других транспортных средств, слив горюче-смазочных материалов на придомовой территории, территории общего пользования (в том числе у водоразборных колонок и в водоохраных зонах);
- 12) производство работ по ремонту транспортных средств, механизмов на придомовой территории сопряженных с шумом, выделением загрязняющих веществ в атмосферный воздух, сбросом загрязненных вод в не отведенные для этих целей места;
- 13) размещение памятников, мемориальных досок и других ритуальных знаков памяти (венки, ленты, фотографии и др.) вне мест, отведенных для этих целей в соответствии с законодательством;
- 14) торговля и оказание платных услуг населению (бытового, развлекательного и иного характера) в местах, не предоставленных в соответствии с законодательством;
- 15) выгул собак и иных домашних животных на клумбах, детских и физкультурных площадках, отведенных территориях образовательных организаций, территориях кладбищ;
- 16) использование вьючных (верховых) животных для организации катания на территориях общего пользования;
- 17) купание животных в местах, предназначенных для купания людей;
- 18) выброс или закапывание трупов животных. В случае гибели животного труп его сдается в пункты приема животных или по заявке владельца животного подлежит захоронению специализированной организацией в специально оборудованных местах (скотомогильниках и др.);
- 19) выпас сельскохозяйственных животных и птиц на земельных участках, не предназначенных для этих целей в соответствии с законодательством.
- 20) крепление к стенам зданий различных растяжек, подвесок, вывесок, указателей (флажштоков и других устройств), установка кондиционеров и спутниковых антенн без соответствующего разрешения;
- 21) самовольное строительство мелких дворовых построек (гаражей, оград) на придомовой территории, территориях общего пользования;
- 22) вывешивание белья, одежды, ковров и прочих предметов на свободных земельных участках, выходящих на городской проезд;

23) размещение отходов тары и упаковки, образующихся в результате осуществления торговой деятельности, строительных отходов в контейнерах и на контейнерных площадках, предназначенных для сбора ТКО и КГО;

24) самовольная установка слагбаумов, ограждений, перегораживание проходов, проездов внутридворовых территорий и других территорий общего пользования;

25) самовольное устройство освещения и подключение к сетям освещения;

26) загрязнение территории нефтепродуктами, спецжидкостями;

27) складирование засоленного, загрязненного снега, а также снега, содержащего отходы, на ледовом покрове рек и озер, на их берегах, в пределах водоохранной зоны, сбрасывание снега и льда в открытые водоемы;

28) складирование тары, запасов товаров в неотведенных местах у торговых предприятий, предприятий общественного питания, других мест торговли;

29) уничтожение, повреждение деревьев, кустарников, других зеленых насаждений, сучьев и ветвей деревьев и кустарников, клумб, цветников, газонов, иные элементов озеленения;

30) несанкционированный снос, обрезка, пересадка зеленых насаждений;

31) размещение на зеленых насаждениях объявлений, номерных знаков, различных указателей, крепление любым способом к зеленым насаждениям проводов, использование деревьев для подвешивания гамаков, качелей, веревок, сушки белья; нанесение на деревья надписей, надрезов.

32) производство строительных и ремонтных работ без ограждения зеленых насаждений щитами, гарантирующими их защиту от повреждений;

33) добыча растительной земли, песка и иное повреждение плодородного слоя озелененных территорий, территорий общего пользования;

34) стоянка транспортных средств на детских или физкультурных площадках, газонах и иных озелененных территориях, хранение (размещение) разукрупленного транспортного средства на тротуарах, обочинах, проезжей части дороги, придомовой и внутриквартальной территории, детских и спортивных площадках, газонах и иных озелененных территориях общего пользования;

35) движение автотранспортных средств (кроме автомобилей специального назначения) в пределах рекреационных зон, за исключением их движения по дорогам, стоянки на дорогах и в специально оборудованных местах, имеющих твердое покрытие.

РАЗДЕЛ VIII ПОРЯДОК И МЕХАНИЗМЫ ОБЩЕСТВЕННОГО УЧАСТИЯ В ПРОЦЕССЕ БЛАГОУСТРОЙСТВА

ГЛАВА 27. ПОРЯДОК И МЕХАНИЗМЫ ОБЩЕСТВЕННОГО УЧАСТИЯ В ПРОЦЕССЕ БЛАГОУСТРОЙСТВА ТЕРРИТОРИИ ГОРОДА ИРКУТСКА

Статья 106. Формы участия заинтересованных лиц в процессе благоустройства

Для осуществления участия заинтересованных лиц в процессе благоустройства, территории города Иркутска используются следующие формы:

совместное определение целей и задач по развитию территории, инвентаризация проблем и потенциалов среды;

определение основных видов активностей, функциональных зон общественных пространств;

обсуждение и выбор типа оборудования, малых архитектурных форм, включая определение их функционального назначения, соответствующих габаритов, стилистического решения, материалов;

консультации в выборе типов покрытий, с учетом функционального зонирования территории;

консультации по предполагаемому типу озеленения;

консультации по предполагаемому типу освещения и осветительного оборудования;

участие в разработке проекта, обсуждение решений с архитекторами, ландшафтными архитекторами, проектировщиками и другими профильными специалистами;

одобрение проектных решений участниками процесса проектирования и будущими пользователями, включая местных жителей, собственников соседних территорий и других заинтересованных лиц;

осуществление общественного контроля в соответствии с Федеральным законом от 21.07.2014 г. № 212-ФЗ «Об основах общественного контроля в Российской Федерации».

Статья 107. Способы информирования заинтересованных лиц о проектах благоустройства, реализуемых на территории города Иркутска

Информирование заинтересованных лиц о проектах благоустройства реализуемых на территории города Иркутска, осуществляется следующими способами:

1) обеспечение сбора информации, «онлайн» участия и регулярной информирования о ходе проекта на официальном сайте города Иркутска в информационно-телекоммуникационной сети «Интернет»;

2) взаимодействие со средствами массовой информации, охватывающими потенциальные аудитории проекта;

3) вывешивание афиш и объявлений на информационных досках в подъездах жилых домов, расположенных в непосредственной близости к проектируемому объекту благоустройства, а также на специальных стендах на самом объекте; в наиболее посещаемых местах, в холлах наиболее посещаемых объектов;

4) информирование жителей через образовательные организации, в том числе школьные проекты: организация конкурса рисунков, сборы пожеланий, сочинений, макетов, проектов, распространение анкет и приглашения для родителей учащихся;

5) индивидуальные приглашения граждан лично, по электронной почте или по телефону;

6) установка интерактивных стендов с устройствами для заполнения и сбора анкет, установка стендов для сбора предложений по благоустройству в местах пребывания большого количества людей;

7) использование социальных сетей и интернет-ресурсов для обеспечения донесения информации до различных общественных объединений и профессиональных сообществ.

Статья 108. Выявление общественного мнения

1. Для выявления общественного мнения о проектах благоустройства реализуемых на территории города Иркутска, могут использоваться следующие инструменты: анкетирование, опросы, интервьюирование, картирование, проведение фокус-групп, работа с отдельными группами пользователей, организация проектных семинаров, организация проектных мастерских (воркшопов), проведение общественных обсуждений, проведение дизайн-игр с участием взрослых и детей, организация проектных мастерских со школьниками и студентами, школьные проекты (рисунки, сочинения, пожелания, макеты), проведение оценки эксплуатации территории.

2. Отчеты о проведении указанных мероприятий и их видеозапись размещаются на WEB-портале органов местного самоуправления города Иркутска в сети «Интернет» (www.admirk.ru).

РАЗДЕЛ IX. ПОРЯДОК КОНТРОЛЯ ЗА СОБЛЮДЕНИЕМ ПРАВИЛ БЛАГОУСТРОЙСТВА

ГЛАВА 28. КОНТРОЛЬ ЗА СОБЛЮДЕНИЕМ ПРАВИЛ БЛАГОУСТРОЙСТВА

Статья 109. Порядок осуществления контроля за соблюдением настоящих Правил

1. Контроль за соблюдением настоящих Правил осуществляется должностными лицами администрации города Иркутска, уполномоченными на составление протоколов об административных правонарушениях, предусмотренных Законом Иркутской области от 30.12.2014 г. № 173-ОЗ «Об отдельных вопросах регулирования административной ответственности в области благоустройства территорий муниципальных образований Иркутской области».

При осуществлении контроля указанные должностные лица осуществляют проверку поступившей к ним информации о нарушении гражданами, должностными лицами, юридическими лицами настоящих Правил, в том числе, при возможности, осуществляют фото или видео фиксацию нарушений настоящих Правил.

2. В случае выявления нарушения гражданами, должностными лицами, юридическими лицами настоящих Правил должностными лицами администрации города Иркутска, уполномоченными на составление протоколов об административных правонарушениях, предусмотренных Законом Иркутской области от 30.12.2014 г. № 173-ОЗ «Об отдельных вопросах регулирования административной ответственности в области благоустройства территорий муниципальных образований Иркутской области» указанные должностные лица возбуждают дела об административных правонарушениях и составляют соответствующие протоколы об административных правонарушениях.

3. Наложение административного взыскания не освобождает виновных лиц от обязанности устранения допущенных им правонарушений и возмещения ущерба в полном объеме.

Статья 110. Ответственность за нарушение настоящих Правил

За несоблюдение требований, предусмотренных настоящими Правилами, граждане, должностные лица и юридические лица несут ответственность в соответствии с законодательством.

РАЗДЕЛ X. ЗАКЛЮЧИТЕЛЬНЫЕ И ПЕРЕХОДНЫЕ ПОЛОЖЕНИЯ

Статья 111. Особенности применения отдельных норм

1. Требования к благоустройству отдельных объектов и их элементов, предусмотренные настоящими Правилами, применяются к объектам, возводимым (вводимым в эксплуатацию) после введения в действия настоящих Правил, а также учитываются в случае капитального ремонта или реконструкции ранее возведенных объектов.



2. Информационные конструкции подлежат приведению в соответствие с требованиями настоящих Правил до 31 июля 2018 года.

Объекты информационного оформления, размещенные на основании Согласований на установку и (или) размещение объектов информационного оформления, которые не содержат информацию о сроке их действия (бессрочные согласования), подлежат приведению в соответствие с требованиями, установленными настоящими Правилами, в срок до 31 июля 2018 года.

Информационные конструкции, в отношении которых будут утверждены архитектурно-художественные концепции, подлежат приведению в соответствие с требованиями соответствующих архитектурно-художественных концепций в течение 90 (девяноста) дней со дня их утверждения.

Информационные конструкции, размещенные в виде временных выносных щитовых конструкций (штендеров, указателей), подлежат демонтажу со дня вступления в силу настоящих Правил.

3. Паспорта фасадов зданий, введенных в эксплуатацию до дня вступления в силу настоящих Правил, подлежат оформлению собственниками зданий (за исключением индивидуальных жилых домов) и согласованию администрацией города Иркутска не позднее двух лет со дня вступления в силу настоящих Правил.

**Приложение № 1
к Правилам благоустройства территории города Иркутска**

ГРАНИЦЫ ТЕРРИТОРИИ ИСТОРИЧЕСКОГО ПОСЕЛЕНИЯ



Условные обозначения
 - Границы исторического поселения регионального значения

**Приложение № 2
к Правилам благоустройства территории города Иркутска**

**СОГЛАШЕНИЕ
О БЛАГОУСТРОЙСТВЕ ПРИЛЕГАЮЩЕЙ ТЕРРИТОРИИ
(примерная форма)**

№ _____ г. «___» _____ 20__ г.

Администрация города Иркутска в лице _____,
 (должность, фамилия, имя, отчество)
 на основании распоряжения мэра города Иркутска от 19.05.2006 Г. № 031-10-650/6 «О делегировании полномочий», именуемая в дальнейшем Администрация, с одной стороны, и _____

(фамилия, имя, отчество физического лица либо наименование юридического лица)
 в лице _____ <1>,
 (должность, фамилия, имя, отчество) (вид, серия и номер _____ <2>,
 действующего(ей) на основании _____ <1>,
 (номер и дата доверенности либо наименование и реквизиты документов, дающих право выступать от имени юридического лица без доверенности)
 именуемый(ая, ое) в дальнейшем Исполнитель, с другой стороны, вместе именуемые Стороны, заключили настоящее соглашение о нижеследующем:

- ПРЕДМЕТ СОГЛАШЕНИЯ**
 - Настоящее Соглашение заключено в соответствии с Федеральным законом «Об общих принципах организации местного самоуправления в Российской Федерации», решением Думы города Иркутска от _____ № _____ «О Правилах благоустройства территории города Иркутска» между Администрацией и Исполнителем о благоустройстве территории, прилегающей к объекту, расположенному по адресу: город Иркутск, _____, именуемому в дальнейшем Объект.
 - Настоящее Соглашение является безвозмездным и не предполагает расчетов между Сторонами.
- ОБЯЗАННОСТИ СТОРОН**
 - Исполнитель обязан:
 - Обеспечить благоустройство прилегающей к Объекту территории в границах земельного участка в соответствии с Схематической картой благоустройства прилегающей территории (приложение № 1 к настоящему Соглашению) за счет собственных средств.
 - Соблюдать срок (периодичность) проведения мероприятий по благоустройству прилегающей к Объекту территории в соответствии с графиком выполнения мероприятий (приложение № 2 к настоящему Соглашению).
 - Обеспечить выполнение обязанностей, предусмотренных настоящим Соглашением.
 - Администрация обязана:
 - Осуществлять контроль за качеством и сроками (периодичностью) проведения Исполнителем мероприятий по благоустройству прилегающей к Объекту территории с составлением актов о недостатках выполненных мероприятий, не вмешиваясь при этом в деятельность Исполнителя.
 - Консультировать Исполнителя по вопросам осуществления благоустройства прилегающей территории.
 - Администрация вправе:
 - При выявлении фактов неисполнения или ненадлежащего исполнения Исполнителем обязательств, предусмотренных настоящим Соглашением, требовать устранения таких нарушений.
- СРОК ДЕЙСТВИЯ СОГЛАШЕНИЯ**

- Настоящее Соглашение заключено на срок с «___» _____ 20__ г. по «___» _____ 20__ г. и вступает в силу с момента его подписания.
- Соглашение может быть расторгнуто досрочно, по согласию Сторон, в письменной форме.
- ОТВЕТСТВЕННОСТЬ СТОРОН**
 - В случае неисполнения или ненадлежащего исполнения условий соглашения Стороны несут ответственность в соответствии с действующим законодательством.
 - Ущерб, причиненный Исполнителем третьим лицам в результате исполнения и (или) неисполнения своих обязательств по настоящему Соглашению, возмещается им самостоятельно.
- ЗАКЛЮЧИТЕЛЬНЫЕ ПОЛОЖЕНИЯ**
 - Настоящее Соглашение заключено в двух экземплярах, имеющих одинаковую юридическую силу, по одному экземпляру для каждой из Сторон.
 - Любые изменения и дополнения к настоящему Соглашению производятся по согласию Сторон в письменной форме.
 - Если ни одна из Сторон не заявит о прекращении Соглашения не менее чем за 30 дней до окончания срока его действия, то действие Соглашения продлевается на один год и на тех же условиях (за исключением работ, предполагающих в соответствии с Графиком выполнения мероприятий по благоустройству прилегающей к объекту территории (приложение № 2 к настоящему Соглашению) однократное исполнение, своевременно выполненным Исполнителем).
 - Споры, возникшие по настоящему Соглашению, между Сторонами, разрешаются путем переговоров между ними. При недостижении согласия в ходе переговоров стороны вправе обратиться в суд.
- ПРОЧИЕ УСЛОВИЯ**
 - К настоящему Соглашению прилагаются Схематическая карта благоустройства прилегающей к Объекту территории, график выполнения работ по благоустройству прилегающей к Объекту территории, являющиеся его неотъемлемой частью.

7. АДРЕСА И ПОДПИСИ СТОРОН

Администрация	Исполнитель
_____	_____
(адрес)	(адрес)
_____	_____
(должность, фамилия, имя, отчество)	(должность <1>, фамилия, имя, отчество)
_____	_____
(подпись)	(подпись)
М.П.	М.П. (при наличии)

<1> — предусматривается в соглашении в случае, когда Исполнителем является юридическое лицо;
 <2> — предусматривается в соглашении в случае, когда Исполнителем является физическое лицо.

**Приложение № 1
к Соглашению о благоустройстве прилегающей территории
№ _____
от «___» _____ 20__ г.**

**СХЕМАТИЧЕСКАЯ КАРТА
БЛАГОУСТРОЙСТВА ПРИЛЕГАЮЩЕЙ К ОБЪЕКТУ ТЕРРИТОРИИ**

_____ (адрес Объекта)
 Схематическая карта
 благоустройства прилегающей к Объекту территории

- Перечень мероприятий по благоустройству:
- Сбор и вывоз коммунальных отходов с прилегающей территории.
 - Сбор и вывоз снега с прилегающей территории.
 - Покос травы на прилегающей территории.
 - Уход за зелеными насаждениями (без проведения земляных работ), расположенными на прилегающей территории.
 - ...

Администрация	Исполнитель
_____	_____
(адрес)	(адрес)
_____	_____
(должность, фамилия, имя, отчество)	(должность <1>, фамилия, имя, отчество)
_____	_____
(подпись)	(подпись)
М.П.	М.П. (при наличии)

<1> — предусматривается в соглашении в случае, когда Исполнителем является юридическое лицо.
**Приложение № 2
к Соглашению о благоустройстве прилегающей территории
№ _____
от «___» _____ 20__ г.**

**ГРАФИК
ВЫПОЛНЕНИЯ МЕРОПРИЯТИЙ ПО БЛАГОУСТРОЙСТВУ ПРИЛЕГАЮЩЕЙ К
ОБЪЕКТУ ТЕРРИТОРИИ**

№ п/п	Вид работ	Дата (периодичность) выполнения работ

Администрация	Исполнитель
_____	_____
(адрес)	(адрес)
_____	_____
(должность, фамилия, имя, отчество)	(должность <1>, фамилия, имя, отчество)
_____	_____
(подпись)	(подпись)
М.П.	М.П. (при наличии)

<1> — предусматривается в соглашении в случае, когда Исполнителем является юридическое лицо.

**Приложение № 3
к Правилам благоустройства территории города Иркутска**

**РЕКОМЕНДУЕМЫЕ ГРАНИЦЫ
ПРИЛЕГАЮЩИХ ТЕРРИТОРИЙ ПРИ СОСТАВЛЕНИИ СХЕМАТИЧЕСКОЙ КАРТЫ
БЛАГОУСТРОЙСТВА ПРИЛЕГАЮЩЕЙ ТЕРРИТОРИИ**

При составлении схематической карты благоустройства прилегающей территории границы прилегающей территории определяются:

- для отдельно стоящих нестационарных торговых объектов:
 - на территориях жилых зон — в пределах 10 метров по периметру от границ объекта, за исключением земельного участка, входящего в состав общего имущества собственников помещений в многоквартирных домах;
 - на территориях общего пользования — в пределах 10 метров по периметру от границ объекта;
 - на территориях производственных зон — в пределах 5 метров по периметру от границ объекта;
 - на остановочных площадках общественного транспорта — в пределах 10 метров по периметру от границ объекта;
 - на прочих территориях — в пределах 5 метров по периметру от границ объекта;
- для сгруппированных на одной территории двух и более нестационарных торговых объектов — в пределах 20 метров по периметру от границ объекта;
- для розничных рынков, ярмарок, торговых комплексов — в пределах 50 метров по периметру от границ предоставленного земельного участка;



4) для индивидуальных жилых домов — в пределах 10 метров по периметру от границ земельного участка домовладения, а со стороны въезда (входа) — до края тротуара, газона, прилегающих к дороге, при их отсутствии — до края проезжей части дороги;

5) для многоквартирных жилых домов (за исключением нежилых помещений в многоквартирных домах) — в пределах 50 метров по периметру от фасада дома (в случае если земельный участок под многоквартирным жилым домом не сформирован) или от границ сформированного земельного участка (в случае если земельный участок под многоквартирным жилым домом сформирован). При наличии дороги в зоне территории многоквартирного жилого дома, за исключением дворовых проездов, прилегающая территория закрепляется до края проезжей части дороги;

6) для нежилых помещений многоквартирного дома, не относящихся к общему имуществу, в том числе встроенных и пристроенных нежилых помещений:

— в длину помещения — по всей протяженности помещения;

— по ширине помещения — в пределах 10 метров от фасада многоквартирного жилого дома, при наличии дороги в зоне территории многоквартирного жилого дома прилегающая территория закрепляется до края проезжей части дороги;

7) для нежилых зданий — в пределах 25 метров по периметру от фасада здания, а в случае расположения здания вдоль дороги — от фасада здания и до края проезжей части дороги;

8) для нежилых зданий (комплекса зданий), имеющих ограждение, — в пределах 25 метров по периметру от ограждения здания (комплекса зданий);

9) для стоянок транспортных средств — в пределах 25 метров по периметру от границ предоставленного земельного участка;

10) для промышленных объектов — в пределах 50 метров по периметру от границ предоставленного земельного участка;

11) для строительных площадок — в пределах 15 метров по периметру от ограждения земельного участка, предоставленного под строительство;

12) для отдельно стоящих на территориях общего пользования тепловых, трансформаторных подстанций, зданий и сооружений инженерно-технического назначения — в пределах 5 метров по периметру от границ указанных объектов;

13) для гаражно-строительных кооперативов, садоводческих, огороднических и дачных объединений — в пределах 25 метров по периметру от границ предоставленного земельного участка;

14) для автозаправочных станций, автогазозаправочных станций — в пределах 50 метров по периметру от границ предоставленного земельного участка, включая подъезды к указанным объектам;

15) для организаций, осуществляющих образовательную деятельность, — в пределах 5 метров по периметру от границ территории организации;

16) для автомобильных дорог — в пределах 15 метров от края проезжей части;

17) для железнодорожных путей общего пользования и промышленного железнодорожного транспорта — в пределах полосы отвода (откосы выемок и насыпей, проезды, переходы через пути);

18) для обособленных трамвайных путей — по 0,7 метра от крайнего рельса с каждой стороны пути вне зависимости от ширины междупутья;

19) для территорий, прилегающих к контейнерным площадкам, — в пределах 10 метров по периметру от границ контейнерной площадки;

20) для территорий, прилегающих к входам в подземные и надземные пешеходные переходы, — в пределах 5 метров по периметру от наземной части перехода или вестибюля;

21) для территорий, прилегающих к наземным, надземным сетям инженерно-технического обеспечения, — в пределах 5 метров по всей протяженности сети в каждую сторону сети;

22) для территорий, прилегающих к рекламным конструкциям, — в пределах 5 метров по периметру (радиусу) от основания конструкции. В случае наложения прилегающих территорий двух объектов размер прилегающей территории каждого объекта в пределах зоны наложения определяется исходя из принципа равно удаленности границ прилегающих территорий.

Приложение № 4

к Правилам благоустройства территории города Иркутска


**ТРЕБОВАНИЯ
К РАЗМЕЩЕНИЮ ИНФОРМАЦИОННЫХ КОНСТРУКЦИЙ В ГОРОДЕ ИРКУТСКЕ
(ГРАФИЧЕСКОЕ ПРИЛОЖЕНИЕ)**

1. Информационные конструкции (вывески/объекты информационного оформления) могут состоять из следующих элементов:

- информационное поле (текстовая часть);
- декоративно-художественные элементы (логотип и т.п.).

Высота декоративно-художественных элементов не должна превышать высоту текстовой части вывески более чем в полтора раза.

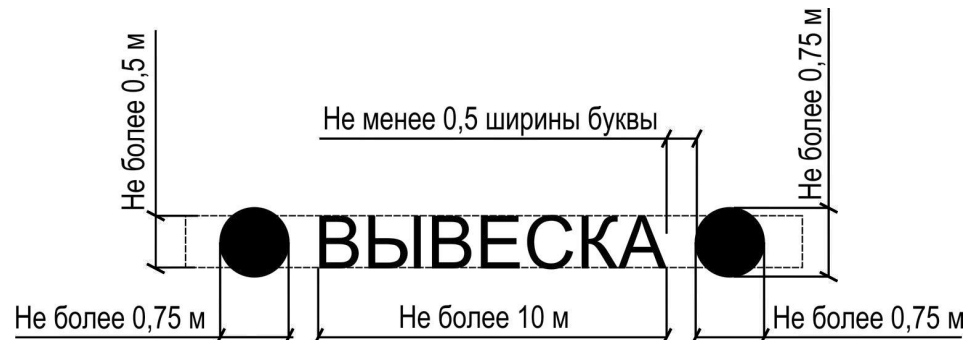
Высота текстовой части вывески должна быть не более 0,5 м.

 - Декоративно-художественный элемент

ВЫВЕСКА - Текстовая часть

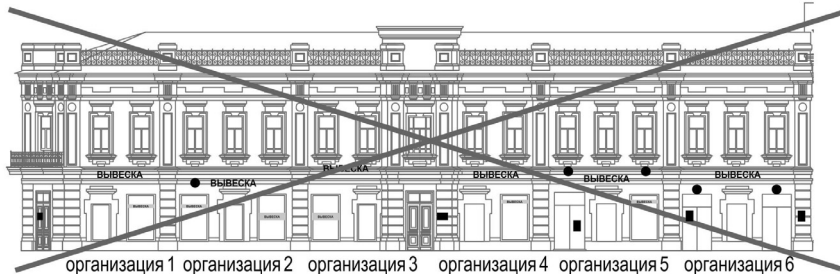


2. Информационные конструкции допускается размещать в виде комплекса идентичных взаимосвязанных элементов одной информационной конструкции.

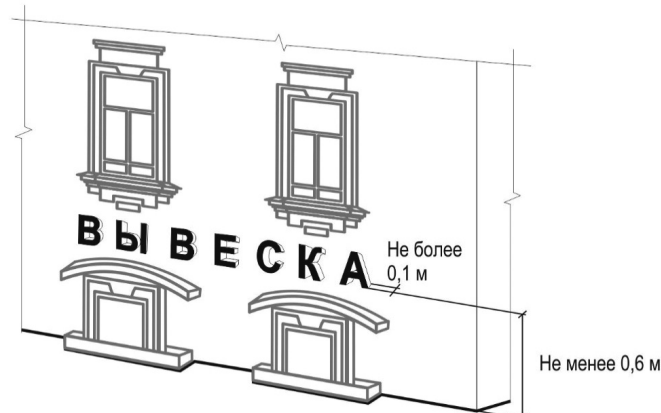
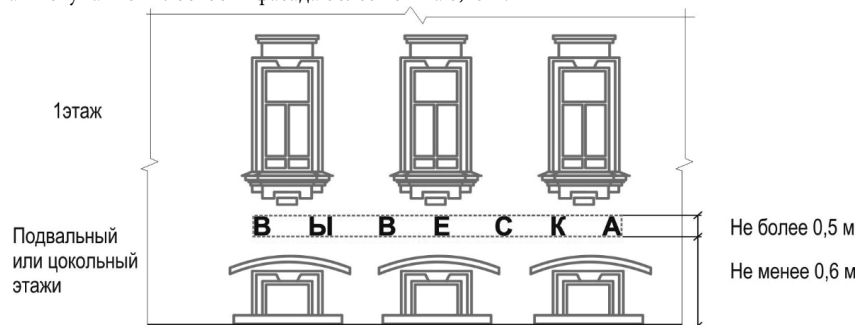


3. Организации, индивидуальные предприниматели осуществляют размещение информационных конструкций на плоских участках фасада, свободных от архитектурных деталей, исключительно в пределах площади внешних поверхностей здания, строения, сооружения, соответствующей размерам помещений, занимаемых данными организациями, индивидуальными предпринимателями.

При размещении на одном фасаде здания одновременно вывесок нескольких организаций, индивидуальных предпринимателей, указанные вывески размещаются в один высотный ряд на единой горизонтальной линии (на одном уровне, высоте).



4. В случае если помещения располагаются в подвальных или цокольных этажах зданий, строений, сооружений и отсутствует возможность размещения вывесок в соответствии с требованиями пункта 3 настоящих требований, вывески могут быть размещены над окнами подвального или цокольного этажа, но не ниже 0,60 м от уровня земли до нижнего края настенной конструкции. При этом вывеска не должна выступать от плоскости фасада более чем на 0,10 м.





5. Максимальный размер информационных конструкций, размещаемых организациями, индивидуальными предпринимателями на внешних поверхностях зданий, строений, сооружений, не должен превышать:

- по высоте — 0,50 м, за исключением размещения вывески на фризе (фриз — отделка верхней части сооружения в виде сплошной полосы, которая расположена ниже карниза);
 - по длине — 70 процентов от длины фасада, соответствующей помещению, занимаемым данными организациями, индивидуальными предпринимателями, но не более 15 м для единичной конструкции.
- Размещение единичного элемента

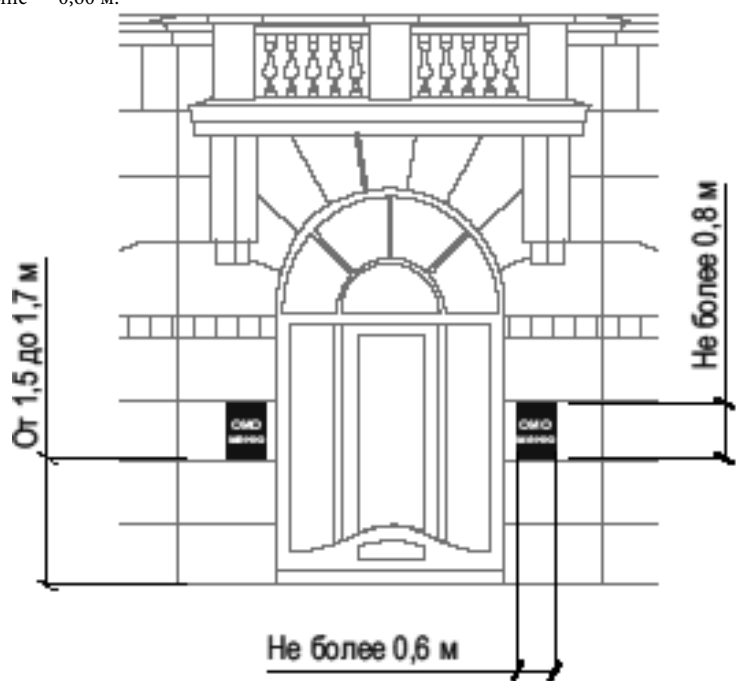


6. При размещении информационных конструкций в пределах 70 процентов от длины фасада в виде комплекса идентичных взаимосвязанных элементов (информационное поле (текстовая часть) и декоративно-художественные элементы) максимальный размер информационного поля не может превышать 10 м в длину, а декоративно-художественные элементы 0,75 м.



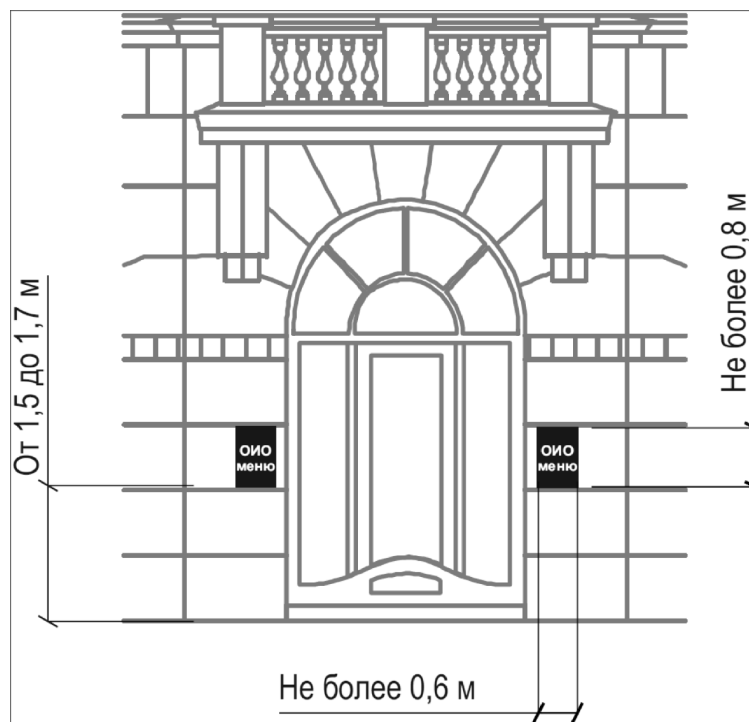
7. Максимальный размер информационных конструкций, содержащих сведения об ассортименте блюд, напитков и продуктов питания, предлагаемых при предоставлении ими указанных услуг, в том числе с указанием их массы/объема и цены (меню), не должен превышать:

- по высоте — 0,80 м;
- по длине — 0,60 м.

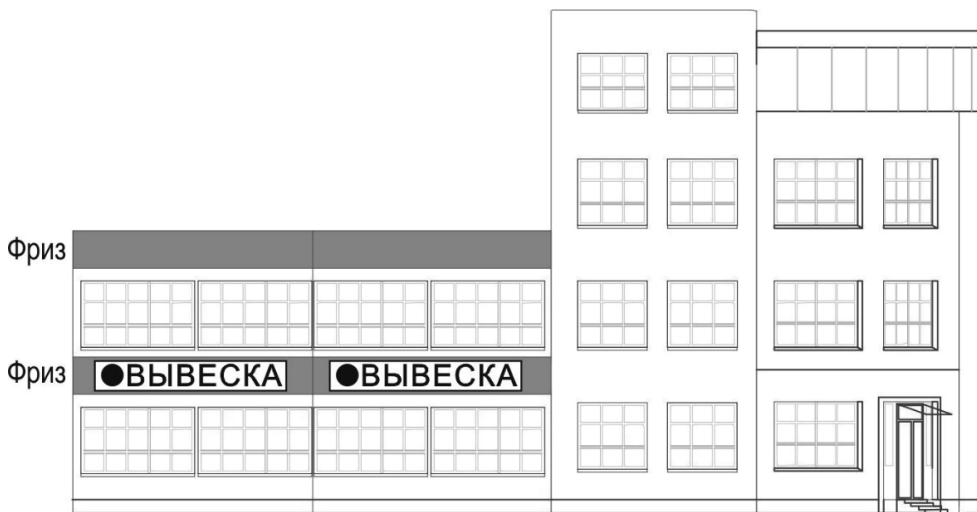



8. Информационные конструкции размещаются справа или слева от главного входа в здание, строение, сооружение.

Размер информационных конструкций, предназначенных для информирования населения о наименовании юридического лица, его ведомственной принадлежности и режиме работы (учрежденческие доски, режимные таблички) должен быть не более 0,4 м по горизонтали, 0,6 м по вертикали, высота букв и цифр надписей — не более 0,10 м.

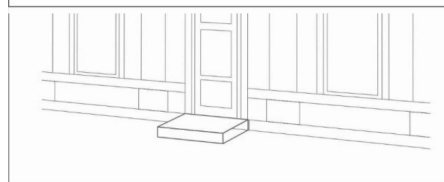
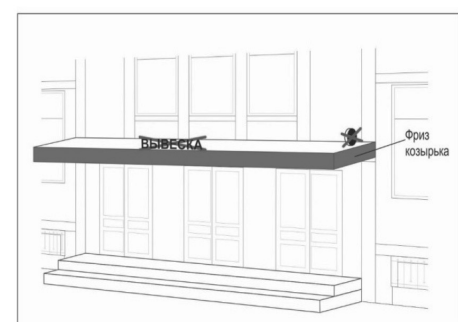


9. При наличии на фасаде здания, строения, сооружения фриза информационная конструкция размещается исключительно на фризе, на всю высоту фриза.



10. При наличии на фасаде здания, строения, сооружения козырька настенная конструкция может быть размещена на фризе козырька, в габаритах указанного фриза.

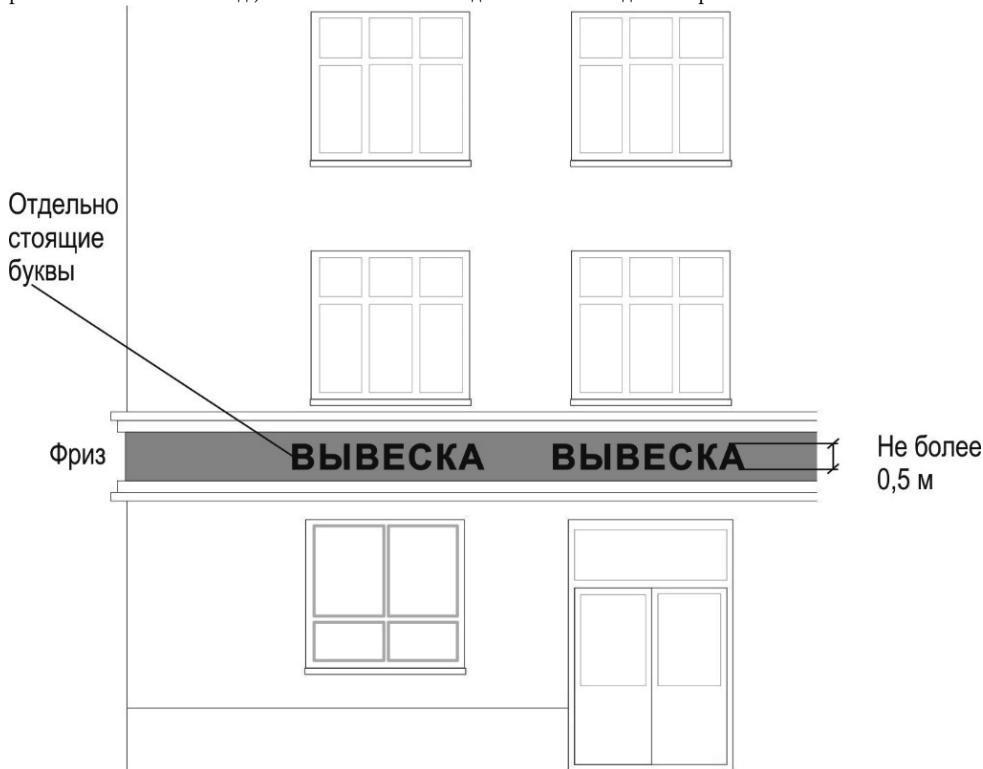
Запрещается размещение информационной конструкции непосредственно на конструкции козырька.



11. Информационное поле информационных конструкций, размещаемых на фасадах зданий, являющихся объектами культурного наследия (памятниками истории и культуры), построенными до 1953

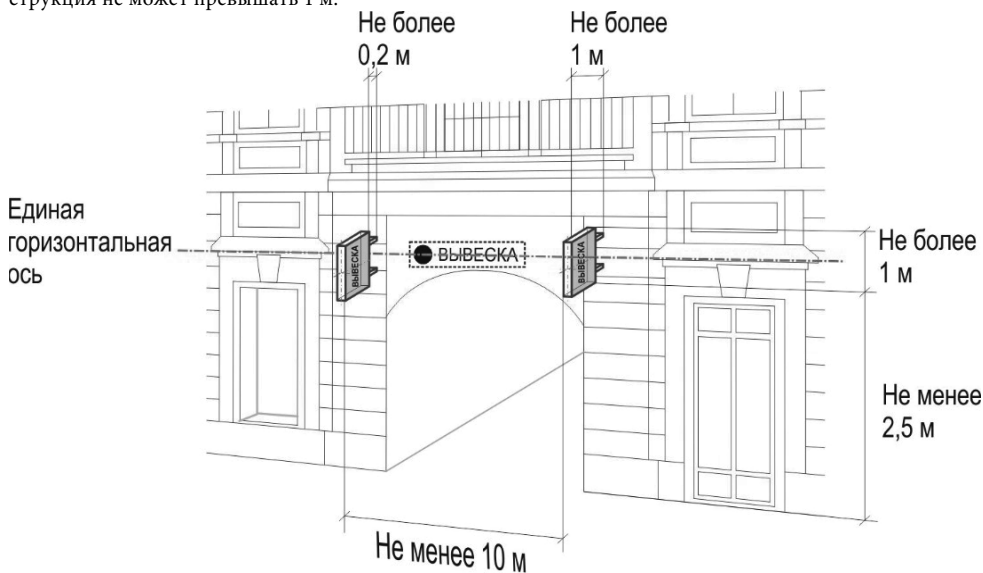


года включительно, а также на зданиях, строениях, сооружениях, находящихся на территории в границах исторического поселения должно выполняться из отдельных элементов (букв, обозначений, декоративных элементов и т.д.) без использования подложки основы для их крепления.



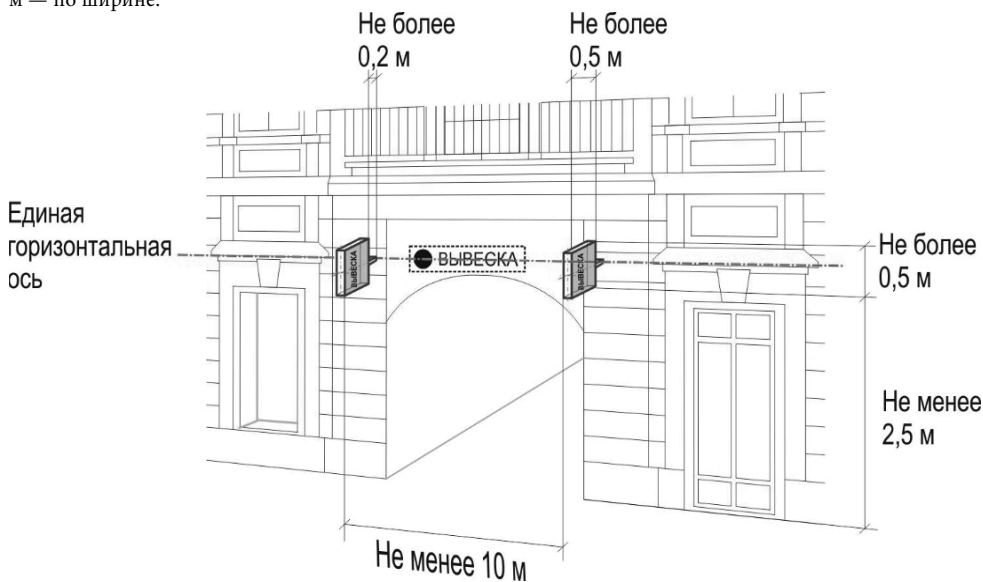
12. Информационные конструкции, выполненные в виде консолей (выступающие из стены перпендикулярно к поверхности фасада) — располагаются в одной горизонтальной плоскости фасада, у арок, на границах и внешних углах зданий, строений, сооружений.

Расстояние между консольными конструкциями не может быть менее 10 м. Расстояние от уровня земли до нижнего края консольной конструкции должно быть не менее 2,50 м. Консольная конструкция не должна находиться более чем на 0,20 м от края фасада, а ее крайняя точка лицевой стороны — на расстоянии более чем 1 м от плоскости фасада. В высоту консольная конструкция не может превышать 1 м.



При наличии на фасаде здания, строения, сооружения настенных конструкций консольные конструкции располагаются с ними на единой горизонтальной оси.

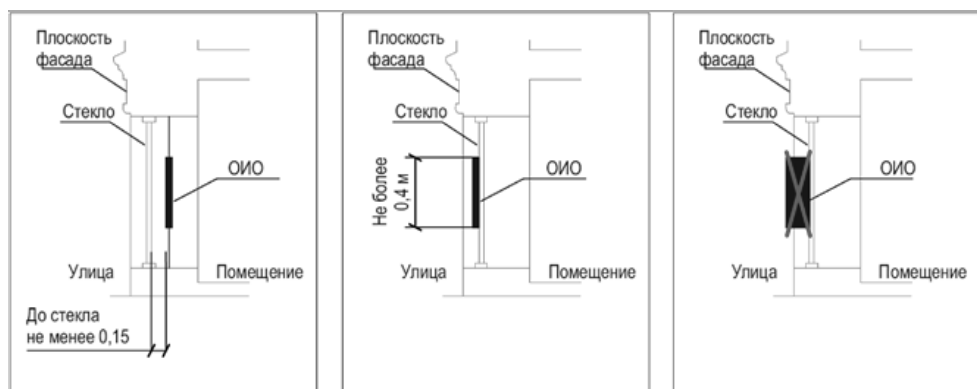
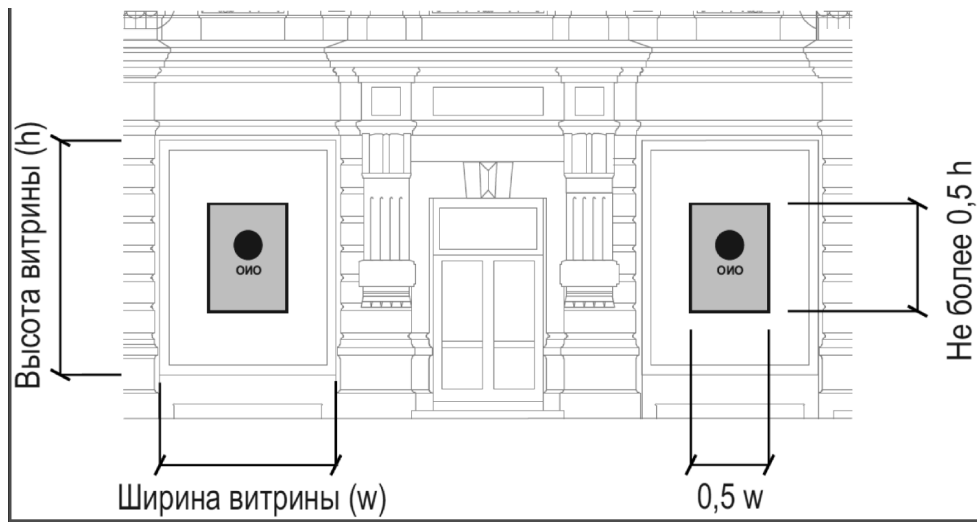
13. Максимальные параметры (размеры) консольных конструкций, размещаемых на фасадах зданий, являющихся объектами культурного наследия (памятниками истории и культуры), а также зданий, строений, сооружений, построенных до 1953 года включительно, а также на объектах, находящихся на территории в границах исторического поселения, не должны превышать 0,50 м — по высоте и 0,50 м — по ширине.



14. Информация, размещаемая в витрине, на внешней и/или с внутренней стороны остекления витрины зданий, строений, сооружений.

Максимальный размер информационной конструкции (включая электронные носители — экраны), размещаемой в витрине, а также с внутренней стороны остекления витрины, не должен превышать половины размера остекления витрины по высоте и половины размера остекления витрины по длине.

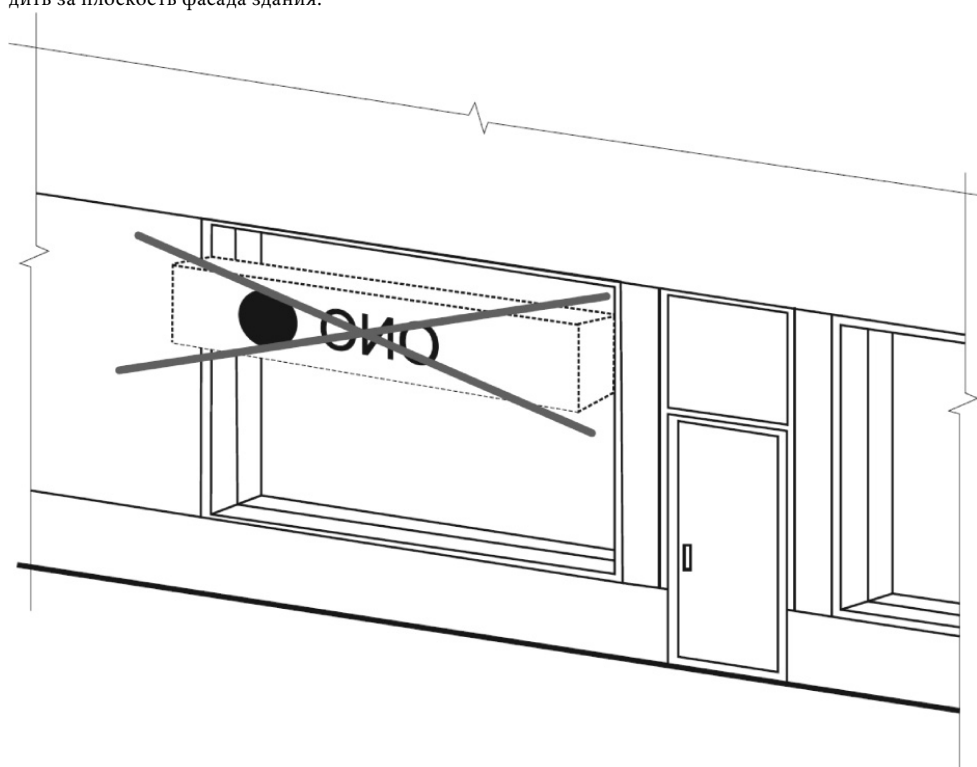
При размещении информационной конструкции в витрине (с ее внутренней стороны) расстояние от остекления витрины до информационной конструкции должно составлять не менее 0,15 м.

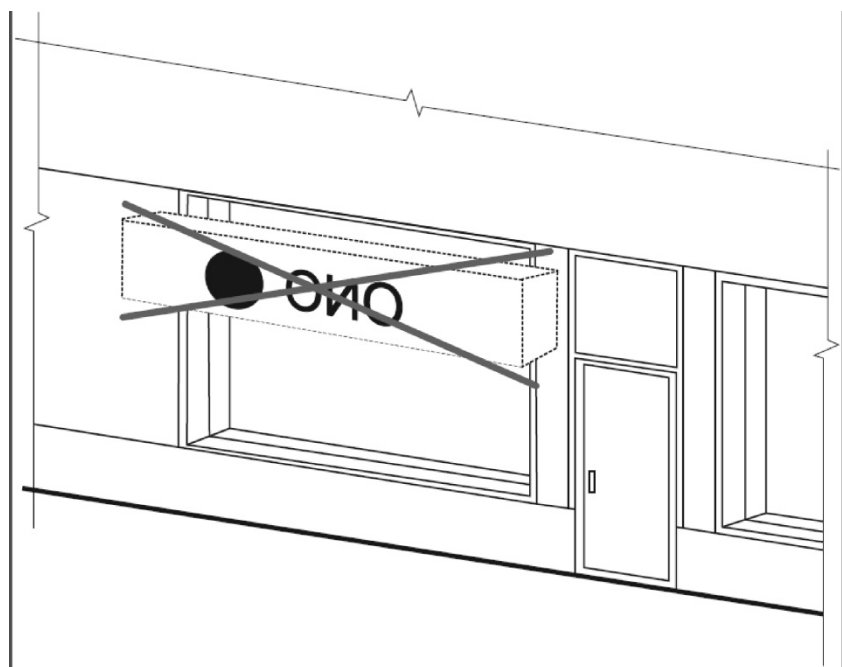


15. Размеры информационной конструкции, размещаемой на внешней стороне витрины, не должны превышать в высоту 0,40 м, в длину — длину остекления витрины.

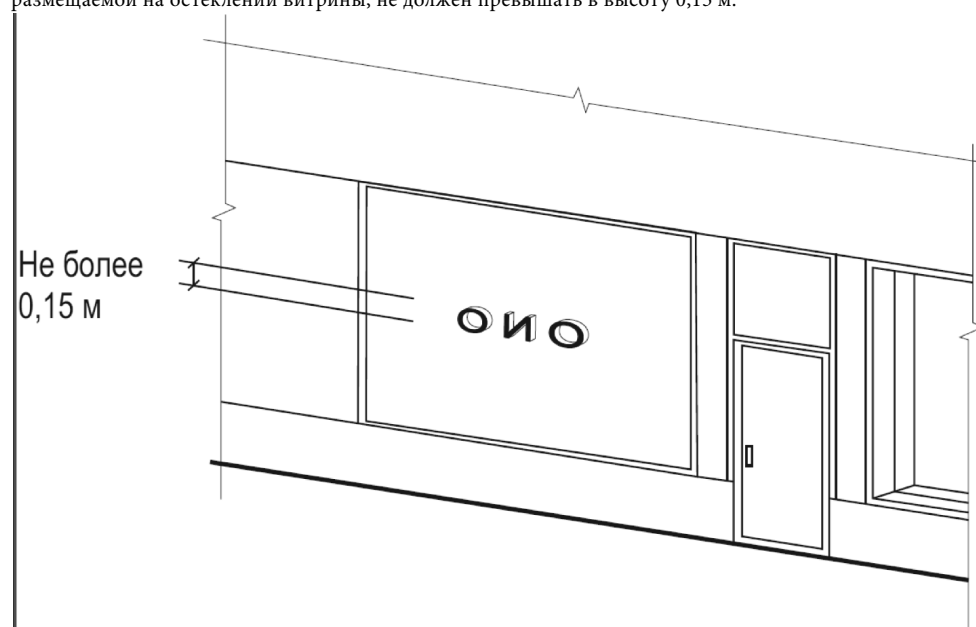


16. Информационные конструкции, размещенные на внешней стороне витрины, не должны выходить за плоскость фасада здания.





17. Непосредственно на остеклении витрины допускается размещение информационной конструкции в виде отдельных букв и декоративных элементов. При этом максимальный размер букв вывески, размещаемой на остеклении витрины, не должен превышать в высоту 0,15 м.

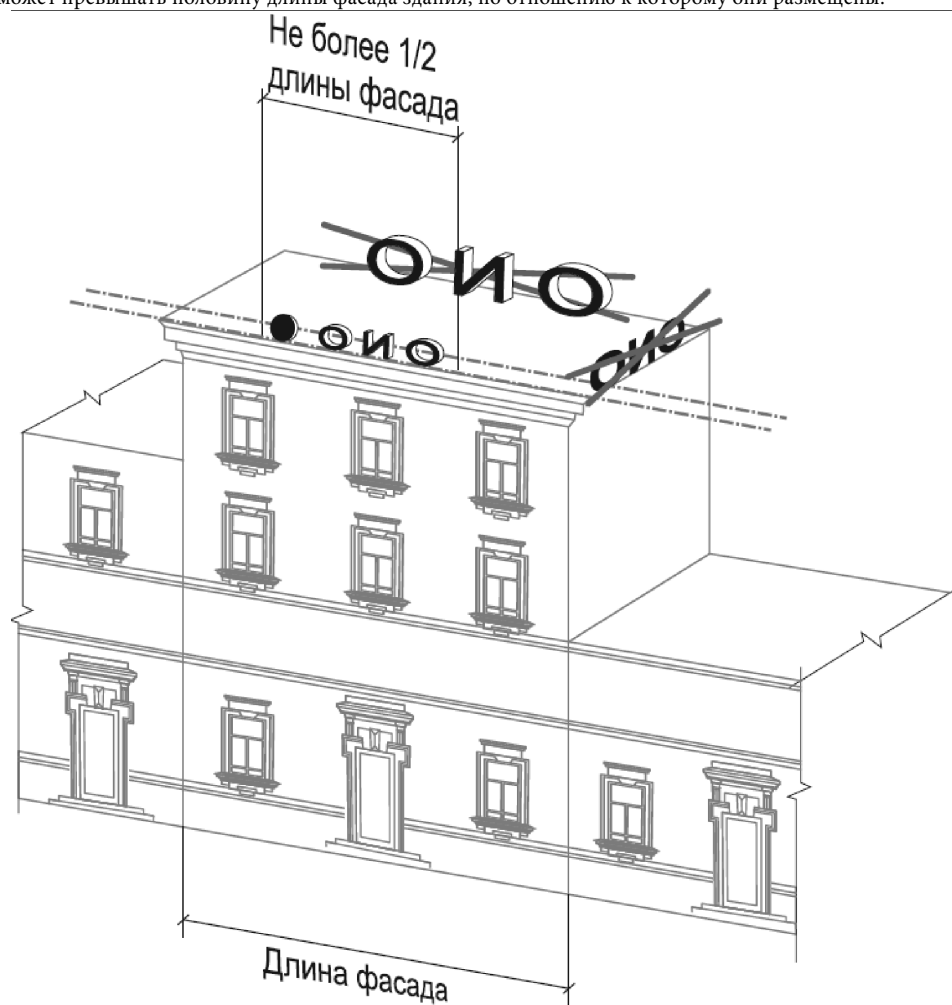


18. На крыше одного здания, строения, сооружения может быть размещена только одна информационная конструкция. При этом владелец такой конструкции должен занимать все здание, строение, сооружение.

Установка информационной конструкции на крыше здания, строения, сооружения осуществляется на основании проекта установки такой конструкции, содержащего техническую и эксплуатационную документацию.

Информационная конструкция (вывеска), допускаемая к размещению на крышах зданий, строений, сооружений, представляет собой объемные символы, которые могут быть оборудованы исключительно внутренним подсветом. Информационная конструкция должна быть оборудована системой аварийного отключения от сети электропитания, а также соответствовать требованиям пожарной безопасности.

Длина информационной конструкции, размещаемая на крыше здания, строения, сооружения, не может превышать половину длины фасада здания, по отношению к которому они размещены.

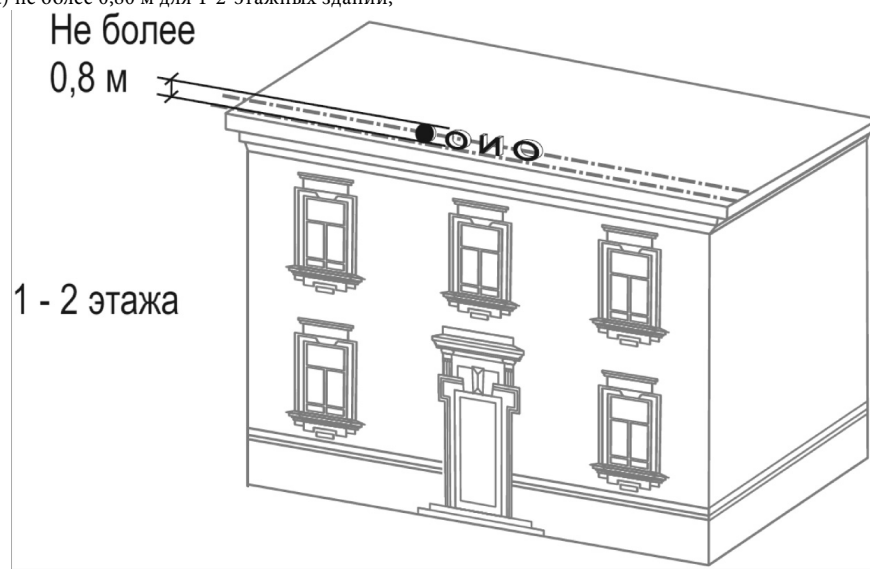


19. Высота информационной конструкции, размещаемая на крыше здания, строения, сооружения, должна быть:

а) не более 0,80 м для 1-2-этажных зданий;

Не более
0,8 м

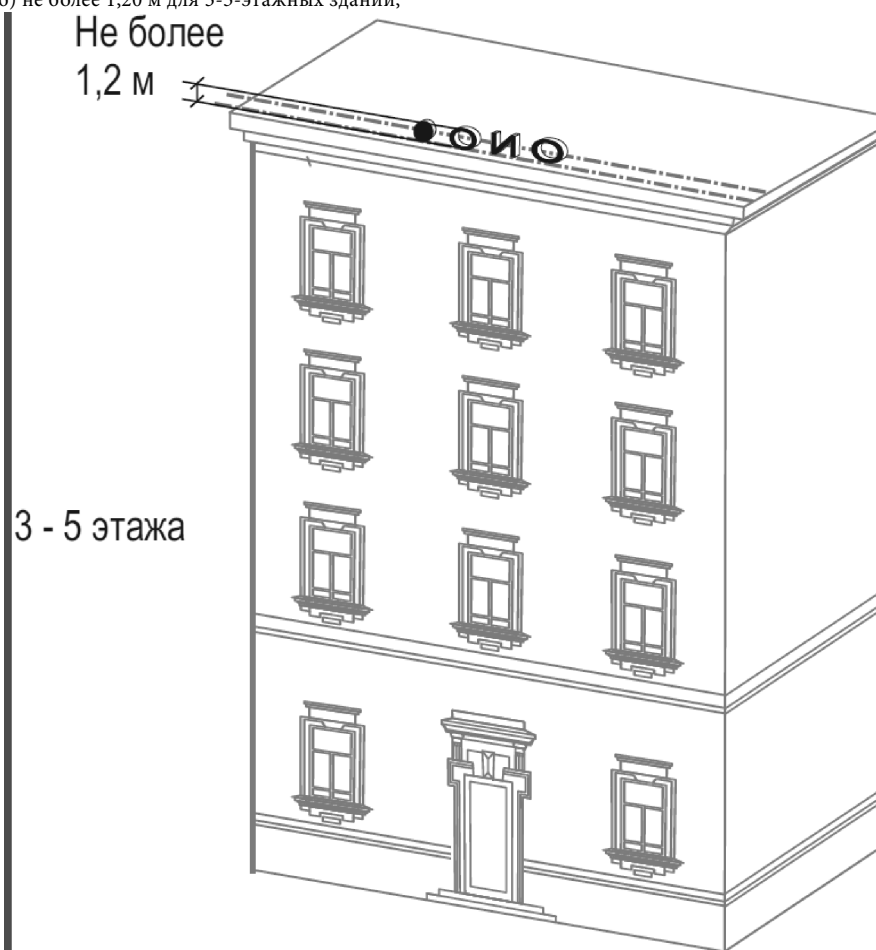
1 - 2 этажа



б) не более 1,20 м для 3-5-этажных зданий;

Не более
1,2 м

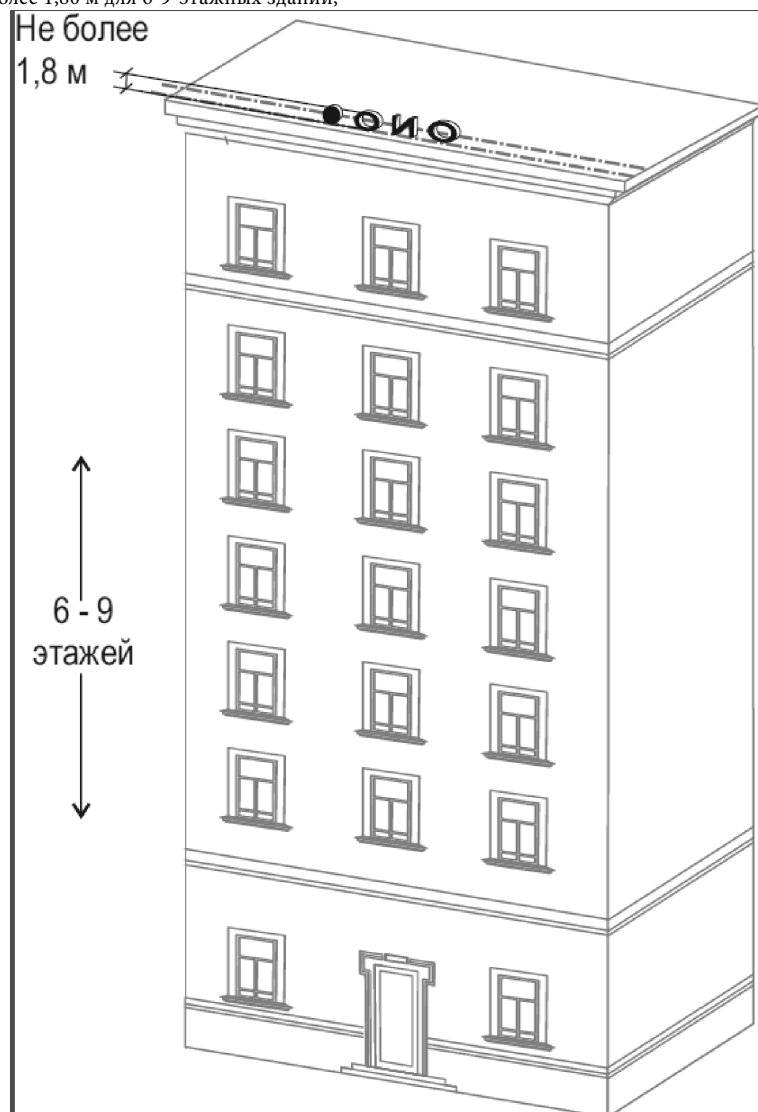
3 - 5 этажа



в) не более 1,80 м для 6-9-этажных зданий;

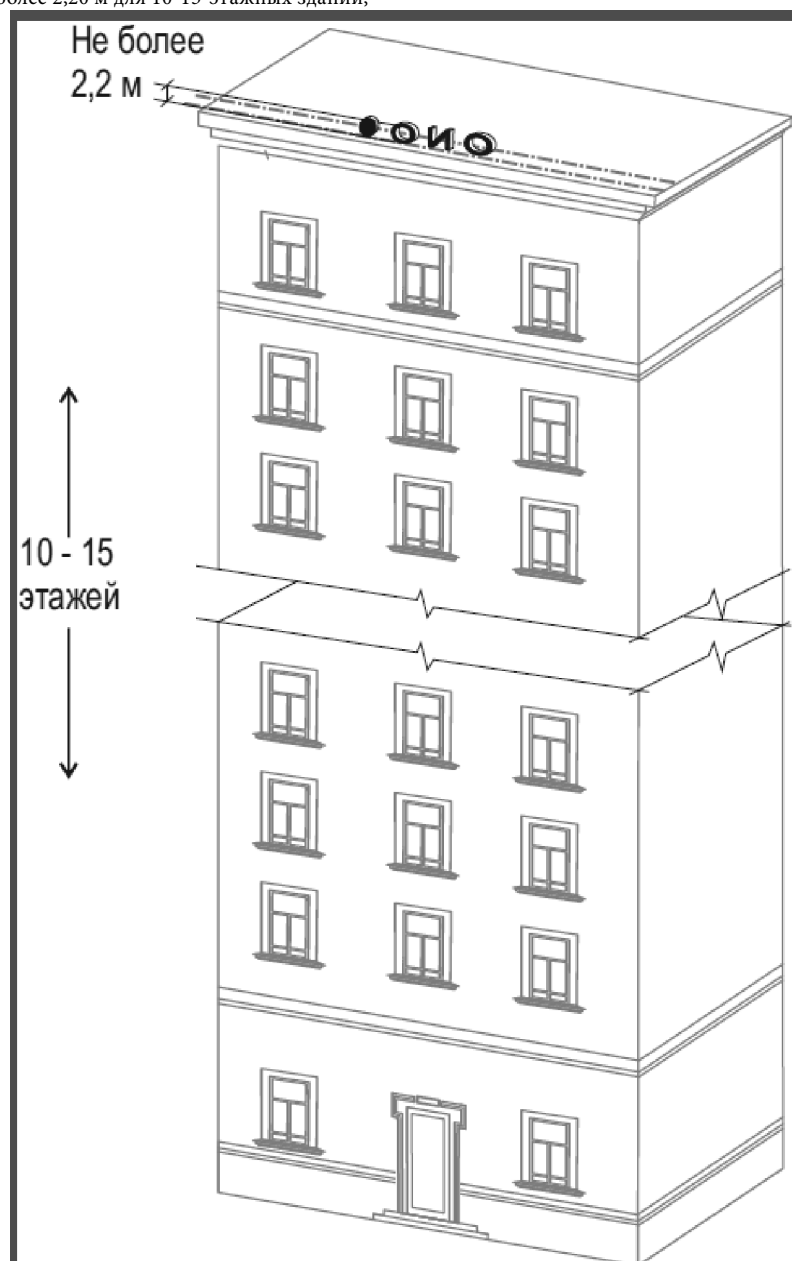
Не более
1,8 м

6 - 9
этажей

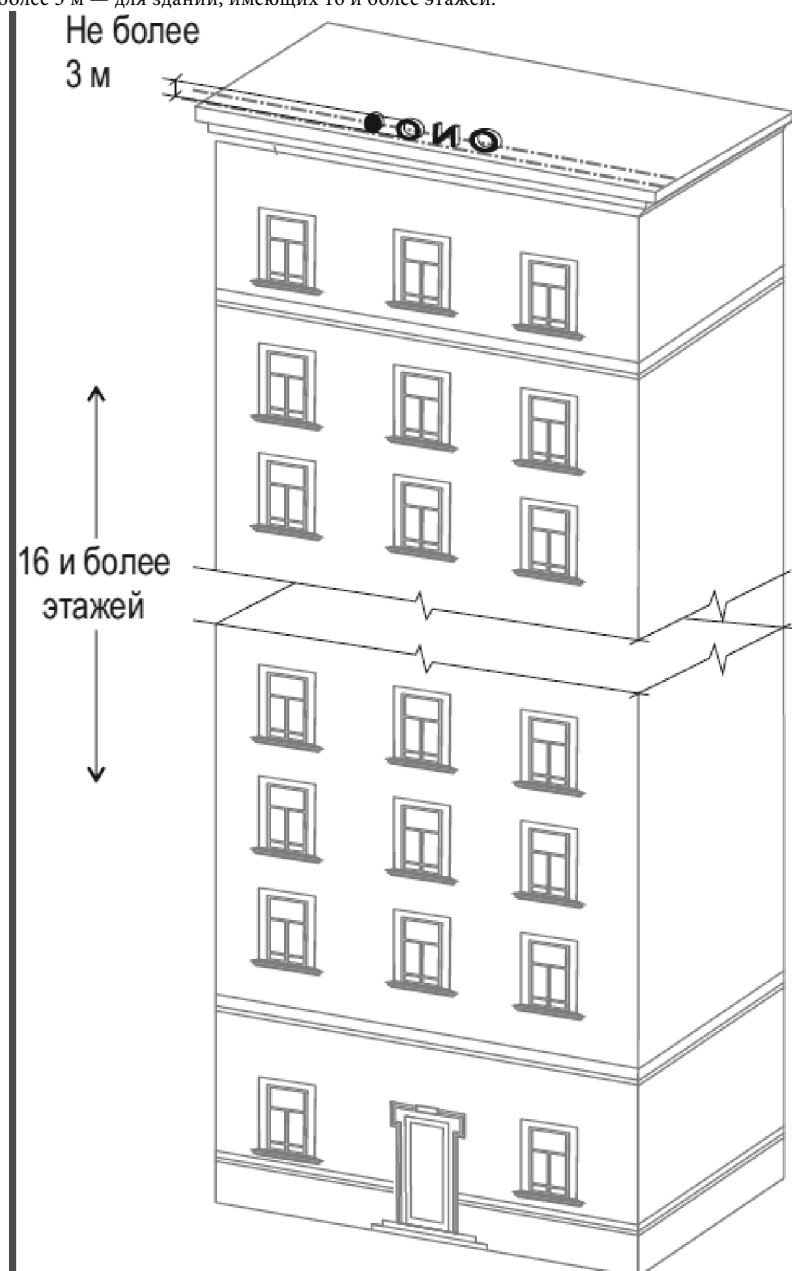




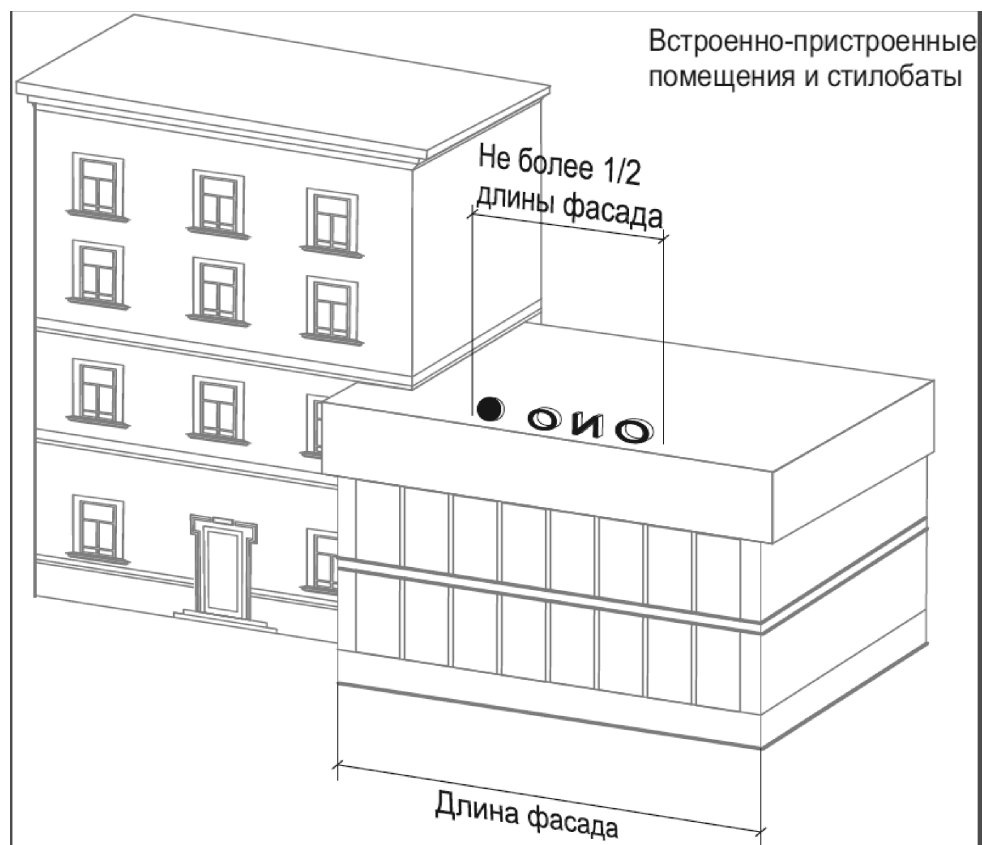
г) не более 2,20 м для 10-15-этажных зданий;



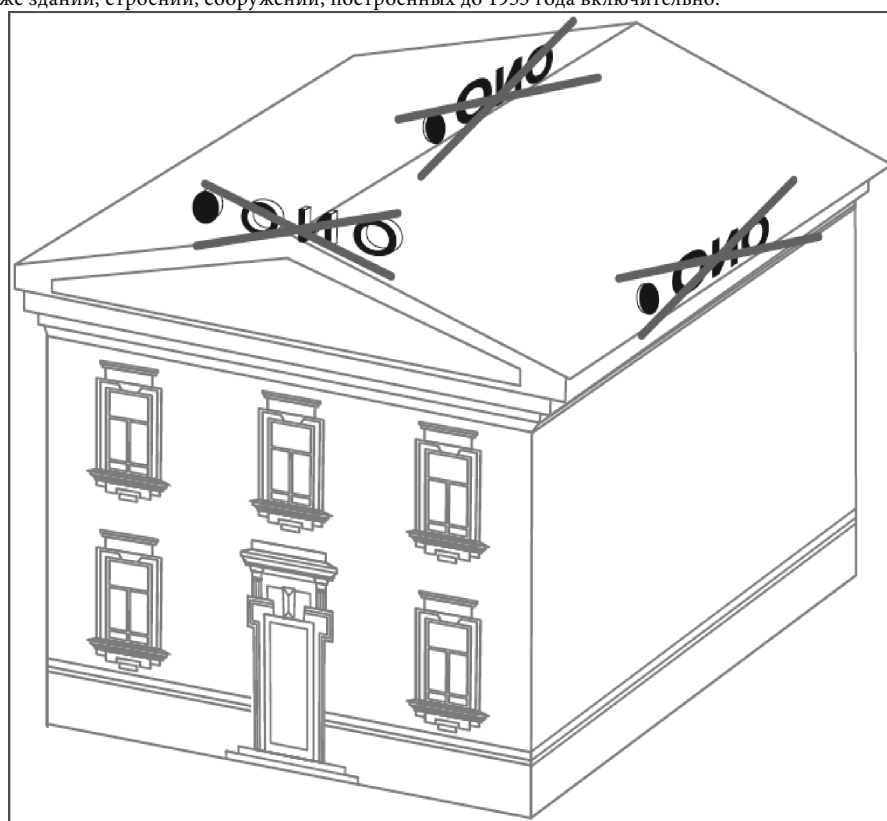
д) не более 3 м — для зданий, имеющих 16 и более этажей.



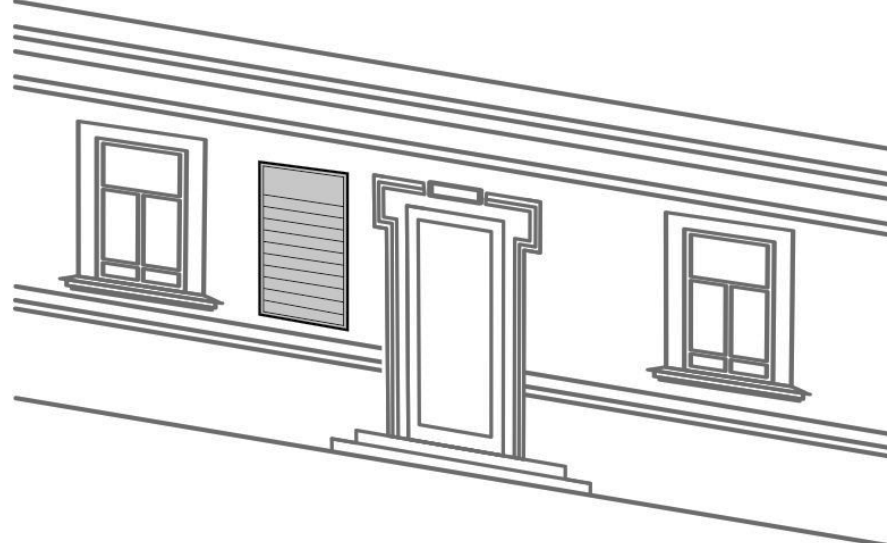
20. Размеры информационных конструкций, размещаемых на стилобатной части здания, строения, сооружения (стилобат — верхняя часть ступенчатого цоколя здания, или общий цокольный этаж, объединяющий несколько зданий), определяются в зависимости от этажности стилобатной части здания, строения, сооружения.



21. Запрещается размещение информационных конструкций (вывесок) на крышах зданий, строений, сооружений, являющихся объектами культурного наследия (памятниками истории и культуры), а также зданий, строений, сооружений, построенных до 1953 года включительно.



22. В случае если в здании находится более двух организаций, объединенных общим входом и не представляется возможным разместить вывески, тогда справа или слева от входа на общей табличке размещается перечень организаций, а иная обязательная информация (учрежденческие доски, информационные вывески, содержащие информацию о профилях предприятий, фирменных наименованиях, часах работы) размещается только внутри здания.



23. Информационные конструкции на киосках розничной торговли монтируются на фризовой его части. Не допускается установка вывесок на крыше нестационарного торгового объекта (киоск, павильон и т.п.).

Не допускается заклейка информационными материалами более 10% от площади прозрачной поверхности витрин.



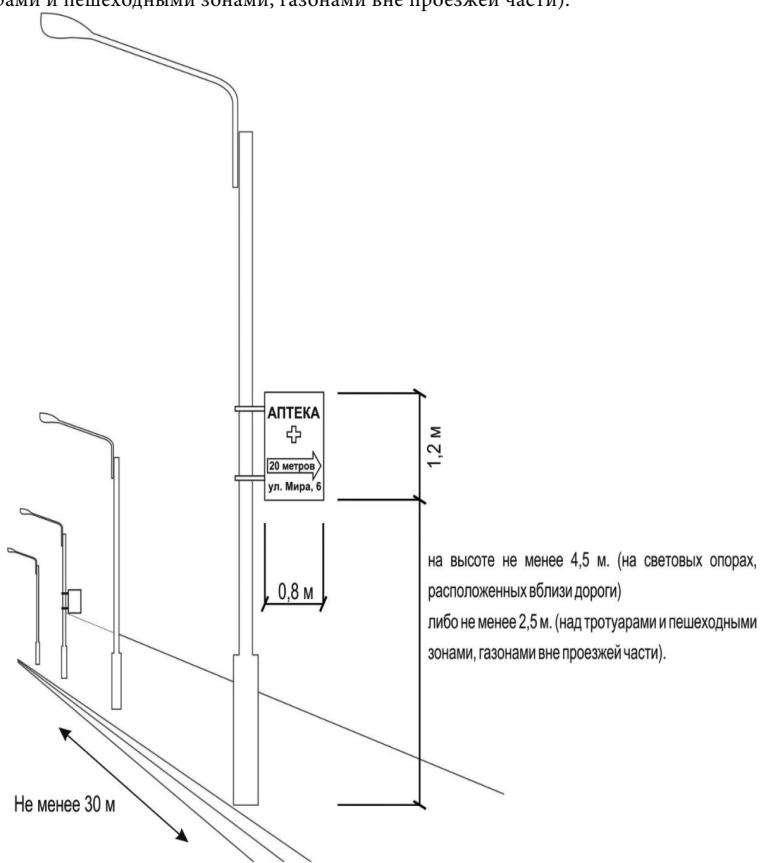
24. Площадь информационного поля указателя должна быть не более 1 кв.м (1,2 x 0,8 м) ориентация вертикальная.

Не допускается размещение указателей на одной опоре со знаками дорожного движения.

Указатель, устанавливаемый на опорах освещения, должен быть ориентирован в сторону тротуаров либо вдоль тротуаров.

Расстояние между указателями, расположенными на одной стороне улицы, должно быть не менее 30 м.

Указатель, устанавливаемый на мачтах-опорах городского освещения, опорах контактной сети на высоте не менее 4,5 м (на световых опорах, расположенных вблизи дороги) либо не менее 2,5 м (над тротуарами и пешеходными зонами, газонами вне проезжей части).



25. Размещение информационных конструкций (вывесок) на фасаде здания общественного назначения площадью более 150 кв.м рекомендуется осуществлять на основании единого проекта, выполненного с учетом комплексности размещения конструкций на здании, с обозначением их характеристик (тип, вид, габариты, способ подсветки и т.д.).

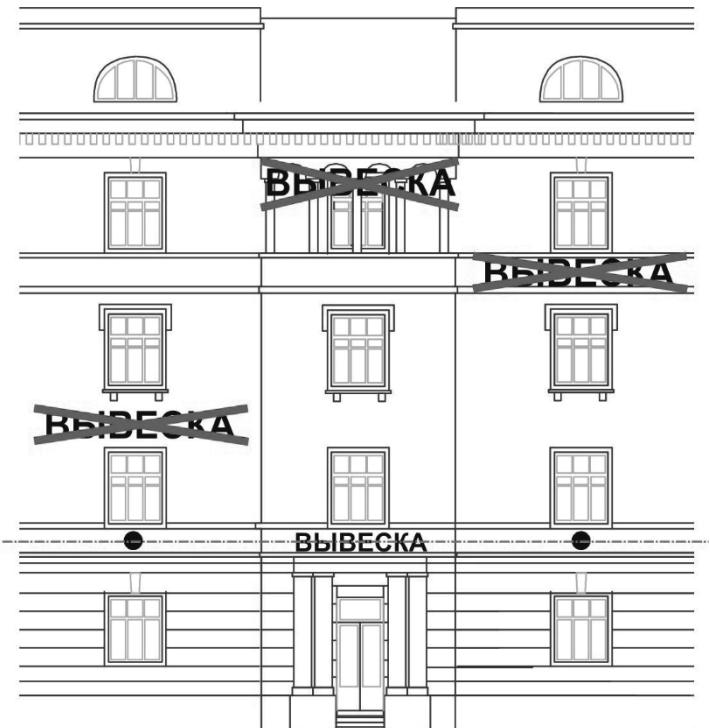


26. Запрещается:

- 1) нарушение геометрических параметров вывесок;



- 2) нарушение требований к местам расположения;



- 3) вертикальное расположение букв информационных конструкций;



- 4) размещение информационных конструкций на козырьке зданий, строений, сооружений;



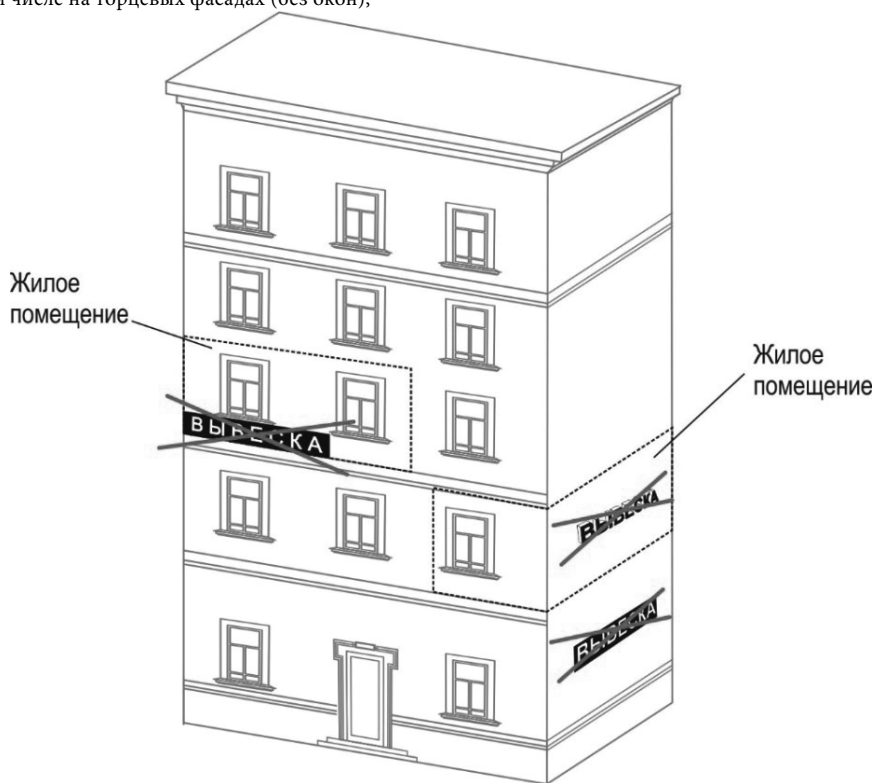
- 5) перекрытие (закрытие) информационными конструкциями оконных и дверных проемов, а также витражей и витрин;



Оконные проемы

Перекрытие оконных и дверных проемов, а также витражей и витрин

6) размещение информационных конструкций в границах внешних стен жилых помещений зданий, в том числе на торцевых фасадах (без окон);



7) размещение информационных конструкций на кровлях, лоджиях и балконах;



8) размещение информационных конструкций на архитектурных деталях фасадов зданий;



9) размещение вывесок возле мемориальных досок;



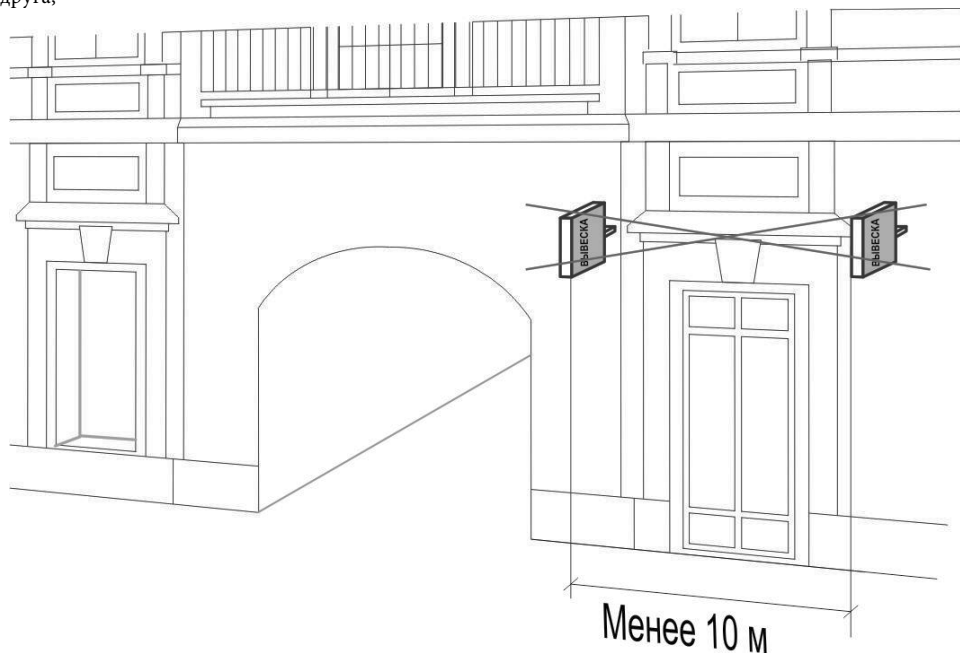
10) перекрытие (закрытие) информационными конструкциями указателей наименований улиц и номеров домов;



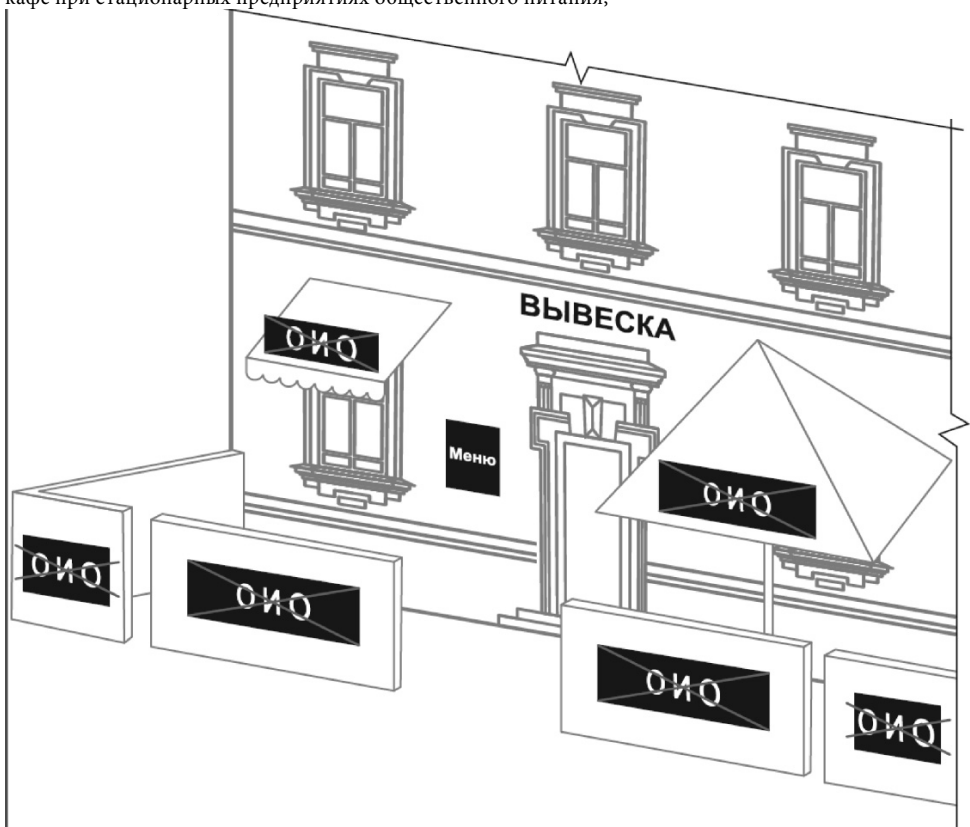
11) окраска и покрытие декоративными пленками поверхности остекления витрин, замена остекления витрин световыми коробами;




12) размещение информационных конструкций в виде консолей на расстоянии менее 10 м друг от друга;



13) размещение информационных конструкций на ограждающих конструкциях сезонных (летних) кафе при стационарных предприятиях общественного питания;



14) размещение информационных конструкций, в виде временных выносных щитовых конструкций.



ИЗВЕЩЕНИЕ О ПРОВЕДЕНИИ КВАЛИФИКАЦИОННОГО ОТБОРА

фармацевтических организаций г. Иркутска на соответствие условиям бесплатного обеспечения лекарственными препаратами по рецептам врачей граждан, проживающих в городе Иркутске и находящихся на амбулаторном лечении, за счет средств бюджета города в 2018 г.

Заказчик: департамент здравоохранения и социальной помощи населению комитета по социальной политике и культуре администрации г. Иркутска.

Предмет квалификационного отбора: право фармацевтических организаций г. Иркутска на предоставление бесплатного обеспечения лекарственными препаратами по рецептам врачей граждан, проживающих в городе Иркутске и находящихся на амбулаторном лечении, за счет средств бюджета города на период с 1 января по 31 декабря 2018 г.

Настоящий квалификационный отбор проводится в соответствии с Гражданским Кодексом Российской Федерации.

Условия предоставления бесплатного обеспечения лекарственными препаратами по рецептам врачей граждан, проживающих в городе Иркутске и находящихся на амбулаторном лечении, за счет средств бюджета города (наличие на 1 ноября 2017 г.):

1. Наличие лицензии на осуществление фармацевтической деятельности (розничная торговля лекарственными средствами), распространяющей свое действие на территории г. Иркутска;
2. Наличие лицензии на осуществление деятельности по обороту наркотических средств, психотропных веществ и их прекурсоров, культивированию наркосодержащих растений (отпуск физическим лицам наркотических средств и психотропных веществ, внесенных в списки II и III перечня наркотических средств, психотропных веществ и их прекурсоров, подлежащих контролю в Российской Федерации);
3. Наличие на территории г. Иркутска подразделений или объектов, используемых для осуществления фармацевтической деятельности (розничной торговли лекарственными средствами), для осуществления отпуска лекарственных препаратов бесплатно по рецептам врачей.
4. Согласие выполнять все обязанности по предоставлению бесплатного обеспечения лекарственными препаратами граждан по рецептам врачей, проживающих в городе Иркутске и находящихся на амбулаторном лечении, за счет средств бюджета города на период с 1 января по 31 декабря 2018 г.
5. Наличие условий для беспрепятственного доступа маломобильных граждан;
6. Устойчивое финансово-хозяйственное положение;
7. Отсутствие просроченной задолженности по возврату в бюджет города Иркутска субсидий, бюджетных инвестиций, а также иной просроченной задолженности перед бюджетом города Иркутска;
8. Не являться иностранным юридическим лицом, а также российским юридическим лицом, в уставном (складочном) капитале которых доля участия иностранных юридических лиц, местом регистрации которых является государство или территория, включенные в утверждаемый Министерством финансов Российской Федерации перечень государств и территорий, предоставляющих льготный налоговый режим налогообложения и (или) не предусматривающих раскрытия и предоставления информации при проведении финансовых операций (офшорные зоны) в отношении таких юридических лиц, в совокупности превышает 50 процентов;
9. Не получать средства из бюджета города Иркутска на основании иных муниципальных правовых актов города Иркутска в целях возмещения недополученных доходов в связи с реализацией лекарственных препаратов по рецептам врачей бесплатно отдельным категориям граждан;
10. Не находиться в процессе ликвидации или банкротства (для юридических лиц) или не прекратить деятельность в качестве индивидуального предпринимателя (для индивидуальных предпринимателей);
11. Иметь условия для установления и (или) функционирования муниципальной информационной системы (базы данных) органов местного самоуправления города Иркутска — автоматизированной информационной системы учета и контроля использования лекарственных средств БД «Лекарственные средства» (далее — АИС ЛС).

Место, дата и время вскрытия конвертов с заявками на участие в квалификационном отборе: 15 час. 00 мин. местного времени 20 декабря 2017 года по адресу: г. Иркутск, ул. Киевская, 2, каб. 1.

Место и срок выдачи документации квалификационного отбора: документация выдается со дня опубликования извещения о проведении квалификационного отбора фармацевтических организаций г. Иркутска на соответствие условиям бесплатного обеспечения лекарственными препаратами по рецептам врачей граждан, проживающих в городе Иркутске и находящихся на амбулаторном лечении, за счет средств бюджета города в 2018 г. до 20 декабря 2017 г. на основании заявления любого заинтересованного лица, поданного в письменной форме, в том числе отправленного на указанный выше адрес электронной почты. Предоставление документации квалификационного отбора осуществляется без взимания платы. В печатном виде документацию можно получить по адресу: г. Иркутск, ул. Киевская, 2 каб. 18 с 09:00 до 13:00 и с 14:00 до 18:00, в электронном виде — по запросу на указанный ниже адрес электронной почты.

Место и срок предоставления заявок на участие в квалификационном отборе: заявки на участие в квалификационном отборе должны быть представлены по адресу 664003 г. Иркутск, ул. Киевская, 2, каб.18 не позднее 20 декабря 2017 г. 15:00 час. (по местному времени), оформленные в соответствии с требованиями документации квалификационного отбора.



Срок заключения договора: В течение 2 (двух) рабочих дней с момента утверждения распоряжения заместителя мэра — председателя комитета по социальной политике и культуре администрации г. Иркутска о предоставлении в 2018 году из бюджета города Иркутска субсидии в целях возмещения недополученных доходов в связи с реализацией лекарственных препаратов по рецептам врачей бесплатно отдельным категориям граждан, проживающих в городе Иркутске, находящихся на амбулаторном лечении.

Контакты:

Почтовый адрес: 664003, г. Иркутск, Киевская, 2, департамент здравоохранения и социальной помощи населению комитета по социальной политике и культуре администрации г. Иркутска;
Телефон: (3952) 52-02-53;
Контактное лицо: Горшкова Надежда Анатольевна;
Адрес электронной почты: dz_gorshkova@admirk.ru.
Исполнитель: главный специалист отдела социальной помощи населению ДЗиСПН Н.А. Горшкова, тел.52-02-53

В соответствии с распоряжением администрации города Иркутска от 12.10.2017 № 031-10-447/7, за многолетний добросовестный труд, высокий профессионализм и в связи с Днем работников дорожного хозяйства, руководствуясь ст.ст. 10, 37, 38, 54, 56 Устава города Иркутска, Положением о Почетной грамоте мэра города, Благодарственным письме мэра города, Благодарности мэра города Иркутска, утвержденным постановлением мэра города Иркутска от 13.02.1998 г. № 031-06-144/8, решением Общественного совета по наградам при мэре города Иркутска от 05.10.2017 г., поощрены:

Работники Федерального казенного учреждения «Управление автомобильной магистрали Красноярск-Иркутск Федерального дорожного агентства»:

1) Почетной грамотой мэра города Иркутска награждены:

Александрова Татьяна Игоревна — главный специалист — эксперт дорожного хозяйства отдела эксплуатации автомобильных дорог и дорожных сооружений;

2) Благодарность мэра города Иркутска объявлена:

Черняку Михаилу Степановичу — главному специалисту — эксперту дорожного хозяйства отдела капитального строительства.

Работники Муниципального унитарного предприятия г. Иркутска «Иркутскавтодор»:

1) Почетной грамотой мэра города Иркутска награждены:

Дементьева Ольга Николаевна — уборщика территории цеха содержания улично-дорожной сети — Правобережное подразделение,

Лазуков Сергей Геннадьевич — дорожный рабочий цеха содержания и ремонта сетей ливневой канализации и искусственных сооружений (правый берег),

Павлов Юрий Константинович — водитель автоколонны № 1,

Попов Сергей Владимирович — водитель автоколонны № 3,

Тихомиров Александр Ильич — водитель автоколонны № 3;

2) Благодарность мэра города Иркутска объявлена:

Гончаренко Евгении Викторовне — начальнику юридического отдела,
Ещенко Тамаре Арсентьевне — начальнику планово-экономического отдела,
Карпец Гертруде Ивановне — начальнику лаборатории контроля качества,
Прокошенко Ларисе Анатольевне — начальнику отдела кадров,
Сизых Александру Викторовичу — механику по ремонту производственного оборудования.

В соответствии с распоряжением администрации города Иркутска от 12.10.2017 № 031-10-448/7, за добросовестный труд, достижение высоких результатов в профессиональной деятельности и в связи с Днем работника сельского хозяйства и перерабатывающей промышленности, руководствуясь ст.ст. 10, 37, 38, 54, 56 Устава города Иркутска, Положением о Почетной грамоте мэра города, Благодарственным письме мэра города, Благодарности мэра города Иркутска, утвержденным постановлением мэра города Иркутска от 13.02.1998 г. № 031-06-144/8, решением Общественного совета по наградам при мэре города Иркутска от 05.10.2017 г., Почетной грамотой мэра города Иркутска награждена Шулцеова Ирина Дмитриевна — руководитель испытательного центра федерального государственного бюджетного учреждения «Иркутская межобластная ветеринарная лаборатория».

В соответствии с распоряжением администрации города Иркутска от 12.10.2017 № 031-10-449/7, руководствуясь ст.ст. 10, 37, 38, 54, 56 Устава города Иркутска, Положением о Почетной грамоте мэра города, Благодарственным письме мэра города, Благодарности мэра города Иркутска, утвержденным постановлением мэра города Иркутска от 13.02.1998 г. № 031-06-144/8, решением Общественного совета по наградам при мэре города Иркутска от 05.10.2017 г.,

Почетной грамотой мэра города Иркутска награждены:

1) за активное участие в общественной жизни города Иркутска, вклад в развитие межнационально-го мира и согласия

Менг Александр Александрович — председателя Иркутской областной общественной организации российских немцев «Возрождение»;

2) за многолетнюю общественную деятельность, вклад в сохранение и развитие польской национальной культуры в городе Иркутске награждены члены Иркутской областной общественной организации «Польская культурная автономия «Огниво»:

Вржащ Евгений Эдуардович — соучредитель и почетный член президиума,

Новоселова Изольда Эдуардовна — почетный член президиума,

Потапова Лидия Георгиевна — вице-президент.

В соответствии с распоряжением администрации города Иркутска от 12.10.2017 № 031-10-450/7, за многолетний добросовестный труд, высокий профессионализм, творческое отношение к работе, руководствуясь ст.ст. 10, 37, 38, 54, 56 Устава города Иркутска, Положением о Почетной грамоте мэра города, Благодарственным письме мэра города, Благодарности мэра города Иркутска, утвержденным постановлением мэра города Иркутска от 13.02.1998 г. № 031-06-144/8, решением Общественного совета по наградам при мэре города Иркутска от 05.10.2017 г.,

Почетной грамотой мэра города Иркутска награждены:

1) в связи с 80-летием со дня образования муниципального бюджетного общеобразовательного учреждения города Иркутска средней общеобразовательной школы № 7:

Михайлова Татьяна Александровна — учитель русского языка и литературы муниципального бюджетного общеобразовательного учреждения города Иркутска средней общеобразовательной школы № 7;

в связи с 80-летием со дня образования Муниципального бюджетного общеобразовательного учреждения города Иркутска средней общеобразовательной школы № 9:

Степанова Людмила Ивановна — заместитель директора по воспитательной работе Муниципального бюджетного общеобразовательного учреждения города Иркутска средней общеобразовательной школы № 9.

Благодарность мэра города Иркутска объявлена:

в связи с 80-летием со дня образования Муниципального бюджетного общеобразовательного учреждения города Иркутска средней общеобразовательной школы № 9 работникам учреждения:

Бурдуковой Галине Николаевне — учителю французского языка,

Дырда Наталье Владимировне — учителю русского языка и литературы,

Морозовой Маргарите Георгиевне — учителю истории и обществознания;

2) в связи с 25-летием со дня образования Муниципального бюджетного учреждения дополнительного образования города Иркутска Центра детского творчества работникам учреждения:

Подвербиной Ольге Владимировне — педагогу-организатору,

Полесье Каролине Викторовне — педагогу дополнительного образования;

3) Голосковой Ольге Владимировне — заместителю директора по учебно-воспитательной работе, учителю математики Муниципального бюджетного общеобразовательного учреждения города Иркутска лицей № 3,

4) Гуро Елене Николаевне — учителю начальных классов муниципального бюджетного общеобразовательного учреждения города Иркутска средней общеобразовательной школы № 40,

5) Игумновой Надежде Владимировне — старшему воспитателю Муниципального бюджетного дошкольного образовательного учреждения города Иркутска детского сада № 161,

6) Котляревской Юлии Владимировне — заместителю директора по учебно-воспитательной работе муниципального бюджетного общеобразовательного учреждения г. Иркутска средней общеобразовательной школы № 71,

7) Нефедовой Веры Ивановне — ведущему бухгалтеру муниципального казенного учреждения Централизованной бухгалтерии № 3 по обеспечению деятельности муниципальных образовательных учреждений г. Иркутска,

8) Роговской Ирине Алексеевне — учителю математики муниципального бюджетного общеобразовательного учреждения города Иркутска гимназии № 3,

9) Седых Татьяне Николаевне — заместителю заведующего по административно-хозяйственной части Муниципального бюджетного дошкольного образовательного учреждения города Иркутска детского сада № 136,

10) Тауриной Оксане Петровне — учителю-логопеду Муниципального бюджетного дошкольного образовательного учреждения города Иркутска детского сада № 123,

11) Токаревой Марине Ильиничне — учителю физической культуры муниципального бюджетного общеобразовательного учреждения города Иркутска гимназии № 3,

12) Цырендоржиевой Долгор Цыденовне — учителю-логопеду Муниципального бюджетного дошкольного образовательного учреждения города Иркутска детского сада № 153.

В соответствии с распоряжением администрации города Иркутска от 12.10.2017 № 031-10-451/7, за многолетний добросовестный труд, достижение высоких результатов в деле защиты экономических интересов Российской Федерации и в связи с Днем таможенника Российской Федерации, руководствуясь ст.ст. 10, 37, 38, 54, 56 Устава города Иркутска, Положением о Почетной грамоте мэра города, Благодарственным письме мэра города, Благодарности мэра города Иркутска, утвержденным постановлением мэра города Иркутска от 13.02.1998 г. № 031-06-144/8, решением Общественного совета по наградам при мэре города Иркутска от 05.10.2017 г.,

Почетной грамотой мэра города Иркутска награжден капитан таможенной службы Калинов Александр Петрович — заместитель начальника Иркутского таможенного поста (центр электронного декларирования) Иркутской таможни.

Благодарность мэра города Иркутска объявлена должностным лицам Иркутской таможни:

Личаргиной Вите Григорьевне — главному государственному таможенному инспектору отдела таможенного оформления и таможенного контроля порта Аэропорт Иркутск,

Тарасовой Алесе Анатольевне — старшему государственному таможенному инспектору отдела таможенного оформления и таможенного контроля № 1 Иркутского таможенного поста.

ПРОЕКТ

ПРОГРАММА КОМПЛЕКСНОГО РАЗВИТИЯ СОЦИАЛЬНОЙ ИНФРАСТРУКТУРЫ ГОРОДА ИРКУТСКА НА ПЕРИОД ДО 2025 ГОДА ВКЛЮЧИТЕЛЬНО

Содержание

1. Паспорт программы комплексного развития социальной инфраструктуры города Иркутска на период до 2025 года включительно	3
2. Характеристика существующего состояния социальной инфраструктуры	6
2.1. Описание современного социально-экономического состояния города Иркутска, сведения о градостроительной деятельности территории города Иркутска	6
2.2. Техничко-экономические параметры существующих объектов социальной инфраструктуры города Иркутска, сложившийся уровень обеспеченности населения города услугами в области образования, физической культуры и массового спорта и культуры	6
2.3. Прогнозируемый спрос на услуги социальной инфраструктуры (в соответствии с прогнозом изменения численности и половозрастного состава населения) в областях образования, физической культуры и массового спорта и культуры, с учетом объема планируемого жилищного строительства	9
2.4. Оценка нормативно-правовой базы, необходимой для функционирования и развития социальной инфраструктуры города Иркутска	11
3. Перечень мероприятий по проектированию, строительству и реконструкции объектов социальной инфраструктуры города Иркутска	13
4. Оценка объемов и источников финансирования мероприятий (инвестиционных проектов) по проектированию, строительству и реконструкции объектов социальной инфраструктуры города Иркутска	14
5. Оценка эффективности мероприятий по проектированию, строительству и реконструкции объектов социальной инфраструктуры города Иркутска	14
6. Предложения по совершенствованию нормативно-правового и информационного обеспечения деятельности в сфере проектирования, строительства и реконструкции объектов социальной инфраструктуры города Иркутска	15
Приложение 1. Перечень мероприятий по проектированию, строительству и реконструкции объектов социальной инфраструктуры города Иркутска. Прогнозная оценка объемов финансирования мероприятий	16
Приложение 2. Показатели результативности реализации Программы	56
Приложение 3. Методика и критерии оценки эффективности программы комплексного развития социальной инфраструктуры города Иркутска на период до 2025 года включительно	59

ВВЕДЕНИЕ

Проект программы комплексного развития социальной инфраструктуры города Иркутска на период до 2025 года включительно (далее — Программа) разрабатывается комитетом по градостроительной политике администрации города Иркутска на основании статьи 26 Градостроительного кодекса Российской Федерации.

Нормативно-правовой базой проекта являются:

— Градостроительный кодекс Российской Федерации от 29.12.2004 № 190-ФЗ (ред. от 29.07.2017) (с изм. и доп., вступ. в силу с 11.08.2017);

— Федеральный закон от 6 октября 2003 года № 31-ФЗ «Об общих принципах организации местного самоуправления в Российской Федерации»;

— Постановление Правительства РФ от 01.10.2015 №1015 «Об утверждении требований к программам развития социальной инфраструктуры поселений, городских округов»;

— Закон Иркутской области от 23.07.2008 № 59-оз «О градостроительной деятельности в Иркутской области»;

— Генеральный план города Иркутска, утвержденный решением Думы города Иркутска от 28.06.2007 г. № 004-20-390-583/7, в редакции решения Думы города Иркутска от 05.07.2016 г. № 006-20-230375/6;

— Местные нормативы градостроительного проектирования г. Иркутска, утвержденные Постановлением Администрации города Иркутска от 15.07.2011 года № 031-06-1287/11;

— Правила землепользования и застройки г. Иркутска, принятого Думой города Иркутска от 27.10.2016 г.;

— Стратегия социально-экономического развития города Иркутска на период до 2030 года, утвержденная решением Думы города Иркутска от _____ 2017 года № _____;

— Муниципальная программа «Здоровое поколение на 2013 — 2019 годы»;

— Муниципальная подпрограмма «Город спорта на 2018 — 2019 годы»;

— Муниципальная программа «Строительство объектов социальной сферы на 2013 — 2019 годы»;

— Муниципальная программа «Иркутск — территория детства на 2013 — 2019 годы».

Реализация мероприятий настоящей программы позволит обеспечить развитие социальной инфраструктуры города Иркутска, повысить уровень жизни населения, сократить миграционный отток квалифицированных трудовых ресурсов, повысить доступность и качество услуг образования городского округа, расширить возможности для культурно-духовного развития жителей города, обеспечение доступности и привлекательности занятий физической культурой и спортом для всех групп населения.

Разработка программы комплексного развития социальной инфраструктуры города Иркутска на 2018-2025 годы, требуется для утверждения перечня планируемых к строительству и нуждающихся в реконструкции и ремонте социальных объектов, расположенных на территории городского округа, а также для определения объема и порядка финансирования данных работ за счет дополнительных поступлений.

1. ПАСПОРТ ПРОГРАММЫ КОМПЛЕКСНОГО РАЗВИТИЯ СОЦИАЛЬНОЙ ИНФРАСТРУКТУРЫ ГОРОДА ИРКУТСКА НА ПЕРИОД ДО 2025 ГОДА ВКЛЮЧИТЕЛЬНО

Наименование программы	Программа комплексного развития социальной инфраструктуры города Иркутска на период до 2025 года включительно
------------------------	---



Основание для разработки программы	<ul style="list-style-type: none"> — Федеральный закон от 30.12.2012 №289-ФЗ «О внесении изменений в Градостроительный кодекс Российской Федерации и отдельные законодательные акты Российской Федерации»; — Постановление Правительства Российской Федерации от 01.10.2015 №1050 «Об утверждении требований к программам комплексного развития социальной инфраструктуры поселений, городских округов»; — СП 42.13330.2016 «Градостроительство. Планировка и застройка городских и сельских поселений»; — Генеральный план города Иркутска, утвержденный решением Думы города Иркутска от 28.06.2007 г. № 004-20-390-583/7, в редакции решения Думы города Иркутска от 05.07.2016 г. № 006-20-230375/6; — Местные нормативы градостроительного проектирования города Иркутска, утвержденные решением Думы города Иркутска от 21.03.2016 № 006-20-190279/6.
Цели и задачи программы	<p>Цели Программы:</p> <ul style="list-style-type: none"> — обеспечение комплексного и устойчивого развития социальной инфраструктуры в соответствии с текущими и перспективными потребностями города Иркутска; — обеспечение достижения расчетного уровня обеспеченности населения города услугами в областях образования, физической культуры и массового спорта и культуры в соответствии с нормативами градостроительного проектирования города Иркутска; — повышение доступности и качества образовательных услуг за счет строительства новых образовательных учреждений, укрепления материально-технической базы, создания комфортных, безопасных условий функционирования муниципальных образовательных организаций; — увеличение охвата детей, занимающихся дополнительным образованием; — сохранение и развитие культуры и искусства в городе Иркутске, повышение уровня интеллектуального и культурного развития горожан и удовлетворение их потребности в свободной культурно-творческой самореализации; — создание условий для увеличения количества граждан, ведущих здоровый образ жизни, включая обеспечение возможностей для занятий физической культурой и спортом для всех слоев населения. <p>Задачи Программы:</p> <ul style="list-style-type: none"> — определение потребности количества объектов социальной инфраструктуры; — обеспечение жителей города надежными и качественными услугами социальной сферы; — обеспечение доступности дошкольного образования детей с 1,5 лет; — улучшение территориальной доступности объектов дошкольного и среднего общего образования; — содействие переводу школ на односменный режим обучения; — обеспечение новыми местами дополнительного образования; — повышение объема, качества и доступности услуг, предоставляемых муниципальными учреждениями и организациями социальной сферы; — пропаганда физической культуры и спорта; — разработка плана мероприятий по проектированию, строительству, реконструкции объектов социальной инфраструктуры; — обоснование мероприятий по комплексной реконструкции. <p>Мероприятия, включенные в состав Программы, направлены на достижение следующих задач областей социальной инфраструктуры в рамках сформулированных целей Программы:</p> <ul style="list-style-type: none"> — обеспечения государственных гарантий прав граждан на получение общедоступного и бесплатного дошкольного, начального общего, основного общего, среднего общего образования, обеспечения дополнительного образования детей. Развития сети учреждений образования и обеспечения комплексной безопасности зданий подведомственных учреждений; — создание условий для культурной деятельности, организации досуга населения, приобщения жителей города Иркутска к культурным ценностям; — создание условий для постепенного перевода общеобразовательных учреждений на односменный режим обучения будет. Необходимо создание новых учебных мест как путем оптимального использования школьных помещений и реконструкции действующих школ, так и строительства новых школьных зданий; — оптимизация и модернизация сети муниципальных учреждений в городе Иркутске (создание многопрофильных учреждений, соединяющих в едином центре клуб, библиотеку, музей, галерею, детскую школу искусств и др.), а также создание условий, обеспечивающих равный и свободный доступ населения ко всему спектру культурных благ и услуг; — строительство спортивных сооружений разного формата (ФОКи, бассейны, универсальные спортивные площадки, крытый каток, универсальный спортивно-демонстрационный зал, автодромы и др.).
Показатели результативности реализации Программы	<p>Показателями результативности реализации Программы являются:</p> <ol style="list-style-type: none"> Система образования: <ol style="list-style-type: none"> Дошкольные образовательные учреждения, — уровень фактической обеспеченности дошкольными образовательными учреждениями от нормативного, % Общеобразовательные учреждения, — уровень фактической обеспеченности общеобразовательными учреждениями от нормативного, % Учреждения дополнительного образования, — уровень фактической обеспеченности учреждениями дополнительного образования от нормативного, % Объекты физической культуры и спорта, — уровень фактической обеспеченности спортивными залами от нормативного, % Объекты культуры, — уровень фактической обеспеченности бассейнами от нормативного, % Объекты культуры, — уровень фактической обеспеченности учреждениями культурно-досугового типа от нормативного, %
Объемы и источники финансирования программы	
Укрупненное описание запланированных мероприятий (инвестиционных проектов) по проектированию, строительству, реконструкции объектов социальной инфраструктуры	<p>Строительство новых и реконструкция существующих объектов образования, физической культуры и спорта, культуры муниципальной собственности в соответствии с требованиями государственных стандартов, социальных норм и нормативов.</p> <p>Разработка проектной документации для строительства и реконструкции объектов муниципальной собственности.</p>
Сроки и этапы реализации программы	Программа разрабатывается на срок действие генерального плана — до 2025 года включительно с разбивкой по годам.

Ожидаемые результаты программы	<p>Основными результатами реализации Программы к 2025 году станут:</p> <ul style="list-style-type: none"> -достижение нормативного уровня обеспеченности объектами социальной инфраструктуры; — достижение нормативного уровня доступности объектов социальной инфраструктуры для населения; — перевод общеобразовательных школ города в двухсменный режим обучения к 2020 году; — частичный перевод школ на односменный режим обучения к 2025 году; — обеспечение поступления детей в возрасте с 1,5 лет в дошкольные образовательные учреждения.
Мониторинг программы	Мониторинг реализации мероприятий программы, достижения целевых показателей и ожидаемых результатов программы осуществляет комитет по градостроительной политике администрации города Иркутска.

2. ХАРАКТЕРИСТИКА СУЩЕСТВУЮЩЕГО СОСТОЯНИЯ СОЦИАЛЬНОЙ ИНФРАСТРУКТУРЫ

2.1. Описание современного социально-экономического состояния города Иркутска, сведения о градостроительной деятельности территории города Иркутска

Численность постоянного населения города Иркутска на 1 января 2017 год составляет 623 736 человек. Увеличение численности населения произошло главным образом за счет естественного прироста населения. Число родившихся в 2016 году составил 9972 человека, число умерших — 6975 человек, естественный прирост 2997 человек за год. При этом миграционный прирост населения остается отрицательным и составляет 824 человека за 2016 год.

Положительная в целом динамика численности населения по городу Иркутску определяет потребность в развитии жилищного строительства и социальной инфраструктуры.

На территории города Иркутска расположено четыре городских округа: Ленинский, Октябрьский, Правобережный и Свердловский. Выделение границ округов обусловлено природными, экономическими и социальными факторами.

2.2 Технико-экономические параметры существующих объектов социальной инфраструктуры города Иркутска, сложившийся уровень обеспеченности населения города услугами в областях образования, физической культуры и массового спорта и культуры

В городе Иркутске по состоянию на 1 января 2017 год функционируют 219 учреждений, подведомственных комитету по образованию:

- 131 дошкольное образовательное учреждение;
- 72 общеобразовательных учреждения;
- 16 учреждений дополнительного образования.

В городе Иркутске по состоянию на 1 января 2017 года функционирует 131 муниципальное учреждение, реализующих программу дошкольного образования. Дошкольные учреждения города посещают 39,7 тысяч детей при проектной мощности 26,5 тыс. мест. Дефицит составляет 13,2 тыс. мест.

Таблица 2.2.1 — Сведения о вместимости дошкольных учреждений города Иркутска по округам

	На 1 января 2015 года				На 1 января 2017 года				Увеличение фактической наполняемости с 2015 по 2017 год, %
	Количество учреждений	Проектная мощность, мест	Фактическая наполняемость, человек	Дефицит	Количество учреждений	Проектная мощность, мест	Фактическая наполняемость, человек	Дефицит	
Ленинский округ	31	6832	8890	2058	32	7638	10440	2802	14,8
Октябрьский округ	24	5000	6967	1967	25	5529	8670	3141	19,6
Правобережный округ	25	4055	5696	1641	25	4609	7260	2651	21,5
Свердловский округ	45	7632	10892	3257	49	8779	13368	4589	18,5
Итого:	125	23522	32445	8923	131	26555	39738	13183	18,3

Доступность качественного и бесплатного общего образования обеспечивает сеть муниципальных общеобразовательных организаций города Иркутска, которая включает в себя на 1 января 2017 года 72 учреждения. В школах города обучаются 72,2 тыс. учащихся, проектная мощность в одну смену составляет 34,2 тыс. мест.

Осуществляется работа по организации обеспечения доступности общего образования, в том числе для детей с ограниченными возможностями здоровья.

Сеть и структура муниципальной системы образования в последние годы претерпевает значительные изменения за счет строительства новых современных образовательных учреждений, оптимизации сети и реорганизации учреждений. Однако в последнее время отмечается увеличение количества учащихся в муниципальных общеобразовательных учреждениях города, что влечет сохранение занятий в школах города в две смены.

Таблица 2.2.2 — Сведения о вместимости общеобразовательных учреждений города Иркутска по округам

	На 1 января 2015 года				На 1 января 2017 года				Увеличение фактической наполняемости с 2015 по 2017 год, %
	Количество учреждений	Проектная мощность, мест	Фактическая наполняемость, человек	Дефицит	Количество учреждений	Проектная мощность, мест	Фактическая наполняемость, человек	Дефицит	
Ленинский округ	20	15705	16387	682	20	9580	18392	8812	10,9
Октябрьский округ	15	13331	16357	3026	15	8049	18236	10187	10,3
Правобережный округ	17	10789	13105	2316	17	6292	14353	7719	8,7
Свердловский округ	20	18209	20090	1881	20	10263	21206	10943	5,3
Итого:	72	58034	65937	7905	72	34184	72187	37661	8,7

Из наиболее социально значимых объектов социальной инфраструктуры в 2014-2016 годах в эксплуатацию введено 10 детских садов на 1 900 мест, 9 зданий кратковременного пребывания детей на 1 260 мест, 1 школа на 1 275 мест.

В городе Иркутске функционируют 16 учреждений дополнительного образования, подведомственных департаменту образования, в том числе: 5 ДЮСШ; 1 Дворец спорта; 1 Дворец творчества; 4 Дома творчества; 4 Центра творчества; 1 Станция юных натуралистов. Количество детей в данных учреждениях составляет 24,5 тыс. человек.

Кроме этого, в кружках и секциях на базе общеобразовательных учреждений занято 29,6 тыс. человек.

Всего в системе дополнительного образования занято 58% от общего количества детей 5-18 лет, проживающих в городе Иркутске.

На территории города функционируют 125 учреждений культуры и искусства, и их филиалов различных форм собственности, из которых 23 муниципальных, 28 областных государственных учреждений культуры со своими филиалами, а также ведомственные и частные учреждения культуры. В Иркутске сосредоточены основные силы профессиональных творческих союзов писателей, художников, музыкантов, театральных деятелей, архитекторов, журналистов, фотографов, народных мастеров и др.

На сегодняшний день в городе действует 27 библиотек и библиотечных пунктов МБУК «Централизованная библиотечная система» и МБУК «Гуманитарный центр — библиотека им. семьи Полевых».

Данные учреждения осуществляют информационно-библиографическое обслуживание жителей города Иркутска, проводят тематические праздники, конкурсы, акции, концерты, творческие вечера, встречи с писателями литературные гостиные, выставки к календарным и юбилейным датам.

Для обеспечения прав граждан на получение библиотечного обслуживания необходимо строительство новых современных объектов в каждом из административных округов города Иркутска.



Функционируют 14 муниципальных бюджетных образовательных учреждений дополнительного образования (музыкальные и художественные школы, школы искусств) для детей (65% от потребности), в которых обучаются 4 808 человек.

В городе 4 060 зрительских мест в культурно-досуговых учреждениях (с учетом ведомственных и областных учреждений). Необходимо дополнительно наличие 5 240 зрительских мест.

В целях организации и проведения физкультурно-оздоровительных и спортивно-массовых мероприятий, а также для совершенствования высшего мастерства спортсменов в городе Иркутске действует около 470 спортивных сооружений различных форм собственности, в том числе:

- 7 стадионов,
- 1 крытый спортивный объект с искусственным льдом,
- 3 легкоатлетических манежа,
- 201 плоскостное сооружение,
- 194 спортивных зала,
- 28 бассейнов,
- 14 лыжных баз и другие спортивные сооружения.

По состоянию на 1 января 2017 года в отношении муниципальных учреждений обеспеченность спортзалами составляет 64,3%, бассейнами — 22,8%, плоскостными сооружениями — 28,2%.

Основным индикатором развития спорта и молодежной политики в Российской Федерации является показатель количества россиян, регулярно занимающихся физкультурой и спортом.

Таблица 2.2.3 — Численность жителей города Иркутска, систематически занимающихся физической культурой и спортом

Единица измерения	2013 год	2014 год	2015 год	2016 год
% от общей численности населения	21,2	24,8	26,5	27,5
тыс. человек	130,0	153,9	164,3	171,7

Данное увеличение стало возможным, в том числе благодаря новым построенным и реконструированным объектам спорта, открытию новых отделений в муниципальных спортивных школах, а также учету занимающихся в платных секциях фитнес-клубов, бильярдных, боулинг-клубов и федераций.

Массовые мероприятия играют значимую роль в пропаганде физической культуры и спорта, формировании здорового образа жизни и укреплении здоровья населения, организации активного отдыха и досуга, формировании имиджа Иркутска как спортивного города. Ежегодно проводится более 400 городских спортивных и физкультурно-массовых мероприятий (чемпионаты и первенства города по различным видам спорта, традиционные турниры и Кубковые соревнования, городские спортивные праздники, Спартакиады, марафоны, Всероссийские турниры).

2.3 Прогнозируемый спрос на услуги социальной инфраструктуры (в соответствии с прогнозом изменения численности и половозрастного состава населения) в областях образования, физической культуры и массового спорта и культуры, с учетом объема планируемого жилищного строительства

В городе Иркутске присутствует полный состав необходимой социальной инфраструктуры — учреждения образования (дополнительного, начального, начального профессионального, среднего, среднего профессионального, высшего), учреждения культуры, физкультуры и массового спорта.

Согласно генеральному плану города Иркутска, утвержденному решением Думы города Иркутска от 28.06.2007 г. № 004-20-390-583/7, в редакции решения Думы города Иркутска от 05.07.2016 г. № 006-20-230375/6, расчетная численность населения к 2025 году составит 640 тыс. человек.

Анализ потребности в учреждениях культурно-бытового обслуживания в целом по городу Иркутску приведен в Таблице 2.3.1. Нормативы в расчете на 1000 жителей взяты из Местных нормативов градостроительного проектирования г. Иркутска (далее — МНГП), утвержденные Постановлением Администрации города Иркутска от 15.07.2011 года № 031-06-1287/11.

Генеральным планом города Иркутска предусмотрено строительство объектов образования с условием обеспечения расчетной обеспеченности такими объектами населения свыше нормативного уровня, в виду того, что размещение объектов образования учитывает их нормативную доступность для населения, утвержденную местными нормативами градостроительного проектирования города Иркутска, которая составляет для дошкольных образовательных учреждениях — 300 м (500 м — при одно- и двухэтажной застройке), для общеобразовательных учреждений — 500 м (400 м — для начальных классов). Кроме того, учитываются функции города Иркутска как административного центра, являющегося центром маятниковой трудовой миграции, в виду чего нагрузка на объекты образования возрастает.

Вместе с тем по ряду объектов генеральным планом не обеспечивается достижение нормативных показателей обеспеченности (в том числе культурно-досуговые учреждения, объекты спорта). Программой предусмотрены дополнительные мероприятия по строительству и реконструкции таких объектов, которые будут учтены при внесении изменений в генеральный план города Иркутска.

Таблица 2.3.1 — Предложения генерального плана города Иркутска: обеспеченность населения основными учреждениями культурно-бытового обслуживания к 2025 году

Виды и объекты обслуживания	Единицы измерения	Норматив, на 1000 жителей (МНГП)	Требуется на город к 2025 году (640 тыс. чел)	Технико-экономический показатель генерального плана		
				Всего к 2025 году	Расчетная обеспеченность, на 1000 человек	Расчетная обеспеченность к 2025 году, %
Образование						
Дошкольные образовательные учреждения	место	46,5	29760	38405	60	129
Общеобразовательные школы	место	120	76800	97364	152	127
Учреждения дополнительного образования						
Музыкальные, художественные школы, школы искусств	место	47	30080	30082*	47	100
Физкультурно-спортивные сооружения						
Спортивные залы	м2 площади пола	73,5	47040	42925	67	91
Плавательные бассейны (крытые)	м2 площади зеркала воды	23,6	15104	12853	20	85
Плоскостные сооружения	м2 плоскостных сооружений	2047,5	1310400			
Стадионы городского и районного значения	Объект на городской округ	6	6	6		100
Учреждения культуры и искусства						
Учреждения культурно-досугового типа	место	84	53760	42013	66	79
Муниципальные библиотеки	тыс.ед. хранения	5	3200	3083,3		
Муниципальные музеи	объект	1 на 25 тыс. чел.	26	25		
Выставочные залы	объект	1 на адм. округ	4	1		

* — на базе проектируемых объектов культурно-досугового назначения и массового спорта, а также учреждений дополнительного образования.

Таблица 2.3.2 — Прогноз численности обучающихся в общеобразовательных учреждениях исходя из демографических показателей

Учебный год	Правобережный округ	Октябрьский округ	Ленинский округ	Свердловский округ	Итого
2016/2017 уч.г.	14353	18236	18392	22323	73304
2017/2018 уч.г.	15128	19220	19385	23528	77260

2018/2019 уч.г.	16050	20392	20567	24962	81971
2019/2020 уч.г.	16582	21068	21248	25790	84688
2020/2021 уч.г.	16801	21346	21529	26130	85806
2021/2022 уч.г.	17023	21628	21813	26475	86939
2023/2024 уч.г.	17247	21913	22101	26824	88085
Итого по округам:	113184	143803	145035	176032	578054

Таблица 2.3.2 — Прогноз численности обучающихся в дошкольных образовательных учреждениях исходя из демографических показателей

	2017	2018	2019	2020	2021	Итого по округам:
Правобережный округ	8287	8506	8477	8487	8789	42546
Октябрьский округ	8718	9808	9724	9986	10035	48271
Ленинский округ	11166	11697	11369	11225	11373	56830
Свердловский округ	14079	14495	14390	14190	14603	71757
Итого:	42250	44506	43960	43888	44800	219404

2.4 Оценка нормативно-правовой базы, необходимой для функционирования и развития социальной инфраструктуры города Иркутска

Программа комплексного развития социальной инфраструктуры города Иркутска на период до 2025 года реализуется в соответствии с учетом требований федерального, регионального и местного законодательства.

Нормативно-правовая база Российской Федерации

- Градостроительный кодекс Российской Федерации от 29.12.2004 № 190-ФЗ (ред. от 29.07.2017) (с изм. и доп., вступ. в силу с 11.08.2017).
- Земельный кодекс Российской Федерации от 25.10.2001 № 136-ФЗ (ред. от 29.07.2017) (с изм. и доп., вступ. в силу с 11.08.2017).
- Федеральный закон от 25 июня 2002 года № 73-ФЗ «Об объектах культурного наследия (памятники истории и культуры) народов Российской Федерации».
- Федеральный закон от 6 октября 2003 года № 131-ФЗ «Об общих принципах организации местного самоуправления в Российской Федерации».
- Федеральный закон от 10 января 2002 года № 7-ФЗ «Об охране окружающей среды».
- Федеральный закон от 30 марта 1999 года № 52-ФЗ «О санитарно-эпидемиологическом благополучии населения».
- Федеральный закон от 8 ноября 2007 года № 258-ФЗ «О внесении изменений в отдельные законодательные акты Российской Федерации».
- Федеральный закон от 24 июля 1998 года № 124-ФЗ «Об основных гарантиях прав ребенка в Российской Федерации».
- Федеральный закон от 29 декабря 2012 года № 273-ФЗ «Об образовании в Российской Федерации».
- Федеральный закон от 04 декабря 2007 года № 329-ФЗ «О физической культуре и спорте в Российской Федерации».
- Закон российской Федерации от 09 октября 1992 года № 3612-1 «Основы законодательства Российской Федерации о культуре».
- Закон РСФСР от 15 декабря 1978 года «Об охране и использовании памятников истории и культуры».
- Федеральный закон от 28 июня 1995 года № 98-ФЗ «О государственной поддержке молодежных и детских общественных объединений».
- Постановление Главного государственного санитарного врача Российской Федерации от 29 декабря 2010 г. N 189 г. Москва «Об утверждении СанПиН 2.4.2.2821-10 «Санитарно-эпидемиологические требования к условиям и организации обучения в общеобразовательных учреждениях».
- Распоряжение Правительства РФ от 03.07.1996 N 1063-р (ред. от 26.01.2017) «О Социальных нормативах и нормах».
- СП 42.13330.2016 «Градостроительство. Планировка и застройка городских и сельских поселений».

Нормативно-правовая база Иркутской области:

Закон Иркутской области от 10 июля 2014 года № 91-ОЗ «Об отдельных вопросах образования в Иркутской области».

Закон Иркутской области от 23.07.2008 № 59-оз «О градостроительной деятельности в Иркутской области».

Постановление Правительства Иркутской области от 12 декабря 2013 года № 573-пп «Об утверждении границ территории исторического поселения, имеющего особое значение для истории и культуры Иркутской области, города Иркутска».

Нормативно-правовая база города Иркутска:

- Устав города Иркутска (с изменениями на: 29.05.2017), принятый решением городской Думы г. Иркутска от 20 мая 2004 года № 003-20-430537/4.
- Местные нормативы градостроительного проектирования г. Иркутска, утвержденные Постановлением Администрации города Иркутска от 15.07.2011 года № 031-06-1287/11.
- Генеральный план города Иркутска, утвержденный решением Думы города Иркутска от 28.06.2007 г. № 004-20-390-583/7, в редакции решения Думы города Иркутска от 05.07.2016 г. № 006-20-230375/6.
- Правила землепользования и застройки г. Иркутска, принятого Думой города Иркутска от 27.10.2016 г.
- Стратегия социально-экономического развития города Иркутска на период до 2030 года, утвержденная решением Думы города Иркутска от _____ 2017 года, № _____.

3. Перечень мероприятий по проектированию, строительству и реконструкции объектов социальной инфраструктуры города Иркутска

Строительство объектов социальной инфраструктуры позволит обеспечить комплексное развитие города Иркутска, стимулировать развитие строительного комплекса и обеспечить рост объемов жилищного строительства.

Мероприятия по проектированию, строительству и реконструкции объектов социальной инфраструктуры города направлены на достижение целей и задач Программы, а также отраслевых задач применительно к областям образования, культуры и физической культуры и массового спорта.

В качестве исходных данных при формировании перечня бюджетных и инвестиционных проектов по проектированию, строительству и реконструкции объектов социальной инфраструктуры города Иркутска приняты следующие документы:

- Материалы Генерального Плана города Иркутска, утвержденного решением Думы города Иркутска от 28.06.2007;
- Стратегия социально-экономического развития города Иркутска на период до 2030 года, утвержденная решением Думы города Иркутска от _____ 2017 года № _____;
- Муниципальная программа «Здоровое поколение на 2013 — 2019 годы»;
- Муниципальная подпрограмма «Город спорта на 2018 — 2019 годы»;
- Муниципальная программа «Строительство объектов социальной сферы на 2013–2019 гг.»;
- Муниципальная программа «Иркутск — территория детства на 2013 — 2019 годы»;
- Проект планировки планировочного элемента О-02-02, утвержденный Постановлением администрации города Иркутска от 21.08.2017 № 031-06-834/7;
- Проект планировки планировочного элемента О-02-03, утвержденный Постановлением администрации города Иркутска от 21.08.2017 № 031-06-832/7;
- Проект планировки планировочного элемента О-03-02, утвержденный Постановлением администрации города Иркутска от 26.07.2017 № 031-06-761/7;
- Проект планировки планировочного элемента О-03-03, утвержденный Постановлением администрации города Иркутска от 21.07.2017 № 031-06-755/7;
- Проект планировки планировочного элемента О-03-04, утвержденный Постановлением администрации города Иркутска от 21.07.2017 № 031-06-754/7;
- Проект планировки планировочного элемента О-03-05, утвержденный Постановлением администрации города Иркутска от 21.08.2017 № 031-06-836/7;
- Проект планировки планировочного элемента О-03-06, утвержденный Постановлением администрации города Иркутска от 20.07.2017 № 031-06-723/7;
- Проект планировки планировочного элемента О-03-07, утвержденный Постановлением администрации города Иркутска от 29.08.2017 № 031-06-853/7;



№ ПП	Объект	Площадь земельного участка, Га	Параметры	Местоположение / кадастровый номер земельного участка (если есть)	Прогнозная оценка объемов финансирования мероприятий, тыс. руб.	В рамках действующих муниципальных программ			2021	2022	2023	2024	2025
						2018	2019	2020					
ПО-13	Детское дошкольное учреждение (По ГП г. Иркутска — ОМЗ №149)	0,60	на 140 мест	Ул. Радищева	133 389,9				C*				
ПО-14	Детское дошкольное учреждение (По ГП г. Иркутска — ОМЗ №148)	0,51	на 110 мест	Ул. 2-я Нестерова	132 785,0								
ПО-15	Детское дошкольное учреждение (По ГП г. Иркутска — ОМЗ №151)	0,58	на 110 мест	В районе улицы Первомайская	132 785,0							C*	
ПО-16	Детское дошкольное учреждение (По ГП г. Иркутска — ОМЗ №156)	0,47	на 110 мест	Ул. Сурнова, 28	132 785,0						C*		
ПО-17	Детское дошкольное учреждение (По ГП г. Иркутска — ОМЗ №278)	0,33	на 60 мест	П. Славный	57 165,48				C*				
ПО-18	Детское дошкольное учреждение (По ГП г. Иркутска — ОМЗ №164)	0,58	на 110 мест	П. Славный	132 785,0					C*			
ПО-19	Детское дошкольное учреждение (По ГП г. Иркутска — ОМЗ №161)	0,78	на 220 мест	Мкр. Лесной	209 612,7								C*
ПО-20	Детское дошкольное учреждение (По ГП г. Иркутска — ОМЗ №257)	1,06	на 220 мест	Мкр. Лесной	209 612,7			C*					
ПО-21	Детский сад № 118	0,56+0,31	Расширение на 140 мест	Ул. Баррикад, 78 /38:36:000018:97	133 389,9				C*				
ПО-22	Детский сад № 31	0,74+0,24	Расширение на 140 мест	Ул. Баррикад, 52 /38:36:000018:4502	133 389,9				C*				
ПО-23	Детский сад № 80	0,55+0,24	Расширение на 140 мест	Ул. Николаева, 8а /38:36:000012:454	133 389,9					C*			
Свердловский округ													
СО-1	Детское дошкольное учреждение (По ГП г. Иркутска — ОМЗ №280)	1,49	на 220 мест	ул. Набережная Иркутска /38:36:000033:25 38:36:000033:3455	209 612,7				C*				
СО-2	Детское дошкольное учреждение (По ГП г. Иркутска — ОМЗ №53)	0,94	на 220 мест	ул. Долгополова, 8	209 612,7								
СО-3	Детское дошкольное учреждение (По ГП г. Иркутска — ОМЗ №51)	1,26	на 280 мест	на пересечении улиц Кайская и Тоголя	209 612,7								
СО-4	Детское дошкольное учреждение (По ГП г. Иркутска — ОМЗ №178)	0,84	на 110 мест	ул. Румянцевая, 29	132 785,0								
СО-5	Детское дошкольное учреждение (По ГП г. Иркутска — ОМЗ №182)	0,52	на 110 мест	ул. Профсоюзная /38:36:000033:35666	132 785,0								
СО-6	Детское дошкольное учреждение (По ГП г. Иркутска — ОМЗ №57)	1,01	на 220 мест	ул. Радиостанция 5, 1/1 /38:36:000033:2587	209 612,7				C*				
СО-7	Детское дошкольное учреждение (По ГП г. Иркутска — ОМЗ №190)	0,45	на 110 мест	в районе Ново-Иркутской ТЭЦ /38:06:0109026323	132 785,0								
СО-8	Детское дошкольное учреждение (По ГП г. Иркутска — ОМЗ №69)	1,24	на 350 мест	мкр. Первомайский, на пересечении улиц Сосновая и Афанасьева /38:36:000030:23100	296 306,0	C*							
СО-9	Детское дошкольное учреждение (По ГП г. Иркутска — ОМЗ №198)	2,10	на 220 мест	ул. Улан-Баторская /38:36:000029:14700	209 612,7				C*				
СО-10	Детское дошкольное учреждение (По ГП г. Иркутска — ОМЗ №79)	0,78	на 220 мест	ул. Гаражная	209 612,7								
СО-11	Детское дошкольное учреждение (По ГП г. Иркутска — ОМЗ №80)	0,39	на 110 мест	ул. Гаражная	132 785,0					C*			
СО-12	Детское дошкольное учреждение (По ГП г. Иркутска — ОМЗ №81)	0,90	на 220 мест	ул. Академическая	209 612,7								C*
СО-13	Детское дошкольное учреждение (По ГП г. Иркутска — ОМЗ №202)	0,48	на 145 мест	ул. Белобородова /38:36:000029:18146 38:36:000000:6451	138 153,82					C*			
СО-14	Детское дошкольное учреждение	0,41	на 145 мест	ул. Белобородова	138 153,82								
СО-15	Детское дошкольное учреждение (По ГП г. Иркутска — ОМЗ №87)	1,12	на 340 мест	ул. Калинина	323 946,9								
СО-16	Детское дошкольное учреждение	0,79	на 220 мест	ул. Старокузьмичинская /38:36:000028:6454	209 612,7								
СО-17	Детское дошкольное учреждение	0,97	на 220 мест	на пересечении улиц Сеченова и Багратиона	209 612,7								
СО-18	Детское дошкольное учреждение (По ГП г. Иркутска — ОМЗ №95)	0,44	на 110 мест	ул. Южная	132 785,0								
СО-19	Детское дошкольное учреждение (По ГП г. Иркутска — ОМЗ №94)	0,83	на 220 мест	на пересечении улиц Бородинина и Багратиона /38:36:000026:5110	209 612,7								
СО-20	Детское дошкольное учреждение (По ГП г. Иркутска — ОМЗ №98)	1,47	на 140 мест	мкр. Юбилейный /38:36:000026:14 38:36:000026:13	133 389,9						C*		
СО-21	Детское дошкольное учреждение №132	0,65	на 110 мест	ул. Касаткина, 3 /38:36:000028:98	132 785,0					C*			
СО-22	Детское дошкольное учреждение №146	0,81	на 140 мест	ул. Лермонтова, 265а /38:36:000029:999	133 389,9								
Общеобразовательные учреждения													
Ленинский округ													
ЛО-1	Средняя Общеобразовательная Школа	3,3	На 1500 мест	12-й Советский/ Ярославского	1 100 000				C*				
ЛО-2	Средняя Общеобразовательная Школа	1,8-2,4	На 600 мест	Норильская	500 000			C*					
ЛО-3	Средняя Общеобразовательная Школа	2,5	На 1275 мест	Томсона	1000 000							C*	
ЛО-4	Начальная школа	1,4	На 200 мест	п. Горький	450 000			C*					
ЛО-5	Начальная школа	1,45	На 200 мест	п. Боково	450 000			C*					
ЛО-6	Средняя Общеобразовательная Школа	2,5	На 1100 мест	Павла Красильникова/ Севастопольская	1000 000						C*		



ЛО-7	Средняя Общеобразовательная Школа	2,5	На 1100 мест	13-й Советский/Павла Красильникова	1000 000						C*		
ЛО-8	Средняя Общеобразовательная Школа	2,5	На 1275 мест	Пулковский/ Серафимовича	1 292 000						C*		
ЛО-9	Средняя Общеобразовательная Школа	1,45	На 200 мест	1-я Московская/2-я Московская, 24, 26	450 000				C*				
ЛО-10	СОШ № 30		На 525 мест	ул. Розы Люксембург, 317а	450 000				C*				
ЛО-11	СОШ № 57		На 525 мест	ул. Ярославского, 380	450 000				C*				
ЛО-12	СОШ № 40		На 525 мест	ул. Ярославского, 268	450 000				C*				
ЛО-13	Школа — интернат № 13	1,16	На 1125 мест	ул. Жукова, 11	1000 000						C*		
ЛО-14	Гимназия № 3		На 525 мест	ул. Ленинградская, 75	450 000								C*
ЛО-15	СОШ № 49	2,8	На 650 мест	Ул. Мира, 37	737 000						C*		
ЛО-16	СОШ № 68	1,8	На 350 мест	пер. 12-й Советский, 4	400 000					C*			
Октябрьский округ													
ОО-1	Средняя Общеобразовательная Школа	2,49	На 1175 мест	ул. Лыткина, Депутатская	1000 000						C*		
ОО-2	Средняя Общеобразовательная Школа		На 1275 мест	ул. Красноярская	1000 000								C*
ОО-3	Средняя Общеобразовательная Школа	2,7	На 1275 мест	ул. Лебедева-Кумача/ ул. Красных Мадьяр	1000 000						C*		
ОО-4	Средняя Общеобразовательная Школа	2,8	На 1275 мест	ул. Красноярская/ул. Пискунова	1 000 000						C*		
ОО-5	Средняя Общеобразовательная Школа	3,2	На 1500 мест	ул. Пискунова/ ул. Сибирская	1 100 000								C*
ОО-6	Средняя Общеобразовательная Школа	3,5	На 1500 мест	Нижняя Лисиха	1100 000					C*			
ОО-7	Средняя Общеобразовательная Школа	0,66 га	На 200 мест	ул. Байкальская, 279В	450 000							C*	
ОО-8	СОШ № 14	2,8	На 525 мест	ул. Карла Либкнехта, 131	450 000			C*					
ОО-9	Средняя Общеобразовательная Школа	3,15	На 1500 мест	ИВВАИУ	1100 000								C*
ОО-10	Гимназия № 25	2,68	На 525 мест	пр. Маршала Жукова, 2	450 000	C*							
ОО-11	СОШ № 20	2,2	На 250 мест	ул. Карла Либкнехта, 159	300 000					C*			
ОО-12	СОШ № 27	2,2	На 650 мест	бул. Постышева, 33	450 000			C*					
ОО-13	СОШ № 76	2,9	На 525 мест	ул. 30-й Дивизии, 24	450 000							C*	
ОО-14	СОШ № 16	3,4	На 1275 мест	ул. Зверева, 10	1000 000							C*	
Правобережный округ													
ПО-1	Средняя Общеобразовательная Школа	2,47	На 600 мест	мкр. Лесной	535 500					C*			
ПО-2	Средняя Общеобразовательная Школа	2,21	На 1125 мест	2-я Ключевая	1000 000								C*
ПО-3	Средняя Общеобразовательная Школа	3,1	На 1275 мест	Рабочего Штаба	1000 000								C*
ПО-4	Начальная школа	1,76	На 350 мест	Радищева	400 000								C*
ПО-5	Средняя Общеобразовательная Школа	3,1	На 600 мест	Славный	600 000						C*		
ПО-6	Средняя Общеобразовательная Школа	3,0	На 1275 мест	Пархоменко/Шевцова/ Енисейская	1000 000								C*
ПО-7	Средняя Общеобразовательная Школа	2,52	На 1150 мест	Баррикад	1000 000								C*
ПО-8	Лицей-интернат № 1 расширение	5,8	На 1275 мест	Ленская	1000 000								C*
ПО-9	Средняя Общеобразовательная Школа	2,58	На 1150 мест	Баррикад	1000 000						C*		
ПО-10	Средняя Общеобразовательная Школа	2,28	На 600 мест	Литейный пер.	550 000							C*	
ПО-11	Начальная школа		На 240 мест	Софьи Перовской/Карла Либкнехта	300 000								C*
ПО-12	СОШ № 31	4,0	На 525 мест	мкр. Зеленый, 46	450 000					C*			
Свердловский округ													
СО-1	СОШ № 19	3,1	На 1400 мест	ул. Лермонтова	2000 000							C*	
СО-2	Средняя Общеобразовательная Школа	2,5	На 1275 мест	мкр. Радужный	1000 000								C*
СО-3	Средняя Общеобразовательная Школа	2,37	На 1150 мест	ул. Костычева	1000 000								C*
СО-4	СОШ № 46	2,04	На 1175 мест	Ул. Аносова/ ул. Мухиной	1000 000						C*		
СО-5	Средняя Общеобразовательная Школа	3,75	На 1500 мест	Ул. Багратиона	1100 000			C*					
СО-6	Средняя Общеобразовательная Школа	2,4	На 1275 мест	Старокузьминская	1000 000								C*
СО-7	Средняя Общеобразовательная Школа	2,55	На 1275 мест	Гаражная	1000 000								C*
СО-8	Средняя Общеобразовательная Школа	2,7	На 1500 мест	Союз	1100 000						C*		
СО-9	Средняя Общеобразовательная Школа	2,44	На 1175 мест	Ломоносова	1000 000								C*
СО-10	Средняя Общеобразовательная Школа	3,88	На 1275 мест	Шмидта/ 4-я Ж/д	1000 000								C*
СО-11	Средняя Общеобразовательная Школа	3,6	На 1275 мест	Рылеева/Островского/ Касьянова	1000 000								C*
СО-12	Средняя Общеобразовательная Школа	2,48	На 1275 мест	Касьянова/Румянцев	1000 000								C*
СО-13	Средняя Общеобразовательная Школа		На 1150 мест	Набережная Иркут	1000 000								C*
СО-14	СОШ № 35	2,73	На 525 мест	мкр. Первомайский, 57	450 000					C*			
СО-15	СОШ № 2 (индивидуальный проект)	2,6	На 250 мест	бул. Рябикова, 13А	300 000					C*			
СО-16	СОШ № 28	2,42	На 350 мест	ул. Маршала Конева, 22	350 000					C*			



ЛО-16	Автодром	3,68		ул. 1-я Саперная	-								C*
ЛО-17	Открытые спортивные сооружения (По ГП г. Иркутска ОМЗ №42)	1,2		между улицами Кедровая и 2-я Московская	-				C*				
ЛО-18	Сооружение для гребли (По ГП г. Иркутска ОМЗ №59)	17,42		на пересечении улиц Главная Кировская и Полярная /38:36:000002:1641	-								Инвест-проект
ЛО-19	Плоскостные спортивные сооружения (По ГП г. Иркутска ОМЗ №62)	13,56		ул. Полярная /38:36:000002:1641	-								Инвест-проект
ЛО-20	Автодром (По ГП г. Иркутска ОМЗ №60)	13,31		ул. Главная Кировская /38:36:000002:1641 38:36:00002:6878	-								Инвест-проект
ЛО-21	Спортивное ядро. Трибуны (По ГП г. Иркутска ОМЗ №61)	26,7		ул. Главная Кировская /38:36:000002:1641	-								Инвест-проект
ЛО-22	Плоскостные спортивные сооружения (По ГП г. Иркутска ОМЗ №43)	1,52		на пересечении улиц Главная Кировская и Тракторная /38:36:000002:8396	-								Инвест-проект
ЛО-23	Плоскостные спортивные сооружения (По ГП г. Иркутска ОМЗ №47)	1,93		Некоммерческое товарищество «Иркут» 262	-							C*	
Октябрьский округ													
ОО-1	Бассейн (По ГП г. Иркутска ОМЗ №224)	1,06	500 м2 зеркала воды	В районе улицы 3-го Июля	-								C*
ОО-2	Спортивный комплекс «Пионер» (По ГП г. Иркутска ОМЗ №118)	0,76		На пересечении улиц 4-я Советская и Седова /38:36:000021:2403	-								Инвест-проект
ОО-3	Стадион с трибунами, раздевалки, кафе; плоскостные спортивные сооружения (По ГП г. Иркутска ОМЗ №113)	5,7	6 тыс. посадочных мест	Ул. Байкальская	-								
ОО-4	Спортивный комплекс	1,8	2800 м2 площади пола	Ул. Байкальская	-								
ОО-5	ФОК с бассейном (универсальный зал с трибунами, теннисный зал, хореографический зал) (По ГП г. Иркутска ОМЗ №227)	0,61	900 м2 площади пола	ул. Лыткина, 27	-						C*		
ОО-6	Реконструкция спорт-комплекса ИВВАИУ (По ГП г. Иркутска ОМЗ №286)	7,2		ул. Советская (территория ИВВАИУ)	-								P*
ОО-7	Плоскостные спортивные сооружения (игровые площадки, Workout сооружения)	0,65	648 м2 (18*36 м)	мкр. Байкальский	7 178,0							C*	
ОО-8	Плоскостные спортивные сооружения (игровые площадки, Workout сооружения)	0,99	648 м2 (18*36 м)	мкр. Солнечный /38:36:000024:7920	7 178,0							C*	
ОО-9	ФОК (универсальный зал с трибунами, теннисный зал, хореографический зал, зал единоборств, универсальный зал) с плоскостными спортивными сооружениями и стадионом (По ГП г. Иркутска ОМЗ №208)	2,8	1280 м2 площади пола, 70*105 м (стадион)	Чертугеевский	113 664,0								C*
ОО-10	Бассейн (По ГП г. Иркутска ОМЗ №209)	2,9	450 м2 зеркала воды (18*25 м)	Чертугеевский	354 339,0								C*
ОО-11	Школа парусного спорта (Вэйк станция) (По ГП г. Иркутска ОМЗ №211)	0,6	680 м2 прибрежной земли	Чертугеевский	-								C*
Правобережный округ													
ПО-1	ФОК с бассейном (универсальный зал с трибунами, теннисный зал, хореографический зал) с плоскостными спортивными сооружениями и хоккейным кортом (По ГП г. Иркутска ОМЗ №298)	1,0	900 м2 площади пола, 1800 м2 (30*60 м)	Мкр. Топкинский	-							C*	
ПО-2	Спортивный комплекс (По ГП г. Иркутска ОМЗ №254)	4,41		Мкр. Топкинский	-								Инвест-проект
ПО-3	ФОК с бассейном (универсальный зал с трибунами, теннисный зал, хореографический зал, зал единоборств) с бассейном и плоскостными спортивными сооружениями (хоккейный корт) (По ГП г. Иркутска ОМЗ №256)	1,36	1100 м2 площади пола, на 450 м2 зеркала воды (18*25 м), 1800 (30*60 м -корт)	Мкр. Лесной /38:36:000015:2269	354 339,0							C*	
ПО-4	Стадион (с беговыми дорожками и Workout сооружения) (По ГП г. Иркутска ОМЗ №255)	2,33	4050 м2 (45*90 м)	Мкр. Лесной /38:36:000014:7094	-							C*	
ПО-5	ФОК с бассейном (универсальный зал с трибунами, теннисный зал, хореографический зал) (По ГП г. Иркутска ОМЗ №259)	0,76	900 м2 площади пола	Мкр. Славный	-							C*	
ПО-6	ФОК с бассейном (универсальный зал с трибунами, теннисный зал, хореографический зал) (По ГП г. Иркутска ОМЗ №251)	0,3	900 м2 площади пола	Ул. Кожзаводская	-								
ПО-7	ФОК с бассейном (универсальный зал с трибунами, теннисный зал, хореографический зал) (По ГП г. Иркутска ОМЗ №155)	0,33	900 м2 площади пола	Ул. Николаева	-								
ПО-8	ФОК (универсальный зал с трибунами, теннисный зал, хореографический зал, зал единоборств) с бассейном, стадионом с беговыми дорожками и с плоскостными спортивными сооружениями (По ГП г. Иркутска ОМЗ №228)	3,96	1100 м2 площади пола, на 450 м2 зеркала воды, 70*105 м (стадион)	Район ул. Кирпичная	354 339,0								C*



* — С — строительство; Р — реконструкция

Для объектов, у которых в графе отсутствует прогнозная оценка объема финансирования, определение объема финансирования возможно только после разработки проектно-сметной документации.

Приложение 2. Показатели результативности реализации Программы

1. Уровень фактической обеспеченности дошкольными образовательными учреждениями от нормативного:

Показатель эффективности = $((M+R)/P)/N \times 100\%$, где

M — количество мест в дошкольных общеобразовательных учреждениях на начало отчетного года,

K — количество мест в дошкольных общеобразовательных учреждениях, построенных в отчетном году,

P — численность населения на конец отчетного года,

N — минимально допустимый уровень обеспеченности дошкольными образовательными учреждениями, установленный МНГП, равный 46,5 мест на 1000 человек.

2. Уровень фактической обеспеченности общеобразовательными учреждениями от нормативного:

Показатель эффективности = $((M+R)/P)/N \times 100\%$, где

M — количество мест в общеобразовательных учреждениях на начало отчетного года,

K — количество мест в общеобразовательных учреждениях, построенных в отчетном году,

P — численность населения на конец отчетного года,

N — минимально допустимый уровень обеспеченности общеобразовательными учреждениями, установленный МНГП, равный 120 мест на 1000 человек.

3. Уровень фактической обеспеченности учреждениями дополнительного образования от нормативного:

Показатель эффективности = $((M+R)/P)/N \times 100\%$, где

M — количество мест в учреждениях дополнительного образования на начало отчетного года,

K — количество мест в учреждениях дополнительного образования, построенных в отчетном году,

P — численность населения на конец отчетного года,

N — минимально допустимый уровень обеспеченности учреждениями дополнительного образования, установленный МНГП, равный 47 мест на 1000 человек.

4. Уровень фактической обеспеченности спортивными залами от нормативного:

Показатель эффективности = $((M+R)/P)/N \times 100\%$, где

M — количество квадратных метров площади пола спортивных залов на начало отчетного года,

K — количество квадратных метров площади пола спортивных залов, построенных в отчетном году,

P — численность населения на конец отчетного года,

N — минимально допустимый уровень обеспеченности спортивными залами, установленный МНГП, равный 73,5 м² площади пола на 1000 человек.

5. Уровень фактической обеспеченности бассейнами от нормативного:

Показатель эффективности = $((M+R)/P)/N \times 100\%$, где

M — количество квадратных метров зеркала воды бассейнов на начало отчетного года,

K — количество квадратных метров зеркала воды бассейнов, построенных в отчетном году,

P — численность населения на конец отчетного года,

N — минимально допустимый уровень обеспеченности плавательными бассейнами, установленный МНГП, равный 23,6 м² зеркала воды на 1000 человек.

6. Уровень фактической обеспеченности учреждениями культурно-досугового типа от нормативного:

Показатель эффективности = $((M+R)/P)/N \times 100\%$, где

M — количество мест учреждений культурно-досугового типа на начало отчетного года,

K — количество мест учреждений культурно-досугового типа, построенных в отчетном году,

P — численность населения на конец отчетного года,

N — минимально допустимый уровень обеспеченности учреждениями культурно-досугового типа, установленный МНГП, равный 84 места на 1000 человек.

Для расчета показателей на каждый год используется прогнозная численность населения, которая составляется согласно Генеральному плану города Иркутска к 2025 году 640 тыс.чел. с учетом равномерного ежегодного прироста.

Показатели результативности реализации Программы, %

Наименование показателя	2017 (факт)	2018	2019	2020	2021	2022	2023	2024	2025
Население	623,7	625,7	627,8	629,8	631,9	633,9	636,0	638,1	640,0
Уровень фактической обеспеченности дошкольными образовательными учреждениями от нормативного	91,6	93,6	93,4	94,2	102,8	107,4	110,3	113,3	116,5

ИНФОРМАЦИОННОЕ СООБЩЕНИЕ

О проведении общественных обсуждений (в виде слушаний) по материалам оценки воздействия намечаемой хозяйственной и иной деятельности на окружающую среду (проектной документации включая раздел ОВОС) по объекту: «Реконструкция складов ОКС и базы СМиТ».

Заказчик Открытое акционерное общество «Иркутская электросетевая компания» (ОАО «ИЭСК») (адрес: 664033, Российская Федерация г. Иркутск ул. Лермонтова, 257) в целях информирования общественности и учета мнения населения проводит общественные обсуждения (в форме общественных слушаний) проектной документации по объекту государственной экологической экспертизы: «Реконструкция складов ОКС и базы СМиТ, расположенный по ул. Безбокова, 38 в Свердловском районе г.Иркутска».

Место расположения объекта: Иркутская область, г. Иркутск, Свердловский район, ул. Безбокова, 38, на земельных участках с кадастровыми номерами 38:36:000028:22, 38:36:000028:8023.

Разработчик раздела ОВОС — ООО «ЮНИОНСТРОЙ» (юридический адрес: РФ, 664049, Иркутская обл., район Иркутский, Рабочий поселок Маркова, мкр-он Зеленый берег, ул.Сибирская, д.2, кв.56).

Место проведения слушаний: г. Иркутск, ул. Марата, д. 14, Управление экологии комитета городского обустройства администрации, каб. 207.

Дата и время проведения слушаний: «25» декабря 2017 г., в 11:00 местного времени.

Организаторами слушаний являются: Отдел экологической безопасности и контроля Управления экологии комитета городского обустройства администрации г. Иркутска (г. Иркутск, ул. Марата, д. 14, каб. 207, тел. 8 (3952) 52-04-24) совместно с Открытое акционерное общество «Иркутская электросетевая компания» (ОАО «ИЭСК»)

С целью учета общественного мнения, в течение 30 дней с момента настоящей публикации материалы ОВОС и проектная документация доступны для ознакомления и подготовки замечаний и предложений (в письменной форме) по адресу: г. Иркутск, ул. Нижняя Набережная, 14, оф. 216, время приема с 09:00 до 16:00, телефон для справок 8 (3952) 66-22-76.

Уровень фактической обеспеченности общеобразовательными учреждениями от нормативного (с условием однодневного режима обучения)	45,7	46,2	49,6	56,4	67,7	79,8	88,8	94,8	120,1
Уровень фактической обеспеченности учреждениями дополнительного образования от нормативного	75,4	83,3	83,0	82,7	83,1	82,8	82,5	82,3	82,1
Уровень фактической обеспеченности спортивными залами от нормативного	36,3	36,2	36,1	35,9	48,7	55,3	61,7	69,6	76,8
Уровень фактической обеспеченности бассейнами от нормативного	28,5	28,4	28,3	28,2	31,2	37,1	43,0	52,1	57,9
Уровень фактической обеспеченности учреждениями культурно-досугового типа от нормативного	30,0	30,0	29,7	29,5	30,6	30,5	30,9	32,0	31,9

Приложение 3. Методика и критерии оценки эффективности программы комплексного развития социальной инфраструктуры города Иркутска на период до 2025 года включительно

Оценка эффективности реализации Программы осуществляется в два этапа. На первом этапе производится сравнение фактически достигнутых значений показателей результативности с установленными Программой значениями, и рассчитываются индивидуальные индексы достижения показателей результативности (по каждому целевому показателю отдельно) по следующей формуле:

$i_n = Z_{p\phi} / Z_{p\text{пл}} \times 100\%$, где:
 i_n — индивидуальный индекс достижения n-го показателя результативности в отчетном году;
 $Z_{p\phi}$ — фактическое достигнутое значение n-го показателя результативности в отчетном году;
 $Z_{p\text{пл}}$ — значение планируемого n-го индикатора показателя результативности на отчетный год.
 На втором этапе рассчитывается общая оценка эффективности Программы по следующей формуле:

$\Theta = \sum i_n / n$, где:
 Θ — оценка эффективности реализации Программы;
 n — число индикаторов показателей результативности Программы;
 $\sum i_n$ — сумма индивидуальных индексов достижения n-x показателей результативности (i_n) Программы.

Общая оценка эффективности реализации Программы может быть дана в пределах от 0 до 100 процентов, таким образом:

- при значении от 80 до 100 процентов и выше Программа признается эффективной;
- при значении от 50 до 79 процентов включительно Программа признается достаточно эффективной;
- при значении до 49 процентов включительно Программа признается неэффективной.

УВЕДОМЛЕНИЕ

Администрация города Иркутска информирует: в виду того, что владельцы нестационарных торговых объектов не осуществили демонтаж самовольно размещенного движимого имущества в добровольном порядке, Комитетом экономики администрации города Иркутска на основании постановления администрации города Иркутска от 30.06.2017 № 031-06-639/7-1 «Об утверждении Порядка выявления и демонтажа, самовольно размещенных нестационарных торговых объектов на территории города Иркутска» будет осуществлен демонтаж самовольно размещенных нестационарных торговых объектов в принудительном порядке:

— **16.11.2017 в 14 часов 30 минут**, по адресу: г. Иркутск, ул. Байкальская, в районе дома № 204 «а», на основании распоряжения заместителя мэра — председателя комитета экономики администрации города Иркутска от 31.10.2017 № 182-02-670/7 «О демонтаже самовольно размещенного нестационарного торгового объекта — купавы, расположенного по адресу: г. Иркутск, ул. Байкальская, в районе дома № 204 «а», на земельном участке с кадастровым номером 38:36:000000:3396. Купава «Овощи-фрукты»;

— **20.11.2017 в 14 часов 30 минут**, по адресу: г. Иркутск, ул. Сибирских Партизан, остановка общественного транспорта «Кафе», на основании распоряжения заместителя мэра — председателя комитета экономики администрации города Иркутска от 31.10.2017 № 182-02-672/7 «О демонтаже самовольно размещенного нестационарного торгового объекта — купавы, расположенного по адресу: г. Иркутск, ул. Сибирских Партизан, остановка общественного транспорта «Кафе», на земельном участке с кадастровым номером 38:36:000009:24757. Купава «Рыба»;

— **28.11.2017 в 14 часов 30 минут**, по адресу: г. Иркутск, ул. Станиславского, в районе дома № 11, на основании распоряжения заместителя мэра — председателя комитета экономики администрации города Иркутска от 31.10.2017 № 182-02-676/7 «О демонтаже самовольно размещенного нестационарного торгового объекта — купавы, расположенного по адресу: г. Иркутск, ул. Станиславского, в районе дома № 11», на земельном участке с кадастровым номером 38:36:000022:30396. Купава «Овощи-фрукты».

О ПРОВЕДЕНИИ ОБЩЕСТВЕННЫХ ОБСУЖДЕНИЙ ПРОЕКТНОЙ ДОКУМЕНТАЦИИ НАМЕЧАЕМОЙ ХОЗЯЙСТВЕННОЙ И ИНОЙ ДЕЯТЕЛЬНОСТИ, ВКЛЮЧАЯ МАТЕРИАЛЫ ОЦЕНКИ ВОЗДЕЙСТВИЯ НА ОКРУЖАЮЩУЮ СРЕДУ.

В соответствии с Федеральным законом от 23 ноября 1995 года №174-ФЗ «Об экологической экспертизе» и «Положением об оценке воздействия намечаемой хозяйственной деятельности на окружающую среду в Российской Федерации» утвержденным приказом Госкомэкологии РФ № 372 от 16.05.2000 г., организованы общественные обсуждения (в форме слушаний) проектной документации по объекту государственной экологической экспертизы: «Многоэтажные жилые дома с подземной автостоянкой в Правобережном районе города Иркутска по улице Братская. 2-6-я очереди строительства».

Заказчик проектной документации: ООО «СК-ЭНЕРГИЯ».
 Место расположения объекта: Иркутская область, г. Иркутск, Куйбышевский район, ул. Братская.

Вид намечаемой деятельности — новое строительство.
 Разработчик тома ОВОС: ООО «Сибирский стандарт», адрес: 664081, г. Иркутск, ул. Красноказахья 115, оф. 221.

Организаторами слушаний являются: Отдел экологической безопасности и контроля Управления экологии комитета городского обустройства администрации г. Иркутска (г. Иркутск, ул. Марата, д. 14, каб. 207, тел. 8 (3952) 52-04-24) совместно с ООО «Сибирский стандарт» и ООО «СК-ЭНЕРГИЯ».

С проектной документацией для рассмотрения и подготовки замечаний и предложений можно ознакомиться по адресу: г. Иркутск, ул. Красноказахья, д.115, оф. 221, время приема с 09:00 до 18:00, телефон для справок 8 (3952) 70-71-09.

Проведение общественных обсуждений проектной документации намечаемой хозяйственной и иной деятельности, включая материалы ОВОС, назначено на «19» декабря 2017 г., в 11:00 часов, в Управлении экологии комитета городского обустройства администрации г. Иркутска, по адресу: г. Иркутск, ул. Марата, д. 14, каб. 207.

Принятие от граждан и общественных организаций письменных замечаний и предложений по материалам ОВОС осуществляется по факсу 70-71-09 и по e-mail: ecolog@sibstgroup.com.