



ИРКУТСК

О Ф И Ц И А Л Ь Н Ы Й

12 сентября 2017 года | № 38 (726)

РОССИЙСКАЯ ФЕДЕРАЦИЯ
Г. ИРКУТСК
АДМИНИСТРАЦИЯ
ЗАМЕСТИТЕЛЬ МЭРА — ПРЕДСЕДАТЕЛЬ КОМИТЕТА
ГОРОДСКОГО ОБУСТРОЙСТВА
РАСПОРЯЖЕНИЕ

от 23.08.2017

№ 404-02-327/17

О внесении изменения в распоряжение заместителя мэра — председателя комитета городского обустройства администрации города Иркутска от 20.12.2016 № 404-02-667/16

В целях реализации муниципальной программы «Системы жизнеобеспечения города Иркутска на 2013–2019 годы», руководствуясь ст.ст. 16, 52, 53 Федерального закона «Об общих принципах организации местного самоуправления в Российской Федерации», ст.ст. 11, 44, 45, 54, 56 Устава города Иркутска, Положением о Комитете городского обустройства администрации города Иркутска, утвержденным решением Думы города Иркутска от 27.05.2011 № 005-20-230343/1, Порядком разработки, утверждения, реализации и оценки эффективности муниципальных программ города Иркутска, утвержденным постановлением администрации города Иркутска от 26.09.2013 № 031-06-2504/13,

1. Внести в распоряжение заместителя мэра — председателя комитета городского обустройства администрации города Иркутска от 20.12.2016 № 404-02-667/16 «Об утверждении планов мероприятий по реализации муниципальной программы «Системы жизнеобеспечения города Иркутска на 2013–2019 годы» на 2017 год и плановый период 2018 и 2019 годов» с последними изменениями, внесенными распоряжением заместителя мэра — председателя комитета городского обустройства администрации города Иркутска от 11.08.2017 № 404-02-312/17 (далее — распоряжение), следующее изменение:

Приложение № 1 к распоряжению изложить в редакции Приложения № 1 к настоящему распоряжению.

2. Заместителю председателя комитета — начальнику департамента инженерных коммуникаций и жилищного фонда комитета городского обустройства администрации города Иркутска обеспечить направление настоящего распоряжения с приложением в управление по информационной политике администрации города Иркутска для опубликования.

3. Контроль за исполнением настоящего распоряжения оставляю за собой.

Е.Ю.Федорова

Приложение № 1

к распоряжению заместителя мэра — председателя комитета городского обустройства администрации города Иркутска от 23.08.2017 № 404-02-327/17

ПЛАН МЕРОПРИЯТИЙ ПО РЕАЛИЗАЦИИ ПОДПРОГРАММЫ
«ИНЖЕНЕРНАЯ ИНФРАСТРУКТУРА» МУНИЦИПАЛЬНОЙ ПРОГРАММЫ
«СИСТЕМЫ ЖИЗНЕОБЕСПЕЧЕНИЯ ГОРОДА ИРКУТСКА НА 2013-2019 ГОДА»
НА 2017 ГОД И ПЛАНОВЫЙ ПЕРИОД 2018 И 2019 ГОДОВ

№ п/п	Наименование мероприятий	Источник финансирования	Финансовое обеспечение, тыс. руб.			Ожидаемый результат	Ответственный исполнитель, Соисполнитель, Исполнитель
			2017	2018	2019		
1. Подготовка проектно-сметной документации на строительно-монтажные работы на системах инженерной инфраструктуры							
1.1.	Проектирование объекта «Канализационные насосные станции с трубопроводами в 1-м и 2-м поселках ст. Батарейная»	БГ	5000,0	0,0	0,0	Развитие систем инженерной инфраструктуры города Иркутска в соответствии с документами территориального планирования, возможность развития незастроенных территорий города	КГО, ДИК и ЖФ КГО (отдел развития инженерной инфраструктуры)
1.2.	Проектирование и выполнение археологических изысканий по объекту «Строительство ВНС и магистрального водопровода к п. Славный»		8178,0	0,0	0,0		
1.2.1.	Проектирование объекта «Строительство ВНС и магистрального водопровода к п. Славный»		7200,0	0,0	0,0		
1.2.2.	Выполнение археологических изысканий к объекту «Строительство ВНС и магистрального водопровода к п. Славный»		978,0	0,0	0,0		
Итого по направлению 1:			13178,0	0,0	0,0		
2. Реконструкция объектов инженерной инфраструктуры							
2.1.	Реконструкция канализационных очистных сооружений правого берега города Иркутска.	Всего, в том числе:	1 791 395,8	192 056,0	210 535,0	Развитие объектов инженерной инфраструктуры города Иркутска	КГО, ДИК и ЖФ КГО (отдел развития инженерной инфраструктуры)
		БГ	129 002,8	192 056,0	210 535,0		
		ОБ	537 918,6				
		ФБ	1 029 100,9				
		ВБ	95 373,5				
2.2.	Строительство магистральных сетей водопровода, канализации и теплоснабжения	БГ	0,0	0,0	0,0		
Итого по направлению 2:			1 791 395,8	192 056,0	210 535,0		

3. Подготовка систем инженерной инфраструктуры к отопительному сезону								
3.1.	Ремонтно-восстановительные работы на инженерных сетях города, оплата за технологическое подключение	БГ	5000,0	5000,0	5000,0	Уменьшение количества чрезвычайных ситуаций на территории города Иркутска	КГО, ДИК и ЖФ КГО (отдел инженерных коммуникаций)	
3.2.	Приобретение дизельной электростанции	БГ	1420,0	0,0	0,0			
3.3.	Капитальный ремонт элеваторного узла по адресу: г. Иркутск, ул. Дзержинского, 8	БГ	2086,0	0,0	0,0			КУПО
Итого по направлению 3:			8506,0	5000,0	5000,0			
4. Ремонтные работы и содержание объектов инженерной инфраструктуры								
4.1.	Поставка газа для объекта «Набережная — Мемориал в честь боевых и трудовых заслуг трудящихся области в годы ВОВ»	БГ	1732,0	2717,0	2834,0	Повышение надежности работы систем инженерной инфраструктуры города Иркутска	КГО, ДИК и ЖФ КГО (отдел инженерных коммуникаций)	
4.2.	Обслуживание газовой установки на объекте «Набережная — Мемориал в честь боевых и трудовых заслуг трудящихся области в годы ВОВ»	БГ	382,0	401,0	418,0			
4.3.	Установка системы автоматизации объекта «Набережная — Мемориал в честь боевых и трудовых заслуг трудящихся области в годы ВОВ»	БГ	665,0	0,0	0,0			
4.4.	Восстановление ограждения площадки 3-х подземных резервуаров газовой установки Набережная — Мемориал в честь боевых и трудовых заслуг трудящихся области в годы ВОВ»	БГ	100,0	0,0	0,0			
4.5.	Диагностика, страхование 3-х подземных резервуаров газовой установки Набережная — Мемориал в честь боевых и трудовых заслуг трудящихся области в годы ВОВ»	БГ	0,0	0,0	300,0			
Итого по направлению 4:			БГ	2879,0	3118,0	3552,0		
Всего, в том числе				1 815 958,8	200 174,0	219 087,0		
			БГ	153 565,8	200 174,0	219 087,0		
			ОБ	537 918,6	0,0	0,0		
			ФБ	1 029 100,9	0,0	0,0		
			ВБ	95 373,5				

ПРИЛОЖЕНИЕ:

Примененные сокращения:

КГО — Комитет городского обустройства администрации города Иркутска;

КУПО — Комитет по управлению Правобережным округом администрации города Иркутска;

ДИК и ЖФ — Департамент инженерных коммуникаций и жилищного фонда Комитета городского обустройства администрации города Иркутска;

БГ — бюджет города Иркутска;

ОБ — областной бюджет;

ФБ — федеральный бюджет;

ВБ — внебюджетные средства.



РОССИЙСКАЯ ФЕДЕРАЦИЯ
Г. ИРКУТСК
АДМИНИСТРАЦИЯ
КОМИТЕТ ПО ГРАДОСТРОИТЕЛЬНОЙ ПОЛИТИКЕ
ЗАМЕСТИТЕЛЬ МЭРА — ПРЕДСЕДАТЕЛЬ КОМИТЕТА
РАСПОРЯЖЕНИЕ

от 03.08.2017

г. №944-02-00384/17

О предоставлении разрешения на отклонение от предельных параметров разрешенного строительства, реконструкции объектов капитального строительства

Учитывая заявление Общества с ограниченной ответственностью Строительной компании «ВостСибСтрой» о предоставлении разрешения на отклонение от предельных параметров разрешенного строительства, реконструкции объектов капитального строительства, рекомендации комиссии по подготовке правил землепользования и застройки от 28.07.2017 г., руководствуясь ст. 40 Градостроительного кодекса Российской Федерации, ст. 16 Федерального закона «Об общих принципах организации местного самоуправления в Российской Федерации», ст. ст. 42, 44, 45 Устава города Иркутска, Порядком предоставления разрешения на отклонение от предельных параметров разрешенного строительства, реконструкции объектов капитального строительства на территории города Иркутска, утвержденным постановлением администрации города Иркутска от 31.10.2013 г. № 031-06-2689/13:

1. Предоставить разрешение на отклонение от предельных параметров разрешенного строительства, реконструкции объектов капитального строительства, установленных в градостроительном регламенте применительно к основному виду разрешенного использования земельного участка «Объекты торговли (торговые центры, торгово-развлекательные центры (комплексы))», в отношении земельного участка с кадастровым номером 38:36:000023:150, площадью 38214 кв. м, расположенного по адресу: Иркутская область, г. Иркутск, Октябрьский район, мкр. Лисиха, в части уменьшения норматива количества машино-мест до 12.

2. Управлению по информационной политике администрации города Иркутска опубликовать настоящее распоряжение в газете «Иркутск официальный» и разместить в информационно-телекоммуникационной сети «Интернет» на WEB-портале органов местного самоуправления города Иркутска (www.admirk.ru) в течение десяти дней с момента его подписания.

3. Контроль за исполнением настоящего распоряжения оставляю за собой.

И.о. заместителя мэра — председателя комитета

О.Н. Иванова

РОССИЙСКАЯ ФЕДЕРАЦИЯ
Г. ИРКУТСК
АДМИНИСТРАЦИЯ
КОМИТЕТ ПО ГРАДОСТРОИТЕЛЬНОЙ ПОЛИТИКЕ
ЗАМЕСТИТЕЛЬ МЭРА — ПРЕДСЕДАТЕЛЬ КОМИТЕТА
РАСПОРЯЖЕНИЕ

от 03.08.2017 г.

№944-02-00395/17

О предоставлении разрешения на условно разрешенный вид использования земельного участка и объекта капитального строительства

Учитывая заявление Мешкова Степана Степановича о предоставлении разрешения на условно разрешенный вид использования земельного участка и объекта капитального строительства, рекомендации комиссии по подготовке правил землепользования и застройки от 28.07.2017 г., руководствуясь ст. 39 Градостроительного кодекса Российской Федерации, ст. 16 Федерального закона «Об общих принципах организации местного самоуправления в Российской Федерации», ст. ст. 42, 44, 45 Устава города Иркутска, Порядком предоставления разрешения на условно разрешенный вид использования земельных участков и (или) объектов капитального строительства на территории города Иркутска, утвержденным постановлением администрации города Иркутска от 26.06.2013 г. № 031-06-1489/13:

1. Предоставить разрешение на условно разрешенный вид использования:

1) земельного участка с кадастровым номером 38:36:000023:28524, площадью 705 кв. м, расположенного по адресу: Российская Федерация, Иркутская область, город Иркутск, улица Байкальская, земельный участок 170, — «Предпринимательство»;

2) объекта капитального строительства с кадастровым номером 38:36:000023:6409, общей площадью 567,2 кв. м, расположенного по адресу: Иркутская область, г. Иркутск, ул. Байкальская, д. 170, — «Объекты, связанные с оказанием юридических, банковских, страховых и иных услуг гражданам».

2. Управлению по информационной политике администрации города Иркутска опубликовать настоящее распоряжение в газете «Иркутск официальный» и разместить в информационно-телекоммуникационной сети «Интернет» на WEB-портале органов местного самоуправления города Иркутска (www.admirk.ru) в течение десяти дней с момента его подписания.

3. Контроль за исполнением настоящего распоряжения оставляю за собой.

И.о. заместителя мэра — председателя комитета

О.Н. Иванова

РОССИЙСКАЯ ФЕДЕРАЦИЯ
Г. ИРКУТСК
АДМИНИСТРАЦИЯ
КОМИТЕТ ПО ГРАДОСТРОИТЕЛЬНОЙ ПОЛИТИКЕ
ЗАМЕСТИТЕЛЬ МЭРА — ПРЕДСЕДАТЕЛЬ КОМИТЕТА
РАСПОРЯЖЕНИЕ

от 24.08.2017 г.

№944-02-00439/17

О предоставлении разрешения на условно разрешенный вид использования земельного участка и объекта капитального строительства

Учитывая заявление Свиркина Николая Ивановича о предоставлении разрешения на условно разрешенный вид использования земельного участка и объекта капитального строительства, рекомендации комиссии по подготовке правил землепользования и застройки от 18.08.2017 г., руководствуясь ст. 39 Градостроительного кодекса Российской Федерации, ст. 16 Федерального закона «Об общих принципах организации местного самоуправления в Российской Федерации», ст. ст. 42, 44, 45 Устава города Иркутска, Порядком предоставления разрешения на условно разрешенный вид использования земельных участков и (или) объектов капитального строительства на территории города Иркутска, утвержденным постановлением администрации города Иркутска от 26.06.2013 г. № 031-06-1489/13:

1. Предоставить разрешение на условно разрешенный вид использования:

1) земельного участка с кадастровым номером 38:36:000033:3179, площадью 994 кв. м, расположенного по адресу: Иркутская область, г. Иркутск, Свердловский район, ул. Набережная Иркутска, 1, — «Для индивидуального жилищного строительства»;

2) объекта капитального строительства с кадастровым номером 38:36:000033:36044, общей площадью 527,7 кв. м, расположенного по адресу: Иркутская область, г. Иркутск, ул. Набережная Иркутска, д. 1, — «Индивидуальные отдельно стоящие жилые дома с приусадебными земельными участками».

2. Управлению по информационной политике администрации города Иркутска опубликовать настоящее распоряжение в газете «Иркутск официальный» и разместить в информационно-телекоммуникационной сети «Интернет» на WEB-портале органов местного самоуправления города Иркутска (www.admirk.ru) в течение десяти дней с момента его подписания.

3. Контроль за исполнением настоящего распоряжения оставляю за собой.

И.о. заместителя мэра — председателя комитета

О.Н. Иванова

РОССИЙСКАЯ ФЕДЕРАЦИЯ
Г. ИРКУТСК
АДМИНИСТРАЦИЯ
КОМИТЕТ ПО ГРАДОСТРОИТЕЛЬНОЙ ПОЛИТИКЕ
ЗАМЕСТИТЕЛЬ МЭРА — ПРЕДСЕДАТЕЛЬ КОМИТЕТА
РАСПОРЯЖЕНИЕ

от 24.08.2017 г.

№944-02-00440/7

О предоставлении разрешения на условно разрешенный вид использования земельного участка и объекта капитального строительства

Учитывая заявление Халатаева Гаида Гаджибрагимовича о предоставлении разрешения на условно разрешенный вид использования земельного участка и объекта капитального строительства, рекомендации комиссии по подготовке правил землепользования и застройки от 18.08.2017 г., руководствуясь ст. 39 Градостроительного кодекса Российской Федерации, ст. 16 Федерального закона «Об общих принципах организации местного самоуправления в Российской Федерации», ст. ст. 42, 44, 45 Устава города Иркутска, Порядком предоставления разрешения на условно разрешенный вид использования земельных участков и (или) объектов капитального строительства на территории города Иркутска, утвержденным постановлением администрации города Иркутска от 26.06.2013 г. № 031-06-1489/13:

1. Предоставить разрешение на условно разрешенный вид использования:

1) «предпринимательство» в отношении земельного участка с кадастровым номером 38:36:000018:2958, общей площадью 700 кв. м, расположенного по адресу: Иркутская область, г. Иркутск, ул. Пшеничная, 42;

2) «объекты торгового назначения, реализующие товары розницей» в отношении объекта капитального строительства с кадастровым номером 38:36:000018:9061, общей площадью 42,6 кв. м, расположенного по адресу: Иркутская область, г. Иркутск, ул. Пшеничная, д. 42.

2. Управлению по информационной политике администрации города Иркутска опубликовать настоящее распоряжение в газете «Иркутск официальный» и разместить в информационно-телекоммуникационной сети «Интернет» на WEB-портале органов местного самоуправления города Иркутска (www.admirk.ru) в течение десяти дней с момента его подписания.

3. Контроль за исполнением настоящего распоряжения оставляю за собой.

И.о. заместителя мэра — председателя комитета

О.Н. Иванова

ЗАКЛЮЧЕНИЕ

по вопросу о предоставлении разрешения на условно разрешенный вид использования «Предпринимательство» в отношении земельного участка с кадастровым номером 38:36:000034:1855, площадью 800 кв. м, расположенного по адресу: Иркутская область, г. Иркутск, в границах улиц Цесовская Набережная, 5-й Армии, Бурлова, Сурикова

24 августа 2017 г. в 16.00 часов по адресу: г. Иркутск, ул. 5-й Армии, д. 5, были проведены публичные слушания по вопросу о предоставлении разрешения на условно разрешенный вид использования «Предпринимательство» в отношении земельного участка с кадастровым номером 38:36:000034:1855, площадью 800 кв. м, расположенного по адресу: Иркутская область, г. Иркутск, в границах улиц Цесовская Набережная, 5-й Армии, Бурлова, Сурикова, по заявлению Бронштейна В.В.

Публичные слушания были проведены в соответствии со ст. 39 Градостроительного кодекса РФ, Федеральным Законом РФ «Об общих принципах организации местного самоуправления в РФ» от 06.10.2003 г. № 131, «Положением о публичных слушаниях в области градостроительной деятельности в г. Иркутске», утвержденным решением Думы города Иркутска от 31.08.2005 г. № 004-20-160180/5.

Информация и распоряжение заместителя мэра — председателя комитета по градостроительной политике администрации города Иркутска от 07.08.2017 г. № 944-02-00405/17 «О назначении публичных слушаний по вопросу о предоставлении разрешения на условно разрешенный вид использования земельного участка» опубликованы в газете «Иркутск официальный» от 15 августа 2017 года № 34 (722).

При проведении публичных слушаний выступил Пасшак С.А. представитель правообладателя земельного участка о том, что предоставление разрешения на условно разрешенный вид использования данного земельного участка не нарушает права и законные интересы правообладателей земельных участков, имеющих общие границы с указанным земельным участком.

От жителей города Иркутска, а также от правообладателей земельных участков, имеющих общие границы с указанным земельным участком, жалоб и возражений не поступило.

Заключение: В ходе проведения публичных слушаний не поступили замечания и возражения против предоставления разрешения на условно разрешенный вид использования «Предпринимательство» в отношении земельного участка с кадастровым номером 38:36:000034:1855, площадью 800 кв. м, расположенного по адресу: Иркутская область, г. Иркутск, в границах улиц Цесовская Набережная, 5-й Армии, Бурлова, Сурикова.

Заместитель председателя комиссии по подготовке правил землепользования и застройки

С.А. Александров

Секретарь публичных слушаний

О.В. Макарова

РОССИЙСКАЯ ФЕДЕРАЦИЯ
Г. ИРКУТСК
АДМИНИСТРАЦИЯ
КОМИТЕТ ПО СОЦИАЛЬНОЙ ПОЛИТИКЕ И КУЛЬТУРЕ
ЗАМЕСТИТЕЛЬ МЭРА — ПРЕДСЕДАТЕЛЬ КОМИТЕТА
РАСПОРЯЖЕНИЕ

от 18.08.2017

№ 203-02-126/7

О внесении изменения в распоряжение заместителя мэра — председателя комитета по социальной политике и культуре администрации города Иркутска от 13.12.2016 г. № 203-02-192/16

В целях уточнения объема финансирования на 2017 год муниципальной программы «Иркутск — территория детства на 2013-2019 годы», руководствуясь ст. ст. 16, 36, 37, 52, 53 Федерального закона «Об общих принципах организации местного самоуправления в Российской Федерации», ст. 9 Федерального закона «Об образовании в Российской Федерации», ст. ст. 11, 37, 38, 42, 54, 56 Устава города Иркутска, Программой комплексного социально-экономического развития города Иркутска на 2013-2019 годы, утвержденной решением Думы города Иркутска от 06.07.2012 г. № 005-20-360588/2, Порядком разработки, утверждения, реализации и оценки эффективности муниципальных программ города Иркутска, утвержденным постановлением администрации города Иркутска от 26.09.2013 г. № 031-06-2504/13, Положением о комитете по социальной политике и культуре администрации города Иркутска, утвержденным распоряжением мэра города Иркутска от 30.12.2008 г. № 031-10-1643/8:

1. Внести в распоряжение заместителя мэра — председателя комитета по социальной политике и культуре администрации города Иркутска от 13.12.2016 г. № 203-02-192/16 «Об утверждении Плана мероприятий по реализации муниципальной программы «Иркутск — территория детства» на 2013-2019 годы на 2017 год и плановый период 2018 и 2019 годов», с последними изменениями, внесенными распоряжением заместителя мэра — председателя комитета по социальной политике и культуре администрации города Иркутска от 08.08.2017 г. № 203-02-119/7, (далее — распоряжение) следующее изменение:

1) Приложение №1 к распоряжению изложить в редакции Приложения № 1 к настоящему распоряжению.

2. Начальнику департамента образования комитета по социальной политике и культуре администрации города Иркутска обеспечить направление настоящего распоряжения с приложением в управление по информационной политике администрации города Иркутска для опубликования.

3. Контроль за исполнением настоящего распоряжения оставляю за собой.

Т.Н. Эдельман



Приложение №1

к распоряжению заместителя мэра — председателя комитета по социальной

политике и культуре администрации города Иркутска

от 18.08.2017 № 203-02-126/17

ПЛАН МЕРОПРИЯТИЙ ПО РЕАЛИЗАЦИИ МУНИЦИПАЛЬНОЙ ПРОГРАММЫ

«ИРКУТСК — ТЕРРИТОРИЯ ДЕТСТВА НА 2013-2019 ГОДЫ» НА 2017 ГОД И

ПЛАНОВЫЙ ПЕРИОД 2018 И 2019 ГОДОВ

№ п/п	Наименование мероприятия	Источники финансирования	Финансовое обеспечение, тыс. руб.			Ожидаемый результат	Ответственный исполнитель, Соисполнитель, Исполнитель
			2017 год	2018 год	2019 год		
1. Развитие дошкольного образования в МДОУ							
1.1.	Удовлетворение потребностей населения в получении услуг дошкольного образования по месту жительства:	БГ и ОБ	2630161,2	2739301,2	2696763,1	Реализация населением города Иркутска права на доступное качественное дошкольное образование	КСПиК (ответственный исполнитель), ДО, отдел финансово-экономической и хозяйственной деятельности (исполнитель)
1.1.1.	Предоставление субсидий МДОУ на выполнение муниципального задания учредителя;	БГ	806955,0	916095,0	966258,0		
1.1.2.	Исполнение денежных обязательств, указанных в исполнительных документах;	ОБ	1823206,2	1823206,2	1730505,1		
1.1.3.	Расходы, связанные с обеспечением среднесуточного набора продуктов питания детей, страдающих туберкулезной интоксикацией	БГ и ОБ	2627556,2	2738256,2	2695676,1		
1.2.	Обеспечение современных требований к условиям организации образовательного процесса в МДОУ:	БГ	406814,6	222700,0	136340,0	Реализация полномочий муниципалитета в сфере образования в соответствии со ст. 9 Закона Российской Федерации «Об образовании в Российской Федерации» от 29.12.2012 №273-ФЗ	КСПиК (ответственный исполнитель), ДО, отдел финансово-экономической и хозяйственной деятельности (исполнитель)
1.2.1.	Проведение текущего ремонта зданий МДОУ;	БГ	307411,5	222700,0	136340,0		
1.2.2.	Проведение капитального ремонта зданий и сооружений МДОУ, разработка ПСД, в том числе:	ОБ	99403,1	0,0	0,0		
1.2.3.	МБДОУ детский сад № 51;	БГ	53078,0	97396,5	44000,0		
1.2.4.	МБДОУ детский сад № 77;	БГ	106733,0	80000,0	65000,0		
1.2.5.	МБДОУ детский сад № 103;	БГ	0,0	0,0	65000,0		
1.2.6.	МБДОУ детский сад № 119;	БГ и ОБ	40000,0	40000,0	0,0		
1.2.7.	МБДОУ детский сад № 4;	БГ	25209,0	0,0	0,0		
1.2.8.	Строительство зданий (пристроев) МДОУ, разработка ПСД, в том числе:	БГ	40000,0	40000,0	0,0		
1.2.9.	МБДОУ детский сад № 10;	ОБ	1524,0	0,0	0,0		
1.2.10.	МБДОУ детский сад № 132	БГ	21685,0	0,0	0,0		
1.2.11.	Проведение ремонта и приобретение оборудования для прачечных и пищеблоков МДОУ с приборами и приобретенных МДОУ;	БГ	21543,0	0,0	0,0		
	Приобретение зданий МДОУ, том числе:	БГ	142,0	0,0	0,0		
	Детский сад в 8-м микрорайоне Ново-Ленино;	БГ	0,0	0,0	0,0		
	Комплектование оборудованием и инвентарем МДОУ (новая сеть);	БГ	196681,2	0,0	0,0		
	Устройство ограждений территорий МДОУ;	БГ и ОБ	98340,6	0,0	0,0		
	Создание системы радиовещания в МДОУ;	БГ	98340,6	0,0	0,0		
	Устройство теневых навесов в МДОУ;	ОБ	4917,0	14075,0	7340,0		
	Устройство видеонаблюдения в МДОУ;	БГ	3874,5	11228,5	0,0		
	Обустройство и оснащение игровых и спортивных площадок МДОУ	БГ	0,0	0,0	0,0		
	Итого по направлению 1:		14571,9	20000,0	20000,0		
			4000,0	0,0	0,0		
			1274,0	0,0	0,0		
			211,5	0,0	0,0		
			1062,5	0,0	0,0		
			3036975,8	2962001,2	2833103,1		
2. Развитие общего образования в МОУ, ориентированного на выявление и поддержку талантливых и мотивированных детей							

2.1.	Формирование комплексной системы выявления и поддержки одаренных и мотивированных детей	БГ	3360,0	3360,0	3360,0		Увеличение доли детей, включенных в систему поиска, развития и поддержки талантливых и мотивированных детей, от общего числа обучающихся по программам общего образования	КСПиК (ответственный исполнитель), ДО, МКУ «ИМ-ЦРО» (исполнитель)
2.1.1.	Организация и проведение мероприятий, направленных на выявление одаренности у детей: Организация и проведение школьного и муниципального этапов предметных олимпиад для обучающихся МОО; Организация и проведение научно-практических конференций, конкурсов, фестивалей, викторин, игр, смотров юных дарований, выставок, экспедиций по различным направлениям интеллектуальной, творческой и спортивной деятельности для обучающихся и воспитанников		1060,0	1060,0	1060,0			
2.1.1.1.			180,0	180,0	180,0			
2.1.1.2.			880,0	880,0	880,0			
2.1.2.	Организация работы с одаренными детьми: Организация и проведение индивидуальных и групповых занятий с одаренными детьми в рамках работы Малой Академии, Зимней и Летней школы		450,0	450,0	450,0			
2.1.2.1.			450,0	450,0	450,0			
2.1.3.	Поддержка и поощрение одаренных детей: Обеспечение участия обучающихся ОО в областных, зональных, российских и международных научных конференциях, турнирах, конкурсах и олимпиадах; Организация и проведение слета «Умники и умницы», Новогоднего бала для одаренных детей, приема мэра лучших выпускников города Иркутска, конкурса «Лучший ученик года». Вручение единовременной стипендии мэра города Иркутска одаренным детям, обучающимся в МОО (в соответствии с решением Думы города Иркутска, устанавливающим данную дополнительную меру социальной поддержки)		1850,0	1850,0	1850,0			
2.1.3.1.			600,0	600,0	600,0			
2.1.3.2.			1250,0	1250,0	1250,0			
2.2.	Повышение эффективности и индивидуализация образовательного процесса через развитие современной образовательной среды: Совершенствование материально-технической базы МОО для организации проведения государственной итоговой аттестации: Приобретение для МОО программного обеспечения и оборудования для печати и сканирования; Приобретение оборудования для обеспечения контроля безопасности доступа в МОО	БГ	3240,0	540,0	540,0		Повышение качества организации и проведения государственной итоговой аттестации	КСПиК (ответственный исполнитель), ДО, отдел общего образования (исполнитель)
2.2.1.			3240,0	540,0	540,0			
2.2.1.1.			2140,0	356,0	356,0			
2.2.1.2.			1100,0	184,0	184,0			



3.3.	Организация отдыха детей в каникулярное время: Проведение семинаров-совещаний и инструктивно-методических сборов с руководителями организаций детского отдыха; заключительной конференции по итогам летней оздоровительной кампании; Оплата стоимости набора продуктов питания для детей в лагерях с дневным пребыванием, организованных на базе муниципальных ОО	БГ и ОБ	16622,8	3255,0	3255,0	Увеличение доли детей и подростков, получивших услугу в рамках летней оздоровительной кампании на базе муниципальных ОО	КСПиК (ответственный исполнитель), ДО, отдел воспитательной деятельности, дополнительного образования и защиты прав несовершеннолетних (исполнитель)
3.3.1.		БГ	3369,0	3255,0	3255,0		
3.3.2.		ОБ	13253,8	0,0	0,0		
3.4.	Удовлетворение потребностей населения в получении услуг дополнительного образования: Предоставление субсидий муниципальным организациям дополнительного образования города Иркутска на выполнение муниципального задания учредителя; Проведение текущего ремонта зданий МОДО; Проведение капитального ремонта зданий и сооружений МОДО, разработка ПСД, в том числе: МАУДО «Юность»; МБУДО ДДТ № 5; Устройство ограждений территорий МОДО; Комплектование мебели, оборудованием, инвентарем МОДО	БГ и ОБ	503282,0	500233,0	568392,0	Реализация населением города Иркутска права на доступное качественное дополнительное образование	КСПиК (ответственный исполнитель), ДО, отдел финансового-экономической и хозяйственной деятельности (исполнитель)
3.4.1.		БГ	502212,7	500233,0	568392,0		
3.4.2.		ОБ	1069,3	0,0	0,0		
3.4.3.		БГ	476762,0	500233,0	518392,0		
3.4.4.		БГ и ОБ	3705,0	0,0	0,0		
3.4.5.		ОБ	3365,0	0,0	0,0		
	ОБ	340,0	0,0	0,0			
	БГ	19803,0	0,0	50000,0			
	БГ	18203,0	0,0	0,0			
	БГ и ОБ	1600,0	0,0	50000,0			
	БГ	0,0	0,0	0,0			
	ОБ	3012,0	0,0	0,0			
		2282,7	0,0	0,0			
		729,3	0,0	0,0			
	Итого по направлению 3:		530182,8	513186,0	581345,0		
4. Формирование безопасного образовательного пространства для всех участников учебного процесса в муниципальных ОО							
4.1.	Совершенствование здоровьесберегающей образовательной среды: Организация и проведение мероприятий с участниками образовательного процесса для здоровьесберегающей образовательной среды; Проведение мероприятий по профилактике дорожно-транспортного травматизма, антиобщественных действий детей и подростков, мероприятия с участием родителей обучающихся;	БГ	217,0	217,0	217,0	Сокращение числа случаев заболеваний в среднем на одного ребенка в течение года (в МДО). Сокращение случаев дорожно-транспортного травматизма, произошедших с обучающимися (воспитанниками) муниципальных ОО	КСПиК (ответственный исполнитель), ДО, отдел дошкольного образования, отдел воспитательной деятельности, дополнительного образования и защиты прав несовершеннолетних (исполнитель)
4.1.1.			22,0	22,0	22,0		
4.1.2.			195,0	195,0	195,0		
4.2.	Создание условий для совершенствования организации питания в муниципальных ОО посредством ремонта и оснащения оборудованием пищеблоков муниципальных ОО	БГ	18802,0	16500,0	0,0	Улучшение качества питания в муниципальных ОО	КСПиК (ответственный исполнитель), ДО, отдел финансово-экономической и хозяйственной деятельности (исполнитель)
	Итого по направлению 4:		19019,0	16717,0	217,0		
5. Развитие кадрового потенциала в муниципальных ОО							
5.1.	Организация и проведение творческих конкурсов и конкурсов профессионального мастерства для педагогов и руководителей: Организация и проведение окружного и городского туров профессиональных конкурсов: «Учитель года», «Признание», «Педагогический дебют», «Лучший социальный педагог и педагог — психолог», «Лучший учитель физической культуры», «Лучший классный руководитель», «Лучший медицинский работник». Организация и проведение творческих конкурсов для педагогов: «Учительская семья», «В объективе — школьная жизнь» и иных конкурсов профессионального мастерства; Организация и проведение муниципальных профессиональных конкурсов «Лучшая общеобразовательная организация», «Лучшая инновационная организация», «Лучшая дошкольная организация», «Лучшая организация дополнительного образования», «Лучший педагог дополнительного образования», «Лучший педагог дошкольного образования». Организация и проведение Городского образовательного форума; Организация и проведение Методической Ассамблеи, муниципального конкурса методических служб по различным номинациям и муниципального конкурса педагогических достижений	БГ	1915,0	1500,0	1500,0	Увеличение доли победителей и призеров от общего числа педагогов, принявших участие в конкурсных мероприятиях	КСПиК (ответственный исполнитель), ДО, МКУ «ИМ-ЦРО» (исполнитель)
5.1.1.			1765,0	800,0	800,0		
5.1.2.			0,0	550,0	550,0		
5.1.3.	150,0	150,0	150,0				
5.2.	Повышение профессионального мастерства руководящих и педагогических работников: Организация и проведение курсов, конференций, семинаров, круглых столов по актуальным педагогическим проблемам;	БГ	900,0	900,0	900,0	Увеличение доли педагогов, повысивших уровень профессионального мастерства через участие в конкурсах, ПНК, семинарах, круглых столах, вебинарах	КСПиК (ответственный исполнитель), ДО, МКУ «ИМ-ЦРО» (исполнитель)
5.2.1.			900,0	900,0	900,0		
5.3.	Создание условий для организации работы с педагогическими кадрами: Изготовление полиграфической продукции: публикации материалов олимпиад, НПК школьников; публикации материалов семинаров, круглых столов, мастер-классов педагогов, публикации сборников программ, методических разработок, материалов обобщения ППО	БГ	1300,0	200,0	200,0	Увеличение количества сборников, обобщающих ППО	КСПиК (ответственный исполнитель), ДО, МКУ «ИМ-ЦРО» (исполнитель)
5.3.1.			1300,0	200,0	200,0		



5.4.	Финансовое обеспечение выполнения функций МКУ «ИМЦРО», обеспечивающее деятельность в сфере повышения профессиональной компетентности педагогических кадров образовательных организаций города Иркутска	БГ	33217,0	33269,0 БГ)	34104,0 БГ)	Создание единого информационно-методического пространства муниципальной системы образования	КСПиК (ответственный исполнитель), ДО, отдел финансово-экономической и хозяйственной деятельности (исполнитель)
	Итого по направлению 5:		37332,0	35869,0	36704,0		
6. Совершенствование механизмов использования финансовых и материально-технических средств для обеспечения деятельности муниципальных ОО							
6.1.	Финансовое обеспечение выполнения функций муниципальных казенных учреждений централизованных бухгалтерий	БГ	148000,0	148461,0	152955,0	Сокращение общего уровня операционных издержек, унификация ведения бюджетного учета, повышение эффективности управления и максимальная прозрачность финансовой деятельности муниципальных ОО, сокращение сроков предоставления отчетности	КСПиК (ответственный исполнитель), ДО, отдел финансово-экономической и хозяйственной деятельности (исполнитель)
	Итого по направлению 6:		148000,0	148461,0	152955,0		
	ИТОГО ПО ПРОГРАММЕ		7306182,2	7233888,7	7088875,3		

Список сокращений:

БГ — бюджет города Иркутска;

ДО — департамент образования комитета по социальной политике и культуре администрации города Иркутска;

ДЮСШ — детско-юношеская спортивная школа;

КСПиК — комитет по социальной политике и культуре администрации города Иркутска;

МБДОУ — муниципальное бюджетное дошкольное образовательное учреждение города Иркутска;

ДДТ — дом детского творчества;

ДОЛ — детский оздоровительный лагерь;

МБОУ — муниципальное бюджетное общеобразовательное учреждение города Иркутска;

МАОУ — муниципальное автономное образовательное учреждение;

МДОО — муниципальные дошкольные образовательные организации города Иркутска;

МКУ «ИМЦРО» — муниципальное казенное учреждение города Иркутска «Информационно-методический центр развития образования»;

МОО — муниципальные общеобразовательные организации города Иркутска;

МОДО — муниципальные организации дополнительного образования города Иркутска;

МБУДО — муниципальное бюджетное учреждение дополнительного образования;

МАУДО — муниципальное автономное учреждение дополнительного образования;

НПК — научно-практическая конференция;

ОБ — областной бюджет,

ФБ — федеральный бюджет;

ОО — образовательные организации города Иркутска;

ППО — передовой педагогический опыт;

ПСД — проектно-сметная документация;

РФ — Российская Федерация;

СОШ — средняя общеобразовательная школа;

ООШ — открытая общеобразовательная школа;

ФГОС — федеральные государственные образовательные стандарты.

РОССИЙСКАЯ ФЕДЕРАЦИЯ
АДМИНИСТРАЦИЯ ГОРОДА ИРКУТСКА
ПОСТАНОВЛЕНИЕ

от 04.09.2017

№ 031-06-859/7

О внесении изменения в постановление администрации города Иркутска от 11.08.2014 г.

№ 031-06-948/1

В целях определения местоположения границ образуемых и изменяемых земельных участков, руководствуясь ст. ст. 43, 45, 46 Градостроительного кодекса Российской Федерации, ст. 16 Федерального закона «Об общих принципах организации местного самоуправления в Российской Федерации», ст. ст. 37, 38, 42 Устава города Иркутска, администрация города Иркутска

ПОСТАНОВЛЯЕТ:

1. Внести в постановление администрации города Иркутска от 11.08.2014 г. № 031-06-948/14 «Об утверждении проектов межевания территорий» с изменениями, внесенными постановлением администрации города Иркутска от 17.05.2017 г. № 031-06-475/7, (далее — постановление) следующее изменение: в Приложение № 1 к постановлению внести изменения в соответствии с Приложениями № № 1, 2 к настоящему постановлению.

2. Отделу регистрации и архива организационно-контрольного управления аппарата администрации города Иркутска внести в оригинал постановления администрации города Иркутска от 11.08.2014 г. № 031-06-948/14 информационную справку о дате внесения в него изменения настоящим постановлением.

3. Управлению по информационной политике администрации города Иркутска опубликовать настоящее постановление с приложениями в средствах массовой информации и разместить в информационно-телекоммуникационной сети «Интернет» на WEB-портале органов местного самоуправления города Иркутска (www.admirk.ru) в течение семи дней со дня подписания настоящего постановления.

4. Контроль за исполнением настоящего постановления возложить на заместителя мэра — председателя комитета по градостроительной политике администрации города Иркутска.

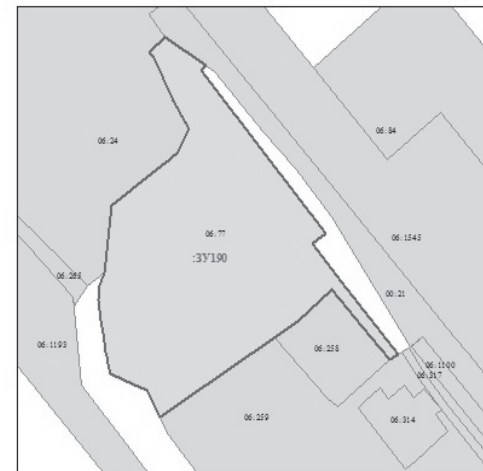
Мэр города Иркутска

Д.В. Бердников

Приложение № 1

к постановлению администрации города Иркутска от 04.09.2017 № 031-06-859/7

ПРОЕКТ МЕЖЕВАНИЯ ТЕРРИТОРИИ ЛЕНИНСКОГО РАЙОНА Г. ИРКУТСКА,
ЗАСТРОЕННОЙ МНОГООКВАРТИРНЫМИ ДОМАМИ В ГРАНИЦАХ УЛ. РОЗЫ
ЛЮКСЕМБУРГ — ПЕР. 21-Й СОВЕТСКИЙ — ПЕР. 20-Й СОВЕТСКИЙ — ОБЪЕЗДНАЯ
ДОРОГА МКР. НОВО-ЛЕНИНО — ПЕР. 13-Й СОВЕТСКИЙ



УСЛОВНЫЕ ОБОЗНАЧЕНИЯ

- Границы образуемых земельных участков
- Обозначение образуемого земельного участка
- Земельные участки, поставленные на государственный кадастровый учет
- Газоны, зеленые насаждения

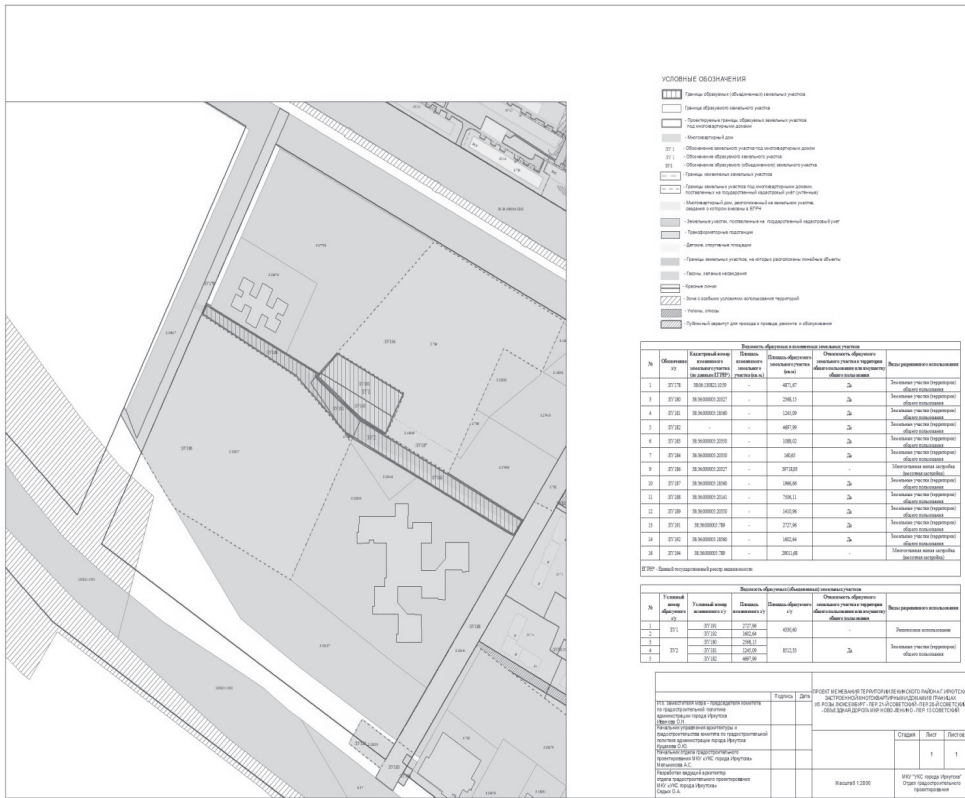
Ведомость образуемых и изменяемых земельных участков						
№	Обозначение з/у	Кадастровый номер изменяемого земельного участка (по данным ЕГРП)	Площадь изменяемого земельного участка (кв.м)	Площадь образуемого земельного участка (кв.м)	Относимость образуемого земельного участка к территории общего пользования или имуществу общего пользования	Виды разрешенного использования
1	:ЗУ190	-	-	8273,99	-	Строительная промышленность

		Подпись	Дата	ПРОЕКТ МЕЖЕВАНИЯ ТЕРРИТОРИИ ЛЕНИНСКОГО РАЙОНА Г. ИРКУТСКА, ЗАСТРОЕННОЙ МНОГООКВАРТИРНЫМИ ДОМАМИ В ГРАНИЦАХ УЛ. РОЗЫ ЛЮКСЕМБУРГ — ПЕР. 21-Й СОВЕТСКИЙ — ПЕР. 20-Й СОВЕТСКИЙ — ОБЪЕЗДНАЯ ДОРОГА МКР. НОВО-ЛЕНИНО — ПЕР. 13-Й СОВЕТСКИЙ		
И.о. заместителя мэра - председателя комитета по градостроительной политике администрации города Иркутска Иванова О.Н.					Стадия	Лист
Начальник управления архитектуры и градостроительства комитета по градостроительной политике администрации города Иркутска Кучаева О.Ю.						1
Директор Катышев В.В.						1
Разработал архитектор Седых О.А.				Масштаб 1:2000	АО "Старт Плюс" тел. 8(3952) 504-606	



Приложение № 2 к постановлению администрации города Иркутска от 04.09.2017 № 031-06-859/7

ПРОЕКТ МЕЖЕВАНИЯ ТЕРРИТОРИИ ЛЕНИНСКОГО РАЙОНА Г. ИРКУТСКА, ЗАСТРОЕННОЙ МНОГOKВАРТИРНЫМИ ДОМАМИ В ГРАНИЦАХ УЛ. РОЗЫ ЛЮКСЕМБУРГ — ПЕР. 21-Й СОВЕТСКИЙ — ПЕР. 20-Й СОВЕТСКИЙ — ОБЪЕЗДНАЯ ДОРОГА МКР. НОВО-ЛЕНИНО — ПЕР. 13-Й СОВЕТСКИЙ



е) Положение о характеристиках планируемого развития территории. Положения об очередности планируемого развития территории (Приложение № 6).

2. Проект планировки южной части Свердловского округа г. Иркутска, утвержденный постановлением администрации города Иркутска от 29.11.2011 г. № 031-06-2685/11 «Об утверждении проекта планировки южной части Свердловского округа г. Иркутска», в части территории, ограниченной улицами Старокузьмихинская — Безбокова — Захарова, с юго-западной стороны улицей микрорайона Юбилейный, с запада границей территории планировочного элемента С-03-16, отменить.

3. Управлению по информационной политике администрации города Иркутска опубликовать настоящее постановление с приложениями в средствах массовой информации и разместить в информационно-телекоммуникационной сети «Интернет» на WEB-портале органов местного самоуправления города Иркутска (www.admirk.ru) в течение семи дней со дня подписания настоящего постановления.

4. Отделу регистрации и архива организационно-контрольного управления аппарата администрации города Иркутска внести в оригинал постановления администрации города Иркутска от 29.11.2011 г. № 031-06-2685/11 информационную справку о дате его отмены настоящим постановлением в части территории, предусмотренной в пункте 2 настоящего постановления.

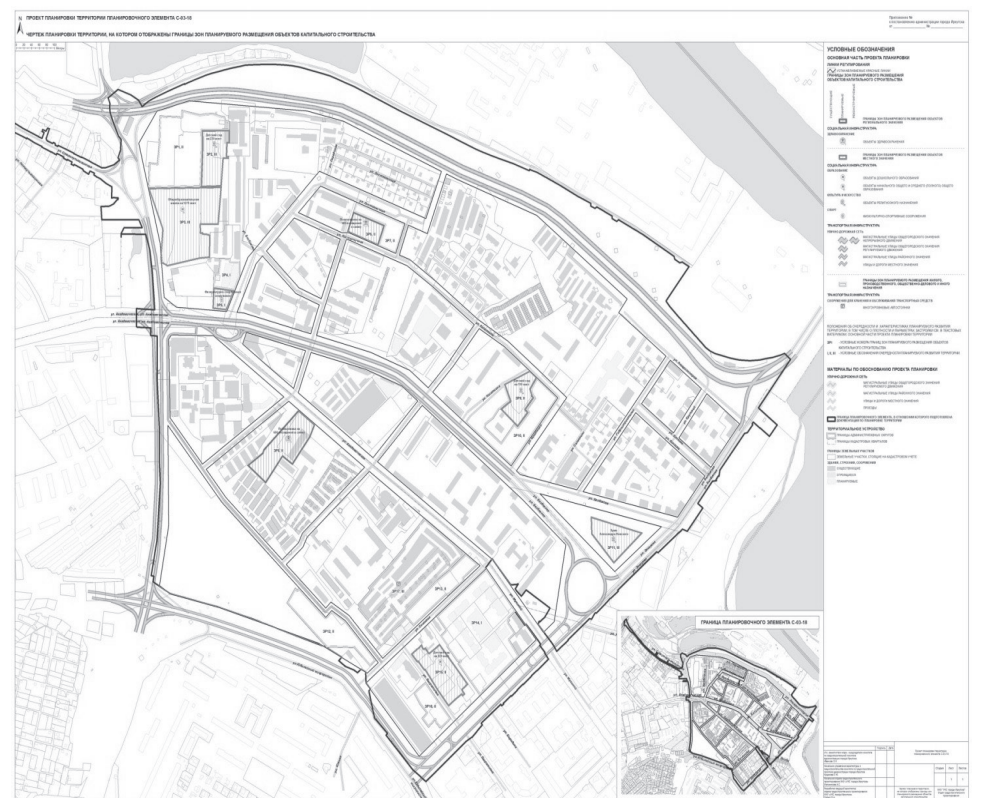
5. Контроль за исполнением настоящего постановления возложить на заместителя мэра — председателя комитета по градостроительной политике администрации города Иркутска.

Мэр города Иркутска

Д.В. Бердников

Приложение № 1 к постановлению администрации города Иркутска от 04.09.2017 № 031-06-863/7

ПРОЕКТ ПЛАНИРОВКИ ТЕРРИТОРИИ ПЛАНИРОВОЧНОГО ЭЛЕМЕНТА С-03-18 ЧЕРТЕЖ ПЛАНИРОВКИ ТЕРРИТОРИИ, НА КОТОРОМ ОТОБРАЖЕНЫ ГРАНИЦЫ ЗОН ПЛАНИРУЕМОГО РАЗМЕЩЕНИЯ ОБЪЕКТОВ КАПИТАЛЬНОГО СТРОИТЕЛЬСТВА



РОССИЙСКАЯ ФЕДЕРАЦИЯ АДМИНИСТРАЦИЯ ГОРОДА ИРКУТСКА ПОСТАНОВЛЕНИЕ

от 04.09.2017 № 031-06-862/7

Об отмене проектов межевания территорий

В целях определения местоположения границ образуемых и изменяемых земельных участков, учитывая постановления администрации города Иркутска от 24.05.2017 г. № 031-06-505/7, от 26.05.2017 г. № 031-06-511/7, руководствуясь ст. ст. 41, 43, 45, 46 Градостроительного кодекса Российской Федерации, ст. 16 Федерального закона «Об общих принципах организации местного самоуправления в Российской Федерации», ст. ст. 37, 38, 42 Устава города Иркутска, администрация города Иркутска

ПОСТАНОВЛЯЕТ:

- 1. Отменить: 1) проект межевания территории Свердловского района г. Иркутска, застроенной многоквартирными домами в границах улиц: Набережная Иркутка, Николая Вилкова, Ивана Сивко, Шпальная Ветка, утвержденный постановлением администрации города Иркутска от 31.03.2014 г. № 031-06-361/14 «Об утверждении проектов межевания территорий»; 2) проект межевания территории Куйбышевского района г. Иркутска, застроенной многоквартирными домами в границах микрорайона Топкинский, утвержденный постановлением администрации города Иркутска от 02.09.2015 г. № 031-06-799/5 «Об утверждении проектов межевания территорий». 2. Управлению по информационной политике администрации города Иркутска опубликовать настоящее постановление в средствах массовой информации и разместить в информационно-телекоммуникационной сети «Интернет» на WEB-портале органов местного самоуправления города Иркутска (www.admirk.ru) в течение семи дней со дня подписания настоящего постановления. 3. Отделу регистрации и архива организационно-контрольного управления аппарата администрации города Иркутска внести в оригиналы постановлений администрации города Иркутска от 31.03.2014 г. № 031-06-361/14, от 02.09.2015 г. № 031-06-799/5 информационные справки о дате их отмены настоящим постановлением в части территорий, предусмотренных в пункте 1 настоящего постановления. 4. Контроль за исполнением настоящего постановления возложить на заместителя мэра — председателя комитета по градостроительной политике администрации города Иркутска.

Мэр города Иркутска

Д.В. Бердников

РОССИЙСКАЯ ФЕДЕРАЦИЯ АДМИНИСТРАЦИЯ ГОРОДА ИРКУТСКА ПОСТАНОВЛЕНИЕ

от 04.09.2017 № 031-06-863/7

Об утверждении проекта планировки территории планировочного элемента С-03-18

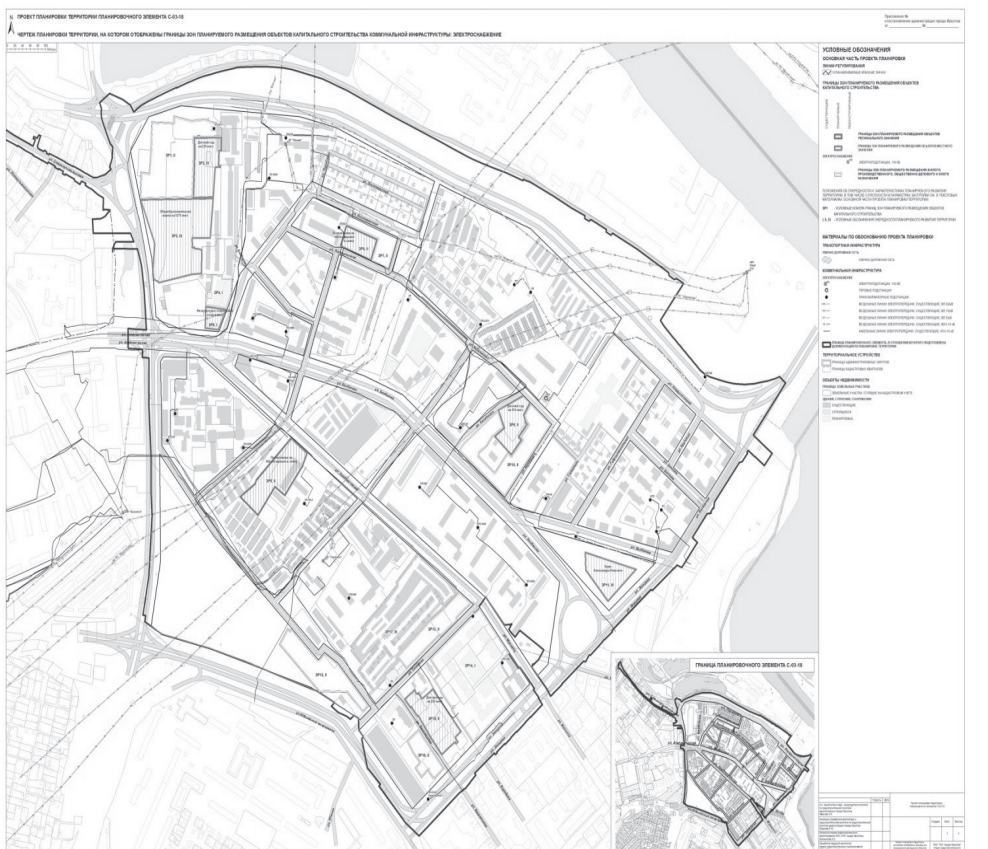
В целях обеспечения устойчивого развития территории города Иркутска, руководствуясь ст. 16 Федерального закона «Об общих принципах организации местного самоуправления в Российской Федерации», ст. ст. 41, 42, 45, 46 Градостроительного кодекса Российской Федерации, ст. ст. 37, 38, 42 Устава города Иркутска, администрация города Иркутска

ПОСТАНОВЛЯЕТ:

- 1. Утвердить проект планировки территории планировочного элемента С-03-18, в следующем составе: 1) Основная часть: а) Чертеж планировки территории, на котором отображены границы зон планируемого размещения объектов капитального строительства (Приложение № 1); б) Чертеж планировки территории, на котором отображены границы зон планируемого размещения объектов капитального строительства коммунальной инфраструктуры: электроснабжение (Приложение № 2); в) Чертеж планировки территории, на котором отображены красные линии, границы существующих и планируемых элементов планировочной структуры (Приложение № 3); г) Чертеж планировки территории, на котором отображены границы зон планируемого размещения объектов капитального строительства коммунальной инфраструктуры: теплоснабжение (Приложение № 4); д) Чертеж планировки территории, на котором отображены границы зон планируемого размещения объектов капитального строительства коммунальной инфраструктуры: хозяйственно-бытовая канализация, ливневая канализация (Приложение № 5);

Приложение № 2 к постановлению администрации города Иркутска от 04.09.2017 № 031-06-863/7

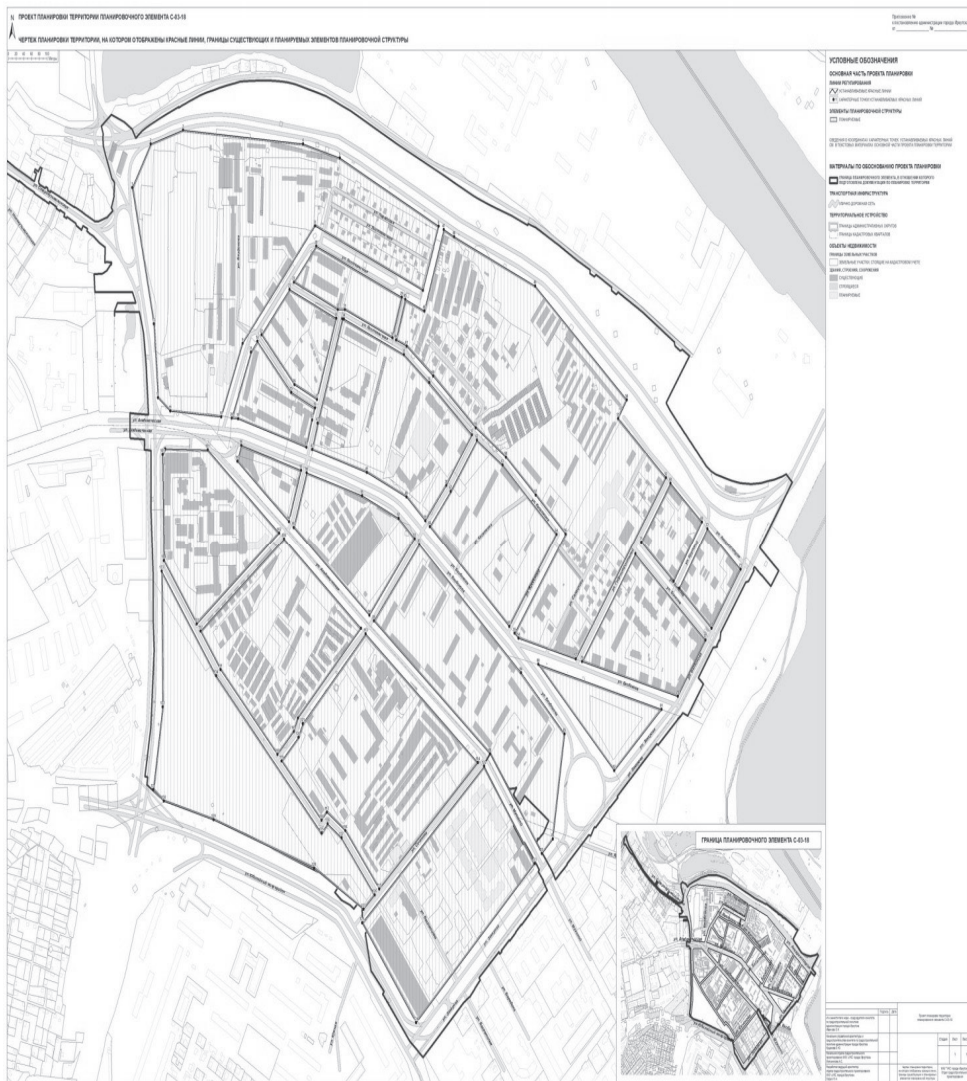
ПРОЕКТ ПЛАНИРОВКИ ТЕРРИТОРИИ ПЛАНИРОВОЧНОГО ЭЛЕМЕНТА С-03-18 ЧЕРТЕЖ ПЛАНИРОВКИ ТЕРРИТОРИИ, НА КОТОРОМ ОТОБРАЖЕНЫ ГРАНИЦЫ ЗОН ПЛАНИРУЕМОГО РАЗМЕЩЕНИЯ ОБЪЕКТОВ КАПИТАЛЬНОГО СТРОИТЕЛЬСТВА КОММУНАЛЬНОЙ ИНФРАСТРУКТУРЫ: ЭЛЕКТРОСНАБЖЕНИЕ





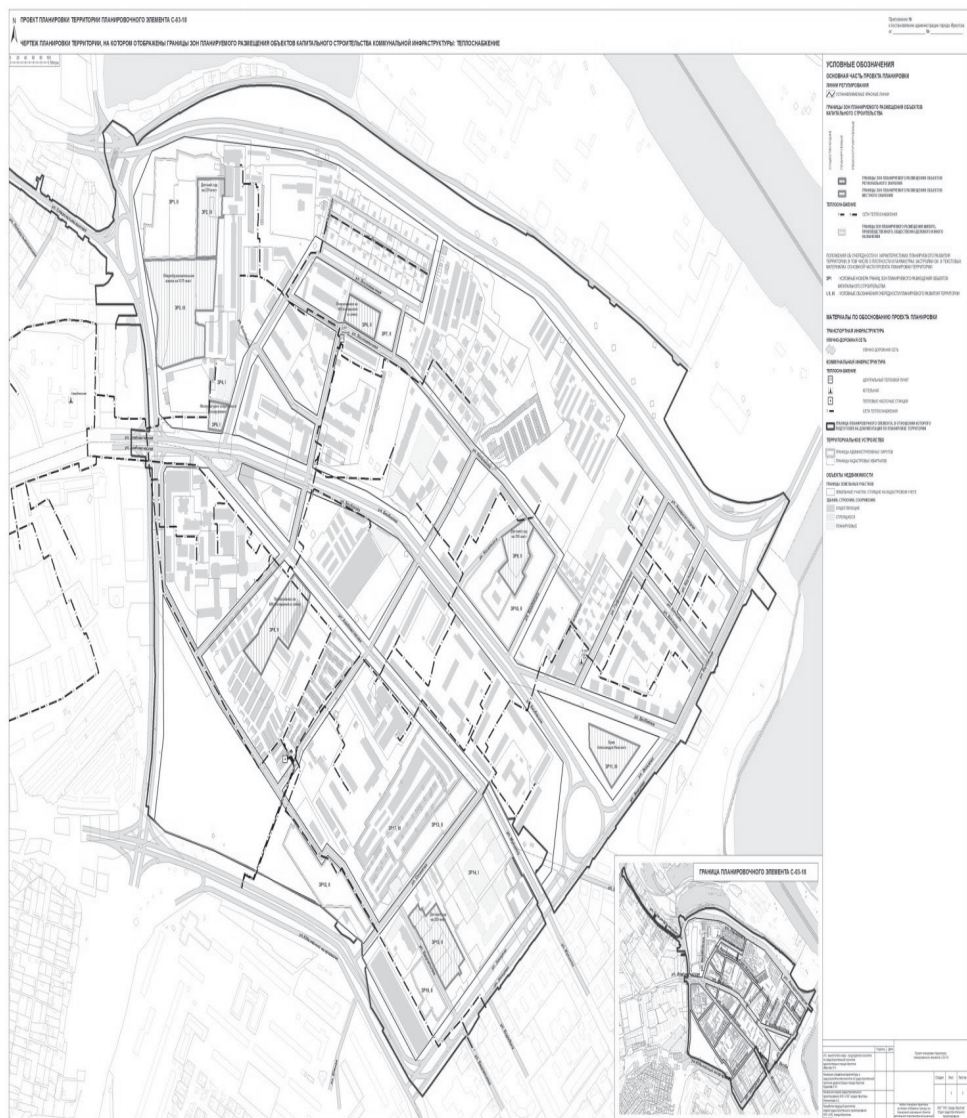
Приложение № 3
к постановлению администрации города Иркутска от
04.09.2017 № 031-06-863/7

**ПРОЕКТ ПЛАНИРОВКИ ТЕРРИТОРИИ ПЛАНИРОВОЧНОГО ЭЛЕМЕНТА С-03-18
ЧЕРТЕЖ ПЛАНИРОВКИ ТЕРРИТОРИИ, НА КОТОРОМ ОТОБРАЖЕНЫ КРАСНЫЕ
ЛИНИИ, ГРАНИЦЫ СУЩЕСТВУЮЩИХ И ПЛАНИРУЕМЫХ ЭЛЕМЕНТОВ
ПЛАНИРОВОЧНОЙ СТРУКТУРЫ**



Приложение № 4
к постановлению администрации города Иркутска от
04.09.2017 № 031-06-863/7

**ПРОЕКТ ПЛАНИРОВКИ ТЕРРИТОРИИ ПЛАНИРОВОЧНОГО ЭЛЕМЕНТА С-03-18
ЧЕРТЕЖ ПЛАНИРОВКИ ТЕРРИТОРИИ, НА КОТОРОМ ОТОБРАЖЕНЫ
ГРАНИЦЫ ЗОН ПЛАНИРУЕМОГО РАЗМЕЩЕНИЯ ОБЪЕКТОВ КАПИТАЛЬНОГО
СТРОИТЕЛЬСТВА КОММУНАЛЬНОЙ ИНФРАСТРУКТУРЫ: ТЕПЛОСНАБЖЕНИЕ**



Приложение № 5
к постановлению администрации города Иркутска от
04.09.2017 № 031-06-863/7

**ПРОЕКТ ПЛАНИРОВКИ ТЕРРИТОРИИ ПЛАНИРОВОЧНОГО ЭЛЕМЕНТА С-03-18
ЧЕРТЕЖ ПЛАНИРОВКИ ТЕРРИТОРИИ, НА КОТОРОМ ОТОБРАЖЕНЫ
ГРАНИЦЫ ЗОН ПЛАНИРУЕМОГО РАЗМЕЩЕНИЯ ОБЪЕКТОВ КАПИТАЛЬНОГО
СТРОИТЕЛЬСТВА КОММУНАЛЬНОЙ ИНФРАСТРУКТУРЫ: ХОЗЯЙСТВЕННО-
БЫТОВАЯ КАНАЛИЗАЦИЯ, ЛИВНЕВАЯ КАНАЛИЗАЦИЯ**



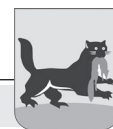
Приложение № 6
к постановлению администрации города Иркутска от
04.09.2017 № 031-06-863/7

**ПРОЕКТ ПЛАНИРОВКИ ТЕРРИТОРИИ ПЛАНИРОВОЧНОГО ЭЛЕМЕНТА С-03-18
ПОЛОЖЕНИЕ О ХАРАКТЕРИСТИКАХ ПЛАНИРУЕМОГО РАЗВИТИЯ
ТЕРРИТОРИИ. ПОЛОЖЕНИЯ ОБ ОЧЕРЕДНОСТИ ПЛАНИРУЕМОГО РАЗВИТИЯ
ТЕРРИТОРИИ**

КРАСНЫЕ ЛИНИИ

Таблица 1. Каталог координат характерных точек устанавливаемых красных линий

Номер точки	Координата X	Координата Y
1	16697,74	32234,60
2	16769,56	32282,41
3	16792,25	32366,09
4	16769,56	32676,78
5	16746,74	32771,96
6	16634,97	33028,07
7	16529,46	32987,52
8	16635,19	32708,13
9	16442,78	32520,65
10	16322,23	32465,28
11	16331,87	32332,79
12	16353,92	32301,11
13	16474,64	32290,10
14	16446,11	32558,80
15	16362,51	32646,32
16	16336,90	32707,83
17	16317,38	32700,31
18	16272,57	32685,80
19	16319,08	32508,55
20	16320,29	32491,90
21	16428,42	32541,57
22	16456,85	32569,27
23	16531,27	32641,78
24	16483,69	32762,99
25	16350,95	32713,11
26	16375,29	32654,66
27	16542,93	32653,14
28	16602,10	32710,80
29	16518,20	32932,51
30	16451,91	32908,31
31	16498,03	32785,23
32	16498,28	32766,86
33	16483,12	32778,80
34	16483,07	32782,41
35	16424,71	32938,15
36	16378,65	33003,41
37	16292,83	33114,60
38	16210,24	33047,57
39	16152,09	32993,53
40	16191,07	32944,91
41	16231,51	32842,30
42	16268,76	32700,33
43	16312,34	32714,45
44	16448,16	32917,66
45	16514,66	32941,87
46	16496,09	32990,94
47	16629,19	33041,32



48	16617,50	33068,11
49	16536,86	33278,05
50	16350,25	33515,24
51	16319,87	33492,94
52	16222,87	33616,78
53	15924,37	33383,20
54	15958,68	33234,73
55	15966,61	33224,84
56	16130,16	33356,80
57	16194,52	33279,30
58	16256,10	33202,23
59	16304,36	33123,97
60	16389,55	33013,98
61	16438,08	32945,22
62	16284,47	33127,14
63	16243,80	33193,60
64	16129,99	33333,53
65	15977,87	33210,79
66	16142,68	33005,26
67	16200,39	33058,90
68	16213,62	33628,59
69	16149,95	33709,88
70	16051,42	33636,41
71	16116,66	33552,72
72	16138,84	33724,05
73	16071,55	33809,96
74	15975,01	33734,43
75	16040,35	33650,61
76	16096,97	33537,31
77	15955,32	33719,03
78	15863,38	33647,09
79	15920,64	33399,33
80	15916,05	33285,95
81	15842,34	33604,89
82	15742,03	33482,58
83	16113,30	32977,96
84	15902,02	33241,45
85	15802,37	33354,04
86	15630,33	33323,59
87	15606,33	33295,31
88	15769,58	33161,35
89	15986,98	32860,56
90	16231,11	32686,24
91	16193,43	32829,85
92	16156,08	32924,61
93	16122,71	32966,22
94	15995,97	32848,43
95	16141,10	32652,73
96	16275,54	32516,86
97	16234,93	32671,66
98	16150,40	32640,19
99	16249,48	32506,57
100	16270,19	32320,01
101	16268,72	32430,26
102	16131,59	32615,20
103	15982,01	32401,45
104	16085,48	32316,07
105	16261,03	32313,30
106	16122,17	32627,90
107	15974,72	32826,73
108	15828,01	32663,83
109	15805,95	32652,85
110	15768,48	32610,22
111	15907,29	32463,11
112	15970,40	32411,03
113	15965,61	32839,03
114	15755,50	33129,48
115	15548,48	32874,20
116	15644,03	32786,37
117	15674,25	32738,62
118	15660,66	32724,48
119	15758,14	32621,18
120	15796,63	32664,97
121	15818,88	32676,04
122	15749,30	33145,65
123	15590,15	33276,24
124	15330,05	32969,69
125	15493,24	32829,90
126	15539,01	32862,52
127	15515,37	32833,36
128	15582,72	32705,45
129	15661,91	32445,20
130	15692,29	32316,42
131	15711,11	32288,80
132	15846,38	32313,04
133	16068,24	32310,85
134	15897,02	32452,14
135	15639,95	32724,58
136	15655,28	32740,54
137	15632,42	32776,67

ПОЛОЖЕНИЯ О ХАРАКТЕРИСТИКАХ И ОЧЕРЕДНОСТИ ПЛАНИРУЕМОГО РАЗВИТИЯ ТЕРРИТОРИИ

Таблица 2. Зоны планируемого размещения объектов регионального значения

Номер на карте	Объект	Параметры	Местоположение / площадь зоны, м2	I очередь***	II очередь	III очередь
Социальная инфраструктура						
ЗР6	Поликлиника	на 500 посещений*	Ул. Листвничная / 4227,92 м2	-	П	-
ЗР8	Поликлиника	на 600 посещений*	Ул. Академическая / 11327,07 м2	-	П	-

* — вместимость может уточняться на стадии архитектурно-строительного проектирования

** — П — проектирование; С — строительство; Р — реконструкция

*** — I очередь — 2017 — 2019 гг., II очередь — 2020 — 2022 гг., III очередь — 2023 — 2025 гг.

Таблица 3. Зоны планируемого размещения объектов местного значения

Номер на карте	Объект	Параметры	Местоположение / площадь зоны, м2	I очередь***	II очередь	III очередь
Социальная инфраструктура						
ЗР2	Детский сад	на 220 мест*	ул. Старокузьмичинская / 7902,44 м2	-	-	П**
ЗР3	Общеобразовательная школа	на 1275 мест*	ул. Старокузьмичинская / 24494,86 м2	-	-	П
ЗР5	Физкультурные спортивные сооружения	550 м2 площади пола*	Ул. Академическая / 2186,37 м2	П	-	-
ЗР9	Детский сад	на 110 мест*	Ул. Касаткина / 6481,98 м2	-	П	-
ЗР11	Объект религиозного назначения		Ул. Безбокова — ул. Захарова / 7162,80 м2	-	-	П
ЗР15	Детский сад	на 220 мест*	Ул. Сеченова — ул. Багратиона / 9680,29 м2	-	П	-
Транспортная инфраструктура						
	магистральная улица общегородского значения непрерывного движения	0,39 км	ул. Старокузьмичинская от Ангарского моста до планируемой магистральной улицы общегородского значения регулируемого движения	-	-	С
	магистральная улица общегородского значения непрерывного движения	0,6 км	магистральная улица от плотины ГЭС до ул. Старокузьмичинская	-	-	С
	магистральная улица общегородского значения непрерывного движения	1,63 км	ул. Старокузьмичинская от плотины ГЭС до планируемой магистральной улицы в пади Большая Кузьмиха	-	-	Р
	магистральная улица общегородского значения регулируемого движения	1,0 км	магистраль в пади Большая Кузьмиха, поперечная связка Южного обхода и ул. Старокузьмичинская	-	-	С
	магистральная улица общегородского значения регулируемого движения	1,0 км	ул. Безбокова на участке от ул. Бродского до пересечения с магистральной улицей в пади Большая Кузьмиха	-	-	С
	магистральная улица общегородского значения регулируемого движения	0,5 км	транспортная развязка в одном уровне ул. Безбокова — ул. Захарова	-	-	С
	магистральная улица районного значения	0,72	ул. Захарова на участке от транспортного узла ул. Безбокова — ул. Захарова до ул. Юбилейный микрорайон	-	-	С
	магистральная улица районного значения	0,22	магистральная улица южного обхода от ул. Захарова до пересечения с ул. Костычева	-	-	С
	магистральная улица районного значения	0,2	магистральная улица в пади Малая Кузьмиха от ул. Старокузьмичинская с выходом на Южный обход	-	-	С
	улицы местного значения	1,2 км	улицы от ул. Сеченова до планируемой магистральной улицы общегородского значения регулируемого движения	-	-	С
	улицы местного значения	1,7 км	улицы — транспортный узел ул. Старокузьмичинская и планируемой магистральной улицы общегородского значения регулируемого движения	-	-	С
Коммунальная инфраструктура						
Электроснабжение						
	ПС 110/35/6 кВ «Южная»	2x25	-	-	Р	-
	ПС 110/6 кВ «Спутник»	2x63	-	-	Р	-
Водоснабжение						
	Сети водоснабжения	d 200		-	С	-
	Сети водоснабжения	d 1200		-	Р	-



Ливневая канализация						
	КОСл		в районе ул. Старокузьмихинская	-	С	-
	КОСл типа Дамба	3 шт	в районе ул. Сеченова — Юбилейный м-н	-	-	С
	Сети ливневой канализации	d 800	ул. Академическая до м-на Юбилейный	-	С	-
	Сети ливневой канализации	d 600	вдоль м-на Юбилейный	-	С	-
	Сети ливневой канализации	d 600	ул. Старокузьмихинская	-	-	С
	Сети ливневой канализации	d 500-600	ул. Старокузьмихинская	-	-	Р

* — вместимость может уточняться на стадии архитектурно-строительного проектирования

** — П — проектирование; С — строительство; Р — реконструкция

*** — I очередь — 2017 — 2019 гг., II очередь — 2020 — 2022 гг., III очередь — 2023 — 2025 гг.

Таблица 4. Зоны планируемого размещения жилого, производственного, общественно-делового и иного назначения

Номер на карте	Объект	Параметры	Местоположение / площадь зоны, м2	I очередь***	II очередь	III очередь
Жилое строительство						
ЗР1	Многоэтажная жилая застройка выше 9 этажей	9 этажей и более Плотность — не более 22,5 тыс. кв.м/га	Ул. Старокузьмихинская / 22300,11 м2	-	П**	-
ЗР4	Малоэтажная жилая застройка (до 4 эт.)	До 4 этажей Плотность — не более 22,5 тыс. кв.м/га	Ул. Академическая / 4001,48 м2	П	-	-
ЗР7	Среднеэтажная жилая застройка 5-8 этажей	5-8 этажей Плотность — не более 22,5 тыс. кв.м/га	Ул. Листвничная / 5438,51 м2	-	П	-
ЗР10	Многоэтажная жилая застройка выше 9 этажей	9 этажей и более Плотность — не более 22,5 тыс. кв.м/га	Ул. Касаткина-ул. Бродского/ 16879,98 м2	-	П	-
ЗР12	Многоэтажная жилая застройка выше 9 этажей	9 этажей и более Плотность — не более 22,5 тыс. кв.м/га	Ул. Сеченова/ 12282,80 м2	-	П	-
ЗР14	Многоэтажная жилая застройка выше 9 этажей	9 этажей и более Плотность — не более 28 тыс. кв.м/га	Ул. Мухиной/ 35340,25 м2	П	-	-
ЗР16	Среднеэтажная жилая застройка выше 5-8 этажей	5-8 этажей Плотность — не более 22,5 тыс. кв.м/га	Ул. Багратиона/ 4873,56 м2	-	П	-
Социальная инфраструктура						
ЗР13	Деловой центр		Ул. Сеченова/ 8774,81 м2	-	П	-
Транспортная инфраструктура						
ЗР17	Многоуровневая парковка закрытого типа	2380 машино-мест	Ул. Сеченова/ 33274,63 м2	-	-	П, С

* — вместимость может уточняться на стадии архитектурно-строительного проектирования

** — П — проектирование; С — строительство; Р — реконструкция

*** — I очередь — 2017 — 2019 гг., II очередь — 2020 — 2022 гг., III очередь — 2023 — 2025 гг.

ПОПЕРЕЧНЫЕ ПРОФИЛИ УЛИЦ И ДОРОГ В КРАСНЫХ ЛИНИЯХ МАГИСТРАЛЬНАЯ УЛИЦА ОБЩЕГОРОДСКОГО ЗНАЧЕНИЯ РЕГУЛИРУЕМОГО ДВИЖЕНИЯ



МАГИСТРАЛЬНАЯ УЛИЦА РАЙОННОГО ЗНАЧЕНИЯ



УЛИЦЫ И ДОРОГИ МЕСТНОГО ЗНАЧЕНИЯ



ПОКАЗАТЕЛИ ОБЕСПЕЧЕННОСТИ ТЕРРИТОРИИ ОБЪЕКТАМИ КОММУНАЛЬНОЙ, ТРАНСПОРТНОЙ, СОЦИАЛЬНОЙ ИНФРАСТРУКТУР И ПОКАЗАТЕЛИ ТЕРРИТОРИАЛЬНОЙ ДОСТУПНОСТИ ТАКИХ ОБЪЕКТОВ ДЛЯ НАСЕЛЕНИЯ

Показатели	Единица измерения	Современное состояние 2016 г.	Расчетный срок
1 Территория			
1.1 Площадь проектируемой территории — всего	га	171,0	171,0
в т. ч. территории жилых зон	га %	54,8 32,1	59,9 35,0
из них многоэтажная застройка	га %	5,0 3,0	14,0 8,2
среднеэтажная застройка	га %	15,7 9,2	15,8 9,2
малоэтажная застройка	га %	20,1 11,7	12,5 7,3
индивидуальная жилая застройка	га %	7,8 4,6	7,2 4,2
объекты дошкольного, начального и среднего общего образования	га %	6,2 3,6	10,4 6,1
территории объектов социального и культурно-бытового обслуживания населения	га %	9,7 5,7	11,7 6,9
территории рекреационного назначения	га %	27,0 15,7	26,6 15,5
территории инженерной и транспортной инфраструктуры	га %	69,3 40,5	68,1 39,8
иных зон	га %	10,2 6,0	4,8 2,8
1.2 Из общей площади проектируемого района селитебные территории общего пользования — всего	га м2/чел.	50,3 37,0	61,1 32,8
из них озелененные территории общего пользования	га м2/чел.	4,5 3,3	14,7 7,9
улицы, дороги, проезды, площади	га м2/чел.	45,8 33,7	46,4 24,9
1.3 Плотность жилой застройки	тыс. м2 общей площади / га	5,9	8,9
2 Население			
2.1 Численность населения	тыс. чел.	13,6	18,6
2.2 Плотность населения в границах проекта	чел./га	79,5	108,8
2.3 Плотность населения в границах жилой застройки	чел./га	248,2	310,5
3 Жилищный фонд			
3.1 Общая площадь жилых домов	тыс. м2 общей площади	324,5	534,8
3.2 Средняя этажность застройки	этаж	5,9	8,3
3.3 Существующий сохраняемый жилищный фонд	тыс. м2 общей площади	324,5	307,3
3.4 Убыль жилищного фонда — всего	то же	-	17,2



3.5 Из общего объема убыли жилищного фонда убыль:			
по техническому состоянию	то же	-	17,2
3.6 Новое жилищное строительство — всего	то же	-	223,9
малоэтажное (1-4 этажа)	то же	-	6,2
среднеэтажное (5-8 этажей)	то же	-	22,8
многоэтажное (9 эт. и более)	то же	-	194,9
4 Объекты социального и культурно-бытового обслуживания			
Детские дошкольные учреждения — всего на 1000 чел	место	450 33	1000 54,1
Общеобразовательные школы — всего на 1000 чел	место	400 29,4	1675 90,5
Аптеки	объект	7	7
Объекты торговли — всего на 1000 жит.	м2 торговой площади	н/д	н/д
Предприятия общественного питания — всего на 1000 чел	место	н/д	н/д
Предприятия бытового обслуживания — всего на 1000 чел	рабочее место	н/д	н/д
Клубы — всего на 1000 чел	зрительское место	н/д	н/д
Библиотеки — всего на 1000 чел.	тыс. ед. хранения	-	-
Спортивные залы на 1000 чел.	м2 площади пола	н/д	н/д
Бассейны крытые на 1000 чел.	м2 зеркала воды	-	-
Отделения связи	объект	1	1
5 Транспортная инфраструктура			
5.1 Протяженность улично-дорожной сети — всего	км	15,88	19,36
в т. ч. магистральные дороги из них: общегородского значения — всего непрерывного движения регулируемого движения районного значения	км	7,29	7,98
	км	6,39	6,89
	км	-	2,65
	км	6,39	4,24
	км	0,9	1,09
улицы и проезды местного значения	км	8,59	11,38
5.2 Протяженность линий общественного пассажирского транспорта — всего автобус и маршрутные такси трамвай троллейбус	км км км км	5,34 2,67 - 2,67	9,77 5,55 - 4,22
5.3 Гаражи и стоянки для хранения легковых автомобилей в том числе: постоянного хранения	машино-мест машино-мест	2110 2110	4827 4827
6 Инженерное оборудование и благоустройство территории			
6.1 Водопотребление (прирост)	тыс. м3/сутки	-	2,89
6.2 Водоотведение (прирост)	то же	-	2,89
6.3 Электропотребление (прирост)	МВт-ч/чел.год	-	7,46
6.4 Общее потребление тепла на отопление, вентиляцию, горячее водоснабжение проектируемой застройки (прирост)	Гкал/ч	-	16,054

**РОССИЙСКАЯ ФЕДЕРАЦИЯ
АДМИНИСТРАЦИЯ ГОРОДА ИРКУТСКА
ПОСТАНОВЛЕНИЕ**

от 04.09.2017

№ 031-06-864/7

Об утверждении проекта планировки территории, включая проект межевания территории, планировочного элемента Л-04-25

В целях обеспечения устойчивого развития территории города Иркутска, руководствуясь ст. 16 Федерального закона «Об общих принципах организации местного самоуправления в Российской Федерации», ст. ст. 41, 42, 43, 45, 46 Градостроительного кодекса Российской Федерации, ст. ст. 37, 38, 42 Устава города Иркутска, администрация города Иркутска

ПОСТАНОВЛЯЕТ:

1. Утвердить проект планировки территории, включая проект межевания территории, планировочного элемента Л-04-25, в следующем составе:

- 1) Основная часть:
 - а) Чертеж планировки территории, на котором отображены границы зон планируемого размещения объектов капитального строительства (Приложение № 1);
 - б) Чертеж планировки территории, на котором отображены границы зон планируемого размещения объектов капитального строительства. Электроснабжение. Теплоснабжение. Канализация. (Приложение № 2);
 - в) Чертеж планировки территории, на котором отображены красные линии, границы существующих и планируемых элементов планировочной структуры (Приложение № 3);
 - г) Чертеж планировки территории, на котором отображены границы зон планируемого размещения объектов капитального строительства. Связь. Водоснабжение (Приложение № 4);
 - д) Положение о характеристиках планируемого развития территории. Положения об очередности планируемого развития территории (Приложение № 5);
- 2) Проект межевания территории:
 - а) Чертеж межевания территории (Приложение № 6);
 - б) Перечень и сведения о площади образуемых земельных участков (Приложение № 7).
2. Отменить:
 - 1) проект планировки поселка Кирова и полуострова в слиянии рек Иркут и Ангара, утвержденный постановлением администрации города Иркутска от 21.05.2012 г. № 031-06-997/12, в части территории в границах улиц Томсона — Розы Люксембург — объездной автодороги Ново-Ленино;
 - 2) проект планировки Ленинского округа г. Иркутска, утвержденный постановлением администрации города Иркутска от 18.01.2012 г. № 031-06-9/12, в части территории в границах улиц 5-й Советский переулок — Розы Люксембург — Томсона — объездной автодороги Ново-Ленино;
 - 3) проект межевания территории Ленинского района г. Иркутска, застроенной многоквартирными домами в границах пер. 5-й Советский — ул. Розы Люксембург — ул. Норильская — ул. Пржевальского, утвержденный постановлением администрации города Иркутска от 11.08.2014 г. № 031-06-948/14 (Приложение №3);
 - 4) проект межевания территории Ленинского района г. Иркутска, застроенной многоквартирными домами в границах ул. Пржевальского — ул. Павла Красильникова, утвержденный постановлением администрации города Иркутска от 11.08.2014 г. № 031-06-948/14 (Приложение №4);
 - 5) проект межевания территории Ленинского района г. Иркутска, застроенной многоквартирными домами в границах ул. Ушинского — ул. Мичурина — ул. Рабоче-крестьянская, утвержденный постановлением администрации города Иркутска от 11.08.2014 г. № 031-06-948/14 (Приложение №5).
3. Управлению по информационной политике администрации города Иркутска опубликовать настоящее постановление с Приложениями № № 1, 2, 3, 5, 6, 7 в средствах массовой информации и разместить в информационно-телекоммуникационной сети «Интернет» на WEB-портале органов местного самоуправления города Иркутска (www.admirk.ru) в течение семи дней со дня подписания настоящего постановления.
4. Отделу регистрации и архива организационно-контрольного управления аппарата администрации города Иркутска внести в оригиналы постановлений администрации города Иркутска от 21.05.2012 г. № 031-06-997/12, от 18.01.2012 г. № 031-06-9/12, от 11.08.2014 г. № 031-06-948/14 информационные справки о дате их отмены настоящим постановлением в части территорий, предусмотренных в пункте 2 настоящего постановления.
5. Контроль за исполнением настоящего постановления возложить на заместителя мэра — председателя комитета по градостроительной политике администрации города Иркутска.

Мэр города Иркутска

Д.В. Бердников

**Приложение № 1
к постановлению администрации города Иркутска от
04.09.2017 № 031-06-864/7**

**ПРОЕКТ ПЛАНИРОВКИ ТЕРРИТОРИИ ПЛАНИРОВОЧНОГО ЭЛЕМЕНТА Л-04-25
ЧЕРТЕЖ ПЛАНИРОВКИ ТЕРРИТОРИИ, НА КОТОРОМ ОТОБРАЖЕНЫ
ГРАНИЦЫ ЗОН ПЛАНИРУЕМОГО РАЗМЕЩЕНИЯ ОБЪЕКТОВ КАПИТАЛЬНОГО
СТРОИТЕЛЬСТВА**

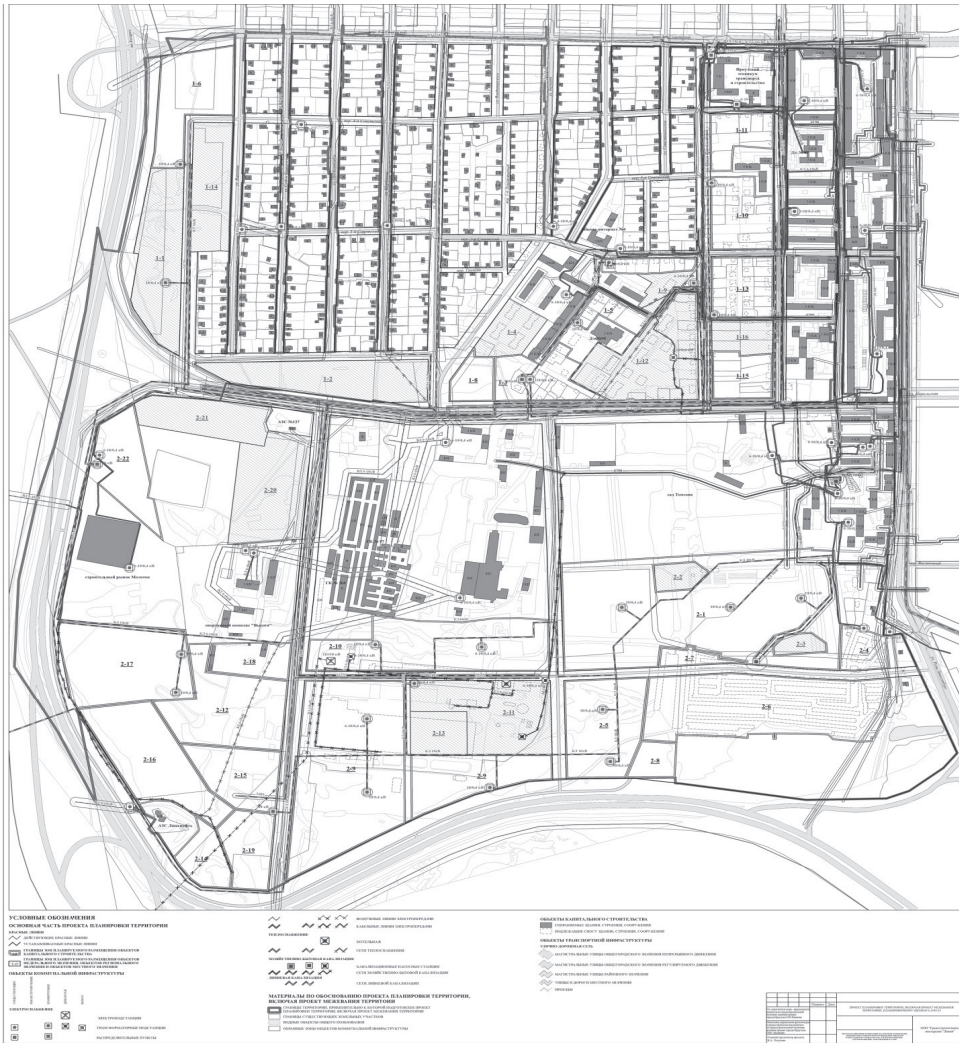




Приложение № 2
к постановлению администрации города Иркутска от
04.09.2017 № 031-06-864/7

Приложение № 5
к постановлению администрации города Иркутска от
04.09.2017 № 031-06-864/7

ПРОЕКТ ПЛАНИРОВКИ ТЕРРИТОРИИ ПЛАНИРОВОЧНОГО ЭЛЕМЕНТА Л-04-25
ЧЕРТЕЖ ПЛАНИРОВКИ ТЕРРИТОРИИ, НА КОТОРОМ ОТОБРАЖЕНЫ
ГРАНИЦЫ ЗОН ПЛАНИРУЕМОГО РАЗМЕЩЕНИЯ ОБЪЕКТОВ КАПИТАЛЬНОГО
СТРОИТЕЛЬСТВА. ЭЛЕКТРОСНАБЖЕНИЕ. ТЕПЛОСНАБЖЕНИЕ.
КАНАЛИЗАЦИЯ



Приложение № 3
к постановлению администрации города Иркутска от
04.09.2017 № 031-06-864/7

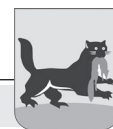
ПРОЕКТ ПЛАНИРОВКИ ТЕРРИТОРИИ ПЛАНИРОВОЧНОГО ЭЛЕМЕНТА Л-04-25
ЧЕРТЕЖ ПЛАНИРОВКИ ТЕРРИТОРИИ, НА КОТОРОМ ОТОБРАЖЕНЫ КРАСНЫЕ
ЛИНИИ, ГРАНИЦЫ СУЩЕСТВУЮЩИХ И ПЛАНИРУЕМЫХ ЭЛЕМЕНТОВ
ПЛАНИРОВОЧНОЙ СТРУКТУРЫ



ПОЛОЖЕНИЕ О ХАРАКТЕРИСТИКАХ ПЛАНИРУЕМОГО РАЗВИТИЯ
ТЕРРИТОРИИ. ПОЛОЖЕНИЯ ОБ ОЧЕРЕДНОСТИ ПЛАНИРУЕМОГО
РАЗВИТИЯ ТЕРРИТОРИИ

ПЛОТНОСТЬ И ПАРАМЕТРЫ ЗАСТРОЙКИ ТЕРРИТОРИИ, ЭТАПЫ
ПРОЕКТИРОВАНИЯ, СТРОИТЕЛЬСТВА, РЕКОНСТРУКЦИИ И
ХАРАКТЕРИСТИКИ ОБЪЕКТОВ КАПИТАЛЬНОГО СТРОИТЕЛЬСТВА

Условный номер зоны планируемого размещения	Площадь, кв. м (для линейных объектов — протяженность, м)	Основной вид использования объектов капитального строительства ¹	Плотность и параметры застройки территории, характеристики объектов капитального строительства	Этапы проектирования, строительства, реконструкции объектов ⁴
ОБЪЕКТЫ КАПИТАЛЬНОГО СТРОИТЕЛЬСТВА ЖИЛОГО, ПРОИЗВОДСТВЕННОГО, ОБЩЕСТВЕННО-ДЕЛОВОГО И ИНОГО НАЗНАЧЕНИЯ				
2-1	113158,0	Многоквартирные многоэтажные жилые дома	Общая площадь квартир — 123300 кв. м. Жилищная обеспеченность — 30 кв. м общей площади квартир на одного человека.	1
2-5	30535,0	Многоквартирные многоэтажные жилые дома	Общая жилая площадь — 51000 кв. м. Жилищная обеспеченность — 39 кв. м общей жилой площади на одного человека.	1
2-4	7841,0	Многоуровневые стоянки автомобилей	Количество машино-мест 400	2
2-6	60128,0	Многоуровневые стоянки автомобилей	Количество машино-мест 11750	2
2-7	4364,0	Среднеэтажная жилая застройка	Общая жилая площадь — 1800 кв. м. Жилищная обеспеченность — 39 кв. м общей жилой площади на одного человека.	2
2-8	6230,0	Многоуровневые стоянки автомобилей	Количество машино-мест 400	2
2-10	45851,0	Многоквартирные многоэтажные жилые дома	Общая жилая площадь — 67800 кв. м. Жилищная обеспеченность — 39 кв. м общей жилой площади на одного человека.	2
2-9	102035,0	Многоквартирные многоэтажные жилые дома	Общая жилая площадь — 144200 кв. м. Жилищная обеспеченность — 39 кв. м общей жилой площади на одного человека	2
		Обслуживание автотранспорта	Количество машино-мест 190	
1-3	16577,0	Среднеэтажная жилая застройка	Общая жилая площадь — 36500 кв. м. Жилищная обеспеченность — 39 кв. м общей жилой площади на одного человека.	2
1-5	6761,0	Среднеэтажная жилая застройка	Общая жилая площадь — 14800 кв. м. Жилищная обеспеченность — 39 кв. м общей жилой площади на одного человека.	2
1-7	5908,0	Среднеэтажная жилая застройка	Общая жилая площадь — 13000 кв. м. Жилищная обеспеченность — 39 кв. м общей жилой площади на одного человека.	2
1-10	17363,0	Среднеэтажная жилая застройка	Общая жилая площадь — 43000 кв. м. Жилищная обеспеченность — 39 кв. м общей жилой площади на одного человека.	2
1-11	11110,0	Среднеэтажная жилая застройка	Общая жилая площадь — 24500 кв. м. Жилищная обеспеченность — 39 кв. м общей жилой площади на одного человека.	2
1-13	16010,0	Среднеэтажная жилая застройка	Общая жилая площадь — 35300 кв. м. Жилищная обеспеченность — 39 кв. м общей жилой площади на одного человека.	2
1-15	11262,0	Среднеэтажная жилая застройка	Общая жилая площадь — 25000 кв. м. Жилищная обеспеченность — 39 кв. м общей жилой площади на одного человека.	2
2-19	14705,0	Коммунальные и складские объекты	Общая площадь зданий — 5000 кв. м.	2
2-12	34466,0	Рынки	Общая площадь зданий — 7800 кв. м.	2
2-14	10040,0	Рынки	Общая площадь зданий — 2200 кв. м.	2
2-15	19126,0	Рынки	Общая площадь зданий — 4000 кв. м.	2
2-16	34860,0	Рынки	Общая площадь зданий — 8000 кв. м.	2
2-17	40498,0	Объекты торговли (городского, районного и микро-районного значения)	Общая площадь зданий — 10000 кв. м.	2
2-22	18750,0	Объекты торговли (городского, районного и микро-районного значения)	Общая площадь зданий — 4500 кв. м.	2



2-18	11151,0	Многофункциональные объекты	Общая площадь зданий – 2000 кв. м.	2
1-6	26306,0	Объекты торговли (городского, районного и микро-районного значения)	Общая площадь зданий – 7000 кв. м.	2
1-1	29964,0	Пожарно-спасательный гарнизон	Вместимость 12 машин	1
ОБЪЕКТЫ СОЦИАЛЬНОЙ ИНФРАСТРУКТУРЫ МЕСТНОГО ЗНАЧЕНИЯ 3,4				
2-2	4800,0	Детские дошкольные учреждения общего типа	Вместимость 110 мест	1
2-13	8335,0	Детские дошкольные учреждения общего типа	Вместимость 220 мест	2
1-9	5333,0	Детские дошкольные учреждения общего типа	Вместимость 150 мест	2
2-11	32808,0	Общеобразовательные учреждения	Вместимость 1275 мест	2
2-12	33813,0	Общеобразовательные учреждения	Вместимость 1275 мест	2
1-16	7879,0	Детские дошкольные учреждения общего типа	Вместимость 180 мест	2
2-3	3371,0	Спортивные залы	н/д	1
2-20	30449,0	Спортивные сооружения (СС) (открытые, крытые)	автодром	1
1-2	28947,0	Спортивные сооружения (СС) (открытые, крытые)	Крытый тренировочный каток с искусственным льдом	2
2-21	19454,0	Спортивные сооружения (СС) (открытые, крытые)	Роликодром	2
1-8	7496,0	Запрещается размещение объектов капитального строительства	сквер, площадь 7496,0 кв. м	2
1-14	20596,0	Спортивные залы	1900 кв. м площади пола	2
Объекты социальной инфраструктуры регионального значения				
1-4	9934,0	Амбулаторно-поликлинические учреждения	Вместимость 400 посещений в смену	2
ОБЪЕКТЫ ТРАНСПОРТНОЙ ИНФРАСТРУКТУРЫ МЕСТНОГО ЗНАЧЕНИЯ 3				
	1870,0	Автомобильные дороги	Магистральная улица общегородского значения регулируемого движения пер. 5-й Советский. Ширина в красных линиях – 40 м. Параметры поперечного профиля указаны в разделе «Поперечные профили улиц и дорог в красных линиях».	2
	1580,0	Автомобильные дороги	Магистральная улица районного значения ул. Томсона. Ширина в красных линиях – 40 м. Параметры поперечного профиля указаны в разделе «Поперечные профили улиц и дорог в красных линиях».	2
	380,0	Автомобильные дороги	Улица местного значения ул. Одесская. Ширина в красных линиях 15 м. Параметры поперечного профиля указаны в разделе «Поперечные профили улиц и дорог в красных линиях».	2
	2400,0	Автомобильные дороги	Улицы местного значения в южной части проектируемого района. Ширина в красных линиях 20 м. Параметры поперечного профиля указаны в разделе «Поперечные профили улиц и дорог в красных линиях».	2
ОБЪЕКТЫ КОММУНАЛЬНОЙ ИНФРАСТРУКТУРЫ МЕСТНОГО ЗНАЧЕНИЯ 3				
	1098	Объекты инженерно-технического обеспечения, сооружения и коммуникации	Теплопровод. Диаметр 400 мм.	2
	765	Объекты инженерно-технического обеспечения, сооружения и коммуникации	Теплопровод. Диаметр 300 мм.2	2
	190	Объекты инженерно-технического обеспечения, сооружения и коммуникации	Теплопровод. Диаметр 80 мм.	2
	1159	Объекты инженерно-технического обеспечения, сооружения и коммуникации	Теплопровод. Диаметр 250 мм.	1
	264	Объекты инженерно-технического обеспечения, сооружения и коммуникации	Теплопровод. Диаметр 200 мм.	2
	1185	Объекты инженерно-технического обеспечения, сооружения и коммуникации	Теплопровод. Диаметр 150 мм.	2
2-1	113158,0	Объекты инженерно-технического обеспечения, сооружения и коммуникации	Канализационная насосная станция (мощность принять по проекту)	1
	1204	Объекты инженерно-технического обеспечения, сооружения и коммуникации	Самотечная хозяйственно-бытовая канализация. Реконструкция с увеличением диаметра до 800 мм.	1

	589	Объекты инженерно-технического обеспечения, сооружения и коммуникации	Самотечная хозяйственно-бытовая канализация. Диаметр – 250 мм.	2
	1192	Объекты инженерно-технического обеспечения, сооружения и коммуникации	Самотечная хозяйственно-бытовая канализация. Диаметр – 400 мм.	2
	1235	Объекты инженерно-технического обеспечения, сооружения и коммуникации	Самотечная хозяйственно-бытовая канализация. Диаметр – 300 мм.	2
	597	Объекты инженерно-технического обеспечения, сооружения и коммуникации	Самотечная хозяйственно-бытовая канализация. Диаметр – 150 мм.	1
		Объекты инженерно-технического обеспечения, сооружения и коммуникации	Канализационная насосная станция «Томсона» реконструкция. Параметры объекта определяются в соответствии с требованиями технических регламентов, строительных норм и правил.	1
	1254	Объекты инженерно-технического обеспечения, сооружения и коммуникации	Водопровод. Диаметр – 200 мм.	2
	1319	Объекты инженерно-технического обеспечения, сооружения и коммуникации	Самотечная ливневая канализация. Диаметр – 1200 мм.	2
2-1		Объекты инженерно-технического обеспечения, сооружения и коммуникации	Распределительный пункт РП 1. Напряжение – 10 кВ.	2
2-12		Объекты инженерно-технического обеспечения, сооружения и коммуникации	Распределительный пункт РП 2. Напряжение – 10 кВ.	2
2-22		Объекты инженерно-технического обеспечения, сооружения и коммуникации	Распределительный пункт РП 3. Напряжение – 10 кВ.	2
1-1		Объекты инженерно-технического обеспечения, сооружения и коммуникации	Трансформаторная подстанция. Напряжение – 10/0,4 кВ. Номинальная мощность – 2х630 кВа. (3 шт)	1
2-1		Объекты инженерно-технического обеспечения, сооружения и коммуникации	Трансформаторная подстанция. Напряжение – 10/0,4 кВ. Номинальная мощность – 2х1000 кВа.	2
2-1		Объекты инженерно-технического обеспечения, сооружения и коммуникации	Трансформаторная подстанция. Напряжение – 10/0,4 кВ. Номинальная мощность – 2х630 кВа.	2
2-2		Объекты инженерно-технического обеспечения, сооружения и коммуникации	Трансформаторная подстанция. Напряжение – 10/0,4 кВ. Номинальная мощность – 2х630 кВа.	2
2-3		Объекты инженерно-технического обеспечения, сооружения и коммуникации	Трансформаторная подстанция. Напряжение – 10/0,4 кВ. Номинальная мощность – 2х630 кВа. (2 шт.)	2
2-5		Объекты инженерно-технического обеспечения, сооружения и коммуникации	Трансформаторная подстанция. Напряжение – 10/0,4 кВ. Номинальная мощность – 2х400 кВа.	2
2-7		Объекты инженерно-технического обеспечения, сооружения и коммуникации	Трансформаторная подстанция. Напряжение – 10/0,4 кВ. Номинальная мощность – 2х1000 кВа.	2
2-7		Объекты инженерно-технического обеспечения, сооружения и коммуникации	Трансформаторная подстанция. Напряжение – 10/0,4 кВ. Номинальная мощность – 2х400 кВа.	2
2-10		Объекты инженерно-технического обеспечения, сооружения и коммуникации	Трансформаторная подстанция. Напряжение – 10/0,4 кВ. Номинальная мощность – 2х400 кВа.	2
2-11		Объекты инженерно-технического обеспечения, сооружения и коммуникации	Трансформаторная подстанция. Напряжение – 10/0,4 кВ. Номинальная мощность – 2х1000 кВа.	2
2-16		Объекты инженерно-технического обеспечения, сооружения и коммуникации	Трансформаторная подстанция. Напряжение – 10/0,4 кВ. Номинальная мощность – 2х400 кВа.	2
2-20		Объекты инженерно-технического обеспечения, сооружения и коммуникации	Трансформаторная подстанция. Напряжение – 10/0,4 кВ. Номинальная мощность – 2х400 кВа.	2



2-18		Объекты инженерно-технического обеспечения, сооружения и коммуникации	Трансформаторная подстанция Напряжение — 10/0,4 кВ. Номинальная мощность — 2х630 кВа.	2
2-19		Объекты инженерно-технического обеспечения, сооружения и коммуникации	Трансформаторная подстанция Напряжение — 10/0,4 кВ. Номинальная мощность — 2х400 кВа.	2
2-21		Объекты инженерно-технического обеспечения, сооружения и коммуникации	Трансформаторная подстанция Напряжение — 10/0,4 кВ. Номинальная мощность — 2х250 кВа.	2
2-27		Объекты инженерно-технического обеспечения, сооружения и коммуникации	Трансформаторная подстанция Напряжение — 10/0,4 кВ. Номинальная мощность — 2х1000 кВа.	2
2-25		Объекты инженерно-технического обеспечения, сооружения и коммуникации	Трансформаторная подстанция Напряжение — 10/0,4 кВ. Номинальная мощность — 2х1000 кВа.	2
	384	Объекты инженерно-технического обеспечения, сооружения и коммуникации	Кабельная линия электропередачи. Номинальное напряжение 10 кВ.	1
	179	Объекты инженерно-технического обеспечения, сооружения и коммуникации	Кабельная линия электропередачи. Номинальное напряжение 10 кВ.	1
	165	Объекты инженерно-технического обеспечения, сооружения и коммуникации	Кабельная линия электропередачи. Номинальное напряжение 10 кВ.	1
	432	Объекты инженерно-технического обеспечения, сооружения и коммуникации	Кабельная линия электропередачи. Номинальное напряжение 6-10 кВ.	2
	200	Объекты инженерно-технического обеспечения, сооружения и коммуникации	Кабельная линия электропередачи. Номинальное напряжение 6-10 кВ.	2
	447	Объекты инженерно-технического обеспечения, сооружения и коммуникации	Кабельная линия электропередачи. Номинальное напряжение 6-10 кВ.	2
	62	Объекты инженерно-технического обеспечения, сооружения и коммуникации	Кабельная линия электропередачи. Номинальное напряжение 6-10 кВ.	2
	15	Объекты инженерно-технического обеспечения, сооружения и коммуникации	Кабельная линия электропередачи. Номинальное напряжение 6-10 кВ.	2
	152	Объекты инженерно-технического обеспечения, сооружения и коммуникации	Кабельная линия электропередачи. Номинальное напряжение 6-10 кВ.	2
	245	Объекты инженерно-технического обеспечения, сооружения и коммуникации	Кабельная линия электропередачи. Номинальное напряжение 6-10 кВ.	2
	259	Объекты инженерно-технического обеспечения, сооружения и коммуникации	Кабельная линия электропередачи. Номинальное напряжение 10 кВ.	2
	167	Объекты инженерно-технического обеспечения, сооружения и коммуникации	Кабельная линия электропередачи. Номинальное напряжение 10 кВ.	2
	287	Объекты инженерно-технического обеспечения, сооружения и коммуникации	Кабельная линия электропередачи. Номинальное напряжение 10 кВ.	2
	237	Объекты инженерно-технического обеспечения, сооружения и коммуникации	Кабельная линия электропередачи. Номинальное напряжение 10 кВ.	2
	379	Объекты инженерно-технического обеспечения, сооружения и коммуникации	Кабельная линия электропередачи. Номинальное напряжение 10 кВ.	2
	2315	Объекты инженерно-технического обеспечения, сооружения и коммуникации	Кабельная линия электропередачи. Номинальное напряжение 10 кВ.	2
	283	Объекты инженерно-технического обеспечения, сооружения и коммуникации	Кабельная линия электропередачи. Номинальное напряжение 10 кВ.	2
	313	Объекты инженерно-технического обеспечения, сооружения и коммуникации	Кабельная линия электропередачи. Номинальное напряжение 10 кВ.	2
	657	Объекты инженерно-технического обеспечения, сооружения и коммуникации	Кабельная линия электропередачи. Номинальное напряжение 10 кВ.	2
	111	Объекты инженерно-технического обеспечения, сооружения и коммуникации	Кабельная линия электропередачи. Номинальное напряжение 10 кВ.	2

	735	Объекты инженерно-технического обеспечения, сооружения и коммуникации	Кабельная линия электропередачи. Номинальное напряжение 10 кВ.	2
	1248	Объекты инженерно-технического обеспечения, сооружения и коммуникации	Кабельная линия электропередачи. Номинальное напряжение 10 кВ.	2
	24	Объекты инженерно-технического обеспечения, сооружения и коммуникации	Кабельная линия электропередачи. Номинальное напряжение 10 кВ.	2
	618	Объекты инженерно-технического обеспечения, сооружения и коммуникации	Кабельная линия электропередачи. Номинальное напряжение 10 кВ.	2
	70	Объекты инженерно-технического обеспечения, сооружения и коммуникации	Кабельная линия электропередачи. Номинальное напряжение 10 кВ.	2
	391	Объекты инженерно-технического обеспечения, сооружения и коммуникации	Кабельная линия электропередачи. Номинальное напряжение 10 кВ.	2
	127	Объекты инженерно-технического обеспечения, сооружения и коммуникации	Кабельная линия электропередачи. Номинальное напряжение 10 кВ.	2
	198	Объекты инженерно-технического обеспечения, сооружения и коммуникации	Кабельная линия электропередачи. Номинальное напряжение 10 кВ.	2
	102	Объекты инженерно-технического обеспечения, сооружения и коммуникации	Кабельная линия связи	2
	761	Объекты инженерно-технического обеспечения, сооружения и коммуникации	Кабельная линия связи	2
	756	Объекты инженерно-технического обеспечения, сооружения и коммуникации	Кабельная линия связи	2
	502	Объекты инженерно-технического обеспечения, сооружения и коммуникации	Кабельная линия связи	2
	61	Объекты инженерно-технического обеспечения, сооружения и коммуникации	Кабельная линия связи	2
	225	Объекты инженерно-технического обеспечения, сооружения и коммуникации	Кабельная линия связи	2
	227	Объекты инженерно-технического обеспечения, сооружения и коммуникации	Кабельная линия связи	2

1 В соответствии с классификатором видов разрешенного использования земельных участков, утвержденным приказом Минэкономразвития России от 01.09.2014 г. № 540.

2 Характеристика объекта капитального строительства установлена с учетом возможного отклонения в большую или меньшую сторону в размере 5 %.

3 Объекты капитального строительства местного значения должны быть приспособлены для беспрепятственного доступа к ним инвалидов и использования их инвалидами в соответствии с требованиями СП 59.13330.2012 Доступность зданий и сооружений для маломобильных групп населения. Актуализированная редакция СНиП 35-01-2001 (с Изменением № 1), а также СП 35-101-2001 «Проектирование зданий и сооружений с учетом доступности для маломобильных групп населения. Общие положения», СП 35-102-2001 «Жилая среда с планировочными элементами, доступными инвалидам», СП 35-103-2001 «Общественные здания и сооружения, доступные маломобильным посетителям», СП 35-104-2001 «Здания и помещения с местами труда для инвалидов».

4 Программа комплексного развития социальной инфраструктуры города Иркутска отсутствует.

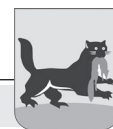
5 Объект включен в программу комплексного развития транспортной инфраструктуры города Иркутска на 2016 — 2025 годы.

6 Объект включен в программу комплексного развития систем коммунальной инфраструктуры города Иркутска на период 2011 — 2015 гг. и с перспективой до 2025 года.

КАТАЛОГ КООРДИНАТ ПОВОРОТНЫХ И КОНЦЕВЫХ ТОЧЕК УСТАНОВЛИВАЕМЫХ КРАСНЫХ ЛИНИЙ

Координаты поворотных и концевых точек устанавливаемых красных линий указаны в соответствии с системой координат, используемой для ведения государственного кадастра недвижимости.

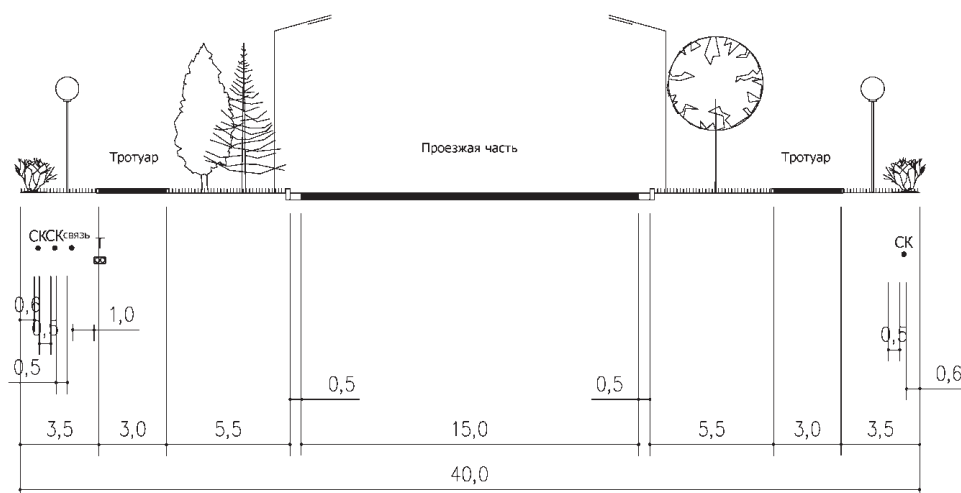
номер точки	координата X	координата Y	номер точки	координата X	координата Y
1	2	3	4	5	6
1	389628,00	3328364,87	118	389987,49	3329162,74
2	389737,50	3328450,48	119	389972,91	3329169,24
3	389619,96	3328552,21	120	390015,91	3329213,51
4	389562,17	3328484,60	121	389901,67	3329314,78
5	389160,51	3328824,67	122	389851,73	3329259,90
6	389153,48	3328778,70	123	389830,60	3329208,16
7	389181,75	3328692,88	124	390268,26	3329055,51
8	389192,30	3328676,58	125	390299,03	3329091,22
9	389277,75	3328620,62	126	390200,24	3329179,96
10	389272,40	3328612,83	127	390167,30	3329143,49
11	389463,04	3328494,38	128	390156,61	3329154,05
12	389560,46	3328505,69	129	390186,40	3329187,02
13	389608,48	3328561,86	130	390093,15	3329271,25



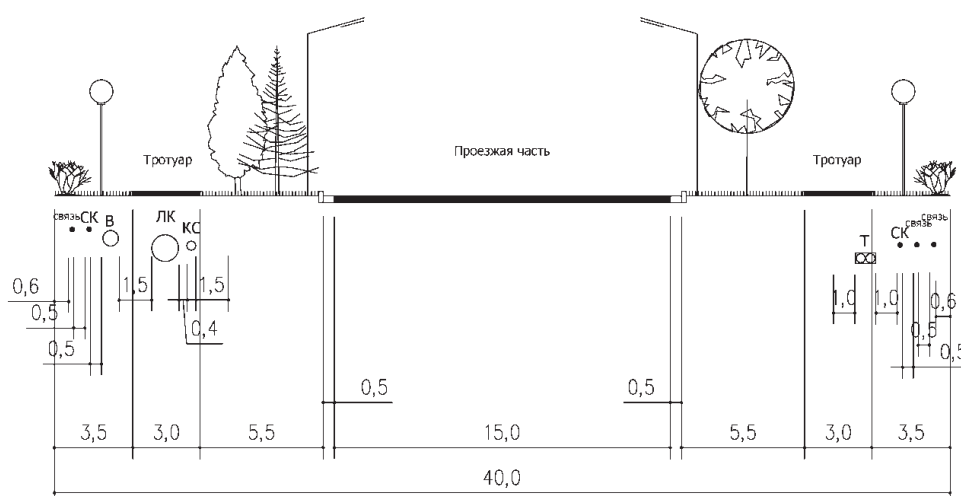
14	389432,36	3328708,71	131	390061,65	3329239,26
15	389416,99	3328722,39	132	390024,28	3329222,13
16	389223,31	3328887,45	133	390083,18	3329282,74
17	389183,29	3328843,50	134	389967,22	3329386,83
18	389353,24	3328699,17	135	389909,75	3329323,66
19	389343,63	3328689,28	136	389168,02	3328856,43
20	389420,95	3328623,34	137	389459,95	3329174,39
21	389753,65	3328462,94	138	389389,12	3329234,88
22	389799,71	3328515,89	139	389329,70	3329169,38
23	389682,80	3328614,96	140	389178,39	3328935,11
24	389638,25	3328562,83	141	389165,37	3328858,69
25	389621,47	3328577,06	142	389800,10	3329173,15
26	389666,99	3328630,30	143	389838,85	3329268,03
27	389490,75	3328779,21	144	389956,16	3329396,97
28	389442,10	3328726,61	145	389726,50	3329606,76
29	389428,30	3328733,77	146	389416,01	3329264,52
30	389479,03	3328788,63	147	389451,08	3329234,56
31	389430,90	3328829,31	148	390315,36	3329110,15
32	389413,29	3328842,48	149	390393,78	3329201,14
33	389282,78	3328952,79	150	390299,27	3329284,38
34	389234,09	3328899,29	151	390218,06	3329197,55
35	389809,55	3328527,20	152	390206,90	3329207,58
36	389857,79	3328582,63	153	390288,01	3329294,30
37	389737,31	3328684,77	154	390063,19	3329492,31
38	389689,50	3328628,95	155	389985,27	3329406,67
39	389675,20	3328642,99	156	389973,91	3329416,89
40	389724,60	3328700,79	157	390051,92	3329502,21
41	389552,04	3328847,02	158	389817,59	3329707,16
42	389500,59	3328790,54	159	389743,34	3329625,32
43	389488,88	3328799,96	160	390409,62	3329219,52
44	389540,56	3328856,69	161	390467,99	3329287,24
45	389344,68	3329020,79	162	390139,70	3329579,62
46	389293,41	3328964,47	163	390079,85	3329510,94
47	389433,10	3328846,40	164	390209,71	3329396,98
48	389440,25	3328841,05	165	390207,67	3329394,64
49	389870,26	3328596,97	166	390348,68	3329274,02
50	389922,00	3328656,44	167	390068,68	3329519,43
51	389800,54	3328758,87	168	390130,50	3329590,37
52	389749,60	3328699,26	169	389887,00	3329798,32
53	389734,40	3328712,26	170	389826,96	3329732,18
54	389785,77	3328772,35	171	390477,78	3329298,60
55	389617,20	3328916,03	172	390539,58	3329370,32
56	389563,00	3328857,39	173	390210,80	3329661,23
57	389552,80	3328869,93	174	390149,56	3329590,94
58	389605,40	3328926,84	175	390138,93	3329601,58
59	389410,80	3329091,31	176	390199,57	3329671,17
60	389357,63	3329033,41	177	389962,21	3329881,19
61	389935,26	3328671,68	178	389897,09	3329809,44
62	389986,66	3328730,76	179	389069,47	3328841,09
63	389862,40	3328831,24	180	389232,76	3329093,30
64	389813,66	3328774,22	181	388394,69	3329724,28
65	389801,91	3328783,56	182	388352,05	3329668,78
66	389850,82	3328840,61	183	388318,79	3329625,49
67	389681,30	3328985,37	184	388317,78	3329599,40
68	389630,12	3328930,00	185	388325,61	3329564,22
69	389618,22	3328942,18	186	388354,24	3329476,22
70	389668,36	3328996,42	187	388465,20	3329171,87
71	389603,86	3329049,24	188	388562,81	3329051,58
72	389473,82	3329159,92	189	388949,41	3328812,69
73	389424,35	3329106,06	190	389249,10	3329118,54
74	390000,74	3328745,10	191	389331,40	3329245,67
75	390053,29	3328806,09	192	389494,09	3329424,91
76	389935,52	3328908,33	193	389279,19	3329628,46
77	389875,35	3328846,54	194	389098,99	3329795,15
78	389863,61	3328855,99	195	388799,80	3329456,82
79	389939,17	3328933,58	196	388953,94	3329343,71
80	389754,08	3329093,87	197	388783,77	3329468,89
81	389681,14	3329012,38	198	389084,31	3329808,73
82	389669,76	3329022,11	199	388924,11	3329956,94
83	389743,36	3329104,40	200	388892,18	3329925,32
84	389700,25	3329143,60	201	388805,32	3329870,81
85	389624,59	3329058,26	202	388710,76	3329828,87
86	389616,80	3329064,48	203	388603,94	3329791,58
87	389692,85	3329150,34	204	388431,20	3329734,44
88	389677,63	3329164,16	205	389510,88	3329443,43
89	389511,15	3329193,36	206	389932,25	3329907,70
90	389490,93	3329171,40	207	389711,73	3330101,76
91	390067,66	3328822,75	208	389703,70	3330092,72

92	390113,38	3328875,89	209	389566,31	3330204,52
93	389998,96	3328973,49	210	389591,68	3330226,96
94	389950,52	3328923,74	211	389556,83	3330294,81
95	389949,65	3328944,35	212	389472,28	3330215,72
96	389984,72	3328980,38	213	389454,81	3330193,92
97	389796,32	3329141,07	214	389415,94	3330144,95
98	389764,08	3329105,06	215	389384,02	3330101,34
99	389750,04	3329111,85	216	389359,24	3330067,67
100	389780,68	3329146,10	217	389333,89	3330033,98
101	389696,05	3329160,94	218	389238,29	3329939,17
102	390133,01	3328898,57	219	389115,58	3329813,88
103	390184,34	3328958,13	220	389100,90	3329827,46
104	390076,99	3329054,67	221	389223,62	3329952,80
105	390019,85	3328995,11	222	389318,77	3330047,15
106	390005,64	3329001,97	223	389350,24	3330089,14
107	390064,32	3329063,13	224	389400,04	3330157,08
108	389972,14	3329146,96	225	389457,55	3330229,32
109	389823,98	3329191,95	226	389547,33	3330313,31
110	389813,36	3329165,96	227	389463,29	3330477,73
111	390197,39	3328973,29	228	389421,93	3330479,97
112	390256,51	3329041,88	229	389342,92	3330465,97
113	390154,12	3329131,11	230	389302,50	3330445,19
114	390091,11	3329068,88	231	389201,89	3330336,49
115	390079,79	3329078,80	231	389073,89	3330137,85
116	390142,75	3329140,96	232	389022,76	3330062,37
117	390048,51	3329225,53	233	388942,49	3329974,00

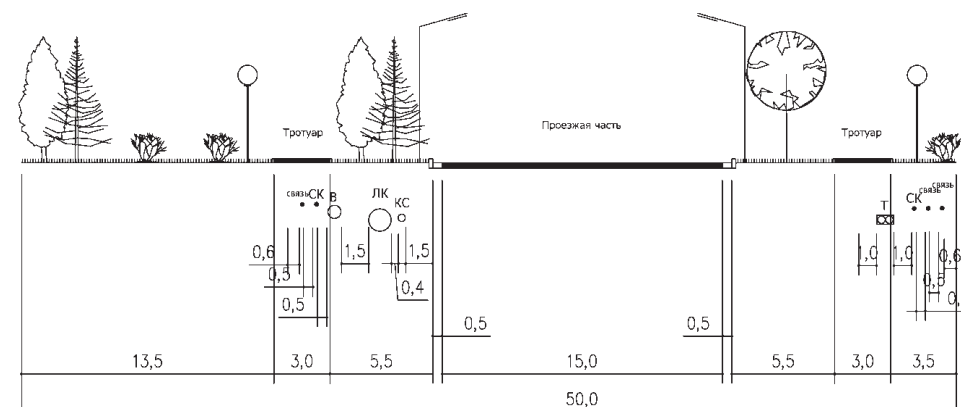
**ПОПЕРЕЧНЫЕ ПРОФИЛИ УЛИЦ И ДОРОГ В КРАСНЫХ ЛИНИЯХ
МАГИСТРАЛЬНЫЕ УЛИЦЫ ОБЩЕГОРОДСКОГО ЗНАЧЕНИЯ РЕГУЛИРУЕМОГО
ДВИЖЕНИЯ. ПЕР. 5-Й СОВЕТСКИЙ (СЕЧЕНИЕ РАЗРЕЗА 1-1)**



**МАГИСТРАЛЬНАЯ УЛИЦА РАЙОННОГО ЗНАЧЕНИЯ.
УЛИЦА ТОМСОНА (СЕЧЕНИЕ РАЗРЕЗА 2-2)**

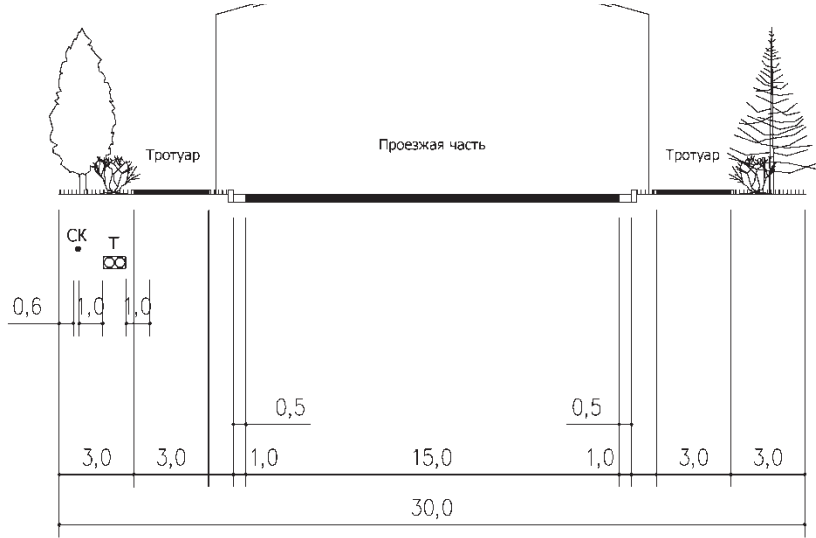


**МАГИСТРАЛЬНАЯ УЛИЦА РАЙОННОГО ЗНАЧЕНИЯ. УЛИЦА ТОМСОНА
(СЕЧЕНИЕ РАЗРЕЗА 3-3)**

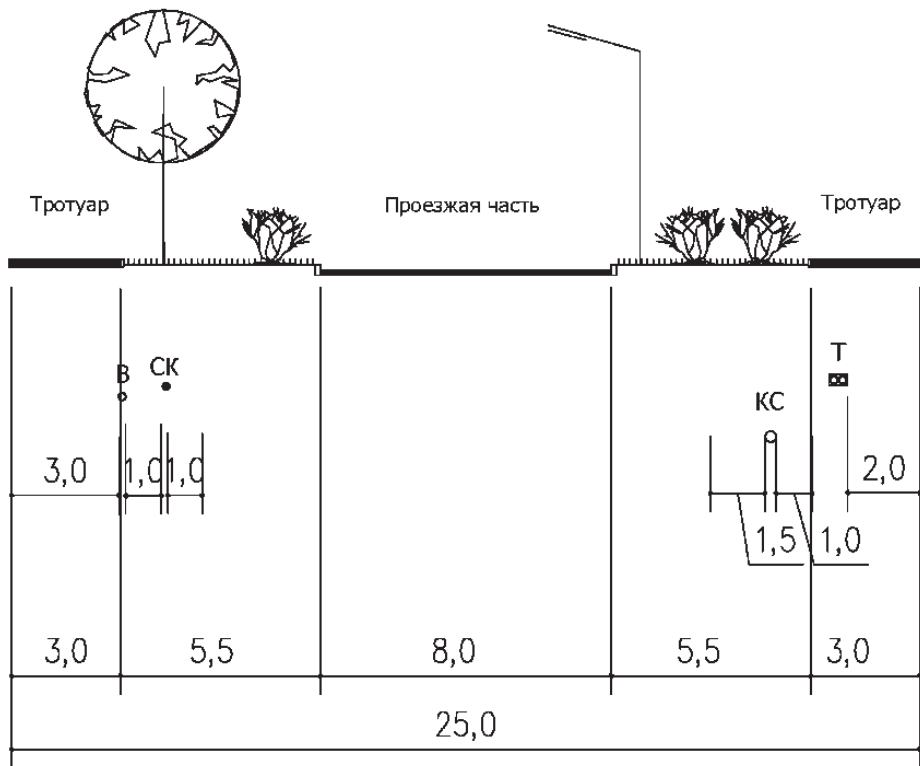




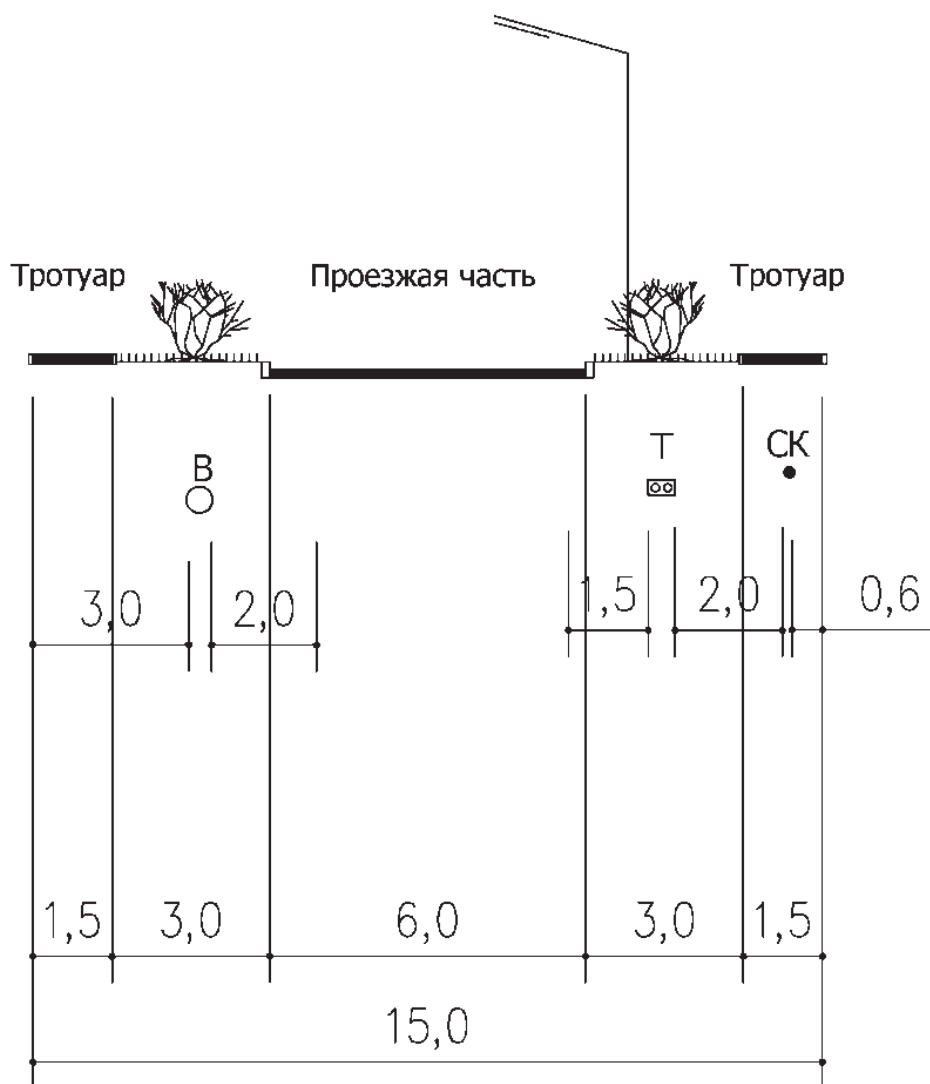
МАГИСТРАЛЬНАЯ УЛИЦА РАЙОННОГО ЗНАЧЕНИЯ. УЛИЦА БАУМАНА (СЕЧЕНИЕ РАЗРЕЗА 4-4)



УЛИЦА МЕСТНОГО ЗНАЧЕНИЯ (СЕЧЕНИЕ РАЗРЕЗА 5-5)



УЛИЦА МЕСТНОГО ЗНАЧЕНИЯ. УЛ. ОДЕССКАЯ (СЕЧЕНИЕ РАЗРЕЗА 6-6)



Приложение № 6
к постановлению администрации города Иркутска от
04.09.2017 № 031-06-864/7

ПРОЕКТ ПЛАНИРОВКИ ТЕРРИТОРИИ ПЛАНИРОВОЧНОГО ЭЛЕМЕНТА Л-04-25
ЧЕРТЕЖ МЕЖЕВАНИЯ ТЕРРИТОРИИ



Приложение № 7
к постановлению администрации города Иркутска от
04.09.2017 № 031-06-864/7

ПЕРЕЧЕНЬ И СВЕДЕНИЯ О ПЛОЩАДИ ОБРАЗУЕМЫХ ЗЕМЕЛЬНЫХ УЧАСТКОВ

Условный номер земельного участка	Площадь, кв. м	Вид разрешенного использования (числовое обозначение 1)	Возможные способы образования земельных участков	
			Способы образования	Исходные земли и (или) земельные участки (условный номер и (или) кадастровый номер)
ОБРАЗУЕМЫЕ ЗЕМЕЛЬНЫЕ УЧАСТКИ, КОТОРЫЕ БУДУТ ОТНЕСЕНЫ К ТЕРРИТОРИЯМ ОБЩЕГО ПОЛЬЗОВАНИЯ ИЛИ ИМУЩЕСТВУ ОБЩЕГО ПОЛЬЗОВАНИЯ 2				
1 этап межевания территории				
ЗУ УДС:1	13895,0	Автомобильный транспорт (7.2)	образование земельного участка путем перераспределения	38:36:000003:15848, земли, государственная собственность на которые не разграничена
ЗУ УДС:2	12406,0	Автомобильный транспорт (7.2)	образуемые земельные участки	земли, государственная собственность на которые не разграничена
ЗУ УДС:3	7643,0	Автомобильный транспорт (7.2)	образование земельного участка путем перераспределения	38:36:000003:15859, земли, государственная собственность на которые не разграничена
ЗУ УДС:4	3592,0	Автомобильный транспорт (7.2)	образуемые земельные участки	земли, государственная собственность на которые не разграничена
ЗУ УДС:5	2237,0	Автомобильный транспорт (7.2)	образуемые земельные участки	земли, государственная собственность на которые не разграничена
ЗУ УДС:6	12507,0	Автомобильный транспорт (7.2)	образование земельного участка путем перераспределения	38:36:000003:15847, земли, государственная собственность на которые не разграничена
ЗУ УДС:7	1165,0	Автомобильный транспорт (7.2)	образуемые земельные участки	земли, государственная собственность на которые не разграничена
ЗУ УДС:8	847,0	Автомобильный транспорт (7.2)	образуемые земельные участки	земли, государственная собственность на которые не разграничена
ЗУ УДС:9	1318,0	Автомобильный транспорт (7.2)	образуемые земельные участки	земли, государственная собственность на которые не разграничена
ЗУ УДС:10	2018,0	Автомобильный транспорт (7.2)	образуемые земельные участки	земли, государственная собственность на которые не разграничена



ПЕРЕЧЕНЬ И СВЕДЕНИЯ О ЗЕМЕЛЬНЫХ УЧАСТКАХ, ПОДЛЕЖАЩИХ ИЗЪЯТИЮ

Проектом межевания территории предлагается к изъятию 18 земельных участков, поставленных на государственный кадастровый учет.

№ п.п.	Кадастровый номер земельного участка предлагаемого к изъятию	Площадь зем.участка, кв.м	Вид права зем. участка	Наименование объекта, под который изымается земельный участок
1	38:36:000003:250	747,0	Частная собственность	Улично-дорожная сеть
2	38:36:000003:326	644,0	Частная собственность	Улично-дорожная сеть
3	38:36:000003:1222	651,0	Частная собственность	Улично-дорожная сеть
4	38:36:000003:1996	692,0	Сведения отсутствуют	Улично-дорожная сеть
5	38:36:000003:15534	1196,0	Частная собственность	Улично-дорожная сеть
6	38:36:000003:2135	724,0	Частная собственность	Дошкольное, начальное и среднее общее образование
7	38:36:000003:262	694,0	Частная собственность	Дошкольное, начальное и среднее общее образование
8	38:36:000003:15168	631,0	Частная собственность	Дошкольное, начальное и среднее общее образование
9	38:36:000003:1480	586,0	Частная собственность	Дошкольное, начальное и среднее общее образование
10	38:36:000003:151	1571,0	Частная собственность	Дошкольное, начальное и среднее общее образование
11	38:36:000003:2124	663,0	Частная собственность	Дошкольное, начальное и среднее общее образование
12	38:36:000003:1914	705,0	Частная собственность	Дошкольное, начальное и среднее общее образование
13	38:36:000003:15806	660,0	Частная собственность	Дошкольное, начальное и среднее общее образование
14	38:36:000003:1488	1324,0	Частная собственность	Дошкольное, начальное и среднее общее образование
15	38:36:000003:1487	1350,0	Частная собственность	Дошкольное, начальное и среднее общее образование
16	38:36:000003:1485	1213,0	Частная собственность	Дошкольное, начальное и среднее общее образование
17	38:36:000003:240	1937,0	Частная собственность	Дошкольное, начальное и среднее общее образование
18	38:36:000003:13637	60,0	Сведения отсутствуют	Улично-дорожная сеть

Проектом межевания территории предусмотрено образование земельных участков, в отношении которых предполагаются резервирование и (или) изъятие для государственных или муниципальных нужд.

Условный номер образуемого земельного участка	Площадь, кв. м	Наименование объекта, под который изымается земельный участок
2:19:1-2	115,0	Улично-дорожная сеть
ЗУ 19:3	126,0	Улично-дорожная сеть
ЗУ 19:5	162,0	Улично-дорожная сеть
2:19:6-2	122,0	Улично-дорожная сеть
ЗУ 19:8	131,0	Улично-дорожная сеть
2:19:10-2	139,0	Улично-дорожная сеть
2:19:11-2	240,0	Улично-дорожная сеть
ЗУ 20:3	330,0	Улично-дорожная сеть
ЗУ 20:5	340,0	Улично-дорожная сеть
ЗУ 20:6	724,0	Улично-дорожная сеть
2:20:8-2	331,0	Улично-дорожная сеть
ЗУ 20:11	317,0	Улично-дорожная сеть
ЗУ 20:14	367,0	Улично-дорожная сеть
ЗУ 20:18	371,0	Улично-дорожная сеть
ЗУ 21:2	840,0	Улично-дорожная сеть
2:21:1-2	35,0	Улично-дорожная сеть
ЗУ 21:3	960,0	Улично-дорожная сеть
ЗУ 18:8	700,0	Улично-дорожная сеть
ЗУ 18:2	603,0	Улично-дорожная сеть
2:18:13	9,0	Улично-дорожная сеть
ЗУ 30:8	1907,0	Здравоохранение
ЗУ 30:9	1880,0	Здравоохранение
ЗУ 30:10	1924,0	Здравоохранение
ЗУ 30:11	1874,0	Здравоохранение
ЗУ 30:19	1435,0	Дошкольное, начальное и среднее общее образование
ЗУ 30:24	664,0	Дошкольное, начальное и среднее общее образование
ЗУ 30:25	2058,0	Дошкольное, начальное и среднее общее образование
ЗУ 30:26	1050,0	Дошкольное, начальное и среднее общее образование
ЗУ 30:27	1047,0	Дошкольное, начальное и среднее общее образование
ЗУ 30:28	1950,0	Дошкольное, начальное и среднее общее образование
ЗУ 30:29	1066,0	Дошкольное, начальное и среднее общее образование
ЗУ 30:30	1067,0	Дошкольное, начальное и среднее общее образование
ЗУ 30:31	1973,0	Дошкольное, начальное и среднее общее образование
ЗУ 30:32	659,0	Дошкольное, начальное и среднее общее образование
ЗУ 30:34	670,0	Дошкольное, начальное и среднее общее образование
ЗУ 30:36	745,0	Дошкольное, начальное и среднее общее образование
ЗУ 30:37	603,0	Дошкольное, начальное и среднее общее образование
ЗУ 30:39	600,0	Дошкольное, начальное и среднее общее образование
ЗУ 39:5	10789,0	Улично-дорожная сеть
ЗУ 39:8	9306,0	Улично-дорожная сеть
ЗУ 39:12	32808,0	Дошкольное, начальное и среднее общее образование
ЗУ 39:13	9800,0	Дошкольное, начальное и среднее общее образование
ЗУ 39:15	9120,0	Улично-дорожная сеть
ЗУ 40:34	1421,0	Улично-дорожная сеть
ЗУ 40:38	1508,0	Улично-дорожная сеть
ЗУ 40:39	4800,0	Дошкольное, начальное и среднее общее образование
ЗУ 40:41	701,0	Улично-дорожная сеть
ЗУ 40:43	3370,0	Спорт

РОССИЙСКАЯ ФЕДЕРАЦИЯ АДМИНИСТРАЦИЯ ГОРОДА ИРКУТСКА ПОСТАНОВЛЕНИЕ

от 04.09.2017

№ 031-06-865/7

О персональном составе городской комиссии по делам несовершеннолетних и защите их прав в городе Иркутске

Руководствуясь ст. ст. 19, 20 Федерального закона «Об общих принципах организации местного самоуправления в Российской Федерации», Законом Иркутской области «О наделении органов местного самоуправления областными государственными полномочиями по определению персонального состава и обеспечению деятельности районных (городских), районных в городах комиссий по делам несовершеннолетних и защите их прав», Законом Иркутской области «О порядке создания и осуществления деятельности комиссий по делам несовершеннолетних и защите их прав в Иркутской области», постановлением Правительства Иркутской области от 28.05.2012 г.

№ 263-пп «Об определении количества районных (городских), районных в городах комиссий по делам несовершеннолетних и защите их прав, создаваемых в муниципальном образовании Иркутской области, территории, на которую распространяются полномочия соответствующей комиссии, а также конкретного количества членов соответствующей комиссии», ст. ст. 37, 38, 42 Устава города Иркутска, администрация города Иркутска

ПОСТАНОВЛЯЕТ:

1. Утвердить персональный состав городской комиссии по делам несовершеннолетних и защите их прав в городе Иркутске (Приложение № 1).
2. Управлению по информационной политике администрации города Иркутска опубликовать настоящее постановление с приложением.
3. Контроль за исполнением настоящего постановления возложить на заместителя мэра-председателя комитета по социальной политике и культуре администрации города Иркутска.

Мэр города Иркутска

Д.В. Бердников

Приложение № 1
к постановлению администрации города Иркутска от
04.09.2017 № 031-06-865/7

ПЕРСОНАЛЬНЫЙ СОСТАВ ГОРОДСКОЙ КОМИССИИ ПО ДЕЛАМ НЕСОВЕРШЕННОЛЕТНИХ И ЗАЩИТЕ ИХ ПРАВ В ГОРОДЕ ИРКУТСКЕ

Председатель комиссии:

- Эдельман Татьяна Николаевна — заместитель мэра-председателя комитета по социальной политике и культуре администрации города Иркутска.

Заместитель председателя:

- Баракина Анна Васильевна — главный специалист-юрист комитета по социальной политике и культуре администрации города Иркутска.

Ответственный секретарь:

- Соболева Ольга Вадимовна — главный специалист комитета по социальной политике и культуре администрации города Иркутска.

Члены комиссии:

- Выговский Евгений Леонидович — главный врач Областного государственного автономного учреждения здравоохранения «Медсанчасть ИАПО», депутат Думы города Иркутска.

- Еременко Елена Анатольевна — старший инспектор группы по делам несовершеннолетних отдела участковых уполномоченных полиции и по делам несовершеннолетних межмуниципального управления МВД России «Иркутское» (по согласованию).

- Жегульская Наталья Леонидовна — заместитель директора Областного государственного казенного учреждения Центр занятости населения города Иркутска (по согласованию).

- Кокарев Андрей Александрович — заместитель начальника отдела организационной работы Областного государственного казенного учреждения «Управление социальной защиты населения по городу Иркутску» (по согласованию).

- Кулинич Светлана Васильевна — Председатель Иркутского областного отделения Общероссийского общественного благотворительного фонда «Российский детский фонд» (по согласованию);

- Лунькова Наталья Михайловна — заместитель начальника управления-начальник отдела по работе с муниципальными учреждениями управления культуры комитета по социальной политике и культуре администрации города Иркутска.

- Наумова Ирина Юрьевна — начальник отдела по делам несовершеннолетних линейного отдела на ст. Иркутск-пассажирский Восточно-Сибирского линейного управления министерства внутренних дел Российской Федерации на транспорте (по согласованию).

- Новикова Альбина Павловна — заместитель начальника департамента образования комитета по социальной политике и культуре администрации города Иркутска.

- Попова Вера Леонидовна — инспектор отдела по контролю за исполнением наказаний, не связанных с изоляцией осужденных от общества Главного управления федеральной службы исполнения наказаний России по Иркутской области (по согласованию).

- Самсоненко Анна Валентиновна — начальник отдела семейного жизнеустройства несовершеннолетних граждан по городу Иркутску Межрайонного управления министерства социального развития, опеки и попечительства Иркутской области № 1 (по согласованию).

- Тарабан Наталья Валентиновна — начальник департамента здравоохранения и социальной помощи населению комитета по социальной политике и культуре администрации города Иркутска.

- Шапочкин Александр Вячеславович — заместитель начальника управления-начальник отдела по молодежной политике управления по физической культуре, спорту и молодежной политике комитета по социальной политике и культуре администрации города Иркутска.

- Шубкина Олеся Викторовна — директор Областного государственного казенного учреждения «Центр профилактики наркомании».

- Эверт Дмитрий Александрович — начальник управления по физической культуре, спорту и молодежной политике комитета по социальной политике и культуре администрации города Иркутска.

РОССИЙСКАЯ ФЕДЕРАЦИЯ АДМИНИСТРАЦИЯ ГОРОДА ИРКУТСКА ПОСТАНОВЛЕНИЕ

от 04.09.2017

№ 031-06-869/7

О проекте решения Думы города Иркутска «О внесении изменений в решение Думы города Иркутска от 21.03.2016 г. № 006-20-190279/6 «Об утверждении местных нормативов градостроительного проектирования города Иркутска»

В целях приведения муниципального правового акта города Иркутска в соответствие с действующим законодательством Российской Федерации, руководствуясь ст. ст. 29.1, 29.2, 29.4 Градостроительного кодекса Российской Федерации, ст. 16 Федерального закона «Об общих принципах организации местного самоуправления в Российской Федерации», Федеральным законом «О внесении изменений в отдельные законодательные акты Российской Федерации в части совершенствования государственного регулирования организации отдыха и оздоровления детей», постановлением Правительства Иркутской области от 23.12.2016 г. № 825-пп «О внесении изменений в региональные нормативы градостроительного проектирования Иркутской области», ст. ст. 37, 38, 42 Устава города Иркутска, постановлением администрации города Иркутска от 17.08.2015 г. № 031-06-758/5 «Об утверждении Положения о порядке подготовки и утверждения местных нормативов градостроительного проектирования города Иркутска и внесения в них изменений», администрация города Иркутска

ПОСТАНОВЛЯЕТ:

1. Одобрить и внести на рассмотрение Думы города Иркутска проект решения Думы города Иркутска «О внесении изменений в решение Думы города Иркутска от 21.03.2016 г. № 006-20-190279/6 «Об утверждении местных нормативов градостроительного проектирования города Иркутска» (Приложение № 1).

2. Заместителю мэра — председателю комитета по градостроительной политике администрации города Иркутска выступить на заседании Думы города Иркутска с докладом по вопросу принятия решения Думы города Иркутска «О внесении изменений в решение Думы города Иркутска от 21.03.2016 г. № 006-20-190279/6 «Об утверждении местных нормативов градостроительного проектирования города Иркутска».



3. Контроль за исполнением настоящего постановления возложить на заместителя мэра — председателя комитета по градостроительной политике администрации города Иркутска.

Мэр города Иркутска

Д.В. Бердников

ПРОЕКТ

Приложение № 1
к постановлению администрации города Иркутска от
04.09.2017 № 301-06-869/17

РОССИЙСКАЯ ФЕДЕРАЦИЯ

Г. ИРКУТСК

ГОРОДСКАЯ ДУМА

РЕШЕНИЕ

О внесении изменений в решение Думы города Иркутска от 21.03.2016 г. № 006-20-190279/6 «Об утверждении местных нормативов градостроительного проектирования города Иркутска»

Принято на _____ заседании Думы города Иркутска _____го созыва «____» _____20__ г.

В целях приведения муниципального правового акта города Иркутска в соответствие с действующим законодательством Российской Федерации, руководствуясь ст. ст. 29.1, 29.2, 29.4 Градостроительного кодекса Российской Федерации, ст. 16 Федерального закона «Об общих принципах организации местного самоуправления в Российской Федерации», Федеральным законом «О внесении изменений в отдельные законодательные акты Российской Федерации в части совершенствования государственного регулирования организации отдыха и оздоровления детей», постановлением Правительства Иркутской области от 23.12.2016 г. № 825-пп «О внесении изменений в региональные нормативы градостроительного проектирования Иркутской области», ст. ст. 31, 32 Устава города Иркутска, постановлением администрации города Иркутска от 17.08.2015 г. № 031-06-758/5 «Об утверждении Положения о порядке подготовки и утверждения местных нормативов градостроительного проектирования города Иркутска и внесения в них изменений», Дума города Иркутска

РЕШИЛА:

1. Внести в решение Думы города Иркутска от 21.03.2016 г. № 006-20-190279/6 «Об утверждении местных нормативов градостроительного проектирования города Иркутска» (далее — решение), следующие изменения:

1) в разделе 1 «РАСЧЕТНЫЕ ПОКАЗАТЕЛИ МЕСТНЫХ НОРМАТИВОВ ГРАДОСТРОИТЕЛЬНОГО ПРОЕКТИРОВАНИЯ» части I Приложения № 1 к решению:

а) пункт 1.2.3 изложить в следующей редакции:
«1.2.3 Объекты культуры и досуга
Минимально допустимый уровень обеспеченности населения городского округа объектами культуры и досуга принимается по таблице 1.3.

Таблица 1.3 Минимально допустимый уровень обеспеченности населения городского округа объектами культуры и досуга

Наименование объектов	Единица измерения	Показатель
1	2	3
Муниципальные библиотеки	объект	общедоступная: 1 на 20 тыс. чел, детская: 1 на 10 тыс. детей
Учреждения культурно-досугового типа	зрительское место на 1 тыс. чел.	84

Учреждения культурно-досугового типа. В качестве сетевых единиц учреждений культурно-досугового типа учитываются самостоятельные учреждения (дома культуры, социально-культурные, культурно-досуговые комплексы, театры и др.) и обособленные отделы.

Максимально допустимый уровень территориальной доступности объектов культуры и досуга для населения принимается по таблице 1.4.

Таблица 1.4 Максимально допустимый уровень территориальной доступности объектов культуры и досуга для населения

Наименование объектов	Единица измерения	Показатель
1	2	3
Муниципальные библиотеки	м	800
Учреждения культурно-досугового типа	м	800

»; б) в абзаце втором пункта 1.2.5 слово «здоровоохранения» заменить словами «физической культуры и массового спорта»;

в) пункт 1.2.7 изложить в следующей редакции:
«1.2.7 Объекты торговли
Минимально допустимый уровень обеспеченности населения городского округа объектами торговли принимается по таблице 1.11.

Таблица 1.11 Минимально допустимый уровень обеспеченности населения городского округа объектами торговли

Наименование объектов	Единица измерения	Показатель
1	2	3
Торговые объекты местного значения	объект	1481

Максимально допустимый уровень территориальной доступности для населения объектов торговли принимается по таблице 1.12.

Таблица 1.12 Максимально допустимый уровень территориальной доступности объектов торговли

Наименование объектов	Единица измерения	Показатель
1	2	3
Торговые объекты местного значения	м	250

»; г) пункт 1.2.11 изложить в следующей редакции:
«1.2.11 Объекты связи

Минимально допустимый уровень обеспеченности населения объектами связи: укрупненными до-ставочными отделениями связи, узлами связи, почтамтами, телеграфами, телефонными станциями, объектами телевидения принимается по таблице 1.18.

Таблица 1.18 Минимально допустимый уровень обеспеченности населения объектами связи

Группы отделений связи	Показатель
1	2
IV-V	1 объект на 9 тыс. чел.
III-IV	1 объект на 9 — 18 тыс. чел.
II-III	1 объект на 20 — 25 тыс. чел.

»; 2) в разделе 3 «Определение перечня объектов местного значения городского округа, в отношении которых устанавливается совокупность расчетных показателей» части II Приложения № 1 к решению: а) в пункте 13 слова «а также организация отдыха детей в каникулярное время;» заменить словами «а также осуществление в пределах своих полномочий мероприятий по обеспечению организации отдыха детей в каникулярное время, включая мероприятия по обеспечению безопасности их жизни и здоровья.»;

б) абзац третий пункта 15 изложить в следующей редакции:
«В соответствии с постановлением Правительства Российской Федерации от 09.04.2016 г. № 291 «Об утверждении Правил установления субъектами Российской Федерации нормативов минимальной обеспеченности населения площадью торговых объектов и методики расчета нормативов минимальной обеспеченности населения площадью торговых объектов, а также о признании утратившим силу постановления Правительства Российской Федерации от 24 сентября 2010 г. № 754» уполномоченным органом государственной власти Иркутской области устанавливаются нормативы:
— минимальной обеспеченности населения площадью стационарных торговых объектов;
— минимальной обеспеченности населения площадью торговых объектов местного значения;
— минимальной обеспеченности населения площадью нестационарных торговых объектов;
— минимальной обеспеченности населения площадью торговых мест, используемых для осуществления деятельности по продаже продовольственных товаров на розничных рынках.»;
в) абзац четвертый пункта 15 изложить в следующей редакции: «Указанные нормативы определяют нижние (минимальные) пороги обеспеченности населения площадью торговых объектов.»;
г) таблицу 3.2. изложить в следующей редакции:
«Таблица 3.2 Перечень объектов местного значения городского округа, включенных в муниципальные программы

Наименование объектов	Наименование муниципальных программ
1	2
Объекты, создающиеся за счет бюджетных средств полностью или частично	
Объекты муниципального управления	-
Жилой фонд	
объекты муниципального жилищного фонда	Муниципальная программа «Жилище на 2013 — 2019 годы»
Учреждения и предприятия обслуживания	
объекты здравоохранения (аптеки)	-
объекты образования	Муниципальная программа «Строительство объектов социальной сферы на 2013 — 2019 годы»
объекты отдыха в каникулярное время	-
объекты культуры и досуга, в том числе библиотеки	-
муниципальные архивы	-
объекты физкультуры и спорта	Муниципальная программа «Здоровое поколение на 2013 — 2019 годы» Муниципальная программа «Строительство объектов социальной сферы на 2013 — 2019 годы»
зоны массового кратковременного отдыха	-
объекты связи	-
объекты, предоставляющие ритуальные услуги	-
места захоронения	-
Озелененные территории общего пользования	Муниципальная программа «Эко-логичный город на 2013 — 2019 годы»
Проходы (проезды) к водным объектам общего пользования и их береговым полосам	-
Транспорт	
автомобильные дороги местного значения в границах городского округа	Муниципальная программа «Дороги города Иркутска на 2013 — 2019 годы»
сеть общественного транспорта	Муниципальная программа «Дороги города Иркутска на 2013 — 2019 годы» Муниципальная программа «Доступная среда для инвалидов и маломобильных групп населения города Иркутска на 2016-2019 годы»
сооружения и устройства для хранения транспортных средств	-
Инженерное обеспечение	
объекты электроснабжения	Муниципальная программа «Энергосбережение и повышение энергетической эффективности в городе Иркутске на 2016-2019 годы» Долгосрочная целевая программа «Системы жизнеобеспечения города Иркутска на 2013 — 2019 годы»
объекты теплоснабжения	Муниципальная программа «Энергосбережение и повышение энергетической эффективности в городе Иркутске на 2016-2019 годы» Долгосрочная целевая программа «Системы жизнеобеспечения города Иркутска на 2013 — 2019 годы»
объекты газоснабжения	-
объекты водоснабжения	Муниципальная программа «Развитие сектора индивидуальной жилой застройки города Иркутска на период 2013-2019 годы» Муниципальная программа «Энергосбережение и повышение энергетической эффективности в городе Иркутске на 2016-2019 годы» Долгосрочная целевая программа «Системы жизнеобеспечения города Иркутска на 2013 — 2019 годы»
объекты водоотведения	Долгосрочная целевая программа «Системы жизнеобеспечения города Иркутска на 2013 — 2019 годы»
объекты, предназначенные для сбора твердых коммунальных отходов (контейнеры)	-
Объекты, создающиеся за счет доходов от предпринимательской деятельности	
Жилой фонд	
объекты частного жилищного строительства	-
Объекты, обеспечивающие условия для расширения рынка сельскохозяйственной продукции, сырья и продовольствия	-
Объекты малого и среднего предпринимательства	-
Учреждения и предприятия обслуживания	-
объекты торговли	-
объекты общественного питания	-
объекты бытового обслуживания	-
Транспорт	-
объекты, обеспечивающие грузоперевозки	-

»; 3) в разделе 4 «Обоснование расчетных показателей минимально допустимого уровня обеспеченности объектами местного значения городского округа, иными объектами местного значения населения городского округа и перечня расчетных показателей максимально допустимого уровня территориальной доступности таких объектов для населения городского округа» части II Приложения № 1 к решению:



а) дополнить абзацем третьим следующего содержания:

«Для определения расчетных показателей максимально допустимого уровня территориальной доступности объектов местного значения — учреждений и предприятий обслуживания используется система объектов обслуживания, основанная на ступенчатости общественного обслуживания: учреждения и предприятия повседневного, периодического и эпизодического пользования. Состав основных социально-культурно-бытовых учреждений и предприятий по ступеням и территориям обслуживания приведен в таблице 4.1.1.

Таблица 4.1.1. Состав основных социально-культурно-бытовых учреждений и предприятий по ступеням и территориям обслуживания

Виды обслуживания	Состав социально-культурно-бытовых учреждений и предприятий по ступеням и территориям обслуживания			
	Повседневного пользования	Периодического пользования		Эпизодического пользования
	Квартал, микрорайон	Район	Округ	Город
1. Учреждения образования	Детские дошкольные учреждения и общеобразовательные школы	Детские школы искусств и творчества	Специализированные ДДУ и школьные учреждения, дома детского творчества, школы: искусств, музыкальные, художественные	
2. Учреждения здравоохранения	Аптечный пункт	Аптека		
3. Учреждения культуры и искусства	Учреждения клубного типа, филиалы библиотек	Клубы по интересам, досуговые центры, библиотеки для взрослых и детей	Многопрофильные центры учреждения клубного типа, кинотеатры, музейно-выставочные залы, городские библиотеки, залы аттракционов игровых и автоматов	Музейно-выставочные центры, театры, многофункциональные культурно-зрелищные центры, концертные залы, специализированные библиотеки, архивы
4. Физкультурно-спортивные сооружения	Открытые спортивные площадки	Стадионы, спортзалы	Спортивные центры, открытые и закрытые спортзалы, теннисные корты	Спортивные комплексы открытые и закрытые, бассейны, специализированные спортивные сооружения
5. Торговля и общественное питание	Магазины товаров повседневного спроса, пункты общественного питания	Магазины продовольственных и промышленных товаров, предприятия общественного питания	Торговые центры, мелко-оптовые и розничные рынки и базы, рестораны, кафе и т.д.	Торговые комплексы, оптовые и розничные рынки, ярмарки, рестораны, бары и т.д.
6. Учреждения бытового и коммунального обслуживания	Приемные пункты бытового обслуживания и прачечные-химчистки, отделения связи	Предприятия бытового обслуживания, прачечные-химчистки самообслуживания	Специализированные предприятия бытового обслуживания, фабрики-прачечные, химчистки	
7. Озелененные территории общего пользования, места массового отдыха	Скверы, бульвары	Районный парк	Городской парк, лесопарк	Зона массового кратковременного отдыха

Объекты повседневного пользования располагаются в радиусе пешеходной доступности, объекты периодического пользования — в радиусе 30-45-минутной транспортной доступности, объекты эпизодического пользования располагаются в радиусе 1-1,5-часовой транспортной доступности, для отдельных видов обслуживания — до 2 часов.»;

б) в пункте 4.2.2. пункта 4.2. слова «Согласно п. 97 раздела XVII части II Региональных нормативов градостроительного проектирования, утвержденных постановлением Правительства Иркутской области от 30.12.2014 N 712-пп (таблица 40), учреждения дополнительного образования являются учреждениями периодического пользования и должны размещаться в пределах 30 — 45 минутной транспортной доступности. Максимально допустимый уровень транспортной доступности специализированных учреждений дополнительного образования детей на территории городского округа 30 мин.» заменить словами «Учреждения дополнительного образования являются учреждениями периодического пользования (таблица 4.1.1) и должны размещаться в пределах 30-45 минутной транспортной доступности. Максимально допустимый уровень транспортной доступности специализированных учреждений дополнительного образования детей на территории городского округа 30 мин.»;

в) пункт 4.2.3. изложить в следующей редакции:

«4.2.3. Объекты культуры и досуга

Учреждения культурно-досугового типа. В качестве сетевых единиц учреждений культурно-досугового типа учитываются самостоятельные учреждения (дома культуры, социально-культурные и культурно-досуговые комплексы, театры и др.) и обособленные отделы.

Минимально допустимый уровень обеспеченности населения городского округа объектами культуры и досуга принимается по таблице 4.3.

Таблица 4.3 Минимально допустимый уровень обеспеченности населения городского округа объектами культуры и досуга

Наименование объектов	Единица измерения	Показатель (расчет)	Обоснование
1	2	3	4
Муниципальные библиотеки	объект	общедоступная: 1 на 20 тыс. чел, детская: 1 на 10 тыс. детей	Распоряжение Правительства РФ от 03.07.1996 г. № 1063-Р «О социальных нормативах и нормах»
Учреждения культурно-досугового типа	зрительское место на 1 тыс. чел.	$P=80 \cdot 1,05 = 84$	«СП 42.13330.2011. Свод правил. Градостроительство. Планировка и застройка городских и сельских поселений. Актуализированная редакция СНиП 2.07.01-89*»

Формула расчета $P = P_6 \cdot K_p$, где

P — расчетные показатели минимально допустимого уровня обеспеченности объектов местного значения,

P_6 — базовые показатели обеспеченности объектами,

K_p — зональный коэффициент демографического развития, установленный в п. 97 раздела XVII части II Региональных нормативов градостроительного проектирования, утвержденных постановлением Правительства Иркутской области от 30.12.2014 г. №712-пп (таблица 36).

Учреждения клубного типа и библиотеки являются объектами повседневного пользования и для них устанавливается пешеходная доступность (таблица 4.1.1).

Максимально допустимый уровень доступности объектов культуры и досуга для населения принимается по таблице 4.4.

Таблица 4.4 Максимально допустимый уровень территориальной доступности объектов культуры и досуга для населения

Наименование объектов	Единица измерения	Показатель	Обоснование
1	2	3	4
Муниципальные библиотеки	м	800	Ступени обслуживания (таблица 4.1.1)
Учреждения культурно-досугового типа	м	800	

»;

г) в пункте 4.2.4. таблицу 4.6 изложить в следующей редакции:

«Таблица 4.6 Максимально допустимый уровень территориальной доступности архивов для населения

Наименование объектов	Единица измерения	Показатель	Обоснование
1	2	3	4
Муниципальные архивы	ч	2-часовая транспортная доступность	Ступени обслуживания (таблица 4.1.1)

»;

д) пункт 4.2.5. изложить в следующей редакции:

«4.2.5. Объекты физкультуры и спорта

Минимально допустимый уровень обеспеченности населения городского округа объектами физкультуры и спорта принимается по таблице 4.7.

Таблица 4.7 Минимально допустимый уровень обеспеченности населения городского округа объектами физкультуры и спорта

Наименование	Единица измерения	Показатель (расчет)	Обоснование
1	2	3	4
Спортивные залы	м ² площади пола на 1 тыс. чел.	$P=70 \cdot 1,05 = 73,5$	«СП 42.13330.2011. Свод правил. Градостроительство. Планировка и застройка городских и сельских поселений. Актуализированная редакция СНиП 2.07.01-89*»
Плавательные бассейны	м ² зеркала воды на 1 тыс. чел.	$P=22,5 \cdot 1,05 = 23,6$	
Плоскостные сооружения	м ² плоскостных сооружений на 1 тыс. чел.	$P=1950 \cdot 1,05 = 2047,5$	Распоряжение Правительства РФ от 03.07.1996 г. № 1063-Р «О социальных нормативах и нормах»
Стадионы			Предложение органов местного самоуправления
городского значения	объект	2	
районного значения	объект на округ	1	

Формула расчета $P = P_6 \cdot K_p$, где

P — расчетные показатели минимально допустимого уровня обеспеченности объектов здравоохранения местного значения,

P_6 — базовые показатели обеспеченности объектами здравоохранения,

K_p — зональный коэффициент демографического развития, установленный в п. 97 раздела XVII части II Региональных нормативов градостроительного проектирования, утвержденных постановлением Правительства Иркутской области от 30.12.2014 г. №712-пп (таблица 36).

Максимально допустимый уровень территориальной доступности объектов физкультуры и спорта для населения принимается по таблице 4.8.

Спортивные залы, бассейны и стадионы являются объектами периодического пользования, для которых устанавливается максимально допустимый уровень территориальной доступности в 30-60 минут (таблица 4.1.1). Радиус обслуживания для физкультурно-спортивных центров принимается, как правило, не более 1 500 м («СП 42.13330.2011. Свод правил. Градостроительство. Планировка и застройка городских и сельских поселений. Актуализированная редакция СНиП 2.07.01-89*») и распространяется на плоскостные сооружения.

Таблица 4.8 Максимально допустимый уровень территориальной доступности объектов физкультуры и спорта

Наименование объектов	Единица измерения	Показатель	Обоснование
1	2	3	4
Спортивные залы	мин	30*	Ступени обслуживания (таблица 4.1.1)
Плавательные бассейны	час	1*	
Плоскостные сооружения	м	1500	«СП 42.13330.2011. Свод правил. Градостроительство. Планировка и застройка городских и сельских поселений. Актуализированная редакция СНиП 2.07.01-89*»
Стадионы			Ступени обслуживания (таблица 4.1.1)
городского значения	ч	1*	
районного значения	мин	30*	

*транспортная доступность»;

е) подпункт 4.2.7. изложить в следующей редакции:

«4.2.7. Объекты торговли

Минимально допустимый уровень обеспеченности населения городского округа объектами торговли принимается по таблице 4.11.

Таблица 4.11 Минимально допустимый уровень обеспеченности населения городского округа объектами торговли

Наименование объектов	Единица измерения	Показатель	Обоснование
1	2	3	4
Торговые объекты местного значения	объект	1481	Приказ Службы потребительского рынка и лицензирования Иркутской области от 12.09.2016 г. № 33-спр

»;

Максимально допустимый уровень территориальной доступности объектов торговли для населения принимается по таблице 4.12.



Таблица 4.12 Максимально допустимый уровень территориальной доступности объектов торговли для населения городского округа

Наименование объектов	Единица измерения	Показатель	Обоснование
1	2	3	4
Торговые объекты местного значения	м	250	Методика расчета нормативов минимальной обеспеченности населения площадью торговых объектов (утверждена постановлением Правительства Российской Федерации от 09.04.2016 г. №291)

- ж) в абзаце втором пункта 4.2.8 слова «по таблице 4.16.» заменить словами «по таблице 4.13.»
з) таблицу 4.14 изложить в следующей редакции:

«Таблица 4.14 Максимально допустимый уровень территориальной доступности объектов общественного питания для населения

Наименование объектов	Единица измерения	Показатель	Обоснование
1	2	3	4
Объекты общественного питания, всего, в том числе:			
районного значения	м	500 (при одно-, двухэтажной застройке — 800)	«СП 42.13330.2011. Свод правил. Градостроительство. Планировка и застройка городских и сельских поселений. Актуализированная редакция СНиП 2.07.01-89*»
городского значения	мин	30	Ступени обслуживания (таблица 4.1.1)

- и) таблицу 4.16 изложить в следующей редакции:

«Таблица 4.16 Максимально допустимый уровень территориальной доступности объектов бытового обслуживания для населения

Наименование объектов	Единица измерения	Показатель	Обоснование
1	2	3	4
Объекты непосредственного бытового обслуживания, всего, в том числе:			
районного значения	м	500 (при одно-, двухэтажной застройке — 800)	«СП 42.13330.2011. Свод правил. Градостроительство. Планировка и застройка городских и сельских поселений. Актуализированная редакция СНиП 2.07.01-89*»
городского значения	мин	30	Ступени обслуживания (таблица 4.1.1)

2. Администрации города Иркутска:

1) опубликовать настоящее решение в средствах массовой информации и разместить на WEB-портале органов местного самоуправления города Иркутска в информационно-телекоммуникационной сети «Интернет»;

2) внести в оригинал решения Думы города Иркутска от 21.03.2016 г. № 006-20-190279/6 информационную справку о дате внесения в него изменений настоящим решением.

Председатель Думы города Иркутска

И.В. Ежова

Мэр города Иркутска

Д.В. Бердников

« _____ » _____ 20__ г.

№ _____

**РОССИЙСКАЯ ФЕДЕРАЦИЯ
АДМИНИСТРАЦИЯ ГОРОДА ИРКУТСКА
ПОСТАНОВЛЕНИЕ**

от 04.09.2017

№ 031-06-872/7

Об утверждении проекта межевания территории планировочного элемента С-03-18

В целях определения местоположения границ образуемых и изменяемых земельных участков, руководствуясь ст. 16 Федерального закона «Об общих принципах организации местного самоуправления в Российской Федерации», ст. ст. 41, 43, 45, 46 Градостроительного кодекса Российской Федерации, ст. ст. 37, 38, 42 Устава города Иркутска, администрация города Иркутска

ПОСТАНОВЛЯЕТ:

1. Утвердить проект межевания территории планировочного элемента С-03-18, в следующем составе:

- Основная часть:
 - Чертеж межевания территории (Приложение № 1);
 - Перечень и сведения об образуемых земельных участках (Приложение № 2).

2. Отменить:

1) проект межевания территории Свердловского района г. Иркутска, застроенной многоквартирными домами, в границах улиц: Передовая, Листвничная, Безбокова, Академическая, утвержденный постановлением администрации города Иркутска от 31.03.2014 г. № 031-06-360/14 «Об утверждении проектов межевания территорий»;

2) проект межевания территории Свердловского района г. Иркутска, застроенной многоквартирными домами в микрорайоне Ершовский, в границах улиц: Сеченова, Захарова, Мухиной, Театральная, Якоби, Аносова, Бородина, Багратиона, Баженова, утвержденный постановлением администрации города Иркутска от 31.03.2014 г. № 031-06-360/14 «Об утверждении проектов межевания территорий», в части территории в границах улиц Сеченова — Академическая — микрорайон Юбилейный;

3) проект межевания территории Свердловского района г. Иркутска, застроенной многоквартирными домами в микрорайоне Приморский, утвержденный постановлением администрации города Иркутска от 31.03.2014 г. № 031-06-360/14 «Об утверждении проектов межевания территорий».

3. Управлению по информационной политике администрации города Иркутска опубликовать настоящее постановление с приложениями в средствах массовой информации и разместить в информационно-телекоммуникационной сети «Интернет» на WEB-портале органов местного самоуправления города Иркутска (www.admirk.ru) в течение семи дней со дня подписания настоящего постановления.

4. Отделу регистрации и архива организационно-контрольного управления аппарата администрации города Иркутска внести в оригинал постановления администрации города Иркутска от 31.03.2014 г. № 031-06-360/14 информационную справку о дате его отмены настоящим постановлением в части территорий, предусмотренных в пункте 2 настоящего постановления.

5. Контроль за исполнением настоящего постановления возложить на заместителя мэра — председателя комитета по градостроительной политике администрации города Иркутска.

Мэр города Иркутска

Д.В. Бердников

Приложение № 1
к постановлению администрации города Иркутска от
04.09.2017 № 031-06-872/7

**ПРОЕКТ МЕЖЕВАНИЯ ТЕРРИТОРИИ ПЛАНИРОВОЧНОГО ЭЛЕМЕНТА С-03-18
ЧЕРТЕЖ МЕЖЕВАНИЯ ТЕРРИТОРИИ**



Приложение № 2
к постановлению администрации города Иркутска от
04.09.2017 № 031-06-872/7

**ПРОЕКТ МЕЖЕВАНИЯ ТЕРРИТОРИИ ПЛАНИРОВОЧНОГО ЭЛЕМЕНТА С-03-18
ПЕРЕЧЕНЬ И СВЕДЕНИЯ ОБ ОБРАЗУЕМЫХ ЗЕМЕЛЬНЫХ УЧАСТКАХ**

1 ЭТАП. ОБРАЗУЕМЫЕ ЗЕМЕЛЬНЫЕ УЧАСТКИ

Таблица 1 — образуемые земельные участки, которые после образования будут относиться к территориям общего пользования или имуществу общего пользования

Номер земельного участка (на карте)	Вид разрешенного использования	Площадь, м2	Способ образования
1	2	3	4
A6	Земельные участки (территории) общего пользования	420,22	-
A11	Земельные участки (территории) общего пользования	1567,00	-
A13	Земельные участки (территории) общего пользования	9520,45	Раздел
A17	Земельные участки (территории) общего пользования	2013,41	-
A18	Земельные участки (территории) общего пользования	390,36	Раздел
A19	Земельные участки (территории) общего пользования	1288,66	Раздел
A27	Земельные участки (территории) общего пользования	1989,28	Раздел
A28	Земельные участки (территории) общего пользования	1585,36	-
A32	Земельные участки (территории) общего пользования	2005,74	-
A33	Земельные участки (территории) общего пользования	1509,44	-
A34	Земельные участки (территории) общего пользования	9055,99	Раздел
A35	Земельные участки (территории) общего пользования	967,10	-
A40	Земельные участки (территории) общего пользования	2083,02	-
A41	Земельные участки (территории) общего пользования	2052,82	-
A51	Земельные участки (территории) общего пользования	2668,11	Раздел
A52	Земельные участки (территории) общего пользования	5385,98	-
A53	Земельные участки (территории) общего пользования	1810,12	Раздел
A54	Земельные участки (территории) общего пользования	3567,64	Раздел
A55	Земельные участки (территории) общего пользования	1951,16	Раздел
A57	Земельные участки (территории) общего пользования	119,30	Раздел
B1	Земельные участки (территории) общего пользования	2268,96	-
B8	Земельные участки (территории) общего пользования	347,03	Раздел
B3	Земельные участки (территории) общего пользования	918,53	-
B4	Земельные участки (территории) общего пользования	7754,09	-
B9	Земельные участки (территории) общего пользования	4347,13	-
B10	Земельные участки (территории) общего пользования	895,60	-
B13	Земельные участки (территории) общего пользования	1967,94	-
B24	Земельные участки (территории) общего пользования	2451,64	Раздел
B39	Земельные участки (территории) общего пользования	482,61	Раздел
G1	Земельные участки (территории) общего пользования	9958,62	-
G2	Земельные участки (территории) общего пользования	1241,50	-
G3	Земельные участки (территории) общего пользования	1157,64	-
G4	Земельные участки (территории) общего пользования	6010,27	-
G12	Земельные участки (территории) общего пользования	3160,71	-
D4	Земельные участки (территории) общего пользования	693,23	-
D7	Земельные участки (территории) общего пользования	1808,08	Раздел
D8	Земельные участки (территории) общего пользования	501,95	Раздел
D10	Земельные участки (территории) общего пользования	700,16	-
E19	Земельные участки (территории) общего пользования	13456,88	-
Ж22	Земельные участки (территории) общего пользования	13348,98	-
И27	Земельные участки (территории) общего пользования	7563,73	-
И28	Земельные участки (территории) общего пользования	416,47	-
K1	Земельные участки (территории) общего пользования	5970,31	-
K2	Земельные участки (территории) общего пользования	46754,54	Перераспределение
K3	Земельные участки (территории) общего пользования	14056,12	-
K4	Земельные участки (территории) общего пользования	3854,84	-



K5	Земельные участки (территории) общего пользования	1303,77	-
K6	Земельные участки (территории) общего пользования	1733,74	-
K8	Земельные участки (территории) общего пользования	1943,32	Перераспределение
K9	Земельные участки (территории) общего пользования	276,38	Перераспределение
Л6	Земельные участки (территории) общего пользования	293,95	-
Л7	Земельные участки (территории) общего пользования	3627,74	-
Л9	Земельные участки (территории) общего пользования	2390,09	-
M10	Земельные участки (территории) общего пользования	2924,47	-
M16	Земельные участки (территории) общего пользования	934,28	-
M17	Земельные участки (территории) общего пользования	7247,97	-
M18	Земельные участки (территории) общего пользования	115,08	-
M19	Земельные участки (территории) общего пользования	41,62	-
M20	Земельные участки (территории) общего пользования	4137,31	-
M21	Земельные участки (территории) общего пользования	304,54	-
N10	Земельные участки (территории) общего пользования	6924,89	-
N11	Земельные участки (территории) общего пользования	4985,79	-
П1	Земельные участки (территории) общего пользования	788,27	-
П2	Земельные участки (территории) общего пользования	2533,63	-
П7	Земельные участки (территории) общего пользования	1741,11	-
П13	Земельные участки (территории) общего пользования	816,66	-
П18	Земельные участки (территории) общего пользования	564,23	-
П19	Земельные участки (территории) общего пользования	2158,95	-
П21	Земельные участки (территории) общего пользования	100,84	Раздел
П22	Земельные участки (территории) общего пользования	125,53	Раздел
П23	Земельные участки (территории) общего пользования	33,32	Раздел
П24	Земельные участки (территории) общего пользования	141,88	Раздел
П25	Земельные участки (территории) общего пользования	153,51	Раздел
П26	Земельные участки (территории) общего пользования	250,77	Раздел
П27	Земельные участки (территории) общего пользования	121,87	Раздел
П28	Земельные участки (территории) общего пользования	139,80	Раздел
П29	Земельные участки (территории) общего пользования	284,34	Раздел
П30	Земельные участки (территории) общего пользования	158,02	Раздел
П31	Земельные участки (территории) общего пользования	98,11	Раздел
П32	Земельные участки (территории) общего пользования	5502,19	Раздел
П33	Земельные участки (территории) общего пользования	38,77	Раздел
П34	Земельные участки (территории) общего пользования	44,32	Раздел
П35	Земельные участки (территории) общего пользования	8,33	-
P9	Земельные участки (территории) общего пользования	21990,47	Раздел
C3	Земельные участки (территории) общего пользования	6428,80	-
C4	Земельные участки (территории) общего пользования	1396,55	-
C5	Земельные участки (территории) общего пользования	4164,53	-

ТАБЛИЦА 2 — ОБРАЗУЕМЫЕ ЗЕМЕЛЬНЫЕ УЧАСТКИ

Номер земельного участка (на карте)	Вид разрешенного использования	Площадь, м2	Способ образования
1	2	3	4
A36	Блокированная жилая застройка	390,45	-
A38	Блокированная жилая застройка	734,77	-
И21	Гостиничное обслуживание	369,15	-
A37	Для индивидуального жилищного строительства	724,92	-
A39	Для индивидуального жилищного строительства	842,17	-
A42	Для индивидуального жилищного строительства	668,00	-
A43	Для индивидуального жилищного строительства	708,65	-
A44	Для индивидуального жилищного строительства	709,36	-
A50	Для индивидуального жилищного строительства	646,04	-
A56	Коммунальное обслуживание	149,72	Раздел
B14	Для индивидуального жилищного строительства	616,47	-
B15	Для индивидуального жилищного строительства	597,45	-
B16	Для индивидуального жилищного строительства	639,35	-
B17	Для индивидуального жилищного строительства	613,03	-
B18	Для индивидуального жилищного строительства	615,36	-
B19	Для индивидуального жилищного строительства	601,88	-
B20	Для индивидуального жилищного строительства	578,12	-
B21	Для индивидуального жилищного строительства	576,50	-
E1	Для индивидуального жилищного строительства	1017,29	-
П3	Для индивидуального жилищного строительства	611,57	-
П4	Для индивидуального жилищного строительства	397,08	-
П5	Для индивидуального жилищного строительства	1098,05	-
П6	Для индивидуального жилищного строительства	563,36	-
П8	Для индивидуального жилищного строительства	659,93	-

Л8	Для эксплуатации здания ресторана	1083,02	Перераспределение
A4	для эксплуатации существующих административно-бытового корпуса, арочного склада № 1 с гаражом, арочного склада № 2 с гаражом и бытовыми помещениями	8367,67	Раздел
A8	для эксплуатации существующих административно-бытового корпуса, арочного склада № 1 с гаражом, арочного склада № 2 с гаражом и бытовыми помещениями	11888,43	Раздел
Г24	Дошкольное, начальное и среднее общее образование	4510,53	Перераспределение
A3	Коммунальное обслуживание	125,06	-
A45	Коммунальное обслуживание	0,09	-
A46	Коммунальное обслуживание	0,09	-
A47	Коммунальное обслуживание	1,00	-
A48	Коммунальное обслуживание	1,00	-
A49	Коммунальное обслуживание	0,09	-
B22	Коммунальное обслуживание	980,32	-
B25	Коммунальное обслуживание	0,06	-
B26	Коммунальное обслуживание	0,06	-
B27	Коммунальное обслуживание	0,07	-
B28	Коммунальное обслуживание	0,07	-
B29	Коммунальное обслуживание	0,07	-
B30	Коммунальное обслуживание	0,07	-
B31	Коммунальное обслуживание	0,07	-
B32	Коммунальное обслуживание	24,14	-
B33	Коммунальное обслуживание	0,04	-
B34	Коммунальное обслуживание	0,80	-
B35	Коммунальное обслуживание	0,72	-
B36	Коммунальное обслуживание	0,04	-
B37	Коммунальное обслуживание	0,87	-
B38	Коммунальное обслуживание	0,04	-
Д6	Коммунальное обслуживание	19,60	-
E20	Коммунальное обслуживание	0,09	-
E21	Коммунальное обслуживание	0,09	-
Ж11	Коммунальное обслуживание	46,15	-
Ж12	Коммунальное обслуживание	20,51	-
И6	Коммунальное обслуживание	64,57	-
И19	Коммунальное обслуживание	64,19	-
И24	Коммунальное обслуживание	61,38	-
Л1	Коммунальное обслуживание	113,10	-
M13	Коммунальное обслуживание	112,41	-
П16	Коммунальное обслуживание	0,18	-
П17	Коммунальное обслуживание	39,39	-
B2	Малоэтажная многоквартирная жилая застройка	2201,78	-
B3	Малоэтажная многоквартирная жилая застройка	1040,88	-
B4	Малоэтажная многоквартирная жилая застройка	934,72	-
B5	Малоэтажная многоквартирная жилая застройка	1696,03	-
B6	Малоэтажная многоквартирная жилая застройка	2027,66	-
B7	Малоэтажная многоквартирная жилая застройка	1760,63	-
B11	Малоэтажная многоквартирная жилая застройка	1219,99	-
B12	Малоэтажная многоквартирная жилая застройка	1021,85	-
Г10	Малоэтажная многоквартирная жилая застройка	946,68	-
Г11	Малоэтажная многоквартирная жилая застройка	1350,73	-
Г13	Малоэтажная многоквартирная жилая застройка	1164,20	-
Г14	Малоэтажная многоквартирная жилая застройка	1478,27	-
Г15	Малоэтажная многоквартирная жилая застройка	1029,87	-
Г16	Малоэтажная многоквартирная жилая застройка	984,50	-



Г17	Малоэтажная многоквартирная жилая застройка	921,51	-
Г18	Малоэтажная многоквартирная жилая застройка	2125,19	-
Г19	Малоэтажная многоквартирная жилая застройка	1398,07	-
Г20	Малоэтажная многоквартирная жилая застройка	1422,37	-
Г21	Малоэтажная многоквартирная жилая застройка	1642,57	-
Г22	Малоэтажная многоквартирная жилая застройка	987,65	-
Г23	Малоэтажная многоквартирная жилая застройка	1446,01	-
Е3	Малоэтажная многоквартирная жилая застройка	1979,86	-
Е4	Малоэтажная многоквартирная жилая застройка	1092,44	-
Е5	Малоэтажная многоквартирная жилая застройка	1141,27	-
Е6	Малоэтажная многоквартирная жилая застройка	2725,83	-
Е9	Малоэтажная многоквартирная жилая застройка	2132,23	-
Е10	Малоэтажная многоквартирная жилая застройка	1177,41	-
Е12	Малоэтажная многоквартирная жилая застройка	1935,88	-
Е13	Малоэтажная многоквартирная жилая застройка	1148,19	-
Е14	Малоэтажная многоквартирная жилая застройка	829,85	-
Е15	Малоэтажная многоквартирная жилая застройка	1232,08	-
Е16	Малоэтажная многоквартирная жилая застройка	1122,92	-
Е17	Малоэтажная многоквартирная жилая застройка	1656,52	-
Е18	Малоэтажная многоквартирная жилая застройка	1252,95	Перераспределение
Е22	Малоэтажная многоквартирная жилая застройка	1195,54	Перераспределение
Ж1	Малоэтажная многоквартирная жилая застройка	1080,12	-
Ж2	Малоэтажная многоквартирная жилая застройка	807,74	-
Ж4	Малоэтажная многоквартирная жилая застройка	796,14	-
Ж5	Малоэтажная многоквартирная жилая застройка	1088,58	-
Ж6	Малоэтажная многоквартирная жилая застройка	3244,00	-
Ж8	Малоэтажная многоквартирная жилая застройка	1960,45	-
Ж10	Малоэтажная многоквартирная жилая застройка	3548,24	-
Ж14	Малоэтажная многоквартирная жилая застройка	1290,23	-
Ж16	Малоэтажная многоквартирная жилая застройка	1244,79	-
Ж17	Малоэтажная многоквартирная жилая застройка	1366,98	-
Ж18	Малоэтажная многоквартирная жилая застройка	1152,01	-
Ж19	Малоэтажная многоквартирная жилая застройка	1367,32	-
Ж20	Малоэтажная многоквартирная жилая застройка	1336,03	-
Ж21	Малоэтажная многоквартирная жилая застройка	2086,81	-
Н4	Малоэтажная многоквартирная жилая застройка	2020,98	-
Н5	Малоэтажная многоквартирная жилая застройка	1250,22	-
Н6	Малоэтажная многоквартирная жилая застройка	1205,91	-
Н7	Малоэтажная многоквартирная жилая застройка	981,68	-
Н8	Малоэтажная многоквартирная жилая застройка	1135,04	-
Н9	Малоэтажная многоквартирная жилая застройка	581,35	-
П9	Малоэтажная многоквартирная жилая застройка	1868,30	-
П10	Малоэтажная многоквартирная жилая застройка	1834,67	-
П11	Малоэтажная многоквартирная жилая застройка	2023,31	-
П12	Малоэтажная многоквартирная жилая застройка	747,40	-
П14	Малоэтажная многоквартирная жилая застройка	2260,37	-
П15	Малоэтажная многоквартирная жилая застройка	724,59	-
А20	Малоэтажная многоквартирная жилая застройка	1493,83	Перераспределение
А29	Малоэтажная многоквартирная жилая застройка	3863,96	Раздел
А30	Малоэтажная многоквартирная жилая застройка	1651,74	Раздел
И12	Многоэтажная жилая застройка (высотная застройка)	2745,12	-
И15	Многоэтажная жилая застройка (высотная застройка)	1886,89	-
К7	Многоэтажная жилая застройка (высотная застройка)	12282,90	Перераспределение

Л5	Общественное питание	478,31	-
А12	Объекты гаражного назначения	3476,74	-
А14	Объекты гаражного назначения	1097,55	-
А15	Объекты гаражного назначения	349,96	-
А16	Объекты гаражного назначения	25,56	-
В2	Объекты гаражного назначения	902,54	-
В5	Объекты гаражного назначения	2628,98	-
М1	Объекты гаражного назначения	5728,37	-
М2	Объекты гаражного назначения	64,96	-
М3	Объекты гаражного назначения	491,93	-
М4	Объекты гаражного назначения	489,79	-
М5	Объекты гаражного назначения	300,93	-
М6	Объекты гаражного назначения	462,83	-
М7	Объекты гаражного назначения	269,31	-
М8	Объекты гаражного назначения	249,89	-
М14	Объекты гаражного назначения	4410,50	-
Н1	Объекты гаражного назначения	952,39	-
Н2	Объекты гаражного назначения	210,81	-
Н3	Объекты гаражного назначения	13792,34	-
Р1	Объекты гаражного назначения	21,36	-
Р2	Объекты гаражного назначения	43,63	-
Р3	Объекты гаражного назначения	87,55	-
Р4	Объекты гаражного назначения	23,06	-
Р5	Объекты гаражного назначения	53,62	-
Р6	Объекты гаражного назначения	110,81	-
И8	Объекты придорожного сервиса	353,37	-
А2	объекты хранения и обслуживания автотранспорта	4665,70	Раздел
А5	объекты хранения и обслуживания автотранспорта	7482,18	Раздел
А9	объекты хранения и обслуживания автотранспорта	4322,77	Раздел
С1	Под реконструкцию и эксплуатацию мини-центра автомотообслуживания с автомойкой и АЗС	2023,90	Перераспределение
С2	Предпринимательство	2770,40	-
А31	Спорт	2186,33	Раздел
Р8	Спорт	2010,25	Перераспределение
А10	Среднеэтажная жилая застройка	8000,25	Раздел
А21	Среднеэтажная жилая застройка	1614,70	-
А22	Среднеэтажная жилая застройка	2177,99	Раздел
А23	Среднеэтажная жилая застройка	2026,21	Перераспределение
А24	Среднеэтажная жилая застройка	2828,63	-
А25	Среднеэтажная жилая застройка	1723,01	Перераспределение
А26	Среднеэтажная жилая застройка	1467,73	-
В6	Среднеэтажная жилая застройка	3218,92	-
В7	Среднеэтажная жилая застройка	3523,14	-
В8	Среднеэтажная жилая застройка	4553,75	-
В23	Среднеэтажная жилая застройка	5710,41	-
Г5	Среднеэтажная жилая застройка	3273,95	-
Г6	Среднеэтажная жилая застройка	1816,67	Перераспределение
Г8	Среднеэтажная жилая застройка	3687,53	-
Г9	Среднеэтажная жилая застройка	3147,39	-
Д1	Среднеэтажная жилая застройка	2037,47	-
Д2	Среднеэтажная жилая застройка	4485,02	-
Д3	Среднеэтажная жилая застройка	5936,17	-
Д5	Среднеэтажная жилая застройка	2089,06	Перераспределение



Д9	Среднеэтажная жилая застройка	4024,69	Раздел
Ж3	Среднеэтажная жилая застройка	1385,07	-
Ж7	Среднеэтажная жилая застройка	3748,53	-
Ж13	Среднеэтажная жилая застройка	3081,42	-
Ж15	Среднеэтажная жилая застройка	3421,08	-
И1	Среднеэтажная жилая застройка	3995,76	-
И2	Среднеэтажная жилая застройка	2637,26	-
И3	Среднеэтажная жилая застройка	5029,93	Перераспределение
И4	Среднеэтажная жилая застройка	2173,96	Перераспределение
И5	Среднеэтажная жилая застройка	3892,82	Перераспределение
И7	Среднеэтажная жилая застройка	5306,44	-
И9	Среднеэтажная жилая застройка	3368,18	-
И10	Среднеэтажная жилая застройка	3882,48	-
И11	Среднеэтажная жилая застройка	2394,23	-
И13	Среднеэтажная жилая застройка	2365,59	-
И14	Среднеэтажная жилая застройка	2948,93	-
И16	Среднеэтажная жилая застройка	2077,34	-
И17	Среднеэтажная жилая застройка	3189,28	-
И18	Среднеэтажная жилая застройка	3679,45	-
И20	Среднеэтажная жилая застройка	3677,31	-
И22	Среднеэтажная жилая застройка	2803,38	-
И23	Среднеэтажная жилая застройка	3903,90	-
И25	Среднеэтажная жилая застройка	2367,82	Перераспределение
И26	Среднеэтажная жилая застройка	3267,26	-
Л2	Среднеэтажная жилая застройка	2486,13	-
Л3	Среднеэтажная жилая застройка	1237,39	-
Л4	Среднеэтажная жилая застройка	2155,05	-
М9	Среднеэтажная жилая застройка	3911,63	Перераспределение
М11	Среднеэтажная жилая застройка	3039,11	-
М12	Среднеэтажная жилая застройка	1300,89	-
М15	Среднеэтажная жилая застройка	1852,39	Перераспределение
П20	Среднеэтажная жилая застройка	4873,46	Объединение
Р7	Среднеэтажная жилая застройка	3068,51	Перераспределение
Р10	Среднеэтажная жилая застройка	1095,63	Раздел
А1	эксплуатация существующей производственной базы	9141,55	Раздел
А7	эксплуатация существующей производственной базы	6795,37	Раздел

2 ЭТАП. ОБРАЗУЕМЫЕ ЗЕМЕЛЬНЫЕ УЧАСТКИ

ТАБЛИЦА 3 — ОБРАЗУЕМЫЕ ЗЕМЕЛЬНЫЕ УЧАСТКИ

Номер земельного участка (на карте)	Вид разрешенного использования	Площадь, м2	Способ образования
1	2	3	4
23У 1	Многоэтажная жилая застройка (высотная застройка)	22299,97	Объединение зу А1, А2, А3, А4
23У 2	Дошкольное, начальное и среднее общее образование	7902,40	Объединение зу А5, А6
23У 3	Дошкольное, начальное и среднее общее образование	24536,94	Объединение зу с к.н. 28:8022, А7, А8, А9
23У 4	Земельные участки (территории) общего пользования	10716,29	Объединение зу А34, А35, Д4
23У 5	Земельные участки (территории) общего пользования	2510,27	Объединение зу Д10, А53
23У 6	Малоэтажная многоквартирная жилая застройка	4229,44	Объединение зу Б2, Б6

23У 7	Малоэтажная многоквартирная жилая застройка	5432,26	Объединение зу Б3, Б4, Б5, Б7
23У 8	Земельные участки (территории) общего пользования	57175,23	Объединение зу с к.н. 28:7082, К2, К1, А55, А33,
23У 9	Малоэтажная многоквартирная жилая застройка	16897,62	Объединение зу Г10, Г11, Г13, Г14, Г15, Г16, Г17, Г18, Г19, Г20, Г21, Г22, Г23
23У 10	Дошкольное, начальное и среднее общее образование	6484,92	Объединение зу с к.н. 28:7247, Г24
23У 11	Земельные участки (территории) общего пользования	7209,20	Объединение зу Н10, П29
23У 12	Многоэтажная жилая застройка (высотная застройка)	12440,92	Объединение зу К7, П30
23У 13	Земельные участки (территории) общего пользования	1831,86	Объединение зу К6, П31
23У 14	Земельные участки (территории) общего пользования	6066,43	Объединение зу П32, П18
23У 15	Объект хранения и обслуживания автотранспорта	845,52	Объединение зу с к.н. 27:1879, П28
23У 16	Условно разрешенный вид: объекты розничной торговли, кроме рынков	424,77	Объединение зу с к.н. 27:15888, П27
23У 17	Предпринимательство	2271,75	Объединение зу Н4, П26
23У 18	Предпринимательство	1403,73	Объединение зу Н5, П25
23У 19	Предпринимательство	1347,78	Объединение зу Н6, П24
23У 20	Предпринимательство	1818,62	Объединение зу с к.н. 27:4, П33
23У 21	Предпринимательство	1015,00	Объединение зу Н7, П23
23У 22	Предпринимательство	1213,11	Объединение зу Н8, П22
23У 23	Предпринимательство	540,09	Объединение зу Н9, П21
23У 24	Земельные участки (территории) общего пользования	47,65	Раздел зу Н8
23У 25	Земельные участки (территории) общего пользования	142,11	Раздел зу Н9
23У 26	Земельные участки (территории) общего пользования	1008,65	Объединение зу П3, П4
23У 27	Дошкольное, начальное и среднее общее образование	9680,02	Объединение зу с к.н. 27:20555, 27:20696, 27:20695, 27:20637, 27:20636, 27:17152, 27:18768, 27:18767, 27:969, П5, П7
23У 28	Земельные участки (территории) общего пользования	2336,98	Объединение зу с к.н. 27:20554, 27:671, П6
23У 29	Земельные участки (территории) общего пользования	319,05	Раздел зу П14
23У 30	Земельные участки (территории) общего пользования	1947,36	Раздел зу П14
23У 31	Земельные участки (территории) общего пользования	1018,61	Объединение зу с к.н. 27:20537, П15

3 ЭТАП. ОБРАЗУЕМЫЕ ЗЕМЕЛЬНЫЕ УЧАСТКИ

ТАБЛИЦА 4 — ОБРАЗУЕМЫЕ ЗЕМЕЛЬНЫЕ УЧАСТКИ

Номер земельного участка (на карте)	Вид разрешенного использования	Площадь, м2	Способ образования
1	2	3	4
3-ЗУ 1	Предпринимательство	9609,98	Объединение зу 23У17, 23У18, 23У19, 23У20, 23У21, 23У22, 23У23
3-ЗУ 2	Многоэтажная жилая застройка (высотная застройка)	32252,67	Объединение зу с к.н. 27:21445, 27:20293, 27:20191, 27:20210, 27:20208, 27:20208, 27:20212, 27:20211, 27:20242, 23У29, П13, П9, П10, П11, П12
3-ЗУ 3	Земельные участки (территории) общего пользования	6101,62	Объединение зу с к.н. 27:20964, 27:20965, 23У 30



**РОССИЙСКАЯ ФЕДЕРАЦИЯ
Г. ИРКУТСК
АДМИНИСТРАЦИЯ
УПРАВЛЕНИЕ ЖКХ КОМИТЕТА ПО УПРАВЛЕНИЮ ЛЕНИНСКИМ ОКРУГОМ
РАСПОРЯЖЕНИЕ**

от 21.08.2017

№ 620-08-45/17-1

О переносе самовольно размещенного движимого имущества, расположенного по адресу: г. Иркутск, ст. Батарейная, ул. Центральная, в районе дома № 11 А, в принудительном порядке

В соответствии с постановлением администрации города Иркутска от 30.06.2017 г. № 031-06-640/7-1 «Об утверждении Положения о порядке переноса самовольно размещенного движимого имущества в городе Иркутске», распоряжением заместителя мэра-председателя комитета по управлению Ленинским округом администрации города Иркутска от 16.08.2017 г. № 604-02-75/17 «О назначении ответственных лиц за организацию принудительного переноса самовольно размещенного на территории Ленинского округа движимого имущества», руководствуясь ст. 44, 45 Устава города Иркутска:

1. Осуществить перенос самовольно размещенного движимого имущества, расположенного по адресу: г. Иркутск, ст. Батарейная, ул. Центральная, в районе дома № 11 А, в принудительном порядке в количестве 1 металлический контейнер (далее — движимое имущество), согласно схеме размещения объекта и материалам фотофиксации (Приложения №№ 1, 2 к настоящему распоряжению) в срок с 18.09.2017 до 30.09.2017 г. до 18.00 часов.

2. Организация, привлекаемая для производства работ по переносу самовольно размещенного движимого имущества в принудительном порядке — МУП г. Иркутска «Иркутскавтодор».

3. Местом хранения переносимого движимого имущества определить охраняемую площадку МУП г. Иркутска «Иркутскавтодор», расположенную по адресу: г. Иркутск, ул. Рабочего Штаба, 138.

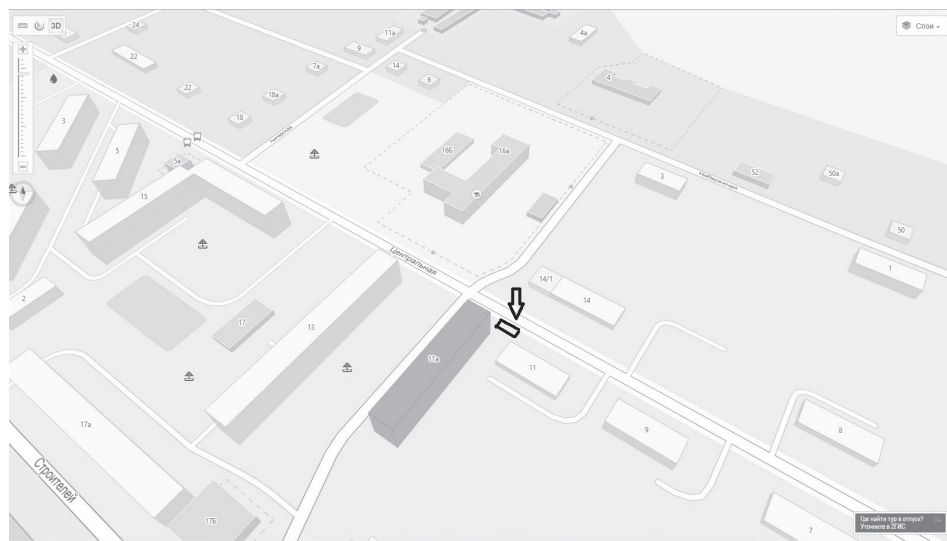
4. Контроль за исполнением настоящего распоряжения возложить на начальника отдела коммунального хозяйства управления ЖКХ комитета по управлению Ленинским округом администрации города Иркутска.

Заместитель председателя комитета — начальник управления ЖКХ комитета по управлению Ленинским округом администрации города Иркутска

М.В. Левичева

**Приложение № 1
к распоряжению заместителя председателя комитета —
начальника управления ЖКХ комитета по управлению
Ленинским округом администрации города Иркутска
от 21.08.2017 № 620-08-45/17-1**

СХЕМА РАЗМЕЩЕНИЯ ОБЪЕКТА



**Приложение № 2
к распоряжению заместителя председателя комитета — начальника управления
ЖКХ комитета по управлению Ленинским округом администрации города
Иркутска от 21.08.2017 № 620-08-45/17-1**

МАТЕРИАЛЫ ФОТОФИКСАЦИИ

Фото 1.



Фото 2.



УВЕДОМЛЕНИЕ

Администрация города Иркутска информирует о том, что в период с 25.09.2017 по 30.11.2017г. будет осуществлен демонтаж самовольно размещенного нестационарного торгового объекта — киоска, расположенного по адресу: г. Иркутск, ул. Напольная, на пересечении с ул. Детская, у павильона «Изюминка», на земельном участке с кадастровым номером 38:36:000018:18945.

**ДОПОЛНИТЕЛЬНЫЕ ВЫБОРЫ ДЕПУТАТА ДУМЫ ГОРОДА
ИРКУТСКА ШЕСТОГО СОЗЫВА
ПО ОДНОМАНДАТНОМУ ИЗБИРАТЕЛЬНОМУ ОКРУГУ № 16**

**СВЕДЕНИЯ
О ПОСТУПЛЕНИИ И РАСХОДОВАНИИ СРЕДСТВ
ИЗБИРАТЕЛЬНЫХ ФОНДОВ КАНДИДАТОВ**

(на основании данных, представленных филиалом ПАО «Сбербанк России»)

По состоянию на «07» сентября 2017 года

п/п	Фамилия, имя, отчество кандидата	Поступило средств					Израсходовано средств			Возвращено средств		
		всего	из них				всего	из них финансовые операции по расходованию средств на сумму, превышающую 50 тыс. руб.		сумма, тыс. руб.	основание возврата	
			пожертвования от юридических лиц на сумму, превышающую 25 тыс. руб.	пожертвования от граждан на сумму, превышающую 20 тыс. руб.	сумма, тыс. руб.	наименование юридического лица		дата операции	сумма, тыс. руб.			назначение платежа
1	Дроков Евгений Викторович	136					126			5	Возврат ошибочно зачисленных средств	
	Итого:	136					126			5		
2	Егоров Антон Михайлович	0					0					
	Итого:	0					0					
3	Кошечкина Валерия Анатольевна	2200	750	ООО «Земля и Право»			750	23.08.2017	233	Израсходовано на предвыборную агитацию. Выпуск и распространение печатных материалов	950	Возврат средств юридическому лицу, не указанному в платежном поручении предшествующих законодательных актах
			500	ООО «Землемер»				28.08.2017	99	Израсходовано на предвыборную агитацию. Выпуск и распространение иных материалов	143	Возврат ошибочно зачисленных средств



1	2	3	4	5	6	7	8	9	10	11	12	13
			200	ООО «Сибна»				28.08.2017	143	Израсходо-вано на предвы-борную агита-цию. Выпуск и рас-простра-нение печат-ных матери-алов		
			250	ЗАО «Иркут»				05.09.2017	275	снятие нали-чных для расчетов с физ. лицами за ока-занные услуги		
			250	ООО «Аланс»								
	Итого:	2200	1950					750	750		1093	
4	Никола-ева Юлия Ген-надьевна	0						0				
	Итого:	0						0				
5	Станке-вич Василий Алексан-дрович	1						0			1	Возврат неиз-расхо-дован-ных денеж-ных средств избиратель-ного фонда граж-данину пропор-ционально пере-числен-ным им в избиратель-ный фонд сред-ствам
	Итого:	1						0			1	
6	Тетерин Валерий Алексан-дрович	0						0				
	Итого:	0						0				
	Всего:	2338	1950					876	750		1099	

Председатель Иркутской городской № 2 территориальной избирательной комиссии (Октябрьский округ)

А.А. Барышникова

В соответствии с распоряжением администрации города Иркутска от 21.08.2017 № 301-10-401/7, за многолетний добросовестный труд, высокий профессионализм и в связи с 70-летием со дня открытия движения трамваев в городе Иркутске и Днем работника автомобильного и городского пассажирского транспорта, руководствуясь ст.ст. 10, 37, 38, 54, 56 Устава города Иркутска, Положением о Почетной грамоте мэра города, Благодарственном письме мэра города, Благодарности мэра города Иркутска, утвержденным постановлением мэра города Иркутска от 13.02.1998 г. № 031-06-144/8, решением Обще-ственного совета по наградам при мэре города Иркутска от 03.08.2017 г.,

1. Почетной грамотой мэра города Иркутска награждены работники Муниципального унитарного предприятия «Иркутскгорэлектротранс»:

— Маковецкий Андрей Филиппович — директор,
— Поляков Андрей Александрович — слесарь-электрик по ремонту электрооборудования трамвайного депо.

2. Благодарность мэра города Иркутска объявлена работникам Муниципального унитарного пред-приятия «Иркутскгорэлектротранс»:

— Бондюжиной Ольге Геннадьевне — водителю трамвая 1 класса,
— Загребной Галине Георгиевне — водителю трамвая 2 класса,
— Мокрецовою Ирине Юрьевне — ведущему экономисту,
— Огневу Олегу Вениаминовичу — заместителю директора по организации работы трамвайного депо,

— Полезнюку Василию Александровичу — водителю троллейбуса 1 класса,
— Плотникову Петру Николаевичу — специалисту гражданской обороны,
— Пляскиной Наталье Леонидовне — начальнику отдела доходов,
— Фичко Алексею Александровичу — заместителю директора по экономике и финансам,
— Чешевой Елене Сергеевне — главному бухгалтеру,
— Шипициной Нине Анатольевне — начальнику смены службы движения.

3. Благодарственным письмом мэра города Иркутска награждены работники Муниципального уни-тарного предприятия «Иркутскгорэлектротранс»:

— Бакулина Оксана Валерьевна — начальник смены службы движения;
— Белокопытов Иван Иванович — электромонтер оперативно-выездной бригады службы энерго-хозяйства,
— Захарова Мария Николаевна — кондуктор трамвайного депо,
— Каменева Татьяна Анатольевна — водитель трамвая 2 класса,
— Лобова Екатерина Владимировна — ведущий экономист,
— Невзоров Сергей Викторович — начальник гаража,
— Петров Роман Николаевич — электромонтер контактной сети службы энергохозяйства,
— Петров Сергей Николаевич — электромонтер контактной сети службы энергохозяйства,
— Сергеев Сергей Петрович — начальник цеха трамвайного депо,
— Шатнев Сергей Валентинович — водитель троллейбуса 1 класса.

В соответствии с распоряжением администрации города Иркутска от 21.08.2017 № 301-10-402/7, за образцовое исполнение воинского долга, достижение высоких результатов в служебной деятельности,

большой вклад в дело защиты Отечества, патриотическое воспитание молодежи города Иркутска и в связи с Днем специалиста по ядерному обеспечению, руководствуясь ст.ст. 10, 37, 38, 54, 56 Устава города Иркутска, Положением о Почетной грамоте мэра города, Благодарственном письме мэра го-рода, Благодарности мэра города Иркутска, утвержденным постановлением мэра города Иркутска от 13.02.1998 г. № 031-06-144/8, решением Общественного совета по наградам при мэре города Иркутска от 03.08.2017 г.,

Почетной грамотой мэра города Иркутска награжден капитан Марцениус Сергей Александрович — начальник автомобильной службы войсковой части 73752.

Благодарность мэра города Иркутска объявлена личному составу войсковой части 73752:

- прапорщику Зимину Владимиру Викторовичу — технику (по безопасности движения) — началь-нику контрольно-технического пункта,
- капитану Соловьеву Александру Евгеньевичу — старшему помощнику начальника штаба по служ-бе войск и безопасности военной службы,
- капитану Ченских Сергею Александровичу — старшему оператору расчета сборки и регламента группы сборки и регламента сборочной бригады (сборки и регламента),
- Янюшкиной Антонине Петровне — делопроизводителю штаба.

ЗАКЛЮЧЕНИЕ

о результатах публичных слушаний по вопросу предоставления разрешения на условно разрешенный вид использования в отношении земельного участка с кадастровым номером 38:36:000033:33451, общей площадью 488 кв. м, расположенного по адресу: Иркутская область, г. Иркутск, ул. Профсоюзная, 63а — «Для индивидуального жилищного строительства», и объекта капитального строительства с кадастровым номером 38:36:000033:28784, общей площадью 41 кв. м, расположенного по адресу: Иркутская область, г. Иркутск, ул. Профсоюзная, д. 63а — «Индивидуальные отдельно стоящие жилые дома с приусадебными земельными участками»

31 августа 2017 г. в 15.00 часов по адресу: Иркутская область, г. Иркутск, ул. Профсоюзная, 63а, были проведены публичные слушания по вопросу о предоставлении разрешения на условно разрешенный вид использования в отношении земельного участка с кадастровым номером 38:36:000033:33451, общей площадью 488 кв. м, расположенного по адресу: Иркутская область, г. Иркутск, ул. Профсоюзная, 63а — «Для индивидуального жилищного строительства», и объекта капитального строительства с када-стровым номером 38:36:000033:28784, общей площадью 41 кв. м, расположенного по адресу: Иркутская область, г. Иркутск, ул. Профсоюзная, д. 63а — «Индивидуальные отдельно стоящие жилые дома с при-усадебными земельными участками».

Публичные слушания были проведены в соответствии со ст. 39 Градостроительного кодекса РФ, Фе-деральным Законом «Об общих принципах организации местного самоуправления в Российской Феде-рации», решением Думы города Иркутска от 31.08.2005 г. № 004-20-160180/5 «О публичных слушаниях в области градостроительной деятельности в городе Иркутске».

Информация и распоряжение заместителя мэра — председателя комитета по градостроительной политике администрации города Иркутска от 17.08.2017 г. № 944-02-00422/17 «О назначении публич-ных слушаний по вопросу о предоставлении разрешения на условно разрешенный вид использования земельного участка и объекта капитального строительства» опубликованы в газете «Иркутск офици-альный» от 22.08.2017 года № 35 (723).

При проведении публичных слушаний выступил Черехух А.В. — представитель правообладателя земельного участка и объекта капитального строительства о том, что предоставление разрешения на условно разрешенный вид использования в отношении земельного участка с кадастровым номером 38:36:000033:33451, общей площадью 488 кв. м, расположенного по адресу: Иркутская область, г. Иркутск, ул. Профсоюзная, 63а — «Для индивидуального жилищного строительства», и объекта капиталь-ного строительства с кадастровым номером 38:36:000033:28784, общей площадью 41 кв. м, расположен-ного по адресу: Иркутская область, г. Иркутск, ул. Профсоюзная, д. 63а — «Индивидуальные отдельно стоящие жилые дома с приусадебными земельными участками», не нарушает права и законные интере-сы правообладателей земельных участков, имеющих общие границы с указанным земельным участком.

От представителя ОГКУ «Центр обеспечения судебных участков мировых судей» Бухарова В.В. по-ступило следующее предложение: «Если предоставление условно разрешенного вида использования зе-мельного участка не будет противоречить градостроительным нормам и не будет причинять неудобств участку мировых судей, то ОГКУ «Центр обеспечения судебных участков мировых судей» не возражает в выдаче данного разрешения.»

От правообладателя земельного участка, имеющего общие границы с указанным земельным участ-ком, Дубовик И.Ф. поступило следующее предложение: «Если это касается только данного участка и не будет затрагивать нас, то мы не возражаем.»

От комитета по управлению муниципальным имуществом поступило следующее замечание: «Со-гласно проекту планировок Свердловского округа, утвержденному Постановлением администрации г. Иркутска от 18.04.2012 N 031-06-000730/12 «Об утверждении проекта планировок Свердловского окру-га г. Иркутска», указанные объекты расположены в границах красных линий, в границах территорий общего пользования. Согласно статье 36 Градостроительного кодекса Российской Федерации, действие градостроительных регламентов на земельные участки, расположенные в границах территорий общего пользования не распространяются. Учитывая изложенное, Комитет считает невозможным выдачу ис-прашиваемого разрешения.»

От жителей города Иркутска жалоб и возражений не поступило.

Заключение: В ходе проведения публичных слушаний поступили предложения и замечания по во-просу предоставления разрешения на условно разрешенный вид использования в отношении земель-ного участка с кадастровым номером 38:36:000033:33451, общей площадью 488 кв. м, расположенного по адресу: Иркутская область, г. Иркутск, ул. Профсоюзная, 63а — «Для индивидуального жилищного строительства», и объекта капитального строительства с кадастровым номером 38:36:000033:28784, об-щей площадью 41 кв. м, расположенного по адресу: Иркутская область, г. Иркутск, ул. Профсоюзная, д. 63а — «Индивидуальные отдельно стоящие жилые дома с приусадебными земельными участками».

ЗАКЛЮЧЕНИЕ

о результатах публичных слушаний по вопросу о предоставлении разрешения на отклонение от предельных параметров разрешенного строительства, реконструкции объектов капитального строительства, установленных в градостроительном регламенте с основным видом разрешенного использования земельного участка «Многоэтажная жилая застройка (высотная застройка)» в отношении земельного участка с кадастровым номером 38:36:000018:4877, площадью 13123 кв. м, расположенного по адресу: г. Иркутск, Куйбышевский район, ул. Баррикад, в части уменьшения минимального процента озеленения до 20%

06 сентября 2017 г. в 11.00 часов по адресу: г. Иркутск, ул. Баррикад, вблизи дома 62а/23, были про-ведены публичные слушания по вопросу о предоставлении разрешения на отклонение от предельных параметров разрешенного строительства, реконструкции объектов капитального строительства, уста-новленных в градостроительном регламенте с основным видом разрешенного использования земель-ного участка «Многоэтажная жилая застройка (высотная застройка)» в отношении земельного участка с кадастровым номером 38:36:000018:4877, площадью 13123 кв. м, расположенного по адресу: г. Иркутск, Куйбышевский район, ул. Баррикад, в части уменьшения минимального процента озеленения до 20%, по заявлению МУП «УКС города ИРКУТСКА».

Публичные слушания были проведены в соответствии со ст. 40 Градостроительного кодекса РФ, Федеральным Законом РФ «Об общих принципах организации местного самоуправления в РФ» от 06.10.2003 г. № 131, «Положением о публичных слушаниях в области градостроительной деятельности в г. Иркутске», утвержденным решением Думы города Иркутска от 31.08.2005 г. № 004-20-160180/5.

Информация и распоряжение заместителя мэра — председателя комитета по градостроительной по-литике администрации города Иркутска от 17.08.2017 г. № 944-02-00423/17 «О назначении публичных слушаний по вопросу о предоставлении разрешения на отклонение от предельных параметров разре-шенного строительства, реконструкции объектов капитального строительства» опубликованы в газете «Иркутск Официальный» от 22 августа 2017 года № 35 (723).

При проведении публичных слушаний выступила Гукова Ж.С., представитель правообладателя земельного участка о том, что предоставление разрешения на отклонение от предельных параметров разрешенного строительства, реконструкции объектов капитального строительства, установленных в градостроительном с основным видом разрешенного использования земельного участка «Многоэтаж-ная жилая застройка (высотная застройка)» в отношении земельного участка с кадастровым номером 38:36:000018:4877, площадью 13123 кв. м, расположенного по адресу: г. Иркутск, Куйбышевский рай-он, ул. Баррикад, в части уменьшения минимального процента озеленения до 20% не нарушает прав и законных интересов правообладателей земельных участков, имеющих общую границу с указанным земельным участком.

От жителей города Иркутска, а также собственников земельных участков, имеющих общие границы с вышеуказанным земельным участком, замечаний и предложений не поступило.



Заключение: В ходе проведения публичных слушаний не поступило замечаний по вопросу о предоставлении разрешения на отклонение от предельных параметров разрешенного строительства, реконструкции объектов капитального строительства, установленных в градостроительном регламенте с основным видом разрешенного использования земельного участка «Многоэтажная жилая застройка (высотная застройка)» в отношении земельного участка с кадастровым номером 38:36:000018:4877, площадью 13123 кв. м, расположенного по адресу: г. Иркутск, Куйбышевский район, ул. Баррикад, в части уменьшения минимального процента озеленения до 20%.

ЗАКЛЮЧЕНИЕ

о результатах публичных слушаний по вопросу о предоставлении разрешения на отклонение от предельных параметров разрешенного строительства, реконструкции объектов капитального строительства, установленных в градостроительном регламенте с основным видом разрешенного использования земельного участка «Среднеэтажная жилая застройка» в отношении земельного участка с кадастровым номером 38:36:000034:1627, площадью 1271 кв. м, расположенного по адресу: Иркутская область, г. Иркутск, Кировский район, ул. Полины Осипенко, 7, в части уменьшения минимального размера земельного участка до 0,1271 га (при новом строительстве и этажности 6-7 этажей)

05 сентября 2017 г. в 15.00 часов по адресу: г. Иркутск, ул. Полины Осипенко, 7, были проведены публичные слушания по вопросу о предоставлении разрешения на отклонение от предельных параметров разрешенного строительства, реконструкции объектов капитального строительства, установленных в градостроительном регламенте с основным видом разрешенного использования земельного участка «Среднеэтажная жилая застройка» в отношении земельного участка с кадастровым номером 38:36:000034:1627, площадью 1271 кв. м, расположенного по адресу: Иркутская область, г. Иркутск, Кировский район, ул. Полины Осипенко, 7, в части уменьшения минимального размера земельного участка до 0,1271 га (при новом строительстве и этажности 6-7 этажей), по заявлению Девочкина Е.Г.

Публичные слушания были проведены в соответствии со ст. 40 Градостроительного кодекса РФ, Федеральным Законом РФ «Об общих принципах организации местного самоуправления в РФ» от 06.10.2003 г. № 131, «Положением о публичных слушаниях в области градостроительной деятельности в г. Иркутске», утвержденным решением Думы города Иркутска от 31.08.2005 г. № 004-20-160180/5.

Информация и распоряжение заместителя мэра — председателя комитета по градостроительной политике администрации города Иркутска от 17.08.2017 г. № 944-02-00424/17 «О назначении публичных слушаний по вопросу о предоставлении разрешения на отклонение от предельных параметров разрешенного строительства, реконструкции объектов капитального строительства» опубликованы в газете «Иркутск Официальный» от 22 августа 2017 года № 35 (723).

При проведении публичных слушаний выступил Девочкин Е.Г., правообладатель земельного участка о том, что предоставление разрешения на отклонение от предельных параметров разрешенного строительства, реконструкции объектов капитального строительства, установленных в градостроительном с основным видом разрешенного использования земельного участка «Среднеэтажная жилая застройка» в отношении земельного участка с кадастровым номером 38:36:000034:1627, площадью 1271 кв. м, расположенного по адресу: Иркутская область, г. Иркутск, Кировский район, ул. Полины Осипенко, 7, в части уменьшения минимального размера земельного участка до 0,1271 га (при новом строительстве и этажности 6-7 этажей) не нарушает прав и законных интересов правообладателей земельных участков, имеющих общую границу с указанным земельным участком.

От комитета по управлению муниципальным имуществом поступило следующее замечание: «В связи с тем, что практика, сложившаяся на территории города Иркутска, показывает, что при строительстве многоквартирных домов наименьшее внимание уделяется организации на земельных участках детских площадок, зон отдыха взрослого населения, мест для занятий физкультурой и мест высадки зеленых насаждений, а также мест для парковок автомобилей, что негативно сказывается на комфорте проживания населения на территории города Иркутска и, следовательно, приводит к социальной напряженности в обществе, а так же к увеличению поступающих в администрацию города Иркутска по данному поводу жалоб граждан. Кроме того, в целях исключения точечной застройки на территории города, комитет считает целесообразным выдачу указанного выше разрешения.»

От жителей города Иркутска, а также собственников земельных участков, имеющих общие границы с вышеуказанным земельным участком, замечаний и предложений не поступило.

Заключение: В ходе проведения публичных слушаний поступили замечания по вопросу о предоставлении разрешения на отклонение от предельных параметров разрешенного строительства, реконструкции объектов капитального строительства, установленных в градостроительном регламенте с основным видом разрешенного использования земельного участка «Среднеэтажная жилая застройка» в отношении земельного участка с кадастровым номером 38:36:000034:1627, площадью 1271 кв. м, расположенного по адресу: Иркутская область, г. Иркутск, Кировский район, ул. Полины Осипенко, 7, в части уменьшения минимального размера земельного участка до 0,1271 га (при новом строительстве и этажности 6-7 этажей).

Руководствуясь ст. 39 Градостроительного кодекса РФ, Положением о публичных слушаниях в области градостроительной деятельности в г. Иркутске, утвержденным решением Думы г. Иркутска от 31.08.2005 г. № 004-20-160180/5, Порядком предоставления разрешения на условно разрешенный вид использования земельных участков и (или) объектов капитального строительства на территории города Иркутска, утвержденным постановлением администрации города Иркутска от 26.06.2013 № 031-06-1489/13, комиссия по подготовке правил землепользования и застройки сообщает о предстоящем проведении публичных слушаний.

18 сентября 2017 г. в 11.00 часов по адресу: г. Иркутск, ул. Хвойная, д. 12, будут проведены публичные слушания по вопросу о предоставлении разрешения на условно разрешенный вид использования земельного участка с кадастровым номером 38:36:000002:1835, площадью 473 кв. м, расположенного по адресу: Иркутская область, г. Иркутск, ул. Хвойная, уч. 12 — «Для индивидуального жилищного строительства», объекта капитального строительства с кадастровым номером 38:36:000002:3848, площадью 34,10 кв. м, расположенного по адресу: Иркутская область, г. Иркутск, ул. Хвойная, д. 12 — «Индивидуальные отдельно стоящие жилые дома с приусадебными земельными участками», по заявлению Сарап В.Э.

С материалами можно ознакомиться по адресу: ул. Ленина, 14Б, каб. 408, тел. 52-01-53.

Замечания и предложения направляются в Комиссию по подготовке правил землепользования и застройки (ул. Ленина, 14 Б, каб. 408, тел. 52-01-53).

РОССИЙСКАЯ ФЕДЕРАЦИЯ

Г. ИРКУТСК

АДМИНИСТРАЦИЯ

КОМИТЕТ ПО ГРАДОСТРОИТЕЛЬНОЙ ПОЛИТИКЕ

ЗАМЕСТИТЕЛЬ МЭРА — ПРЕДСЕДАТЕЛЬ КОМИТЕТА

РАСПОРЯЖЕНИЕ

от 08.09.2017 г.

№ 944-02-00455/17

О назначении публичных слушаний по вопросу о предоставлении разрешения на условно разрешенный вид использования земельного участка и объекта капитального строительства

В целях соблюдения права человека на благоприятные условия жизнедеятельности, прав и законных интересов правообладателей земельных участков и объектов капитального строительства, руководствуясь ст. 39 Градостроительного кодекса Российской Федерации, ст. 28 Федерального закона «Об общих принципах организации местного самоуправления в Российской Федерации», ст. 24, 42, 44, 45 Устава города Иркутска, решением Думы города Иркутска от 31.08.2005 г. № 004-20-160180/5 «О публичных слушаниях в области градостроительной деятельности в городе Иркутске», постановлением мэра города Иркутска от 15.08.2005 г. № 031-06-1401/5 «О комиссии по подготовке правил землепользования и застройки», постановлением администрации города Иркутска от 26.06.2013 г. № 031-06-1489/13 «Об утверждении Порядка предоставления разрешения на условно разрешенный вид использования земельных участков и (или) объектов капитального строительства на территории города Иркутска»:

1. Назначить публичные слушания по вопросу о предоставлении разрешения на условно разрешенный вид использования:

1) «для индивидуального жилищного строительства» в отношении земельного участка с кадастровым номером 38:36:000002:1835, площадью 473 кв. м, расположенного по адресу: Иркутская область, г. Иркутск, ул. Хвойная, 12;

2) «индивидуальные отдельно стоящие жилые дома с приусадебными земельными участками» в отношении объекта капитального строительства с кадастровым номером 38:36:000002:3848, площадью 34,1 кв. м, расположенного по адресу: Иркутская область, г. Иркутск, ул. Хвойная, д. 12 (далее — публичные слушания).

2. Комиссии по подготовке правил землепользования и застройки:

1) в срок с 19 сентября 2017 года по 18 октября 2017 года организовать проведение публичных слушаний;

2) обеспечить информирование участников публичных слушаний путем опубликования в газете «Иркутск официальный» сообщения о проведении публичных слушаний, месте, дате и времени их проведения, о вопросах, выносимых на публичные слушания, сроке, месте и времени приема замечаний и предложений и других обстоятельствах, имеющих значение для надлежащей организации и проведения публичных слушаний, в срок, установленный подпунктом 1 пункта 2 настоящего распоряжения, но не позднее чем за три рабочих дня до начала публичных слушаний;

3) в срок не более одного месяца с момента опубликования сообщения, предусмотренного подпунктом 2 пункта 2 настоящего распоряжения, провести публичные слушания.

3. Управлению по информационной политике администрации города Иркутска опубликовать настоящее распоряжение в средствах массовой информации.

4. Контроль за исполнением настоящего распоряжения оставляю за собой.

И.о. заместителя мэра — председателя комитета

О.Н. Иванова

РОССИЙСКАЯ ФЕДЕРАЦИЯ

Г. ИРКУТСК

АДМИНИСТРАЦИЯ

КОМИТЕТ ПО ГРАДОСТРОИТЕЛЬНОЙ ПОЛИТИКЕ

ЗАМЕСТИТЕЛЬ МЭРА — ПРЕДСЕДАТЕЛЬ КОМИТЕТА

РАСПОРЯЖЕНИЕ

от 08.09.2017 г.

№ 944-02-00456/17

О назначении публичных слушаний по проекту планировки застроенной территории, включая проект межевания застроенной территории, расположенной в Куйбышевском районе г. Иркутска, в отношении которой принято решение о развитии застроенной территории (улицы Лызина, Култукская)

В целях соблюдения права человека на благоприятные условия жизнедеятельности, прав и законных интересов правообладателей земельных участков и объектов капитального строительства, руководствуясь ст. 46 Градостроительного кодекса Российской Федерации, ст. ст. 16, 28 Федерального закона «Об общих принципах организации местного самоуправления в Российской Федерации», ст. ст. 24, 44, 45 Устава города Иркутска, Положением о публичных слушаниях в области градостроительной деятельности в городе Иркутске, утвержденным решением Думы города Иркутска от 31.08.2005 г. № 004-20-160180/5, распоряжением администрации города Иркутска от 13.02.2017 г. № 031-10-66/7 «О делегировании полномочий»:

1. Назначить публичные слушания по проекту планировки застроенной территории, включая проект межевания застроенной территории, расположенной в Куйбышевском районе г. Иркутска, в отношении которой принято решение о развитии застроенной территории (улицы Лызина, Култукская) (далее — публичные слушания).

2. Управлению архитектуры и градостроительства комитета по градостроительной политике администрации города Иркутска:

1) в срок с 12.09.2017 г. по 11.10.2017 г. организовать проведение публичных слушаний;

2) обеспечить информирование участников публичных слушаний путем опубликования сообщения о проведении публичных слушаний, месте, дате и времени их проведения, о вопросах, выносимых на публичные слушания, сроке, месте и времени приема замечаний и предложений и других обстоятельствах, имеющих значение для надлежащей организации и проведения публичных слушаний, в срок, установленный подпунктом 1 пункта 2 настоящего распоряжения, но не позднее чем за три рабочих дня до начала публичных слушаний;

3) в двухмесячный срок с момента публикации сообщения, предусмотренного подпунктом 2 пункта 2 настоящего распоряжения, провести публичные слушания.

3. Управлению по информационной политике администрации города Иркутска опубликовать настоящее распоряжение в средствах массовой информации и разместить в информационно-телекоммуникационной сети «Интернет» на WEB-портале органов местного самоуправления города Иркутска (www.admirk.ru).

4. Контроль за исполнением настоящего распоряжения оставляю за собой.

И.о. заместителя мэра — председателя комитета

О.Н. Иванова

РОССИЙСКАЯ ФЕДЕРАЦИЯ

ИРКУТСКАЯ ОБЛАСТЬ

ИЗБИРАТЕЛЬНАЯ КОМИССИЯ ГОРОДА ИРКУТСКА

РЕШЕНИЕ

«11» сентября 2017 года

№ 12/58

Об определении общих результатов дополнительных выборов депутата Думы города Иркутска шестого созыва по одномандатному избирательному округу № 16

На основании первого экземпляра протокола Иркутской городской № 2 территориальной избирательной комиссии (Октябрьский округ) (с полномочиями окружной избирательной комиссии одномандатного избирательного округа № 16) о результатах дополнительных выборов депутата Думы города Иркутска шестого созыва по одномандатному избирательному округу № 16 10 сентября 2017 года, в соответствии с пунктом 17 части 1 статьи 32, статьей 106, частью 2 статьи 107 Закона Иркутской области от 11 ноября 2011 года № 116-ОЗ «О муниципальных выборах в Иркутской области» Избирательная комиссия города Иркутска

РЕШИЛА:

1. Признать дополнительные выборы 10 сентября 2017 года депутата Думы города Иркутска шестого созыва по одномандатному избирательному округу № 16 состоявшимися и действительными.

2. Установить, что в Думу города Иркутска шестого созыва по одномандатному избирательному округу № 16 депутатом избран Дроков Евгений Викторович.

3. Направить в Избирательную комиссию Иркутской области заверенные копии настоящего решения, первого экземпляра протокола и сводной таблицы окружной избирательной комиссии одномандатного избирательного округа № 16 о результатах дополнительных выборов депутата Думы города Иркутска шестого созыва по одномандатному избирательному округу № 16.

4. Настоящее решение опубликовать в газете «Иркутск официальный» и разместить в рубрике «Избирательные комиссии города Иркутска» на официальном сайте органов местного самоуправления города Иркутска в информационно-телекоммуникационной сети «Интернет».

И.о. Председателя Избирательной комиссии города Иркутска

А.В. Лебедев

Секретарь Избирательной комиссии города Иркутска

О.А. Коэстани

ИРКУТСКАЯ ОБЛАСТЬ

ИРКУТСКАЯ ГОРОДСКАЯ № 2

ТЕРРИТОРИАЛЬНАЯ ИЗБИРАТЕЛЬНАЯ КОМИССИЯ

(ОКтябрьский округ)

РЕШЕНИЕ

10 сентября 2017 года

№ 37/194 г. Иркутск

О результатах дополнительных выборов депутата Думы города Иркутска шестого созыва по одномандатному избирательному округу № 16

На основании протокола Иркутской городской № 2 территориальной избирательной комиссии (Октябрьский округ) (с полномочиями окружной избирательной комиссии одномандатного избирательного округа № 16) от 10 сентября 2017 года о результатах дополнительных выборов депутата Думы города Иркутска шестого созыва по одномандатному избирательному округу № 16, в соответствии с частями 1, 7, 8 статьи 102 Закона Иркутской области от 11 ноября 2011 года № 116-ОЗ «О муниципальных выборах в Иркутской области» Иркутская городская № 2 территориальная избирательная комиссия (Октябрьский округ)



РЕШИЛА:

1. Признать дополнительные выборы депутата Думы города Иркутска шестого созыва по одномандатному избирательному округу № 16 состоявшимися и действительными.
2. Объявить избранным депутатом Думы города Иркутска шестого созыва по одномандатному избирательному округу № 16 Дрокова Евгения Викторовича, получившего наибольшее число голосов избирателей, принявших участие в голосовании.
3. Направить Дрокову Евгению Викторовичу письменное извещение об избрании его депутатом Думы города Иркутска шестого созыва.
4. Опубликовать настоящее решение в газете «Иркутск официальный» и разместить на официальном сайте Иркутской городской № 2 территориальной избирательной комиссии (Октябрьский округ) в информационно-телекоммуникационной сети «Интернет».

Председатель комиссии

А.А. Барышникова

Секретарь комиссии

Т.Д. Твеленева

Экземпляр № 1

ДОПОЛНИТЕЛЬНЫЕ ВЫБОРЫ ДЕПУТАТА ДУМЫ ГОРОДА ИРКУТСКА ШЕСТОГО СОЗЫВА ПО ОДНОМАНДАТНОМУ ИЗБИРАТЕЛЬНОМУ ОКРУГУ № 16

10 сентября 2017 года

ПРОТОКОЛ

ИРКУТСКОЙ ГОРОДСКОЙ № 2 ТЕРРИТОРИАЛЬНОЙ ИЗБИРАТЕЛЬНОЙ КОМИССИИ (ОКТЯБРЬСКИЙ ОКРУГ) (С ПОЛНОМОЧИЯМИ ОКРУЖНОЙ ИЗБИРАТЕЛЬНОЙ КОМИССИИ ОДНОМАНДАТНОГО ИЗБИРАТЕЛЬНОГО ОКРУГА № 16) О РЕЗУЛЬТАТАХ ДОПОЛНИТЕЛЬНЫХ ВЫБОРОВ ДЕПУТАТА ДУМЫ ГОРОДА ИРКУТСКА ШЕСТОГО СОЗЫВА ПО ОДНОМАНДАТНОМУ ИЗБИРАТЕЛЬНОМУ ОКРУГУ № 16

Число участковых избирательных комиссий, образованных на территории одномандатного избирательного округа

8

Число протоколов об итогах голосования участковых избирательных комиссий, на основе которых составлен данный протокол

8

Число избирательных участков, итоги голосования по которым были признаны недействительными

0

Суммарное число избирателей, внесенных в списки избирателей по данным избирательным участкам на момент окончания голосования, итоги голосования по которым были признаны недействительными

0

После предварительной проверки правильности составления протоколов участковых избирательных комиссий об итогах голосования окружная избирательная комиссия путем суммирования данных, содержащихся в указанных протоколах участковых избирательных комиссий, у с т а н о в и л а:

№	Наименование	0	0	1	3	0	5	3
1	Число избирателей, включенных в список избирателей на момент окончания голосования, в том числе дополнительно включенных в список	0	0	1	3	0	5	3
2	Число избирательных бюллетеней, полученных участковыми избирательными комиссиями	0	0	1	1	8	0	0
3	Число избирательных бюллетеней, выданных избирателям, проголосовавшим досрочно	0	0	0	0	6	6	1
4	в том числе в помещении Избирательной комиссии города Иркутска	0	0	0	0	2	5	9
5	Число избирательных бюллетеней, выданных избирателям в помещении для голосования в день голосования	0	0	0	0	8	1	6
6	Число избирательных бюллетеней, выданных избирателям, проголосовавшим вне помещения для голосования в день голосования	0	0	0	0	0	3	2
7	Число погашенных избирательных бюллетеней	0	0	1	0	5	5	0
8	Число избирательных бюллетеней, содержащихся в переносных ящиках для голосования	0	0	0	0	0	3	2
9	Число избирательных бюллетеней, содержащихся в стационарных ящиках для голосования	0	0	0	1	4	7	7
10	Число недействительных избирательных бюллетеней	0	0	0	0	0	1	9
11	Число действительных избирательных бюллетеней	0	0	0	1	4	9	0
А	Число утраченных избирательных бюллетеней	0	0	0	0	0	0	0
Б	Число избирательных бюллетеней, не учтенных при получении	0	0	0	0	0	0	0
Фамилии, имена, отчества внесенных в избирательный бюллетень зарегистрированных кандидатов		Число голосов избирателей, поданных за каждого зарегистрированного кандидата						
12	Андреев Николай Петрович	0	0	0	0	0	2	7
13	Гмызина Яна Валерьевна	0	0	0	0	0	1	6
14	Донской Иван Дмитриевич	0	0	0	0	1	2	1
15	Дроков Евгений Викторович	0	0	0	1	1	3	5
16	Кошечкина Валерия Анатольевна	0	0	0	0	1	6	9
17	Самсонова Анастасия Николаевна	0	0	0	0	0	2	2

В соответствии с частью 8 статьи 102 Закона Иркутской области от 11 ноября 2011 года № 116-ОЗ «О муниципальных выборах в Иркутской области» избранным по одномандатному избирательному округу № 16 признан Дроков Евгений Викторович, получивший наибольшее число голосов избирателей, принявших участие в голосовании.

Председатель территориальной избирательной комиссии

Барышникова А.А.

Заместитель председателя комиссии

Самойлова Ж.В.

Секретарь комиссии

Твеленева Т.Д.

Члены комиссии

Бартель А.Л.

Белокрыльцев О.О.

Комаревская Н.И.

Комаров Г.А.

Уварова И.В.

Шакирзянова А.С.

Протокол подписан 10 сентября 2017 года в 23 часов 35 минут

Экземпляр № 1 Лист № 1 Всего листов 2

ДОПОЛНИТЕЛЬНЫЕ ВЫБОРЫ ДЕПУТАТА ДУМЫ ГОРОДА ИРКУТСКА ШЕСТОГО СОЗЫВА ПО ОДНОМАНДАТНОМУ ИЗБИРАТЕЛЬНОМУ ОКРУГУ № 16

10 сентября 2017 года»

СВОДНАЯ ТАБЛИЦА

«ИРКУТСКОЙ ГОРОДСКОЙ № 2 ТЕРРИТОРИАЛЬНОЙ ИЗБИРАТЕЛЬНОЙ КОМИССИИ (ОКТЯБРЬСКИЙ ОКРУГ) (С ПОЛНОМОЧИЯМИ ОКРУЖНОЙ ИЗБИРАТЕЛЬНОЙ КОМИССИИ ОДНОМАНДАТНОГО ИЗБИРАТЕЛЬНОГО ОКРУГА № 16) О РЕЗУЛЬТАТАХ ДОПОЛНИТЕЛЬНЫХ ВЫБОРОВ ДЕПУТАТА ДУМЫ ГОРОДА ИРКУТСКА ШЕСТОГО СОЗЫВА ПО ОДНОМАНДАТНОМУ ИЗБИРАТЕЛЬНОМУ ОКРУГУ № 16

Число участковых избирательных комиссий, образованных на территории одномандатного избирательного округа

8

Число протоколов об итогах голосования участковых избирательных комиссий, на основе которых составлен данный протокол

8

Число избирательных участков, итоги голосования по которым были признаны недействительными

0

Суммарное число избирателей, внесенных в списки избирателей по данным избирательным участкам на момент окончания голосования, итоги голосования по которым были признаны недействительными

0

Данные протоколов участковых избирательных комиссий	УИК №633	УИК №634	УИК №636	УИК №637	УИК №638	УИК №639
1 Число избирателей, включенных в список избирателей на момент окончания голосования, в том числе дополнительно включенных в список	1625	2332	1026	1486	1662	1248
2 Число избирательных бюллетеней, полученных участковой избирательной комиссией	1500	2000	1000	1400	1500	1200
3 Число избирательных бюллетеней, выданных избирателям, проголосовавшим досрочно	0028	0103	0085	0038	0084	0026
4 в том числе в помещении Избирательной комиссии города Иркутска	0014	0046	0024	0005	0030	0011
5 Число избирательных бюллетеней, выданных избирателям в помещении для голосования в день голосования	0077	0117	0065	0116	0187	0075
6 Число избирательных бюллетеней, выданных избирателям, проголосовавшим вне помещения для голосования в день голосования	0003	0003	0002	0002	0001	0002
7 Число погашенных избирательных бюллетеней	1406	1823	0872	1249	1258	1108
8 Число избирательных бюллетеней, содержащихся в переносных ящиках для голосования	0003	0003	0002	0002	0001	0002
9 Число избирательных бюллетеней, содержащихся в стационарных ящиках для голосования	0105	0220	0150	0154	0271	0101
10 Число недействительных избирательных бюллетеней	0002	0007	0001	0002	0000	0004
11 Число действительных избирательных бюллетеней	0106	0216	0151	0154	0272	0099
А Число утраченных избирательных бюллетеней	0000	0000	0000	0000	0000	0000
Б Число избирательных бюллетеней, не учтенных при получении	0000	0000	0000	0000	0000	0000
Фамилии, имена, отчества внесенных в избирательный бюллетень зарегистрированных кандидатов		Число голосов избирателей, поданных за каждого зарегистрированного кандидата				
12 Андреев Николай Петрович	0002	0006	0000	0005	0000	0006
13 Гмызина Яна Валерьевна	0000	0006	0000	0000	0000	0002
14 Донской Иван Дмитриевич	0017	0027	0011	0013	0014	0014
15 Дроков Евгений Викторович	0050	0125	0131	0127	0245	0054
16 Кошечкина Валерия Анатольевна	0032	0049	0007	0007	0012	0021
17 Самсонова Анастасия Николаевна	0005	0003	0002	0002	0001	0002

Председатель территориальной избирательной комиссии

Барышникова А.А.

Секретарь комиссии

Твеленева Т.Д.

Сводная таблица составлена 10 сентября 2017 года



Экземпляр № 1 Лист № 2 Всего листов 2

«ДОПОЛНИТЕЛЬНЫЕ ВЫБОРЫ ДЕПУТАТА ДУМЫ ГОРОДА ИРКУТСКА ШЕСТОГО СОЗЫВА ПО ОДНОМАНДАТНОМУ ИЗБИРАТЕЛЬНОМУ ОКРУГУ № 16

10 сентября 2017 года»

СВОДНАЯ ТАБЛИЦА**ИРКУТСКОЙ ГОРОДСКОЙ № 2 ТЕРРИТОРИАЛЬНОЙ ИЗБИРАТЕЛЬНОЙ КОМИССИИ (ОКТЯБРЬСКИЙ ОКРУГ) (С ПОЛНОМОЧИЯМИ ОКРУЖНОЙ ИЗБИРАТЕЛЬНОЙ КОМИССИИ ОДНОМАНДАТНОГО ИЗБИРАТЕЛЬНОГО ОКРУГА № 16) О РЕЗУЛЬТАТАХ ДОПОЛНИТЕЛЬНЫХ ВЫБОРОВ ДЕПУТАТА ДУМЫ ГОРОДА ИРКУТСКА ШЕСТОГО СОЗЫВА ПО ОДНОМАНДАТНОМУ ИЗБИРАТЕЛЬНОМУ ОКРУГУ № 16**

Число участковых избирательных комиссий, образованных на территории одномандатного избирательного округа 8

Число протоколов об итогах голосования участковых избирательных комиссий, на основе которых составлен данный протокол 8

Число избирательных участков, итоги голосования по которым были признаны недействительными 0

Суммарное число избирателей, внесенных в списки избирателей по данным избирательным участкам на момент окончания голосования, итоги голосования по которым были признаны недействительными 0

Данные протоколов участковых избирательных комиссий		УИК №640	УИК №641	Итого
1	Число избирателей, включенных в список избирателей на момент окончания голосования, в том числе дополнительно включенных в список	2388	1286	013053
2	Число избирательных бюллетеней, полученных участковой избирательной комиссией	2000	1200	011800
3	Число избирательных бюллетеней, выданных избирателям, проголосовавшим досрочно	0106	0191	000661
4	в том числе в помещении Избирательной комиссии города Иркутска	0019	0110	000259
5	Число избирательных бюллетеней, выданных избирателям в помещении для голосования в день голосования	0119	0060	000816
6	Число избирательных бюллетеней, выданных избирателям, проголосовавшим вне помещения для голосования в день голосования	0006	0013	000032
7	Число погашенных избирательных бюллетеней	1788	1046	010550
8	Число избирательных бюллетеней, содержащихся в переносных ящиках для голосования	0006	0013	000032
9	Число избирательных бюллетеней, содержащихся в стационарных ящиках для голосования	0225	0251	001477
10	Число недействительных избирательных бюллетеней	0001	0002	000019
11	Число действительных избирательных бюллетеней	0230	0262	001490
А	Число утраченных избирательных бюллетеней	0000	0000	000000
Б	Число избирательных бюллетеней, не учтенных при получении	0000	0000	000000
Фамилии, имена, отчества внесенных в избирательный бюллетень зарегистрированных кандидатов		Число голосов избирателей, поданных за каждого зарегистрированного кандидата		
12	Андреев Николай Петрович	0006	0002	000027
13	Гмызина Яна Валерьевна	0005	0003	000016
14	Донской Иван Дмитриевич	0016	0009	000121
15	Дроков Евгений Викторович	0173	0230	001135
16	Кошечкина Валерия Анатольевна	0025	0016	000169
17	Самсонова Анастасия Николаевна	0005	0002	000022

Председатель территориальной избирательной комиссии

Барышникова А.А.

Секретарь комиссии

Твеленева Т.Д.

Сводная таблица составлена 10 сентября 2017 года

РОССИЙСКАЯ ФЕДЕРАЦИЯ
Г. ИРКУТСК
АДМИНИСТРАЦИЯ
ЗАМЕСТИТЕЛЬ МЭРА — ПРЕДСЕДАТЕЛЬ КОМИТЕТА
ГОРОДСКОГО ОБУСТРОЙСТВА
РАСПОРЯЖЕНИЕ

от 25.08.2017

№ 404-02-330/17

О внесении изменения в распоряжение заместителя мэра — председателя комитета городского обустройства администрации города Иркутска от 21.12.2016 № 404-02-675/6

В целях реализации муниципальной программы «Дороги города Иркутска на 2013 — 2019 годы», руководствуясь ст. ст. 16, 52, 53 Федерального закона «Об общих принципах организации местного самоуправления в Российской Федерации», ст. ст. 11, 44, 45, 54, 56 Устава города Иркутска, Положением о Комитете городского обустройства администрации города Иркутска, утвержденным решением Думы города Иркутска от 27.05.2011 № 005-20-230343/1, Порядком разработки, утверждения, реализации и оценки эффективности муниципальных программ города Иркутска, утвержденным постановлением администрации города Иркутска от 26.09.2013 № 031-06-2504/13,

1. Внести в распоряжение заместителя мэра — председателя комитета городского обустройства администрации города Иркутска от 21.12.2016 № 404-02-675/6 «Об утверждении Плана мероприятий по реализации муниципальной программы «Дороги города Иркутска на 2013 — 2019 годы» на 2017 год и плановый период 2018-2019 годов», с последними изменениями, внесенными распоряжением заместителя мэра — председателя комитета городского обустройства администрации города Иркутска от 04.07.2017 № 404-02-239/17 (далее — распоряжение), следующее изменение:

1) Приложение № 1 к распоряжению изложить в редакции Приложения № 1 к настоящему распоряжению.

Заместителю председателя комитета — начальнику департамента дорожной деятельности комитета городского обустройства администрации города Иркутска Батраченко Р.Г. обеспечить направление настоящего распоряжения с приложением в управление по информационной политике администрации города Иркутска для опубликования.

Контроль за исполнением настоящего распоряжения оставляю за собой.

Е.Ю. Федорова

Приложение № 1

к распоряжению заместителя мэра — председателя

комитета городского обустройства

администрации города Иркутска

от 25.08.2017 № 404-02-330/17

ПЛАН МЕРОПРИЯТИЙ ПО РЕАЛИЗАЦИИ МУНИЦИПАЛЬНОЙ ПРОГРАММЫ
«ДОРОГИ ГОРОДА ИРКУТСКА НА 2013-2019 ГОДЫ» НА 2017 ГОД И ПЛАНОВЫЙ
ПЕРИОД 2018-2019 ГОДОВ

	Наименование мероприятия	Источники финансирования	Финансовое обеспечение, тыс. руб.			Ожидаемый результат	Ответственный исполнитель, Соисполнитель, Исполнитель
			2017 год	2018 год	2019 год		
1. Обеспечение комплексного развития транспортной инфраструктуры города							
1.1.	Строительство и реконструкция автомобильных дорог и искусственных сооружений, в том числе:	Всего	257 026,1	69 100,0	85 000,0	Введение в эксплуатацию объектов строительства и реконструкции улично-дорожной сети города Иркутска и искусственных сооружений на ней	КГО, КГСП
		ГБ	53 686,0	69 100,0	85 000,0		
		ОБ	203 340,1	0,0	0,0		
1.1.1.	Реконструкция транспортной развязки на пересечении улицы Сурнова и Ново-Ленинской объездной автодороги с развязками в городе Иркутске	ГБ	30 560,9	0,0	0,0		
		ОБ	160 505,9	0,0	0,0		
1.1.2.	Строительство надземного пешеходного перехода через улицу Боткина в районе ООТ «Курорт Ангара» в г. Иркутске	ГБ	3 666,6	0,0	0,0		
		ОБ	17 831,5	0,0	0,0		
1.1.3.	Реконструкция транспортной развязки на пересечении улицы Рабочего Штаба и Ново-Ленинской объездной автодороги с развязками в городе Иркутске	ГБ	19 458,5	0,0	0,0		
		ОБ	25 002,7	0,0	0,0		
1.1.4.	Строительство и реконструкция автомобильных дорог в городе Иркутске	ГБ	0,0	69 100,0	85 000,0		
1.2.	Разработка проектной документации по строительству и реконструкции дорог, экспертиза проектов, строительный контроль, авторский надзор	Всего	21 965,5	0,0	0,0		
		ГБ	21 146,0	0,0	0,0		
		ОБ	819,5	0,0	0,0		
	Итого по направлению 1:	Всего	278 991,6	69 100,0	85 000,0		
		ГБ	74 832,0	69 100,0	85 000,0		
		ОБ	204 159,6	0,0	0,0		
2. Поддержание надлежащего технического состояния и обеспечение сохранности автомобильных дорог							
2.1.	Содержание автомобильных дорог, из них:	ГБ	1 036 410,0	1 124 810,0	1 173 179,0	Поддержание в надлежащем техническом состоянии улично-дорожной сети города Иркутска и обеспечение сохранности ее элементов	КГО (ДДД отдел эксплуатации дорог, отдел обеспечения безопасности дорожного движения)
	содержание технических средств организации дорожного движения	ГБ	26 500,0	27 772,0	28 966,0		
2.2.	Целевые работы, в том числе:	ГБ	146 801,0	439 371,0	447 513,0	Ликвидация деформаций дорожного полотна, выявленных в ходе эксплуатации улично-дорожной сети, дворовых территорий многоквартирных домов, улиц и дорог частного сектора.	КГО (ДДД отдел эксплуатации дорог)
2.2.1.	Устранение деформаций и повреждений дорожного полотна, тротуаров, восстановление изношенных покрытий дорожного полотна, ремонт бордюрного камня, в том числе:	ГБ	87 014,0	371 634,0	376 864,0		
	1) на автомобильных дорогах общего пользования	ГБ	72 014,0	121 634,0	126 864,0		
	2) на дворовых территориях многоквартирных домов	ГБ	15 000,0	250 000,0	250 000,0		



2.2.2.	Нанесение горизонтальной разметки	ГБ	59 787,0	67 737,0	70 649,0	Поддержание в надлежащем состоянии технических средств организации дорожного движения	КГО (ДДД отдел обеспечения безопасности дорожного движения)																	
2.3.	Содержание искусственных сооружений	ГБ	100 493,0	111 088,0	115 865,0	Поддержание в надлежащем состоянии искусственных дорожных сооружений на территории города Иркутска	КГО (ДДД отдел эксплуатации дорог)														КГО (ДДД отдел эксплуатации дорог, отдел обеспечения безопасности дорожного движения)			
2.4.	Разработка проектной документации по капитальному ремонту, ремонту и содержанию автомобильных дорог, искусственных сооружений, восстановлению ливневой канализации, экспертиза проектов, оценка достоверности сметной стоимости, строительный контроль и авторский надзор, экспертиза выполненных работ, из них:	ГБ	28 703,0	0,0	0,0	Получение проектной документации на ремонты объектов улично-дорожной сети, готовой к прохождению государственной экспертизы и дальнейшей реализации. Получение заключений государственной и негосударственной экспертизы проектной и сметной документации. Обеспечение контроля качества при проведении строительно-монтажных работ	КГО (КГСП, КГО (ДДД отдел эксплуатации дорог))																	
2.4.1.	Разработка проектной документации по капитальному ремонту автомобильных дорог, экспертиза проектов, строительный контроль и экспертиза выполненных работ, авторский надзор	ГБ	4 001,0	0,0	0,0		КГО, КГСП																	
2.4.2.	Разработка проектной документации на ремонт автомобильных дорог, искусственных сооружений, организацию дорожного движения, оценка достоверной сметной стоимости, контроль качества за выполнением работ по ремонту дворовых территорий, обследование автомобильных дорог	ГБ	20 067,0	0,0	0,0		КГО (ДДД отдел эксплуатации дорог, отдел обеспечения безопасности дорожного движения)																	
2.4.3.	Диагностика, технический учет, паспортизация автомобильных дорог, разработка проектов организации дорожного движения с формированием банка данных по улично-дорожной сети города Иркутска, дополнительная оценка уязвимости объектов транспортной инфраструктуры	ГБ	4 635,0	0,0	0,0		КГО (ДДД отдел эксплуатации дорог, отдел обеспечения безопасности дорожного движения)																	
2.5.	Капитальный ремонт и ремонт автомобильных дорог общего пользования, в том числе:	Всего	586 726,7	0,0	0,0	Повышение транспортных технических параметров улично-дорожной сети города Иркутска: пропускной способности, ширина проезжей части и количество полос движения, повышение уровня безопасности дорожного движения, модернизация организации дорожного движения	КГО, КГСП																	
		ГБ	70 556,0	0,0	0,0																			
		ОБ	208 101,6	0,0	0,0																			
		ФБ	298 000,0	0,0	0,0																			
		БК	10 069,1	0,0	0,0																			
2.5.1.	Капитальный ремонт автомобильных дорог общего пользования в городе Иркутске	ГБ	0,0	0,0	0,0																			
2.5.2.	Ремонт автомобильных дорог общего пользования и искусственных сооружений в городе Иркутске	Всего	586 726,7	0,0	0,0																	Доведение транспортно-технических параметров улично-дорожной сети города Иркутска до нормативных		
		ГБ	70 556,0	0,0	0,0																			
		ОБ	208 101,6	0,0	0,0																			
		ФБ	298 000,0	0,0	0,0																			
		БК	10 069,1	0,0	0,0																			
2.5.2.1	Ремонт автомобильной дороги общего пользования по ул. Лермонтова (от ул. Улан-Баторская до ул. Лермонтова, 341)	БК	10 069,1	0,0	0,0																			
2.5.2.2	Ремонт автомобильных дорог общего пользования: ул. Рабочего Штаба (от ул. Трубецкого до развязки «Маратовская»); ул. Сурнова (от ул. Кожзаводская по ул. Сурнова до ул. Шевцова, от ул. Шевцова по ул. Ангарская до развязки «Маратовская»); ул. Ленина (от ул. Канадзавы до ул. Карла Маркса); ул. Ленина (от ул. Дзержинского до ул. Седова); ул. Баррикад (от ул. Братская до ул. Напольная); ул. Советская (от ул. Ширямова до ул. Байкальская (1 участок от ул. Ширямова до ул. Красноярская)); ул. Седова (от ул. Провиантская до ул. Кожова); ул. Депутатская (пересечение ул. Депутатская и ул. Трилиссера); развязка «Маратовская» (ул. Рабочего Штаба, в районе Павловского рынка); ул. Тимирязева (от ул. Карла Либкнехта до ул. Седова); ул. Фридриха Энгельса (от ул. Карла Либкнехта до стр. 39 по ул. Фридриха Энгельса); ул. Ширямова (от Байкальского кольца до ул. Ширямова, 13); ул. Челябинская (от ул. Марии Цукановой до пер. Челябинский); ул. Сухэ-Батора — площадь им. Сперанского — ул. Ленина (территория, примыкающая к скверу им. Кирова); ул. Ямская (от ул. Декабрьских Событий до ул. Поленова); ул. Декабрьских Событий (от ул. Рабочая до ул. Нижняя Набережная); съезд с Глазковского моста (пересечение ул. Чкалова — ул. Степана Разина); улица Маршала Жукова (на участке от развязки плотины ГЭС до ул. Ржанова); Мост Глазковский; ул. Вампилова от объездной дороги мкр. Первомайский — мкр. Университетский до ООТ «мкр. Первомайский» (до стр.54/2 мкр. Первомайский); ул. Лермонтова (от ул. Терешковой до ул. Жуковского, от ул. Жуковского до путепровода через ж/д пути (до железнодорожной станции «Академическая»)); ул. Маяковского (пересечение от ул. 2-я Железнодорожная до ООТ «Роцца»); ул. Розы Люксембург от пер. 12-й Советский до пер. 18-й Советский; ул. Боровского от ул. Саперная до ж/д путей (по направлению к ул. Толевая, протяженностью 350 метров); Ново-Ленинская объездная автомобильная дорога (от ул. Олега Кошевого до ул. Томсона); ул. Советская (от ул. Ширямова до ул. Байкальская (2 участок от ул. Красноярская до ул. Байкальская)); ул. Главная Кировская (от ул. Главная Кировская, 1 до ул. Главная Кировская, 49)	Всего	556 148,3	0,0	0,0																			
		ГБ	55 614,8	0,0	0,0																			
		ОБ	202 533,5	0,0	0,0																			
		ФБ	298 000,0	0,0	0,0																			
2.5.2.3	Ремонт прочих автомобильных дорог общего пользования	ГБ	14 322,4	0,0	0,0																			
2.5.2.4	Ремонт автомобильной дороги от ул. Олонская по направлению на садоводство «Наука» в г. Иркутске	Всего	6 186,9	0,0	0,0																			
		ГБ	618,8	0,0	0,0																			
		ОБ	5 568,1	0,0	0,0																			
2.6.	Приобретение (поставка) весов автомобильных портативных	ГБ	640,0	0,0	0,0																	КГО (Управление транспорта отдел контроля и согласований)		



Итого по направлению 2:	Всего	1 899 773,7	1 675 269,0	1 736 557,0
	ГБ	1 383 603,0	1 675 269,0	1 736 557,0
	ОБ	208 101,6	0,0	0,0
	ФБ	298 000,0	0,0	0,0
	БК	10 069,1	0,0	0,0

ИТОГО по плану:	Всего	2 631 653,3	1 854 882,0	1 932 837,0
	ГБ	1 911 323,0	1 854 882,0	1 932 837,0
	ОБ	412 261,2	0,0	0,0
	ФБ	298 000,0	0,0	0,0
	БК	10 069,1	0,0	0,0

3. Повышение безопасности дорожного движения на автомобильных дорогах

3.1.	Устройство средств организации и регулирования дорожного движения в г. Иркутске	ГБ	22 235,0	11 214,0	11 696,0	Введение в эксплуатацию новых технических средств регулирования дорожного движения	КГО (ДДД отдел эксплуатации дорог, отдел обеспечения безопасности дорожного движения)
3.2.	Ремонт средств организации и регулирования дорожного движения в г. Иркутске	ГБ	1 363,0	0,0	0,0	Поддержание в надлежащем техническом состоянии световых объектов	
3.3.	Обустройство пешеходных переходов и тротуаров	ГБ	2 330,0	0,0	0,0	Повышение безопасности дорожного движения в части обеспечения безопасности пешеходов, регулирования скоростного режима	
3.4.	Устройство пешеходного, барьерного ограждения	ГБ	5 275,0	5 529,0	5 767,0		
Итого по направлению 3:		ГБ	31 203,0	16 743,0	17 463,0		

Список сокращений:

КГО — Комитет городского обустройства администрации города Иркутска;

КГСП — Комитет по градостроительной политике администрации города Иркутска;

ГБ — бюджет города Иркутска;

ОБ — бюджет Иркутской области;

ФБ — Федеральный бюджет;

БК — бюджетный кредит.

ЗАКЛЮЧЕНИЕ

о результатах публичных слушаний по вопросу о предоставлении разрешения на условно разрешенный вид использования в отношении земельного участка с кадастровым номером 38:36:000002:9198, площадью 3370 кв. м, расположенного по адресу: Российская Федерация, Иркутская область, г. Иркутск, ул. Розы Люксембург — «Спорт»

04 сентября 2017 г. в 11.00 часов по адресу Иркутская область, г. Иркутск, ул. Софьи Перовской, д. 31 были проведены публичные слушания по вопросу о предоставлении разрешения на условно разрешенный вид использования в отношении земельного участка с кадастровым номером 38:36:000002:9198, площадью 3370 кв. м, расположенного по адресу: Российская Федерация, Иркутская область, г. Иркутск, ул. Розы Люксембург — «Спорт».

Публичные слушания были проведены в соответствии со ст. 39 Градостроительного кодекса РФ, Федеральным Законом РФ «Об общих принципах организации местного самоуправления в РФ» от 06.10.2003 г. № 131, «Положением о публичных слушаниях в области градостроительной деятельности в г. Иркутске», утвержденным решением Думы города Иркутска от 31.08.2005 г. № 004-20-160180/5.

Информация и распоряжение заместителя мэра — председателя комитета по градостроительной политике администрации города Иркутска 17.08.2017 г. № 944-02-00425/17 «О назначении публичных слушаний по вопросу о предоставлении разрешения на условно разрешенный вид использования земельного участка» опубликованы в газете «Иркутск официальный» от 22 августа 2017 года № 35 (723).

При проведении публичных слушаний выступила Антонова Е.В. — представитель правообладателя земельного участка о том, что предоставление разрешения на условно разрешенный вид использования в отношении земельного участка с кадастровым номером 38:36:000002:9198, площадью 3370 кв. м, расположенного по адресу: Российская Федерация, Иркутская область, г. Иркутск, ул. Розы Люксембург — «Спорт», не нарушает прав и законных интересов правообладателей земельных участков, имеющих общую границу с указанным земельным участком.

От жителей города Иркутска, а также от правообладателей земельных участков, имеющих общие границы с указанным земельным участком, жалоб и возражений не поступило.

Заключение: В ходе проведения публичных слушаний замечаний и предложений не поступило по вопросу о предоставлении разрешения на условно разрешенный вид использования в отношении земельного участка с кадастровым номером 38:36:000002:9198, площадью 3370 кв. м, расположенного по адресу: Российская Федерация, Иркутская область, г. Иркутск, ул. Розы Люксембург — «Спорт».

Заместитель председателя комиссии

С.А. Александров

Секретарь комиссии

Т.В. Николаева

ЗАКЛЮЧЕНИЕ

о результатах публичных слушаний по вопросу о предоставлении разрешения на условно разрешенный вид использования в отношении земельного участка с кадастровым номером 38:36:000022:268, площадью 852 кв. м, расположенного по адресу: Иркутская обл., г. Иркутск, в Октябрьском районе по ул. Омуревского, 22 — «Предпринимательство»; объекта капитального строительства с кадастровым номером 38:36:000022:14007, общей площадью 132,2 кв. м, объекта капитального строительства с кадастровым номером 38:36:000022:14006, общей площадью 212,7 кв. м, объекта капитального строительства с кадастровым номером 38:36:000022:36820, общей площадью 61,2 кв. м, расположенных по адресу: Иркутская область, г. Иркутск, ул. Омуревского, д. 22, — «Объекты торгового назначения, реализующие товары розницей»

04 сентября 2017 г. в 17.00 часов по адресу г. Иркутск, ул. Омуревского, 22 были проведены публичные слушания по вопросу о предоставлении разрешения на условно разрешенный вид использования земельного участка с кадастровым номером 38:36:000022:268, площадью 852 кв. м, расположенного по адресу: Иркутская обл., г. Иркутск, в Октябрьском районе по ул. Омуревского, 22 — «Предпринимательство»; объекта капитального строительства с кадастровым номером 38:36:000022:14007, общей площадью 132,2 кв. м, объекта капитального строительства с кадастровым номером 38:36:000022:14006, общей площадью 212,7 кв. м, объекта капитального строительства с кадастровым номером 38:36:000022:36820, общей площадью 61,2 кв. м, расположенных по адресу: Иркутская область, г. Иркутск, ул. Омуревского, д. 22, — «Объекты торгового назначения, реализующие товары розницей».

Публичные слушания были проведены в соответствии со ст. 39 Градостроительного кодекса РФ, Федеральным Законом РФ «Об общих принципах организации местного самоуправления в РФ» от 06.10.2003 г. № 131, «Положением о публичных слушаниях в области градостроительной деятельности в г. Иркутске», утвержденным решением Думы города Иркутска от 31.08.2005 г. № 004-20-160180/5.

4. Создание условий для предоставления транспортных услуг населению и организации транспортного обслуживания населения

4.1.	Поддержка муниципальных маршрутов регулярных перевозок пассажиров и багажа города Иркутска с уровнем пассажиропотока, не обеспечивающим рентабельную работу перевозчиков	ГБ	301 972,0	0,0	0,0	Транспортное обеспечение муниципальных маршрутов регулярных перевозок города Иркутска на территории города Иркутска.	КГО (Управление транспорта отдел пассажирских перевозок)
4.2.	Благоустройство остановочных пунктов, оборудование остановочных пунктов информационными указателями	ГБ	7 900,0	0,0	0,0	Повышение уровня комфорта пользования городским пассажирским транспортом, уровня обслуживания пассажиров	
4.3.	Обновление подвижного состава, приобретение оборудования и специализированной техники	ГБ	111 813,0	93 770,0	93 817,0		
Итого по направлению 4:		ГБ	421 685,0	93 770,0	93 817,0		



Информация и распоряжение заместителя мэра — председателя комитета по градостроительной политике администрации города Иркутска от 17.08.2017 г. № 944-02-00426/17 «О назначении публичных слушаний по вопросу о предоставлении разрешения на условно разрешенный вид использования земельного участка и объекта капитального строительства» опубликованы в газете «Иркутск официальный» от 22.08.2017 года № 35 (723).

При проведении публичных слушаний выступил Левшиц Д.Э. — правообладатель и представитель правообладателя земельного участка о том, что предоставление разрешения на условно разрешенный вид использования земельного участка с кадастровым номером 38:36:000022:268, площадью 852 кв. м, расположенного по адресу: Иркутская обл., г. Иркутск, в Октябрьском районе по ул. Омуревского, 22 — «Предпринимательство»; объекта капитального строительства с кадастровым номером 38:36:000022:14007, общей площадью 132,2 кв. м, объекта капитального строительства с кадастровым номером 38:36:000022:14006, общей площадью 212,7 кв. м, объекта капитального строительства с кадастровым номером 38:36:000022:36820, общей площадью 61,2 кв. м, расположенных по адресу: Иркутская область, г. Иркутск, ул. Омуревского, д. 22, — «Объекты торгового назначения, реализующие товары розницей», не нарушает прав и законных интересов правообладателей земельных участков, имеющих общую границу с указанным земельным участком.

Заключение: В ходе проведения публичных слушаний поступили следующие замечания: данный земельный участок планируется использовать с целью предпринимательской деятельности, но при этом на земельном участке не предусмотрены места для парковки автомобилей.

Согласно проекту планировок Октябрьского округа, утвержденному Постановлением администрации г. Иркутска от 16.11.2011 № 031-06-2585/11 (ред. от 13.03.2015, с изм. от 15.09.2015) «Об утверждении проекта планировки Октябрьского округа г. Иркутска», часть указанных объектов расположены в границах красных линий, в границах территории общего пользования.

Согласно статье 36 Градостроительного кодекса Российской Федерации, действие градостроительных регламентов на земельные участки, расположенные в границах территорий общего пользования не распространяются.

Заместитель председателя комиссии

С.А. Александров

Секретарь комиссии

Т.В. Николаева

ЗАКЛЮЧЕНИЕ

о результатах публичных слушаний по вопросу о предоставлении разрешения на условно разрешенный вид использования в отношении земельного участка с кадастровым номером 38:36:000034:22199, площадью 4995 кв. м, расположенного по адресу: Иркутская область, г. Иркутск — «Гостиничное обслуживание», объекта капитального строительства с кадастровым номером 38:36:000034:6198, площадью 1029,5 кв. м, расположенного по адресу: Иркутская область, г. Иркутск, ул. Софьи Перовской, д. 31 — «Объект гостиничного обслуживания», объекта капитального строительства с кадастровым номером 38:36:000034:6205, площадью 807,4 кв. м, расположенного по адресу: Иркутская область, г. Иркутск, ул. Софьи Перовской, д. 31 — «Объект гостиничного обслуживания», объекта капитального строительства с кадастровым номером 38:36:000034:6326, площадью 189,1 кв. м, расположенного по адресу: Иркутская область, г. Иркутск, ул. Софьи Перовской, д. 31 — «Объект гостиничного обслуживания», объекта капитального строительства с кадастровым номером 38:36:000034:6804, площадью 95,0 кв. м, расположенного по адресу: Иркутская область, г. Иркутск, ул. Софьи Перовской, д. 31 — «Объект гостиничного обслуживания», 06 сентября 2017 г. в 17.00 часов по адресу Иркутская область, г. Иркутск, ул. Софьи Перовской, д. 31 были проведены публичные слушания по вопросу о предоставлении разрешения на условно разрешенный вид использования в отношении земельного участка с кадастровым номером 38:36:000034:22199, площадью 4995 кв. м, расположенного по адресу: Иркутская область, г. Иркутск — «Гостиничное обслуживание», объекта капитального строительства с кадастровым номером 38:36:000034:6198, площадью 1029,5 кв. м, расположенного по адресу: Иркутская область, г. Иркутск, ул. Софьи Перовской, д. 31 — «Объект гостиничного обслуживания», объекта капитального строительства с кадастровым номером 38:36:000034:6205, площадью 807,4 кв. м, расположенного по адресу: Иркутская область, г. Иркутск, ул. Софьи Перовской, д. 31 — «Объект гостиничного обслуживания», объекта капитального строительства с кадастровым номером 38:36:000034:6326, площадью 189,1 кв. м, расположенного по адресу: Иркутская область, г. Иркутск, ул. Софьи Перовской, д. 31 — «Объект гостиничного обслуживания», объекта капитального строительства с кадастровым номером 38:36:000034:6804, площадью 95,0 кв. м, расположенного по адресу: Иркутская область, г. Иркутск, ул. Софьи Перовской, д. 31 — «Объект гостиничного обслуживания».

Публичные слушания были проведены в соответствии со ст. 39 Градостроительного кодекса РФ, Федеральным Законом РФ «Об общих принципах организации местного самоуправления в РФ» от 06.10.2003 г. № 131, «Положением о публичных слушаниях в области градостроительной деятельности в г. Иркутске», утвержденным решением Думы города Иркутска от 31.08.2005 г. № 004-20-160180/5.

Информация и распоряжение заместителя мэра — председателя комитета по градостроительной политике администрации города Иркутска от 24.08.2017 г. № 944-02-00438/17 «О назначении публичных слушаний по вопросу о предоставлении разрешения на условно разрешенный вид использования земельного участка и объектов капитального строительства» опубликованы в газете «Иркутск официальный» от 29 августа 2017 года № 36 (724).

При проведении публичных слушаний выступил Широколов А.Ф. — представитель правообладателя земельного участка и объектов капитального строительства о том, что предоставление разрешения на условно разрешенный вид использования в отношении земельного участка с кадастровым номером 38:36:000034:22199, площадью 4995 кв. м, расположенного по адресу: Иркутская область, г. Иркутск — «Гостиничное обслуживание», объекта капитального строительства с кадастровым номером 38:36:000034:6198, площадью 1029,5 кв. м, расположенного по адресу: Иркутская область, г. Иркутск, ул. Софьи Перовской, д. 31 — «Объект гостиничного обслуживания», объекта капитального строительства с кадастровым номером 38:36:000034:6205, площадью 807,4 кв. м, расположенного по адресу: Иркутская область, г. Иркутск, ул. Софьи Перовской, д. 31 — «Объект гостиничного обслуживания», объекта капитального строительства с кадастровым номером 38:36:000034:6326, площадью 189,1 кв. м, располо-

женного по адресу: Иркутская область, г. Иркутск, ул. Софьи Перовской, д. 31 — «Объект гостиничного обслуживания», объекта капитального строительства с кадастровым номером 38:36:000034:6804, площадью 95,0 кв. м, расположенного по адресу: Иркутская область, г. Иркутск, ул. Софьи Перовской, д. 31 — «Объект гостиничного обслуживания», не нарушает прав и законных интересов правообладателей земельных участков, имеющих общую границу с указанным земельным участком.

От ЗАО «Автомобилист» в письменной форме поступили следующие замечания: «Принадлежащие обществу строения по адресу г. Иркутск, ул. Софьи Перовской, 29 являются объектом культурного наследия «Лавка — склад в усадьбе Кухтерина», 2-я половина 19 в. и находятся в непосредственной близости, что неизбежно приведет к повреждению фундаментного основания зданий и дальнейшему растрескиванию стен, ввиду изъятия из почвы большого объема грунта, а так же изменению гидрологической обстановки вокруг и затоплению подвальных помещений, где расположены элеваторные узлы, а так же поверхности территории земельного участка. В связи с чем, возведение здания приведет к утрате объекта культурного наследия, а так же нарушения исторической среды принадлежащего нам объекта. Так же в проектируемом здании отсутствуют парковочные места, что приведет к полному транспортному коллапсу. На основании вышеизложенного, прошу отказать в предоставлении разрешения».

От комитета по управлению муниципальным имуществом поступило следующее предложение: «Комитет по управлению муниципальным имуществом администрации города Иркутска не возражает в выдаче указанного выше разрешения, в случае обеспечения стоянки соответствующего количества автомобилей и, в случае отсутствия нарушения прав третьих лиц, а именно, правообладателей смежных земельных участков».

Заключение: В ходе проведения публичных слушаний поступили замечания о предоставлении разрешения на условно разрешенный вид использования в отношении земельного участка с кадастровым номером 38:36:000034:22199, площадью 4995 кв. м, расположенного по адресу: Иркутская область, г. Иркутск — «Гостиничное обслуживание», объекта капитального строительства с кадастровым номером 38:36:000034:6198, площадью 1029,5 кв. м, расположенного по адресу: Иркутская область, г. Иркутск, ул. Софьи Перовской, д. 31 — «Объект гостиничного обслуживания», объекта капитального строительства с кадастровым номером 38:36:000034:6205, площадью 807,4 кв. м, расположенного по адресу: Иркутская область, г. Иркутск, ул. Софьи Перовской, д. 31 — «Объект гостиничного обслуживания», объекта капитального строительства с кадастровым номером 38:36:000034:6326, площадью 189,1 кв. м, расположенного по адресу: Иркутская область, г. Иркутск, ул. Софьи Перовской, д. 31 — «Объект гостиничного обслуживания», объекта капитального строительства с кадастровым номером 38:36:000034:6804, площадью 95,0 кв. м, расположенного по адресу: Иркутская область, г. Иркутск, ул. Софьи Перовской, д. 31 — «Объект гостиничного обслуживания».

Заместитель председателя комиссии

С.А. Александров

Секретарь комиссии

Т.В. Николаева

О ПРОВЕДЕНИИ ОБЩЕСТВЕННЫХ ОБСУЖДЕНИЙ ПРОЕКТНОЙ ДОКУМЕНТАЦИИ НАМЕЧАЕМОЙ ХОЗЯЙСТВЕННОЙ И ИНОЙ ДЕЯТЕЛЬНОСТИ, ВКЛЮЧАЯ МАТЕРИАЛЫ ОЦЕНКИ ВОЗДЕЙСТВИЯ НА ОКРУЖАЮЩУЮ СРЕДУ

В соответствии с Федеральным законом от 23 ноября 1995 года №174-ФЗ «Об экологической экспертизе» и «Положением об оценке воздействия намечаемой хозяйственной деятельности на окружающую среду в Российской Федерации», утвержденным приказом Госкомэкологии РФ №372 от 16.05.2000, организованы общественные обсуждения (в форме слушаний) проектной документации по объекту государственной экологической экспертизы: «Ливневая канализация от застройки по ул. Баумана до существующей перепускной трубы, находящейся за гипермаркетом «Метро» по адресу: ул. Розы Люксембург, 365».

Заказчик намечаемой деятельности: ООО «Финансово-Строительная компания «ДомСтрой» адрес: 664510, Иркутская область, Иркутский район, Нп. Солнечный, ул. Звездная, д.21.

Место расположения объекта: Иркутская область, г. Иркутск, Ленинский район, кадастровый номер квартала: 38:36:000005.

Основные характеристики объекта: Проектом предусмотрено строительство трубопровода и коллектора ливневой канализации. Функциональное назначение проектируемого объекта — сбор и отвод поверхностных сточных вод.

Разработчик тома ОВОС: ООО «Сибирский стандарт», адрес: 664081, г. Иркутск, ул. Красноказахья, д. 115, оф. 221.

Организаторами слушаний являются: Отдел экологической безопасности и контроля Управления экологии комитета городского обустройства администрации г. Иркутска (г. Иркутск, ул. Марата, д. 14, каб. 207, тел. 8 (3952) 52-04-24) совместно с ООО «Сибирский стандарт» и ООО «Финансово-Строительная компания «ДомСтрой».

С целью учета общественного мнения граждан и общественных организаций техническое задание на проведение оценки воздействия на окружающую среду, материалы по оценке воздействия намечаемой хозяйственной и иной деятельности на окружающую среду в составе проектной документации «Ливневая канализация от застройки по ул. Баумана до существующей перепускной трубы, находящейся за гипермаркетом «Метро» по адресу: ул. Розы Люксембург, 365» в течение 30 дней с момента настоящей публикации доступны для ознакомления и подготовки замечаний и предложений (в письменной форме) по адресу: г. Иркутск, ул. Красноказахья 115, оф. 221, с 9-00 до 18-00 часов, телефон для справок 8 (3952) 70-71-09.

Проведение общественных обсуждений проектной документации намечаемой хозяйственной и иной деятельности, включая материалы ОВОС, назначено на 18 октября 2017 года, в 11:00 часов, в Управлении экологии комитета городского обустройства администрации г. Иркутска, по адресу: г. Иркутск, ул. Марата, д. 14, каб. 207.

Окончательный вариант оценки воздействия на окружающую среду будет утвержден заказчиком после проведения общественных обсуждений.

16 сентября 2017 г. в 12 час. состоится общее собрание членов СНТ «Бирюсинка». Повестка дня:

1. Подготовка к зимнему периоду, водопровод, дороги.
2. Изменение формы оплаты и порядок взимания пени с должников.
3. Рассмотрение вопроса о бесхозных участках и их дальнейшем положении (об исключении из членов садоводства Нарициной С. В.)