



# ИРКУТСК

О Ф И Ц И А Л Ь Н Ы Й

24 марта 2017 года | № 12 (700)

## ИНФОРМАЦИОННОЕ ИЗВЕЩЕНИЕ

Администрация г. Иркутска информирует перевозчиков о предстоящем заключении договора на предоставление субсидии из бюджета города Иркутска на возмещение затрат в связи с оказанием услуг по перевозке пассажиров по муниципальным автобусным и троллейбусным маршрутам регулярных перевозок пассажиров и багажа города Иркутска, с уровнем пассажиропотока, не обеспечивающим рентабельную работу перевозчиков в соответствии с постановлением администрации г. Иркутска от 18.03.2010 № 031-06-660/10 «Об утверждении Положения о порядке предоставления субсидии из бюджета города Иркутска на возмещение затрат в связи с оказанием услуг по перевозке пассажиров по муниципальным маршрутам регулярных перевозок пассажиров и багажа города Иркутска с уровнем пассажиропотока, не обеспечивающим рентабельную работу перевозчиков» (далее — Положение) в 2017 году по утвержденному тарифу 15 рублей.

1. Получателями субсидии из бюджета города являются юридические лица (за исключением государственных и муниципальных учреждений) и индивидуальные предприниматели, осуществляющие перевозку пассажиров по муниципальным маршрутам регулярных перевозок пассажиров и багажа города Иркутска с уровнем пассажиропотока, не обеспечивающим рентабельную работу перевозчиков (далее — перевозчики), и заключившие в установленном порядке договор на предоставление субсидии с администрацией города Иркутска.

2. Право на получение субсидии имеют перевозчики, отвечающие следующим критериям:

- 2.1. не находящиеся в процессе реорганизации и ликвидации;
- 2.2. имеющие подвижной состав на праве собственности или ином законном основании, соответствующий по назначению, конструкции, внешнему и внутреннему оборудованию техническим требованиям в отношении перевозок пассажиров и допущенный в установленном порядке к участию в дорожном движении;
- 2.3. не имеющие задолженности по начисленным налогам, сборам и иным обязательным платежам в бюджеты всех уровней или государственные внебюджетные фонды в текущем финансовом году на момент подачи заявления на получение субсидии;
- 2.4. осуществляющие перевозки по тарифам на проезд пассажиров и провоз багажа, утвержденным в установленном порядке, с предоставлением льгот по оплате проезда отдельным категориям граждан в соответствии с действующим законодательством РФ;
- 2.5. имеющие оформленную в установленном законодательством порядке лицензию на право осуществления деятельности по пассажирским перевозкам;
- 2.6. не имеющие просроченную задолженность по возврату в бюджет города Иркутска субсидий и иную просроченную задолженность перед бюджетом города Иркутска.

3. Наименование муниципальных автобусных и троллейбусных маршрутов регулярных перевозок пассажиров и багажа города Иркутска и норматив субсидирования 1 километра пробега с пассажирами по муниципальным маршрутам регулярных перевозок пассажиров и багажа города Иркутска с уровнем пассажиропотока, не обеспечивающим рентабельную работу перевозчиков на 2017 год (распоряжение заместителя мэра-председателя комитета городского обустройства администрации города Иркутска от 21.03.2017 №404-02-79/17 «Об утверждении норматива субсидирования 1 километра пробега с пассажирами по муниципальным маршрутам регулярных перевозок пассажиров и багажа города Иркутска с уровнем пассажиропотока, не обеспечивающим рентабельную работу перевозчиков, на 2017 год»):

№ п/п	№ маршрута	Наименование маршрута
1	2	3
<b>АВТОТРАНСПОРТ</b>		
1.	6	Ц. Рынок — пос. Жилкино
2.	8	Н.— И.ТЭЦ — м/р Зеленый
3.	9	Ц. Рынок — пр. Радицева
4.	10	Н.— Ленино — завод нерудных материалов
5.	11	Бульвар Постышева — ул. Чайковского
6.	13	Н.— Ленино — Центр (через пр. Марата)
7.	14	Н.— Ленино — Ц. Рынок
8.	15	Ц. Рынок — пос. Искра
9.	18	Н.И.ТЭЦ — м/р Юбилейный
10.	24	6 м/р Н.Ленино — Авиазаовд
11.	25	Н.Ленино — пос. Жилкино
12.	26	Авиазаовд — пос. Жилкино
13.	27	м/р Топкинский — Ц. Рынок — м/р Топкинский
14.	28	пос. Боково — Центр
15.	28р	Ц. Рынок — Авиазаовд
16.	29	Ц. Рынок — пос. Горького
17.	31	Авиазаовд — Центр (через пр. Марата)
18.	32	Ц. Рынок — м/р Зеленый
19.	33	Ц. Рынок — ст. Батарейная
20.	34к	Ц. Рынок — м/р Ершовский
21.	37	Н.Ленино — Ц. Рынок
22.	39	Ц. Рынок — ст. Горка
23.	40	Ц. Рынок — Госпиталь ветеранов
24.	42	Н.Ленино — Аэропорт
25.	43	Авиазаовд — Аэропорт
26.	54	7 м/р Н.Ленино — м/р Первомайский
27.	55	Н.Ленино — Областная больница
28.	57	Авиазаовд — Областная больница
29.	62	Автостанция — пос. Вересовка
30.	67	м/р Первомайский — м/р Топкинский
31.	9а	Ц.Рынок — с.Дубинина
32.	29а	Ц.Рынок — с.Наука
33.	34	Ц.Рынок — Ерши
34.	35	Ц.Рынок — с.Кооператив
35.	36	Авиазаовд — с.Машиностроитель
36.	52	з-д им.Куйбышева — с.Озерное
<b>ЭЛЕКТРОТРАНСПОРТ</b>		
1.	1	Ул. Жуковского — м/р Солнечный

2.	3	м/р Солнечный — пр. Марата
3.	4	ул. Свердлова — Аэропорт
4.	6	ул. Жуковского — Аэропорт
5.	7	ул. Свердлова -м/р Первомайский
6.	7к	М.Конева — м/р Первомайский
7.	8	ул. Свердлова — м/р Юбилейный
8.	10	ул. Волжская — М. Конева
9.	10к	М.Конева — м/р Юбилейный

Норматив субсидирования 1 километра пробега с пассажирами по муниципальным маршрутам регулярных перевозок пассажиров и багажа города Иркутска с уровнем пассажиропотока, не обеспечивающим рентабельную работу перевозчиков на 2017 год:

- автотранспортом — 21,23 руб.
- электротранспортом — 31,34 руб.
- 4. Рекомендованное количество и класс транспортных средств для перевозки пассажиров по муниципальным маршрутам регулярных перевозок пассажиров и багажа города Иркутска с уровнем пассажиропотока, не обеспечивающим рентабельную работу перевозчиков — 149 ед. автобусов малого, среднего и большого класса, 58 ед. троллейбусов.
- 5. Перевозчики, желающие заключить договоры на предоставление субсидий из бюджета города Иркутска на возмещение затрат в связи с оказанием услуг по перевозке пассажиров по муниципальным маршрутам регулярных перевозок пассажиров и багажа города Иркутска с уровнем пассажиропотока, не обеспечивающим рентабельную работу перевозчиков, представляют в Управление транспорта Комитета городского обустройства администрации города Иркутска следующие документы:
  - заявление на получение субсидии по форме Приложения № 2 к Положению;
  - копию устава (для юридического лица), действующего на основании устава, утвержденного его учредителем (участником), либо информацию за подписью руководителя юридического лица о том, что оно действует на основании типового устава, утвержденного уполномоченным государственным органом; копию учредительного договора (для хозяйственных товариществ);
  - копию выписки из Единого государственного реестра юридических лиц (для юридических лиц); копию выписки из Единого государственного реестра индивидуальных предпринимателей (для индивидуальных предпринимателей), выданную не ранее чем за 10 рабочих дней до даты представления заявления на получение субсидии;
  - копию свидетельства о государственной регистрации юридического лица (для юридических лиц); копию свидетельства о государственной регистрации физического лица в качестве индивидуального предпринимателя (для индивидуальных предпринимателей);
  - копию лицензии на осуществление пассажирских перевозок автомобильным транспортом, действующую на момент подачи заявления на получение субсидии;
  - справку налогового органа об отсутствии задолженности по налогам и сборам в бюджеты всех уровней в текущем финансовом году по состоянию на последнюю отчетную дату, предшествующую опубликованию объявления о предоставлении субсидии;
  - справку налогового органа об отсутствии задолженности по уплате страховых взносов в текущем финансовом году по состоянию на последнюю отчетную дату, предшествующую опубликованию объявления о предоставлении субсидии;
  - документ, подтверждающий полномочия перевозчика или представителя перевозчика на подачу заявления на получение субсидии (в случае, если с заявлением обращается представитель перевозчика);
  - документы, подтверждающие наличие у перевозчика на праве собственности или ином законном основании подвижного состава, соответствующего по назначению, конструкции, внешнему и внутреннему оборудованию техническим требованиям в отношении перевозок пассажиров, допущенного в установленном порядке к участию в дорожном движении;
  - расчет субсидии по форме Приложения № 3 к Приложению № 1 к Положению.
- Копии указанных документов заверяются подписью руководителя и печатью (при наличии) юридического лица либо подписью и печатью (при наличии) индивидуального предпринимателя.
- 6. Сумма субсидии для перевозчиков, подлежащая финансированию из бюджета города, определяется ежемесячно исходя из фактических данных о количестве километров пробега с пассажирами в соответствии с представляемыми отчетами о фактическом выполнении транспортной работы — пробега с пассажирами за отчетный месяц и норматива субсидирования 1 километра пробега с пассажирами по муниципальным маршрутам регулярных перевозок пассажиров и багажа города Иркутска с уровнем пассажиропотока, не обеспечивающим рентабельную работу перевозчиков.

Заявление и необходимые документы представляются в отдел пассажирских перевозок Управления транспорта Комитета городского обустройства администрации г. Иркутска по адресу: г. Иркутск, ул. Сухэ-Батора, 11, каб. 15, тел. 52-00-39 в течение 15 календарных дней с даты опубликования данного объявления.

От имени администрации г. Иркутска договор на предоставление субсидии из бюджета города Иркутска на возмещение затрат в связи с оказанием услуг по перевозке пассажиров по муниципальным маршрутам регулярных перевозок пассажиров и багажа города Иркутска с уровнем пассажиропотока, не обеспечивающим рентабельную работу перевозчиков, заключает Управление транспорта Комитета городского обустройства администрации г. Иркутска (далее — Управление), в лице начальника Управления транспорта Комитета городского обустройства администрации г. Иркутска, в пределах бюджетных ассигнований, предусмотренных в бюджете города Иркутска на эти цели на текущий финансовый год не позднее пяти рабочих дней с момента принятия Управлением решения о предоставлении субсидии перевозчику.

**РОССИЙСКАЯ ФЕДЕРАЦИЯ**  
**Г. ИРКУТСК**  
**АДМИНИСТРАЦИЯ**  
**ЗАМЕСТИТЕЛЬ МЭРА — ПРЕДСЕДАТЕЛЬ КОМИТЕТА**  
**ГОРОДСКОГО ОБУСТРОЙСТВА**  
**РАСПОРЯЖЕНИЕ**

от 21.03.2017

№ 404-02-79/17

**Об утверждении норматива субсидирования 1 километра пробега с пассажирами по муниципальным маршрутам регулярных перевозок пассажиров и багажа города Иркутска с уровнем пассажиропотока, не обеспечивающим рентабельную работу перевозчиков, на 2017 год**

В целях организации транспортного обслуживания населения на территории города Иркутска, руководствуясь ст. 16 Федерального закона от 06.10.2003 № 131-ФЗ «Об общих принципах организации местного самоуправления в Российской Федерации», ст. ст. 37, 38, 42 Устава города Иркутска, постановлением администрации города Иркутска от 24.12.2015 № 031-06-1231/15 «Об организации регулярных перевозок пассажиров и багажа автомобильным транспортом и городским наземным электрическим транспортом в городе Ир-



кутске», постановлением администрации города Иркутска от 18.03.2010 № 031-06-660/10 «Об утверждении Положения о порядке предоставления субсидии из бюджета города Иркутска на возмещение затрат в связи с оказанием услуг по перевозке пассажиров по муниципальным маршрутам регулярных перевозок пассажиров и багажа города Иркутска с уровнем пассажиропотока, не обеспечивающим рентабельную работу перевозчиков»,

1. Утвердить Перечень муниципальных маршрутов регулярных перевозок пассажиров и багажа города Иркутска с уровнем пассажиропотока, не обеспечивающим рентабельную работу перевозчиков, на 2017 год (Приложение № 1).

2. Утвердить норматив субсидирования 1 километра пробега с пассажирами по муниципальным маршрутам регулярных перевозок пассажиров и багажа города Иркутска с уровнем пассажиропотока, не обеспечивающим рентабельную работу перевозчиков, на 2017 год:

автотранспортом — 21,23 руб.

электротранспортом — 31,34 руб.

3. Управлению по информационной политике администрации города Иркутска опубликовать настоящее распоряжение с приложением.

4. Контроль за исполнением распоряжения возложить на начальника управления транспорта комитета городского обустройства администрации города Иркутска.

Е.Ю. Федорова

**Приложение № 1**  
к распоряжению заместителя мэра — председателя комитета городского обустройства администрации города Иркутска от 21.03.2017 № 404-02-79/17

**ПЕРЕЧЕНЬ МУНИЦИПАЛЬНЫХ МАРШРУТОВ РЕГУЛЯРНЫХ ПЕРЕВОЗОК ПассажиРОВ И багажа ГОРОДА ИРКУТСКА С УРОВНЕМ ПассажиРОПОТОКА, НЕ ОБЕСПЕЧИВАЮЩИХ РЕНТАБЕЛЬНУЮ РАБОТУ ПЕРЕВОЗЧИКОВ, НА 2017 ГОД**

№ п/п	№ маршрута	Наименование маршрута	Количество транспортных средств в сутки зима буд/ суб/воскр	Количество транспортных средств в сутки лето буд/ суб/воскр	Кол-во рейсов на 2017 год	Пробег с пассажирами на 2017 год (тыс.км)
<b>АВТОТРАНСПОРТ</b>						
Автобусные муниципальные маршруты регулярных перевозок:						
1.	6	Ц. Рынок — пос. Жилкино	4/1/1	3/1/1	15429	194,41
2.	8	Н.— И.ТЭЦ — м/р Зеленый	14/6/4	6/4/4	29558	620,73
3.	9	Ц. Рынок — пр. Радищева	1/1/1	0/0/0	4431	25,71
4.	10	Н.— Ленино — завод нерудных материалов	4/2/2	3/1/1	10042	170,72
5.	11	Бульвар Постышева — ул. Чайковского	1/1/0	1/1/0	4828	53,59
6.	13	Н.— Ленино — Центр (через пр. Марата)	5/2/2	4/2/2	12404	260,50
7.	14	Н.— Ленино — Ц. Рынок	5/3/2	3/2/2	13439	232,50
8.	15	Ц. Рынок — пос. Искра	2/1/1	2/1/1	10672	115,27
9.	18	Н.И.ТЭЦ — м/р Юбилейный	8/4/3	6/2/2	21252	382,54
10.	24	6 м/р Н.Ленино — Авиазаовод	1/0/0	1/0/0	2406	36,11
11.	25	Н.Ленино — пос. Жилкино	1/1/0	1/1/0	3302	53,49
12.	26	Авиазаовод — пос. Жилкино	1/1/1	1/1/1	6242	75,53
13.	27	м/р Топкинский — Ц. Рынок — м/р Топкинский	16/8/6	16/8/6	107897	722,92
14.	28	пос. Боково — Центр	6/4/2	4/2/2	19074	278,47
15.	28р	Ц. Рынок — Авиазаовод	15/14/12	12/6/4	56954	860,01
16.	29	Ц. Рынок — пос. Горького	1/1/1	0/0/0	2417	24,65
17.	31	Авиазаовод — Центр (через пр. Марата)	3/2/1	2/1/0	7837	128,53
18.	32	Ц. Рынок — м/р Зеленый	1/1/1	1/1/1	5548	66,55
19.	33	Ц. Рынок — ст. Батарейная	4/2/2	3/2/1	9432	231,10
20.	34к	Ц. Рынок — м/р Ершовский	2/1/1	1/0/0	6251	64,38
21.	37	Н.Ленино — Ц. Рынок	15/14/12	15/12/10	64663	1118,69
22.	39	Ц. Рынок — ст. Горка	1/1/1	1/1/1	4034	77,43
23.	40	Ц. Рынок — Госпиталь ветеранов	1/1/0	1/0/0	2493	42,62
24.	42	Н.Ленино — Аэропорт	4/2/2	2/1/1	7717	177,49
25.	43	Авиазаовод — Аэропорт	2/1/1	2/1/1	5517	102,07
26.	54	7 м/р Н.Ленино — м/р Первомайский	6/3/0	3/3/0	16594	338,53
27.	55	Н.Ленино — Областная больница	10/3/2	5/2/2	16781	394,37
28.	57	Авиазаовод — Областная больница	4/2/2	2/1/1	7909	158,18
29.	62	Автостанция — пос. Вересовка	1/1/0	1/1/0	2831	70,21
30.	67	м/р Первомайский — м/р Топкинский	8/4/3	4/2/2	16223	321,22
31.	9а	Ц.Рынок — с.Дубинина	0/0/0	1/1/1	2121	19,53
32.	29а	Ц.Рынок — с.Наука	0/0/0	1/1/1	2424	25,22
33.	34	Ц.Рынок — Ерши	0/0/0	1/1/1	2575	31,67
34.	35	Ц.Рынок — с.Кооператив	1/1/1	1/1/1	7456	79,76
35.	36	Авиазаовод — с.Машиностроитель	0/0/0	2/2/2	3938	60,25
36.	52	з-д им.Куйбышева — с.Озерное	1/1/1	1/1/1	2330	25,38
<b>ИТОГО ПО АВТОТРАНСПОРТУ</b>			<b>149/90/68</b>	<b>113/67/53</b>	<b>515021</b>	<b>7640,33</b>
<b>ЭЛЕКТРОТРАНСПОРТ</b>						
Троллейбусные муниципальные маршруты регулярных перевозок:						
1.	1	Ул. Жуковского — м/р Солнечный	6/6/6	6/6/6	43334	524,0
2.	3	м/р Солнечный — пр. Марата	11/8/8	11/8/8	53804	744,0
3.	4	ул. Свердлова — Аэропорт	8/6/5	8/6/5	65636	493,9
4.	6	ул. Жуковского — Аэропорт	1/1/1	1/1/1	4559	59,0
5.	7	ул. Свердлова — м/р Первомайский	12/11/10	12/11/10	53235	1039,0
6.	7к	М.Конева — м/р Первомайский	2/2/2	2/2/2	23357	119,1

7	8	ул. Свердлова — м/р Юбилейный	8/7/7	8/7/7	48163	636,2
8.	10	ул. Волжская — М. Конева	6/5/5	6/5/5	30894	543,6
9.	10к	М.Конева — м/р Юбилейный	4/4/4	4/4/4	21487	300,9
<b>ИТОГО ПО ЭЛЕКТРОТРАНСПОРТУ</b>			<b>58/50/48</b>	<b>58/50/48</b>	<b>344469</b>	<b>4459,7</b>
<b>ИТОГО ПО АВТОТРАНСПОРТУ И ЭЛЕКТРОТРАНСПОРТУ</b>			<b>207/140/116</b>	<b>171/117/101</b>	<b>859490</b>	<b>12100,03</b>

**РОССИЙСКАЯ ФЕДЕРАЦИЯ**  
**АДМИНИСТРАЦИЯ ГОРОДА ИРКУТСКА**  
**ПОСТАНОВЛЕНИЕ**

от 17.03.2017

№ 031-06-235/7

**Об изъятии земельного участка с кадастровым номером 38:36:000022:42204 и жилых помещений для муниципальных нужд города Иркутска**

Во исполнение договора о развитии застроенной территории от 10.09.2013 г. № 010-64-001266/3, руководствуясь ст. ст. 11, 49, главой VII.1 Земельного кодекса Российской Федерации, ст. ст. 235, 239.2, 279, 281, 282 Гражданского кодекса Российской Федерации, ст. 32 Жилищного кодекса Российской Федерации, ст. 16 Федерального закона «Об общих принципах организации местного самоуправления в Российской Федерации», ст. ст. 11, 37, 38, 42 Устава города Иркутска, Положением о порядке взаимодействия структурных подразделений администрации города Иркутска при изъятии земельных участков для муниципальных нужд города Иркутска, утвержденным решением Думы города Иркутска от 29.08.2008 г. № 004-20-520862/8, администрация города Иркутска

**ПОСТАНОВЛЯЕТ:**

1. В целях сноса многоквартирного дома, признанного аварийным, изъять из земель населенных пунктов для нужд муниципального образования город Иркутск земельный участок, расположенный по адресу: г. Иркутск, Октябрьский район, ул. Пискунова, 127, площадью 1598 кв.м. с кадастровым номером 38:36:000022:42204 и жилые помещения: кв. 1 общей площадью 80,4 кв.м., кв. 3 общей площадью 29,6 кв.м., расположенные в Октябрьском районе города Иркутска по ул. Пискунова, 127 (далее — объекты недвижимости).

2. Комитету по управлению муниципальным имуществом администрации города Иркутска:

1) в десятидневный срок со дня принятия настоящего постановления направить его копию письмом с уведомлением о вручении правообладателю изымаемой недвижимости;

2) в десятидневный срок со дня принятия настоящего постановления направить его копию в Управление Федеральной службы государственной регистрации, кадастра и картографии по Иркутской области;

3) в десятидневный срок со дня принятия настоящего постановления обеспечить его публикацию в газете «Иркутск официальный» и размещение в информационно-телекоммуникационной сети «Интернет» на WEB-портале органов местного самоуправления города Иркутска;

4) в срок, не позднее шестидесяти дней со дня определения размера возмещения за изымаемые объекты недвижимости, подготовить и направить правообладателям изымаемой недвижимости соглашения об изъятии недвижимости вместе с документами, указанными в п. 4 ст. 56.10 Земельного кодекса Российской Федерации;

3. Аппарату администрации города Иркутска, в случае если по истечении девяноста дней со дня получения правообладателями изымаемых объектов недвижимости проектов соглашений об изъятии объектов недвижимости правообладателями изымаемых объектов недвижимости не представлены подписанные соглашения об изъятии объектов недвижимости, обратиться в суд с иском о принудительном изъятии объектов недвижимости.

4. Контроль за исполнением настоящего постановления возложить на заместителя мэра — председателя комитета по управлению муниципальным имуществом администрации города Иркутска.

Мэр города Иркутска

Д.В. Бердников

**РОССИЙСКАЯ ФЕДЕРАЦИЯ**  
**АДМИНИСТРАЦИЯ ГОРОДА ИРКУТСКА**  
**ПОСТАНОВЛЕНИЕ**

от 17.03.2017

№ 031-06-236/7

**Об изъятии земельного участка с кадастровым номером 38:36:000022:42203 и жилых помещений для муниципальных нужд города Иркутска**

Во исполнение договора о развитии застроенной территории от 10.09.2013 г. № 010-64-001266/3, руководствуясь ст. ст. 11, 49, главой VII.1 Земельного кодекса Российской Федерации, ст. ст. 235, 239.2, 279, 281, 282 Гражданского кодекса Российской Федерации, ст. 32 Жилищного кодекса Российской Федерации, ст. 16 Федерального закона «Об общих принципах организации местного самоуправления в Российской Федерации», ст. ст. 11, 37, 38, 42 Устава города Иркутска, Положением о порядке взаимодействия структурных подразделений администрации города Иркутска при изъятии земельных участков для муниципальных нужд города Иркутска, утвержденным решением Думы города Иркутска от 29.08.2008 г. № 004-20-520862/8, администрация города Иркутска

**ПОСТАНОВЛЯЕТ:**

1. В целях сноса многоквартирного дома, признанного аварийным, изъять для нужд муниципального образования город Иркутск земельный участок, расположенный по адресу: г. Иркутск, Октябрьский район, ул. Пискунова, 139, площадью 2977 кв.м. с кадастровым номером 38:36:000022:42203 и жилые помещения: кв. 2 общей площадью 74,8 кв.м., кв. 4 общей площадью 58,8 кв.м., кв. 8 общей площадью 59,3 кв.м., расположенные в Октябрьском районе города Иркутска по ул. Пискунова, 139, (далее — объекты недвижимости).

2. Комитету по управлению муниципальным имуществом администрации города Иркутска:

1) в десятидневный срок со дня принятия настоящего постановления направить его копию письмом с уведомлением о вручении правообладателям изымаемых объектов недвижимости;

2) в десятидневный срок со дня принятия настоящего постановления направить его копию в Управление Федеральной службы государственной регистрации, кадастра и картографии по Иркутской области;

3) в десятидневный срок со дня принятия настоящего постановления обеспечить его публикацию в газете «Иркутск официальный» и размещение в информационно-телекоммуникационной сети «Интернет» на WEB-портале органов местного самоуправления города Иркутска;

4) в срок, не позднее шестидесяти дней со дня определения размера возмещения за изымаемые объекты недвижимости, подготовить и направить правообладателям изымаемой недвижимости соглашения об изъятии недвижимости вместе с документами, указанными в п. 4 ст. 56.10 Земельного кодекса Российской Федерации;

3. Аппарату администрации города Иркутска, в случае если по истечении девяноста дней со дня получения правообладателями изымаемых объектов недвижимости проектов соглашений об изъятии объектов недвижимости правообладателями изымаемых объектов недвижимости не представлены подписанные соглашения об изъятии объектов недвижимости, обратиться в суд с иском о принудительном изъятии объектов недвижимости.

4. Контроль за исполнением настоящего постановления возложить на заместителя мэра — председателя комитета по управлению муниципальным имуществом администрации города Иркутска, заместителя мэра — руководителя аппарата администрации города Иркутска.

Мэр города Иркутска

Д.В. Бердников



**РОССИЙСКАЯ ФЕДЕРАЦИЯ  
АДМИНИСТРАЦИЯ ГОРОДА ИРКУТСКА  
ПОСТАНОВЛЕНИЕ**

от 17.03.2017

№ 031-06-237/7

**Об изъятии земельного участка с кадастровым номером 38:36:000022:42191 и жилого помещения для муниципальных нужд города Иркутска**

Во исполнение договора о развитии застроенной территории от 10.09.2013 г. № 010-64-001266/3, руководствуясь ст. ст. 11, 49, главой VII.1 Земельного кодекса Российской Федерации, ст. ст. 235, 239.2, 279, 281, 282 Гражданского кодекса Российской Федерации, ст. 32 Жилищного кодекса Российской Федерации, ст. 16 Федерального закона «Об общих принципах организации местного самоуправления в Российской Федерации», ст. ст. 11, 37, 38, 42 Устава города Иркутска, Положением о порядке взаимодействия структурных подразделений администрации города Иркутска при изъятии земельных участков для муниципальных нужд города Иркутска, утвержденным решением Думы города Иркутска от 29.08.2008 г. № 004-20-520862/8, администрация города Иркутска

**ПОСТАНОВЛЯЕТ:**

1. В целях сноса многоквартирного дома, признанного аварийным, изъять для нужд муниципального образования город Иркутск земельный участок, расположенный по адресу: г. Иркутск, Октябрьский район, ул. Пискунова, 125, площадью 1616 кв.м. с кадастровым номером 38:36:000022:42191 и жилое помещение: кв. 5 общей площадью 62,4 кв.м., расположенное в Октябрьском районе города Иркутска по ул. Пискунова, 125, (далее — объекты недвижимости).

2. Комитету по управлению муниципальным имуществом администрации города Иркутска:

1) в десятидневный срок со дня принятия настоящего постановления направить его копию письмом с уведомлением о вручении правообладателям изымаемых объектов недвижимости;

2) в десятидневный срок со дня принятия настоящего постановления направить его копию в Управление Федеральной службы государственной регистрации, кадастра и картографии по Иркутской области;

3) в десятидневный срок со дня принятия настоящего постановления обеспечить его публикацию в газете «Иркутск официальный» и размещение в информационно-телекоммуникационной сети «Интернет» на WEB-портале органов местного самоуправления города Иркутска;

4) в срок, не позднее шестидесяти дней со дня определения размера возмещения за изымаемые объекты недвижимости, подготовить и направить правообладателям изымаемой недвижимости соглашения об изъятии недвижимости вместе с документами, указанными в п. 4 ст. 56.10 Земельного кодекса Российской Федерации.

3. Аппарату администрации города Иркутска, в случае если по истечении девяноста дней со дня получения правообладателями изымаемых объектов недвижимости проектов соглашений об изъятии объектов недвижимости правообладателями изымаемых объектов недвижимости не представлены подписанные соглашения об изъятии объектов недвижимости, обратиться в суд с иском о принудительном изъятии объектов недвижимости.

4. Контроль за исполнением настоящего постановления возложить на заместителя мэра — председателя комитета по управлению муниципальным имуществом администрации города Иркутска, заместителя мэра — руководителя аппарата администрации города Иркутска.

Мэр города Иркутска

Д.В. Бердников

**РОССИЙСКАЯ ФЕДЕРАЦИЯ  
АДМИНИСТРАЦИЯ ГОРОДА ИРКУТСКА  
ПОСТАНОВЛЕНИЕ**

от 17.03.2017

№ 031-06-238/7

**Об изъятии земельного участка с кадастровым номером 38:36:000022:42205 и жилых помещений для муниципальных нужд города Иркутска**

Во исполнение договора о развитии застроенной территории от 10.09.2013 г. № 010-64-001266/3, руководствуясь ст. ст. 11, 49, главой VII.1 Земельного кодекса Российской Федерации, ст. ст. 235, 239.2, 279, 281, 282 Гражданского кодекса Российской Федерации, ст. 32 Жилищного кодекса Российской Федерации, ст. 16 Федерального закона «Об общих принципах организации местного самоуправления в Российской Федерации», ст. ст. 11, 37, 38, 42 Устава города Иркутска, Положением о порядке взаимодействия структурных подразделений администрации города Иркутска при изъятии земельных участков для муниципальных нужд города Иркутска, утвержденным решением Думы города Иркутска от 29.08.2008 г. № 004-20-520862/8, администрация города Иркутска

**ПОСТАНОВЛЯЕТ:**

1. В целях сноса многоквартирного дома, признанного аварийным, изъять для нужд муниципального образования город Иркутск земельный участок, расположенный по адресу: г. Иркутск, Октябрьский район, ул. Пискунова, 129, площадью 1752 кв.м. с кадастровым номером 38:36:000022:42205 и жилые помещения: кв. 3 ком. 2 общей площадью 12,0 кв.м., кв. 8 общей площадью 65,2 кв.м., расположенные в Октябрьском районе города Иркутска по ул. Пискунова, 129 (далее — объекты недвижимости).

2. Комитету по управлению муниципальным имуществом администрации города Иркутска:

1) в десятидневный срок со дня принятия настоящего постановления направить его копию письмом с уведомлением о вручении правообладателям изымаемых объектов недвижимости;

2) в десятидневный срок со дня принятия настоящего постановления направить его копию в Управление Федеральной службы государственной регистрации, кадастра и картографии по Иркутской области;

3) в десятидневный срок со дня принятия настоящего постановления обеспечить его публикацию в газете «Иркутск официальный» и размещение в информационно-телекоммуникационной сети «Интернет» на WEB-портале органов местного самоуправления города Иркутска;

4) в срок, не позднее шестидесяти дней со дня определения размера возмещения за изымаемые объекты недвижимости, подготовить и направить правообладателям изымаемой недвижимости соглашения об изъятии недвижимости вместе с документами, указанными в п. 4 ст. 56.10 Земельного кодекса Российской Федерации.

3. Аппарату администрации города Иркутска, в случае если по истечении девяноста дней со дня получения правообладателями изымаемых объектов недвижимости проектов соглашений об изъятии объектов недвижимости правообладателями изымаемых объектов недвижимости не представлены подписанные соглашения об изъятии объектов недвижимости, обратиться в суд с иском о принудительном изъятии объектов недвижимости.

4. Контроль за исполнением настоящего постановления возложить на заместителя мэра — председателя комитета по управлению муниципальным имуществом администрации города Иркутска, заместителя мэра — руководителя аппарата администрации города Иркутска.

Мэр города Иркутска

Д.В. Бердников

**РОССИЙСКАЯ ФЕДЕРАЦИЯ  
АДМИНИСТРАЦИЯ ГОРОДА ИРКУТСКА  
ПОСТАНОВЛЕНИЕ**

от 21.03.2017

№ 031-06-273/7

**О внесении изменений в постановление администрации города Иркутска от 31.03.2014 г. № 031-06-361/14**

В целях определения местоположения границ образуемых и изменяемых земельных участков, руководствуясь ст. ст. 43, 45, 46 Градостроительного кодекса Российской Федерации, ст. 16 Федерального закона «Об общих принципах организации местного самоуправления в Российской Федерации», ст. ст. 37, 38, 42 Устава города Иркутска, администрация города Иркутска

**ПОСТАНОВЛЯЕТ:**

1. Внести в постановление администрации города Иркутска от 31.03.2014 г. № 031-06-361/14 «Об утверждении проектов межевания территорий» (далее — постановление) следующие изменения:

1) в Приложении № 2 к постановлению:

а) Таблицу:

«

Линии отступа от красных линий в целях определения места допустимого размещения зданий, строений и сооружений	Отсутствуют	
Площадь застроенных земельных участков, в том числе площадь земельных участков, на которых расположены линейные объекты	всего застроенных ЗУ	368353 кв.м.
	линейные объекты	103704 кв.м.
Площадь формируемых земельных участков, планируемых для предоставления физическим и юридическим лицам для строительства	Отсутствуют	
Площадь земельных участков, предназначенных для размещения объектов капитального строительства федерального, регионального или местного значения	Отсутствуют	
Площадь территорий объектов культурного наследия	408452 кв.м.	
Площадь зон с особыми условиями использования территорий	2058 кв.м.	
Площадь земельных участков, предназначенных для общественного пользования	53661 кв.м.	

»  
исключить;

б) Таблицу «Ведомость сформированных земельных участков под многоквартирными домами» изложить в редакции Приложения № 1 к настоящему постановлению;

в) в Приложение № 2 к постановлению внести изменения в соответствии с Приложением № 2 к настоящему постановлению.

2) в Приложении № 5 к постановлению:

а) Таблицы:

«

Линии отступа от красных линий в целях определения места допустимого размещения зданий, строений и сооружений	Отсутствуют	
Площадь застроенных земельных участков, в том числе площадь земельных участков, на которых расположены линейные объекты	всего застроенных ЗУ	763417 кв.м.
	линейные объекты	29049 кв.м.
Площадь формируемых земельных участков, планируемых для предоставления физическим и юридическим лицам для строительства	Отсутствуют	
Площадь земельных участков, предназначенных для размещения объектов капитального строительства федерального, регионального или местного значения	Отсутствуют	
Площадь территорий объектов культурного наследия	534144 кв.м.	
Площадь зон с особыми условиями использования территорий	Отсутствуют	
Площадь земельных участков, предназначенных для общественного пользования	13316 кв.м.	
Линии отступа от красных линий в целях определения места допустимого размещения зданий, строений и сооружений	Отсутствуют	
Площадь застроенных земельных участков, в том числе площадь земельных участков, на которых расположены линейные объекты	всего застроенных ЗУ	366012 кв.м.
	линейные объекты	59418 кв.м.
Площадь формируемых земельных участков, планируемых для предоставления физическим и юридическим лицам для строительства	Отсутствуют	
Площадь земельных участков, предназначенных для размещения объектов капитального строительства федерального, регионального или местного значения	Отсутствуют	
Площадь территорий объектов культурного наследия	837810 кв.м.	
Площадь зон с особыми условиями использования территорий	Отсутствуют	
Площадь земельных участков, предназначенных для общественного пользования	29565 кв.м.	

»  
исключить;

б) Таблицы «Ведомость земельных участков под многоквартирными домами» изложить в редакции Приложения № 3 к настоящему постановлению;

в) в Приложения № 5 и 5а к постановлению внести изменения в соответствии с Приложением № 3 к настоящему постановлению.

2. Отделу регистрации и архива организационно-контрольного управления аппарата администрации города Иркутска внести в оригинал постановления администрации города Иркутска от 31.03.2014 г. № 031-06-361/14 информационную справку о дате внесения в него изменений настоящим постановлением.

3. Управлению по информационной политике администрации города Иркутска опубликовать настоящее постановление с приложениями в средствах массовой информации и разместить в информационно-телекоммуникационной сети «Интернет» на WEB-портале органов местного самоуправления города Иркутска (www.admirk.ru) в течение семи дней со дня подписания настоящего постановления.

4. Контроль за исполнением настоящего постановления возложить на заместителя мэра — председателя комитета по градостроительной политике администрации города Иркутска.

Мэр города Иркутска

Д.В. Бердников



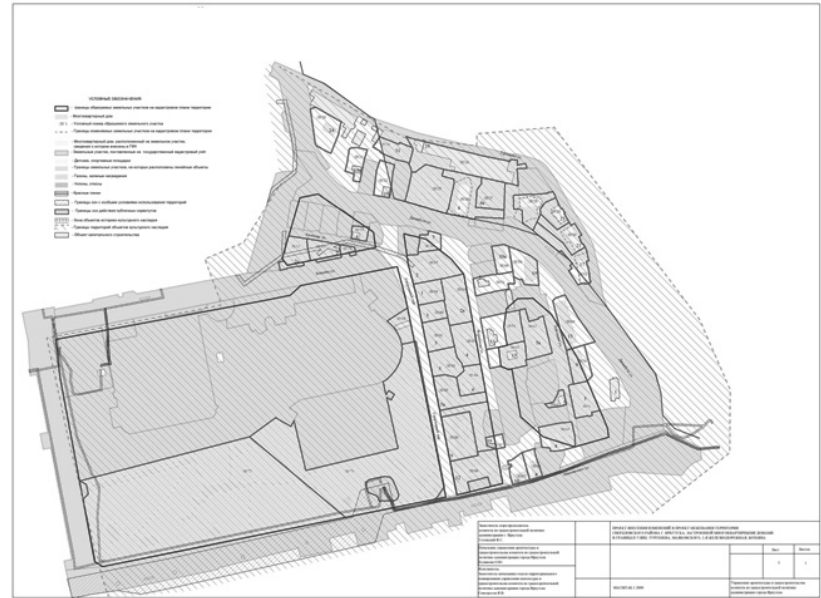
Приложение № 1  
к постановлению администрации города Иркутска  
от 21.03.2017 № 031-06-273/7

Приложение № 2  
к постановлению администрации города Иркутска  
от 21.03.2017 № 031-06-273/7

## ВЕДОМОСТЬ ОБРАЗУЕМЫХ И ИЗМЕНЯЕМЫХ ЗЕМЕЛЬНЫХ УЧАСТКОВ

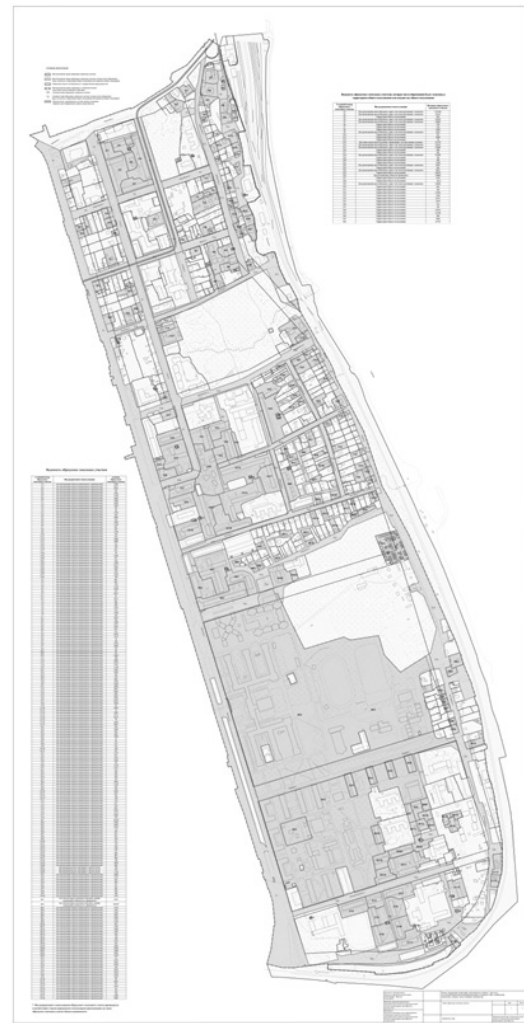
№	Условный номер образуемого земельного участка	Кадастровый номер изменяемого земельного участка (по данным ГКН*)	Площадь изменяемого земельного участка (кв.м.)	Площадь образуемого земельного участка (кв.м.)	Образуемые земельные участки территорий общего пользования или имущество общего пользования
1	2	3	4	5	6
1	:ЗУ1	-	-	1743	-
2	:ЗУ2	-	-	2198	-
3	:ЗУ3	-	-	1227	-
4	:ЗУ4	38:36:000033:3349	1191	1983	-
5	:ЗУ5	-	-	2050	-
6	:ЗУ6	-	-	1069	-
7	:ЗУ7	38:36:000033:3347	1674	1506	-
8	:ЗУ8	-	-	2438	-
9	:ЗУ9	-	-	1211	-
10	:ЗУ10	38:36:000033:3392	821	1145	-
11	:ЗУ11	-	-	335	-
12	:ЗУ12	-	-	1211	-
13	:ЗУ13	-	-	3941	-
14	:ЗУ14	-	-	1197	-
15	:ЗУ15	-	-	1197	-
16	:ЗУ16	-	-	2192	-
17	:ЗУ17	-	-	5259	-
18	:ЗУ18	-	-	390	-
19	:ЗУ19	-	-	3637	-
20	:ЗУ20	-	-	1606	-
21	:ЗУ21	-	-	855	-
22	:ЗУ22	-	-	1012	-
23	:ЗУ23	-	-	1012	-
24	:ЗУ24	-	-	4588	-
25	:ЗУ25	-	-	2937	-
26	:ЗУ26	38:36:000033:290	1162	2619	-
27	:ЗУ27	-	-	1389	-
28	:ЗУ28	38:36:000033:35550	913	1448	-
29	:ЗУ29	38:36:000033:35548	301	924	-
30	:ЗУ30	38:36:000033:35549	617	1274	-
31	:ЗУ31	38:36:000033:35547	584	1699	-
32	:ЗУ32	-	-	1278	-
33	:ЗУ33	-	-	1057	-
34	:ЗУ34	-	-	227	-
35	:ЗУ35	-	-	391	-
36	:ЗУ36	-	-	678	-
37	:ЗУ37	-	-	2289	-
38	:ЗУ38	-	-	1055	-
39	:ЗУ39	-	-	2017	-
40	:ЗУ40	-	-	843	-
41	:ЗУ41	-	-	1421	-
42	:ЗУ42	-	-	1686	-
43	:ЗУ43	-	-	1408	-
44	:ЗУ44	-	-	1218	-
45	:ЗУ45	-	-	1831	-
46	:ЗУ46	-	-	233	-
47	:ЗУ47	-	-	379	-
48	:ЗУ48	-	-	2572	-
49	:ЗУ49	-	-	830	-
50	:ЗУ50	-	-	1361	-
51	:ЗУ51	-	-	1171	-
52	:ЗУ52	-	-	1615	-
53	:ЗУ53	-	-	1696	-
54	:ЗУ54	-	-	1954	-
55	:ЗУ55	-	-	2180	-
56	:ЗУ56	-	-	3678	-
57	:ЗУ57	-	-	872	-
58	:ЗУ58	-	-	2406	-
59	:ЗУ59	-	-	877	-
60	:ЗУ60	-	-	680	-
61	:ЗУ61	-	-	2245	-
62	:ЗУ62	-	-	1771	-
63	:ЗУ63	-	-	1522	-
64	:ЗУ64	-	-	330	-
65	:ЗУ65	-	-	1528	-
66	:ЗУ66	-	-	652	-
67	:ЗУ67	-	-	777	-
68	:ЗУ68	-	-	921	-
69	:ЗУ69	-	-	2032	-
70	:ЗУ70	-	-	1211	-
71	:ЗУ71	-	-	1318	-
72	:ЗУ72	38:36:000033:28321	56288	36035	-
73	:ЗУ73	-	-	20253	-

ПРОЕКТ ВНЕСЕНИЯ ИЗМЕНЕНИЙ В ПРОЕКТ МЕЖЕВАНИЯ  
ТЕРРИТОРИИ СВЕРДЛОВСКОГО РАЙОНА Г. ИРКУТСКА, ЗАСТРОЕННОЙ  
МНОГОКВАРТИРНЫМИ ДОМАМИ В ГРАНИЦАХ УЛИЦ: ТУРГЕНЕВА,  
МАЯКОВСКОГО, 2-Я ЖЕЛЕЗНОДОРОЖНАЯ, БОТКИНА



Приложение № 3  
к постановлению администрации города Иркутска  
от 21.03.2017 № 031-06-273/7

ПРОЕКТУ ВНЕСЕНИЯ ИЗМЕНЕНИЙ В ПРОЕКТ МЕЖЕВАНИЯ  
ТЕРРИТОРИИ СВЕРДЛОВСКОГО РАЙОНА Г. ИРКУТСКА, ЗАСТРОЕННОЙ  
МНОГОКВАРТИРНЫМИ ДОМАМИ В ГРАНИЦАХ УЛИЦ: ТЕРЕШКОВОЙ,  
ЧЕЛНОКОВА, ГЕРЦЕНА, ЛЕСИ УКРАИНКИ, ЛЕРМОНТОВА  
ЧЕРТЕЖ ОБРАЗУЕМЫХ ЗЕМЕЛЬНЫХ УЧАСТКОВ



РОССИЙСКАЯ ФЕДЕРАЦИЯ  
Г. ИРКУТСК  
АДМИНИСТРАЦИЯ  
КОМИТЕТ ПО ГРАДОСТРОИТЕЛЬНОЙ ПОЛИТИКЕ  
ЗАМЕСТИТЕЛЬ МЭРА — ПРЕДСЕДАТЕЛЬ КОМИТЕТА  
РАСПОРЯЖЕНИЕ

от 14.03.2017

№ 944-02-00117/17

**О предоставлении разрешения на условно разрешенный вид использования земельного участка и объекта капитального строительства**

Учитывая заявление Егорова Игоря Викторовича, Егорова Егора Игоревича, Окшиной Ксении Игоревны о предоставлении разрешения на условно разрешенный вид использования земельного участка и объекта капитального строительства, рекомендации комиссии по подготовке правил землепользования и застройки от 10.03.2017 г., руководствуясь ст. 39 Градостроительного кодекса Российской Федерации, ст. 16 Федерального закона «Об общих принципах организации местного самоуправления в Российской Федерации», ст. ст. 42, 44, 45 Устава города Иркутска, Порядком предоставления разрешения на условно разрешенный вид использования земельных участков и (или) объектов капитального строительства на территории города Иркутска, утвержденным постановлением администрации города Иркутска от 26.06.2013 г. № 031-06-1489/13:

1. Предоставить разрешение на условно разрешенный вид использования:

\*ГКН — Государственный кадастр недвижимости





1) земельного участка с кадастровым номером 38:36:000029:461, площадью 1100 кв. м, расположенного по адресу: г. Иркутск, Свердловский район, ул. Левитана, 38, — «Для индивидуального жилищного строительства»;

2) объекта капитального строительства с условным номером 38-38-01/138/2009-077, общей площадью 64,5 кв. м, расположенного по адресу: г. Иркутск, ул. Левитана, 38, — «Индивидуальные отдельно стоящие жилые дома с приусадебными земельными участками».

2. Управлению по информационной политике администрации города Иркутска опубликовать настоящее распоряжение в газете «Иркутск официальный» и разместить в информационно-телекоммуникационной сети «Интернет» на WEB-портале органов местного самоуправления города Иркутска ([www.admirk.ru](http://www.admirk.ru)) в течение десяти дней с момента его подписания.

3. Контроль за исполнением настоящего распоряжения оставляю за собой.

*И.С. Готовский*

**РОССИЙСКАЯ ФЕДЕРАЦИЯ  
Г. ИРКУТСК  
АДМИНИСТРАЦИЯ  
КОМИТЕТ ЭКОНОМИКИ  
ЗАМЕСТИТЕЛЬ МЭРА — ПРЕДСЕДАТЕЛЬ КОМИТЕТА  
РАСПОРЯЖЕНИЕ**

от 20.03.2017

№ 182-02-167/7

**Об организации и проведении специализированной постоянно действующей ярмарки по продаже картин и предметов художественно-изобразительного творчества**

В целях организации и проведения специализированной постоянно действующей ярмарки по продаже картин и предметов художественно-изобразительного творчества, руководствуясь ст. 16 Федерального закона «Об общих принципах организации местного самоуправления в Российской Федерации», ч.2 ст. 6 Федерального закона «Об основах государственного регулирования торговой деятельности в Российской Федерации», ст.ст. 44, 45 Устава города Иркутска, Положением о порядке организации ярмарок на территории Иркутской области и продажи товаров (выполнения работ, оказания услуг) на них и требованиях к организации продажи товаров (выполнения работ, оказания услуг) на ярмарках, организованных на территории Иркутской области, утвержденным постановлением Правительства Иркутской области от 17.11.2010 г. № 284-пп, постановлением администрации города Иркутска от 25.07.2011 г. № 031-06-1336/11 «О ярмарках, организуемых органами местного самоуправления города Иркутска», решением Думы города Иркутска от 28.01.2016 г. № 006-20-170263/6 «О комитете экономики администрации города Иркутска»:

1. Департаменту развития предпринимательства и потребительского рынка комитета экономики администрации города Иркутска:

1) в период с 01 апреля 2017 года по 31 марта 2018 года организовать и провести специализированную постоянно действующую ярмарку по продаже картин и предметов художественно-изобразительного творчества по адресу ул. Карла Маркса, 20 у магазина «Антей», в соответствии с планом мероприятий по организации ярмарок и продажи товаров на них (Приложение № 1).

2) Направить в управление по информационной политике администрации города Иркутска для опубликования в газете «Иркутск официальный» и размещения на WEB-портале органов местного самоуправления города Иркутска ([www.admirk.ru](http://www.admirk.ru)) настоящее распоряжение с приложениями не позднее чем за 5 дней до начала работы ярмарки

2. Контроль за исполнением настоящего распоряжения возложить на заместителя председателя комитета — начальника департамента развития предпринимательства и потребительского рынка комитета экономики администрации города Иркутска.

*Р.Э. Ким*

**Приложение № 1  
к распоряжению заместителя мэра — председателя  
комитета экономики администрации города  
Иркутска  
от 20.03.2017 № 182-02-167/7**

**ПЛАН МЕРОПРИЯТИЙ  
ПО ОРГАНИЗАЦИИ СПЕЦИАЛИЗИРОВАННОЙ ПОСТОЯННО  
ДЕЙСТВУЮЩЕЙ ЯРМАРКИ ПО ПРОДАЖЕ КАРТИН И ПРЕДМЕТОВ  
ХУДОЖЕСТВЕННО-ИЗОБРАЗИТЕЛЬНОГО ТВОРЧЕСТВА**

№ п/п	Наименование мероприятия	Срок реализации мероприятия	Ответственный исполнитель
1	2	3	4
1	Обеспечить регистрацию письменных заявок на участие в специализированной постоянно действующей ярмарке по продаже картин и предметов художественно-изобразительного творчества (далее — ярмарка).	Весь период действия ярмарки	Главный специалист -дело-производитель комитета экономики администрации города Иркутска
2	Обеспечить рассмотрение заявок на участие в ярмарке, поданных лицами, указанными в п.8 Порядка организации ярмарки и продажи товара на ней (Приложение № 1 к настоящему Плану мероприятий), и составленных по Форме согласно Приложению № 1 к Порядку предоставления мест для продажи товара на ярмарке (Приложение № 2 к настоящему Плану мероприятий).	Весь период действия ярмарок	Начальник отдела торговли и общественного питания департамента развития предпринимательства и потребительского рынка комитета экономики администрации города Иркутска
3	Обеспечить направление уведомлений об отказе в предоставлении места для продажи товаров на ярмарке по Форме согласно Приложению № 2 к Порядку предоставления мест для продажи товара на ярмарке (Приложение № 2 к настоящему Плану мероприятий).	В течение 30 рабочих дней с даты приема заявки	Начальник отдела торговли и общественного питания департамента развития предпринимательства и потребительского рынка комитета экономики администрации города Иркутска
4	Произвести расчеты платы за предоставление места для продажи товаров на ярмарке и обеспечить заключение договоров по Форме согласно Приложению № 3 к Порядку предоставления мест для продажи товара на ярмарке (Приложение № 2 к настоящему Плану мероприятий).	В течение трех рабочих дней с даты приема заявки	Начальник отдела торговли и общественного питания департамента развития предпринимательства и потребительского рынка комитета экономики администрации города Иркутска
5	Заключение договоров на предоставление места для продажи товаров на ярмарке, от лица администрации города Иркутска в соответствии с Формой договора (Приложение № 3 к настоящему Порядку)	В течение трех рабочих дней с даты приема заявки	Заместитель председателя комитета — начальник департамента развития предпринимательства и потребительского рынка комитета экономики администрации города Иркутска

6	Обеспечить предоставление информации участникам ярмарки о специализированных организациях, имеющих лицензии на заключение договоров на уборку территории и вывоз твердых бытовых отходов.	В день подписания договоров	Начальник отдела торговли и общественного питания департамента развития предпринимательства и потребительского рынка комитета экономики администрации города Иркутска
7	Осуществлять контроль за соответствием ассортимента товаров, реализуемых на ярмарке, Приложению № 2 к Порядку организации ярмарки и продажи товаров на ней (Приложение № 1 к настоящему Плану мероприятий).	Весь период действия ярмарок	Начальник отдела торговли и общественного питания департамента развития предпринимательства и потребительского рынка комитета экономики администрации города Иркутска
8	Обеспечить контроль за соблюдением соответствия занимаемых участниками ярмарки мест Схеме размещения мест для продажи товаров на ярмарке, определенных Приложением № 1 к Порядку организации ярмарки и продажи товара на ней (Приложение № 1 к настоящему Плану мероприятий), а также заключенным договорам на предоставление места на ярмарке.	Весь период действия ярмарок	Начальник отдела торговли и общественного питания департамента развития предпринимательства и потребительского рынка комитета экономики администрации города Иркутска
9	Обеспечить соблюдение на территории проведения ярмарки требований пожарной безопасности, охраны общественного порядка. Обеспечить контроль за исполнением настоящего Плана мероприятий.	Весь период действия ярмарок	Заместитель председателя комитета — начальник департамента развития предпринимательства и потребительского рынка комитета экономики администрации города Иркутска

**Приложение № 1  
к Плану мероприятий по организации ярмарки  
и продажи товаров на ней**

**ПОРЯДОК  
ОРГАНИЗАЦИИ ЯРМАРКИ И ПРОДАЖИ ТОВАРОВ НА НЕЙ**

1. Наименование ярмарки: специализированная постоянно действующая ярмарка по продаже картин и предметов художественно-изобразительного творчества (далее — ярмарка).

2. Наименование организатора ярмарки: администрация города Иркутска, представленная комитетом экономики администрации города Иркутска (далее — организатор ярмарки). Адрес местонахождения организатора ярмарки: г. Иркутск, ул. Пролетарская, 11.

3. Цель организации ярмарок: повышение привлекательности и формирование комфортной среды для туристов и горожан при осуществлении выставки-продажи картин и предметов художественно-изобразительного творчества.

4. Место проведения ярмарки: ул. Карла Маркса, 20 у магазина «Антей».

5. Срок проведения ярмарки: с 01 апреля 2017 года по 31 марта 2018 года.

6. Режим работы ярмарки: с 10-00 до 19-00 ежедневно без выходных и праздничных дней.

7. Тип ярмарки: специализированная.

8. Категории участников ярмарки: юридические лица, индивидуальные предприниматели, а также граждане, занимающиеся художественно-изобразительным творчеством.

9. Организатор ярмарки обеспечивает:

— наличие при входе на ярмарку вывески с указанием наименования организатора ярмарки, адреса его местонахождения, режима работы ярмарки;

— надлежащее санитарно-техническое состояние территории, на которой организуется проведение ярмарки, и мест для продажи товаров;

— оснащение территории, на которой организуется проведение ярмарки, контейнерами для сбора мусора;

— соблюдение на территории, на которой организуется проведение ярмарки, установленных законодательством требований пожарной безопасности, охраны общественного порядка;

— проверку соответствия занимаемых участниками ярмарки мест для продажи товаров заключенным договорам на предоставление места на ярмарке;

— исполнение иных обязанностей, предусмотренных действующим законодательством в области торговой деятельности и настоящим Порядком.

10. Участники ярмарки обязаны:

— размещать торговое оборудование на земельном участке согласно Схеме размещения мест для продажи товаров на ярмарке (Приложение № 1 к настоящему Порядку);

— хранить в течение всего периода осуществления деятельности по продаже товаров на ярмарке документы, подтверждающие предоставление места для продажи товаров на ярмарке;

— не производить передачу права на использование места для продажи товара третьим лицам;

— соблюдать требования, предусмотренные законодательством в области пожарной безопасности, охраны окружающей среды, защиты прав потребителей;

— обеспечить наличие на месте для продажи товаров достоверную информацию в наглядной и доступной форме для покупателей о товарах, вывеску о субъекте, осуществляющего торговую деятельность на ярмарке, оформленных ценников с указанием наименования товара;

— самостоятельно заключить договор на уборку места для продажи товаров на ярмарке и вывоз твердых бытовых отходов;

— осуществлять продажу товаров только в пределах предоставленного торгового места и не размещать торговое оборудование за пределами его;

— по окончании срока действия договора на предоставление места для продажи товаров на ярмарке освободить занимаемое место. В случае досрочного расторжения Договора освободить занимаемое место в течение 1 (Одного) календарного дня с момента получения уведомления о расторжении договора;

— исполнение иных обязанностей, предусмотренных законодательством в области торговой деятельности.

11. Размещение участников ярмарки осуществляется на земельном участке, находящемся в муниципальной собственности города Иркутска, согласно Схеме размещения мест для продажи товаров на ярмарке (Приложение № 1 к настоящему Порядку).

12. Ассортимент реализуемых на ярмарках товаров: сельскохозяйственная продукция в соответствии с Общероссийским классификатором продукции по видам экономической деятельности» «ОК 034-2014 (КПЕС 2008), принятым приказом Федерального агентства по техническому регулированию и метрологии от 31.01.2014 № 14-ст (приведен в Приложении № 2 к настоящему Порядку).

13. Перечень документов, необходимых участникам ярмарки, указанным в п.8 настоящего Порядка, для продажи товаров на ярмарке:

\* индивидуальным предпринимателям и юридическим лицам:

— документ, подтверждающий факт внесения сведений о юридическом лице (индивидуальном предпринимателе) в Единый государственный реестр юридических лиц (индивидуальных предпринимателей);

— договор на предоставление места на ярмарке, заключенный по форме, установленной Приложением № 3 к Порядку предоставления мест для продажи товаров на ярмарке;

\* гражданам:

— паспорт или иной документ, удостоверяющий личность;

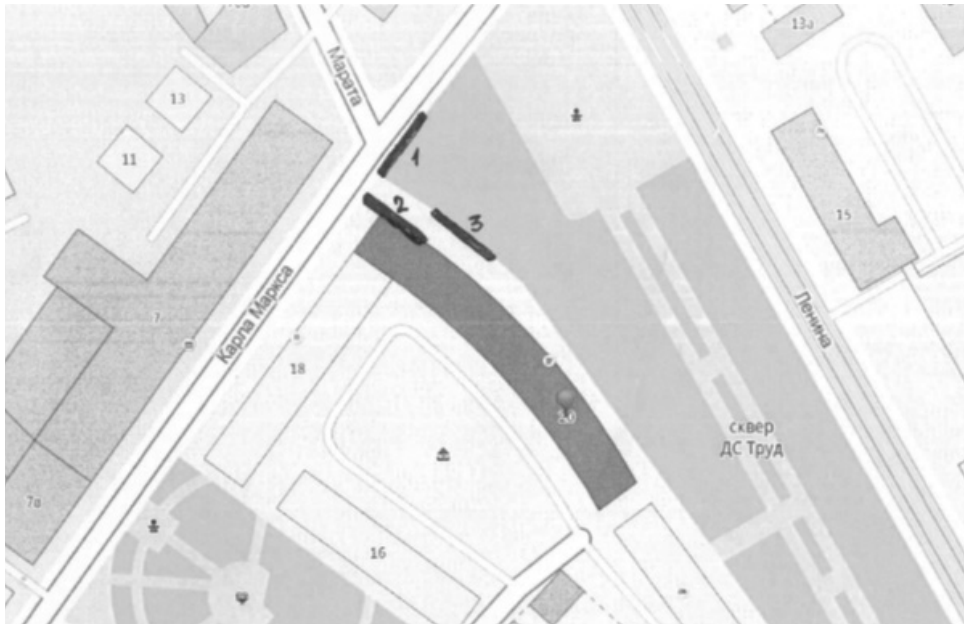
— договор на предоставление места на ярмарке, заключенный по форме, установленной Приложением № 3 к Порядку предоставления мест для продажи товаров на ярмарке.



Приложение № 1  
к Порядку организации ярмарки  
и продажи товаров на ней

Приложение № 1  
к Порядку предоставления мест для продажи  
товаров на ярмарке

**СХЕМА  
РАЗМЕЩЕНИЯ МЕСТ ДЛЯ ПРОДАЖИ ТОВАРОВ НА ЯРМАРКЕ  
ПО АДРЕСУ: УЛ. КАРЛА МАРКСА, 20 У МАГАЗИНА «АНТЕЙ»**



Приложение № 2  
к Порядку организации ярмарки  
и продажи товаров на ней

**АССОРТИМЕНТ  
РЕАЛИЗУЕМЫХ ТОВАРОВ НА ЯРМАРКЕ**

В соответствии с Общероссийский классификатор продукции по видам экономической деятельности» «ОК 034-2014 (КПЕС 2008), принятым приказом Федерального агентства по техническому регулированию и метрологии от 31.01.2014 № 14-ст, ассортимент товаров, реализуемых на ярмарке (оказываемых услуг), включает:

90.03.13	Подлинники произведений живописцев, графиков и скульпторов Эта группировка включает: — картины, рисунки и пастели; подлинники гравюр, эстампов и литографий; подлинники скульптур и статуэток из любых материалов
----------	--

Приложение № 2  
к Плану мероприятий по организации ярмарок  
и продажи товаров на них

**ПОРЯДОК  
ПРЕДОСТАВЛЕНИЯ МЕСТ ДЛЯ ПРОДАЖИ ТОВАРОВ  
НА ЯРМАРКАХ**

1. Для участия на специализированной постоянно действующей ярмарке по продаже картин и предметов художественно-изобразительного творчества (далее — ярмарка) лицам, соответствующим категории участников ярмарки, указанной в п.8 Порядка организации ярмарок и продажи товаров на них (Приложение № 1 к настоящему Плану мероприятий), необходимо предоставить заявку(и) на участие в ярмарке(ах) по адресу(ам), указанному(ым) в Приложении № 1 к Порядку организации ярмарок и продажи товаров на них (Приложение № 1 к Плану мероприятий) с приложением соответствующих документов согласно Форме заявки, определенной Приложением № 1 к настоящему Порядку (далее — заявка).

2. Заявки принимаются весь период действия ярмарок. Заявки рассматриваются специалистами отдела торговли и общественного питания департамента развития предпринимательства и потребительского рынка комитета экономики администрации города Иркутска в течение трех рабочих дней с даты подачи заявки.

3. При превышении количества заявок над лимитом мест для продажи товаров на ярмарках, указанным в Приложении № 1 к Порядку организации ярмарок и продажи товаров на них (Приложение № 1 к Плану мероприятий), место для продажи товаров на ярмарках предоставляется участникам, первым подавшим заявку.

4. Основаниями для отказа в предоставлении места для продажи товаров на ярмарках являются:

- отсутствие на ярмарках свободных мест для продажи товаров;
- несоответствие поданной заявки Форме заявки, определенной Приложением № 1 к настоящему Порядку;
- отсутствия указанного в заявлении места проведения ярмарок, определенных Приложением № 1 к Порядку организации ярмарок и продажи товаров на них;
- не предоставление либо предоставление не в полном объеме требуемых документов согласно Форме заявки, определенной Приложением № 1 к настоящему Порядку.

5. Уведомление об отказе в предоставлении места для продажи товаров на ярмарках согласно Форме уведомления (Приложение № 2 к настоящему Порядку) направляется в течение тридцати рабочих дней с даты подачи заявки.

6. С участниками ярмарок заключается договор на предоставление места для продажи товаров на ярмарке, от лица администрации города Иркутска в соответствии с Формой договора (Приложение № 3 к настоящему Порядку).

7. Плата за пользование местом для продажи товаров на ярмарках определяется в соответствии с Порядком определения размера арендной платы, условий и сроков ее внесения за использование земельных участков, находящихся в муниципальной собственности города Иркутска, утвержденным постановлением администрации города Иркутска от 21.07.2015 № 031-06-697/5;

8. Размещение участников ярмарки осуществляется в соответствии со Схемой размещения мест для реализации товаров на ярмарке (Приложением № 1 к Порядку организации ярмарки и продажи товаров на ней);

9. Предоставление мест для продажи товаров на ярмарках на льготных условиях не предусматривается.

**ФОРМА ЗАЯВКИ  
НА УЧАСТИЕ В ЯРМАРКЕ**

Заместителю председателя комитета — начальнику департамента развития предпринимательства и потребительского рынка комитета экономики администрации города Иркутска Е.Ю.Семенову от _____ наименование _____ (юридический, почтовый адрес) _____ контактная информация (номер телефона, адрес электронной почты) _____
--

**ЗАЯВЛЕНИЕ**

Прошу предоставить место для продажи товаров на специализированной постоянно действующей ярмарке по продаже картин и предметов художественно-изобразительного творчества, проводимой в период с 01.04.2017 г. по 31.03.2018 г., с \_\_\_\_\_ 2017 г. по \_\_\_\_\_ 2018 г. адресу: г. Иркутск, ул. Карла Маркса, 20, у магазина «Антей»

ассортимент товаров: \_\_\_\_\_

с \_\_\_\_\_ использованием торгового оборудования (при необходимости): \_\_\_\_\_ (тип торгового оборудования)

Приложение:

для физических лиц:

1. Копия документа, удостоверяющего личность.

для юридических лиц:

1. Выписка из Единого государственного реестра юридических лиц.

2. Копия документа, подтверждающего полномочия руководителя (представителя).

для индивидуальных предпринимателей:

1. Выписка из Единого государственного реестра индивидуальных предпринимателей.

2. Копия документа, удостоверяющего личность.

« \_\_\_\_\_ » \_\_\_\_\_ 2017 г.

(подпись)

(Ф.И.О.)

Приложение № 2  
к Порядку предоставления мест  
по продаже товаров на ярмарке

**ФОРМА УВЕДОМЛЕНИЯ  
ОБ ОТКАЗЕ В ПРЕДОСТАВЛЕНИИ МЕСТА ДЛЯ ПРОДАЖИ ТОВАРОВ НА  
ЯРМАРКЕ**

наименование _____ (юридический, почтовый адрес) _____ контактная информация (номер телефона, адрес электронной почты) _____
---

**Уведомление**

Администрация города Иркутска, в лице заместителя председателя комитета — начальника департамента развития предпринимательства и потребительского рынка комитета экономики администрации города Иркутска извещает Вас об отказе в предоставлении места на специализированной постоянно действующей ярмарке по продаже картин и предметов художественно-изобразительного творчества по причине:

1. \_\_\_\_\_

« \_\_\_\_\_ » \_\_\_\_\_ 2017 г.

(подпись)

(Ф.И.О.)

Приложение № 3  
к Порядку предоставления мест  
для продажи товаров на ярмарке

**ФОРМА ДОГОВОРА  
НА ПРЕДОСТАВЛЕНИЕ МЕСТА НА ЯРМАРКЕ**

№ \_\_\_\_\_

г. Иркутск «\_\_» \_\_\_\_\_ 2017 г.

Комитет экономики администрации города Иркутска, именуемый в дальнейшем Администрация, в лице заместителя председателя комитета — начальника департамента развития предпринимательства и потребительского рынка комитета экономики администрации города Иркутска Семенова Евгения Юрьевича, действующего на основании распоряжения администрации города Иркутска от 01.04.2016 № 031-10-176/6 «О делегировании полномочий», распоряжения заместителя мэра — председателя комитета экономики администрации города Иркутска от 06.05.2016 № 182-02-49/6 «О делегировании полномочий», с одной стороны, и \_\_\_\_\_, именуемый в дальнейшем Пользователь, в лице \_\_\_\_\_, действующего на основании \_\_\_\_\_, с другой стороны, именуемые в дальнейшем Стороны, заключили настоящий договор на предоставление места на специализированной ярмарке по продаже картин и предметов художественно-изобразительного творчества (далее — ярмарка), проводимой на основании распоряжения заместителя мэра — председателя комитета экономики администрации города Иркутска от \_\_\_\_\_ № \_\_\_\_\_ «Об организации и проведении специализированной постоянно действующей ярмарки по продаже картин и предметов художественно-изобразительного творчества» (далее — Договор) о нижеследующем:

1. Предмет Договора

Администрация предоставляет, а Пользователь принимает на территории города Иркутска во временное пользование место(а), площадью \_\_\_\_\_ кв.м. (далее — торговое место) при проведении ярмарки по адресу: \_\_\_\_\_ для осуществления торговли: \_\_\_\_\_ с установкой на нем торгового оборудования (при необходимости).

1.2. Предоставление Администрацией торгового места не влечет приобретение Пользователем каких-либо прав на соответствующий земельный участок или его часть.

2. Обязанности Сторон

2.1. Администрация обеспечивает:

2.1.1. Предоставление Пользователю во временное пользование торгового места, указанного в п.1.1. настоящего Договора.

2.1.2. Наличие при входе на ярмарку вывески с указанием наименования организатора ярмарки, адреса его местонахождения, режима работы ярмарки;

2.1.3. Надлежащее санитарно-техническое состояние территории, на которой организуется проведение ярмарки, и мест для продажи товаров;

2.1.4. Оснащение территории, на которой организуется проведение ярмарки, урнами для сбора мусора;



РОССИЙСКАЯ ФЕДЕРАЦИЯ  
АДМИНИСТРАЦИЯ ГОРОДА ИРКУТСКА  
ПОСТАНОВЛЕНИЕ

от 20.03.2017

№ 031-06-251/7

Об утверждении проекта планировки территории, включая проект межевания территории, предназначенной для размещения линейного объекта — «Тепловая сеть от ТК-32Д\*–2 до земельного участка с кадастровым номером 38:36:000022:7672»

В целях обеспечения устойчивого развития территории города Иркутска, руководствуясь ст. ст. 41, 42, 45, 46 Градостроительного кодекса Российской Федерации, ст. 16 Федерального закона «Об общих принципах организации местного самоуправления в Российской Федерации», ст. ст. 37, 38, 42 Устава города Иркутска, администрация города Иркутска

ПОСТАНОВЛЯЕТ:

1. Утвердить проект планировки территории, включая проект межевания территории, предназначенной для размещения линейного объекта — «Тепловая сеть от ТК-32Д\*–2 до земельного участка с кадастровым номером 38:36:000022:7672», в следующем составе:

- 1) Основная часть:
  - а) Положения о размещении объектов капитального строительства (Приложение № 1);
  - б) Чертеж планировки территории (Приложение № 2);
- 2) Проект межевания территории:
  - а) Чертеж межевания территории (Приложение № 3).

2. Управлению по информационной политике администрации города Иркутска опубликовать настоящее постановление с приложениями в средствах массовой информации и разместить в информационно-телекоммуникационной сети «Интернет» на WEB-портале органов местного самоуправления города Иркутска (www.admirk.ru) в течение семи дней со дня подписания настоящего постановления.

3. Контроль за исполнением настоящего постановления возложить на заместителя мэра — председателя комитета по градостроительной политике администрации города Иркутска.

Мэр города Иркутска

Д.В. Бердников

Приложение № 1  
к постановлению администрации города Иркутска  
от 20.03.2017 № 031-06-251/7

ПОЛОЖЕНИЯ О РАЗМЕЩЕНИИ ОБЪЕКТОВ КАПИТАЛЬНОГО СТРОИТЕЛЬСТВА

Параметры объектов капитального строительства

Строительство наружной распределительной тепловой сети обусловлено реконструкцией лабораторного корпуса, расположенного по адресу г. Иркутск, проезд Амурский, 14, с необходимостью его подключения к городским тепловым сетям.

Основные параметры планируемого объекта:

Планируемый линейный объект — распределительная сеть теплоснабжения;

Тип прокладки сети — подземный;

Диаметр — 2D80 мм;

Протяженность — 29 метров;

Охранная зона — 3 метра;

Точка подключения — Тепловая камера ТК-32Д\*–2;

Источник теплоснабжения — Ново-Иркутская ТЭЦ;

Максимальная тепловая нагрузка — 0,5981 Гкал/час, в том числе:

на отопление — 0,3246 Гкал/час;

на вентиляцию — 0,1760 Гкал/час;

на горячее водоснабжение — 0,0975 Гкал/час.

Подключение к тепловым сетям необходимо выполнить в соответствии с техническими условиями, выданными ОАО «Иркутскэнерго». Тепловая сеть проектируется от точки подключения в ТК-32Д\*–2 до земельного участка. Параметры в точке подключения:

давление в подающем трубопроводе 0,55±0,05 Мпа;

давление в обратном трубопроводе 0,35±0,05 Мпа;

отметка линии статистического давления 530 м;

расчетный график для проектирования 138/45 °С.

Красные линии

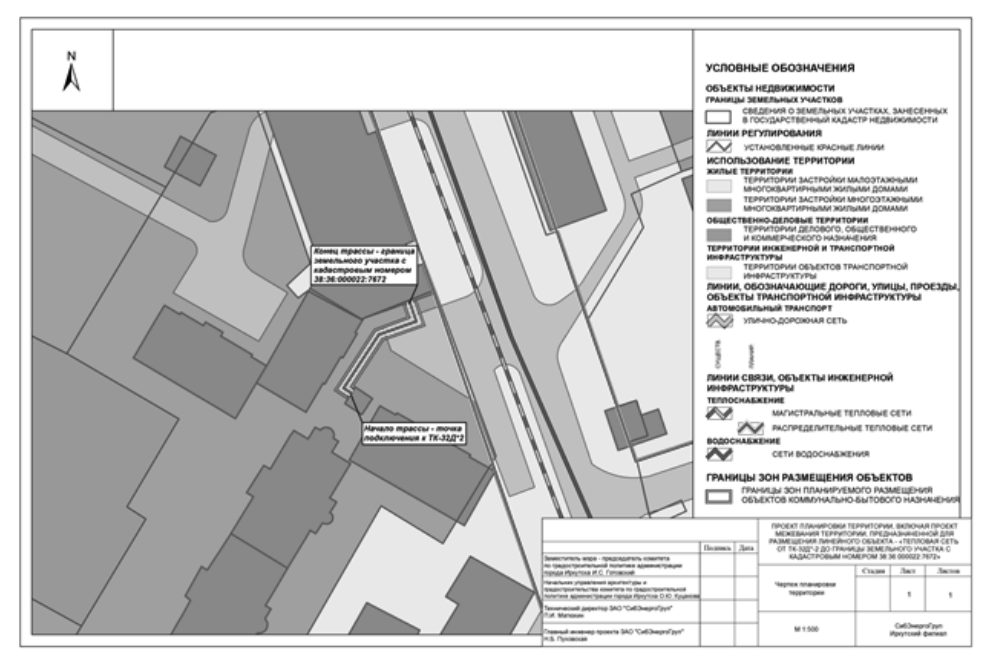
В соответствии со статьей 42 Градостроительного кодекса Российской Федерации (в редакции, действовавшей до дня вступления в силу Федерального закона от 03.07.2016 № 373-ФЗ) в составе основной части проекта планировки, которая подлежит утверждению, входит чертеж планировки, на котором отображаются красные линии.

Красные линии — линии, которые обозначают существующие, планируемые (изменяемые, вновь образуемые) границы территорий общего пользования, границы земельных участков, на которых расположены линии электропередачи, линии связи (в том числе линейно-кабельные сооружения), трубопроводы, автомобильные дороги, железнодорожные линии и другие подобные сооружения.

Красные линии, утвержденные в проекте планировки Октябрьского округа города Иркутска (утвержден постановлением администрации города Иркутска от 16.11.2011 г. № 031-06-2585/1), не корректировались.

Приложение № 2  
к постановлению администрации города Иркутска  
от 20.03.2017 № 031-06-251/7

ПРОЕКТ ПЛАНИРОВКИ ТЕРРИТОРИИ, ВКЛЮЧАЯ ПРОЕКТ МЕЖЕВАНИЯ ТЕРРИТОРИИ, ПРЕДНАЗНАЧЕННОЙ ДЛЯ РАЗМЕЩЕНИЯ ЛИНЕЙНОГО ОБЪЕКТА — «ТЕПЛОВАЯ СЕТЬ ОТ ТК-32Д\*–2 ДО ЗЕМЕЛЬНОГО УЧАСТКА С КАДАСТРОВЫМ НОМЕРОМ 38:36:000022:7672» ЧЕРТЕЖ ПЛАНИРОВКИ ТЕРРИТОРИИ



2.1.5. Доступность территории и торговых мест на ярмарке для инвалидов (включая инвалидов, использующих кресла-коляски и собак-проводников) и других маломобильных групп населения;

2.1.6. Соблюдение на территории, на которой организуется проведение ярмарки, установленных законодательством требований пожарной безопасности, охраны общественно-погодного порядка;

2.1.7. Проверку соответствия занимаемых(ого) пользователем мест(а) для продажи товаров утвержденным схемам размещения мест для продажи товаров на ярмарках и п.1.1 настоящего Договора;

2.1.8. Исполнение иных обязанностей, предусмотренных действующим законодательством в области торговой деятельности.

2.2. Пользователь обязан:

2.2.1. Произвести оплату за пользование торговым местом. Оплата производится путем перечисления денежных средств на расчетный счет Администрации по следующим реквизитам:

Отделение Иркутск г. Иркутск, р/с 40101810900000010001, БИК 42520001, ИНН 3808193750, КПП 380801001, ОКТМО 25701000,

КБК 928 111 05024 04 1000 120. Получатель: УФК по Иркутской области (комитет экономики администрации города Иркутска).

В платежном поручении в строке «назначение платежа» Пользователь должен указать «Сельскохозяйственная ярмарка по договору №\_\_\_\_»;

2.2.2. Использовать торговое место исключительно по назначению, указанному в пункте 1.1 настоящего Договора;

2.2.3. Занимать места для продажи товаров согласно утвержденным схемам размещения мест для продажи товаров на ярмарках и п.1.1. настоящего Договора;

2.2.4. Хранить в течение всего периода осуществления деятельности по продаже товаров на ярмарке документы, подтверждающие предоставление места для продажи товаров на ярмарке;

2.2.5. Не производить передачу права на использование места для продажи товара третьим лицам;

2.2.6. Соблюдать требования, предусмотренные законодательством в области обеспечения санитарно-эпидемиологического благополучия населения, пожарной безопасности, охраны окружающей среды, ветеринарии, защиты прав потребителей;

2.2.7. Обеспечить наличие на месте для продажи товаров достоверную информацию в наглядной и доступной форме для покупателей о товарах и их производителе, вывеску о субъекте, осуществляющего торговую деятельность на ярмарке, оформленных ценников с указанием наименования товара, цены за вес;

2.2.8. Самостоятельно заключить договор на уборку места для продажи товаров на ярмарке и вывоз твердых бытовых отходов.

Обеспечить надлежащее санитарное состояние торгового места в соответствии с Правилами благоустройства территории города Иркутска, утвержденными решением Думы г. Иркутска от 25.12.2008 г. № 004-20-560950/8;

2.2.9. Осуществлять продажу товаров только в пределах предоставленного торгового места и не размещать торговое оборудование за пределами его;

2.2.10. Исполнять иные обязанности, предусмотренные законодательством в области торговой деятельности.

3. Плата по Договору

3.1. Плата за пользование местом для продажи товаров на ярмарке определяется в соответствии с Порядком определения размера арендной платы, условий и сроков ее внесения за использование земельных участков, находящихся в муниципальной собственности города Иркутска, утвержденным постановлением администрации города Иркутска от 21.07.2015 г. № 031-06-697/5 и составляет: \_\_\_\_\_рублей.

4. Ответственность по Договору

4.1. В случае неисполнения или ненадлежащего исполнения обязательств по настоящему Договору Стороны несут ответственность в соответствии с действующим законодательством Российской Федерации и настоящим Договором.

4.2. В случае нарушения обязательств, предусмотренных пунктами 2.2.1. — 2.2.10. настоящего Договора Пользователь оплачивает Администрации штраф в размере 50% (пятидесят) от размера платы за предоставление торгового места, рассчитанного в соответствии с пунктом 3.1. настоящего Договора.

5. Изменение и прекращение договора

5.1. По соглашению Сторон настоящий договор может быть изменен. Изменение существенных условий договора не допускается.

5.2. Настоящий Договор расторгается в случаях:

- 1) прекращения осуществления торговой деятельности Пользователем по его инициативе;
- 2) ликвидации юридического лица, являющегося хозяйствующим субъектом, в соответствии с гражданским законодательством Российской Федерации;
- 3) прекращения деятельности физического лица — индивидуального предпринимателя;
- 4) по соглашению сторон Договора;
- 5) в одностороннем порядке Администрацией при наличии одного или нескольких из следующих оснований:

— в случае неисполнения обязательств по оплате цены настоящего Договора в порядке, установленном пунктом 2.2.1 раздела 2 настоящего Договора;

— в случае нарушения Пользователем в течение срока действия ярмарки двух и более раз обязательств, указанных в пункте 2.2.2-2.2.10 настоящего Договора. Нарушения должны быть подтверждены документально.

— наличие в течение срока действия ярмарки двух и более неисполненных в установленные сроки предписаний органов государственного, муниципального контроля (надзора) об устранении нарушений требований к размещению НТО, требований к осуществлению торговой деятельности;

— привлечение в течение срока действия ярмарки двух или более раз Пользователя к административной ответственности за нарушения в сфере благоустройства территории города Иркутска.

6. Срок действия Договора

6.1. Настоящий Договор действует с момента его подписания Сторонами с \_\_\_\_\_201\_\_ г. по \_\_\_\_\_201\_\_ г.

6.2. Продление срока действия настоящего Договора не допускается.

7. Прочие условия

7.1. Взаимоотношения сторон, не урегулированные настоящим Договором, регламентируются действующим законодательством РФ.

7.2. Договор составлен в 2 (двух) экземплярах, по одному для каждой из Сторон

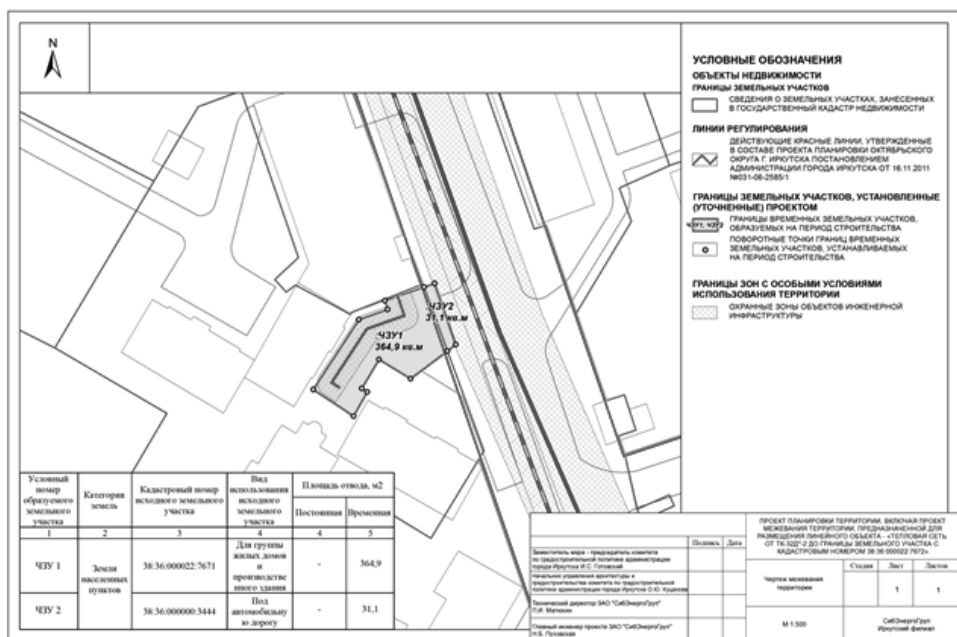
8. Адреса, реквизиты и подписи сторон

Администрация:	Пользователь:
Отделение Иркутск г. Иркутск, Р/с 40101810900000010001, БИК 042520001, ИНН 3808193750, КПП 380801001, ОКТМО 25701000, КБК 928 111 05024 04 1000 120. Получатель: УФК по Иркутской области (комитет экономики администрации г. Иркутска) г. Иркутск, ул. Карла Маркса, 37 Заместитель председателя комитета — начальник департамента развития предпринимательства и потребительского рынка комитета экономики администрации города Иркутска _____Е.Ю. Семенов (подпись) М.П.	_____ (наименование) г. Иркутск, _____ (адрес) ОГРН _____ ИНН _____  _____ (подпись) М.П.



Приложение № 3  
к постановлению администрации города Иркутска  
от 20.03.2017 № 031-06-251/7

**ПРОЕКТ ПЛАНИРОВКИ ТЕРРИТОРИИ, ВКЛЮЧАЯ ПРОЕКТ  
МЕЖЕВАНИЯ ТЕРРИТОРИИ, ПРЕДНАЗНАЧЕННОЙ ДЛЯ РАЗМЕЩЕНИЯ  
ЛИНЕЙНОГО ОБЪЕКТА — «ТЕПЛОВАЯ СЕТЬ ОТ ТК-32Д\*2 ДО  
ЗЕМЕЛЬНОГО УЧАСТКА С КАДАСТРОВЫМ НОМЕРОМ 38:36:000022:7672»  
ЧЕРТЕЖ МЕЖЕВАНИЯ ТЕРРИТОРИИ**



**РОССИЙСКАЯ ФЕДЕРАЦИЯ  
АДМИНИСТРАЦИЯ ГОРОДА ИРКУТСКА  
ПОСТАНОВЛЕНИЕ**

от 20.03.2017 № 031-06-252/7

Об утверждении проекта планировки территории, включая проект межевания территории, предназначенной для размещения линейного объекта — «Тепловая сеть от ТК-18Д-2 до границы земельного участка с кадастровым номером 38:36:000021:21351»

В целях обеспечения устойчивого развития территории города Иркутска, руководствуясь ст. ст. 41, 42, 45, 46 Градостроительного кодекса Российской Федерации, ст. 16 Федерального закона «Об общих принципах организации местного самоуправления в Российской Федерации», ст. ст. 37, 38, 42 Устава города Иркутска, администрация города Иркутска

**ПОСТАНОВЛЯЕТ:**

1. Утвердить проект планировки территории, включая проект межевания территории, предназначенной для размещения линейного объекта — «Тепловая сеть от ТК-18Д-2 до границы земельного участка с кадастровым номером 38:36:000021:21351», в следующем составе:

- 1) Основная часть:
    - а) Положения о размещении объектов капитального строительства местного значения, а также о характеристиках планируемого развития территории, в том числе плотности и параметрах застройки территории и характеристиках развития систем социального, транспортного обслуживания и инженерно-технического обеспечения, необходимых для развития территории (Приложение № 1);
    - б) Чертеж планировки территории (Приложение № 2);
  - 2) Проект межевания территории:
    - а) Чертеж межевания территории (Приложение № 3).
2. Управлению по информационной политике администрации города Иркутска опубликовать настоящее постановление в приложениями в средствах массовой информации и разместить в информационно-телекоммуникационной сети «Интернет» на WEB-портале органов местного самоуправления города Иркутска (www.admirk.ru) в течение семи дней со дня подписания настоящего постановления.
3. Контроль за исполнением настоящего постановления возложить на заместителя мэра — председателя комитета по градостроительной политике администрации города Иркутска.

Мэр города Иркутска

Д.В. Бердников

Приложение № 1  
к постановлению администрации города Иркутска  
от 20.03.2017 № 031-06-252/7

**ПОЛОЖЕНИЯ О РАЗМЕЩЕНИИ ОБЪЕКТОВ КАПИТАЛЬНОГО  
СТРОИТЕЛЬСТВА МЕСТНОГО ЗНАЧЕНИЯ, А ТАКЖЕ О  
ХАРАКТЕРИСТИКАХ ПЛАНИРУЕМОГО РАЗВИТИЯ ТЕРРИТОРИИ, В  
ТОМ ЧИСЛЕ ПЛОТНОСТИ И ПАРАМЕТРАХ ЗАСТРОЙКИ ТЕРРИТОРИИ  
И ХАРАКТЕРИСТИКАХ РАЗВИТИЯ СИСТЕМ СОЦИАЛЬНОГО,  
ТРАНСПОРТНОГО ОБСЛУЖИВАНИЯ И ИНЖЕНЕРНО-ТЕХНИЧЕСКОГО  
ОБЕСПЕЧЕНИЯ, НЕОБХОДИМЫХ ДЛЯ РАЗВИТИЯ ТЕРРИТОРИИ**

**ОПИСАНИЕ МЕСТОПОЛОЖЕНИЯ ГРАНИЦ ТЕРРИТОРИИ**

Общая территория площадью 715,66 м<sup>2</sup>, подлежащая планировке для размещения линейного объекта, расположена на земельном участке с кадастровым номером 38:36:000000:6072 в городе Иркутске.

Плотность и параметры застройки территории, применительно к которой подготовлен проект планировки, отображены на чертежах планировки в виде зонирования планируемого размещения объекта капитального строительства.

**СВЕДЕНИЯ ОБ ОБЪЕКТЕ**

Настоящим проектом предусмотрено строительство новой тепловой сети от тепловой камеры ТК-18Д-2 до границы земельного участка с кадастровым номером 38:36:000021:21351. Общая протяженность составляет — 35,6 м.

Прокладка трубопроводов теплотрассы предусмотрена подземная в непроходных железобетонных каналах КЛ 98 х 50(н), а также демонтаж строительных конструкций существующей тепловой камеры ТК-18Д-2. Проектом предусмотрено устройство новой монолитной камеры, непроходного канала из лотковых элементов, неподвижных опор, углов поворотов, сброшено колодца.

Проектом предусмотрено применение предизолированных трубопроводов. В качестве тепловой изоляции применяется промышленная пенополимерминеральная изоляция (ППМ изоляция), которая одновременно является антикоррозийным покрытием. Толщина пенополимерминеральной изоляции для трубопроводов диаметром 57 х 4 мм составляет — 34 мм.

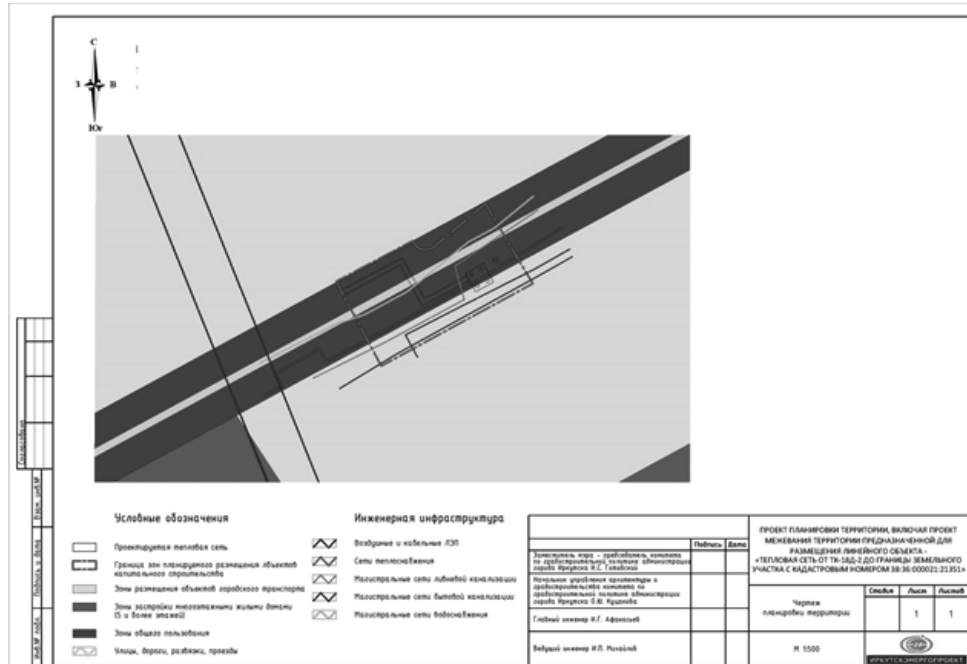
Тепловые сети выполняются двухтрубными: подающие трубопроводы для подачи горячей воды до систем теплоиспользования и обратные трубопроводы для возврата охлажденной в этих системах воды к теплоисточнику для повторного подогрева.

**ОСНОВНЫЕ ПОКАЗАТЕЛИ**

Характеристика трассы	Количество	Примечание
Вид строительства	Новое строительство	
Протяженность трассы, м	35,60	
Площадь для размещения линейного объекта, м <sup>2</sup> к.к. 38:36:000000:6072	715,66	
4. Способ прокладки:	Подземная	
5. Охранная зона тепловой сети		По 3,0 м с каждой стороны от края строительных конструкций
6. Количество пересечений с транспортными и инженерными коммуникациями, шт., в том числе:		
Канализация ливневая	1	
Водопровод (недейств.)	1	

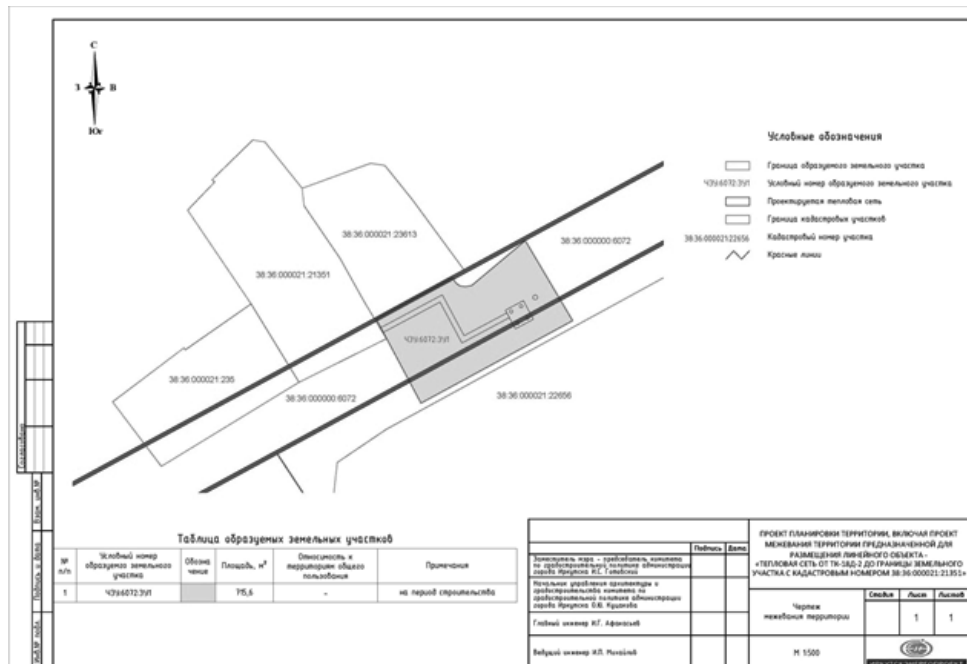
Приложение № 2  
к постановлению администрации города Иркутска  
от 20.03.2017 № 031-06-252/7

**ПРОЕКТ ПЛАНИРОВКИ ТЕРРИТОРИИ, ВКЛЮЧАЯ ПРОЕКТ  
МЕЖЕВАНИЯ ТЕРРИТОРИИ, ПРЕДНАЗНАЧЕННОЙ ДЛЯ РАЗМЕЩЕНИЯ  
ЛИНЕЙНОГО ОБЪЕКТА — «ТЕПЛОВАЯ СЕТЬ ОТ ТК-18Д-2 ДО  
ГРАНИЦЫ ЗЕМЕЛЬНОГО УЧАСТКА С КАДАСТРОВЫМ НОМЕРОМ  
38:36:000021:21351»  
ЧЕРТЕЖ ПЛАНИРОВКИ ТЕРРИТОРИИ**



Приложение № 3  
к постановлению администрации города Иркутска  
от 20.03.2017 № 031-06-252/7

**ПРОЕКТ ПЛАНИРОВКИ ТЕРРИТОРИИ, ВКЛЮЧАЯ ПРОЕКТ  
МЕЖЕВАНИЯ ТЕРРИТОРИИ, ПРЕДНАЗНАЧЕННОЙ ДЛЯ РАЗМЕЩЕНИЯ  
ЛИНЕЙНОГО ОБЪЕКТА — «ТЕПЛОВАЯ СЕТЬ ОТ ТК-18Д-2 ДО  
ГРАНИЦЫ ЗЕМЕЛЬНОГО УЧАСТКА С КАДАСТРОВЫМ НОМЕРОМ  
38:36:000021:21351»  
ЧЕРТЕЖ МЕЖЕВАНИЯ ТЕРРИТОРИИ**







**РОССИЙСКАЯ ФЕДЕРАЦИЯ  
АДМИНИСТРАЦИЯ ГОРОДА ИРКУТСКА  
ПОСТАНОВЛЕНИЕ**

от 20.03.2017

№ 031-06-253/7

**Об утверждении проекта планировки территории, включая проект межевания территории микрорайона Славный города Иркутска**

В целях обеспечения устойчивого развития территории города Иркутска, руководствуясь ст. ст. 41, 42, 43, 45, 46 Градостроительного кодекса Российской Федерации, ст. 16 Федерального закона «Об общих принципах организации местного самоуправления в Российской Федерации», ст. ст. 37, 38, 42 Устава города Иркутска, администрация города Иркутска

**ПОСТАНОВЛЯЕТ:**

1. Утвердить проект планировки территории, включая проект межевания территории микрорайона Славный города Иркутска, в следующем составе:

1) Основная часть:  
а) Положения о размещении объектов капитального строительства местного значения, а также о характеристиках планируемого развития территории, в том числе плотности и параметрах застройки территории и характеристиках развития систем социального, транспортного обслуживания и инженерно-технического обеспечения, необходимых для развития территории (Приложение № 1);

б) Чертеж планировки территории. Красные линии (Приложение № 2);  
в) Чертеж планировки территории. Линии, обозначающие дороги, улицы, проезды, линии связи, объекты инженерной и транспортной инфраструктуры, проходы к водным объектам общего пользования и их береговым полосам (Приложение № 3);

2) Проект межевания территории:  
а) Чертеж межевания территории (Приложение № 4).

2. Отменить:  
1) проект планировки предместья Марата, предместья Радищева, предместья Рабочее, микрорайона Зеленый, поселка Искра, поселка Падь Топка, утвержденный постановлением администрации города Иркутска от 05.07.2012 г. № 031-06-1465/12, в части территории микрорайона Славный;

2) постановление администрации города Иркутска от 25.05.2016 г. № 031-06-505/6 «Об утверждении проекта планировки территории, включая проект межевания территории, предназначенной для размещения линейных объектов транспортной инфраструктуры — автомобильных дорог местного значения в микрорайоне Славный города Иркутска».

3. Управлению по информационной политике администрации города Иркутска опубликовать настоящее постановление с приложениями в средствах массовой информации и разместить в информационно-телекоммуникационной сети «Интернет» на WEB-портале органов местного самоуправления города Иркутска ([www.admirk.ru](http://www.admirk.ru)) в течение семи дней со дня подписания настоящего постановления.

4. Отделу регистрации и архива организационно-контрольного управления аппарата администрации города Иркутска внести:

а) в оригинал постановления администрации города Иркутска от 05.07.2012 г. № 031-06-1465/12 информационную справку о дате его отмены настоящим постановлением в части территории, предусмотренной в подпункте 1 пункта 2 настоящего постановления;

б) в оригинал постановления администрации города Иркутска от 25.05.2016 г. № 031-06-505/6 информационную справку о дате его отмены настоящим постановлением.

5. Контроль за исполнением настоящего постановления возложить на заместителя мэра — председателя комитета по градостроительной политике администрации города Иркутска.

Мэр города Иркутска

Д.В. Бердников

**Приложение № 1  
к постановлению администрации города Иркутска  
от 20.03.2017 № 031-06-253/7**

**ПОЛОЖЕНИЯ О РАЗМЕЩЕНИИ ОБЪЕКТОВ КАПИТАЛЬНОГО  
СТРОИТЕЛЬСТВА МЕСТНОГО ЗНАЧЕНИЯ, А ТАКЖЕ  
О ХАРАКТЕРИСТИКАХ ПЛАНИРУЕМОГО РАЗВИТИЯ ТЕРРИТОРИИ,  
В ТОМ ЧИСЛЕ ПЛОТНОСТИ И ПАРАМЕТРАХ ЗАСТРОЙКИ ТЕРРИТОРИИ  
И ХАРАКТЕРИСТИКАХ РАЗВИТИЯ СИСТЕМ СОЦИАЛЬНОГО,  
ТРАНСПОРТНОГО ОБСЛУЖИВАНИЯ И ИНЖЕНЕРНО-ТЕХНИЧЕСКОГО  
ОБЕСПЕЧЕНИЯ, НЕОБХОДИМЫХ ДЛЯ РАЗВИТИЯ ТЕРРИТОРИИ**

**КРАСНЫЕ ЛИНИИ**

Номер точки на карте	Координата X	Координата Y	Номер точки на карте	Координата X	Координата Y
336	23830,83	38252,72	351	25542,05	39502,37
338	23701,72	38462,45	351/1	25537,14	39560,26
338/1	23700,40	38567,02	351/2	25538,29	39610,47
338/2	23713,54	38616,48	352	25255,52	39585,06
338/3	23720,63	38652,46	354	25402,40	39649,73
338/4	23720,52	38686,10	354/1	24902,97	39792,26
338/5	23714,30	38750,95	355	25868,00	39515,00
338/6	23712,71	38788,48	356	25946,11	39515,00
338/7	23714,13	38809,60	358	26085,40	39574,13
338/8	23861,00	39325,00	359	26098,43	39634,93
338/9	23865,00	39344,00	360	26318,45	39732,81
338/10	23867,78	39392,97	362	26343,88	39964,17
338/11	23865,52	39433,75	363	26599,08	39973,35
338/12	23861,73	39471,08	364	26610,40	39997,48
338/13	23853,39	39506,90	364/1	26539,34	40084,11
338/14	23842,37	39542,95	364/2	26416,05	40123,77
338/15	23830,73	39575,90	368	25921,97	40348,27
338/16	23813,15	39620,95	368/1	25999,63	40349,18
338/17	23914,33	39656,76	368/2	26142,34	40021,04
338/18	24045,83	39696,16	369	25721,02	40283,22
338/19	24103,12	39705,48	370	25623,43	40273,26
338/20	24239,05	39716,52	371	25577,08	40253,99
338/21	24466,75	39711,23	372	25541,45	40226,32
338/22	24504,82	39716,65	373	25541,21	40361,48
338/23	24535,77	39731,34	374	25468,46	40360,59
338/24	24615,59	39839,08	375	25468,21	40360,59
338/25	24629,13	39849,07	376	25259,46	40358,05
338/26	24650,85	39855,54	377	25105,96	40301,87
338/27	24673,89	39852,95	378	24906,42	40178,16
338/28	24759,84	39784,15	379	24711,72	40001,13
344	24907,45	39680,41	379/1	24579,00	39903,10
346	24862,24	39566,87	379/2	24553,93	39880,74
347	24775,85	39517,53	379/3	24501,33	39809,75
348	24837,04	39313,31	379/4	24465,82	39790,48

348/1	24773,62	39502,53	379/5	24236,64	39796,59
348/2	24773,72	39312,29	379/6	24051,74	39779,58
349	25545,85	39315,72	379/7	23994,50	39766,01
379/8	23889,21	39732,72	812/1	26264,06	39963,24
379/9	23784,71	39695,73	812/2	26228,65	39934,68
379/10	23743,72	39806,60	813	26123,93	39958,58
379/11	23730,85	39846,85	813/1	25969,66	39890,64
379/12	23724,28	39877,96	813/2	25966,36	39898,05
379/13	23723,53	39918,75	813/3	26228,43	39898,27
379/14	23725,70	39964,21	814	25773,40	39813,09
379/15	23730,04	40010,34	814/1	25869,41	39783,32
379/16	23729,39	40059,41	815	25909,00	39776,00
379/17	23716,89	40157,29	816	25954,00	39779,50
379/18	23698,00	40286,00	816/1	26143,45	39861,06
379/19	23687,70	40327,73	817	26225,60	39897,66
379/20	23677,23	40396,37	817/1	26210,25	39939,12
779	24793,62	39504,64	817/2	26239,14	39962,41
780	24793,69	39410,83	821	26230,28	39883,32
780/1	24834,27	39417,06	822	25957,20	39761,67
781	24920,07	39453,83	823	25907,36	39755,85
782	25523,16	39450,80	824	25752,47	39803,88
783	25522,37	39487,23	825	25638,73	39753,79
783/1	25026,72	39630,27	826	25644,20	39721,77
786	25057,41	39565,33	827	25904,52	39646,19
787	25057,43	39550,33	828	25945,16	39652,18
788	24876,10	39551,76	828/1	26274,13	39795,53
789	24793,76	39333,16	828/2	26234,66	39884,26
789/1	25244,01	39334,69	830	24776,52	39828,97
789/2	25244,01	39349,99	830/1	24768,78	39802,31
790	25525,35	39349,99	830/2	24878,62	39727,59
791	25523,49	39435,80	830/3	24917,24	39706,44
792	24923,11	39438,84	830/4	24996,14	39673,27
793	24793,72	39383,37	831	25084,08	39634,59
794	25949,32	39637,63	832	25213,20	39597,29
795	25903,49	39630,89	832/1	25361,00	39661,55
796	25631,00	39709,98	835	24911,11	39827,20
797	25581,67	39728,67	836	24908,20	39806,36
797/1	25537,56	39709,25	836/1	24995,16	39781,14
797/2	25539,37	39625,72	836/2	24996,78	39787,70
799	25852,85	39535,00	836/3	25395,51	39672,63
800	25942,28	39535,00	836/4	25517,08	39731,40
801	26068,02	39588,47	836/5	25154,14	39837,04
802	26081,01	39649,08	836/6	25431,09	39662,36
802/1	26296,62	39744,99	836/7	25519,12	39636,96
802/2	26280,23	39781,83	836/8	25517,75	39700,52
805	26258,55	39978,06	839	26110,55	39983,46
806	26330,17	39983,69	839/1	26127,91	40004,08
807	26588,20	39992,97	839/2	26018,41	40256,51
807/1	26527,60	40066,88	839/2	26115,47	40032,76
807/2	26414,81	40103,62	839/3	25536,06	39778,42
809	26336,47	40097,91	839/4	25536,76	39746,11
809	26303,10	40084,46	840	26160,36	40042,20
810	26172,67	40025,81	841	26331,89	40117,63
811	26128,35	39973,74	841	26294,90	40102,70
812	26322,73	39965,18	845	26082,62	40108,47
846	25999,78	40069,72	885	25144,55	39990,21
847	25827,38	39989,01	886	25056,33	39951,80
848	25826,38	39988,60	887	25135,33	40002,12
849	25824,65	39988,03	888	25203,58	40065,73
850	25537,72	39893,72	889	25274,40	40143,15
850/1	25533,56	39893,52	889/1	25289,18	40171,43
850/2	25535,71	39794,64	890	25306,21	40242,07
850/3	26108,93	40047,82	890/1	25318,71	40270,06
851	24777,59	39856,50	890/2	25363,32	40305,89
851/1	24777,12	39844,41	891	25395,98	40339,71
852	24855,19	39832,76	892	25342,64	40339,05
852/1	25522,29	39508,07	892/1	25279,55	40292,52
852/2	25519,58	39615,82	892/2	25260,61	40262,60
853	24875,61	39840,78	892/3	25201,60	40197,89
854	25170,32	39852,71	893	25180,96	40174,02
854/1	25516,63	39751,97	894	25127,61	40121,29
854/2	25514,09	39868,88	894/1	25101,39	40101,98
854/3	25486,77	39891,23	894/2	25069,66	40083,29
855	25576,90	39748,43	894/3	24937,61	40011,46
856	25584,70	40240,91	895	24903,00	39987,98
857	25541,48	40207,36	896	24868,00	39945,98
858	25541,98	39926,19	897	24846,24	39947,38
859	25815,44	40016,58	898	24892,83	39999,21
860	25985,67	40096,24	898/1	24929,80	40024,29
861	26070,65	40136,07	898/2	25093,12	40114,52
864	26000,62	40248,79	899	25115,25	40129,13
865	25916,39	40212,24	899/1	25156,26	40166,61
866	25683,94	40137,59	900	25221,18	40244,62
867	25679,94	40152,06	900/1	25254,67	40281,26
868	25911,10	40226,30	901	25290,86	40338,42
868/1	26012,46	40270,28	902	25263,13	40338,09
868/2	25984,91	40333,97	902/1	25227,55	40325,07



871	25924,42	40333,29	903	25123,37	40273,62
872	25724,13	40268,46	903/1	25026,44	40214,57
873	25627,15	40258,56	903/2	25019,24	40224,58
874	25094,74	39958,48	904	24918,52	40162,13
874/1	25095,11	39950,59	904/1	24892,77	40138,72
875	25231,95	39957,06	904/2	24899,14	40132,38
875/1	25260,99	39973,98	904/3	24848,31	40088,16
875/2	25289,99	40000,99	904/4	24807,99	40049,65
876	25370,09	40084,29	905	24738,03	39976,48
877	25389,31	40115,76	906	24735,55	39967,33
878	25414,09	40245,03	906/1	24755,18	39942,67
879	25499,32	40340,97	907	25420,87	39965,99
881	25423,53	40340,04	907/1	25453,92	40001,25
881/1	25385,00	40303,00	907/2	25459,93	39995,59
881/2	25353,00	40280,00	908	25521,68	40059,60
882	25326,00	40244,43	909	25520,47	40331,95
882/1	25311,50	40201,83	910	25453,49	40262,48
882/2	25303,85	40168,23	911	25427,49	40226,48
883	25292,97	40141,23	912	25403,53	40110,26
884	25214,24	40055,17	912/1	25397,46	40092,15
913	25373,90	40058,57	2800	23530,35	38274,71
913/1	25297,85	39979,92	2800/1	23610,62	38354,79
914	25282,25	39963,51	2800/2	23609,93	38393,04
914/1	25282,24	39959,44	2800/3	23647,29	38747,36
915	25489,59	39927,20	2800/4	23698,69	39120,47
916	25521,91	39968,45	2800/5	23782,13	39424,07
917	25521,83	40014,91	2800/6	23728,82	39595,55
917/1	25505,95	40021,69	2800/7	23721,24	39606,07
918	25426,08	39938,89	2802	23646,99	39625,67
2699	23524,81	38234,66	2856	23645,68	39729,44

Перечень конечных и поворотных точек красных линий, подлежащих отмене: 3504, 3505, 3506, 3507, 3508, 3509, 3510, 3511.

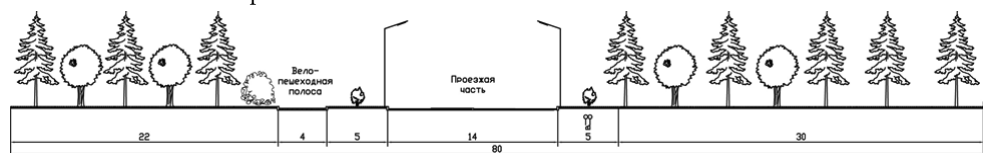
### ПЛАНИРУЕМОЕ РАЗМЕЩЕНИЕ ОБЪЕКТОВ СОЦИАЛЬНО-КУЛЬТУРНОГО И КОММУНАЛЬНО-БЫТОВОГО НАЗНАЧЕНИЯ, ИНЫХ ОБЪЕКТОВ КАПИТАЛЬНОГО СТРОИТЕЛЬСТВА, ОБЪЕКТОВ МЕСТНОГО ЗНАЧЕНИЯ

Зона размещения ОКС	Наименование ОКС	Этажность	Параметры ОКС	Значение ОКС	Площадь зоны размещения ОКС, га
1	2	3	4	5	7
<b>Жилищное строительство</b>					
ЗР-14	Индивидуальная жилая застройка	3	3,71 тыс.м2		3,71
ЗР-15	Индивидуальная жилая застройка	3	0,66 тыс.м2		0,66
ЗР-16	Индивидуальная жилая застройка	3	3,97 тыс.м2		3,80
ЗР-19	Индивидуальная жилая застройка	3	1,22 тыс.м2		1,48
ЗР-20	Индивидуальная жилая застройка	3	0,38 тыс.м2		0,38
ЗР-21	Индивидуальная жилая застройка	3	0,19 тыс.м2		0,19
ЗР-22	Индивидуальная жилая застройка	3	0,93 тыс.м2		0,93
ЗР-23	Индивидуальная жилая застройка	3	1,83 тыс.м2		1,83
ЗР-24	Индивидуальная жилая застройка	3	1,36 тыс.м2		1,36
ЗР-25	Индивидуальная жилая застройка	3	2,53 тыс.м2		2,75
ЗР-26	Индивидуальная жилая застройка	3	4,56 тыс.м2		4,28
ЗР-27	Индивидуальная жилая застройка	3	0,45 тыс.м2		0,45
ЗР-28	Индивидуальная жилая застройка	3	6,64 тыс.м2		6,76
ЗР-29	Индивидуальная жилая застройка	3	2,88 тыс.м2		2,88
<b>Социальная инфраструктура</b>					
<b>Образование</b>					
ЗР-1	Общеобразовательное учреждение	4	600 мест	местное	3,1
ЗР-2	Дошкольное образовательное учреждение	3	140 мест	местное	0,59
ЗР-3	Дошкольное образовательное учреждение	3	60 мест	местное	0,35
<b>Культура, массовый спорт</b>					
ЗР-5	Спортивно-досуговый комплекс в составе:			местное	0,8
	учреждение дополнительного образования		115 мест		
	библиотека		12 тыс. ед. хранения		
	учреждение культурно-досугового типа		200 зрит. мест		
	спортивный зал		200 м2 площади пола		
<b>Предприятия торговли, общественного питания</b>					
ЗР-6	Магазин		350 м2 торговой площади	местное	0,23
	Аптечный пункт				
ЗР-7	Магазин		350 м2 торговой площади	местное	0,25
ЗР-8	Кафе		20 мест	местное	0,16
	Предприятие непосредственного бытового обслуживания		5 рабочих мест		
<b>Инженерная инфраструктура</b>					
<b>Электроснабжение</b>					
	Линия электропередачи 10 кВ		488 м		
<b>Водоснабжение</b>					
ЗР-13	Резервуары чистой воды		2х200 м2	местное	0,58
	Насосная станция		40 м3/час макс.		

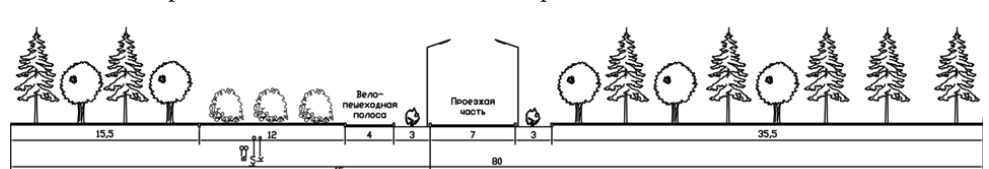
	Магистральные сети хозяйственно-питьевого водоснабжения d75		4,72 км		
	Магистральные сети хозяйственно-питьевого водоснабжения d100		1,43 км		
	Магистральные сети хозяйственно-питьевого водоснабжения d315		4,24 км		
<b>Водоотведение</b>					
	Магистральные сети хозяйственно-бытовой канализации d200		2,38 км		
	Магистральные сети ливневой канализации d300		2,37 км		
<b>Благоустройство территории</b>					
ЗР-9	Бульвар			местное	0,13
ЗР-10	Парк			местное	1,97
ЗР-11	Парк			местное	3,59
ЗР-12	Парк			местное	0,54
<b>Улично-дорожная сеть</b>					
	реконструкция ул. Плишкинский тракт (от поворота на микрорайон Зеленый до поворота на микрорайон Славный)		1,38 км		
	строительство ул. Сосновая горка		1,43 км		
	строительство ул. Илимская		2,03 км		
	строительство ул. Малиновая		0,89 км		
	строительство ул. Любимая		0,64 км		
	строительство ул. Земляничная		0,58 км		
	строительство ул. Лесная поляна		1,05 км		
	строительство ул. Звездная		0,76 км		
	строительство ул. Багульникова		0,44 км		
	строительство ул. Перспективная		1,41 км		
	строительство ул. Радостная		0,39 км		
	строительство ул. Заветная		1,05 км		
	строительство ул. Тихая		0,53 км		
	строительство ул. Загадочная		1,57 км		
	строительство ул. Дружная		0,37 км		
	строительство ул. Павла Нилина		1,02 км		
	строительство ул. Константина Седых		0,37 км		
	строительство ул. ул. Ивана Калашникова		0,65 км		
	строительство ул. ул. Дмитрия Давыдова		2,89 км		

### ПОПЕРЕЧНЫЕ ПРОФИЛИ УЛИЦ И МАГИСТРАЛЕЙ

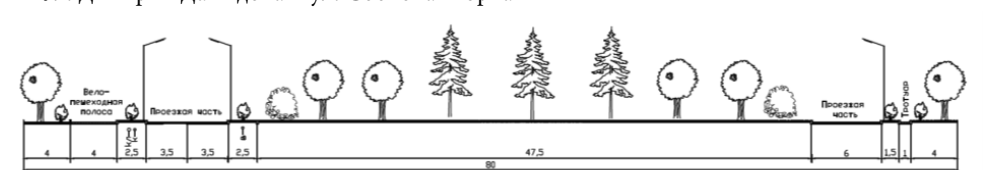
Ул. Плишкинский тракт



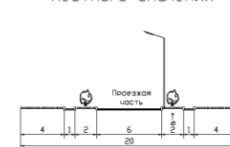
Улица Дмитрия Давыдова (от Плишкинского тракта)



Ул. Дмитрия Давыдова и ул. Сосновая горка



Улицы и дороги местного значения



### ОСНОВНЫЕ ТЕХНИКО-ЭКОНОМИЧЕСКИЕ ПОКАЗАТЕЛИ

Показатели	Единица измерения	Современное состояние 2016 г.	Расчетный срок
<b>1 Территория</b>			
1.1 Площадь проектируемой территории — всего, в т.ч.:	га	158,32	158,32
	м2/чел.	112	64,9
Территории жилых зон	га	56,45	84,56
	%	35,7	53,4
из них малоэтажная застройка (индивидуальные жилые дома с приусадебными земельными участками)	га	56,45	81,19
	%	35,7	51,3
территории начального общего и среднего (полного) общего образования	га	-	2,54
	%	-	1,6
территории объектов дошкольного образования	га	-	0,83
	%	-	0,5



Территории делового, общественного и коммерческого назначения	га %	-	0,96 0,6
Территории объектов инженерной инфраструктуры	га %	0,02 0,00	0,97 0,6
Территории рекреационного назначения	га %	65,54 41,4	17,45 11,0
Территории общего пользования	га %	36,31 22,9	54,38 34,3
1.2 Из общей площади проектируемого района территории общего пользования — всего	га м2/чел.	36,31 25,7	60,42 24,8
зеленые насаждения общего пользования	га м2/чел.	-	6,04 2,5
улицы, дороги, проезды, площади	га м2/чел.	36,31 25,7	54,38 22,3
1.3 Плотность жилой застройки	тыс. м2 общей площади /га	0,6	0,96
<b>2 Население</b>			
2.1 Численность населения в границах проекта	тыс. чел.	1,42	2,44
2.2 Плотность населения в границах проекта	чел./га	9,0	15,4
2.3 Плотность населения в границах жилой застройки	чел./га	25,2	28,9
<b>3 Жилищный фонд</b>			
3.1 Общая площадь жилых домов	тыс. м2 общей площади	33,9	77,95
3.2 Существующий сохраняемый жилищный фонд	тыс. м2 общей площади	33,9	33,9
3.3 Убыль жилищного фонда — всего	то же	-	-
3.4 Новое жилищное строительство — всего	то же	-	44,05
в т. ч. индивидуальные жилые дома	то же	-	44,05
малоэтажные жилые дома (до 4 эт.)	то же	-	-
среднеэтажные жилые дома (5-8 эт.)	то же	-	-
многоэтажные жилые дома (9 эт. и более)	то же	-	-
<b>4 Объекты социального и культурно-бытового обслуживания</b>			
Детские дошкольные учреждения — всего на 1000 чел	место	-	200 82
Общеобразовательные школы — всего на 1000 чел	место	-	600 245,9
Учреждения дополнительного образования	место	-	115 47,1
Аптеки	объект	-	1
Предприятия розничной торговли — всего на 1000 чел	м2 торговой площади	100 70	700 287

Предприятия общественного питания на 1000 чел	место	-	20 8
Предприятия бытового обслуживания на 1000 чел	рабочее место	-	5 2
Клубы на 1000 чел	зрительское место	-	200 82
Библиотеки на 1000 чел	тыс. ед. хранения	-	12 4,0
Спортивные залы на 1000 чел	м2 площади пола	-	200 82
<b>5 Транспортная инфраструктура</b>			
5.1 Протяженность улично-дорожной сети — всего	км	8,87	19,3
в т. ч. магистральные дороги из них:	км	-	7,24
общегородского значения — всего	км	-	1,38
непрерывного движения	км	-	-
регулируемого движения районного значения	км	1,4	1,38
улицы и проезды местного значения	км	7,47	12,06
5.2 Протяженность линий общественного пассажирского транспорта — всего	км	2	3,3
в т. ч. автобус и маршрутные такси	км	2	3,3
5.3 Гаражи и стоянки для хранения легковых автомобилей	машино-мест	-	-
в том числе:	машино-мест	-	89
временного хранения			
5.4 Обеспеченность населения индивидуальными легковыми автомобилями на 1 000 жит.	автомобилей	309,1	480
<b>6 Инженерное оборудование и благоустройство территории</b>			
6.1 Водопотребление — всего	тыс. м3/сутки	-	446,1
6.2 Водоотведение — всего	то же	-	216,2
<b>6.3. Электроснабжение и связь</b>			
6.3.1 Электропотребление, всего	МВт·ч/год	-	59565
6.3.2 Потребление электроэнергии на 1 чел. в год	кВт·ч	-	41 947
6.3.3 Источники покрытия электронагрузок	МВт	-	-
6.3.4 Протяженность сетей 10 кВ	км	8,0	9,0
6.3.5 Охват населения телевизионным вещанием	% населения	99,8	100
6.3.6 Обеспеченность населения телефонной сетью общего пользования	номеров на 100 семей	100	100
6.4 Общее потребление тепла на отопление, вентиляцию, горячее водоснабжение проектируемой застройки	тыс. Гкал/час	...	35,169
6.5 Количество твердых бытовых отходов	тыс. м3/год	4,97	12,89
6.6 Территории, требующие проведения специальных мероприятий по инженерной подготовке	км	-	0,85

Приложение № 2  
к постановлению администрации города Иркутска  
от 20.03.2017 № 031-06-253/7

**ПРОЕКТ ПЛАНИРОВКИ ТЕРРИТОРИИ, ВКЛЮЧАЯ ПРОЕКТ МЕЖЕВАНИЯ ТЕРРИТОРИИ МИКРОРАЙОНА СЛАВНЫЙ ГОРОДА ИРКУТСКА. ЧЕРТЕЖ ПЛАНИРОВКИ ТЕРРИТОРИИ. КРАСНЫЕ ЛИНИИ**



Приложение № 3  
к постановлению администрации города Иркутска  
от 20.03.2017 № 031-06-253/7

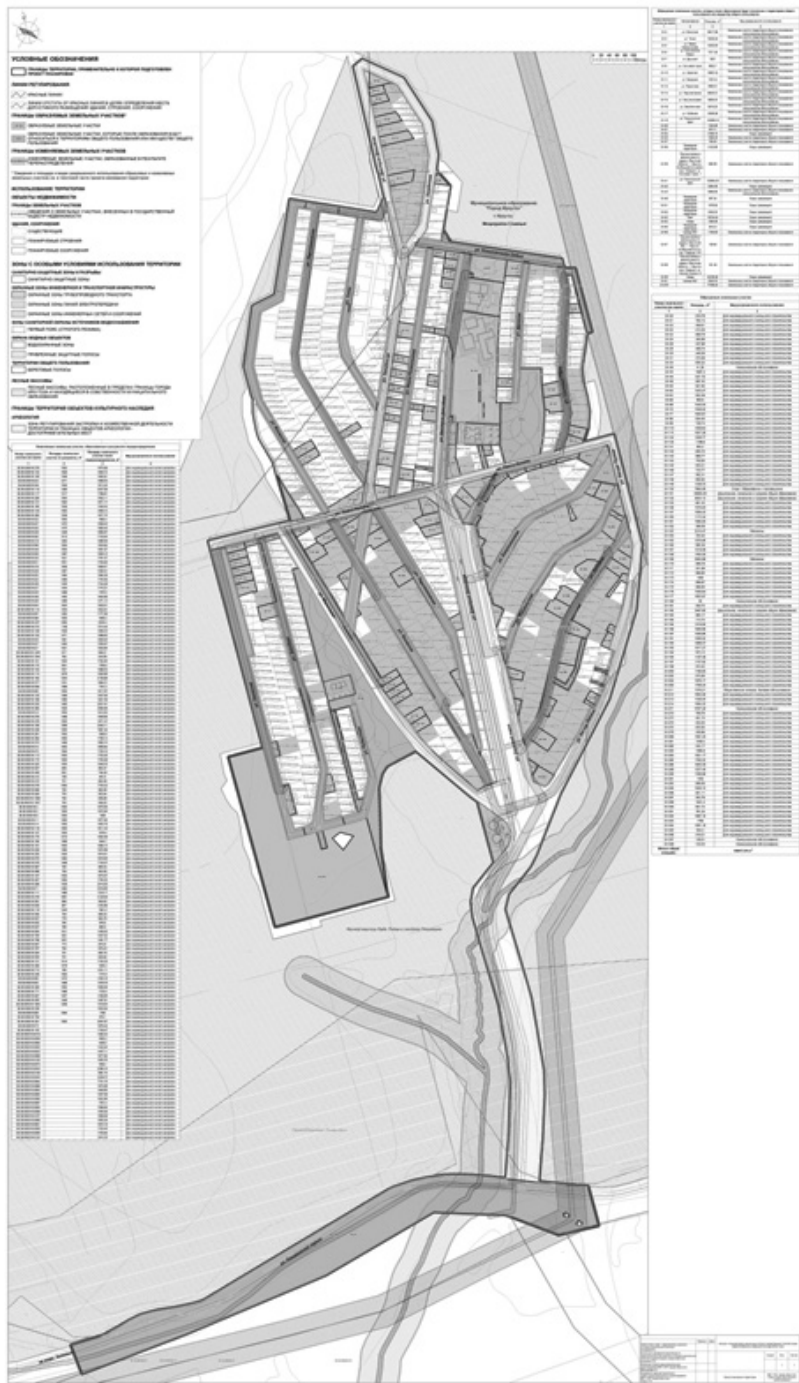
**ПРОЕКТ ПЛАНИРОВКИ ТЕРРИТОРИИ, ВКЛЮЧАЯ ПРОЕКТ МЕЖЕВАНИЯ ТЕРРИТОРИИ МИКРОРАЙОНА СЛАВНЫЙ ГОРОДА ИРКУТСКА  
ЧЕРТЕЖ ПЛАНИРОВКИ ТЕРРИТОРИИ. ЛИНИИ, ОБОЗНАЧАЮЩИЕ ДОРОГИ, УЛИЦЫ, ПРОЕЗДЫ, ЛИНИИ СВЯЗИ, ОБЪЕКТЫ ИНЖЕНЕРНОЙ И ТРАНСПОРТНОЙ ИНФРАСТРУКТУРЫ, ПРОХОДЫ К ВОДНЫМ ОБЪЕКТАМ ОБЩЕГО ПОЛЬЗОВАНИЯ И ИХ БЕРЕГОВЫМ ПОЛОСАМ**





Приложение № 4  
к постановлению администрации города Иркутска  
от 20.03.2017 № 031-06-253/7

**ПРОЕКТ ПЛАНИРОВКИ ТЕРРИТОРИИ, ВКЛЮЧАЯ ПРОЕКТ МЕЖЕВАНИЯ ТЕРРИТОРИИ МИКРОРАЙОНА СЛАВНЫЙ ГОРОДА ИРКУТСКА. ЧЕРТЕЖ МЕЖЕВАНИЯ ТЕРРИТОРИИ**



**РОССИЙСКАЯ ФЕДЕРАЦИЯ  
АДМИНИСТРАЦИЯ ГОРОДА ИРКУТСКА  
ПОСТАНОВЛЕНИЕ**

от 20.03.2017

№ 031-06-254/7

Об утверждении проекта планировки территории, включая проект межевания территории, предназначенной для размещения линейного объекта — «Тепловая сеть от ТК-8Д до границы земельного участка с кадастровым номером 38:36:000034:1415»

В целях обеспечения устойчивого развития территории города Иркутска, руководствуясь ст. ст. 41, 42, 45, 46 Градостроительного кодекса Российской Федерации, ст. 16 Федерального закона «Об общих принципах организации местного самоуправления в Российской Федерации», ст. ст. 37, 38, 42 Устава города Иркутска, администрация города Иркутска

**ПОСТАНОВЛЯЕТ:**

1. Утвердить проект планировки территории, включая проект межевания территории, предназначенной для размещения линейного объекта — «Тепловая сеть от ТК-8Д до границы земельного участка с кадастровым номером 38:36:000034:1415», в следующем составе:

- 1) Основная часть:
  - а) Положения о размещении объектов капитального строительства (Приложение № 1);
  - б) Чертеж планировки территории (Приложение № 2);
  - 2) Проект межевания территории:
    - а) Чертеж межевания территории (Приложение № 3).

2. Управлению по информационной политике администрации города Иркутска опубликовать настоящее постановление с приложениями в средствах массовой информации и разместить в информационно-телекоммуникационной сети «Интернет» на WEB-портале органов местного самоуправления города Иркутска ([www.admirk.ru](http://www.admirk.ru)) в течение семи дней со дня подписания настоящего постановления.

3. Контроль за исполнением настоящего постановления возложить на заместителя мэра — председателя комитета по градостроительной политике администрации города Иркутска.

Мэр города Иркутска

Д.В. Бердников

Приложение № 1  
к постановлению администрации города Иркутска  
от 20.03.2017 № 031-06-254/7

**ПОЛОЖЕНИЯ О РАЗМЕЩЕНИИ ОБЪЕКТОВ КАПИТАЛЬНОГО СТРОИТЕЛЬСТВА**

**ПАРАМЕТРЫ ОБЪЕКТОВ КАПИТАЛЬНОГО СТРОИТЕЛЬСТВА**

Строительство наружной распределительной тепловой сети обусловлено реконструкцией двухэтажного нежилого здания, расположенного по адресу г. Иркутск, ул. Карла Либкнехта, 1, с необходимостью его подключения к городским тепловым сетям.

Основные параметры планируемого объекта:  
Планируемый линейный объект — распределительная сеть теплоснабжения;  
Тип прокладки сети — подземный;  
Диаметр — 2D 57 мм;  
Протяженность — 26 метров;  
Охранная зона — 3 метра;  
Точка подключения — Тепловая камера ТК-8Д;  
Источник теплоснабжения — Ново-Иркутская ТЭЦ;  
Максимальная тепловая нагрузка — 0,0308 Гкал/час, в том числе:  
на отопление — 0,0092 Гкал/час;  
на вентиляцию — 0,0200 Гкал/час;  
на горячее водоснабжение — 0,0016 Гкал/час.

Подключение к тепловым сетям необходимо выполнить в соответствии с техническими условиями №124 от 02.07.2015г, выданными ПАО «Иркутскэнерго». Тепловая сеть проектируется от точки подключения в ТК-8Д до границы участка с кадастровым номером 38:36:000034:1415. Параметры в точке подключения:

- расчетное давление теплоносителя 0,35±0,05 МПа;
- отметка линии статистического давления 490 м;
- расчетный график для проектирования 70/45 °С.

**КРАСНЫЕ ЛИНИИ**

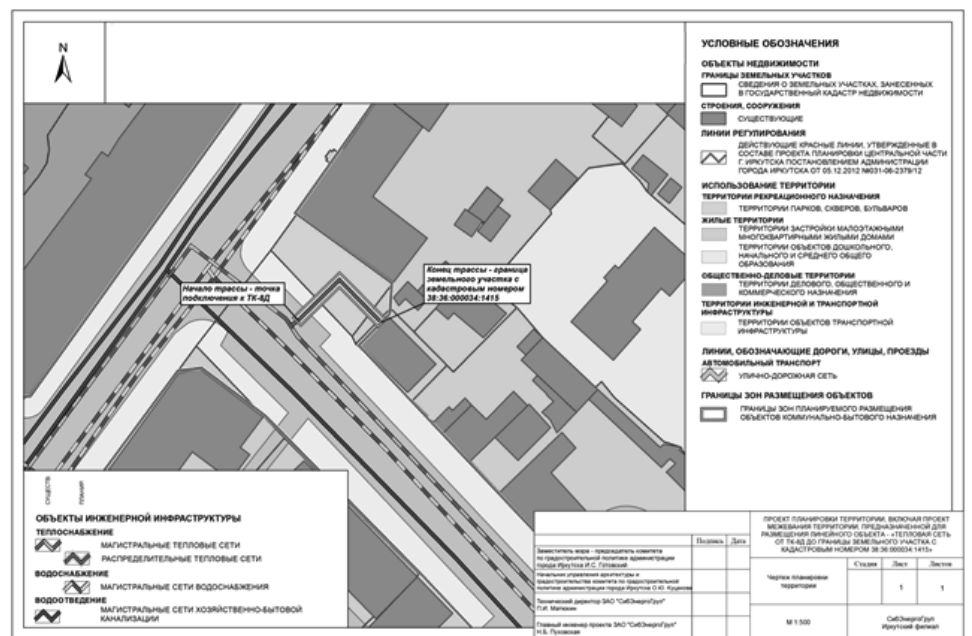
В соответствии со статьей 42 Градостроительного кодекса Российской Федерации (в редакции, действовавшей до дня вступления в силу Федерального закона от 03.07.2016 № 373-ФЗ) в составе основной части проекта планировки, которая подлежит утверждению, входит чертеж планировки, на котором отображаются красные линии.

Красные линии — линии, которые обозначают существующие, планируемые (изменяемые, вновь образуемые) границы территорий общего пользования, границы земельных участков, на которых расположены линии электропередачи, линии связи (в том числе линейно-кабельные сооружения), трубопроводы, автомобильные дороги, железнодорожные линии и другие подобные сооружения.

Красные линии, утвержденные в проекте планировки Центральной части города Иркутска (утвержден постановлением администрации города Иркутска от 05.12.2012 г. № 031-06-2379/12), не корректировались.

Приложение № 2  
к постановлению администрации города Иркутска  
от 20.03.2017 № 031-06-254/7

**ПРОЕКТ ПЛАНИРОВКИ ТЕРРИТОРИИ, ВКЛЮЧАЯ ПРОЕКТ МЕЖЕВАНИЯ ТЕРРИТОРИИ, ПРЕДНАЗНАЧЕННОЙ ДЛЯ РАЗМЕЩЕНИЯ ЛИНЕЙНОГО ОБЪЕКТА — «ТЕПЛОВАЯ СЕТЬ ОТ ТК-8Д ДО ГРАНИЦЫ ЗЕМЕЛЬНОГО УЧАСТКА С КАДАСТРОВЫМ НОМЕРОМ 38:36:000034:1415»  
ЧЕРТЕЖ ПЛАНИРОВКИ ТЕРРИТОРИИ**



Приложение № 3  
к постановлению администрации города Иркутска  
от 20.03.2017 № 031-06-254/7

**ПРОЕКТ ПЛАНИРОВКИ ТЕРРИТОРИИ, ВКЛЮЧАЯ ПРОЕКТ МЕЖЕВАНИЯ ТЕРРИТОРИИ, ПРЕДНАЗНАЧЕННОЙ ДЛЯ РАЗМЕЩЕНИЯ ЛИНЕЙНОГО ОБЪЕКТА — «ТЕПЛОВАЯ СЕТЬ ОТ ТК-8Д ДО ГРАНИЦЫ ЗЕМЕЛЬНОГО УЧАСТКА С КАДАСТРОВЫМ НОМЕРОМ 38:36:000034:1415»  
ЧЕРТЕЖ МЕЖЕВАНИЯ ТЕРРИТОРИИ**

