

Сообщение о возможном установлении публичного сервитута в отношении части земельного участка с кадастровым номером 38:36:000033:40706 и части земельного участка с кадастровым номером 38:36:000033:3453 по адресу: Российская Федерация, Иркутская область, г. Иркутска, в Свердловском районе, по ул. Валентины Терешковой

Комитетом по управлению муниципальным имуществом администрации города Иркутска рассматривается ходатайство от АО «Иркутская электросетевая компания» об установлении публичного сервитута в целях эксплуатации объекта электросетевого хозяйства и их неотъемлемых технологических частей, являющихся объектом местного значения, общей площадью 307 кв. м, в отношении части земельного участка с кадастровым номером 38:36:000033:40706 и части земельного участка с кадастровым номером 38:36:000033:3453 по адресу: Российская Федерация, Иркутская область, г. Иркутска, в Свердловском районе, по ул. Валентины Терешковой.

Заинтересованные лица могут ознакомиться с поступившим ходатайством об установлении публичного сервитута и прилагаемой к нему схемой расположения местоположения границ публичного сервитута, подать заявления об учете прав на земельные участки в течение тридцати дней со дня опубликования настоящего сообщения в Комитет по управлению муниципальным имуществом администрации города Иркутска по адресу: г. Иркутск, ул. Поленова, 1, каб. 200, 201 (вторник, четверг с 09.30-12.00, суббота, воскресенье – выходные дни).

Настоящее сообщение публикуется в газете «Иркутск официальный», а также в информационно-телекоммуникационной сети «Интернет» на официальном WEB-портале органов местного самоуправления города Иркутска (www.admirk.ru).

ГРАФИЧЕСКОЕ ОПИСАНИЕ

местоположения границ населенных пунктов, территориальных зон, особо охраняемых природных территорий, зон с особыми условиями использования территории

Публичный сервитут для эксплуатации «РП-64»

(наименование объекта, местоположение границ которого описано (далее - объект))

Раздел 1

Сведения об объекте

№ п/п	Характеристики объекта	Описание характеристик
1	2	3
1.	Местоположение объекта	Иркутская область, город Иркутск
2.	Площадь объекта +/- величина погрешности определения площади (Р +/- Дельта Р)	307 +/- 31 м ²
3.	Иные характеристики объекта	-

Раздел 2

Сведения о местоположении границ объекта

1. Система координат МСК-38, зона 3

2. Сведения о характерных точках границ объекта

Обозначение характерных точек границ	Координаты, м		Метод определения координат характерной точки	Средняя квадратическая погрешность положения характерной точки (Mt), м	Описание обозначения точки на местности (при наличии)
	X	Y			
1	2	3	4	5	6
1	383983.76	3333210.53	Картометрический метод	0.5	Закрепление отсутствует
2	383969.41	3333215.18	Картометрический метод	0.5	Закрепление отсутствует
3	383963.07	3333195.95	Картометрический метод	0.5	Закрепление отсутствует
4	383977.53	3333191.27	Картометрический метод	0.5	Закрепление отсутствует
1	383983.76	3333210.53	Картометрический метод	0.5	Закрепление отсутствует

3. Сведения о характерных точках части (частей) границы объекта

Обозначение характерных точек части границы	Координаты, м		Метод определения координат характерной точки	Средняя квадратическая погрешность положения характерной точки (Mt), м	Описание обозначения точки на местности (при наличии)
	X	Y			
1	2	3	4	5	6
-	-	-	-	-	-

План границ



Подпись





Е.А. Савостьянова

Дата "06" октября 2025 г.

Место для оттиска печати (при наличии) лица, составившего описание местоположения границ объекта

Масштаб 1:500

Условные обозначения:

-  - проектируемая граница публичного сервитута
-  - номера поворотных точек
- 38:36:000033:3453 - кадастровый номер земельного участка
- 38:36:000033 - номер кадастрового квартала
-  - существующая часть границы, сведения о которой содержатся в ЕИРН
-  - граница кадастрового квартала