

**Графическое описание местоположения границ публичного сервитута**  
**Объект электросетевого хозяйства "Контейнерная трансформаторная подстанция КТП-ВЭ, мощность 180 ква, напряжение 6х0,4" с кадастровым номером 38:36:000018:18310**

(наименование объекта, местоположение границ которого описано (далее - объект))

**Раздел 1**

**Сведения об объекте**

<b>№ п/п</b>	<b>Характеристики объекта</b>	<b>Описание характеристик</b>
<b>1</b>	<b>2</b>	<b>3</b>
1.	Местоположение объекта	Иркутская область, г.о город Иркутск
2.	Площадь объекта +/- величина погрешности определения площади (P +/- Дельта P)	13 +/- 1 м <sup>2</sup>
3.	Иные характеристики объекта	Публичный сервитут устанавливается для эксплуатации объекта электросетевого хозяйства "Контейнерная трансформаторная подстанция КТП-ВЭ, мощность 180 ква, напряжение 6х0,4" в пользу ОГУЭП "ОБЛКОММУНЭНЕРГО" (ОГРН 1023801542412, ИНН 3800000252). Срок установления публичного сервитута 49 лет.

## Раздел 2

### Сведения о местоположении границ объекта

1. Система координат МСК-38, зона 3

2. Сведения о характерных точках границ объекта

Обозначение характерных точек границ	Координаты, м		Метод определения координат характерной точки	Средняя квадратическая погрешность положения характерной точки (Mt), м	Описание обозначения точки на местности (при наличии)
	X	Y			
1	2	3	4	5	6
1	386273.36	3336652.70	Картометрический метод	0.10	-
2	386272.04	3336655.89	Картометрический метод	0.10	-
3	386268.61	3336654.47	Картометрический метод	0.10	-
4	386269.93	3336651.28	Картометрический метод	0.10	-
1	386273.36	3336652.70	Картометрический метод	0.10	-

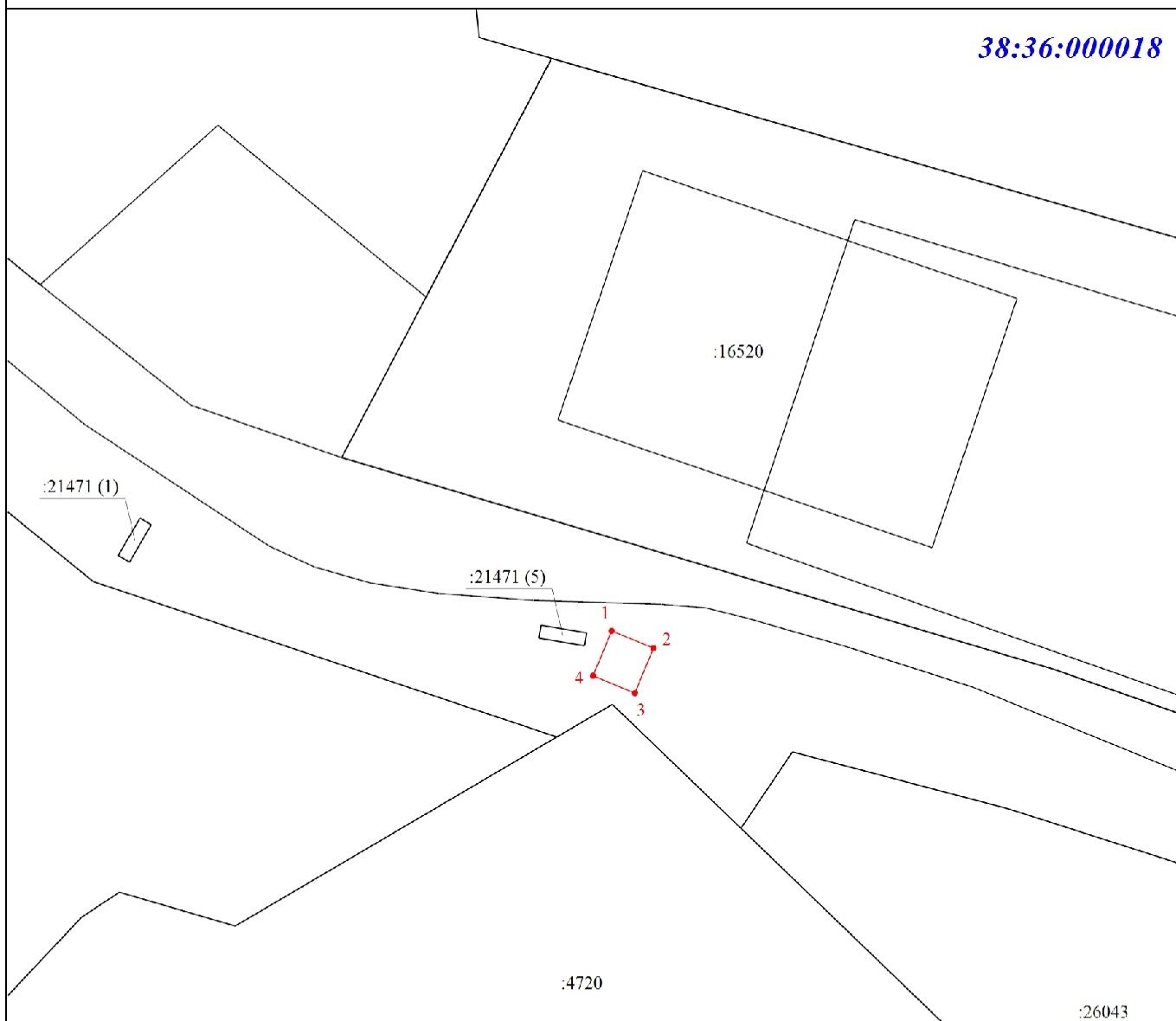
3. Сведения о характерных точках части (частей) границы объекта

Обозначение характерных точек части границы	Координаты, м		Метод определения координат характерной точки	Средняя квадратическая погрешность положения характерной точки (Mt), м	Описание обозначения точки на местности (при наличии)
	X	Y			
1	2	3	4	5	6
-	-	-	-	-	-








# Схема расположения границ публичного сервитута

38:36:000018



Масштаб 1:500

## Условные обозначения

-  - Часть границы земельного участка, местоположение которой определено при выполнении кадастровых работ
-  - Часть границы земельного участка, сведения ЕГРН о которой позволяют однозначно определить ее положение на местности
-  - Граница кадастрового квартала
-  - Характерная точка границы земельного участка, сведения о которой отсутствуют в ЕГРН, местоположение которой определено при кадастровых работах (новая характерная точка)
-  - Обозначение новой характерной точки
- :4720 - Кадастровый номер земельного участка
- 38:36:000018 - Номер кадастрового квартала

Подпись \_\_\_\_\_

Дата "\_\_\_\_\_" \_\_\_\_\_ г.

Место для оттиска печати (при наличии) лица, составившего описание местоположения границ объекта

**Схема расположения границ публичного сервитута объекта электросетевого хозяйства «Контейнерная трансформаторная подстанция КТП-ВЭ, мощностью 180 ква, напряжение 6х0,4» на кадастровом плане территории**



*Местоположение публичного сервитута: Российская Федерация, Иркутская область, г. Иркутск, ул. Шапова, д. 2*

Условные обозначения:

— - граница земельного участка, сведения о котором имеются в ЕГРН;

■ - граница публичного сервитута;

38:36:000018:18310 – обозначение земельного участка, сведения о котором имеются в ЕГРН;

38:36:000018 – кадастровый квартал.