



И Р К У Т С К

О Ф И Ц И А Л Ь Н Ы Й

04 сентября 2015 года № 43 (608)

РОССИЙСКАЯ ФЕДЕРАЦИЯ
АДМИНИСТРАЦИЯ ГОРОДА ИРКУТСКА
П О С Т А Н О В Л Е Н И Е

от 02.09.2015 № 031-06-800/5

О внесении изменений в постановление администрации города Иркутска от 18.01.2013 № 031-06-86/13

В связи с присвоением адресов жилым домам, многоквартирным домам, введённым в эксплуатацию в 2015 году, изменением наименований учреждений, с целью уточнения границ избирательных участков, участков референдума, образованных для проведения голосования и подсчёта голосов избирателей, участников референдума на выборах, проводимых на территории города Иркутска, а также на референдумах Иркутской области, местных референдумах, учитывая обращения заместителей мэра – председателей комитетов по управлению округами администрации города Иркутска, согласованные с соответствующими Иркутскими городскими территориальными избирательными комиссиями от 17.08.2015 № 805-70-3501/15, от 24.08.2015 № 605-70-3556/15, от 27.08.2015 № 805-70-3661/15, от 28.08.2015 № 805-70-3691/15, от 28.08.2015 № 304-70-3898/15, от 31.08.2015 № 705-70-5100/15, от 02.09.2015 № 304-70-3939/15, руководствуясь ч. 2 ст. 16.1 Федерального закона от 06.10.2003 № 131-ФЗ «Об общих принципах организации местного самоуправления в Российской Федерации», ст. 19 Федерального закона от 12.06.2002 № 67-ФЗ «Об основных гарантиях избирательных прав и права на участие в референдуме граждан Российской Федерации», ч. 2 ст. 11.1, ст. ст. 37, 38, 42 Устава города Иркутска, администрация города Иркутска

П О С Т А Н О В Л Я Е Т:

1. Внести в постановление администрации города Иркутска от 18.01.2013 № 031-06-86/13 «Об образовании избирательных участков, участков референдума на территории города Иркутска на период 2013-2017 гг.», в редакции постановления администрации города Иркутска от 24.07.2015 № 031-06-708/5 (далее – постановление) следующие изменения:

1.1. В Приложении № 1 к постановлению:

1.1.1. В разделе «Ленинский район»:

Избирательный участок № 551:

В столбце 3 «Границы избирательного участка, участка референдума» слова «Баумана, с 156 по 174 (четные номера), 172/1, 172/2, 172/3, 172/4, 172/5, 172/6;» заменить словами «Баумана, с 156 по 174 (четные номера), 172/1, 172/2, 172/3, 172/4, 172/5, 172/6, 174/2, 174/3;».

1.1.2. В разделе «Октябрьский район»:

Избирательный участок № 604:

В столбце 3 «Границы избирательного участка, участка референдума» слова «Депутатская, 87, 87/1, 87/2, 87/3, 87/6;» заменить словами «Депутатская, 87, 87/1, 87/2, 87/3, 87/5, 87/6».

Избирательный участок № 618:

В столбце 3 «Границы избирательного участка, участка референдума» слова «Верхняя Набережная, 167, 167/1, 167/10, 167/11, 167/12, 167/2, 167/3, 167/4, 167/5, 167/6, 167/7, 167/8, 167/9, 169, 169/9.» заменить словами «Верхняя Набережная, 161/11, 161/12, 161/13, 161/14, 161/15, 161/16, 161/17, 165/1, 165/2, 165/3, 167, 167/1, 167/10, 167/11, 167/12, 167/2, 167/3, 167/4, 167/5, 167/6, 167/7, 167/8, 167/9, 169, 169/9.».

Избирательный участок № 639:

В столбце 3 «Границы избирательного участка, участка референдума» слова «Можайского, 1, 1-а, 2 (Медико-Санитарная Часть ОАО «Международный Аэропорт Иркутск»), 3, 5;» заменить словами «Можайского, 1, 1-а, 2 (Медико-Санитарная Часть ОАО «Международный Аэропорт Иркутск»), 3, 3/1, 5;».

1.1.3. В разделе «Куйбышевский район»:

Избирательный участок № 659:

В столбце 2 «Место нахождения участковой комиссии и помещения для голосования» слова «Култукская, с 9 по 99 (нечетные номера), 9а, 9б, 9в, 21а, 27г, 29а, 33а, 37а, 39а, 45а, 47-49, 71а, 77а, 87а, 89а, 99/7, 99/12, 99/13, 99/15, 99/16, 99/17, 99/18;» заменить словами «Култукская, с 9 по 99 (нечетные номера), 9а, 9б, 9в, 21а, 27г, 29а, 33а, 37а, 39а, 45а, 47-49, 71а, 77а, 87а, 89а, 99/7, 99/11, 99/12, 99/13, 99/15, 99/16, 99/17, 99/18;».

Избирательный участок № 660:

В столбце 2 «Место нахождения участковой комиссии и помещения для голосования» слова «Государственное автономное учреждение дополнительного профессионального образования Иркутской области «Институт повышения квалификации работников образования», ул. Красноказачья, 10а» заменить словами «Областное государственное автономное образовательное учреждение дополнительного профессионального образования (повышения квалификации) специалистов «Институт развития образования Иркутской области», ул. Красноказачья, 10а».

Избирательный участок № 662:

В столбце 2 «Место нахождения участковой комиссии и помещения для голосования» слова «Ледяная, 1, 1а, 1б, 2, 2а, 5;» заменить словами «Ледяная, 1, 1/1, 1а, 1б, 2, 2а, 5;».

Избирательный участок № 678:

В столбце 2 «Место нахождения участковой комиссии и помещения для голосования» слова «Енисейская, с 30 по 152 (четные номера), с 43 по 145 (нечетные номера), 30а, 50/1, 69/1, 69а, 69б, 71а, 73а, 76а, 76б, 84а, 84б, 92а, 92б, 93/1, 93/3, 93/4, 94а, 94б, 104а, 106а, 106б, 108а, 109/1, 113а, 113б, 114а, 116а, 139а, 141а, 142а, 142б, 148б;» заменить словами «Енисейская, с 30 по 152 (четные номера), с 43 по 145 (нечетные номера), 30а, 50/1, 69/1, 69а, 69б, 71а, 73а, 76а, 76б, 79/1, 84а, 84б, 92а, 92б, 93/1, 93/3, 93/4, 94а, 94б, 104а, 106а, 106б, 108а, 109/1, 113а, 113б, 114а, 116а, 139а, 141а, 142а, 142б, 148б;».

1.1.4. В разделе «Свердловский район»:

Избирательный участок № 703

В столбце 3 «Границы избирательного участка, участка референдума» слова «Мамина-Сибиряка, с 70 по 116 (четные номера); 130, 132, 134, 136, 138, 140, 148;» заменить словами «Мамина-Сибиряка, с 70 по 116 (четные номера); 130, 132, 134, 136, 138, 140, 144, 148;».

Избирательный участок № 720

В столбце 3 «Границы избирательного участка, участка референдума» слова «Джамбула, 3, 4, 4а, 6, 8, 10, 12, 14а, 24, 28;» заменить словами «Джамбула, 3, 4, 4а, 5а, 6, 8, 10, 12, 14а, 24, 28;».

Избирательный участок № 722

В столбце 3 «Границы избирательного участка, участка референдума»:

- слова «2-я Железнодорожная, с 46 по 78 (четные номера), 46а, 51а, с 53 по 59 (нечетные номера);» заменить словами «2-я Железнодорожная, с 46 по 78 (четные номера), 46а, 51а, с 53 по 59 (нечетные номера, включая номера с литерой и дробью);»;

- слова «4-я Железнодорожная, с 19 по 41 (нечетные номера), 23, 23а, 23б, 23б/1, 23б/2, 23в, 23г, 23д, 23ж, 41а;» заменить словами «4-я Железнодорожная, с 19 по 41 (нечетные номера), 23, 23а, 23б, 23б/1, 23б/2, 23в, 23г, 23д, 23ж, 41а, 43;».

Избирательный участок № 723

В столбце 3 «Границы избирательного участка, участка референдума» слова «Касьянова, с 7 по 59 (нечетные номера), с 20 по 68 (четные номера);» заменить словами «Касьянова, с 7 по 59 (нечетные номера), с 20 по 72 (четные номера);»

Избирательный участок № 728

В столбце 3 «Границы избирательного участка, участка референдума»:

- слова «Клары Цеткин, с 1 по 9 (нечетные номера), 2, 2а, 2б, 8;» заменить словами «Клары Цеткин, с 1 по 9 (нечетные номера, включая номера с литерой и дробью), 2, 2а, 2б, 8;»;

- слова «Пушкина, с 27 по 47 (нечетные номера), с 40 по 62 (четные номера), 62а;» заменить словами «Пушкина, с 25 по 47 (нечетные номера), 25/1, 25/2, с 40 по 62 (четные номера), 62а, 62/3;».

Избирательный участок № 742

В столбце 3 «Границы избирательного участка, участка референдума» слова «Калинина, с 2 по 14 (четные номера), с 5 по 19 (нечетные номера), 7а, 15/1, 19а;» заменить словами «Калинина, с 2 по 14 (четные номера), с 5 по 19 (нечетные номера), 7а, 15/1, 17/1, 19а;».

Избирательный участок № 743

В столбце 3 «Границы избирательного участка, участка референдума»:

- слова «Варламова, с 19 до конца улицы (нечетные номера), с 26 до конца улицы (четные номера);» заменить словами «Варламова, с 19 до конца улицы (нечетные номера), с 26 до конца улицы (четные номера, включая номера с литерой и дробью);»;

- слова «Дружбы, с 3 до конца улицы (нечетные номера), с 42 до конца улицы (четные номера);» заменить словами «Дружбы, 1/1, с 3 до конца улицы (нечетные номера), с 42 до конца улицы (четные номера);».

Избирательный участок № 749

В столбце 3 «Границы избирательного участка, участка референдума» слова «Безбокова, с 8 по 30 (четные номера);» заменить словами «Безбокова, с 8 по 30 (четные номера, включая номера с литерой и дробью);».

Избирательный участок № 753

В столбце 3 «Границы избирательного участка, участка референдума» слова «Юбилейный, с 82 по 98 (все номера).» заменить словами «Юбилейный, с 82 по 98 (все номера), 83г».

Избирательный участок № 760

В столбце 3 «Границы избирательного участка, участка референдума» слова «Багратиона, 54/8, 54/10, 54/11, 54/12, 54/13, 54/15, 54/16.» заменить словами «Багратиона, 54/8, 54/10, 54/11, 54/12, 54/13, 54/14, 54/15, 54/16.».

2. Отделу регистрации и архива организационно-контрольного управления аппарата администрации города Иркутска внести информационную справку в оригинал постановления администрации города Иркутска от 18.01.2013 № 031-06-86/13 о дате внесения в него изменений настоящим постановлением.

3. Управлению по информационной политике комитета по культурной политике и внешним связям администрации города Иркутска опубликовать настоящее постановление.

4. Отделу организационной работы организационно – контрольного управления аппарата администрации города Иркутска обеспечить размещение на официальном сайте органов местного самоуправления города Иркутска в информационно – телекоммуникационной сети «Интернет» постановления администрации города Иркутска от 18.01.2013 № 031-06-86/13 «Об образовании избирательных участков, участков референдума на территории города Иркутска на период 2013-2017 гг.», с учётом изменений, внесённых в него постановлениями администрации города Иркутска от 08.04.2013 № 031-06-701/13, от 15.07.2013 № 031-06-1700/13, от 30.07.2013 № 031-06-1965/13, от 21.08.2013 № 031-06-2290/13, от 21.08.2013 № 031-06-2329/13, от 07.02.2014 № 031-06-97/14, от 30.04.2014 № 031-06-500/14, от 25.07.2014 № 031-06-888/14, от 02.09.2014 № 031-06-1020/14, от 24.12.2014 № 031-06-1571/14, от 31.03.2015 № 031-06-292/5, от 17.06.2015 № 031-06-579/5, от 24.07.2015 № 031-06-708/5 и настоящим постановлением.

5. Контроль за исполнением постановления возложить на заместителя мэра – руководителя аппарата администрации города Иркутска.

Мэр города Иркутска

Д.В. Бердников



13 СЕНТЯБРЯ 2015 ГОДА
ДОСРОЧНЫЕ ВЫБОРЫ ГУБЕРНАТОРА ИРКУТСКОЙ ОБЛАСТИ И
ДОПОЛНИТЕЛЬНЫЕ ВЫБОРЫ ДЕПУТАТА ДУМЫ ГОРОДА
ИРКУТСКА ШЕСТОГО СОЗЫВА ПО ОДНОМАНДАТНОМУ
ИЗБИРАТЕЛЬНОМУ ОКРУГУ № 18

В связи с внесением изменений в постановление администрации города Иркутска от 18.01.2013 № 031-06-86/13 «Об образовании избирательных участков, участков референдума на территории города Иркутска на период 2013-2017г.г.» постановлением администрации города Иркутска от 02.09.2015 № 031-06-800/5, изменением номеров телефонов участковых избирательных комиссий, принятием решений Иркутскими городскими территориальными избирательными комиссиями об образовании избирательных участков в местах временного пребывания избирателей, в Список избирательных участков (всего 244), образованных на территории города Иркутска, опубликованный в газете «Иркутск официальный» от 31 июля 2015 года № 37 (602) внесены изменения и дополнения по 30 избирательным участкам, в том числе:

			ОКТЯБРЬСКИЙ РАЙОН		
№ избирательного участка	Место нахождения участковой избирательной комиссии, помещения для голосования, номера телефонов участковой избирательной комиссии	Границы избирательного участка			
ЛЕНИНСКИЙ РАЙОН					
529	Опорный пункт по работе с населением города Иркутска, пер. Пулковский, 26, телефон: 8-901-630-60-47	<u>Улицы:</u> Авиастроителей, 2, 4; Инженерная; Просвещения, 36; Речная, с 33 по 63 (нечетные номера), 63-а, с 94 по 162 (четные номера); Серафимовича, с 1 по 9 (нечетные номера), 1-а, 1-б, 1-в, с 2 по 8 (четные номера); Юрия Смирнова. <u>Переулок:</u> Пулковский, с 21 по 33 (нечетные номера), с 26 по 32 (четные номера), 24-а.	585	Муниципальное бюджетное общеобразовательное учреждение города Иркутска средняя общеобразовательная школа № 26, ул. Советская, 46, телефон: 29-06-77	<u>Улицы:</u> Александра Невского, 25, 27; Карла Либкнехта, 130, 130-а, 132; Красных Мадьяр, 53, 55, 57, 66, 68, 74, 78, 80; Партизанская, 81, 83, 83-а, 85, 87; Советская, 64, 70, 72, 74, 76, 78, 86, 86-а.
535	Детский клуб по месту жительства «Звездный» муниципального бюджетного образовательного учреждения дополнительного образования детей Дом детского творчества №5 г. Иркутска, ул. Шпачека, 19, телефон: 8-901-632-97-62	<u>Улицы:</u> Гражданская, 1, 2, 4, 6, 7, 8-а; Жукова, 1, 1-а, 2, 2-а, 7, 7-а; Мира, 60, 62, Украинская, 1-а; Шпачека, 15, 16, 16-а, 16-б, 17, 18, 18-а, 18-б, 19, 19-а, 20, 22.	586	Общежитие федерального государственного бюджетного образовательного учреждения высшего профессионального образования «Байкальский Государственный Университет Экономики и Права», ул. Советская, 45, телефон: 8-901-630-60-42	<u>Улицы:</u> Александра Невского, 15/2, 15/3, 15/4; Карла Либкнехта, 101, 103, 105, 107-а, 107-б, 107-в, 107-г, 109, 111, 112, 113, 114, 116, 118, 118а, 118б; Советская, 45, 45-а, 45-б, 45-в, 45-г, 45/1, 45/2, 45/3. <u>Переулок:</u> Осенний.
551	Муниципальное бюджетное общеобразовательное учреждение города Иркутска основная общеобразовательная школа № 68, пер. 12-й Советский, 4-а, телефон: 44-92-46	<u>Улицы:</u> Баумана, с 156 по 174 (четные номера), 172/1, 172/2, 172/3, 172/4, 172/5, 172/6, 174/2, 174/3; Павла Красильникова, 172, 185; Севастопольская, с 145 по 153 (нечетные номера), 150, 152, 154. <u>Переулки:</u> 14-й Советский, с 18 по 24 (четные номера); 15-й Советский, 17, 21, 23, 25.	594	Федеральное государственное бюджетное образовательное учреждение высшего профессионального образования «Байкальский государственный университет экономики и права» Колледж Байкальского университета, ул. Байкальская, 105, телефон: 8-901-633-34-08	<u>Улицы:</u> Александра Невского, 76; Байкальская, 94, 99, 100-а, 101, 102, 103, 104, 106, 107-а/1, 107-а/2, 107-а/3, 107-а/4, 107-а/5, 107-а/6, 107-а/7, 107-а/14; Лебедева-Кумача, 57, 59; Лопатина, 15, 17, 19; Лыткина, 14; Партизанская, 102, 102-а, 106, 108, 110, 112, 112/1, 112/2, 112/3, 112/4, 114, 114-а, 116, 118, 132, 134, 143, 147, 149; Пискунова, 44, 46, 48, 50, 54; Седова, 95, 97; 6-я Советская, 55, 57. <u>Переулок:</u> Заслонова.
553	Государственное профессиональное образовательное учреждение Иркутской области «Иркутский аграрный техникум», ул. Ярославского, 211, телефон: 8-901-630-60-45	<u>Улицы:</u> Баумана, 176, 176-а, 176-б, 178, 180, 182, 188, 190; Павла Красильникова, с 176 по 186 (четные номера), с 205 по 213 (нечетные номера), 217, 218, 219; 219/1; 219/2; Севастопольская, с 194 по 204 (четные номера). <u>Садоводческие кооперативы:</u> Водник; Спутник. <u>Садоводческое некоммерческое товарищество:</u> 6-я Пятилетка. <u>Садоводческие товарищества:</u> Локомотив; Родина.	595	Федеральное государственное бюджетное образовательное учреждение высшего профессионального образования «Байкальский государственный университет экономики и права» Колледж Байкальского университета, ул. Байкальская, 105, телефон: 8-901-633-34-25	<u>Улицы:</u> Александра Невского, 58, 60, 62, 64, 89, 91, 93, 97/1, 97/2, 97/3, 97/4; Карла Либкнехта, 202, 204, 206, 208, 210, 212, 214, 216, 216-а, 218; Лыткина, 27, 27/1, 27/2, 27/3, 27/6, 27/7, 29, 29-а, 29-б, 31; Партизанская, 129, 129-а, 131, 133, 135; Пискунова, 66, 68, 70, 72, 74, 98; 6-я Советская, 54, 67, 69. <u>Проезд:</u> Макарова.
555	Сектор жилищных компенсаций (субсидий) организационного отдела управления по работе с населением Комитета по управлению Ленинским округом администрации города Иркутска, пер. 15-й Советский, 2, телефон: 52-03-52	<u>Улицы:</u> Блюхера; Розы Люксембург, с 162 по 170 (четные номера), 170-а, 174, 182, 184 (административное здание), с 195 по 203 (нечетные номера); Тухачевского. <u>Переулок:</u> 15-й Советский, 2, 4. <u>Поименованные массивы территорий:</u> Главный Материальный Склад ВСЖД; Горка; Металлобаза; Мехгорка; Мехколонна; 2-й Район.	604	Муниципальное бюджетное общеобразовательное учреждение города Иркутска средняя общеобразовательная школа № 76, ул. Иркутской 30 Дивизии, 24, телефон: 27-88-37	<u>Улицы:</u> Депутатская, 87, 87/1, 87/2, 87/3, 87/5, 87/6; Иркутской 30-й Дивизии, 22, 26/1, 26/2, 26/3, 26/6, 26/7, 26/8, 26/9, 26/10, 51; Красноказачья, 123, 125, 125-а, 125-б, 125-в, 125-г; Пискунова, 150, 150/1, 150/3, 150/4, 150/5, 150/6, 150/7, 150/8, 150/9, 152, 152/1, 152/2, 152/3, 154, 156, 156/1. <u>Микрорайон:</u> Крылатый.
			608	Федеральное государственное бюджетное образовательное учреждение высшего профессионального образования «Байкальский государственный университет экономики и права» Колледж Байкальского университета, ул. Байкальская, 126, телефон: 8-901-641-53-03	<u>Улицы:</u> Байкальская, 124/1, 124/2, 124/3, 126/1, 126/2, 126/3, 126/4, 128; 6-я Советская, 18-а/1, 18-а/2, 18-а/3, 18-б, 24, 24-а, 26-а; Коммунистическая, 60, 60-а, 62, 62-а, 64, 66, 66-а, 67, 69, 72, 74, 76, 78; Лыткина, 2-а, 2-б, 3, 7, 9, 9/4, 9/5, 11, 11/6, 11/7. <u>Бульвар:</u> Постышева, 29, 29-а.



618	Муниципальное бюджетное образовательное учреждение дополнительного образования детей «Детская музыкальная школа № 7» г. Иркутска, ул. Байкальская, 224, телефон: 22-88-57	<u>Улицы:</u> Байкальская, 216-а, 216/2, 216-а/2, 216-а/3, 216-а/4, 216-а/5, 234-6/1, 234-6/2, 234-6/3, 234-6/4, 234-6/5, 234-6/6, 234-6/7, 234-в, 234-в/1, 234-в/2, 234-в/3, 234-в/4, 234-в/5, 236-6/1, 236-6/2, 236-6/3, 236-6/4, 236-6/5, 236-6/6, 236-6/7, 236-6/8, 236-6/9; Верхняя Набережная, 161/11, 161/12, 161/13, 161/14, 161/15, 161/16, 161/17, 165/1, 165/2, 165/3, 167, 167/1, 167/10, 167/11, 167/12, 167/2, 167/3, 167/4, 167/5, 167/6, 167/7, 167/8, 167/9, 169, 169/9.	Иркутский филиал федерального государственного бюджетного образовательного учреждения высшего профессионального образования «Московский государственный технический университет гражданской авиации» (клуб «Орбита»), ул. Советская, 139, телефоны: 54-44-29, 8-901-632-40-36	<u>Улицы:</u> Аларская, с 1 по 17 (нечетные номера), с 2 по 18 (четные номера), 2а, 13а; 2-я Аларская, с 15 по 73 (нечетные номера), 15-а, с 30 по 48 (четные номера), 32-а, 34-а, 36/1, 37-а, 38-а, 40-в, 40-г, 41-а, 42-а, 42-в, 44-а, 49-а, 49-б, 51-а, 57-а, 57-б, 57-в, 59-а, 59-б, 63-а, 65-а, 67-а, 67-б, 69-а, 69-б, 71-б, 73-а; Ипподромная; Ледяная, 1, 1/1, 1а, 1б, 2, 2а, 5; Молдавская; Онежская, с 1 по 27 (нечетные номера), с 2 по 16 (четные номера), 3а; Советская, с 111 по 137 (нечетные номера), 115/2, 115/3, 115а, 115б, 115в, 115г, 119а, 121/1, 121/2, 121а, 123а, 127а, 127б, 135б, 135/2, 135/3, 139 (административное здание); Урожайная, с 1 по 9 (нечетные номера), с 2 по 10 (четные номера), 5а. <u>Проезд:</u> Авиаторов.
629	Негосударственное образовательное учреждение дополнительного образования «Учебный центр профсоюзов», ул. Байкальская, 263, телефон: 35-42-68	<u>Улицы:</u> Байкальская, 253, 253-б, 257, 257-а, 257-а/2, 257-б, 261, 261-а, 261/3, 271, 273, 275, 283-а, 289/1, 289/3, 289/4, 289/5, 291, 291/1, 291/2, 293, 293-а, 293/2, 293/3, 293/4, 293/5, 293/6, 295, 295/1, 295/2, 295/3, 295/4, 295/5, 295/6, 295/7, 295/8, 295/8-а, 295/9, 295/10, 295/11, 295/12, 295/13, 295/14, 297; Дыбовского.		<u>Улицы:</u> Белорусская; Глеба Успенского, с 25 по 47 (нечетные номера), с 32 по 44 (четные номера), 32а, 35а, 38а, 43а; Дежнева, с 1 по 27 (нечетные номера), 13-15; Енисейская, с 30 по 152 (четные номера), с 43 по 145 (нечетные номера), 30а, 50/1, 69/1, 69а, 69б, 71а, 73а, 76а, 76б, 79/1, 84а, 84б, 92а, 92б, 93/1, 93/3, 93/4, 94а, 94б, 104а, 106а, 106б, 108а, 109/1, 113а, 113б, 114а, 116а, 139а, 141а, 142а, 142б, 148б; Качугская; 1-я Ключевая, с 24 по 54 (четные номера), с 37 по 63 (нечетные номера), 45а, 51а, 53а, 55/1, 63а; 2-я Ключевая, с 16 по 54 (четные номера), с 21 по 51 (нечетные номера), 25а, 32а; Мурманская; Пекинская; Первомайская, с 86 по 148 (четные номера), с 89 по 211 (нечетные номера), 132а, 132б, 137а, 137б, 148а, 148/1, 148/2, 149/1, 149/3, 151/1, 153а, 153г, 153д, 153ж, 155а, 155б, 157а, 167а, 167в, 169б, 171а, 171в, 171д, 175а, 175в, 177а, 177б, 179а, 186, 187а, 187б, 188а, 189б, 209/2, 209/3, 211/2; Полевая, с 1 по 37 (нечетные номера), 23а, 33-35; 2-я Полевая; Пшеничная Падь; Ростовская; 2-я Северная; Спартакoвская, с 37 по 47 (нечетные номера); Топкинская; Хомутовская; Чапаева, с 81 по 87 (нечетные номера), 87а; Шевцова, с 48 по 122 (четные номера), 48-50, с 63 по 165 (нечетные номера), 68а, 68/1, 68/5, 68/7, 68/8, 68/10, 68/12, 68/13, 68/14, 68/15, 68/16, 68/17, 68/18, 68/19, 68/21, 68/22, 68/24, 68/25, 68/29, 79а, 97а, 107а, 115а, 132, 134, 134/1, 135а, 135б, 135в, 135г, 137а, 137в, 148, 165а, 165б; Яковлева. <u>Переулки:</u> Песчаный; Самокатный; 1-й Топкинский; 2-й Топкинский. <u>Проезды:</u> Качугский; Ростовский.
639	Опорный пункт по работе с населением города Иркутска, ул. Ширямова, 7 телефон: 54-34-01	<u>Улицы:</u> Жигулевская, 1-а, 28, 28-а, 28-б; Можайского, 1, 1-а, 2 (Медико-Санитарная Часть ОАО «Международный Аэропорт Иркутск»), 3, 3/1, 5; Советская, 178, 180, 182, 184, 184-а, 186, 188; Ширямова. <u>Поименованный массив территории:</u> Аэропорт.		
КУЙБЫШЕВСКИЙ РАЙОН				
659*	Негосударственное образовательное учреждение начального профессионального образования «Иркутская объединенная техническая школа ДОСААФ России», ул. Поленова, 18а, телефон: 8-901-632-40-22	<u>Улицы:</u> Альпийская; Андреева; 3-я Красноказачья; Красноярская, с 1 по 9 (нечетные номера), с 2 по 8 (четные номера), 2б, 3а, 4а, 4б, 6а; Култукская, с 9 по 99 (нечетные номера), 9а, 9б, 9в, 21а, 27г, 29а, 33а, 37а, 39а, 45а, 47-49, 71а, 77а, 87а, 89а, 99/7, 99/11, 99/12, 99/13, 99/15, 99/16, 99/17, 99/18; Поленова; Ямская, 40, 50 (общезитие).		
660*	Областное государственное автономное образовательное учреждение дополнительного профессионального образования (повышения квалификации) специалистов «Институт развития образования Иркутской области», ул. Красноказачья, 10а, телефоны до дня голосования: 8-901-632-40-27, 25-13-29 телефоны в день голосования: 8-901-632-40-27, 29-18-41	<u>Улицы:</u> Аэрофлотская, 1, 3; Декабрьских Событий, 119; Красноказачья, с 9 по 23 (нечетные номера), с 10 по 20 (четные номера), 9а, 10а, 10б, 13а, 13б, 13в, 13г, 18а, 21/2, 21/4; Красноярская, с 12 по 22 (четные номера), 14а; Култукская, с 8 по 54 (четные номера), 22/1, 22/2, 22/3, 22/4, 22/5, 22/6, 22/7, 26а, 30а, 50а; Лызина, с 5 по 45 (нечетные номера), 7а, 7б, 7д, 7г/а, 7г/б, 9а, 9/б, 18, 20а, 26, 30, 37а; Советская, 57 (Областное государственное автономное учреждение здравоохранения «Городская Ивано-Матренинская детская клиническая больница»), с 59 по 73 (нечетные номера), 73а. <u>Переулок:</u> Лагерный. <u>Проезд:</u> Фрунзенский. <u>Дачное некоммерческое товарищество:</u> Имени 4-й Пятилетки.		
661*	Общество с ограниченной ответственностью «Бизнес Центр «Ладога», ул. Советская, 109, корпус 2, телефоны: 50-33-11, 8-901-632-40-34	<u>Улицы:</u> Красноярская, с 13 по 19 (нечетные номера), 25; Култукская, с 56 по 68 (четные номера), 56/4а, 56/8б, 56/10б, 56/90б, с 101 по 107 (нечетные номера), 101а, 101в, 101г, 107/1, 107/2; Лызина, с 32 по 50 (четные номера), с 47 по 61 (нечетные номера), 48а, 49а, 49б, 49/1, 50а, 59а; Советская, с 75 по 109 (нечетные номера), 107/26, 107/27, 107/28, 107/29. <u>Переулоч:</u> Лесопильный. <u>Проезды:</u> Космический; Угольный. <u>Садоводческое товарищество:</u> Сибиряк.		
662*				
678	Муниципальное бюджетное общеобразовательное учреждение города Иркутска средняя общеобразовательная школа № 10, ул. Шевцова, 16, телефон: 77-92-75			
СВЕРДЛОВСКИЙ РАЙОН				
703	Муниципальное бюджетное общеобразовательное учреждение города Иркутска средняя общеобразовательная школа № 6, мкр. Первомайский, 10, телефон: 36-38-49			<u>Улицы:</u> Мамина-Сибиряка, с 70 по 116 (четные номера); 130, 132, 134, 136, 138, 140, 144, 148; Молчанова-Сибирского; Пестеля. <u>Переулоч:</u> Фадеева. <u>Микрорайон:</u> Первомайский, с 1 по 4 (все номера), 86, 89, 90, 91, 97, 99/109-а (<u>дачное некоммерческое товарищество «Зеленая горка»</u>).



720	Негосударственное общеобразовательное учреждение «Лицей № 36 открытого акционерного общества «Российские железные дороги», ул. Профсоюзная, 3, телефон: 63-29-20	<p><u>Улицы:</u> Аксакова; Джамбула, 3, 4, 4а, 5а, 6, 8, 10, 12, 14а, 24, 28; Касьянова, 1, 1а, 2, 12, 14, 16; Маяковского, 4, 5а, 5б, 8, 10, 11; Профсоюзная, с 1 по 19 (нечетные номера), с 2 по 22 (четные номера), 8/1, 8/2, 21 (Областное государственное бюджетное учреждение здравоохранения «Иркутская городская больница № 5»); Пушкина, 2, с 3 по 13 (нечетные номера), 4, 6; Румянцева, с 2 по 12 (четные номера), 1, 3, 3а, 3/1, 3/2, 5/1, 5/2, 5/3, 7, 10/2; Тургенева, с 1 по 31 (нечетные номера); Фурманова; Челнокова, 4, 6, 12.</p>	741	Государственное бюджетное профессиональное образовательное учреждение Иркутской области «Иркутский энергетический колледж», ул. Костычева, 1, телефон: 55-97-26	<p><u>Улицы:</u> Костычева, 2, 3, 5, 6, 7, 8, 10, 10а, 10б; Лермонтова, 136, 138, 140, 142, 337 (Иркутский филиал Федерального государственного учреждения Межотраслевого Научно-Технического Комплекса «Микрохирургия глаза» имени академика С.Н. Федорова); Помяловского, с 1 по 7 (нечетные номера), 1-б, 6, 7-а, 8, 10, 12, 13, 15, 15а, 17, 18, 19.</p>
722	Муниципальное бюджетное образовательное учреждение дополнительного образования детей «Детская музыкальная школа № 3» г. Иркутска, ул. Гоголя, 33, телефон: 48-69-82	<p><u>Улицы:</u> Гоголя, 42, 42а, 42б, 42в, 42г; 1-я Железнодорожная, с 21 по 37 (нечетные номера), 34, 36, 37а, 38, 40; 2-я Железнодорожная, с 46 по 78 (четные номера), 46а, 51а, с 53 по 59 (нечетные номера, включая номера с литерой и дробью); 3-я Железнодорожная, с 32 по 58 (четные номера), 32а, с 33 по 53 (нечетные номера); 4-я Железнодорожная, с 19 по 41 (нечетные номера), 23, 23а, 23б, 23в/1, 23б/2, 23в, 23г, 23д, 23ж, 41а, 43; Кайская, с 1 по 11 (нечетные номера), 3а, 3б, с 16 по 36 (четные номера); Профсоюзная, 24, 26, с 23 по 41 (нечетные номера); Пушкина, 19, 19/1, 19/2, 21, 21а, 23; Румянцева, 25а, 31, 31/1, 33, 36, 38, 40; Терешковой, 14, 16, 18, 20, 22.</p>	742	Государственное бюджетное профессиональное образовательное учреждение Иркутской области «Иркутский энергетический колледж», ул. Костычева, 1, телефон: 55-97-26	<p><u>Улицы:</u> Белобородова; Варламова, с 1 по 17 (нечетные номера), с 2 по 24 (четные номера); Гончарова, 30 (общегитие Восточно-Сибирского института МВД России); Дружбы, с 2 по 24 (четные номера); Индустриальная, 16, 18, 20; Калинина, с 2 по 14 (четные номера), с 5 по 19 (нечетные номера), 7а, 15/1, 17/1, 19а; Костычева, 4, с 12 по 24 (четные номера); Левитана, 12, 14, 16, 17, 18; Лобачевского, с 2 по 10 (четные номера); Моцарта, с 7 по 29 (нечетные номера), с 8 по 18 (четные номера), 18а, 18б; Новгородская, с 1 по 29 (нечетные номера), с 2 по 32 (четные номера); Обручева, 1, 10, 11, 13, 14, 15; Помяловского, 16, 22, 24, 28, 30, 32; Стасова; Целинная, с 18 по 36 (четные номера), 18/1, с 23 по 33 (нечетные номера).</p>
723	Муниципальное бюджетное общеобразовательное учреждение города Иркутска средняя общеобразовательная школа № 71, ул. Маяковского, 14, телефон: 38-89-11	<p><u>Улицы:</u> Алябьева; Боткина, 7, 7/1, 7/2, 9, 10 (Негосударственное учреждение здравоохранения «Дорожная клиническая больница на станции Иркутск - Пассажирский Открытого акционерного общества «Российские железные дороги»), 11; Гоголя, 4, 6, 7; Даргомыжского; Долгополова; Достоевского, с 2 по 10 (четные номера); 2-я Железнодорожная, 8, 8б, 8в, 12, с 20 по 24 (четные номера), 25; 3-я Железнодорожная, с 2 по 16 (четные номера), с 3 по 13 (нечетные номера), 13а; 4-я Железнодорожная, с 1 по 15 (нечетные номера); Касьянова, с 7 по 59 (нечетные номера), с 20 по 72 (четные номера); Маяковского, 12, с 31 по 65 (нечетные номера), 67/1, 67/2, 67/3; Румянцева, с 58 по 64 (четные номера); Чайковского, с 1 по 7 (нечетные номера). <u>Переулок:</u> Шаповалова.</p>	743	Опорный пункт по работе с населением города Иркутска, ул. Левитана, 18, телефон: 8-901-660-20-32	<p><u>Улицы:</u> Варламова, с 19 до конца улицы (нечетные номера), с 26 до конца улицы (четные номера, включая номера с литерой и дробью); Дружбы, 1/1, с 3 до конца улицы (нечетные номера), с 42 до конца улицы (четные номера); Индустриальная, с 22 по 52 (четные номера), с 25 по 61 (нечетные номера); Калинина, с 16 по 46 (четные номера), с 21 по 49 (нечетные номера); Левитана, с 19 до конца улицы (нечетные номера), с 20 до конца улицы (четные номера); Лобачевского, все нечетные номера, с 12 до конца улицы (четные номера); Моцарта, с 20 до конца улицы (четные номера), с 31 до конца улицы (нечетные номера); Новгородская, с 31 до конца улицы (нечетные номера), с 34 до конца улицы (четные номера); Целинная, с 37 до конца улицы (нечетные номера), с 38 до конца улицы (четные номера, включая номера с литерой и дробью); Чаплыгина. <u>Микрорайон:</u> Радужный, 10/6, 10/7, 10/8, 10/9, 34, 34в, 42, 43, 44, 46, 66/4, 66/6, 71, 72, 73, 74, 75, 76, 80, 114, 115, 116. <u>Садоводческое некоммерческое товарищество:</u> Березка.</p>
728	Муниципальное бюджетное общеобразовательное учреждение города Иркутска средняя общеобразовательная школа № 80, ул. Пушкина 64, телефон: 8-901-630-13-46	<p><u>Улицы:</u> Звездинская, с 2 по 10 (четные номера); Клары Цеткин, с 1 по 9 (нечетные номера, включая номера с литерой и дробью), 2, 2а, 2б, 8; Профсоюзная, с 36 по 68 (четные номера, включая номера с литерой и дробью), с 45 по 87 (нечетные номера, включая номера с литерой и дробью); Пушкина, с 25 по 47 (нечетные номера), 25/1, 25/2, с 40 по 62 (четные номера), 62а; Терешковой, 1, 3, 3в, 5, 7-7а, 9, 11, 15, 15а, 17, 19, 21; Челнокова, с 28 по 60 (четные номера); Шмидта, с 1 по 11 (нечетные номера), с 2 по 10 (четные номера).</p>	749	Муниципальное бюджетное образовательное учреждение дополнительного образования детей Дом детского творчества № 3 г. Иркутска, ул. Безбокова, 1, телефон: 46-12-90	<p><u>Улицы:</u> Безбокова, с 8 по 30 (четные номера, включая номера с литерой и дробью); Бочкина; Гидростроителей, с 5 по 17 (нечетные номера), с 8 по 18 (четные номера); Салацкого, с 4 по 10 (четные номера), с 7 по 17 (нечетные номера). <u>Микрорайон:</u> Приморский, с 10 по 14 (все номера), с 21 по 25 (все номера), 32, 33, 34.</p>
728	Муниципальное бюджетное общеобразовательное учреждение города Иркутска средняя общеобразовательная школа № 80, ул. Пушкина 64, телефон: 8-901-630-13-46	<p><u>Улицы:</u> Звездинская, с 2 по 10 (четные номера); Клары Цеткин, с 1 по 9 (нечетные номера, включая номера с литерой и дробью), 2, 2а, 2б, 8; Профсоюзная, с 36 по 68 (четные номера, включая номера с литерой и дробью), с 45 по 87 (нечетные номера, включая номера с литерой и дробью); Пушкина, с 25 по 47 (нечетные номера), 25/1, 25/2, с 40 по 62 (четные номера), 62а; Терешковой, 1, 3, 3в, 5, 7-7а, 9, 11, 15, 15а, 17, 19, 21; Челнокова, с 28 по 60 (четные номера); Шмидта, с 1 по 11 (нечетные номера), с 2 по 10 (четные номера).</p>	753	Государственное бюджетное учреждение здравоохранения Иркутская ордена «Знак Почета» областная клиническая больница, мкр. Юбилейный, 100, телефон до дня голосования: 46-53-39, телефон в день голосования: 46-53-49	<p><u>Микрорайон:</u> Юбилейный, с 82 по 98 (все номера), 83г.</p>



760	Муниципальное бюджетное общеобразовательное учреждение города Иркутска средняя общеобразовательная школа № 4, мкр. Юбилейный, 64, телефон: 46-52-30	Улица: Багратиона, 54/8, 54/10, 54/11, 54/12, 54/13, 54/14, 54/15, 54/16. Микрорайон: Юбилейный, 27, 28, 30, 31, 32, 33, 43, 45, 46, 47, 47а, 48, 50, 60, 61, 62, 63.
-----	---	--

*избирательные участки относятся к одномандатному избирательному округу № 18.
Примечание: Всего к одномандатному избирательному округу № 18 относятся следующие избирательные участки №№ 657, 658, 659, 660, 661, 662, 671.

Избирательные участки, образованные на территории города Иркутска в местах временного пребывания избирателей для проведения голосования и подсчёта голосов избирателей на досрочных выборах Губернатора Иркутской области:

№ избирательного участка	Место нахождения участковой комиссии и помещения для голосования	Номер и дата решения Иркутской городской территориальной избирательной комиссии в соответствии, с которым образован избирательный участок в месте временного пребывания избирателей для проведения голосования и подсчёта голосов избирателей на выборах депутатов Законодательного Собрания Иркутской области второго созыва
1	2	3
1907	Областное государственное автономное учреждение здравоохранения «Иркутская городская клиническая больница №1», г. Иркутск, ул. Байкальская, 118, телефон: 70-37-69	Решение Иркутской городской № 2 территориальной избирательной комиссии (Октябрьский округ) от 30.07.2015 № 100/744
1908	Федеральное казённое учреждение «Следственный изолятор № 1 Главного управления федеральной службы исполнения наказаний России по Иркутской области», г. Иркутск, ул. Баррикад, 63, телефон: 26-82-83	Решение Иркутской городской № 3 территориальной избирательной комиссии (Правобережный округ) от 23.07.2015 № 138/631
1909	Государственное бюджетное учреждение здравоохранения Иркутская ордена «Знак Почета» областная клиническая больница, г. Иркутск, мкр. Юбилейный, 100, телефон: 40-78-73	Решение Иркутской городской № 4 территориальной избирательной комиссии (Свердловский округ) от 05.08.2015 № 121/665

РОССИЙСКАЯ ФЕДЕРАЦИЯ
АДМИНИСТРАЦИЯ ГОРОДА ИРКУТСКА
ПОСТАНОВЛЕНИЕ

от 02.09.2015 № 031-06-798/5

Об утверждении проектов межевания территорий

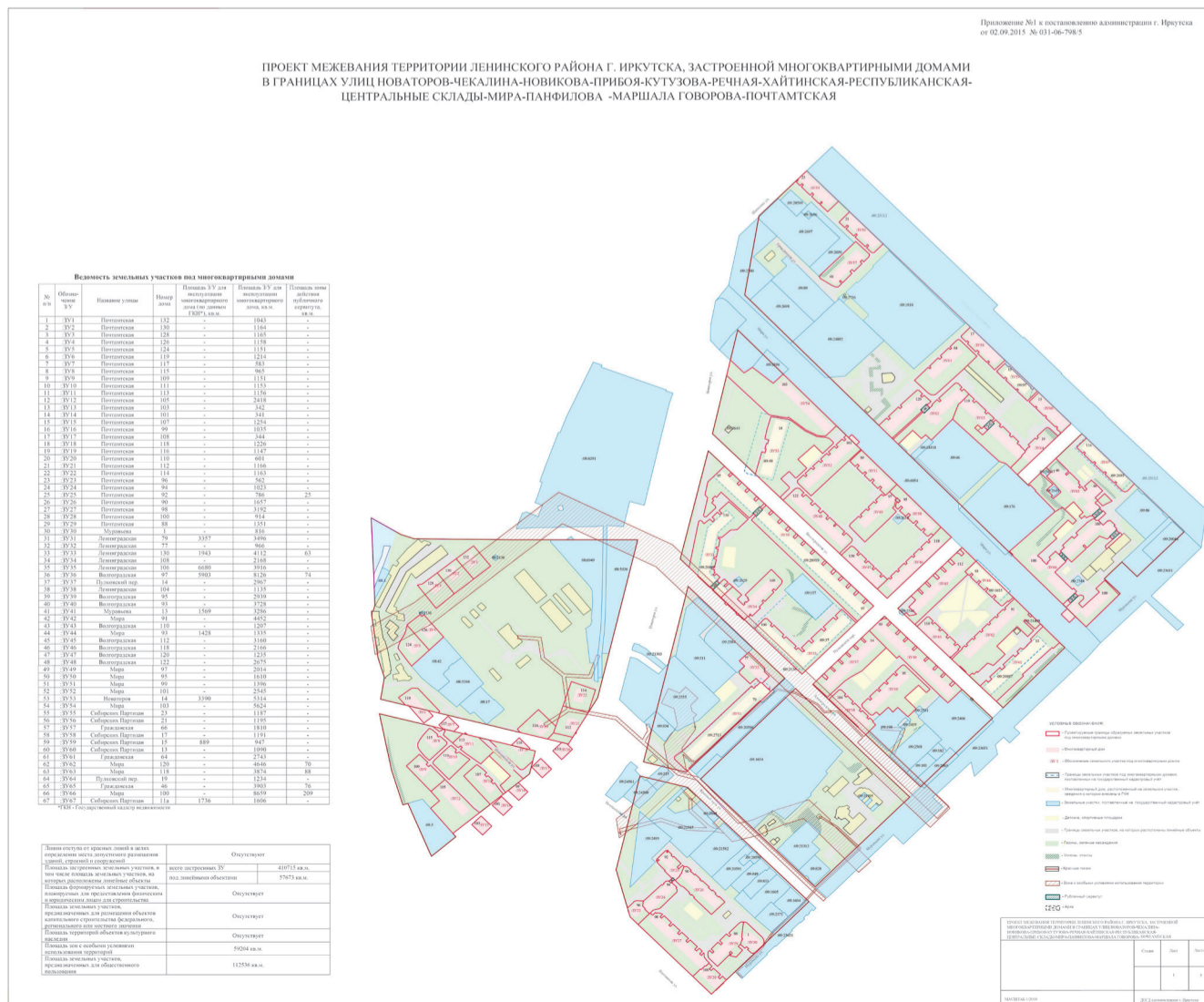
В целях обеспечения устойчивого развития территории г. Иркутска, руководствуясь ст.ст. 42, 43, 45, 46 Градостроительного кодекса Российской Федерации, ст. 16 Федерального закона от 06.10.2003 № 131-ФЗ «Об общих принципах организации местного самоуправления в Российской Федерации», ст. ст. 37, 38, 42 Устава города Иркутска, администрация города Иркутска

ПОСТАНОВЛЯЕТ:

1. Утвердить проекты межевания территорий Ленинского района г. Иркутска, застроенных многоквартирными домами:
 - 1.1. В границах улиц Новаторов-Чекалина-Новикова-Прибоя-Кутузова-Речная-Хайтинская-Республиканская-Центральные Склады-Мира-Панфилова-Маршала Говорова-Почтамтская (Приложение № 1).
 - 1.2. В границах улиц Саратовская - Шахтёрская - Олега Кошевого (Приложение № 2).
2. Управлению по информационной политике комитета по культурной политике и внешним связям администрации г. Иркутска опубликовать настоящее постановление с приложениями в средствах массовой информации и разместить в информационно-телекоммуникационной сети «Интернет» на WEB-портале органов местного самоуправления города Иркутска (www.admirk.ru) в течение семи дней с момента подписания настоящего постановления.
3. Контроль за исполнением постановления возложить на заместителя мэра - председателя комитета по градостроительной политике администрации города Иркутска.

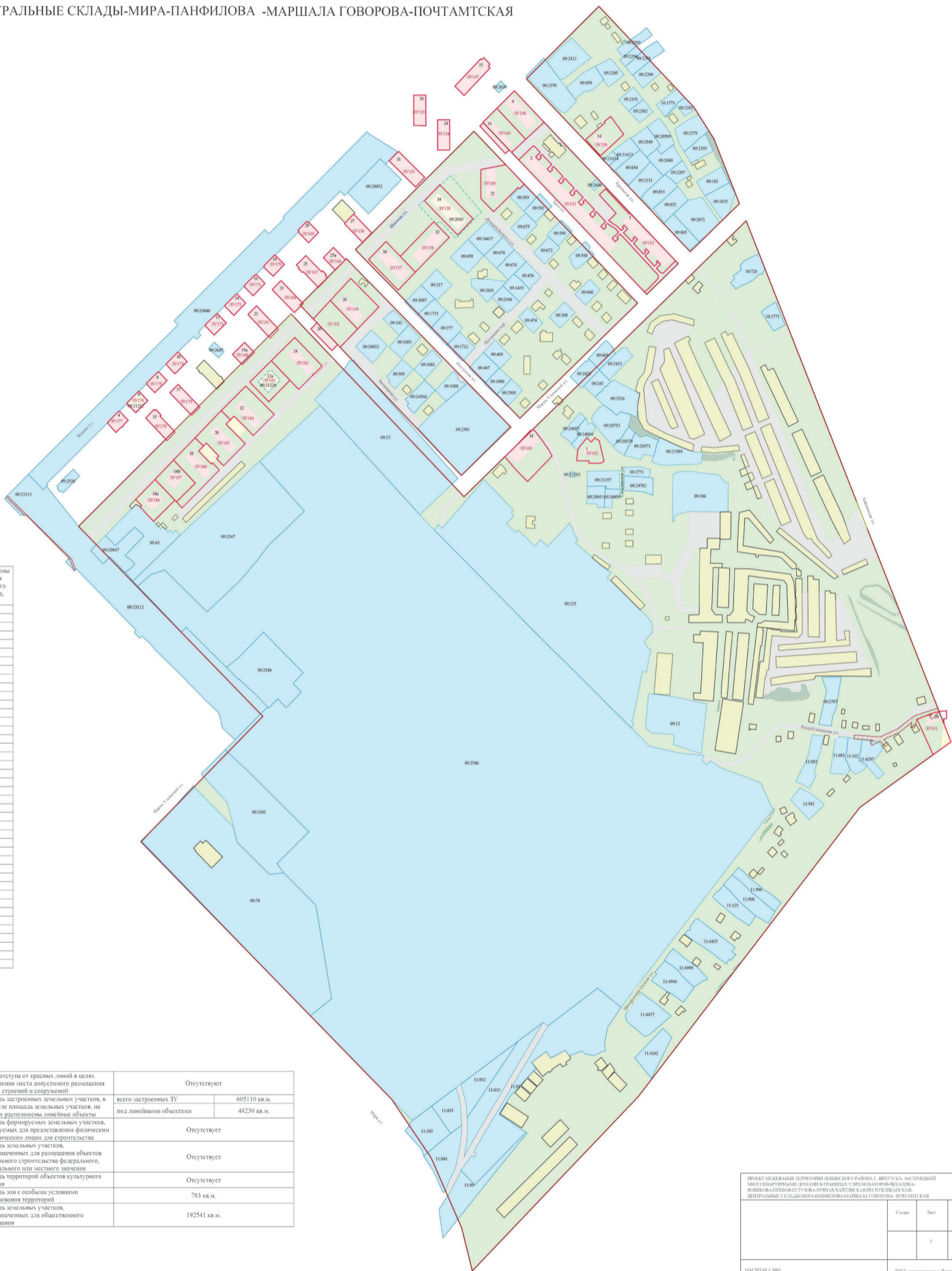
Мэр города Иркутска

Д.В. Бердников





ПРОЕКТ МЕЖЕВАНИЯ ТЕРРИТОРИИ ЛЕНИНСКОГО РАЙОНА Г. ИРКУТСКА, ЗАСТРОЕННОЙ МНОГОКВАРТИРНЫМИ ДОМАМИ В ГРАНИЦАХ УЛИЦ НОВАТОРОВ-ЧЕКАЛИНА-НОВИКОВА-ПРИБОЯ-КУТУЗОВА-РЕЧНАЯ-ХАЙТИНСКАЯ-РЕСПУБЛИКАНСКАЯ-ЦЕНТРАЛЬНЫЕ СКЛАДЫ-МИРА-ПАНФИЛОВА -МАРШАЛА ГОВОРОВА-ПОЧТАМТСКАЯ



Возможность земельных участков под многоквартирными домами

№ п/п	Обозначение ЗУ	Наименование улицы	Номер дома	Площадь ЗУ для эксплуатации многоквартирного дома (по данным ГЗДП), кв.м.	Площадь ЗУ для эксплуатации многоквартирного дома, кв.м.	Площадь зоны действия публичной сервитута, кв.м.
147	ЗУ 147	Крыльская	15	-	719	-
148	ЗУ 148	Крыльская	9	-	1472	-
149	ЗУ 149	Шлягачка	33	-	1400	-
150	ЗУ 150	Крыльская	14	-	989	-
151	ЗУ 151	Ваха	2	-	5080	-
152	ЗУ 152	Крыльская	3	-	2132	-
153	ЗУ 153	Дельмина Белого	26	-	514	-
154	ЗУ 154	Дельмина Белого	24	-	503	-
155	ЗУ 155	Шлягачка	31	-	684	-
156	ЗУ 156	Шлягачка	27	-	479	-
157	ЗУ 157	Шлягачка	30	-	1466	-
158	ЗУ 158	Шлягачка	32	-	1471	-
159	ЗУ 159	Шлягачка	34	2688	1468	-
160	ЗУ 160	Дельмина Белого	22	-	1747	-
161	ЗУ 161	Республиканская	20	-	1190	-
162	ЗУ 162	Сахалинская	1	-	697	-
163	ЗУ 163	Марш Ульиной	18	-	1763	-
164	ЗУ 164	Шлягачка	28	-	1670	-
165	ЗУ 165	Шлягачка	26	-	1717	-
166	ЗУ 166	Шлягачка	23	-	555	-
167	ЗУ 167	Шлягачка	25	-	587	-
168	ЗУ 168	Шлягачка	25а	-	341	-
169	ЗУ 169	Жукова	20	-	319	-
170	ЗУ 170	Жукова	18	-	313	-
171	ЗУ 171	Жукова	16	-	313	-
172	ЗУ 172	Жукова	14	-	312	-
173	ЗУ 173	Жукова	12	-	317	-
174	ЗУ 174	Жукова	10	-	315	-
175	ЗУ 175	Жукова	8	-	298	-
176	ЗУ 176	Жукова	6	298	312	-
177	ЗУ 177	Жукова	4	-	309	-
178	ЗУ 178	Шлягачка	15	-	519	-
179	ЗУ 179	Шлягачка	17	-	515	-
180	ЗУ 180	Шлягачка	19а	-	340	-
181	ЗУ 181	Шлягачка	21	-	551	-
182	ЗУ 182	Шлягачка	24	-	1810	-
183	ЗУ 183	Шлягачка	22а	347	1433	-
184	ЗУ 184	Шлягачка	22	-	1745	-
185	ЗУ 185	Шлягачка	20	-	1751	-
186	ЗУ 186	Шлягачка	18	-	1791	-
187	ЗУ 187	Шлягачка	16б	-	1158	-
188	ЗУ 188	Шлягачка	18а	-	1155	-

Исходные сведения:

- Проектные границы обременения земельных участков публичной сервитутной ипотекой
- Многоквартирный дом
- Обременение земельного участка под многоквартирными домами
- Границы земельных участков под многоквартирными домами, поставленные на государственный кадастровый учет
- Многоквартирный дом, расположенный на земельном участке, обремененном ипотекой
- Земельные участки, поставленные на государственный кадастровый учет
- Земли, отнесенные к населенным пунктам
- Земли населенных пунктов, на которых расположены линейные объекты
- Земли, занятые складскими объектами
- Земли, занятые объектами
- Земли, занятые объектами
- Земли с особыми условиями использования территории
- Публичный земельный участок для проведения работ по благоустройству

Линии отступа от красных линий в целях определения места допустимого размещения зданий, строений и сооружений.	Отсутствуют
Площадь застроенных ЗУ, в том числе площадью земельных участков, на которых расположены линейные объекты	665110 кв.м.
Площадь формируемых земельных участков, планируемых для предоставления физическим и юридическим лицам для строительства	48230 кв.м.
Площадь земельных участков, предназначенных для размещения объектов капитального строительства федерального, регионального или местного значения	Отсутствует
Площадь территории объектов культурного наследия	Отсутствует
Площадь зон с особыми условиями использования территории	783 кв.м.
Площадь земельных участков, предназначенных для общественного пользования	192541 кв.м.

ПРОЕКТ МЕЖЕВАНИЯ ТЕРРИТОРИИ ЛЕНИНСКОГО РАЙОНА Г. ИРКУТСКА, ЗАСТРОЕННОЙ МНОГОКВАРТИРНЫМИ ДОМАМИ В ГРАНИЦАХ УЛИЦ НОВАТОРОВ-ЧЕКАЛИНА-НОВИКОВА-ПРИБОЯ-КУТУЗОВА-РЕЧНАЯ-ХАЙТИНСКАЯ-РЕСПУБЛИКАНСКАЯ-ЦЕНТРАЛЬНЫЕ СКЛАДЫ-МИРА-ПАНФИЛОВА -МАРШАЛА ГОВОРОВА-ПОЧТАМТСКАЯ		
Листы	Этап	Листы
	3	8
Иркутск 1.2015		
2012 Инженеры: Пруткин		



ПРОЕКТ МЕЖЕВАНИЯ ТЕРРИТОРИИ ЛЕНИНСКОГО РАЙОНА Г. ИРКУТСКА, ЗАСТРОЕННОЙ МНОГООКВАРТИРНЫМИ ДОМАМИ В ГРАНИЦАХ УЛИЦ НОВАТОРОВ-ЧЕКАЛИНА-НОВИКОВА-ПРИБОЯ-КУТУЗОВА-РЕЧНАЯ-ХАЙТИНСКАЯ-РЕСПУБЛИКАНСКАЯ-ЦЕНТРАЛЬНЫЕ СКЛАДЫ-МИРА-ПАНФИЛОВ -МАРШАЛА ГОВОРОВА-ПОЧТАМТСКАЯ

Table with columns: №, Общ. площ. кв. м, Названия улиц, Номер дома, Площадь в У. для застройки, Площадь в У. для застройки, Площадь в У. для застройки, Площадь в У. для застройки. Lists various apartment buildings and their details.

Условно отнесены от erfовых земель в исл. окрестности земель застроенных помещений, строений и сооружений. Площадь застроенных помещений, в том числе в помещениях, расположенных на земельных участках, в границах территории, подлежащей межеванию, составляет 51301 кв. м.



Small table with columns: Вид, Кол-во, Площадь. Summary of object counts and areas.

ПРОЕКТ МЕЖЕВАНИЯ ТЕРРИТОРИИ ЛЕНИНСКОГО РАЙОНА Г. ИРКУТСКА, ЗАСТРОЕННОЙ МНОГООКВАРТИРНЫМИ ДОМАМИ В ГРАНИЦАХ УЛИЦ НОВАТОРОВ-ЧЕКАЛИНА-НОВИКОВА-ПРИБОЯ-КУТУЗОВА-РЕЧНАЯ-ХАЙТИНСКАЯ-РЕСПУБЛИКАНСКАЯ-ЦЕНТРАЛЬНЫЕ СКЛАДЫ-МИРА-ПАНФИЛОВА-МАРШАЛА ГОВОРОВА-ПОЧТАМТСКАЯ

Table with columns: №, Общ. площ. кв. м, Названия улиц, Номер дома, Площадь в У. для застройки, Площадь в У. для застройки, Площадь в У. для застройки, Площадь в У. для застройки. Lists various apartment buildings and their details.

Условно отнесены от erfовых земель в исл. окрестности земель застроенных помещений, строений и сооружений. Площадь застроенных помещений, в том числе в помещениях, расположенных на земельных участках, в границах территории, подлежащей межеванию, составляет 43771 кв. м.

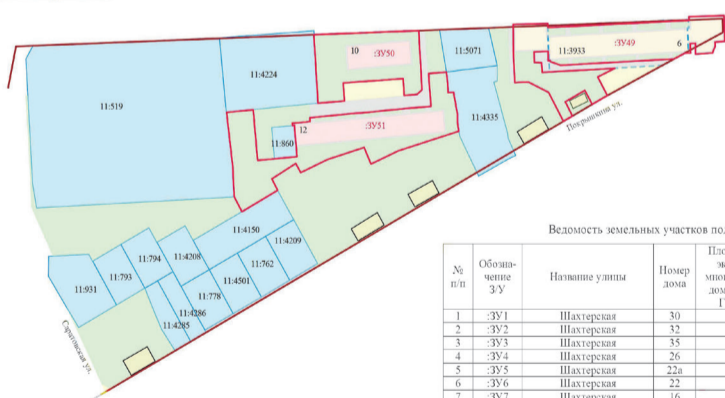
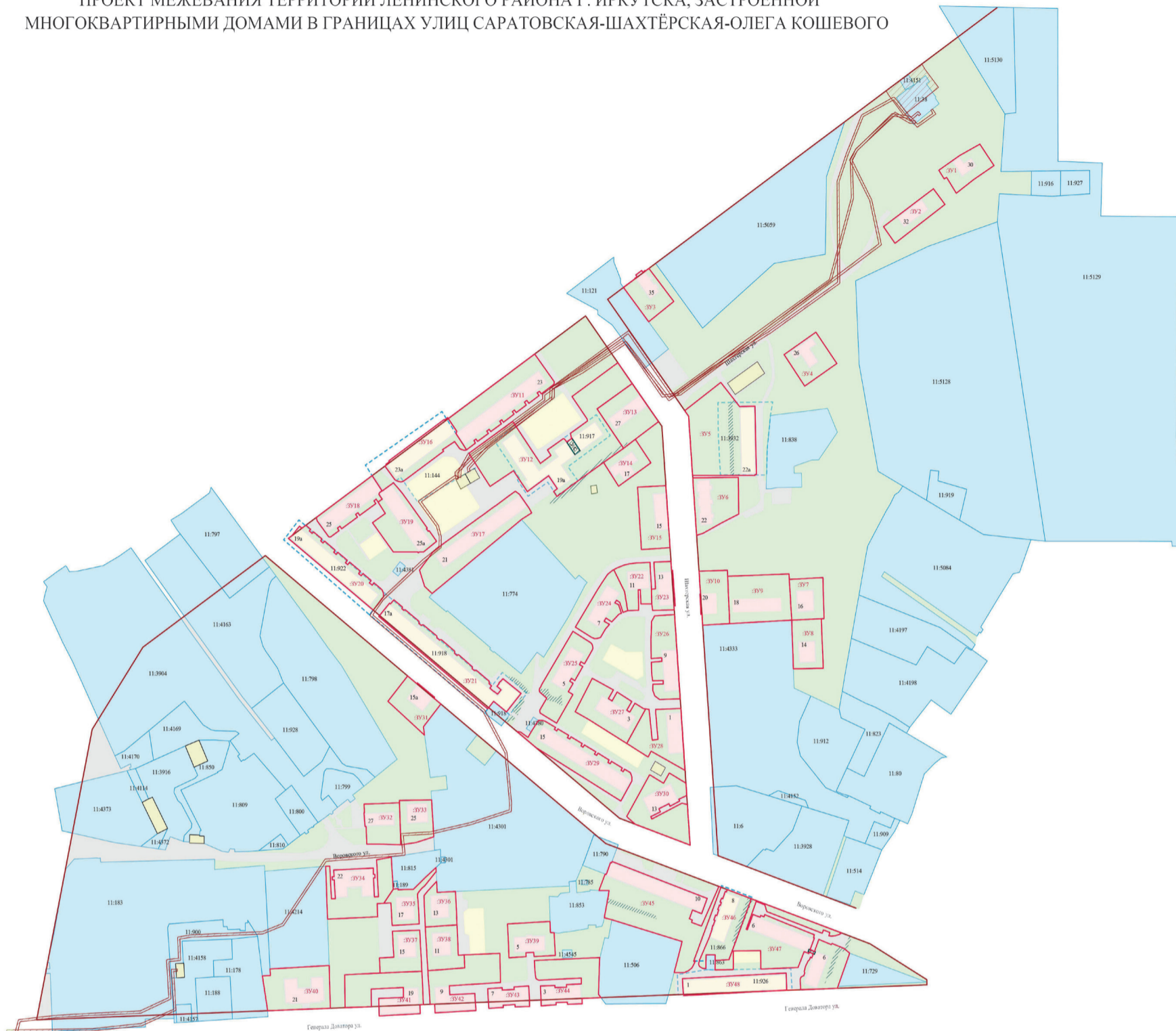


Small table with columns: Вид, Кол-во, Площадь. Summary of object counts and areas.



Приложение №2 к постановлению администрации г. Иркутска от 02.09.2015 № 031-06-798/5

ПРОЕКТ МЕЖЕВАНИЯ ТЕРРИТОРИИ ЛЕНИНСКОГО РАЙОНА Г. ИРКУТСКА, ЗАСТРОЕННОЙ МНОГОКВАРТИРНЫМИ ДОМАМИ В ГРАНИЦАХ УЛИЦ САРАТОВСКАЯ-ШАХТЁРСКАЯ-ОЛЕГА КОШЕВОГО



- УСЛОВНЫЕ ОБОЗНАЧЕНИЯ:
- Проектируемые границы образуемых земельных участков под многоквартирными домами
 - Многоквартирный дом
 - Обозначение земельного участка под многоквартирными домами
 - Границы земельных участков под многоквартирными домами, поставленных на государственный кадастровый учёт
 - Многоквартирный дом, расположенный на земельном участке, сведения о котором внесены в ГИС
 - Земельные участки, поставленные на государственный кадастровый учёт
 - Детские, спортивные площадки
 - Границы земельных участков, на которых расположены линейные объекты
 - Газоны, зелёные насаждения
 - Уклоны, откосы
 - Красные линии
 - Зоны с особыми условиями использования территории

Ведомость земельных участков под многоквартирными домами

№ п/п	Обозначение ЗУ	Название улицы	Номер дома	Площадь ЗУ для эксплуатации многоквартирного дома (по данным ГИС)*, кв.м.	Площадь ЗУ для эксплуатации многоквартирного дома, кв.м.	Площадь зоны действия публичного сервитута, кв.м.
1	ЗУ1	Шахтерская	30	-	1034	-
2	ЗУ2	Шахтерская	32	-	998	-
3	ЗУ3	Шахтерская	35	-	1087	-
4	ЗУ4	Шахтерская	26	-	1177	-
5	ЗУ5	Шахтерская	22а	2885	4082	-
6	ЗУ6	Шахтерская	22	-	1683	-
7	ЗУ7	Шахтерская	16	-	1177	-
8	ЗУ8	Шахтерская	14	-	1170	-
9	ЗУ9	Шахтерская	18	-	2306	-
10	ЗУ10	Шахтерская	20	-	1202	-
11	ЗУ11	Шахтерская	23	-	3096	-
12	ЗУ12	Шахтерская	19а	3139	6051	91
13	ЗУ13	Шахтерская	27	-	1631	-
14	ЗУ14	Шахтерская	17	-	884	-
15	ЗУ15	Шахтерская	15	-	1417	-
16	ЗУ16	Шахтерская	23а	4064	1577	-
17	ЗУ17	Шахтерская	21	-	2963	-
18	ЗУ18	Шахтерская	25	-	1327	-
19	ЗУ19	Шахтерская	25а	-	1960	-
20	ЗУ20	Воровского	19а	2332	1802	-
21	ЗУ21	Воровского	17а	3805	2848	-
22	ЗУ22	Шахтерская	11	-	1002	-
23	ЗУ23	Шахтерская	13	-	774	-
24	ЗУ24	Шахтерская	7	-	1399	-
25	ЗУ25	Шахтерская	5	-	1797	-
26	ЗУ26	Шахтерская	9	-	1637	-
27	ЗУ27	Шахтерская	3	-	1800	-
28	ЗУ28	Шахтерская	18	-	1703	-
29	ЗУ29	Воровского	15	-	2479	-
30	ЗУ30	Воровского	13	-	2184	-
31	ЗУ31	Воровского	15а	-	1182	-
32	ЗУ32	Воровского	27	-	1138	-
33	ЗУ33	Воровского	25	-	1080	-
34	ЗУ34	Воровского	22	-	2328	-
35	ЗУ35	Генерала Доватора	17	-	896	-
36	ЗУ36	Генерала Доватора	13	-	903	-
37	ЗУ37	Генерала Доватора	15	-	1172	-
38	ЗУ38	Генерала Доватора	7	-	1155	-
39	ЗУ39	Генерала Доватора	5	-	1198	-
40	ЗУ40	Генерала Доватора	21	-	2151	-
41	ЗУ41	Генерала Доватора	19	-	2064	-
42	ЗУ42	Генерала Доватора	9	-	2063	-
43	ЗУ43	Генерала Доватора	7	-	610	-
44	ЗУ44	Генерала Доватора	3	-	1895	-
45	ЗУ45	Воровского	10	-	4658	-
46	ЗУ46	Воровского	8	1875	1521	-
47	ЗУ47	Воровского	6	-	4262	14
48	ЗУ48	Генерала Доватора	1	2034	1422	-
49	ЗУ49	Генерала Доватора	6	-	3688	-
50	ЗУ50	Генерала Доватора	10	-	2144	-
51	ЗУ51	Генерала Доватора	12	-	3857	-

* ГИС - Государственный кадастр недвижимости

Линии отступа от красных линий в целях определения места допустимого размещения зданий, строений и сооружений	Отсутствуют
Площадь застроенных земельных участков, в том числе площадь земельных участков, на которых расположены линейные объекты	412617 кв.м. 32280 кв.м.
Площадь формируемых земельных участков, планируемых для предоставления физическим и юридическим лицам для строительства	Отсутствует
Площадь земельных участков, предназначенных для размещения объектов капитального строительства федерального, регионального или местного значения	Отсутствует
Площадь территорий объектов культурного наследия	Отсутствует
Площадь зон с особыми условиями использования территорий	7430 кв.м.
Площадь земельных участков, предназначенных для общественного пользования	110512 кв.м.

Подпись		Дата	ПРОЕКТ МЕЖЕВАНИЯ ТЕРРИТОРИИ ЛЕНИНСКОГО РАЙОНА Г. ИРКУТСКА, ЗАСТРОЕННОЙ МНОГОКВАРТИРНЫМИ ДОМАМИ В ГРАНИЦАХ УЛИЦ САРАТОВСКАЯ-ШАХТЁРСКАЯ-ОЛЕГА КОШЕВОГО		
Ин. зам. мэра-председателя БУСП администрации г. Иркутска Голосов И.С. Начальник ДОГ ДЭСП администрации г. Иркутска Славин С.А.	Славин Славин С.А.	1	1	1	ДОГ ДЭСП администрации г. Иркутска



ПРОЕКТ МЕЖЕВАНИЯ ТЕРРИТОРИИ КУЙБИШЕВСКОГО РАЙОНА Г. ИРКУТСКА, ЗАСТРОЕННОЙ МНОГООКВАРТИРНЫМИ ДОМАМИ В ГРАНИЦАХ МИКРОРАЙОНА ТОПКИНСКИЙ

Приложение №3 к постановлению администрации г. Иркутска от 02.09.2015 № 031-06-799/5

Ведомость земельных участков под многоквартирными домами

№ п/п	Объемные ЗУ	Наименование участка	Номер дома	Площадь ЗУ для эксплуатации многоквартирного дома (по данным ГЗЗР), кв.м.	Площадь ЗУ для эксплуатации многоквартирного дома, кв.м.	Площадь зоны действия публичной сервитута, кв.м.
1	39/1	Мкр. Топкинский	2	709	547	74
2	39/2	Мкр. Топкинский	3	530	1031	-
3	39/3	Мкр. Топкинский	4	-	998	-
4	39/4	Мкр. Топкинский	6	-	1340	-
5	39/5	Мкр. Топкинский	7	-	977	61
6	39/6	Мкр. Топкинский	8	-	1652	-
7	39/7	Мкр. Топкинский	9	-	1149	-
8	39/8	Мкр. Топкинский	10	-	1878	-
9	39/9	Мкр. Топкинский	12	-	1350	57
10	39/10	Мкр. Топкинский	13	-	735	-
11	39/11	Мкр. Топкинский	15	-	1502	-
12	39/12	Мкр. Топкинский	16	-	867	52
13	39/13	Мкр. Топкинский	17	-	2437	-
14	39/14	Мкр. Топкинский	37	-	917	-
15	39/15	Мкр. Топкинский	38	-	848	61
16	39/16	Мкр. Топкинский	47	-	1826	-
17	39/17	Мкр. Топкинский	48	-	1907	-
18	39/18	Мкр. Топкинский	43	-	3599	-
19	39/19	Мкр. Топкинский	41	-	911	53
20	39/20	Мкр. Топкинский	33	-	669	62
21	39/21	Мкр. Топкинский	31	-	2515	-
22	39/22	Мкр. Топкинский	29	-	1259	-
23	39/23	Мкр. Топкинский	29	-	1474	-
24	39/24	Мкр. Топкинский	28	-	1174	-
25	39/25	Мкр. Топкинский	27-б	-	424	-
26	39/26	Мкр. Топкинский	27-а	-	565	-
27	39/27	Мкр. Топкинский	27	-	863	43
28	39/28	Мкр. Топкинский	25	1423	4582	-
29	39/29	Мкр. Топкинский	33	-	1536	-
30	39/30	Мкр. Топкинский	34	-	719	-
31	39/31	Мкр. Топкинский	35	-	1084	56
32	39/32	Мкр. Топкинский	36	-	2261	-
33	39/33	Мкр. Топкинский	19	-	1083	-
34	39/34	Мкр. Топкинский	20	-	992	63
35	39/35	Мкр. Топкинский	21	8981	4297	-
36	39/36	Мкр. Топкинский	51	941	1330	-
37	39/37	Мкр. Топкинский	52	1630	2338	-
38	39/38	Мкр. Топкинский	53	587	1475	64
39	39/39	Мкр. Топкинский	54	727	1490	-
40	39/40	Мкр. Топкинский	55	892	1170	57
41	39/41	Мкр. Топкинский	56	850	805	-
42	39/42	Мкр. Топкинский	57	1446	1590	-
43	39/43	Мкр. Топкинский	58	741	917	-

43 КД - Государственный кадастр недвижимости



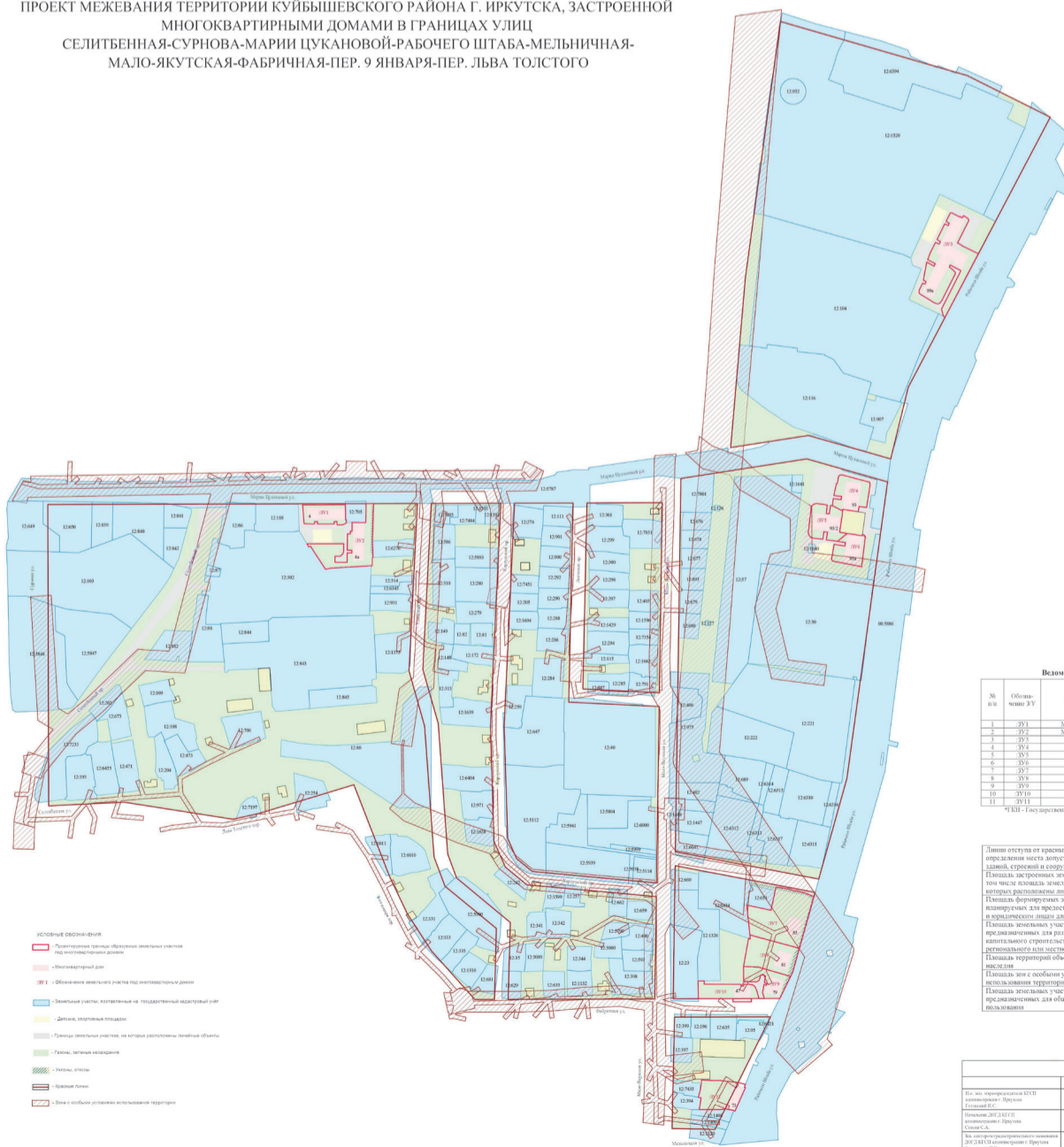
- УСЛОВНЫЕ ОБОЗНАЧЕНИЯ**
- Границы территории образований земельных участков под многоквартирными домами
 - Многоквартирный дом
 - Область земельного участка под многоквартирными домами
 - Земельный участок под многоквартирными домами, расположенный на территории кадастровый угодий
 - Многоквартирный дом, расположенный на земельном участке, выделенном в границах ГЗЗР
 - Земельный участок, расположенный на территории кадастровый угодий
 - Дорожки, спортивные площадки
 - Земельный участок, на котором расположены линейные объекты
 - Линейные объекты
 - Границы земель
 - Зона с особыми условиями использования территории
 - Публичный сервитут
 - Аэро

Линии отступа от красных линий в целях определения места допустимого размещения зданий, строений и сооружений	Отсутствуют
Площадь застроенных земельных участков, в том числе площадь земельных участков, на которых расположены линейные объекты	всего застроенных ЗУ 221005 кв.м. под линейными объектами 32096 кв.м.
Площадь формульных земельных участков, выделенных для предоставления физическим и юридическим лицам для строительства	Отсутствует
Площадь земельных участков, предназначенных для размещения объектов капитального строительства федерального, регионального или местного значения	Отсутствует
Площадь территории объектов культурного наследия	Отсутствует
Площадь зон с особыми условиями использования территории	26073 кв.м.
Площадь земельных участков, предназначенных для общественного пользования	40780 кв.м.

И.м. ин. информация ГЗЗР	Дата	ПРОЕКТ МЕЖЕВАНИЯ ТЕРРИТОРИИ КУЙБИШЕВСКОГО РАЙОНА Г. ИРКУТСКА, ЗАСТРОЕННОЙ МНОГООКВАРТИРНЫМИ ДОМАМИ В ГРАНИЦАХ МИКРОРАЙОНА ТОПКИНСКИЙ	Стор.	Лист	Всего
И.м. ин. информация ГЗЗР	02.09.2015			1	1
И.м. ин. информация ГЗЗР		МАШТАБ 1:2000			
И.м. ин. информация ГЗЗР					

ПРОЕКТ МЕЖЕВАНИЯ ТЕРРИТОРИИ КУЙБИШЕВСКОГО РАЙОНА Г. ИРКУТСКА, ЗАСТРОЕННОЙ МНОГООКВАРТИРНЫМИ ДОМАМИ В ГРАНИЦАХ УЛИЦ СЕЛИТБЕННАЯ-СУРНОВА-МАРИИ ЦУКАНОВОЙ-РАБОЧЕГО ШТАБА-МЕЛЬНИЧНАЯ-МАЛО-ЯКУТСКАЯ-ФАБРИЧНАЯ-ПЕР. 9 ЯНВАРЯ-ПЕР. ЛЬВЫА ТОЛСТОГО

Приложение №4 к постановлению администрации г. Иркутска от 02.09.2015 № 031-06-799/5



Ведомость земельных участков под многоквартирными домами

№	Объемные ЗУ	Наименование участка	Номер дома	Площадь ЗУ для эксплуатации многоквартирного дома (по данным ГЗЗР), кв.м.	Площадь ЗУ для эксплуатации многоквартирного дома, кв.м.	Площадь зоны действия публичной сервитута, кв.м.
1	29/1	Мкр. Селитбенный	4	-	248	-
2	29/2	Мкр. Селитбенный	4а	-	2134	-
3	29/3	Рыбачье Штета	998	-	1320	-
4	29/4	Рыбачье Штета	970	-	1213	-
5	29/5	Рыбачье Штета	953	-	1228	-
6	29/6	Рыбачье Штета	933	-	970	-
7	29/7	Рыбачье Штета	915	-	1111	-
8	29/8	Рыбачье Штета	81	-	1160	-
9	29/9	Рыбачье Штета	79	-	998	-
10	29/10	Фабричный	47	-	1083	-
11	29/11	Рыбачье Штета	71	-	1387	-

43 КД - Государственный кадастр недвижимости

Линии отступа от красных линий в целях определения места допустимого размещения зданий, строений и сооружений	Отсутствуют
Площадь застроенных земельных участков, в том числе площадь земельных участков, на которых расположены линейные объекты	всего застроенных ЗУ 465237 кв.м. под линейными объектами 9989 кв.м.
Площадь формульных земельных участков, выделенных для предоставления физическим и юридическим лицам для строительства	Отсутствует
Площадь земельных участков, предназначенных для размещения объектов капитального строительства федерального, регионального или местного значения	Отсутствует
Площадь территории объектов культурного наследия	Отсутствует
Площадь зон с особыми условиями использования территории	171864 кв.м.
Площадь земельных участков, предназначенных для общественного пользования	92019 кв.м.

И.м. ин. информация ГЗЗР	Дата	ПРОЕКТ МЕЖЕВАНИЯ ТЕРРИТОРИИ КУЙБИШЕВСКОГО РАЙОНА Г. ИРКУТСКА, ЗАСТРОЕННОЙ МНОГООКВАРТИРНЫМИ ДОМАМИ В ГРАНИЦАХ УЛИЦ СЕЛИТБЕННАЯ-СУРНОВА-МАРИИ ЦУКАНОВОЙ-РАБОЧЕГО ШТАБА-МЕЛЬНИЧНАЯ-МАЛО-ЯКУТСКАЯ-ФАБРИЧНАЯ-ПЕР. 9 ЯНВАРЯ-ПЕР. ЛЬВЫА ТОЛСТОГО	Стор.	Лист	Всего
И.м. ин. информация ГЗЗР	02.09.2015			1	1
И.м. ин. информация ГЗЗР		МАШТАБ 1:2000			
И.м. ин. информация ГЗЗР					



Приложение №5 к постановлению администрации г. Иркутска от 02.09.2015 № 031-06-799/5

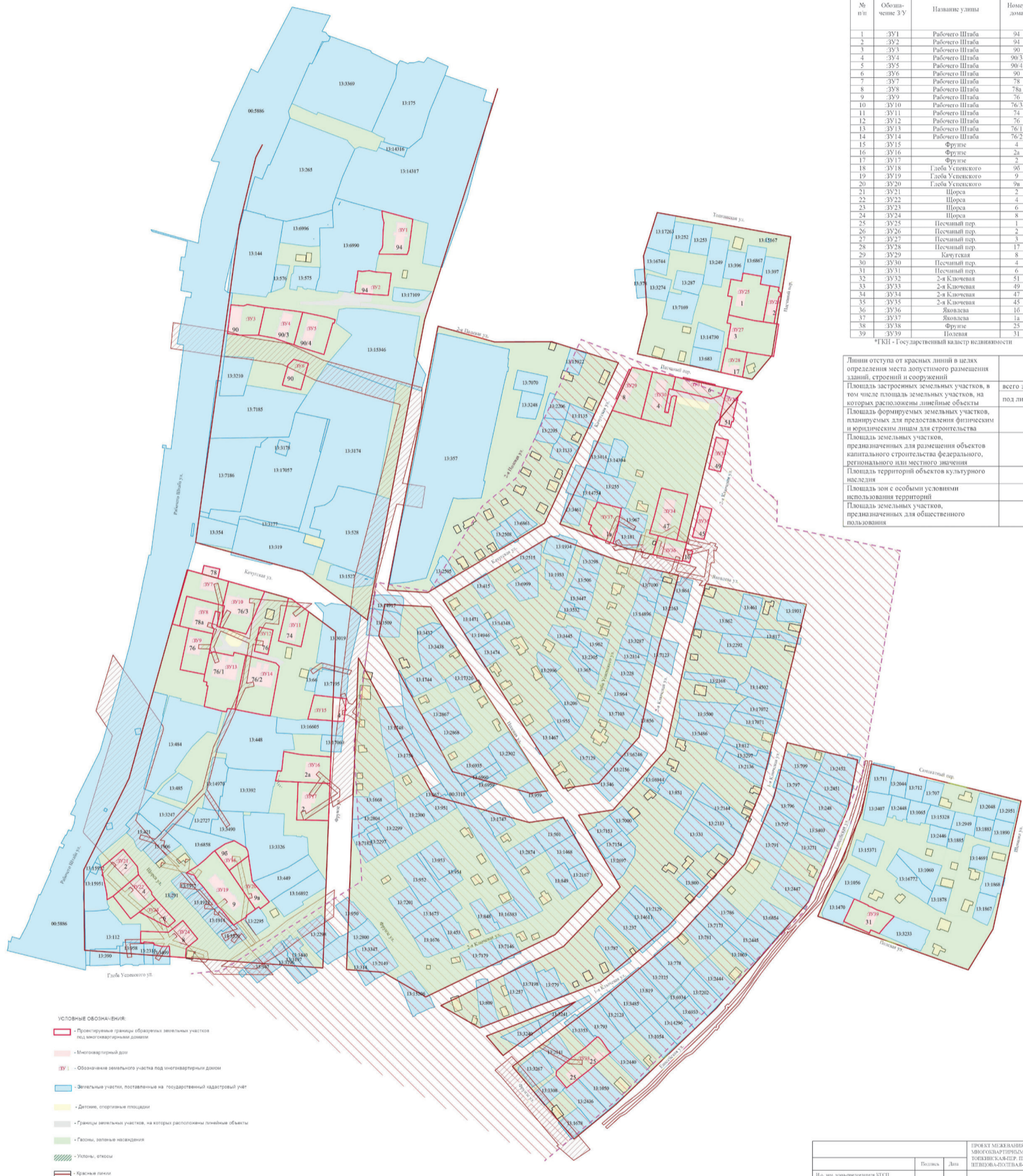
ПРОЕКТ МЕЖЕВАНИЯ ТЕРРИТОРИИ КУЙБИШЕВСКОГО РАЙОНА Г. ИРКУТСКА, ЗАСТРОЕННОЙ МНОГООКВАРТИРНЫМИ ДОМАМИ В ГРАНИЦАХ УЛИЦ РАБОЧЕГО ШТАБА-2-Я ПОЛЕВАЯ-КАЧУТСКАЯ-ТОПКИНСКАЯ-ПЕР. ПЕСЧАНЫЙ-2-Я КЛЮЧЕВАЯ-ЯКОВЛЕВА-1-Я КЛЮЧЕВАЯ-ПЕР. САМОКАТНЫЙ-ШЕВЦОВА-ПОЛЕВАЯ-ЕНИСЕЙСКАЯ-ФРУНЗЕ-ГЛЕБА УСПЕНКОГО

Веломость земельных участков под многоквартирными домами

№ п/п	Объемные ЗУ	Название улицы	Номер дома	Площадь ЗУ для эксплуатационного многоквартирного дома (по данным ГКУ), кв.м.	Площадь ЗУ для эксплуатационного многоквартирного дома, кв.м.	Площадь зоны действия публичного сервитута, кв.м.
1	ЗУ1	Рабочего Штаба	94	-	1219	-
2	ЗУ2	Рабочего Штаба	94	-	838	-
3	ЗУ3	Рабочего Штаба	90	-	1059	-
4	ЗУ4	Рабочего Штаба	90/3	-	1269	-
5	ЗУ5	Рабочего Штаба	90/4	-	1261	-
6	ЗУ6	Рабочего Штаба	90	-	372	-
7	ЗУ7	Рабочего Штаба	78	-	1396	-
8	ЗУ8	Рабочего Штаба	78а	-	1182	-
9	ЗУ9	Рабочего Штаба	76	-	1162	-
10	ЗУ10	Рабочего Штаба	76.3	-	1667	-
11	ЗУ11	Рабочего Штаба	74	-	1054	-
12	ЗУ12	Рабочего Штаба	76	-	382	-
13	ЗУ13	Рабочего Штаба	76.1	-	2113	-
14	ЗУ14	Рабочего Штаба	76.2	-	2114	-
15	ЗУ15	Фрунзе	4	-	903	-
16	ЗУ16	Фрунзе	2а	-	1530	-
17	ЗУ17	Фрунзе	2	-	1316	-
18	ЗУ18	Глеба Успенского	90	-	634	-
19	ЗУ19	Глеба Успенского	9	-	2315	-
20	ЗУ20	Глеба Успенского	90	-	879	-
21	ЗУ21	Шорца	2	-	1153	-
22	ЗУ22	Шорца	4	-	1062	-
23	ЗУ23	Шорца	6	-	503	-
24	ЗУ24	Шорца	8	-	1155	-
25	ЗУ25	Песчаный пер.	1	-	1667	-
26	ЗУ26	Песчаный пер.	2	-	140	-
27	ЗУ27	Песчаный пер.	3	-	1751	-
28	ЗУ28	Песчаный пер.	17	-	606	-
29	ЗУ29	Качутская	8	-	1401	-
30	ЗУ30	Песчаный пер.	4	-	181	-
31	ЗУ31	Песчаный пер.	6	-	749	-
32	ЗУ32	2-я Ключевая	51	-	551	-
33	ЗУ33	2-я Ключевая	49	-	442	-
34	ЗУ34	2-я Ключевая	47	-	1428	-
35	ЗУ35	2-я Ключевая	45	-	421	-
36	ЗУ36	Яковлева	16	-	738	-
37	ЗУ37	Яковлева	1а	-	1009	-
38	ЗУ38	Фрунзе	25	-	1255	-
39	ЗУ39	Полевая	31	-	1061	-

*ГКУ - Государственный кадастр недвижимости

Линии отступа от красных линий в целях определения места допустимого размещения зданий, строений и сооружений	Отсутствуют
Площадь застроенных земельных участков, в том числе площадь земельных участков, на которых расположены линейные объекты	398287 кв.м.
Площадь формируемых земельных участков, планируемых для предоставления физическим и юридическим лицам для строительства	2605 кв.м.
Площадь земельных участков, предназначенных для размещения объектов капитального строительства федерального, регионального или местного значения	Отсутствует
Площадь территорий объектов культурного наследия	340904 кв.м.
Площадь зон с особыми условиями использования территорий	54123 кв.м.
Площадь земельных участков, предназначенных для общественного пользования	16899 кв.м.



- УСЛОВНЫЕ СВЕДЕНИЯ:**
- Проектные границы земельных участков под многоквартирными домами
 - Многоквартирный дом
 - ЗУ - Обозначение земельного участка под многоквартирными домами
 - Земельные участки, поставленные на государственный кадастровый учет
 - Детские, спортивные площадки
 - Границы земельных участков, на которых расположены линейные объекты
 - Газоны, зеленые насаждения
 - Улицы, проезды
 - Красные линии
 - Зоны с особыми условиями использования территории
 - Объекты историко-культурного наследия

И.О. Фамилия, И.И. Инициалы	Подпись	Дата	Сфера	Лист	Листов
И.О. Фамилия, И.И. Инициалы				1	1

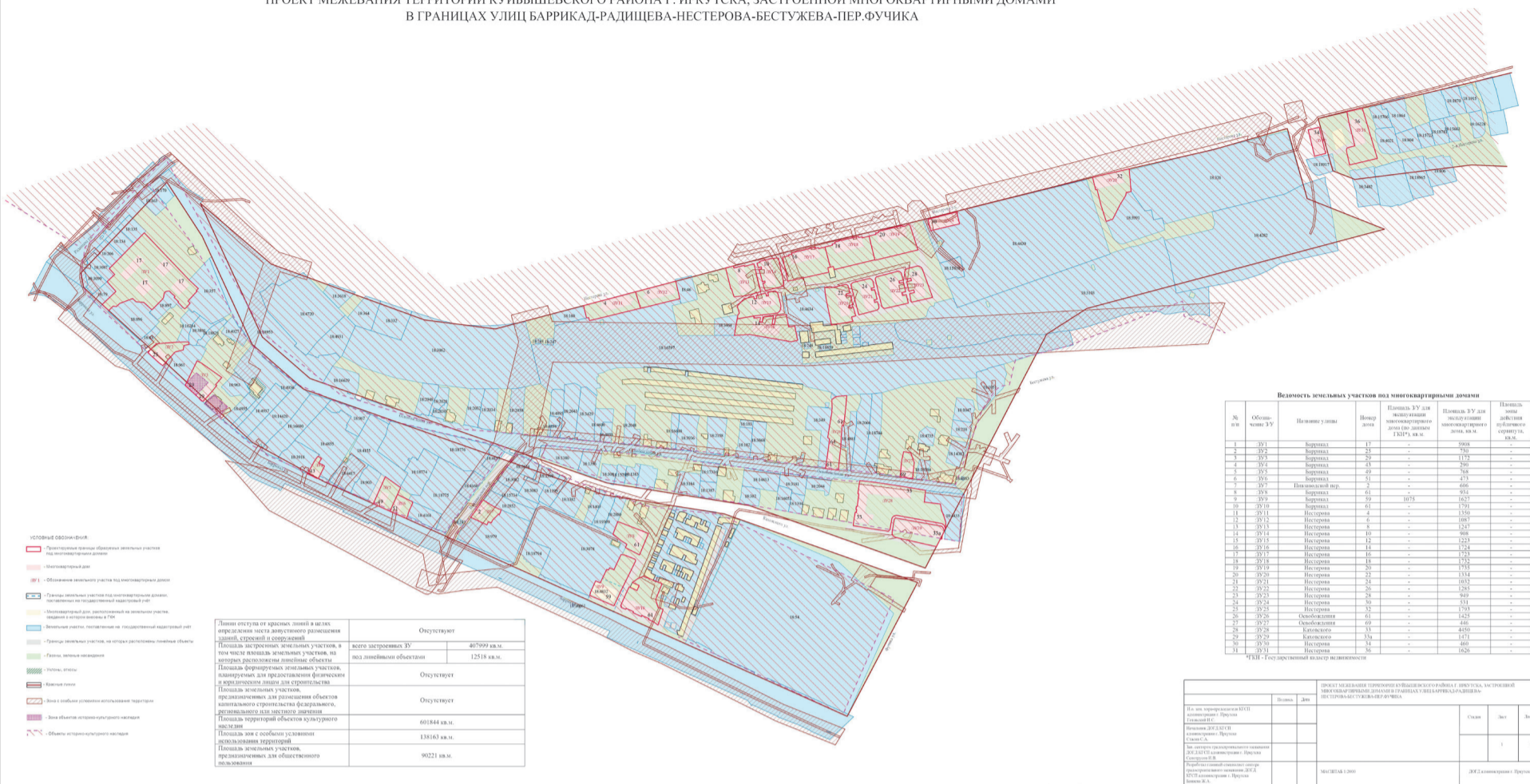
МАШТАБ 1:2000

ДОК. подготовлен в Иркутске



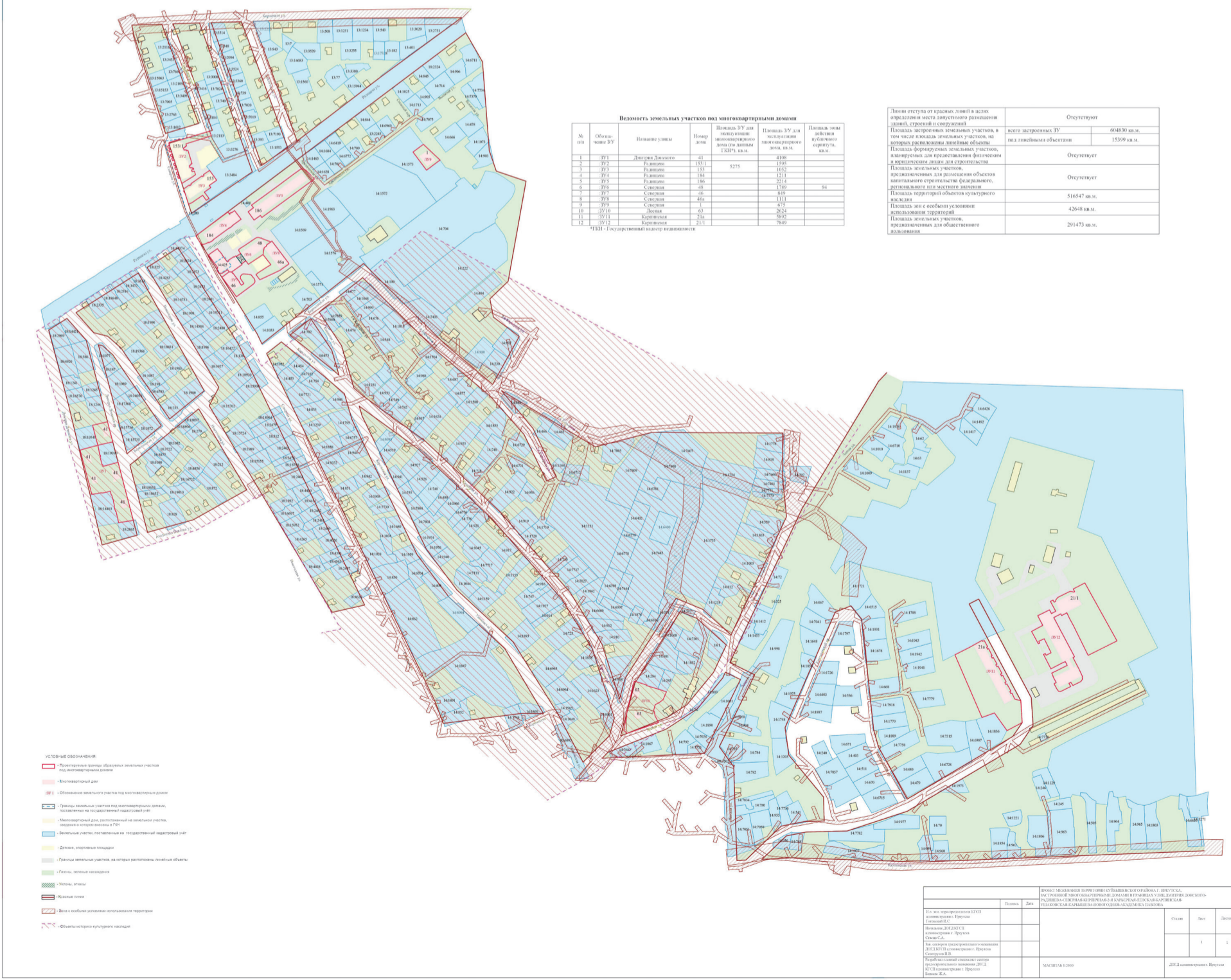
Приложение №8 к постановлению администрации г. Иркутска от 02.09.2015 № 031-06-799-5

ПРОЕКТ МЕЖЕВАНИЯ ТЕРРИТОРИИ КУЙБИШЕВСКОГО РАЙОНА Г. ИРКУТСКА, ЗАСТРОЕННОЙ МНОГОКВАРТИРНЫМИ ДОМАМИ В ГРАНИЦАХ УЛИЦ БАРРИКАД-РАДИЩЕВА-НЕСТЕРОВА-БЕСТУЖЕВА-ПЕР.ФУЧИКА



Приложение №9 к постановлению администрации г. Иркутска от 02.09.2015 № 031-06-799-5

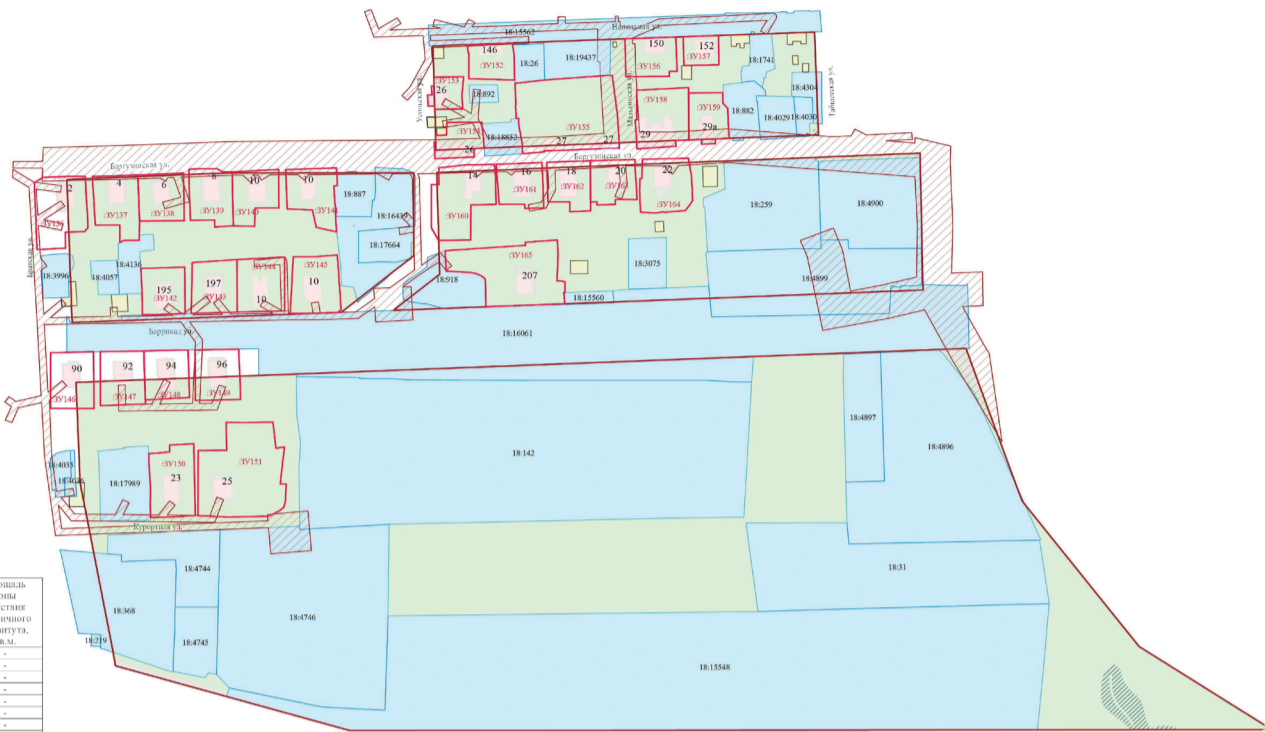
ПРОЕКТ МЕЖЕВАНИЯ ТЕРРИТОРИИ КУЙБИШЕВСКОГО РАЙОНА Г. ИРКУТСКА, ЗАСТРОЕННОЙ МНОГОКВАРТИРНЫМИ ДОМАМИ В ГРАНИЦАХ УЛИЦ ДМИТРИЯ ДОНСКОЙ-РАДИЩЕВА-СЕВЕРНАЯ-КИРПИЧНАЯ-2-Я КАРЬБЕРНАЯ-ЛЕНСКАЯ-КАРПИНСКАЯ-УШАКОВСКАЯ-КАРЬБЕШЕВА-НОВОГОДНЯ-АКАДЕМИКА ПАВЛОВА





ПРОЕКТ МЕЖЕВАНИЯ ТЕРРИТОРИИ КУЙБЫШЕВСКОГО РАЙОНА Г. ИРКУТСКА, ЗАСТРОЕННОЙ МНОГООКВАРТИРНЫМИ ДОМАМИ В ГРАНИЦАХ УЛИЦ УШАКОВСКАЯ - ОСВОБОЖДЕНИЯ - БРАТСКАЯ - НАПОЛЬНАЯ - КУРОРТНАЯ - ЗИМНЯЯ - БАРРИКАД

- УСЛОВНЫЕ ОБОЗНАЧЕНИЯ:**
- Проектируемые границы образуемых земельных участков под многоквартирными домами
 - Многоквартирный дом
 - Обозначение земельного участка под многоквартирным домом
 - Земельные участки, поставленные на государственный кадастровый учет
 - Границы земельных участков, на которых расположены линейные объекты
 - Газоны, зеленые насаждения
 - Улицы, проезды
 - Красные линии
 - Зона с особыми условиями использования территории



Возможность земельных участков под многоквартирными домами

№ п/п	Объемные ЗУ	Наименование улицы	Номер дома	Площадь ЗУ для жилищного назначения многоквартирного дома (по данным ГКУ ИС), кв.м.	Площадь ЗУ для жилищного назначения многоквартирного дома (по данным ГКУ ИС), кв.м.	Площадь зоны действия общественного сервитута, кв.м.
136	ЗУ 136	Барулинская	2	-	1386	-
137	ЗУ 137	Барулинская	4	-	1067	-
138	ЗУ 138	Барулинская	6	-	896	-
139	ЗУ 139	Барулинская	8	-	969	-
140	ЗУ 140	Барулинская	10	-	891	-
141	ЗУ 141	Барулинская	10	-	1025	-
142	ЗУ 142	Баррикад	195	-	844	-
143	ЗУ 143	Баррикад	197	-	986	-
144	ЗУ 144	Барулинская	10	-	1073	-
145	ЗУ 145	Барулинская	10	-	1144	-
146	ЗУ 146	Баррикад	90	-	1024	-
147	ЗУ 147	Баррикад	92	-	1004	-
148	ЗУ 148	Баррикад	94	-	902	-
149	ЗУ 149	Баррикад	96	-	951	-
150	ЗУ 150	Курортная	23	-	1296	-
151	ЗУ 151	Курортная	25	-	2944	-
152	ЗУ 152	Напольная	146	-	683	-
153	ЗУ 153	Барулинская	26	-	425	-
154	ЗУ 154	Барулинская	26	-	625	-
155	ЗУ 155	Барулинская	27	-	2984	-
156	ЗУ 156	Напольная	150	-	816	-
157	ЗУ 157	Напольная	152	-	431	-
158	ЗУ 158	Барулинская	29	-	1254	-
159	ЗУ 159	Барулинская	26	-	771	-
160	ЗУ 160	Барулинская	14	-	1575	-
161	ЗУ 161	Барулинская	16	-	816	-
162	ЗУ 162	Барулинская	18	-	820	-
163	ЗУ 163	Барулинская	20	-	803	-
164	ЗУ 164	Барулинская	22	-	1122	-
165	ЗУ 165	Баррикад	207	-	2330	-

Линии отступа от красных линий в целях определения места допустимого размещения зданий, строений и сооружений

Отсутствует

Площадь застроенных земельных участков, в том числе площадь земельных участков, на которых расположены линейные объекты

всего застроенных ЗУ 191885 кв.м.
под линейными объектами 451 кв.м.

Площадь формируемых земельных участков, планируемых для предоставления физическим и юридическим лицам для строительства

Отсутствует

Площадь земельных участков, предназначенных для размещения объектов капитального строительства федерального, регионального или местного значения

Отсутствует

Площадь зон с особыми условиями использования территории

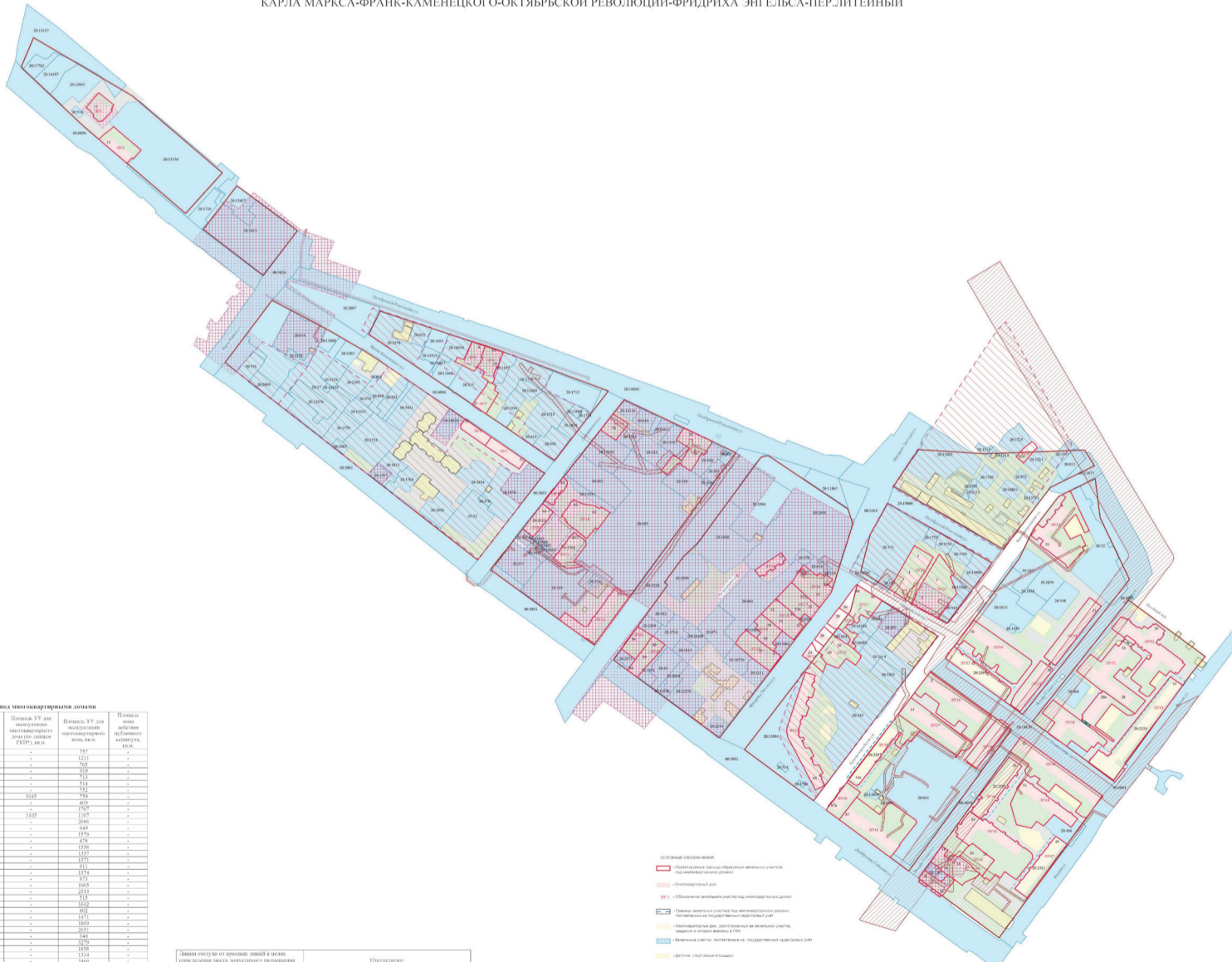
30686 кв.м.

Площадь земельных участков, предназначенных для общественного пользования

48857 кв.м.

И.о. инж. Киров-Федосеевская И.С.	И.о. инж. Готовый И.С.	И.о. инж. Селезнева И.В.	И.о. инж. Селезнева И.В.
И.о. инж. Киров-Федосеевская И.С.	И.о. инж. Готовый И.С.	И.о. инж. Селезнева И.В.	И.о. инж. Селезнева И.В.
И.о. инж. Киров-Федосеевская И.С.	И.о. инж. Готовый И.С.	И.о. инж. Селезнева И.В.	И.о. инж. Селезнева И.В.
И.о. инж. Киров-Федосеевская И.С.	И.о. инж. Готовый И.С.	И.о. инж. Селезнева И.В.	И.о. инж. Селезнева И.В.

ПРОЕКТ МЕЖЕВАНИЯ ТЕРРИТОРИИ КУЙБЫШЕВСКОГО РАЙОНА Г. ИРКУТСКА, ЗАСТРОЕННОЙ МНОГООКВАРТИРНЫМИ ДОМАМИ В ГРАНИЦАХ УЛИЦ ЯМСКАЯ-ПОЛЕНОВА-КУЛТУКСКАЯ-КРАСНОЯРСКАЯ-СОВЕТСКАЯ-ДЕКАБРЬСКИХ СОБЫТИЙ-КАРЛА МАРКСА-ФРАНК-КАМЕНЕЦКОГО-ОКТАБРСКОЙ РЕВОЛЮЦИИ-ФРИДРИХА ЭНГЕЛЬСА-ПЕРЛИТЕЙНЫЙ



№ п/п	Объемные ЗУ	Наименование улицы	Номер дома	Площадь ЗУ для жилищного назначения многоквартирного дома (по данным ГКУ ИС), кв.м.	Площадь ЗУ для жилищного назначения многоквартирного дома (по данным ГКУ ИС), кв.м.	Площадь зоны действия общественного сервитута, кв.м.
1	ЗУ 1	Ямская-Поленова	11	-	781	-
2	ЗУ 2	Ямская-Поленова	13	-	1211	-
3	ЗУ 3	Ямская-Поленова	15	-	1159	-
4	ЗУ 4	Ямская-Поленова	17	-	1159	-
5	ЗУ 5	Ямская-Поленова	19	-	1159	-
6	ЗУ 6	Ямская-Поленова	21	-	1159	-
7	ЗУ 7	Ямская-Поленова	23	-	1159	-
8	ЗУ 8	Ямская-Поленова	25	-	1159	-
9	ЗУ 9	Ямская-Поленова	27	-	1159	-
10	ЗУ 10	Ямская-Поленова	29	-	1159	-
11	ЗУ 11	Ямская-Поленова	31	-	1159	-
12	ЗУ 12	Ямская-Поленова	33	-	1159	-
13	ЗУ 13	Ямская-Поленова	35	-	1159	-
14	ЗУ 14	Ямская-Поленова	37	-	1159	-
15	ЗУ 15	Ямская-Поленова	39	-	1159	-
16	ЗУ 16	Ямская-Поленова	41	-	1159	-
17	ЗУ 17	Ямская-Поленова	43	-	1159	-
18	ЗУ 18	Ямская-Поленова	45	-	1159	-
19	ЗУ 19	Ямская-Поленова	47	-	1159	-
20	ЗУ 20	Ямская-Поленова	49	-	1159	-
21	ЗУ 21	Ямская-Поленова	51	-	1159	-
22	ЗУ 22	Ямская-Поленова	53	-	1159	-
23	ЗУ 23	Ямская-Поленова	55	-	1159	-
24	ЗУ 24	Ямская-Поленова	57	-	1159	-
25	ЗУ 25	Ямская-Поленова	59	-	1159	-
26	ЗУ 26	Ямская-Поленова	61	-	1159	-
27	ЗУ 27	Ямская-Поленова	63	-	1159	-
28	ЗУ 28	Ямская-Поленова	65	-	1159	-
29	ЗУ 29	Ямская-Поленова	67	-	1159	-
30	ЗУ 30	Ямская-Поленова	69	-	1159	-
31	ЗУ 31	Ямская-Поленова	71	-	1159	-
32	ЗУ 32	Ямская-Поленова	73	-	1159	-
33	ЗУ 33	Ямская-Поленова	75	-	1159	-
34	ЗУ 34	Ямская-Поленова	77	-	1159	-
35	ЗУ 35	Ямская-Поленова	79	-	1159	-
36	ЗУ 36	Ямская-Поленова	81	-	1159	-
37	ЗУ 37	Ямская-Поленова	83	-	1159	-
38	ЗУ 38	Ямская-Поленова	85	-	1159	-
39	ЗУ 39	Ямская-Поленова	87	-	1159	-
40	ЗУ 40	Ямская-Поленова	89	-	1159	-
41	ЗУ 41	Ямская-Поленова	91	-	1159	-
42	ЗУ 42	Ямская-Поленова	93	-	1159	-
43	ЗУ 43	Ямская-Поленова	95	-	1159	-
44	ЗУ 44	Ямская-Поленова	97	-	1159	-
45	ЗУ 45	Ямская-Поленова	99	-	1159	-
46	ЗУ 46	Ямская-Поленова	101	-	1159	-
47	ЗУ 47	Ямская-Поленова	103	-	1159	-
48	ЗУ 48	Ямская-Поленова	105	-	1159	-
49	ЗУ 49	Ямская-Поленова	107	-	1159	-
50	ЗУ 50	Ямская-Поленова	109	-	1159	-
51	ЗУ 51	Ямская-Поленова	111	-	1159	-
52	ЗУ 52	Ямская-Поленова	113	-	1159	-
53	ЗУ 53	Ямская-Поленова	115	-	1159	-
54	ЗУ 54	Ямская-Поленова	117	-	1159	-
55	ЗУ 55	Ямская-Поленова	119	-	1159	-
56	ЗУ 56	Ямская-Поленова	121	-	1159	-
57	ЗУ 57	Ямская-Поленова	123	-	1159	-
58	ЗУ 58	Ямская-Поленова	125	-	1159	-
59	ЗУ 59	Ямская-Поленова	127	-	1159	-
60	ЗУ 60	Ямская-Поленова	129	-	1159	-
61	ЗУ 61	Ямская-Поленова	131	-	1159	-
62	ЗУ 62	Ямская-Поленова	133	-	1159	-
63	ЗУ 63	Ямская-Поленова	135	-	1159	-
64	ЗУ 64	Ямская-Поленова	137	-	1159	-
65	ЗУ 65	Ямская-Поленова	139	-	1159	-
66	ЗУ 66	Ямская-Поленова	141	-	1159	-
67	ЗУ 67	Ямская-Поленова	143	-	1159	-
68	ЗУ 68	Ямская-Поленова	145	-	1159	-
69	ЗУ 69	Ямская-Поленова	147	-	1159	-
70	ЗУ 70	Ямская-Поленова	149	-	1159	-
71	ЗУ 71	Ямская-Поленова	151	-	1159	-
72	ЗУ 72	Ямская-Поленова	153	-	1159	-
73	ЗУ 73	Ямская-Поленова	155	-	1159	-
74	ЗУ 74	Ямская-Поленова	157	-	1159	-
75	ЗУ 75	Ямская-Поленова	159	-	1159	-
76	ЗУ 76	Ямская-Поленова	161	-	1159	-
77	ЗУ 77	Ямская-Поленова	163	-	1159	-
78	ЗУ 78	Ямская-Поленова	165	-	1159	-
79	ЗУ 79	Ямская-Поленова	167	-	1159	-
80	ЗУ 80	Ямская-Поленова	169	-	1159	-
81	ЗУ 81	Ямская-Поленова	171	-	1159	-
82	ЗУ 82	Ямская-Поленова	173	-	1159	-
83	ЗУ 83	Ямская-Поленова	175	-	1159	-
84	ЗУ 84	Ямская-Поленова	177	-	1159	-
85	ЗУ 85	Ямская-Поленова	179	-	1159	-
86	ЗУ 86	Ямская-Поленова	181	-	1159	-
87	ЗУ 87	Ямская-Поленова	183	-	1159	-
88	ЗУ 88	Ямская-Поленова	185	-	1159	-
89	ЗУ 89	Ямская-Поленова	187	-	1159	-
90	ЗУ 90	Ямская-Поленова	189	-	1159	-
91	ЗУ 91	Ямская-Поленова	191	-	1159	-
92	ЗУ 92	Ямская-Поленова	193	-	1159	-
93	ЗУ 93	Ямская-Поленова	195	-	1159	-
94	ЗУ 94	Ямская-Поленова	197	-	1159	-
95	ЗУ 95	Ямская-Поленова	199	-	1159	-
96	ЗУ 96	Ямская-Поленова	201	-	1159	-
97	ЗУ 97	Ямская-Поленова	203	-	1159	-
98	ЗУ 98	Ямская-Поленова	205	-	1159	-
99	ЗУ 99	Ямская-Поленова	207	-	1159	-
100	ЗУ 100	Ямская-Поленова	209	-	1159	-

Линии отступа от красных линий в целях определения места допустимого размещения зданий, строений и сооружений

Отсутствует

Площадь застроенных земельных участков, в том числе площадь земельных участков, на которых расположены линейные объекты

всего застроенных ЗУ 48760 кв.м.
под линейными объектами 43472 кв.м.

Площадь формируемых земельных участков, планируемых для предоставления физическим и юридическим лицам для строительства

Отсутствует

Площадь земельных участков, предназначенных для размещения объектов капитального строительства федерального, регионального или местного значения

Отсутствует

Площадь зон с особыми условиями использования территории

28010 кв.м.

Площадь земельных участков, предназначенных для общественного пользования

8381 кв.м.

48760 кв.м.

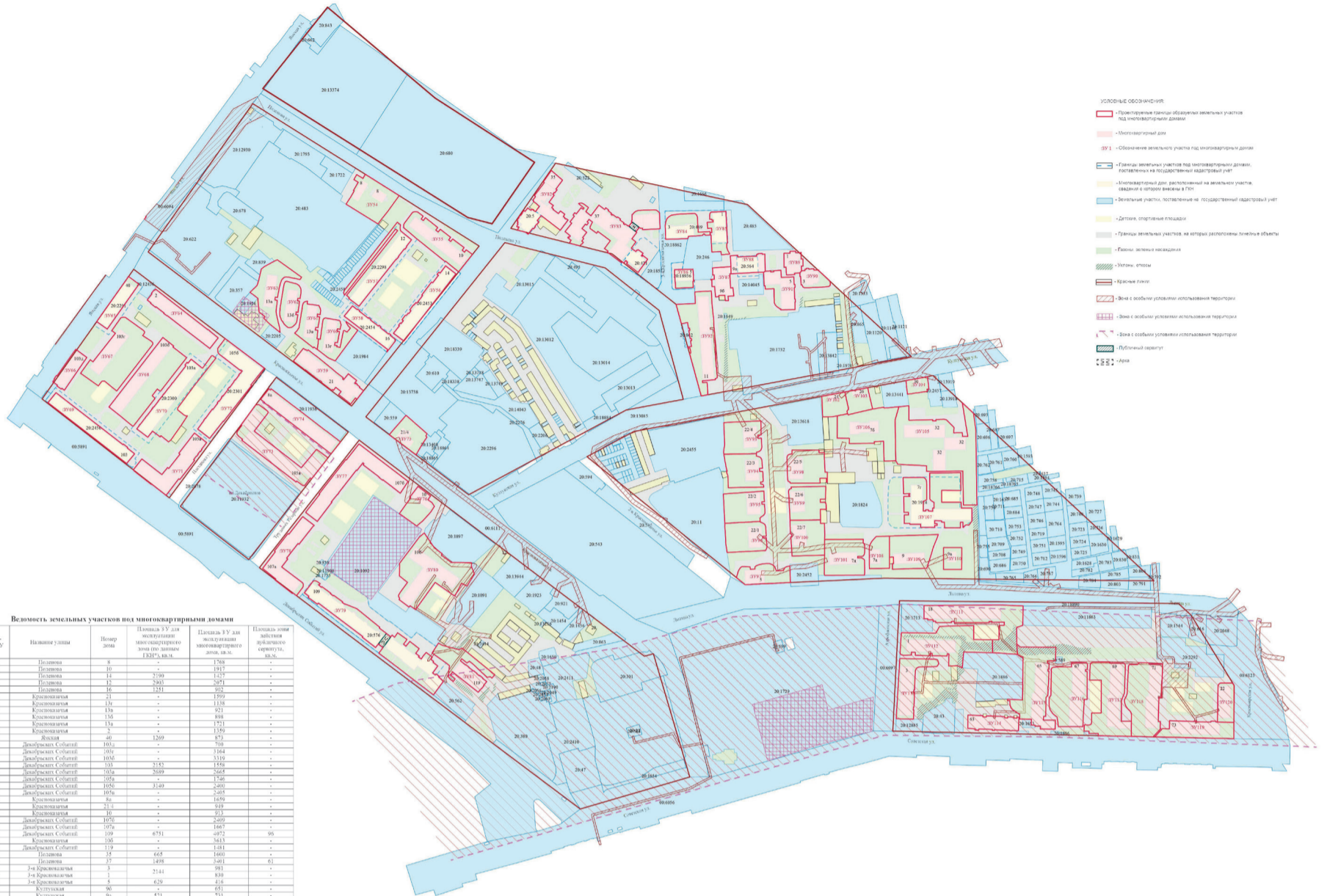
- УСЛОВНЫЕ ОБОЗНАЧЕНИЯ:**
- Проектируемые границы образуемых земельных участков под многоквартирными домами
 - Многоквартирный дом
 - Обозначение земельного участка под многоквартирным домом
 - Земельные участки, поставленные на государственный кадастровый учет
 - Границы земельных участков, на которых расположены линейные объекты
 - Газоны, зеленые насаждения
 - Улицы, проезды
 - Красные линии
 - Зона с особыми условиями использования территории

Приложение №12 к постановлению администрации г. Иркутска от 02.09.2015 № 031-06-799/5

И.о. инж. Селезнева И.В.	И.о. инж. Селезнева И.В.	И.о. инж. Селезнева И.В.	И.о. инж. Селезнева И.В.
И.о. инж. Селезнева И.В.	И.о. инж. Селезнева И.В.	И.о. инж. Селезнева И.В.	И.о. инж. Селезнева И.В.
И.о. инж. Селезнева И.В.	И.о. инж. Селезнева И.В.	И.о. инж. Селезнева И.В.	И.о. инж. Селезнева И.В.
И.о. инж. Селезнева И.В.	И.о. инж. Селезнева И.В.	И.о. инж. Селезнева И.В.	И.о. инж. Селезнева И.В.



ПРОЕКТ МЕЖЕВАНИЯ ТЕРРИТОРИИ КУЙБИШЕВСКОГО РАЙОНА Г. ИРКУТСКА, ЗАСТРОЕННОЙ МНОГООКВАРТИРНЫМИ ДОМАМИ В ГРАНИЦАХ УЛИЦ ЯМСКАЯ-ПОЛЕНОВА-КУЛТУКСКАЯ-КРАСНОЯРСКАЯ-СОВЕТСКАЯ-ДЕКАБРЬСКИХ СОБЫТИЙ-КАРЛА МАРКСА-ФРАНК-КАМЕНЕЦКОГО-ОКТЯБРЬСКОЙ РЕВОЛЮЦИИ-ФРИДРИХА ЭНГЕЛЬСА-ПЕР. ЛИТЕЙНЫЙ



- Условные обозначения:
- Прокладываемые границы обремененных земельных участков
- Обремененный земельный участок
- Обремененный земельный участок под многоквартирными домами
- Границы земельных участков под многоквартирными домами, расположенными на государственной кадастровой учете
- Обремененный земельный участок, расположенный на земельных участках, введенных в оборот впервые в ГИС
- Земельные участки, поставленные на государственный кадастровый учет
- Детские спортивные площадки
- Территория земельных участков, на которых расположены объекты в области
- Районы зеленых насаждений
- Улицы, проезды
- Красные линии
- Зоны с особыми условиями использования территории
- Зоны с особыми условиями использования территории
- Зоны с особыми условиями использования территории
- Лесной насаждение
- Дорога

Всего земельные участки под многоквартирными домами

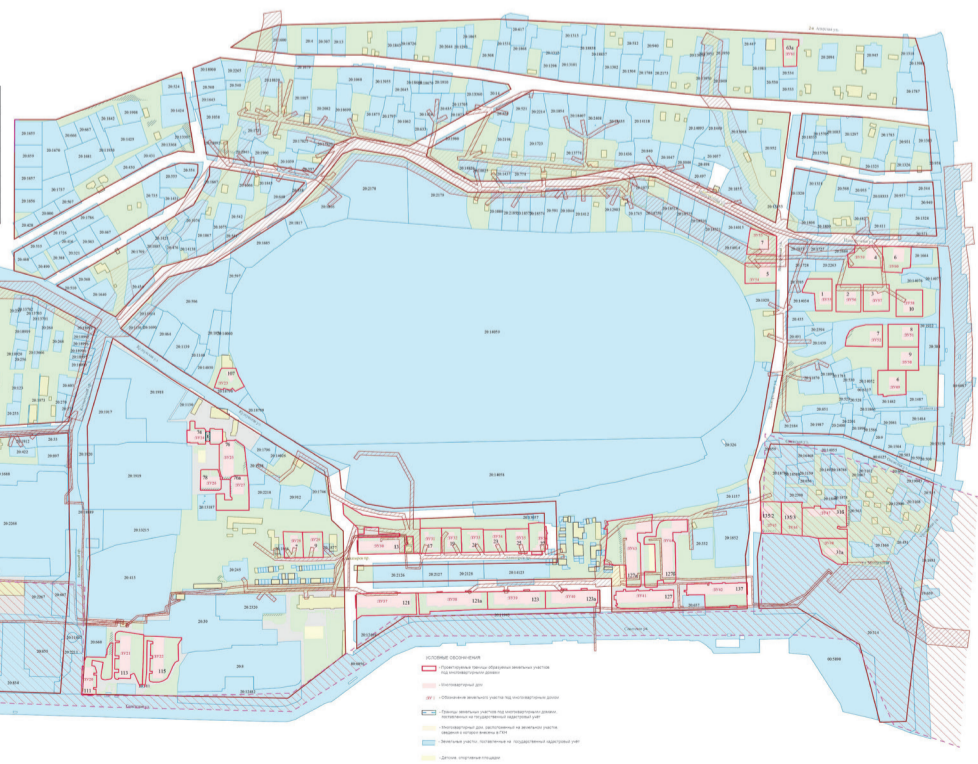
Table with 6 columns: № п/п, Общедомовый № 3/У, Название улицы, Номер дома, Площадь ЗУ для многоквартирных домов (по данным ГИС), Площадь ЗУ для многоквартирных домов (по данным кадастра), Площадь общей площади земельного участка. Lists various apartment buildings and their corresponding land parcels.

Table with 2 columns: Описание, Площадь.
- Территория для размещения объектов культурного назначения: 185346 кв.м.
- Территория для размещения объектов культурного назначения: 27501 кв.м.
- Территория для размещения объектов культурного назначения: 37734 кв.м.

Table with 3 columns: Наименование, Единица измерения, Значение.
- Проект межевания территории Куйбышевского района г. Иркутска, застроенной многоквартирными домами в границах улиц Ямская-Поленова-Культукская-Красноярская-Советская-Декабрьских событий-Карла Маркса-Франк-Каменецкого-Октябрьской революции-Фридриха Энгельса-Пер. Литейный.
- Масштаб: 1:2000
- Дата: 02.09.2015

ПРОЕКТ МЕЖЕВАНИЯ ТЕРРИТОРИИ КУЙБИШЕВСКОГО РАЙОНА Г. ИРКУТСКА, ЗАСТРОЕННОЙ МНОГООКВАРТИРНЫМИ ДОМАМИ В ГРАНИЦАХ УЛИЦ КРАСНОЯРСКАЯ - КУЛТУКСКАЯ - ИППРОМНАЯ - 2-Я АЛАРСКАЯ - УРОЖАЙНАЯ - СОВЕТСКАЯ

Table with 6 columns: № п/п, Общедомовый № 3/У, Название улицы, Номер дома, Площадь ЗУ для многоквартирных домов (по данным ГИС), Площадь ЗУ для многоквартирных домов (по данным кадастра), Площадь общей площади земельного участка.



Приложение №13 к постановлению администрации г. Иркутска от 02.09.2015 № 031-06-799-5

Table with 3 columns: Наименование, Единица измерения, Значение.
- Проект межевания территории Куйбышевского района г. Иркутска, застроенной многоквартирными домами в границах улиц Красноярская-Культукская-Иппромная-2-я Аларская-Урожайная-Советская.
- Масштаб: 1:2000
- Дата: 02.09.2015



Приложение №14 к постановлению администрации г. Иркутска от 02.09.2015 № 031-06-799/5

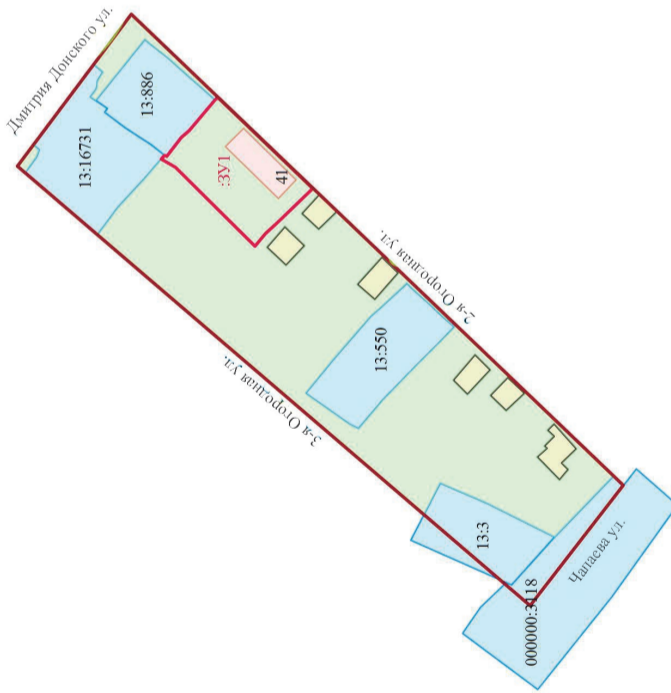
ПРОЕКТ МЕЖЕВАНИЯ ТЕРРИТОРИИ КУЙБЫШЕВСКОГО РАЙОНА Г. ИРКУТСКА, ЗАСТРОЕННОЙ МНОГОКВАРТИРНЫМИ ДОМАМИ В ГРАНИЦАХ УЛИЦ 2-Я ОГОРОДНАЯ-ЧАПАЕВА-3-Я ОГОРОДНАЯ-ДМИТРИЯ ДОНСКОГО

Ведомость земельных участков под многоквартирными домами

№ п/п	Обозначение ЗУ	Название улицы	Номер дома	Площадь ЗУ для эксплуатации многоквартирного дома (по данным ГКН*), кв.м.	Площадь ЗУ для эксплуатации многоквартирного дома, кв.м.	Площадь зоны действия публичного сервитута, кв.м.
1	ЗУ 1	2-я Огородная	41	-	1000	-

*ГКН - Государственный кадастр недвижимости

Линии отступа от красных линий в целях определения места допустимого размещения зданий, строений и сооружений	Отсутствуют	
	всего застроенных ЗУ	6671 кв.м.
Площадь застроенных земельных участков, в том числе площадь земельных участков, на которых расположены линейные объекты	Отсутствует	
Площадь формируемых земельных участков, планируемых для предоставления физическим и юридическим лицам для строительства	Отсутствует	
Площадь земельных участков, предназначенных для размещения объектов капитального строительства федерального, регионального или местного значения	Отсутствует	
Площадь территорий объектов культурного наследия	Отсутствует	
Площадь зон с особыми условиями использования территорий	Отсутствует	
Площадь земельных участков, предназначенных для общественного пользования	5779 кв.м.	



УСЛОВНЫЕ ОБОЗНАЧЕНИЯ:

- Проектируемые границы образуемых земельных участков под многоквартирными домами
- Многоквартирный дом
- :ЗУ 1 - Обозначение земельного участка под многоквартирным домом
- Земельные участки, поставленные на государственный кадастровый учёт
- Границы земельных участков, на которых расположены линейные объекты
- Газоны, зеленые насаждения
- Красные линии

И.о. зам. мэра/руководителя КГСП администрации г. Иркутска Готовцев И.С.	Полный текст	Дата	Листов	
			Страница	Лист
Начальник ДОГД КГСП администрации г. Иркутска Ставиг С.А.	ПРОЕКТ МЕЖЕВАНИЯ ТЕРРИТОРИИ КУЙБЫШЕВСКОГО РАЙОНА, ЗАСТРОЕННОЙ МНОГОКВАРТИРНЫМИ ДОМАМИ В ГРАНИЦАХ УЛИЦ 2-Я ОГОРОДНАЯ-ЧАПАЕВА-3-Я ОГОРОДНАЯ-ДМИТРИЯ ДОНСКОГО			1
Зав. сектором градостроительного межевания ДОГД КГСП администрации г. Иркутска Сенорусов И.В.			1	1
Работал главный специалист сектора градостроительного межевания ДОГД КГСП администрации г. Иркутска Банаева Ж.А.	МАСШТАБ 1:2000		ДОГД администрации г. Иркутска	