



# ИРКУТСК

## О Ф И Ц И А Л Ь Н Ы Й

22 апреля 2014 года № 22 (520)

### РОССИЙСКАЯ ФЕДЕРАЦИЯ АДМИНИСТРАЦИЯ ГОРОДА ИРКУТСКА ПОСТАНОВЛЕНИЕ

от 14.04.2014 № 031-06-421/14

О внесении изменений в постановление администрации города Иркутска от 04.06.2012 № 031-06-1105/12

В целях приведения муниципального правового акта города Иркутска в соответствие с действующим законодательством, структурой и штатным расписанием администрации города Иркутска, руководствуясь ст. 16 Федерального закона от 06.10.2003 № 131-ФЗ "Об общих принципах организации местного самоуправления в Российской Федерации", Федеральным законом от 26.12.2008 № 294-ФЗ "О защите прав юридических лиц и индивидуальных предпринимателей при осуществлении государственного контроля (надзора) и муниципального контроля", ст.ст. 37, 38, 42 Устава города Иркутска, администрация города Иркутска П О С Т А Н О В Л Я Е Т:

1. Внести в постановление администрации города Иркутска от 04.06.2012 № 031-06-1105/12 "Об утверждении административного регламента осуществления муниципального контроля за обеспечением сохранности автомобильных дорог местного значения города Иркутска" в редакции постановления администрации города Иркутска от 30.07.2013 № 031-06-1970/13 (далее - постановление) следующие изменения:

1.1. в пункте 3 постановления слова "Комитета по жилищно-коммунальному хозяйству администрации г. Иркутска Дугарова Б.Д." заменить словами "комитета городского обустройства администрации г. Иркутска";

1.2. в Приложении № 1 к постановлению:

1.2.1. в пункте 2.1 главы 2 раздела I слова "департамент дорожного строительства, благоустройства и транспорта Комитета по жилищно-коммунальному хозяйству" заменить словами "управление транспорта комитета городского обустройства";

1.2.2. пункт 6.1 главы 6 раздела I дополнить подпунктом 6.1.5 следующего содержания:

"6.1.5. Привлекать Уполномоченного при Президенте Российской Федерации по защите прав предпринимателей либо уполномоченного по защите прав предпринимателей в Иркутской области к участию в проверке.";

1.2.3. в пункте 1.1 главы I раздела II цифры "52-01-32" заменить цифрами "52-00-59";

1.2.4. пункт 4.8 главы 4 раздела III изложить в следующей редакции:

"4.8. Результатом исполнения административной процедуры является составление акта проверки и ознакомление с ним руководителя, иного должностного лица или уполномоченного представителя юридического лица, индивидуального предпринимателя, его уполномоченного представителя.

В случае выявления нарушения требований к сохранности автомобильных дорог, установленных федеральными законами, законами Иркутской области, муниципальными правовыми актами города Иркутска, должностные лица уполномоченного органа принимают меры в отношении выявленных нарушений в соответствии со статьей 17 Федерального закона "О защите прав юридических лиц и индивидуальных предпринимателей при осуществлении государственного контроля (надзора) и муниципального контроля", в том числе выдают обязательные для исполнения предписания, принимают меры по контролю за устранением выявленных нарушений, принимают меры по привлечению к ответственности.";

1.2.5. в пункте 1.1 главы I раздела IV слова "заместителем председателя Комитета - начальником департамента дорожного строительства, благоустройства и транспорта Комитета по жилищно-коммунальному хозяйству" заменить словами "начальником управления транспорта ко-

митета городского обустройства";

1.2.6. в пункте 6.1 главы 6 раздела V слова "Комитета по жилищно-коммунальному хозяйству" заменить словами "комитета городского обустройства";

1.2.7. в пункте 6.1 главы 6 раздела V слова "вице-мэру администрации города Иркутска" заменить словами "вице-мэру города Иркутска".

2. Архивному отделу организационно-контрольного управления аппарата администрации г. Иркутска внести информационную справку в оригинал постановления администрации города Иркутска от 04.06.2012 № 031-06-1105/12 о дате внесения в него изменений настоящим постановлением.

3. Управлению по информационно политике, связям со средствами массовой информации и общественностью администрации города Иркутска опубликовать настоящее постановление.

4. Контроль за исполнением настоящего постановления возложить на заместителя мэра - председателя комитета городского обустройства администрации города Иркутска.

Мэр города Иркутска

В.И. Кондрашов

### РОССИЙСКАЯ ФЕДЕРАЦИЯ АДМИНИСТРАЦИЯ ГОРОДА ИРКУТСКА ПОСТАНОВЛЕНИЕ

от 11.04.2014 № 031-06-416/14

Об утверждении отчета об исполнении бюджета города Иркутска за 1 квартал 2014 года

В соответствии со ст. 36, ч. 7 ст. 81, ст. 264.1, частями 3, 5 ст. 264.2 Бюджетного кодекса Российской Федерации, руководствуясь ст.ст. 37, 38, 41, 42, 57, 61 Устава города Иркутска, Положением о бюджетном процессе в городе Иркутске, утвержденным решением Думы города Иркутска от 25.05.2010 № 005-20-110142/10 с изменениями, внесенными решениями Думы города Иркутска от 06.10.2010 № 005-20-150190/0, от 30.11.2010 № 005-20-170232/0, от 22.03.2012 № 005-20-320507/2, от 01.07.2013 № 005-20-480801/3, от 01.11.2013 № 005-20-500865/3, от 28.03.2014 № 005-20-550947/4, решением Думы города Иркутска от 29.11.2013 № 005-20-510880/3 "О бюджете города Иркутска на 2014 год и на плановый период 2015 и 2016 годов", с изменениями, внесенными решениями Думы города Иркутска от 31.01.2014 № 005-20-540912/4, от 28.02.2014 № 005-20-550932/4, администрация города Иркутска П О С Т А Н О В Л Я Е Т:

1. Утвердить отчет об исполнении бюджета города Иркутска за 1 квартал 2014 года (Приложение № 1).

2. Комитету по бюджетной политике и финансам администрации города Иркутска направить отчет об исполнении бюджета города Иркутска за 1 квартал 2014 года, с приложением отчета об использовании бюджетных ассигнований резервного фонда администрации города Иркутска за 1 квартал 2014 года, в Думу города Иркутска и Контрольно-счетную палату города Иркутска.

3. Управлению по информационной политике, связям со средствами массовой информации и общественностью администрации города Иркутска опубликовать настоящее постановление с приложением.

4. Контроль за исполнением постановления возложить на заместителя мэра - председателя комитета по бюджетной политике и финансам администрации города Иркутска.

Мэр города Иркутска

В.И. Кондрашов

Приложение № 1  
к постановлению администрации города Иркутска  
от 11.04.2014 № 031-06-416/14

### ОТЧЕТ ОБ ИСПОЛНЕНИИ БЮДЖЕТА

на 1 апреля 2014 г.

Наименование  
финансового органа

Комитет по бюджетной политике и финансам  
администрации г. Иркутска  
город Иркутск

Наименование публично-правового образования  
Периодичность: месячная  
Единица измерения: руб.

КОДЫ	
Форма по ОКУД	0503117
Дата по ОКПО	01.04.2014
Глава по БК	
по ОКАТО	25401000000
	383

#### 1. Доходы бюджета

Наименование показателя	Код строки	Код дохода по бюджетной классификации	Утвержденные бюджетные назначения	Исполнено	Неисполненные назначения
1	2	3	4	5	6
Доходы бюджета - Всего	010	00085000000000000000	11 985 139 038,82	2 711 398 911,29	9 273 740 127,53
в том числе:					
НАЛОГОВЫЕ И НЕНАЛОГОВЫЕ ДОХОДЫ	010	00010000000000000000	8 117 090 000,00	1 865 781 929,05	6 251 308 070,95
НАЛОГИ НА ПРИБЫЛЬ, ДОХОДЫ	010	00010100000000000000	4 408 241 000,00	880 865 969,94	3 527 375 030,06
Налог на доходы физических лиц	010	00010102000010000110	4 408 241 000,00	880 865 969,94	3 527 375 030,06
НАЛОГИ НА ТОВАРЫ (РАБОТЫ, УСЛУГИ), РЕАЛИЗУЕМЫЕ НА ТЕРРИТОРИИ РОССИЙСКОЙ ФЕДЕРАЦИИ	010	00010300000000000000	20 517 000,00	3 917 567,01	16 599 432,99
Акцизы по подакцизным товарам (продукции), производимым на территории Российской Федерации	010	00010302000010000110	20 517 000,00	3 917 567,01	16 599 432,99
НАЛОГИ НА СОВОКУПНЫЙ ДОХОД	010	00010500000000000000	680 826 000,00	162 399 824,44	518 426 175,56
Единый налог на вмененный доход для отдельных видов деятельности	010	00010502000020000110	675 810 000,00	159 374 344,69	516 435 655,31
Единый сельскохозяйственный налог	010	00010503000010000110	0,00	223 696,33	-223 696,33
Налог, взимаемый в связи с применением патентной системы налогообложения	010	00010504000020000110	5 016 000,00	2 801 783,42	2 214 216,58
НАЛОГИ НА ИМУЩЕСТВО	010	00010600000000000000	1 422 570 000,00	312 042 755,81	1 110 527 244,19
Налог на имущество физических лиц	010	00010601000000000110	278 400 000,00	20 342 280,20	258 057 719,80
Налог на имущество физических лиц, взимаемый по ставкам, применяемым к объектам налогообложения, расположенным в границах городских округов	010	00010601020040000110	278 400 000,00	20 342 280,20	258 057 719,80
Земельный налог	010	00010606000000000110	1 144 170 000,00	291 700 475,61	852 469 524,39
ГОСУДАРСТВЕННАЯ ПОШЛИНА	010	00010800000000000000	96 821 000,00	32 714 629,86	64 106 370,14





















Мероприятия по повышению уровня использования информационно - коммуникационных технологий в ключевых сферах социально-экономического развития города Иркутска и управления городским хозяйством	200	923 0410 2022224 000	10 948 000,00	1 130 750,00	9 817 250,00
Прочая закупка товаров, работ и услуг для обеспечения государственных (муниципальных) нужд	200	923 0410 2022224 244	10 948 000,00	1 130 750,00	9 817 250,00
Обеспечение обслуживания средств вычислительной техники и средств связи	200	923 0410 2022225 000	9 640 000,00	4 546 567,99	5 093 432,01
Прочая закупка товаров, работ и услуг для обеспечения государственных (муниципальных) нужд	200	923 0410 2022225 244	9 640 000,00	4 546 567,99	5 093 432,01
Другие вопросы в области национальной экономики	200	923 0412 0000000 000	41 497 000,00	3 804 022,85	37 692 977,15
Муниципальная программа "Стимулирование экономической активности в городе Иркутске на 2013-2017 годы"	200	923 0412 1900000 000	41 497 000,00	3 804 022,85	37 692 977,15
Подпрограмма "Развитие субъектов малого и среднего предпринимательства в городе Иркутске"	200	923 0412 1910000 000	9 700 000,00	1 073 827,61	8 626 172,39
Мероприятия по информационной, методологической и консультационной поддержке субъектов малого и среднего предпринимательства, развитию инфраструктуры поддержки субъектов малого и среднего предпринимательства	200	923 0412 1912211 000	2 200 000,00	73 827,61	2 126 172,39
Прочая закупка товаров, работ и услуг для обеспечения государственных (муниципальных) нужд	200	923 0412 1912211 244	2 200 000,00	73 827,61	2 126 172,39
Мероприятия по вовлечению молодежи в предпринимательскую деятельность	200	923 0412 1912212 000	200 000,00		200 000,00
Прочая закупка товаров, работ и услуг для обеспечения государственных (муниципальных) нужд	200	923 0412 1912212 244	200 000,00		200 000,00
Предоставление субсидий в соответствии со ст.78 Бюджетного кодекса Российской Федерации в целях оказания инвестиционно-финансовой поддержки субъектам малого и среднего предпринимательства	200	923 0412 1916121 000	7 200 000,00	1 000 000,00	6 200 000,00
Субсидии юридическим лицам (кроме некоммерческих организаций), индивидуальным предпринимателям, физическим лицам	200	923 0412 1916121 810	7 200 000,00	1 000 000,00	6 200 000,00
Предоставление субсидий в соответствии со ст.78.1 Бюджетного кодекса Российской Федерации в случае оказания информационно-консультационных, образовательных услуг для субъектов малого и среднего предпринимательства	200	923 0412 1916122 000	100 000,00		100 000,00
Субсидии некоммерческим организациям (за исключением государственных (муниципальных) учреждений)	200	923 0412 1916122 630	100 000,00		100 000,00
Подпрограмма "Развитие инвестиционной деятельности в городе Иркутске"	200	923 0412 1920000 000	600 000,00		600 000,00
Мероприятия, направленные на формирование благоприятного имиджа города Иркутска как инвестиционно привлекательного муниципального образования	200	923 0412 1922213 000	500 000,00		500 000,00
Иные выплаты персоналу государственных (муниципальных) органов, за исключением фонда оплаты труда	200	923 0412 1922213 122	8 000,00		8 000,00
Прочая закупка товаров, работ и услуг для обеспечения государственных (муниципальных) нужд	200	923 0412 1922213 244	492 000,00		492 000,00
Нормативно - правовое, аналитическое и организационное обеспечение инвестиционной деятельности	200	923 0412 1922214 000	100 000,00		100 000,00
Прочая закупка товаров, работ и услуг для обеспечения государственных (муниципальных) нужд	200	923 0412 1922214 244	100 000,00		100 000,00
Подпрограмма "Соддействие развитию туризма и деловых коммуникаций в городе Иркутске"	200	923 0412 1930000 000	19 147 000,00	2 730 195,24	16 416 804,76
Мероприятия в рамках международной деятельности	200	923 0412 1932215 000	6 200 000,00	1 207 048,24	4 992 951,76
Прочая закупка товаров, работ и услуг для обеспечения государственных (муниципальных) нужд	200	923 0412 1932215 244	5 369 000,00	677 165,24	4 691 834,76
Уплата прочих налогов, сборов и иных платежей	200	923 0412 1932215 852	739 000,00	529 883,00	209 117,00
Взносы в международные организации	200	923 0412 1932215 862	92 000,00		92 000,00
Мероприятия по организационному обеспечению в сфере туристской деятельности на территории города Иркутска	200	923 0412 1932216 000	100 000,00		100 000,00
Прочая закупка товаров, работ и услуг для обеспечения государственных (муниципальных) нужд	200	923 0412 1932216 244	100 000,00		100 000,00
Мероприятия по продвижению города Иркутска как центра деловых и туристских коммуникаций на российском и международном туристских рынках	200	923 0412 1932217 000	3 947 000,00	4 200,00	3 942 800,00
Иные выплаты персоналу государственных (муниципальных) органов, за исключением фонда оплаты труда	200	923 0412 1932217 122	8 000,00	4 200,00	3 800,00
Прочая закупка товаров, работ и услуг для обеспечения государственных (муниципальных) нужд	200	923 0412 1932217 244	3 939 000,00		3 939 000,00
Мероприятия по формированию городской среды, благоприятной для пребывания туристов	200	923 0412 1932218 000	1 300 000,00		1 300 000,00
Прочая закупка товаров, работ и услуг для обеспечения государственных (муниципальных) нужд	200	923 0412 1932218 244	1 300 000,00		1 300 000,00
Расходы на обеспечение деятельности (оказание услуг) муниципальных учреждений	200	923 0412 1938059 000	7 600 000,00	1 518 947,00	6 081 053,00
Субсидии бюджетным учреждениям на финансовое обеспечение государственного (муниципального) задания на оказание государственных (муниципальных) услуг (выполнение работ)	200	923 0412 1938059 611	7 600 000,00	1 518 947,00	6 081 053,00
Подпрограмма "Развитие инновационной деятельности в городе Иркутске"	200	923 0412 1940000 000	12 050 000,00		12 050 000,00
Организационно - просветительские мероприятия	200	923 0412 1942219 000	200 000,00		200 000,00
Прочая закупка товаров, работ и услуг для обеспечения государственных (муниципальных) нужд	200	923 0412 1942219 244	200 000,00		200 000,00
Предоставление субсидий в соответствии со ст.78 Бюджетного кодекса Российской Федерации субъектам малого и среднего предпринимательства, осуществляющим инновационную деятельность	200	923 0412 1946123 000	11 850 000,00		11 850 000,00
Субсидии юридическим лицам (кроме некоммерческих организаций), индивидуальным предпринимателям, физическим лицам	200	923 0412 1946123 810	11 850 000,00		11 850 000,00
Управление специального обеспечения администрации города Иркутска	200	925 0000 0000000 000	1 568 000,00	118 588,26	1 449 411,74
НАЦИОНАЛЬНАЯ ОБОРОНА	200	925 0200 0000000 000	334 000,00	76 468,26	257 531,74
Мобилизационная подготовка экономики	200	925 0204 0000000 000	334 000,00	76 468,26	257 531,74
Мероприятия по мобилизационной подготовке	200	925 0204 9902235 000	334 000,00	76 468,26	257 531,74
Прочая закупка товаров, работ и услуг для обеспечения государственных (муниципальных) нужд	200	925 0204 9902235 244	334 000,00	76 468,26	257 531,74
НАЦИОНАЛЬНАЯ ЭКОНОМИКА	200	925 0400 0000000 000	1 234 000,00	42 120,00	1 191 880,00
Связь и информатика	200	925 0410 0000000 000	1 234 000,00	42 120,00	1 191 880,00
Мероприятия по защите информации ограниченного доступа	200	925 0410 9902236 000	1 234 000,00	42 120,00	1 191 880,00
Прочая закупка товаров, работ и услуг для обеспечения государственных (муниципальных) нужд	200	925 0410 9902236 244	1 234 000,00	42 120,00	1 191 880,00
Результат исполнения бюджета (дефицит "-", профицит "+")	450	7900000000000000	-1 377 345 508,30	313 177 774,66	

## 3. Источники финансирования дефицита бюджетов

Форма 0503117

Наименование показателя	Код строки	Код источника финансирования дефицита бюджета по бюджетной классификации	Утвержденные бюджетные назначения	Исполнено	Неисполненные назначения
1	2	3	4	5	6
Источники финансирования дефицитов бюджетов - всего	500	000 9000000000000000	1 377 345 508,30	-313 177 774,66	1 690 523 282,96
в том числе:					
ИСТОЧНИКИ ВНУТРЕННЕГО ФИНАНСИРОВАНИЯ ДЕФИЦИТОВ БЮДЖЕТОВ	520	000 0100000000000000	362 723 550,93	0,00	362 723 550,93
из них:					
Кредиты кредитных организаций в валюте Российской Федерации	520	903 0102000000000000	362 723 550,93	0,00	362 723 550,93
Получение кредитов от кредитных организаций в валюте Российской Федерации	520	903 01020000000000700	362 723 550,93	0,00	362 723 550,93
Получение кредитов от кредитных организаций бюджетами городских округов в валюте Российской Федерации	520	903 01020000040000710	362 723 550,93	0,00	362 723 550,93
Изменение остатков средств	700	000 0100000000000000	1 014 621 957,37	-313 177 774,66	1 327 799 732,03
Изменение остатков средств на счетах по учету средств бюджетов	700	903 0105000000000000	1 014 621 957,37	-313 177 774,66	1 327 799 732,03
Увеличение остатков средств бюджетов	710	903 01050000000000500	-12 347 862 589,75	-3 462 715 178,28	-8 885 147 411,47
Увеличение прочих остатков средств бюджетов	710	903 01050200000000500	-12 347 862 589,75	-3 462 715 178,28	-8 885 147 411,47
Увеличение прочих остатков денежных средств бюджетов	710	903 01050201000000510	-12 347 862 589,75	-3 462 715 178,28	-8 885 147 411,47
Увеличение прочих остатков денежных средств бюджетов городских округов	710	903 01050201040000510	-12 347 862 589,75	-3 462 715 178,28	-8 885 147 411,47
Уменьшение остатков средств бюджетов	720	903 01050000000000600	13 362 484 547,12	3 149 537 403,62	10 212 947 143,50
Уменьшение прочих остатков средств бюджетов	720	903 01050200000000600	13 362 484 547,12	3 149 537 403,62	10 212 947 143,50
Уменьшение прочих остатков денежных средств бюджетов	720	903 01050201000000610	13 362 484 547,12	3 149 537 403,62	10 212 947 143,50
Уменьшение прочих остатков денежных средств бюджетов городских округов	720	903 01050201040000610	13 362 484 547,12	3 149 537 403,62	10 212 947 143,50

Заместитель мэра - председатель комитета по бюджетной политике и финансам администрации города Иркутска

(подпись)

Литвинова С.В.  
(расшифровка подписи)Исполнитель:  
Начальник отдела бухгалтерского учета и отчетности департамента финансов комитета по бюджетной политике и финансам администрации города Иркутска

(подпись)

Орлова Т.А.  
(расшифровка подписи)

РОССИЙСКАЯ ФЕДЕРАЦИЯ  
АДМИНИСТРАЦИЯ ГОРОДА ИРКУТСКА  
ПОСТАНОВЛЕНИЕ

от 14.04.2014 № 031-06-422/14

О внесении изменений в муниципальную программу  
"Здоровое поколение на 2013-2017 годы"

В связи с изменением плановых значений целевого показателя, руководствуясь ч. 2. ст. 16.1, ч. 5 ст.20, ст. ст. 36, 37, 52, 53 Федерального закона "Об общих принципах организации местного самоуправления в Российской Федерации", ст. ст. 37, 38, 42, 54, 56 Устава города Иркутска, Порядком разработки, утверждения, реализации и оценки эффективности муниципальных программ города Иркутска, утвержденным постановлением администрации города Иркутска от 26.09.2013 № 031-06-2504/13, с изменениями, внесенными постановлениями администрации города Иркутска от 14.11.2013 № 031-06-2760/13, от 07.02.2014 № 031-06-93/14, администрация города Иркутска П О С Т А Н О В Л Я Е Т:

1. Внести в муниципальную программу "Здоровое поколение на 2013-2017 годы", утвержденную постановлением администрации города Иркутска от 11.10.2012 № 031-06-2036/12, с изменениями, внесенными постановлениями администрации города Иркутска от 30.11.2012 № 031-06-2370/12, от 31.01.2013 № 031-06-201/13, от 11.03.2013 № 031-06-443/13, от 14.05.2013 № 031-06-1013/13, от 26.06.2013 № 031-06-1482/13, от 21.08.2013 № 031-06-2285/13, от 24.09.2013 № 031-06-2480/13, от 01.11.2013 № 031-06-2713/13, от 29.11.2013 № 031-06-2838/13, от 09.12.2013 № 031-06-2896/13, от 31.12.2013 № 031-06-3055/13, от 30.01.2014 № 031-06-62/14 (далее - Программа), следующие изменения:

1) позицию 7 Таблицы 6 Раздела VI "Социально-экономический эффект от реализации Программы" Программы изложить в следующей редакции:

7. Количество спортсменов, тренеров, руководителей спортивных федераций, специалистов в области физической культуры и спорта города Иркутска, добившихся высоких спортивных результатов по итогам года и удостоенных дополнительной меры социальной поддержки в виде единовременной выплаты	0	0,23	0,48	0,66	0,83	1
---	---	------	------	------	------	---

2) в Подпрограмме "Город спорта":  
а) в Таблице 3 Раздела III "Механизмы реализации Подпрограммы 1":  
- в позиции 6.1. цифры "18680" заменить цифрами "22447", цифры "7780" заменить цифрами "7995";  
- в позиции 6.2. цифры "700" заменить цифрами "513", цифры "300" заменить цифрами "85";  
б) позицию 7 Таблицы 4 Раздела IV "Оценка эффективности реализации Подпрограммы 1" изложить в следующей редакции:

7. Количество спортсменов, тренеров, руководителей спортивных федераций, специалистов в области физической культуры и спорта города Иркутска, добившихся высоких спортивных результатов по итогам года и удостоенных дополнительной меры социальной поддержки в виде единовременной выплаты	Чело- век	49	121	134	100	89	92	536
---	--------------	----	-----	-----	-----	----	----	-----

в) позицию 7 Таблицы 6 Раздела VI "Социально-экономический эффект от реализации Подпрограммы 1" изложить в следующей редакции:

7. Количество спортсменов, тренеров, руководителей спортивных федераций, специалистов в области физической культуры и спорта города Иркутска, добившихся высоких спортивных результатов по итогам года и удостоенных дополнительной меры социальной поддержки в виде единовременной выплаты	0	0,23	0,48	0,66	0,83	1
---	---	------	------	------	------	---

2. Управлению по информационной политике, связям со средствами массовой информации и общественностью администрации города Иркутска опубликовать настоящее постановление.  
3. Архивному отделу организационно-контрольного управления аппарата администрации города Иркутска внести в оригинал постановления администрации города Иркутска от 11.10.2012 № 031-06-2036/12 "О муниципальной программе "Здоровое поколение на 2013-2017 годы" информационную справку о внесении в него изменений настоящим постановлением.  
4. Контроль за исполнением постановления возложить на заместителя мэра-председателя комитета по социальной политике и культуре администрации города Иркутска.

Мэр города Иркутска

В.И. Кондрашов

РОССИЙСКАЯ ФЕДЕРАЦИЯ  
АДМИНИСТРАЦИЯ ГОРОДА ИРКУТСКА  
ПОСТАНОВЛЕНИЕ

от 15.04.2014 № 031-06-431/14

Об отмене постановления администрации города Иркутска  
от 16.05.2013 № 031-06-1024/13

Учитывая постановление администрации города Иркутска от 07.06.2013 № 031-06-1254/13 "О принятии имущества в муниципальную собственность города Иркутска", руководствуясь ст. 16 Федерального закона от 06.10.2003 № 131-ФЗ "Об общих принципах организации местного самоуправления в Российской Федерации", ст.ст. 37, 38, 42 Устава города Иркутска, администрация города Иркутска П О С Т А Н О В Л Я Е Т:

1. Постановление администрации города Иркутска от 16.05.2013 № 031-06-1024/13 "Об установлении размера платы за содержание и ремонт жилых помещений в общежитии федерально-государственного унитарного предприятия "Почта России" отменить.  
2. Архивному отделу организационно-контрольного управления аппарата администрации города Иркутска внести в оригинал постановления администрации города Иркутска от 16.05.2013 № 031-06-1024/13 информационную справку о дате его отмены настоящим постановлением.  
3. Управлению по информационной политике, связям со средствами массовой информации и общественностью администрации г. Иркутска опубликовать настоящее постановление в средствах массовой информации.  
4. Контроль за исполнением постановления возложить на заместителя мэра - председателя комитета городского обустройства администрации г. Иркутска.

Мэр города Иркутска

В.И. Кондрашов

РОССИЙСКАЯ ФЕДЕРАЦИЯ  
АДМИНИСТРАЦИЯ ГОРОДА ИРКУТСКА  
ПОСТАНОВЛЕНИЕ

от 14.04.2014 № 031-06-425/14

О внесении изменений в постановление мэра города Иркутска  
от 28.12.2007 № 031-06-2764/7

В целях повышения эффективности работы Совета по малому и среднему предпринимательству при мэре города Иркутска, руководствуясь ст.16 Федерального закона от 06.10.2003 № 131-ФЗ "Об общих принципах организации местного самоуправления в Российской Федерации", ст. 13 Федерального закона от 24.07.2007 № 209-ФЗ "О развитии малого и среднего предпринимательства в Российской Федерации", ст.ст. 37, 38, 42 Устава города Иркутска, администрация города Иркутска П О С Т А Н О В Л Я Е Т:

1. Внести в постановление мэра города Иркутска от 28.12.2007 № 031-06-2764/7 "О Совете по малому и среднему предпринимательству при мэре города Иркутска" в редакции постановления администрации города Иркутска от 02.12.2010 № 031-06-2973/10 (далее-постановление) следующие изменения:

1.1. В констатирующей части постановления слова "муниципальной целевой программой "Развитие субъектов малого и среднего предпринимательства в г. Иркутске" на 2008-2012 годы, утвержденной решением Думы города Иркутска от 31.08.2007 № 004-20-400606/7" заменить словами "муниципальной программой "Стимулирование экономической активности в городе Иркутске на 2013-2017 годы", утвержденной постановлением администрации города Иркутска от 11.10.2012 № 031-06-2023/12.

1.2. В пункте 6 постановления слова "Альмухамедова А.А." исключить.

1.3. В пункте 3 Приложения № 2 к постановлению слова "начальник отдела по развитию предпринимательства управления экономической политики комитета по экономике администрации г. Иркутска" заменить словами "начальник отдела поддержки предпринимательства департамента предпринимательства и развития потребительского рынка комитета по экономике администрации г. Иркутска";

1.3.1 Пункты 6-9 Приложения № 2 к постановлению исключить;

1.3.2 Пункты 10-18 Приложения № 2 к постановлению считать пунктами 6-14 соответственно;

1.3.3 Пункт 8 Приложения № 2 к постановлению изложить в следующей редакции:  
"8.Тихонов Виктор Михайлович - Вице-президент Торгово-промышленной палаты Восточной Сибири".

2. Архивному отделу организационно-контрольного управления аппарата администрации города Иркутска внести в оригинал постановления мэра города Иркутска от 28.12.2007 № 031-06-2764/7 информационную справку о дате внесения в него изменений настоящим постановлением.

3. Управлению по информационной политике, связям со средствами массовой информации и общественностью администрации г. Иркутска опубликовать настоящее постановление в средствах массовой информации и разместить на WEB- портале органов местного самоуправления города Иркутска в информационно-телекоммуникационной сети "Интернет".

4. Контроль за исполнением постановления возложить на заместителя мэра - председателя комитета по экономике администрации г. Иркутска.

Мэр города Иркутска

В.И. Кондрашов

РОССИЙСКАЯ ФЕДЕРАЦИЯ  
АДМИНИСТРАЦИЯ ГОРОДА ИРКУТСКА  
ПОСТАНОВЛЕНИЕ

от 14.04.2014 № 031-06-426/14

О внесении изменений в постановление администрации города Иркутска  
от 23.05.2012 № 031-06-1055/12

В связи с изменением структуры и штатного расписания администрации города Иркутска, руководствуясь ст. 16 Федерального закона от 06.10.2003 № 131-ФЗ "Об общих принципах организации местного самоуправления в Российской Федерации", ст.ст. 37, 38, 42 Устава города Иркутска, решением Думы города Иркутска от 29.11.2013 № 005-20-510892/3 "Об утверждении структуры администрации города Иркутска в новой редакции", распоряжением администрации города Иркутска от 29.10.2013 № 031-10-846/13 "О внесении изменений в штатное расписание администрации г. Иркутска", администрация города Иркутска П О С Т А Н О В Л Я Е Т:

1. Внести в постановление администрации города Иркутска от 23.05.2012 № 031-06-1055/12 "Об утверждении административного регламента осуществления муниципального лесного контроля на территории города Иркутска" в редакции постановления администрации города Иркутска от 30.01.2014 № 031-06-56/14 (далее - постановление) следующие изменения:

1.1. в пункте 5 постановления слова "Комитета по жилищно-коммунальному хозяйству администрации г. Иркутска" заменить словами "комитета городского обустройства администрации города Иркутска".

1.2. в Приложении № 1 к постановлению:

1.2.1. в пункте 2.1. главы 2 Раздела I слова "Управление по охране окружающей среды и экологической безопасности Комитета по жилищно-коммунальному хозяйству администрации города Иркутска" заменить словами "управление экологии комитета городского обустройства администрации города Иркутска";

1.2.2. в пункте 1.1. главы 1 Раздела IV слова "Комитета по жилищно-коммунальному хозяйству" заменить словами "комитета городского обустройства";

1.2.3. в дефисе 2 пункта 6.1. главы 6 Раздела V слова "Комитета по жилищно-коммунальному хозяйству" заменить словами "комитета городского обустройства".

2. Архивному отделу организационно-контрольного управления аппарата администрации г. Иркутска внести в оригинал постановления администрации города Иркутска от 23.05.2012 № 031-06-1055/12 информационную справку о дате внесения в него изменений настоящим постановлением.

3. Управлению по информационной политике, связям со средствами массовой информации и общественностью администрации г. Иркутска опубликовать настоящее постановление в средствах массовой информации и разместить в информационно-телекоммуникационной сети "Интернет" на WEB-портале органов местного самоуправления города Иркутска.

4. Контроль за исполнением постановления возложить на заместителя мэра - председателя комитета городского обустройства администрации города Иркутска.

Мэр города Иркутска

В.И. Кондрашов

ПОПРАВКА

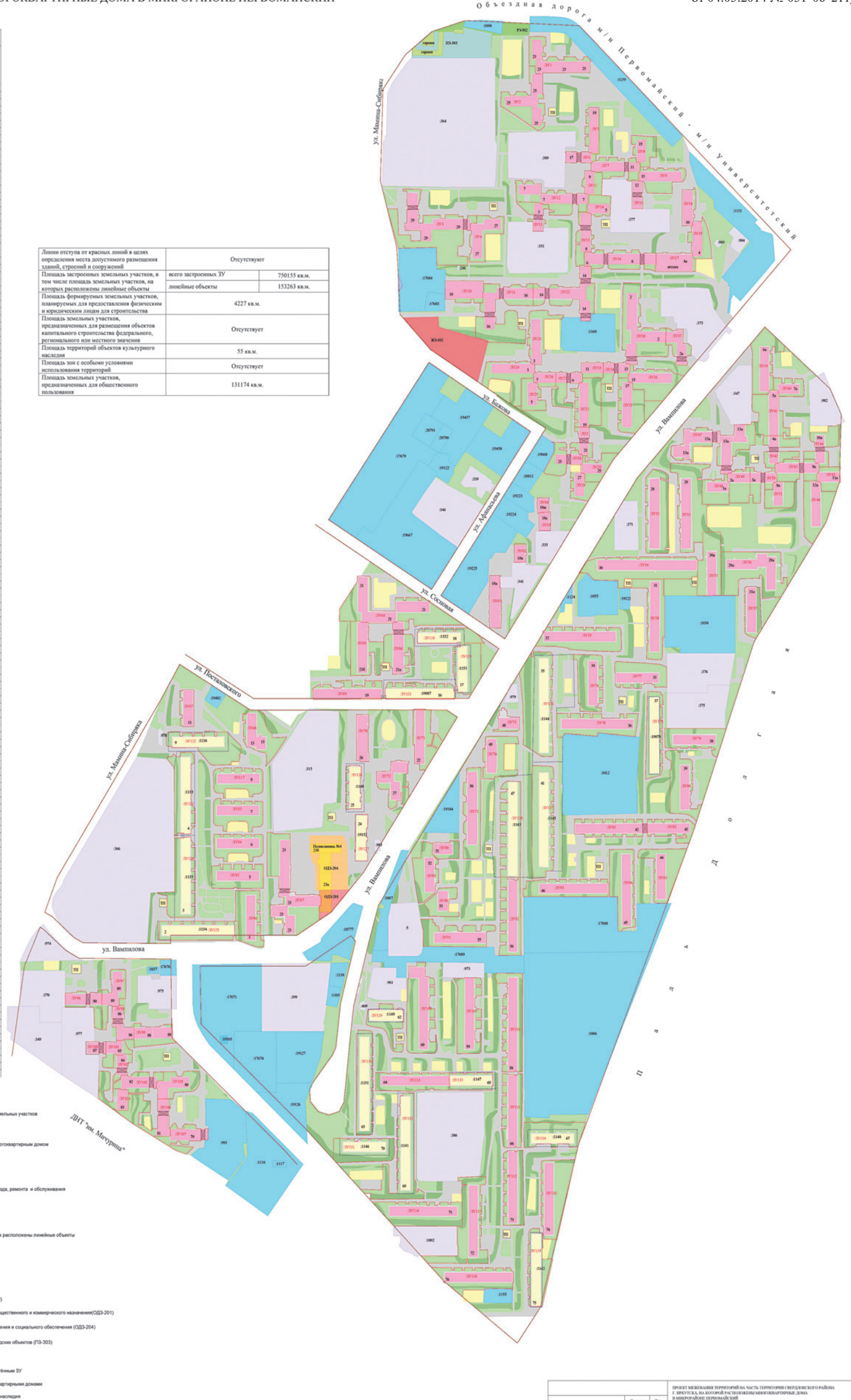
В газете "Иркутск официальный" от 11.03.2014 № 14 (512) на стр. 30 опубликовано постановление администрации города Иркутска от 04.03.2014 № 031-06-211/14 "Об утверждении проекта межевания территорий под многоквартирными домами, расположенными в микрорайоне Первомайский Свердловского района г. Иркутска". Приложение № 1 к указанному постановлению, опубликованное на стр. 36, читать в редакции приложения к настоящей поправке.

Приложение № 1 к постановлению администрации г. Иркутска от 04.03.2014 № 031-06-211/14

ПРОЕКТ МЕЖЕВАНИЯ ТЕРРИТОРИЙ НА ЧАСТЬ ТЕРРИТОРИИ СВЕРДЛОВСКОГО РАЙОНА Г. ИРКУТСКА, НА КОТОРОЙ РАСПОЛОЖЕНЫ МНОГООКВАРТИРНЫЕ ДОМА В МИКРОРАЙОНЕ ПЕРВОМАЙСКИЙ

Table with 5 columns: № п/п, Обозначение ЗУ, Название улицы, Номер дома, Площадь ЗУ для эксплуатации многоквартирного дома (по документам ГКУИ), Площадь ЗУ для эксплуатации многоквартирного дома (расчетная), Площадь зоны действия публичного сервитута. Contains 138 rows of data.

Summary table with 2 columns: Категория, Значение. Rows include: Линии отступа от красных линий в целях определения места допустимого размещения зданий, строений и сооружений (Отсутствуют); Площадь застроенных земельных участков, в том числе площадь земельных участков, на которых расположены линейные объекты (750155 кв.м.); Площадь фермерских земельных участков, планируемых для предоставления физическим и юридическим лицам для строительства (4227 кв.м.); Площадь земельных участков, предназначенных для размещения объектов капитального строительства федерального, регионального или местного значения (Отсутствует); Площадь территорий объектов культурного наследия (55 кв.м.); Площадь зон с особыми условиями использования территорий (Отсутствует); Площадь земельных участков, предназначенных для общественного пользования (131174 кв.м.).



- УСЛОВНЫЕ ОБОЗНАЧЕНИЯ
- Проектные границы образуемых земельных участков под многоквартирными домами
- Многоквартирный жилой дом
- Обозначение земельного участка под многоквартирными домами
- Земельные участки, состоящие на государственном кадастровом учете
- Ранее учтенные земельные участки
- Публичный сервитут для прохода, проезда, ремонта и обслуживания
- Трансформаторные подстанции
- Детские, спортивные площадки
- Границы земельных участков, на которых расположены линейные объекты
- Аэра
- Газоны, зеленые насаждения
- Красные линии
- Зона парков, скверов, бульваров (PS-002)
- Зона размещения объектов делового, общественного и коммерческого назначения (ОДЗ-201)
- Зона размещения объектов здравоохранения и социального обеспечения (ОЗЗ-204)
- Зона размещения коммунальных и складских объектов (ТС-303)
- Улицы, ступени
- Многоквартирный жилой дом с ранее учтенным ЗУ
- Границы ранее учтенных ЗУ под многоквартирными домами
- Граница объектов историко-культурного наследия

Table with 2 columns: Имя, Должность. Rows include: Имя, Должность, Имя, Должность, Имя, Должность. Includes names like МАСИЯЕВ, ДИМОНОВ, ДИМОНОВ, ДИМОНОВ, ДИМОНОВ, ДИМОНОВ.

**ПОПРАВКА**

В газете "Иркутск официальный" от 25.03.2014 № 17 (515) Приложение № 22 к Приложению № 6 к постановлению администрации г. Иркутска от 19.03.2014 № 031-06-294/14, опубликованное на стр. 338-340 и стр. 398 считать недействительным.

Приложения № 2 к Приложениям №№1-42 к Приложению № 6 к постановлению администрации г. Иркутска от 19.03.2014 № 031-06-294/14 (со стр. 388-409) следует читать в редакции приложений к настоящей поправке.

### ЧЕРТЕЖ ГРАДОСТРОИТЕЛЬНОГО ПЛАНА ЗЕМЕЛЬНОГО УЧАСТКА И ЛИНИЙ ГРАДОСТРОИТЕЛЬНОГО РЕГУЛИРОВАНИЯ

**ЭКСПЛИКАЦИЯ**

№пп	Наименование	Примечание
1	Жилое	существующие
2	Жилое	проектируемые
3	Нежилое	проектируемые
4	Места допустимого размещения зданий, строений и сооружений	

Информация об ограничениях в использовании земельного участка (зоны охраны объектов культурного наследия, санитарно-защитные зоны и иные зоны)

Охранная зона электросетевого хозяйства  
Охранная зона сооружений связи

Предельные (минимальные и (или) максимальные) размеры земельных участков и объекта капитального строительства, в том числе площадь

Кадастровый номер земельного участка	1. Длина м	2. Ширина м	3. Полоса отчуждения	4. Охранная зона	5. Площадь земельного участка	7. размер (м)		8. Площадь объекта кап. стр-ва (га)	
						макс.	мин.		
-	98.67	23.02	-	-	0.2085	17.73	13.85	0.0242	
						2	52.48	18.55	0.1086
						3	52.48	18.55	0.1086

Предельное количество этажей - или предельная высота зданий, строений, сооружений 65 м.  
Максимальный процент застройки в границах земельного участка 52 %

Иные показатели:  
соблюдать градостроительные регламенты, перечисленные в приложении № 3 к настоящему градостроительному плану земельного участка  
соблюдать особые условия использования земельного участка в охранных зонах электросетевого хозяйства в соответствии с Правилами установления охранных зон объектов электросетевого хозяйства и особых условий использования земельных участков, расположенных в границах таких зон, утвержденными постановлением Правительства Российской Федерации от 24.02.2009 г. № 163  
соблюдать особые условия использования земельного участка и режим хозяйственной деятельности в охранный зоне сооружений связи вдоль подземных кабелей связи Российской Федерации, утвержденными Постановлением Правительства РФ от 09.06.1995г. № 578.

**УСЛОВНЫЕ ОБОЗНАЧЕНИЯ**

- Места допустимого размещения зданий, строений и сооружений
- Границы проектируемого земельного участка
- Границы смежных земельных участков
- Красная линия
- Границы зон действия публичных сервитутов
- Номер земельного участка

Площадь земельного участка 0.2085 га  
Чертеж градостроительного плана земельного участка разработан на неотрекорректированной топографической основе в масштабе 1:500.  
Чертеж разработан ООО "Студия-Проект" 11.12.12 г.

ГПЗУ							
Изм.	Коп.уч.	Лист	№док.	Подп.	Дата		
Приложение № 2 к приложению № 1 к приложению № 6 проекта планировки застроенной территории							
Чертеж градостроительного плана земельного участка							
					Стадия	Лист	Листов
					1:500	1	1
ГИП	Маркова						
ГАП	Жуков						
Рук. гр.	Литвинов						
Выполнил	Жанаева						

### ЧЕРТЕЖ ГРАДОСТРОИТЕЛЬНОГО ПЛАНА ЗЕМЕЛЬНОГО УЧАСТКА И ЛИНИЙ ГРАДОСТРОИТЕЛЬНОГО РЕГУЛИРОВАНИЯ

**ЭКСПЛИКАЦИЯ**

№пп	Наименование	Примечание
1	Жилое	существующие
2	Жилое	проектируемые
3	Нежилое	проектируемые
4	Места допустимого размещения зданий, строений и сооружений	

Информация об ограничениях в использовании земельного участка (зоны охраны объектов культурного наследия, санитарно-защитные зоны и иные зоны)

Охранная зона электросетевого хозяйства  
Охранная зона сооружений связи

Предельные (минимальные и (или) максимальные) размеры земельных участков и объекта капитального строительства, в том числе площадь

Кадастровый номер земельного участка	1. Длина м	2. Ширина м	3. Полоса отчуждения	4. Охранная зона	5. Площадь земельного участка	7. размер (м)		8. Площадь объекта кап. стр-ва (га)	
						макс.	мин.		
-	98.29	57.96	-	-	0.3714	17.84	14.81	0.0260	
						2	66.80	10.97	0.2834
						3	66.80	10.97	0.2834

Предельное количество этажей - или предельная высота зданий, строений, сооружений 65 м.  
Максимальный процент застройки в границах земельного участка 76 %

Иные показатели:  
соблюдать градостроительные регламенты, перечисленные в приложении № 3 к настоящему градостроительному плану земельного участка  
соблюдать особые условия использования земельного участка в охранных зонах электросетевого хозяйства в соответствии с Правилами установления охранных зон объектов электросетевого хозяйства и особых условий использования земельных участков, расположенных в границах таких зон, утвержденными постановлением Правительства Российской Федерации от 24.02.2009 г. № 160  
соблюдать особые условия использования земельного участка и режим хозяйственной деятельности в охранный зоне сооружений связи вдоль подземных кабелей связи Российской Федерации, утвержденными Постановлением Правительства РФ от 09.06.1995г. № 578.

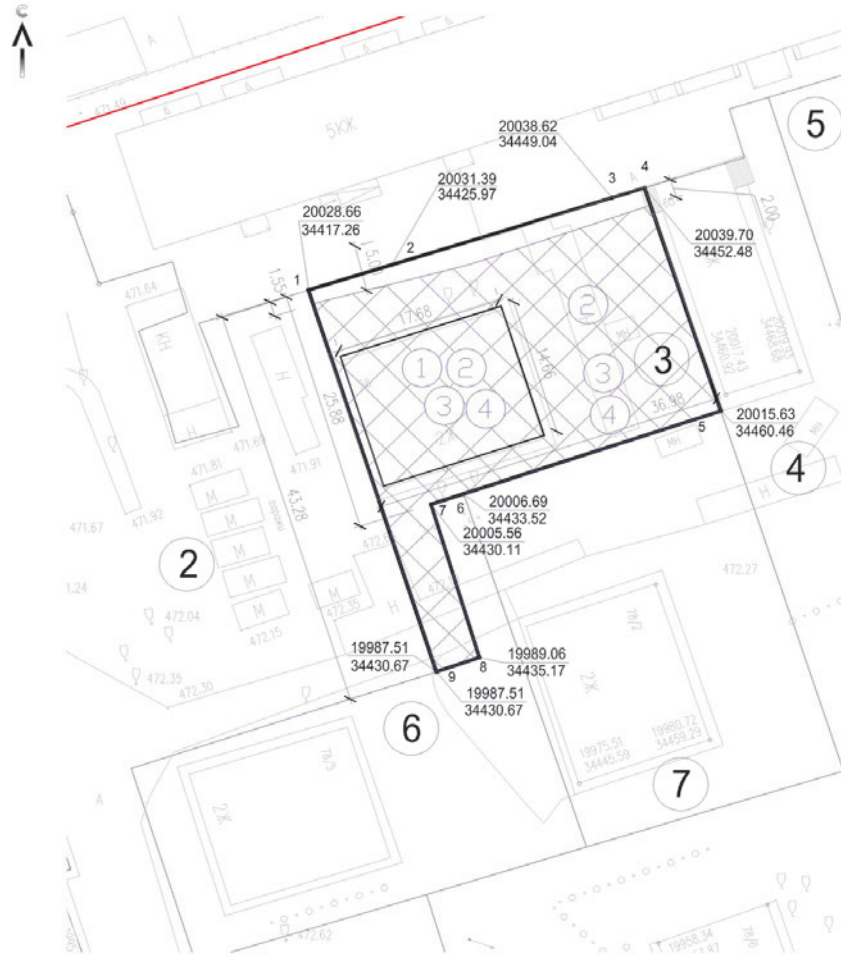
**УСЛОВНЫЕ ОБОЗНАЧЕНИЯ**

- Места допустимого размещения зданий, строений и сооружений
- Границы проектируемого земельного участка
- Границы смежных земельных участков
- Красная линия
- Границы зон действия публичных сервитутов
- Номер земельного участка

Площадь земельного участка 0.3714 га  
Чертеж градостроительного плана земельного участка разработан на неотрекорректированной топографической основе в масштабе 1:500.  
Чертеж разработан ООО "Студия-Проект" 11.12.12 г.

ГПЗУ							
Изм.	Коп.уч.	Лист	№док.	Подп.	Дата		
Приложение № 2 к приложению № 2 к приложению № 6 проекта планировки застроенной территории							
Чертеж градостроительного плана земельного участка							
					Стадия	Лист	Листов
					1:500	1	1
ГИП	Маркова						
ГАП	Жуков						
Рук. гр.	Литвинов						
Выполнил	Жанаева						

ЧЕРТЕЖ ГРАДОСТРОИТЕЛЬНОГО ПЛАНА ЗЕМЕЛЬНОГО УЧАСТКА И ЛИНИЙ ГРАДОСТРОИТЕЛЬНОГО РЕГУЛИРОВАНИЯ



Площадь земельного участка 0,1034 га  
 Чертеж градостроительного плана земельного участка разработан на неотректированной топографической основе в масштабе 1:500.  
 Чертеж разработан ООО "Студия-Проект" 11.12.12 г.

ЭКСПЛИКАЦИЯ

№пп	Наименование	Примечание
1	Жилое	существующие
2	Жилое	проектируемые
3	Нежилое	проектируемые
4	Места допустимого размещения зданий, строений и сооружений	

Информация об ограничениях в использовании земельного участка (зоны охраны объектов культурного наследия, санитарно-защитные зоны и иные зоны)

Охранная зона электросетевого хозяйства  
 Охранная зона сооружений связи

Предельные (минимальные и (или) максимальные) размеры земельных участков и объекта капитального строительства, в том числе площадь

Кадастровый номер земельного участка	1. Длина м	2. Ширина м	3. Полоса отчуждения	4. Охранные зоны	5. Площадь земельного участка	6. Номер объекта кап. стр.ва согласно чертежу градостр. плана	7. размер (м)		8. Площадь объекта кап. стрт-ва (га)
							макс.	мин.	
-	36,98	43,28	-	-	0,1034	1	17,68	14,66	0,0259
						2	43,28	25,88	0,0956
						3	43,28	25,88	0,0956

Предельное количество этажей - или предельная высота зданий, строений, сооружений 65 м.  
 Максимальный процент застройки в границах земельного участка 93 %

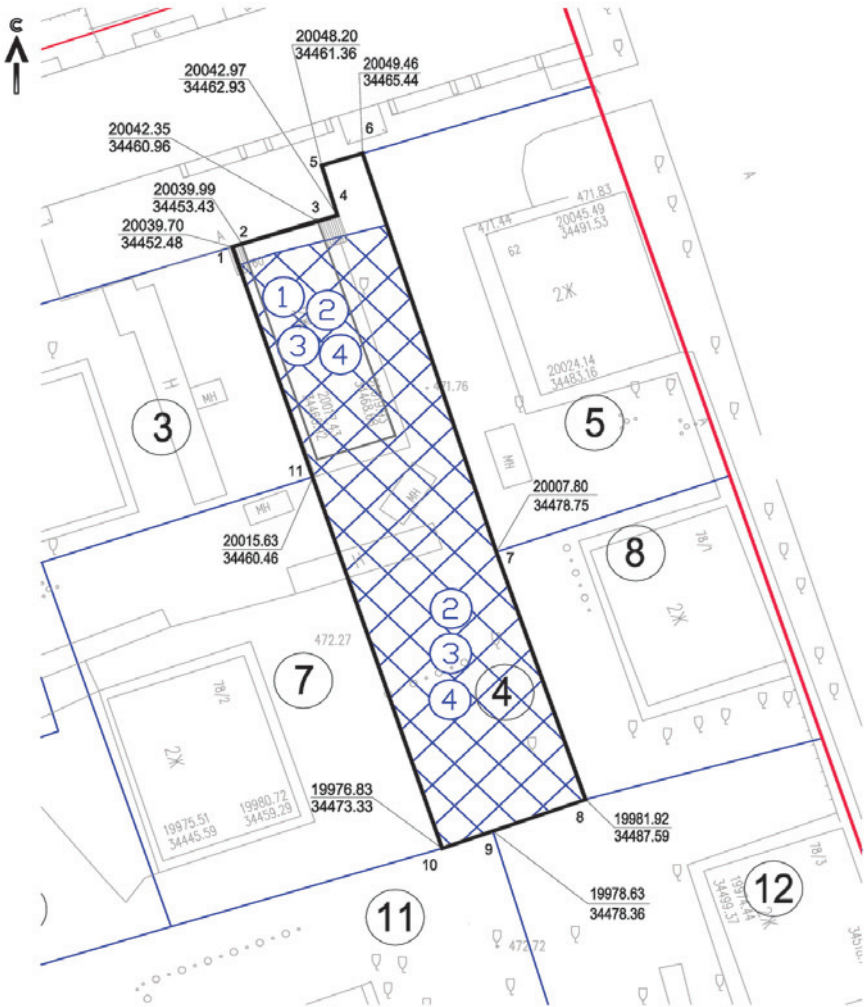
Иные показатели:  
 соблюдать градостроительные регламенты, перечисленные в приложении № 3 к настоящему градостроительному плану земельного участка  
 соблюдать особые условия использования земельного участка в охранных зонах электросетевого хозяйства в соответствии с Правилами установления охранных зон объектов электросетевого хозяйства и особых условий использования земельных участков, расположенных в границах таких зон, утвержденными постановлением Правительства Российской Федерации от 24.02.2009 г. № 160  
 соблюдать особые условия использования земельного участка и режим хозяйственной деятельности в охранный зоне сооружений связи вдоль подземных кабелей связи Российской Федерации, утвержденными Постановлением Правительства РФ от 09.06.1995г. № 578.

УСЛОВНЫЕ ОБОЗНАЧЕНИЯ

- Места допустимого размещения зданий, строений и сооружений
- Границы проектируемого земельного участка
- Границы смежных земельных участков
- Красная линия
- Номер земельного участка

				ГПЗУ		
				Приложение № 2 к приложению № 3 к приложению № 6 проекта планировки застроенной территории		
				Чертеж градостроительного плана земельного участка		
Изм.	Кол.уч.	Лист	№ док.	Подп.	Дата	
				Масштаб	Лист	Листов
				1:500	1	1
ГИП	Маркова					ООО "Студия-Проект"
ГАП	Жуков					
Рук. гр.	Литвинов					
Выполнил	Жанаева					

ЧЕРТЕЖ ГРАДОСТРОИТЕЛЬНОГО ПЛАНА ЗЕМЕЛЬНОГО УЧАСТКА И ЛИНИЙ ГРАДОСТРОИТЕЛЬНОГО РЕГУЛИРОВАНИЯ



Площадь земельного участка 0,1017 га  
 Чертеж градостроительного плана земельного участка разработан на неотректированной топографической основе в масштабе 1:500.  
 Чертеж разработан ООО "Студия-Проект" 25.12.13 г.

ЭКСПЛИКАЦИЯ

№пп	Наименование	Примечание
1	Жилое	существующие
2	Жилое	проектируемые
3	Нежилое	проектируемые
4	Места допустимого размещения зданий, строений и сооружений	

Информация об ограничениях в использовании земельного участка (зоны охраны объектов культурного наследия, санитарно-защитные зоны и иные зоны)

Охранная зона электросетевого хозяйства  
 Охранная зона сооружений связи

Предельные (минимальные и (или) максимальные) размеры земельных участков и объекта капитального строительства, в том числе площадь

Кадастровый номер земельного участка	1. Длина м	2. Ширина м	3. Полоса отчуждения	4. Охранные зоны	5. Площадь земельного участка	6. Номер объекта кап. стр.ва согласно чертежу градостр. плана	7. размер (м)		8. Площадь объекта кап. стрт-ва (га)
							макс.	мин.	
-	71,08	15,14	-	-	0,1017	1	23,90	8,15	0,0192
						2	64,24	15,14	0,0961
						3	64,24	15,14	0,0961

Предельное количество этажей - или предельная высота зданий, строений, сооружений 65 м.  
 Максимальный процент застройки в границах земельного участка 95 %

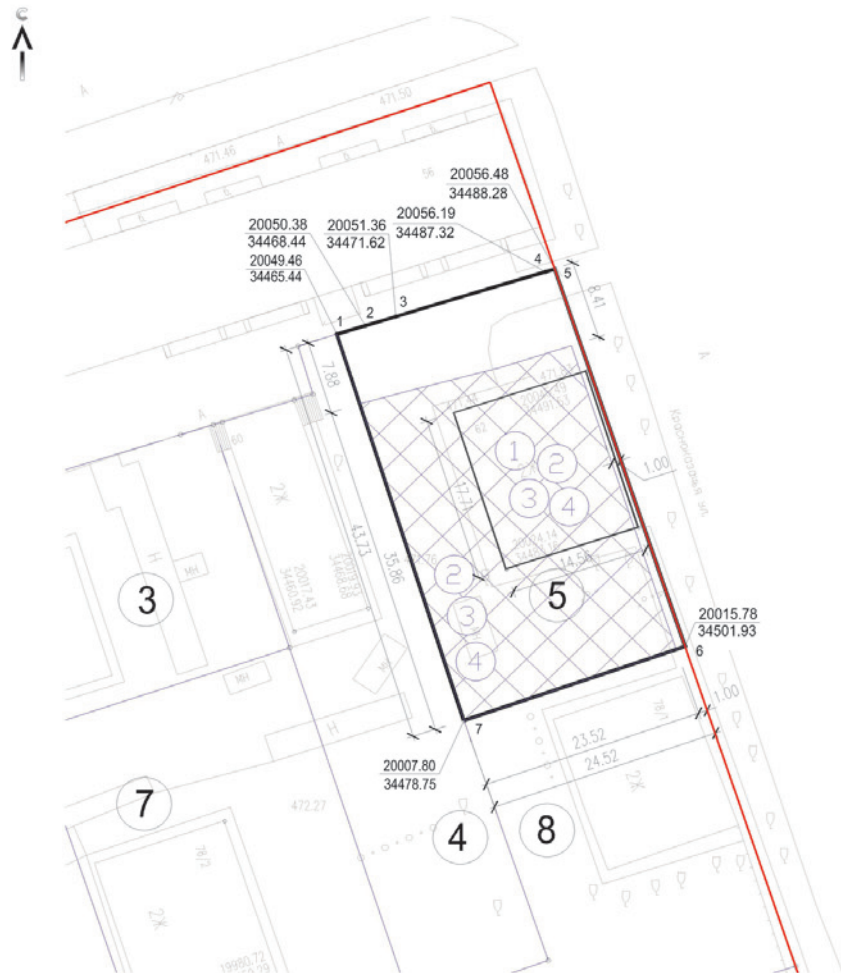
Иные показатели:  
 соблюдать градостроительные регламенты, перечисленные в приложении № 3 к настоящему градостроительному плану земельного участка  
 соблюдать особые условия использования земельного участка в охранных зонах электросетевого хозяйства в соответствии с Правилами установления охранных зон объектов электросетевого хозяйства и особых условий использования земельных участков, расположенных в границах таких зон, утвержденными постановлением Правительства Российской Федерации от 24.02.2009 г. № 160  
 соблюдать особые условия использования земельного участка и режим хозяйственной деятельности в охранный зоне сооружений связи вдоль подземных кабелей связи Российской Федерации, утвержденными Постановлением Правительства РФ от 09.06.1995г. № 578.  
 соблюдать особые условия использования земельного участка, расположенного в приаэродромной территории аэродрома в соответствии с Федеральными правилами использования воздушного пространства Российской Федерации, утвержденными Постановлением Правительства РФ от 11.03.2010г. № 138.

УСЛОВНЫЕ ОБОЗНАЧЕНИЯ

- Места допустимого размещения зданий, строений и сооружений
- Границы проектируемого земельного участка
- Границы смежных земельных участков
- Красная линия
- Номер земельного участка

				ГПЗУ		
				Приложение № 2 к приложению № 4 к приложению № 6 проекта планировки застроенной территории		
				Чертеж градостроительного плана земельного участка		
Изм.	Кол.уч.	Лист	№ док.	Подп.	Дата	
				Стадия	Лист	Листов
				1:500	1	1
ГИП	Маркова					ООО "Студия-Проект"
ГАП	Литвинов					
Выполнил	Жанаева					

ЧЕРТЕЖ ГРАДОСТРОИТЕЛЬНОГО ПЛАНА ЗЕМЕЛЬНОГО УЧАСТКА И ЛИНИЙ ГРАДОСТРОИТЕЛЬНОГО РЕГУЛИРОВАНИЯ



Площадь земельного участка 0,1049 га  
 Чертеж градостроительного плана земельного участка разработан на неотректированной топографической основе в масштабе 1:500.  
 Чертеж разработан ООО "Студия-Проект" 11.12.12 г.

ЭКСПЛИКАЦИЯ

№пп	Наименование	Примечание
1	Жилое	существующие
2	Жилое	проектируемые
3	Нежилое	проектируемые
4	Места допустимого размещения зданий, строений и сооружений	

Информация об ограничениях в использовании земельного участка (зоны охраны объектов культурного наследия, санитарно-защитные зоны и иные зоны)

Охранная зона электросетевого хозяйства  
 Охранная зона сооружений связи

Предельные (минимальные и (или) максимальные) размеры земельных участков и объекта капитального строительства, в том числе площадь

Кадастровый номер земельного участка	1. Длина м	2. Ширина м	3. Полоса отчуждения	4. Охранная зона	5. Площадь земельного участка	6. Номер объекта кап. стр.ва согласно чертежу градостр. плана	7. размер (м)		8. Площадь объекта кап. стрт-ва (га)
							макс.	мин.	
-	43,73	24,52	-	-	0,1049	1	17,71	14,56	0,0249
						2	35,86	23,52	0,0816
						3	35,86	23,52	0,0816

Предельное количество этажей - или предельная высота зданий, строений, сооружений 65 м.  
 Максимальный процент застройки в границах земельного участка 78 %

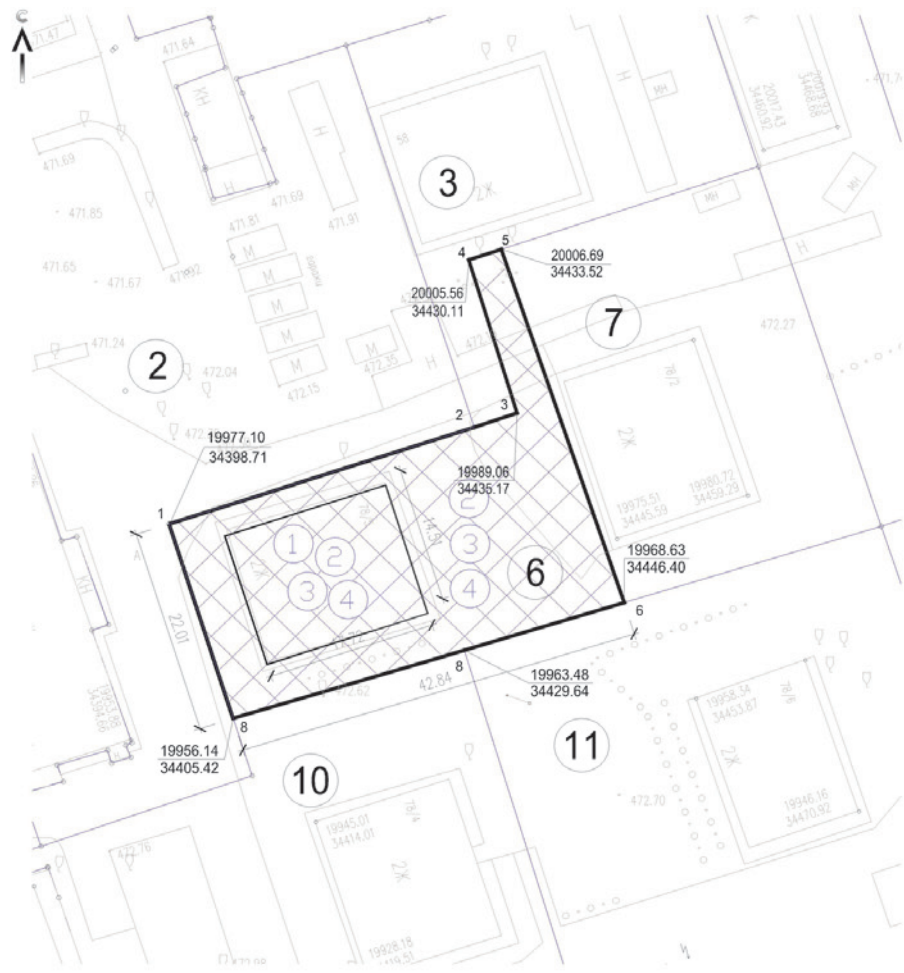
Иные показатели:  
 соблюдать градостроительные регламенты, перечисленные в приложении № 3 к настоящему градостроительному плану земельного участка  
 соблюдать особые условия использования земельного участка в охранных зонах электросетевого хозяйства в соответствии с Правилами установления охранных зон объектов электросетевого хозяйства и особых условий использования земельных участков, расположенных в границах таких зон, утвержденными постановлением Правительства Российской Федерации от 24.02.2009 г. № 160  
 соблюдать особые условия использования земельного участка и режим хозяйственной деятельности в охранных зонах сооружений связи вдоль подземных кабелей связи Российской Федерации, утвержденными Постановлением Правительства РФ от 09.06.1995г. № 578.

УСЛОВНЫЕ ОБОЗНАЧЕНИЯ

- Места допустимого размещения зданий, строений и сооружений
- Границы проектируемого земельного участка
- Границы смежных земельных участков
- Красная линия
- 6 - Номер земельного участка

ГПЗУ				
Приложение № 2 к приложению № 5 к приложению № 6 проекта планировки застроенной территории				
Чертеж градостроительного плана земельного участка				
Изм.	Кол.уч.	Лист	№док.	Подп.
				Дата
			Стадия	Лист
			1:500	1
			Листов	
			1	
ГИП	Маркова			
ГАП	Жуков			
Рук. гр.	Литвинов			
Выполнил	Жанаева			
			ООО "Студия Проект"	

ЧЕРТЕЖ ГРАДОСТРОИТЕЛЬНОГО ПЛАНА ЗЕМЕЛЬНОГО УЧАСТКА И ЛИНИЙ ГРАДОСТРОИТЕЛЬНОГО РЕГУЛИРОВАНИЯ



Площадь земельного участка 0,1024 га  
 Чертеж градостроительного плана земельного участка разработан на неотректированной топографической основе в масштабе 1:500.  
 Чертеж разработан ООО "Студия-Проект" 11.12.12 г.

ЭКСПЛИКАЦИЯ

№пп	Наименование	Примечание
1	Жилое	существующие
2	Жилое	проектируемые
3	Нежилое	проектируемые
4	Места допустимого размещения зданий, строений и сооружений	

Информация об ограничениях в использовании земельного участка (зоны охраны объектов культурного наследия, санитарно-защитные зоны и иные зоны)

Охранная зона электросетевого хозяйства  
 Охранная зона сооружений связи

Предельные (минимальные и (или) максимальные) размеры земельных участков и объекта капитального строительства, в том числе площадь

Кадастровый номер земельного участка	1. Длина м	2. Ширина м	3. Полоса отчуждения	4. Охранная зона	5. Площадь земельного участка	6. Номер объекта кап. стр.ва согласно чертежу градостр. плана	7. размер (м)		8. Площадь объекта кап. стрт-ва (га)
							макс.	мин.	
-	42,84	22,01	-	-	0,1024	1	17,72	14,51	0,0257
						2	42,84	22,01	0,1024
						3	42,84	22,01	0,1024

Предельное количество этажей - или предельная высота зданий, строений, сооружений 65 м.  
 Максимальный процент застройки в границах земельного участка 100 %

Иные показатели:  
 соблюдать градостроительные регламенты, перечисленные в приложении № 3 к настоящему градостроительному плану земельного участка  
 соблюдать особые условия использования земельного участка в охранных зонах электросетевого хозяйства в соответствии с Правилами установления охранных зон объектов электросетевого хозяйства и особых условий использования земельных участков, расположенных в границах таких зон, утвержденными постановлением Правительства Российской Федерации от 24.02.2009 г. № 160  
 соблюдать особые условия использования земельного участка и режим хозяйственной деятельности в охранных зонах сооружений связи вдоль подземных кабелей связи Российской Федерации, утвержденными Постановлением Правительства РФ от 09.06.1995г. № 578.

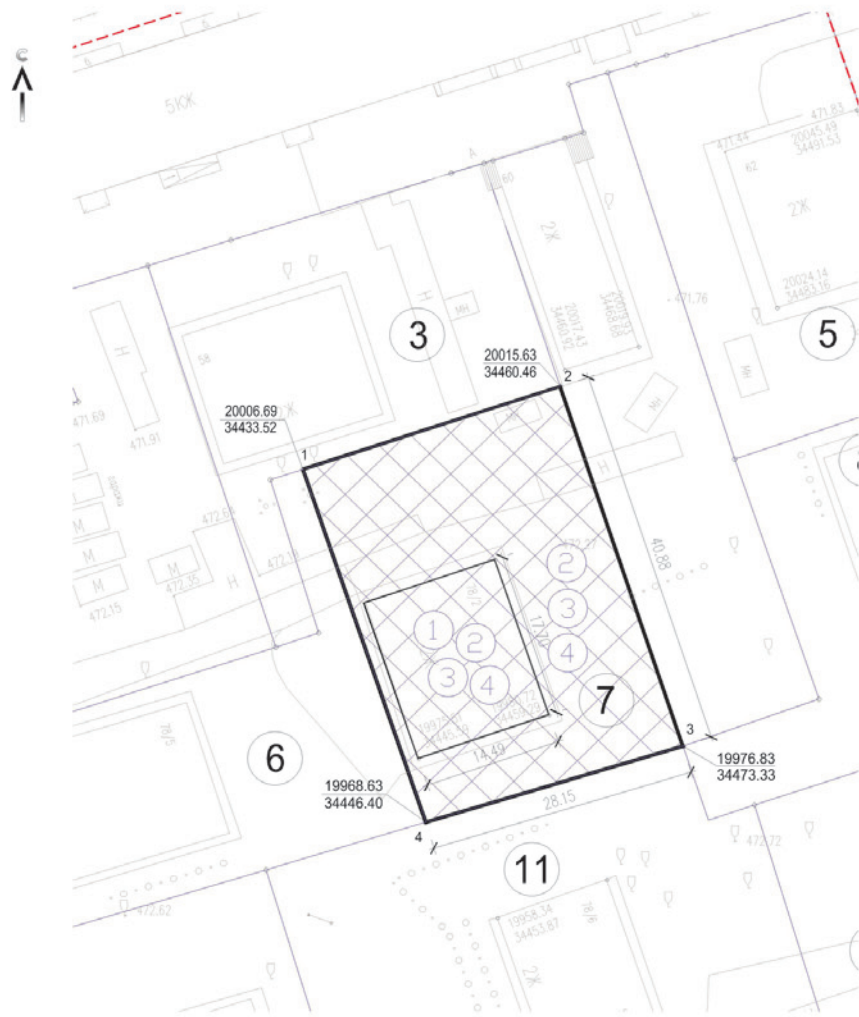
УСЛОВНЫЕ ОБОЗНАЧЕНИЯ

- Места допустимого размещения зданий, строений и сооружений
- Границы проектируемого земельного участка
- Границы смежных земельных участков
- Красная линия
- 6 - Номер земельного участка

ГПЗУ				
Приложение № 2 к приложению № 6 к приложению № 6 проекта планировки застроенной территории				
Чертеж градостроительного плана земельного участка				
Изм.	Кол.уч.	Лист	№док.	Подп.
				Дата
			Стадия	Лист
			1:500	1
			Листов	
			1	
ГИП	Маркова			
ГАП	Жуков			
Рук. гр.	Литвинов			
Выполнил	Жанаева			
			ООО "Студия Проект"	



ЧЕРТЕЖ ГРАДОСТРОИТЕЛЬНОГО ПЛАНА ЗЕМЕЛЬНОГО УЧАСТКА И ЛИНИЙ ГРАДОСТРОИТЕЛЬНОГО РЕГУЛИРОВАНИЯ



Площадь земельного участка 0,1145 га  
 Чертеж градостроительного плана земельного участка разработан на неотректированной топографической основе в масштабе 1:500.  
 Чертеж разработан ООО "Студия-Проект" 11.12.12 г.

ЭКСПЛИКАЦИЯ

№пп	Наименование	Примечание
1	Жилое	существующие
2	Жилое	проектируемые
3	Нежилое	проектируемые
4	Места допустимого размещения зданий, строений и сооружений	

Информация об ограничениях в использовании земельного участка (зоны охраны объектов культурного наследия, санитарно-защитные зоны и иные зоны)

Охранная зона электросетевого хозяйства  
 Охранная зона сооружений связи

Предельные (минимальные и (или) максимальные) размеры земельных участков и объекта капитального строительства, в том числе площадь

Кадастровый номер земельного участка	1. Длина м	2. Ширина м	3. Полоса отчуждения	4. Охранные зоны	5. Площадь земельного участка	6. Номер объекта кап. стр-ва согласно чертежу градостр. плана	7. размер (м)		8. Площадь объекта кап. стр-ва (га)
							макс.	мин.	
-	40,88	28,15	-	-	0,1145	1	17,70	14,49	0,0249
						2	40,88	28,15	0,1145
						3	40,88	28,15	0,1145

Предельное количество этажей - или предельная высота зданий, строений, сооружений 65 м.  
 Максимальный процент застройки в границах земельного участка 100 %

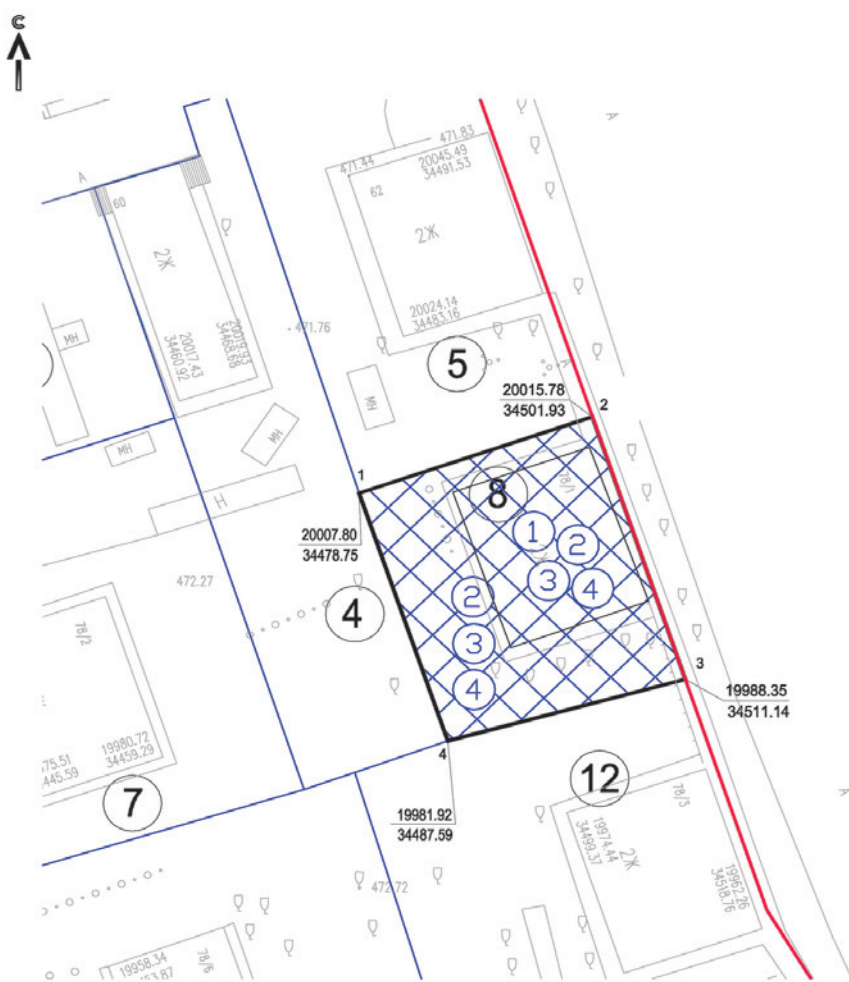
Иные показатели:  
 соблюдать градостроительные регламенты, перечисленные в приложении № 3 к настоящему градостроительному плану земельного участка  
 соблюдать особые условия использования земельного участка в охранных зонах электросетевого хозяйства в соответствии с Правилами установления охранных зон объектов электросетевого хозяйства и особых условий использования земельных участков, расположенных в границах таких зон, утвержденными постановлением Правительства Российской Федерации от 24.02.2009 г. № 160  
 соблюдать особые условия использования земельного участка и режим хозяйственной деятельности в охранной зоне сооружений связи вдоль подземных кабелей связи Российской Федерации, утвержденными Постановлением Правительства РФ от 09.06.1995г. № 578.

УСЛОВНЫЕ ОБОЗНАЧЕНИЯ

- Места допустимого размещения зданий, строений и сооружений
- Границы проектируемого земельного участка
- Границы смежных земельных участков
- Красная линия
- Номер земельного участка

ГПЗУ				
Приложение № 2 к приложению № 7 к приложению № 6 проекта планировки застроенной территории				
Чертеж градостроительного плана земельного участка				
Изм.	Кол.уч.	Лист	№ док.	Подп.
				Дата
		Стадия	Лист	Листов
		1:500	1	1
ГИП	Маркова			
ГАП	Жуков			
Рук. гр.	Литвинов			
Выполнил	Жанаева			
ООО "Студия Проект"				

ЧЕРТЕЖ ГРАДОСТРОИТЕЛЬНОГО ПЛАНА ЗЕМЕЛЬНОГО УЧАСТКА И ЛИНИЙ ГРАДОСТРОИТЕЛЬНОГО РЕГУЛИРОВАНИЯ



Площадь земельного участка 0,0688 га  
 Чертеж градостроительного плана земельного участка разработан на неотректированной топографической основе в масштабе 1:500.  
 Чертеж разработан ООО "Студия-Проект" 25.12.13 г.

ЭКСПЛИКАЦИЯ

№пп	Наименование	Примечание
1	Жилое	существующие
2	Жилое	проектируемые
3	Нежилое	проектируемые
4	Места допустимого размещения зданий, строений и сооружений	

Информация об ограничениях в использовании земельного участка (зоны охраны объектов культурного наследия, санитарно-защитные зоны и иные зоны)

Охранная зона электросетевого хозяйства  
 Охранная зона сооружений связи

Предельные (минимальные и (или) максимальные) размеры земельных участков и объекта капитального строительства, в том числе площадь

Кадастровый номер земельного участка	1. Длина м	2. Ширина м	3. Полоса отчуждения	4. Охранные зоны	5. Площадь земельного участка	6. Номер объекта кап. стр-ва согласно чертежу градостр. плана	7. размер (м)		8. Площадь объекта кап. стр-ва (га)
							макс.	мин.	
-	28,94	24,37	-	-	0,0688	1	17,14	14,52	0,0248
						2	28,94	24,37	0,0688
						3	28,94	24,37	0,0688

Предельное количество этажей - или предельная высота зданий, строений, сооружений 65 м.  
 Максимальный процент застройки в границах земельного участка 100 %

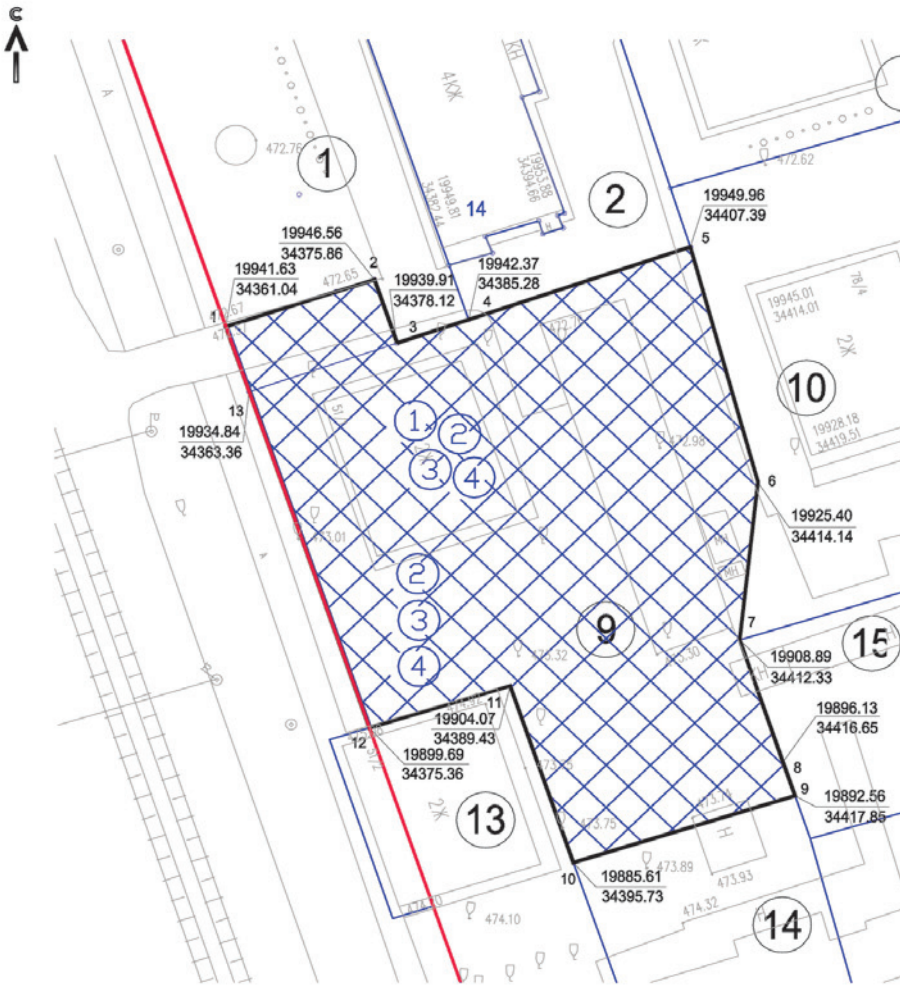
Иные показатели:  
 соблюдать градостроительные регламенты, перечисленные в приложении № 3 к настоящему градостроительному плану земельного участка  
 соблюдать особые условия использования земельного участка в охранных зонах электросетевого хозяйства в соответствии с Правилами установления охранных зон объектов электросетевого хозяйства и особых условий использования земельных участков, расположенных в границах таких зон, утвержденными постановлением Правительства Российской Федерации от 24.02.2009 г. № 160  
 соблюдать особые условия использования земельного участка и режим хозяйственной деятельности в охранной зоне сооружений связи вдоль подземных кабелей связи Российской Федерации, утвержденными Постановлением Правительства РФ от 09.06.1995г. № 578.  
 соблюдать особые условия использования земельного участка, расположенного в приаэродромной территории аэродрома в соответствии с Федеральными правилами использования воздушного пространства Российской Федерации, утвержденными Постановлением Правительства РФ от 11.03.2010г. № 138.

УСЛОВНЫЕ ОБОЗНАЧЕНИЯ

- Места допустимого размещения зданий, строений и сооружений
- Границы проектируемого земельного участка
- Границы смежных земельных участков
- Красная линия
- Номер земельного участка

ГПЗУ				
Приложение № 2 к приложению № 8 к приложению № 6 проекта планировки застроенной территории				
Чертеж градостроительного плана земельного участка				
Изм.	Кол.уч.	Лист	№ док.	Подп.
				Дата
		Стадия	Лист	Листов
		1:500	1	1
ГИП	Маркова			
ГАП	Литвинов			
Выполнил	Жанаева			
ООО "Студия Проект"				

ЧЕРТЕЖ ГРАДОСТРОИТЕЛЬНОГО ПЛАНА ЗЕМЕЛЬНОГО УЧАСТКА И ЛИНИЙ ГРАДОСТРОИТЕЛЬНОГО РЕГУЛИРОВАНИЯ



Площадь земельного участка 0,2245 га  
 Чертеж градостроительного плана земельного участка разработан на неоткорректированной топографической основе в масштабе 1:500.  
 Чертеж разработан ООО "Студия-Проект" 25.12.13 г.

ЭКСПЛИКАЦИЯ

№пп	Наименование	Примечание
1	Жилое	существующие
2	Жилое	проектируемые
3	Нежилое	проектируемые
4	Места допустимого размещения зданий, строений и сооружений	

Информация об ограничениях в использовании земельного участка (зоны охраны объектов культурного наследия, санитарно-защитные зоны и иные зоны)

Охранная зона электросетевого хозяйства  
 Охранная зона сооружений связи

Предельные (минимальные и (или) максимальные) размеры земельных участков и объекта капитального строительства, в том числе площадь

Кадастровый номер земельного участка	1. Длина м	2. Ширина м	3. Полоса отчуждения	4. Охранные зоны	5. Площадь земельного участка	6. Номер объекта кап. стр.ва согласно чертежу градостр. плана	7. размер (м)		8. Площадь объекта кап. стрт-ва (га)
							макс.	мин.	
-	64.11	46.55	-	-	0,2245	1	16.93	14.59	0,0247
						2	64.11	23.19	0,2245
						3	64.11	23.19	0,2245

Предельное количество этажей - или предельная высота зданий, строений, сооружений 65 м.  
 Максимальный процент застройки в границах земельного участка 100 %

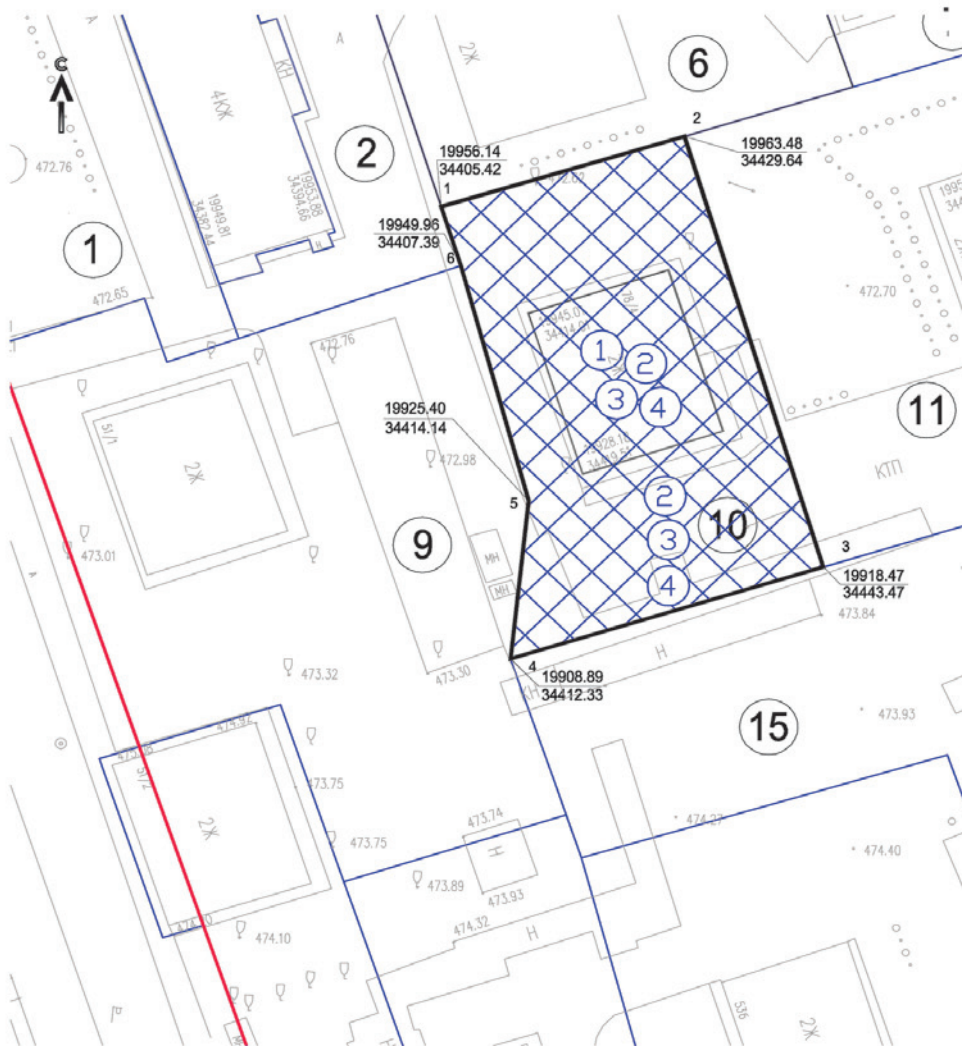
Иные показатели:  
 соблюдать градостроительные регламенты, перечисленные в приложении № 3 к настоящему градостроительному плану земельного участка  
 соблюдать особые условия использования земельного участка в охранных зонах электросетевого хозяйства в соответствии с Правилами установления охранных зон объектов электросетевого хозяйства и особых условий использования земельных участков, расположенных в границах таких зон, утвержденными постановлением Правительства Российской Федерации от 24.02.2009 г. № 160  
 соблюдать особые условия использования земельного участка и режим хозяйственной деятельности в охранной зоне сооружений связи вдоль подземных кабелей связи Российской Федерации, утвержденными Постановлением Правительства РФ от 09.06.1995г. № 578.  
 соблюдать особые условия использования земельного участка, расположенного в приаэродромной территории аэродрома в соответствии с Федеральными правилами использования воздушного пространства Российской Федерации, утвержденными Постановлением Правительства РФ от 11.03.2010г. № 138.

УСЛОВНЫЕ ОБОЗНАЧЕНИЯ

- Места допустимого размещения зданий, строений и сооружений
- Границы проектируемого земельного участка
- Границы смежных земельных участков
- Красная линия
- Номер земельного участка

ГПЗУ					
Приложение № 2 к приложению № 9 к приложению № 6 проекта планировки застроенной территории					
Чертеж градостроительного плана земельного участка					
Изм.	Коп.уч.	Лист	№док.	Подп.	Дата
		Стадия	Лист	Листов	
		1:500	1	1	
ГИП	Маркова				
ГАП	Литвинов				
Выполнил	Жанаева				

ЧЕРТЕЖ ГРАДОСТРОИТЕЛЬНОГО ПЛАНА ЗЕМЕЛЬНОГО УЧАСТКА И ЛИНИЙ ГРАДОСТРОИТЕЛЬНОГО РЕГУЛИРОВАНИЯ



Площадь земельного участка 0,1261 га  
 Чертеж градостроительного плана земельного участка разработан на неоткорректированной топографической основе в масштабе 1:500.  
 Чертеж разработан ООО "Студия-Проект" 25.12.13 г.

ЭКСПЛИКАЦИЯ

№пп	Наименование	Примечание
1	Жилое	существующие
2	Жилое	проектируемые
3	Нежилое	проектируемые
4	Места допустимого размещения зданий, строений и сооружений	

Информация об ограничениях в использовании земельного участка (зоны охраны объектов культурного наследия, санитарно-защитные зоны и иные зоны)

Охранная зона электросетевого хозяйства  
 Охранная зона сооружений связи

Предельные (минимальные и (или) максимальные) размеры земельных участков и объекта капитального строительства, в том числе площадь

Кадастровый номер земельного участка	1. Длина м	2. Ширина м	3. Полоса отчуждения	4. Охранные зоны	5. Площадь земельного участка	6. Номер объекта кап. стр.ва согласно чертежу градостр. плана	7. размер (м)		8. Площадь объекта кап. стрт-ва (га)
							макс.	мин.	
-	47.10	25.24	-	-	0,1261	1	14.88	17.67	0,0260
						2	47.10	25.24	0,1261
						3	47.10	25.24	0,1261

Предельное количество этажей - или предельная высота зданий, строений, сооружений 65 м.  
 Максимальный процент застройки в границах земельного участка 100 %

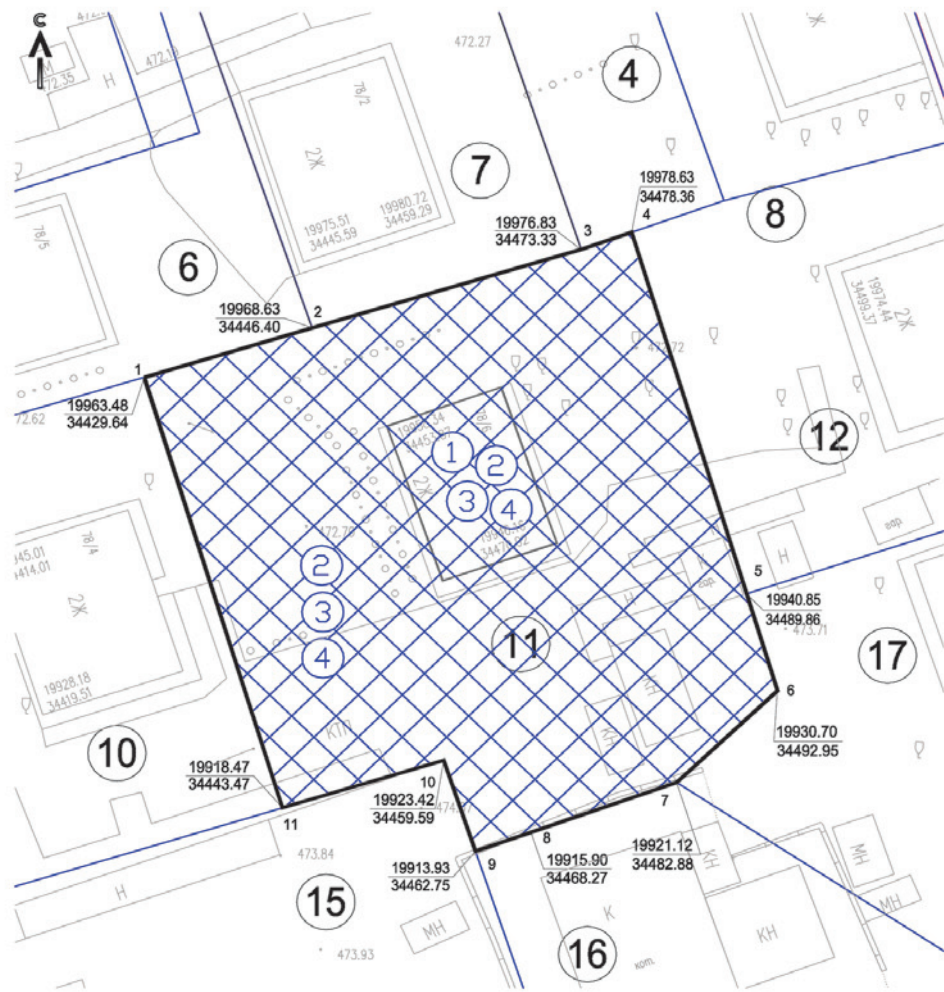
Иные показатели:  
 соблюдать градостроительные регламенты, перечисленные в приложении № 3 к настоящему градостроительному плану земельного участка  
 соблюдать особые условия использования земельного участка в охранных зонах электросетевого хозяйства в соответствии с Правилами установления охранных зон объектов электросетевого хозяйства и особых условий использования земельных участков, расположенных в границах таких зон, утвержденными постановлением Правительства Российской Федерации от 24.02.2009 г. № 160  
 соблюдать особые условия использования земельного участка и режим хозяйственной деятельности в охранной зоне сооружений связи вдоль подземных кабелей связи Российской Федерации, утвержденными Постановлением Правительства РФ от 09.06.1995г. № 578.  
 соблюдать особые условия использования земельного участка, расположенного в приаэродромной территории аэродрома в соответствии с Федеральными правилами использования воздушного пространства Российской Федерации, утвержденными Постановлением Правительства РФ от 11.03.2010г. № 138.

УСЛОВНЫЕ ОБОЗНАЧЕНИЯ

- Места допустимого размещения зданий, строений и сооружений
- Границы проектируемого земельного участка
- Границы смежных земельных участков
- Красная линия
- Номер земельного участка

ГПЗУ					
Приложение № 2 к приложению № 10 к приложению № 6 проекта планировки застроенной территории					
Чертеж градостроительного плана земельного участка					
Изм.	Коп.уч.	Лист	№док.	Подп.	Дата
		Стадия	Лист	Листов	
		1:500	1	1	
ГИП	Маркова				
ГАП	Литвинов				
Выполнил	Жанаева				

ЧЕРТЕЖ ГРАДОСТРОИТЕЛЬНОГО ПЛАНА ЗЕМЕЛЬНОГО УЧАСТКА И ЛИНИЙ ГРАДОСТРОИТЕЛЬНОГО РЕГУЛИРОВАНИЯ



Площадь земельного участка 0,2677 га  
 Чертеж градостроительного плана земельного участка разработан на неотректированной топографической основе в масштабе 1:500.  
 Чертеж разработан ООО "Студия-Проект" 25.12.13 г.

ЭКСПЛИКАЦИЯ

№пп	Наименование	Примечание
1	Жилое	существующие
2	Жилое	проектируемые
3	Нежилое	проектируемые
4	Места допустимого размещения зданий, строений и сооружений	

Информация об ограничениях в использовании земельного участка (зоны охраны объектов культурного наследия, санитарно-защитные зоны и иные зоны)

Охранная зона электросетевого хозяйства  
 Охранная зона сооружений связи

Предельные (минимальные и (или) максимальные) размеры земельных участков и объекта капитального строительства, в том числе площадь

Кадастровый номер земельного участка	1. Длина м	2. Ширина м	3. Полоса отчуждения	4. Охранные зоны	5. Площадь земельного участка	6. Номер объекта кап. стр.ва согласно чертежу градостр. плана	7. размер (м)		8. Площадь объекта кап. стрт-ва (га)
							макс.	мин.	
-	57.09	51.02	-	-	0,2677	1	17,24	12,10	0,0208
						2	57,09	16,86	0,2677
						3	57,09	16,86	0,2677

Предельное количество этажей - или предельная высота зданий, строений, сооружений 65 м.  
 Максимальный процент застройки в границах земельного участка 100 %

Иные показатели:

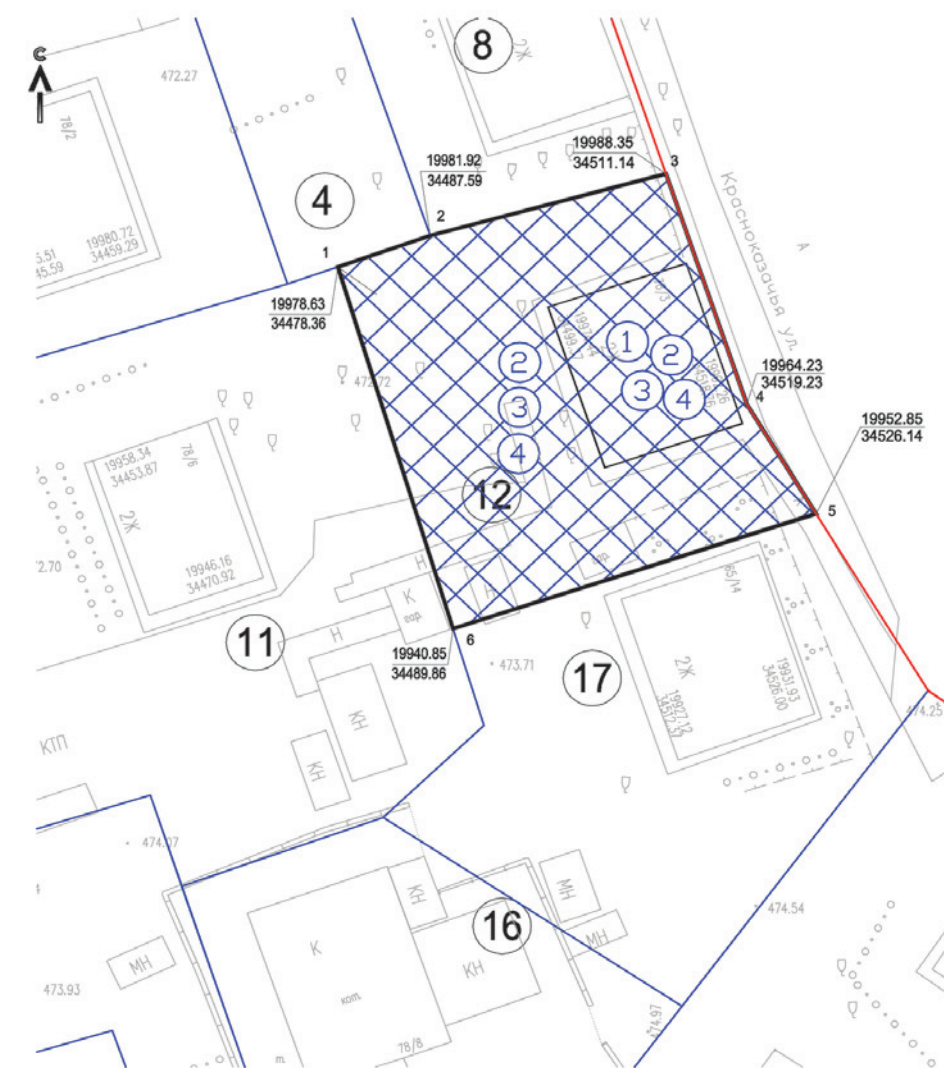
соблюдать градостроительные регламенты, перечисленные в приложении № 3 к настоящему градостроительному плану земельного участка  
 соблюдать особые условия использования земельного участка в охранных зонах электросетевого хозяйства в соответствии с Правилами установления охранных зон объектов электросетевого хозяйства и особых условий использования земельных участков, расположенных в границах таких зон, утвержденными постановлением Правительства Российской Федерации от 24.02.2009 г. № 160  
 соблюдать особые условия использования земельного участка и режим хозяйственной деятельности в охранной зоне сооружений связи вдоль подземных кабелей связи Российской Федерации, утвержденными Постановлением Правительства РФ от 09.06.1995г. № 578.  
 соблюдать особые условия использования земельного участка, расположенного в приаэродромной территории аэродрома в соответствии с Федеральными правилами использования воздушного пространства Российской Федерации, утвержденными Постановлением Правительства РФ от 11.03.2010г. № 138.

УСЛОВНЫЕ ОБОЗНАЧЕНИЯ

- Места допустимого размещения зданий, строений и сооружений
- Границы проектируемого земельного участка
- Границы смежных земельных участков
- Красная линия
- Номер земельного участка

ГПЗУ					
Приложение № 2 к приложению № 11 к приложению № 6 проекта планировки застроенной территории					
Чертеж градостроительного плана земельного участка					
Изм.	Коп.уч.	Лист	№док.	Подп.	Дата
			Стадия	Лист	Листов
			1:500	1	1
ГИП	Маркова				
ГАП	Литвинов				
Выполнил	Жанаева				
ООО "Студия-Проект"					

ЧЕРТЕЖ ГРАДОСТРОИТЕЛЬНОГО ПЛАНА ЗЕМЕЛЬНОГО УЧАСТКА И ЛИНИЙ ГРАДОСТРОИТЕЛЬНОГО РЕГУЛИРОВАНИЯ



Площадь земельного участка 0,1381 га  
 Чертеж градостроительного плана земельного участка разработан на неотректированной топографической основе в масштабе 1:500.  
 Чертеж разработан ООО "Студия-Проект" 25.12.13 г.

ЭКСПЛИКАЦИЯ

№пп	Наименование	Примечание
1	Жилое	существующие
2	Жилое	проектируемые
3	Нежилое	проектируемые
4	Места допустимого размещения зданий, строений и сооружений	

Информация об ограничениях в использовании земельного участка (зоны охраны объектов культурного наследия, санитарно-защитные зоны и иные зоны)

Охранная зона электросетевого хозяйства  
 Охранная зона сооружений связи

Предельные (минимальные и (или) максимальные) размеры земельных участков и объекта капитального строительства, в том числе площадь

Кадастровый номер земельного участка	1. Длина м	2. Ширина м	3. Полоса отчуждения	4. Охранные зоны	5. Площадь земельного участка	6. Номер объекта кап. стр.ва согласно чертежу градостр. плана	7. размер (м)		8. Площадь объекта кап. стрт-ва (га)
							макс.	мин.	
-	38,42	34,30	-	-	0,1381	1	17,70	14,48	0,0256
						2	38,42	34,30	0,1381
						3	38,42	34,30	0,1381

Предельное количество этажей - или предельная высота зданий, строений, сооружений 65 м.  
 Максимальный процент застройки в границах земельного участка 100 %

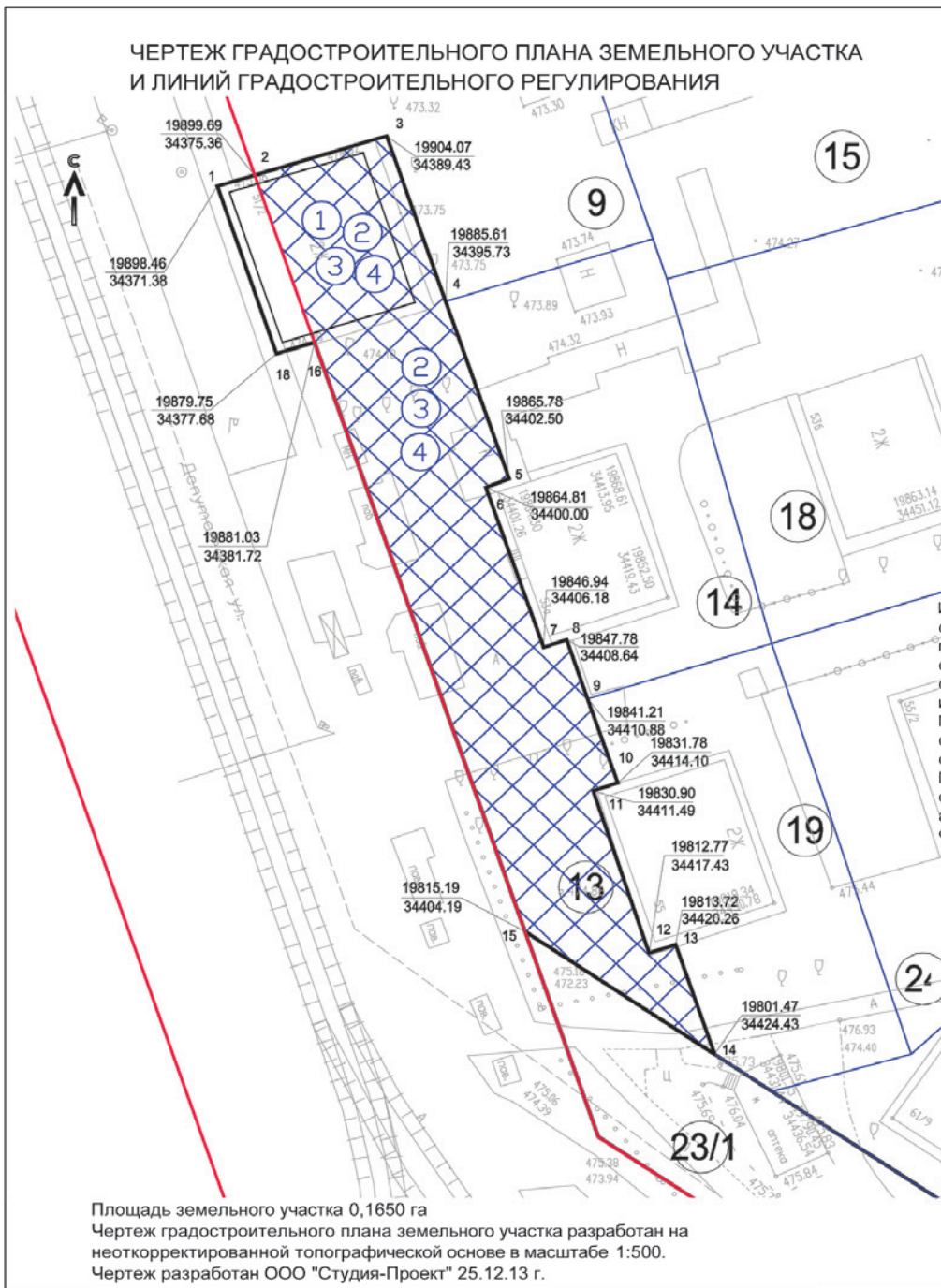
Иные показатели:

соблюдать градостроительные регламенты, перечисленные в приложении № 3 к настоящему градостроительному плану земельного участка  
 соблюдать особые условия использования земельного участка в охранных зонах электросетевого хозяйства в соответствии с Правилами установления охранных зон объектов электросетевого хозяйства и особых условий использования земельных участков, расположенных в границах таких зон, утвержденными постановлением Правительства Российской Федерации от 24.02.2009 г. № 160  
 соблюдать особые условия использования земельного участка и режим хозяйственной деятельности в охранной зоне сооружений связи вдоль подземных кабелей связи Российской Федерации, утвержденными Постановлением Правительства РФ от 09.06.1995г. № 578.  
 соблюдать особые условия использования земельного участка, расположенного в приаэродромной территории аэродрома в соответствии с Федеральными правилами использования воздушного пространства Российской Федерации, утвержденными Постановлением Правительства РФ от 11.03.2010г. № 138.

УСЛОВНЫЕ ОБОЗНАЧЕНИЯ

- Места допустимого размещения зданий, строений и сооружений
- Границы проектируемого земельного участка
- Границы смежных земельных участков
- Красная линия
- Номер земельного участка

ГПЗУ					
Приложение № 2 к приложению № 12 к приложению № 6 проекта планировки застроенной территории					
Чертеж градостроительного плана земельного участка					
Изм.	Коп.уч.	Лист	№док.	Подп.	Дата
			Стадия	Лист	Листов
			1:500	1	1
ГИП	Маркова				
ГАП	Литвинов				
Выполнил	Жанаева				
ООО "Студия-Проект"					



ЭКСПЛИКАЦИЯ

№пп	Наименование	Примечание
1	Жилое	существующие
2	Жилое	проектируемые
3	Нежилое	проектируемые
4	Места допустимого размещения зданий, строений и сооружений	

Информация об ограничениях в использовании земельного участка (зоны охраны объектов культурного наследия, санитарно-защитные зоны и иные зоны)

Охранная зона электросетевого хозяйства  
Охранная зона сооружений связи

Предельные (минимальные и (или) максимальные) размеры земельных участков и объекта капитального строительства, в том числе площадь

Кадастровый номер земельного участка	1. Длина м	2. Ширина м	3. Полоса отчуждения	4. Охранные зоны	5. Площадь земельного участка	6. Номер объекта кап. стр.ва согласно чертежу градостр. плана	7. размер (м)		8. Площадь объекта кап. стрт-ва (га)
							макс.	мин.	
-	117,47	18,90	-	-	0,1650	1	17,67	14,82	0,0263
-	117,47	13,74	-	-	-	2	11,47	13,74	0,1449
-	117,47	13,74	-	-	-	3	11,47	13,74	0,1449

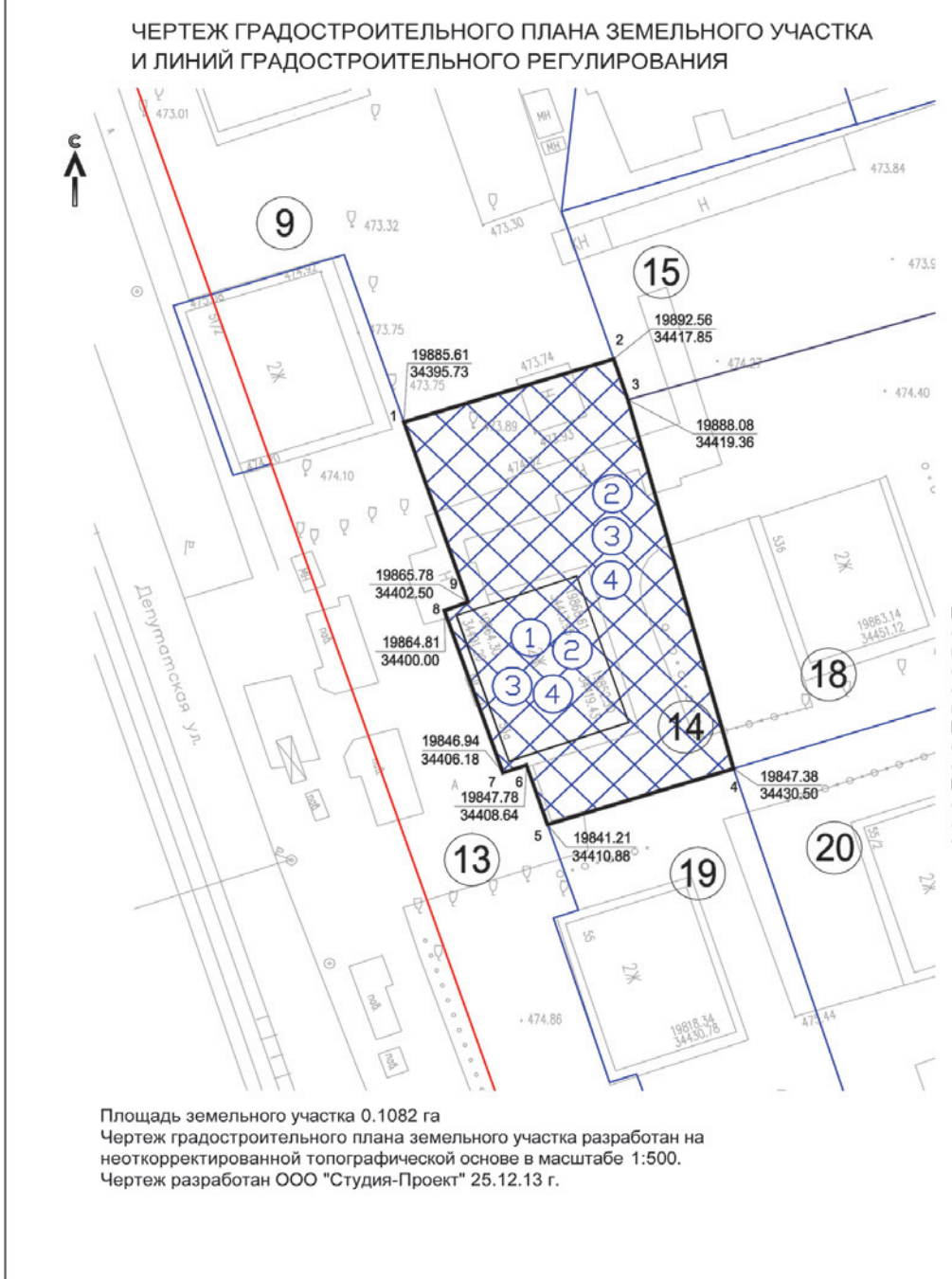
Предельное количество этажей - или предельная высота зданий, строений, сооружений 65 м.  
Максимальный процент застройки в границах земельного участка 88 %

Иные показатели:  
соблюдать градостроительные регламенты, перечисленные в приложении № 3 к настоящему градостроительному плану земельного участка  
соблюдать особые условия использования земельного участка в охранных зонах электросетевого хозяйства в соответствии с Правилами установления охранных зон объектов электросетевого хозяйства и особых условий использования земельных участков, расположенных в границах таких зон, утвержденными постановлением Правительства Российской Федерации от 24.02.2009 г. № 160  
соблюдать особые условия использования земельного участка и режим хозяйственной деятельности в охранной зоне сооружений связи вдоль подземных кабелей связи Российской Федерации, утвержденными Постановлением Правительства РФ от 09.06.1995г. № 578.  
соблюдать особые условия использования земельного участка, расположенного в приаэродромной территории аэродрома в соответствии с Федеральными правилами использования воздушного пространства Российской Федерации, утвержденными Постановлением Правительства РФ от 11.03.2010г. № 138.

УСЛОВНЫЕ ОБОЗНАЧЕНИЯ

- Места допустимого размещения зданий, строений и сооружений
- Границы проектируемого земельного участка
- Границы смежных земельных участков
- Красная линия
- Номер земельного участка

ГПЗУ						ГПЗУ		
Приложение № 2 к приложению № 13 к приложению № 6 проекта планировки застроенной территории						Чертеж градостроительного плана земельного участка		
Изм.	Коп.уч.	Лист	№док.	Подп.	Дата	Стадия	Лист	Листов
						1:500	1	1
ГИП	Маркова					ООО "Студия-Проект"		
ГАП	Литвинов							
Выполнил	Жанаева							



ЭКСПЛИКАЦИЯ

№пп	Наименование	Примечание
1	Жилое	существующие
2	Жилое	проектируемые
3	Нежилое	проектируемые
4	Места допустимого размещения зданий, строений и сооружений	

Информация об ограничениях в использовании земельного участка (зоны охраны объектов культурного наследия, санитарно-защитные зоны и иные зоны)

Охранная зона электросетевого хозяйства  
Охранная зона сооружений связи

Предельные (минимальные и (или) максимальные) размеры земельных участков и объекта капитального строительства, в том числе площадь

Кадастровый номер земельного участка	1. Длина м	2. Ширина м	3. Полоса отчуждения	4. Охранные зоны	5. Площадь земельного участка	6. Номер объекта кап. стр.ва согласно чертежу градостр. плана	7. размер (м)		8. Площадь объекта кап. стрт-ва (га)
							макс.	мин.	
-	46,90	24,82	-	-	0,1082	1	17,02	13,40	0,0228
-	46,90	20,56	-	-	-	2	46,90	20,56	0,1082
-	46,90	20,56	-	-	-	3	46,90	20,56	0,1082

Предельное количество этажей - или предельная высота зданий, строений, сооружений 65 м.  
Максимальный процент застройки в границах земельного участка 100 %

Иные показатели:  
соблюдать градостроительные регламенты, перечисленные в приложении № 3 к настоящему градостроительному плану земельного участка  
соблюдать особые условия использования земельного участка в охранных зонах электросетевого хозяйства в соответствии с Правилами установления охранных зон объектов электросетевого хозяйства и особых условий использования земельных участков, расположенных в границах таких зон, утвержденными постановлением Правительства Российской Федерации от 24.02.2009 г. № 160  
соблюдать особые условия использования земельного участка и режим хозяйственной деятельности в охранной зоне сооружений связи вдоль подземных кабелей связи Российской Федерации, утвержденными Постановлением Правительства РФ от 09.06.1995г. № 578.  
соблюдать особые условия использования земельного участка, расположенного в приаэродромной территории аэродрома в соответствии с Федеральными правилами использования воздушного пространства Российской Федерации, утвержденными Постановлением Правительства РФ от 11.03.2010г. № 138.

УСЛОВНЫЕ ОБОЗНАЧЕНИЯ

- Места допустимого размещения зданий, строений и сооружений
- Границы проектируемого земельного участка
- Границы смежных земельных участков
- Красная линия
- Номер земельного участка

ГПЗУ						ГПЗУ		
Приложение № 2 к приложению № 14 к приложению № 6 проекта планировки застроенной территории						Чертеж градостроительного плана земельного участка		
Изм.	Коп.уч.	Лист	№док.	Подп.	Дата	Стадия	Лист	Листов
						1:500	1	1
ГИП	Маркова					ООО "Студия-Проект"		
ГАП	Литвинов							
Выполнил	Жанаева							



ЧЕРТЕЖ ГРАДОСТРОИТЕЛЬНОГО ПЛАНА ЗЕМЕЛЬНОГО УЧАСТКА И ЛИНИЙ ГРАДОСТРОИТЕЛЬНОГО РЕГУЛИРОВАНИЯ



Площадь земельного участка 0.1287 га  
 Чертеж градостроительного плана земельного участка разработан на неотректированной топографической основе в масштабе 1:500.  
 Чертеж разработан ООО "Студия-Проект" 11.12.12 г.

ЭКСПЛИКАЦИЯ

№пп	Наименование	Примечание
2	Жилое	проектируемые
3	Нежилое	проектируемые
4	Места допустимого размещения зданий, строений и сооружений	

Информация об ограничениях в использовании земельного участка (зоны охраны объектов культурного наследия, санитарно-защитные зоны и иные зоны)

Охранная зона электросетевого хозяйства  
 Охранная зона сооружений связи

Предельные (минимальные и (или) максимальные) размеры земельных участков и объектов капитального строительства, в том числе площадь

Кадастровый номер земельного участка	1. Длина м	2. Ширина м	3. Полоса отчуждения	4. Охранные зоны	5. Площадь земельного участка	6. Номер объекта кап. стр.ва согласно чертежу градостр. плана	7. размер (м)		8. Площадь объекта кап. стрт-ва (га)
							макс.	мин.	
38:36:000022:857	49.43	39.19	-	-	0.1287	1	-	-	-
						2	49.43	10.97	0.1287
						3	49.43	10.97	0.1287

Предельное количество этажей - или предельная высота зданий, строений, сооружений 65 м.  
 Максимальный процент застройки в границах земельного участка 100 %

Иные показатели:

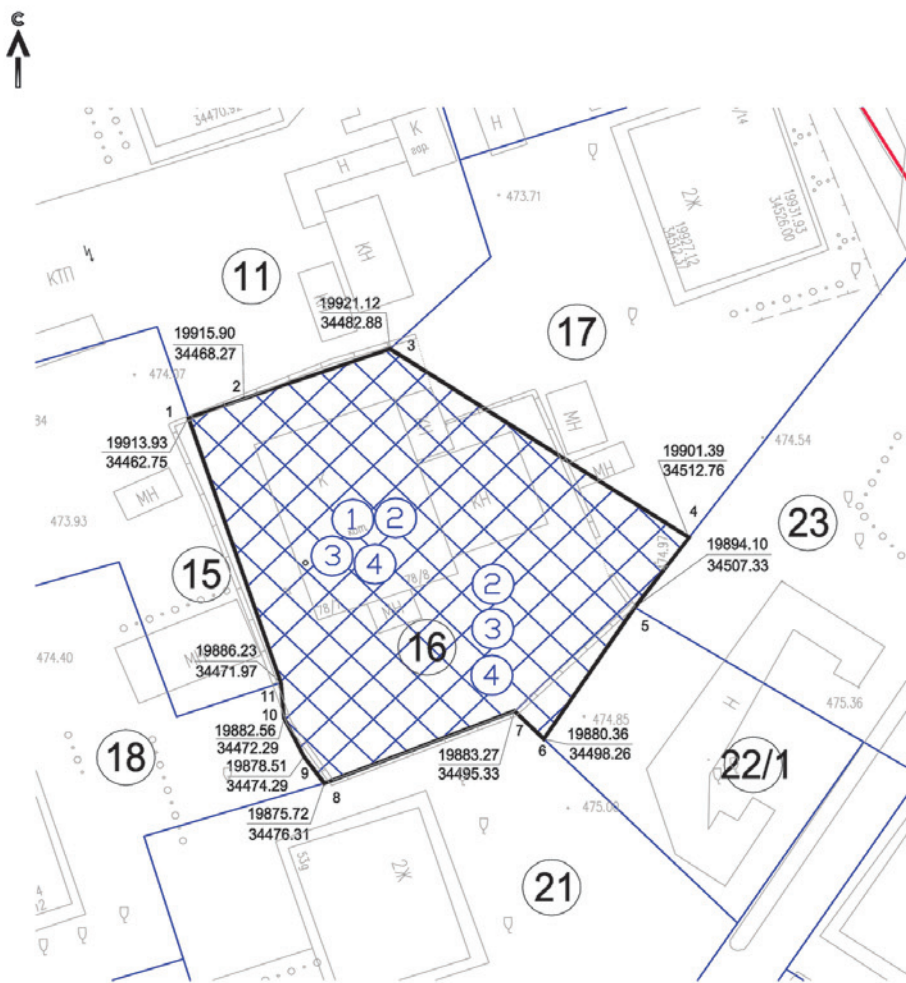
соблюдать градостроительные регламенты, перечисленные в приложении № 3 к настоящему градостроительному плану земельного участка  
 соблюдать особые условия использования земельного участка в охранных зонах электросетевого хозяйства в соответствии с Правилами установления охранных зон объектов электросетевого хозяйства и особых условий использования земельных участков, расположенных в границах таких зон, утвержденными постановлением Правительства Российской Федерации от 24.02.2009 г. № 160  
 соблюдать особые условия использования земельного участка и режим хозяйственной деятельности в охранной зоне сооружений связи вдоль подземных кабелей связи Российской Федерации, утвержденными Постановлением Правительства РФ от 09.06.1995г. № 578.

УСЛОВНЫЕ ОБОЗНАЧЕНИЯ

- Места допустимого размещения зданий, строений и сооружений
- Границы проектируемого земельного участка
- Границы смежных земельных участков
- Красная линия
- Номер земельного участка

ГПЗУ						Стадия	Лист	Листов
Приложение № 2 к приложению № 15 к приложению № 6 проекта планировки застроенной территории						1:500	1	1
Чертеж градостроительного плана земельного участка								
Изм.	Кол.уч.	Лист	№док.	Подп.	Дата			
ГИП	Маркова							
ГАП	Жуков							
Рук. гр.	Литвинов							
Выполнил	Жанаева					ООО "Студия Проект"		

ЧЕРТЕЖ ГРАДОСТРОИТЕЛЬНОГО ПЛАНА ЗЕМЕЛЬНОГО УЧАСТКА И ЛИНИЙ ГРАДОСТРОИТЕЛЬНОГО РЕГУЛИРОВАНИЯ



Площадь земельного участка 0.1350 га  
 Чертеж градостроительного плана земельного участка разработан на неотректированной топографической основе в масштабе 1:500.  
 Чертеж разработан ООО "Студия-Проект" 25.12.13 г.

ЭКСПЛИКАЦИЯ

№пп	Наименование	Примечание
1	Нежилое	существующие
2	Жилое	проектируемые
3	Нежилое	проектируемые
4	Места допустимого размещения зданий, строений и сооружений	

Информация об ограничениях в использовании земельного участка (зоны охраны объектов культурного наследия, санитарно-защитные зоны и иные зоны)

Охранная зона электросетевого хозяйства  
 Охранная зона сооружений связи

Предельные (минимальные и (или) максимальные) размеры земельных участков и объектов капитального строительства, в том числе площадь

Кадастровый номер земельного участка	1. Длина м	2. Ширина м	3. Полоса отчуждения	4. Охранные зоны	5. Площадь земельного участка	6. Номер объекта кап. стр.ва согласно чертежу градостр. плана	7. размер (м)		8. Площадь объекта кап. стрт-ва (га)
							макс.	мин.	
38:36:000022:954	43.57	43.49	-	-	0.1350	1	24.99	10.28	0.0391
						2	43.57	21.38	0.1350
						3	43.57	21.38	0.1350

Предельное количество этажей - или предельная высота зданий, строений, сооружений 65 м.  
 Максимальный процент застройки в границах земельного участка 100 %

Иные показатели:

соблюдать градостроительные регламенты, перечисленные в приложении № 3 к настоящему градостроительному плану земельного участка  
 соблюдать особые условия использования земельного участка в охранных зонах электросетевого хозяйства в соответствии с Правилами установления охранных зон объектов электросетевого хозяйства и особых условий использования земельных участков, расположенных в границах таких зон, утвержденными постановлением Правительства Российской Федерации от 24.02.2009 г. № 160  
 соблюдать особые условия использования земельного участка и режим хозяйственной деятельности в охранной зоне сооружений связи вдоль подземных кабелей связи Российской Федерации, утвержденными Постановлением Правительства РФ от 09.06.1995г. № 578.  
 соблюдать особые условия использования земельного участка, расположенного в приаэродромной территории аэродрома в соответствии с Федеральными правилами использования воздушного пространства Российской Федерации, утвержденными Постановлением Правительства РФ от 11.03.2010г. № 138.

УСЛОВНЫЕ ОБОЗНАЧЕНИЯ

- Места допустимого размещения зданий, строений и сооружений
- Границы проектируемого земельного участка
- Границы смежных земельных участков
- Красная линия
- Номер земельного участка

ГПЗУ						Стадия	Лист	Листов
Приложение № 2 к приложению № 16 к приложению № 6 проекта планировки застроенной территории						1:500	1	1
Чертеж градостроительного плана земельного участка								
Изм.	Кол.уч.	Лист	№док.	Подп.	Дата			
ГИП	Маркова							
ГАП	Литвинов							
Выполнил	Жанаева					ООО "Студия Проект"		

ЧЕРТЕЖ ГРАДОСТРОИТЕЛЬНОГО ПЛАНА ЗЕМЕЛЬНОГО УЧАСТКА И ЛИНИЙ ГРАДОСТРОИТЕЛЬНОГО РЕГУЛИРОВАНИЯ

ЭКСПЛИКАЦИЯ

№пп	Наименование	Примечание
1	Жилое	существующие
2	Жилое	проектируемые
3	Нежилое	проектируемые
4	Места допустимого размещения зданий, строений и сооружений	

Информация об ограничениях в использовании земельного участка (зоны охраны объектов культурного наследия, санитарно-защитные зоны и иные зоны)

Охранная зона электросетевого хозяйства  
Охранная зона сооружений связи

Предельные (минимальные и (или) максимальные) размеры земельных участков и объекта капитального строительства, в том числе площадь

Кадастровый номер земельного участка	1. Длина м	2. Ширина м	3. Полоса отчуждения	4. Охранные зоны	5. Площадь земельного участка	6. Номер объекта кап. стр.ва согласно чертежу градостр. плана	7. размер (м)		8. Площадь объекта кап. стр-ва (га)
							макс.	мин.	
-	50.37	34.89	-	-	0.1563	1	17.76	14.45	0.0256
						2	50.37	34.89	0.1563
						3	50.37	34.89	0.1563

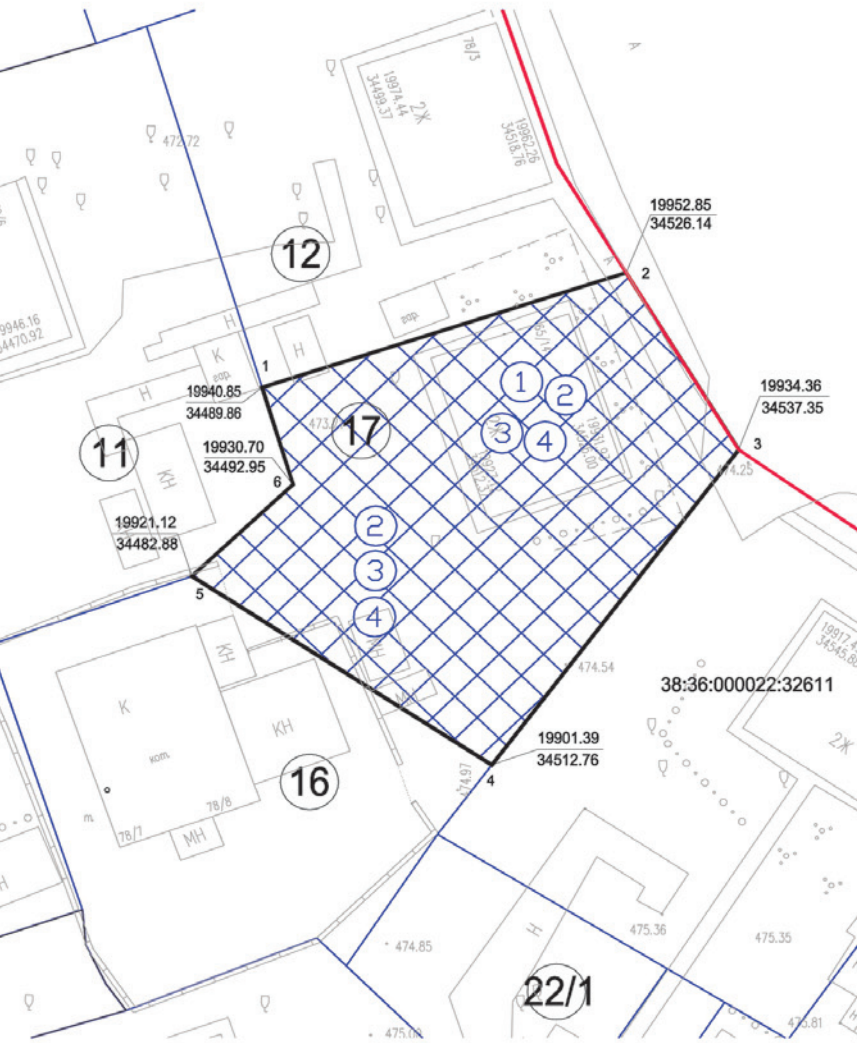
Предельное количество этажей - или предельная высота зданий, строений, сооружений 65 м.  
Максимальный процент застройки в границах земельного участка 100 %

Иные показатели:  
соблюдать градостроительные регламенты, перечисленные в приложении № 3 к настоящему градостроительному плану земельного участка  
соблюдать особые условия использования земельного участка в охранных зонах электросетевого хозяйства в соответствии с Правилами установления охранных зон объектов электросетевого хозяйства и особых условий использования земельных участков, расположенных в границах таких зон, утвержденными постановлением Правительства Российской Федерации от 24.02.2009 г. № 160  
соблюдать особые условия использования земельного участка и режим хозяйственной деятельности в охранной зоне сооружений связи вдоль подземных кабелей связи Российской Федерации, утвержденными Постановлением Правительства РФ от 09.06.1995г. № 578.  
соблюдать особые условия использования земельного участка, расположенного в приаэродромной территории аэродрома в соответствии с Федеральными правилами использования воздушного пространства Российской Федерации, утвержденными Постановлением Правительства РФ от 11.03.2010г. № 138.

УСЛОВНЫЕ ОБОЗНАЧЕНИЯ

- Места допустимого размещения зданий, строений и сооружений
- Границы проектируемого земельного участка
- Границы смежных земельных участков
- Красная линия
- Номер земельного участка

ГПЗУ					
Изм.	Кол.уч.	Лист	№док.	Подп.	Дата
Приложение № 2 к приложению № 17 к приложению № 6 проекта планировки застроенной территории Чертеж градостроительного плана земельного участка					
Стадия					
Лист					
Листов					
1:500					
1					
1					
ООО "Студия Проект"					



Площадь земельного участка 0.1563 га  
Чертеж градостроительного плана земельного участка разработан на неотректированной топографической основе в масштабе 1:500.  
Чертеж разработан ООО "Студия-Проект" 25.12.13 г.

ЧЕРТЕЖ ГРАДОСТРОИТЕЛЬНОГО ПЛАНА ЗЕМЕЛЬНОГО УЧАСТКА И ЛИНИЙ ГРАДОСТРОИТЕЛЬНОГО РЕГУЛИРОВАНИЯ

ЭКСПЛИКАЦИЯ

№пп	Наименование	Примечание
1	Жилое	существующие
2	Жилое	проектируемые
3	Нежилое	проектируемые
4	Места допустимого размещения зданий, строений и сооружений	

Информация об ограничениях в использовании земельного участка (зоны охраны объектов культурного наследия, санитарно-защитные зоны и иные зоны)

Охранная зона электросетевого хозяйства  
Охранная зона сооружений связи

Предельные (минимальные и (или) максимальные) размеры земельных участков и объекта капитального строительства, в том числе площадь

Кадастровый номер земельного участка	1. Длина м	2. Ширина м	3. Полоса отчуждения	4. Охранные зоны	5. Площадь земельного участка	6. Номер объекта кап. стр.ва согласно чертежу градостр. плана	7. размер (м)		8. Площадь объекта кап. стр-ва (га)
							макс.	мин.	
-	51.68	42.20	-	-	0.1672	1	16.84	13.21	0.0224
						2	51.68	11.17	0.1672
						3	51.68	11.17	0.1672

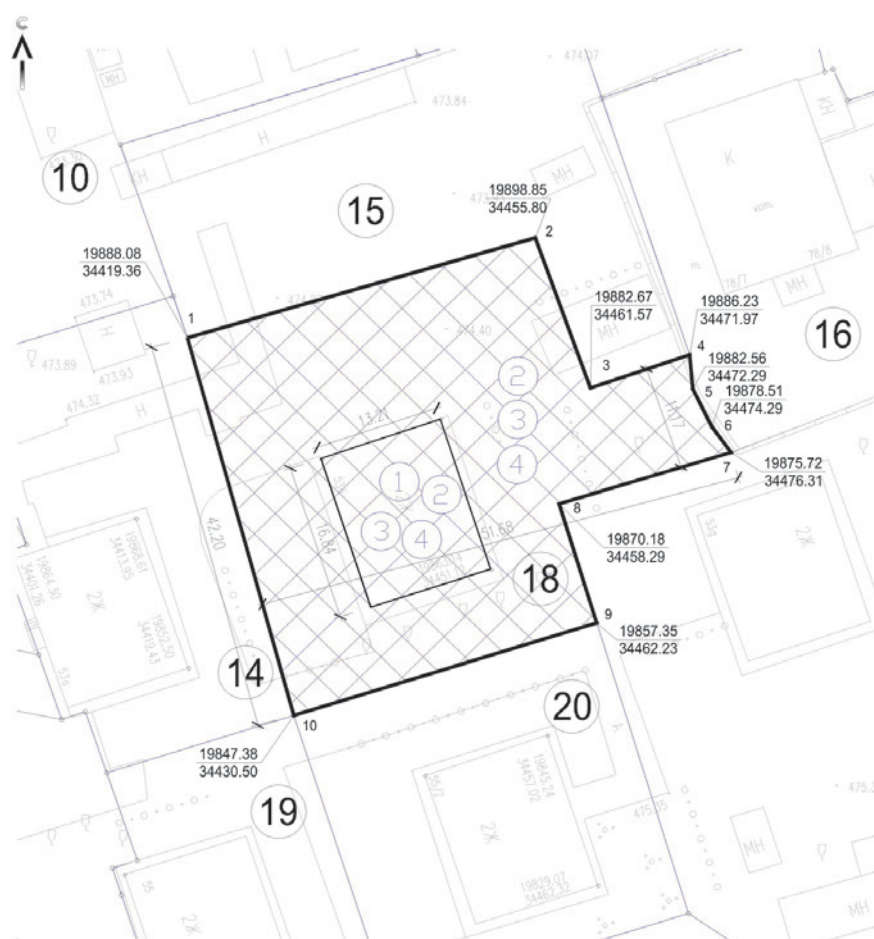
Предельное количество этажей - или предельная высота зданий, строений, сооружений 65 м.  
Максимальный процент застройки в границах земельного участка 100 %

Иные показатели:  
соблюдать градостроительные регламенты, перечисленные в приложении № 3 к настоящему градостроительному плану земельного участка  
соблюдать особые условия использования земельного участка в охранных зонах электросетевого хозяйства в соответствии с Правилами установления охранных зон объектов электросетевого хозяйства и особых условий использования земельных участков, расположенных в границах таких зон, утвержденными постановлением Правительства Российской Федерации от 24.02.2009 г. № 160  
соблюдать особые условия использования земельного участка и режим хозяйственной деятельности в охранной зоне сооружений связи вдоль подземных кабелей связи Российской Федерации, утвержденными Постановлением Правительства РФ от 09.06.1995г. № 578.

УСЛОВНЫЕ ОБОЗНАЧЕНИЯ

- Места допустимого размещения зданий, строений и сооружений
- Границы проектируемого земельного участка
- Границы смежных земельных участков
- Красная линия
- Номер земельного участка

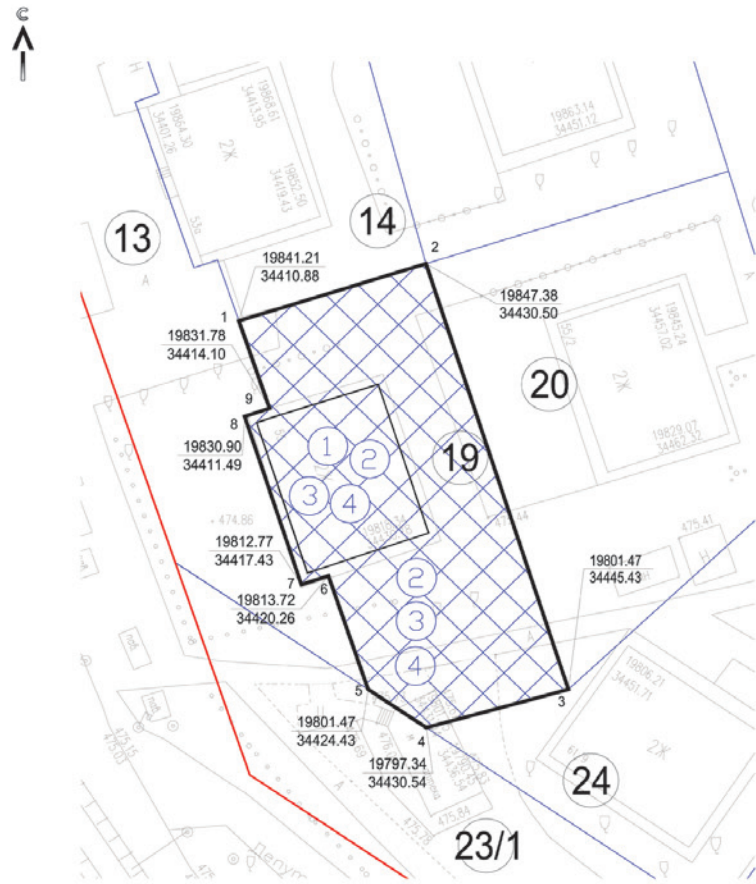
ГПЗУ					
Изм.	Кол.уч.	Лист	№док.	Подп.	Дата
Приложение № 2 к приложению № 18 к приложению № 6 проекта планировки застроенной территории Чертеж градостроительного плана земельного участка					
Стадия					
Лист					
Листов					
1:500					
1					
1					
ООО "Студия Проект"					



Площадь земельного участка 0.1672 га  
Чертеж градостроительного плана земельного участка разработан на неотректированной топографической основе в масштабе 1:500.  
Чертеж разработан ООО "Студия-Проект" 11.12.12 г.



ЧЕРТЕЖ ГРАДОСТРОИТЕЛЬНОГО ПЛАНА ЗЕМЕЛЬНОГО УЧАСТКА И ЛИНИЙ ГРАДОСТРОИТЕЛЬНОГО РЕГУЛИРОВАНИЯ



Площадь земельного участка 0.1012 га  
 Чертеж градостроительного плана земельного участка разработан на неотректированной топографической основе в масштабе 1:500.  
 Чертеж разработан ООО "Студия-Проект" 25.12.13 г.

ЭКСПЛИКАЦИЯ

№пп	Наименование	Примечание
1	Жилое	существующие
2	Жилое	проектируемые
3	Нежилое	проектируемые
4	Места допустимого размещения зданий, строений и сооружений	

Информация об ограничениях в использовании земельного участка (зоны охраны объектов культурного наследия, санитарно-защитные зоны и иные зоны)

Охранная зона электросетевого хозяйства  
 Охранная зона сооружений связи

Предельные (минимальные и (или) максимальные) размеры земельных участков и объекта капитального строительства, в том числе площадь

Кадастровый номер земельного участка	1. Длина м	2. Ширина м	3. Полоса отчуждения	4. Охранные зоны	5. Площадь земельного участка	6. Номер объекта кап. стр.ва согласно чертежу градостр. плана	7. размер (м)		8. Площадь объекта кап. стр-ва (га)
							макс.	мин.	
-	48.27	23.11	-	-	0.1012	1	16.88	13.42	0.0227
						2	48.27	15.45	0.1012
						3	48.27	15.45	0.1012

Предельное количество этажей - или предельная высота зданий, строений, сооружений 65 м.  
 Максимальный процент застройки в границах земельного участка 100 %

Иные показатели:

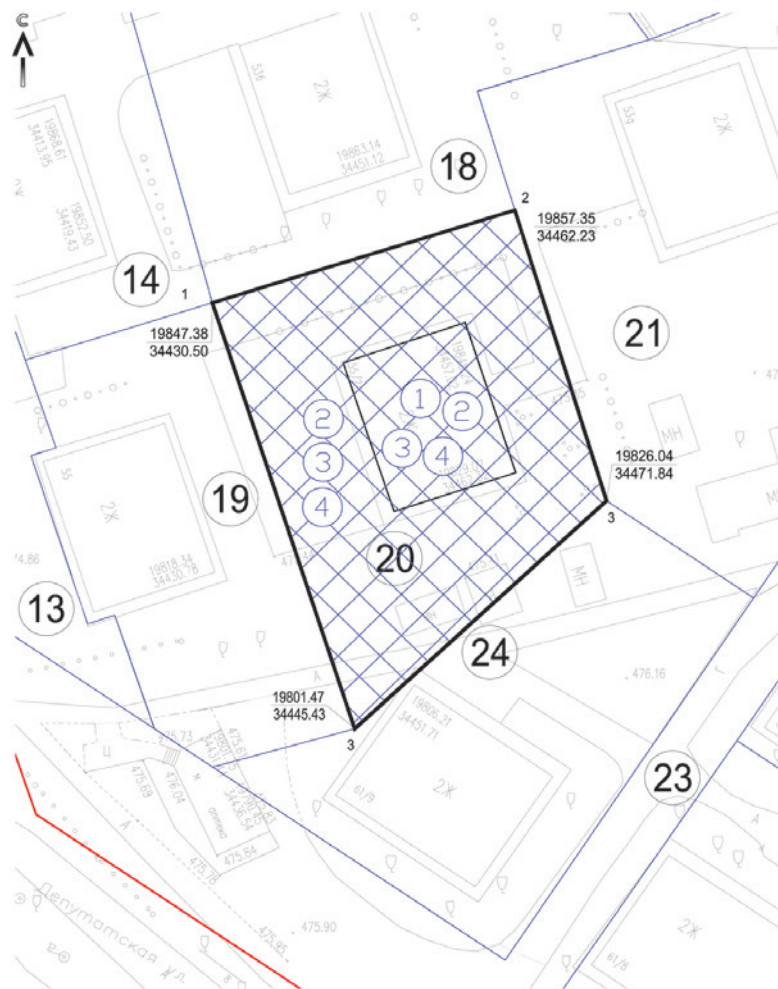
соблюдать градостроительные регламенты, перечисленные в приложении № 3 к настоящему градостроительному плану земельного участка  
 соблюдать особые условия использования земельного участка в охранных зонах электросетевого хозяйства в соответствии с Правилами установления охранных зон объектов электросетевого хозяйства и особых условий использования земельных участков, расположенных в границах таких зон, утвержденными постановлением Правительства Российской Федерации от 24.02.2009 г. № 160  
 соблюдать особые условия использования земельного участка и режим хозяйственной деятельности в охранной зоне сооружений связи вдоль подземных кабелей связи Российской Федерации, утвержденными Постановлением Правительства РФ от 09.06.1995г. № 578.  
 соблюдать особые условия использования земельного участка, расположенного в приаэродромной территории аэродрома в соответствии с Федеральными правилами использования воздушного пространства Российской Федерации, утвержденными Постановлением Правительства РФ от 11.03.2010г. № 138.

УСЛОВНЫЕ ОБОЗНАЧЕНИЯ

- Места допустимого размещения зданий, строений и сооружений
- Границы проектируемого земельного участка
- Границы смежных земельных участков
- Красная линия
- Номер земельного участка

ГПЗУ					
Приложение № 2 к приложению № 19 к приложению № 6 проекта планировки застроенной территории					
Чертеж градостроительного плана земельного участка					
Изм.	Кол.уч.	Лист	№док.	Подп.	Дата
			Стадия	Лист	Листов
			1:500	1	1
ГИП	Маркова				
ГАП	Литвинов				
Выполнил	Жанаева				
ООО  тудия Проект					

ЧЕРТЕЖ ГРАДОСТРОИТЕЛЬНОГО ПЛАНА ЗЕМЕЛЬНОГО УЧАСТКА И ЛИНИЙ ГРАДОСТРОИТЕЛЬНОГО РЕГУЛИРОВАНИЯ



Площадь земельного участка 0.1334 га  
 Чертеж градостроительного плана земельного участка разработан на неотректированной топографической основе в масштабе 1:500.  
 Чертеж разработан ООО "Студия-Проект" 25.12.13 г.

ЭКСПЛИКАЦИЯ

№пп	Наименование	Примечание
1	Жилое	существующие
2	Жилое	проектируемые
3	Нежилое	проектируемые
4	Места допустимого размещения зданий, строений и сооружений	

Информация об ограничениях в использовании земельного участка (зоны охраны объектов культурного наследия, санитарно-защитные зоны и иные зоны)

Охранная зона электросетевого хозяйства  
 Охранная зона сооружений связи

Предельные (минимальные и (или) максимальные) размеры земельных участков и объекта капитального строительства, в том числе площадь

Кадастровый номер земельного участка	1. Длина м	2. Ширина м	3. Полоса отчуждения	4. Охранные зоны	5. Площадь земельного участка	6. Номер объекта кап. стр.ва согласно чертежу градостр. плана	7. размер (м)		8. Площадь объекта кап. стр-ва (га)
							макс.	мин.	
-	48.22	33.26	-	-	0.1334	1	17.02	13.51	0.0228
						2	48.22	32.75	0.1334
						3	48.22	32.75	0.1334

Предельное количество этажей - или предельная высота зданий, строений, сооружений 65 м.  
 Максимальный процент застройки в границах земельного участка 100 %

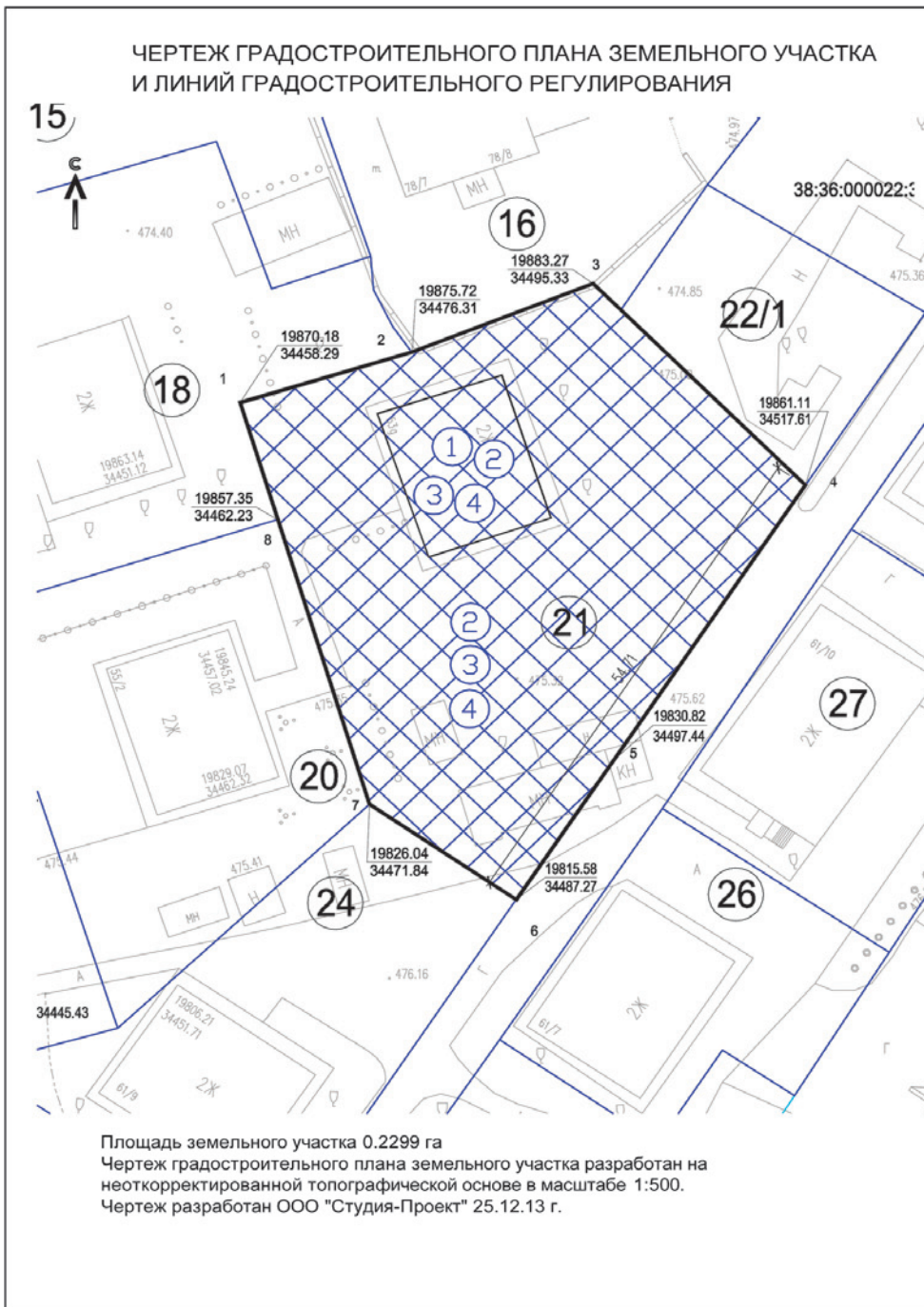
Иные показатели:

соблюдать градостроительные регламенты, перечисленные в приложении № 3 к настоящему градостроительному плану земельного участка  
 соблюдать особые условия использования земельного участка в охранных зонах электросетевого хозяйства в соответствии с Правилами установления охранных зон объектов электросетевого хозяйства и особых условий использования земельных участков, расположенных в границах таких зон, утвержденными постановлением Правительства Российской Федерации от 24.02.2009 г. № 160  
 соблюдать особые условия использования земельного участка и режим хозяйственной деятельности в охранной зоне сооружений связи вдоль подземных кабелей связи Российской Федерации, утвержденными Постановлением Правительства РФ от 09.06.1995г. № 578.  
 соблюдать особые условия использования земельного участка, расположенного в приаэродромной территории аэродрома в соответствии с Федеральными правилами использования воздушного пространства Российской Федерации, утвержденными Постановлением Правительства РФ от 11.03.2010г. № 138.

УСЛОВНЫЕ ОБОЗНАЧЕНИЯ

- Места допустимого размещения зданий, строений и сооружений
- Границы проектируемого земельного участка
- Границы смежных земельных участков
- Красная линия
- Номер земельного участка

ГПЗУ					
Приложение № 2 к приложению № 20 к приложению № 6 проекта планировки застроенной территории					
Чертеж градостроительного плана земельного участка					
Изм.	Кол.уч.	Лист	№док.	Подп.	Дата
			Стадия	Лист	Листов
			1:500	1	1
ГИП	Маркова				
ГАП	Литвинов				
Выполнил	Жанаева				
ООО  тудия Проект					



**ЭКСПЛИКАЦИЯ**

№пп	Наименование	Примечание
1	Жилое	существующие
2	Жилое	проектируемые
3	Нежилое	проектируемые
4	Места допустимого размещения зданий, строений и сооружений	

Информация об ограничениях в использовании земельного участка (зоны охраны объектов культурного наследия, санитарно-защитные зоны и иные зоны)

Охранная зона электросетевого хозяйства  
 Охранная зона сооружений связи

Предельные (минимальные и (или) максимальные) размеры земельных участков и объекта капитального строительства, в том числе площадь

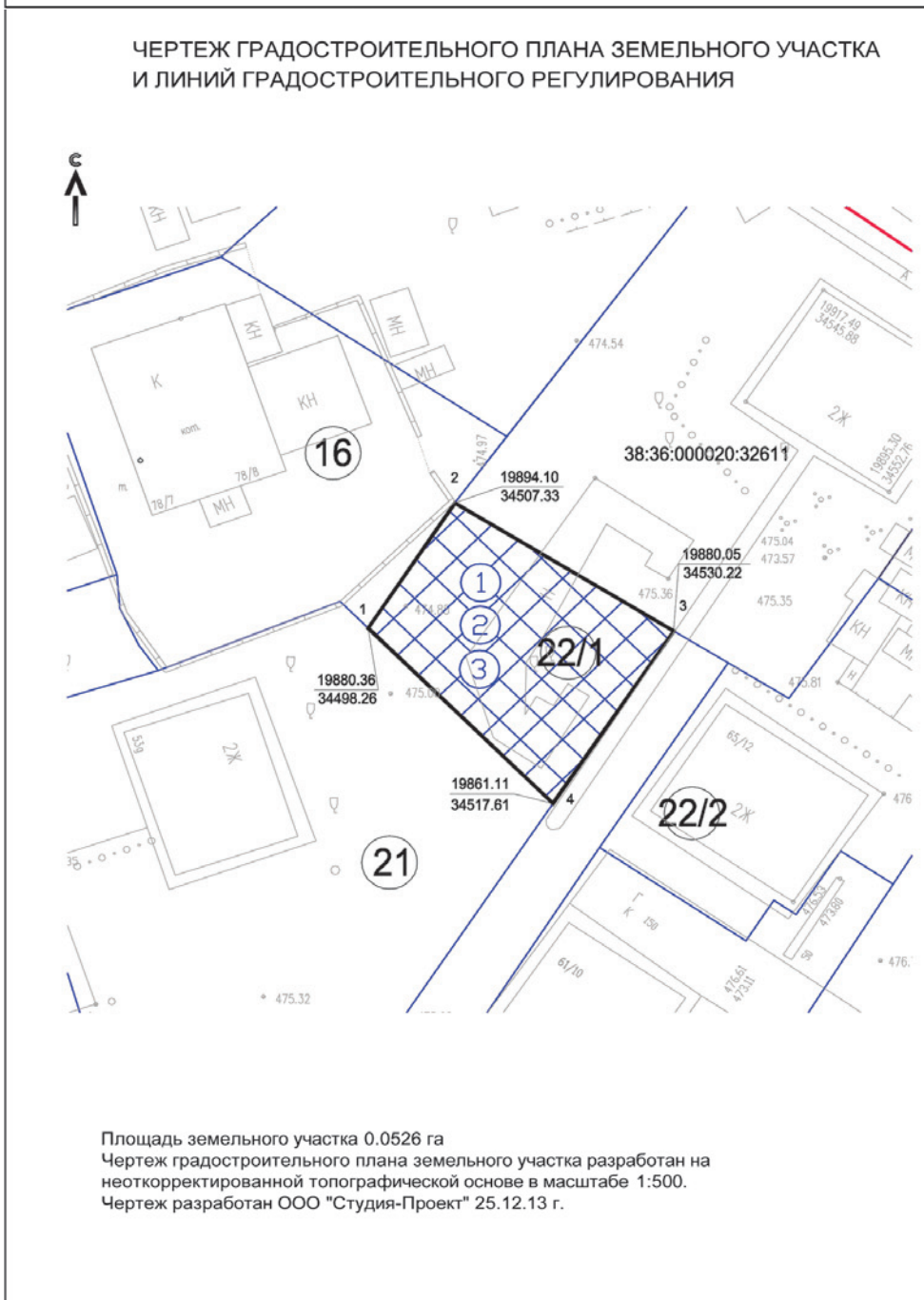
Кадастровый номер земельного участка	1. Длина м	2. Ширина м	3. Полоса отчуждения	4. Охранные зоны	5. Площадь земельного участка	6. Номер объекта кап. стр.ва согласно чертежу градостр. плана	7. размер (м)		8. Площадь объекта кап. стр-ва (га)
							макс.	мин.	
-	54.71	54.50	-	-	0.2299	1	16.52	13.72	0.0226
						2	54.71	18.64	0.2299
						3	54.71	18.64	0.2299

Предельное количество этажей - \_ или предельная высота зданий, строений, сооружений 65 м.  
 Максимальный процент застройки в границах земельного участка 100 %

Иные показатели:  
 соблюдать градостроительные регламенты, перечисленные в приложении № 3 к настоящему градостроительному плану земельного участка  
 соблюдать особые условия использования земельного участка в охранных зонах электросетевого хозяйства в соответствии с Правилами установления охранных зон объектов электросетевого хозяйства и особых условий использования земельных участков, расположенных в границах таких зон, утвержденными постановлением Правительства Российской Федерации от 24.02.2009 г. № 160  
 соблюдать особые условия использования земельного участка и режим хозяйственной деятельности в охранной зоне сооружений связи вдоль подземных кабелей связи Российской Федерации, утвержденными Постановлением Правительства РФ от 09.06.1995г. № 578.  
 соблюдать особые условия использования земельного участка, расположенного в приаэродромной территории аэродрома в соответствии с Федеральными правилами использования воздушного пространства Российской Федерации, утвержденными Постановлением Правительства РФ от 11.03.2010г. № 138.

- УСЛОВНЫЕ ОБОЗНАЧЕНИЯ**
- Места допустимого размещения зданий, строений и сооружений
  - Границы проектируемого земельного участка
  - Границы смежных земельных участков
  - Красная линия
  - Номер земельного участка

ГПЗУ					
Изм.	Коп.уч.	Лист	№док.	Подп.	Дата
Приложение № 2 к приложению № 21 к приложению № 6 проекта планировки застроенной территории Чертеж градостроительного плана земельного участка					
Стадия					
Лист					
Листов					
ГИП	Маркова				
ГАП	Литвинов				
Выполнил	Жанаева				
1:500    1    1					
ООО "Студия Проект"					



**ЭКСПЛИКАЦИЯ**

№пп	Наименование	Примечание
1	Жилое	проектируемые
2	Нежилое	проектируемые
3	Места допустимого размещения зданий, строений и сооружений	

Информация об ограничениях в использовании земельного участка (зоны охраны объектов культурного наследия, санитарно-защитные зоны и иные зоны)

Охранная зона электросетевого хозяйства  
 Охранная зона сооружений связи

Предельные (минимальные и (или) максимальные) размеры земельных участков и объекта капитального строительства, в том числе площадь

Кадастровый номер земельного участка	1. Длина м	2. Ширина м	3. Полоса отчуждения	4. Охранные зоны	5. Площадь земельного участка	6. Номер объекта кап. стр.ва согласно чертежу градостр. плана	7. размер (м)		8. Площадь объекта кап. стр-ва (га)
							макс.	мин.	
-	26.84	22.32	-	-	0.0526	1	26.84	16.46	0.0526
						2	26.84	16.46	0.0526

Предельное количество этажей - \_ или предельная высота зданий, строений, сооружений 65 м.  
 Максимальный процент застройки в границах земельного участка 100 %

Иные показатели:  
 соблюдать градостроительные регламенты, перечисленные в приложении № 3 к настоящему градостроительному плану земельного участка  
 соблюдать особые условия использования земельного участка в охранных зонах электросетевого хозяйства в соответствии с Правилами установления охранных зон объектов электросетевого хозяйства и особых условий использования земельных участков, расположенных в границах таких зон, утвержденными постановлением Правительства Российской Федерации от 24.02.2009 г. № 160  
 соблюдать особые условия использования земельного участка и режим хозяйственной деятельности в охранной зоне сооружений связи вдоль подземных кабелей связи Российской Федерации, утвержденными Постановлением Правительства РФ от 09.06.1995г. № 578.  
 соблюдать особые условия использования земельного участка, расположенного в приаэродромной территории аэродрома в соответствии с Федеральными правилами использования воздушного пространства Российской Федерации, утвержденными Постановлением Правительства РФ от 11.03.2010г. № 138.

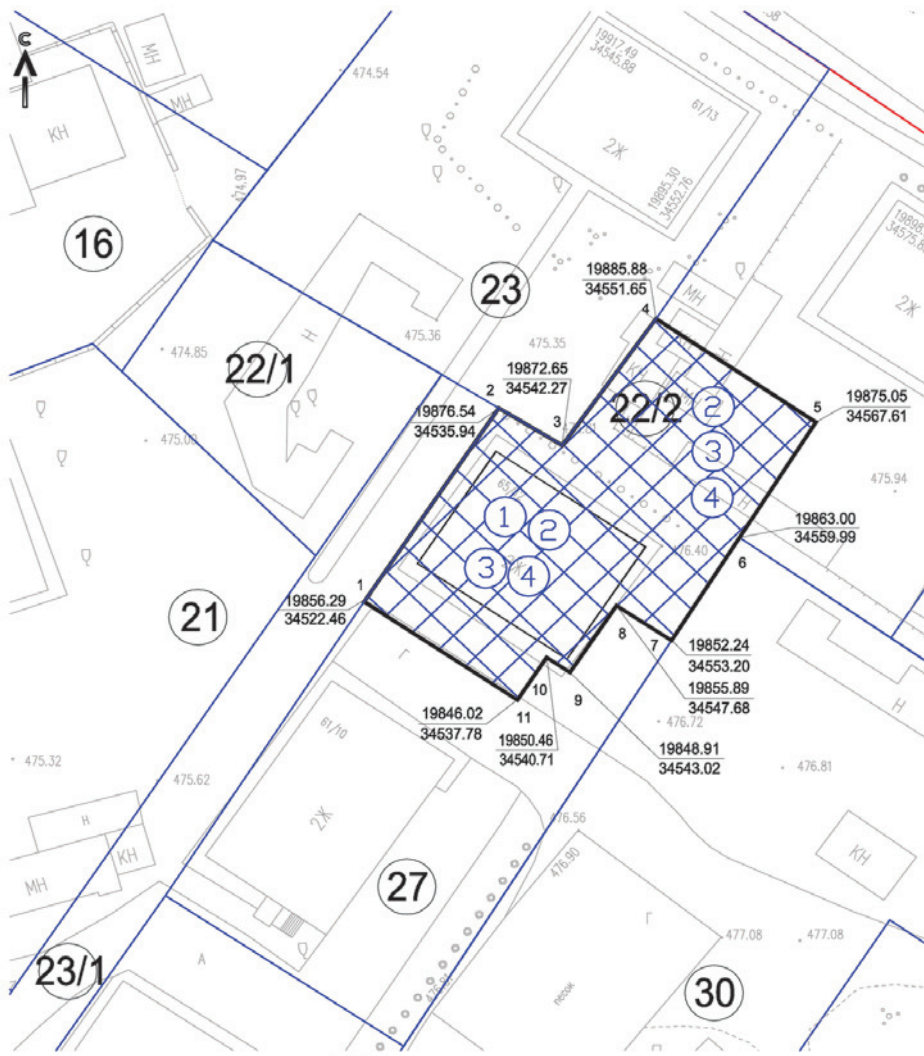
- УСЛОВНЫЕ ОБОЗНАЧЕНИЯ**
- Места допустимого размещения зданий, строений и сооружений
  - Границы проектируемого земельного участка
  - Границы смежных земельных участков
  - Красная линия
  - Номер земельного участка

ГПЗУ					
Изм.	Коп.уч.	Лист	№док.	Подп.	Дата
Приложение № 2 к приложению № 22/1 к приложению № 6 проекта планировки застроенной территории Чертеж градостроительного плана земельного участка					
Стадия					
Лист					
Листов					
ГИП	Маркова				
ГАП	Литвинов				
Выполнил	Жанаева				
1:500    1    1					
ООО "Студия Проект"					





**ЧЕРТЕЖ ГРАДОСТРОИТЕЛЬНОГО ПЛАНА ЗЕМЕЛЬНОГО УЧАСТКА И ЛИНИЙ ГРАДОСТРОИТЕЛЬНОГО РЕГУЛИРОВАНИЯ**



Площадь земельного участка 0.0896 га  
 Чертеж градостроительного плана земельного участка разработан на неотректированной топографической основе в масштабе 1:500.  
 Чертеж разработан ООО "Студия-Проект" 25.12.13 г.

**ЭКСПЛИКАЦИЯ**

№пп	Наименование	Примечание
1	Жилое	существующие
2	Жилое	проектируемые
3	Нежилое	проектируемые
4	Места допустимого размещения зданий, строений и сооружений	

Информация об ограничениях в использовании земельного участка (зоны охраны объектов культурного наследия, санитарно-защитные зоны и иные зоны)

Охранная зона электросетевого хозяйства  
 Охранная зона сооружений связи

Предельные (минимальные и (или) максимальные) размеры земельных участков и объекта капитального строительства, в том числе площадь

Кадастровый номер земельного участка	1. Длина м	2. Ширина м	3. Полоса отчуждения	4. Охранные зоны	5. Площадь земельного участка	6. Номер объекта кап. стр.ва согласно чертежу градостр. плана	7. размер (м)		8. Площадь объекта кап. стрт-ва (га)
							макс.	мин.	
-	40.80	27.57	-	-	0.0896	1	17.97	14.10	0.0253
						2	40.80	18.44	0.0896
						3	40.80	18.44	0.0896

Предельное количество этажей - или предельная высота зданий, строений, сооружений 65 м.  
 Максимальный процент застройки в границах земельного участка 100 %

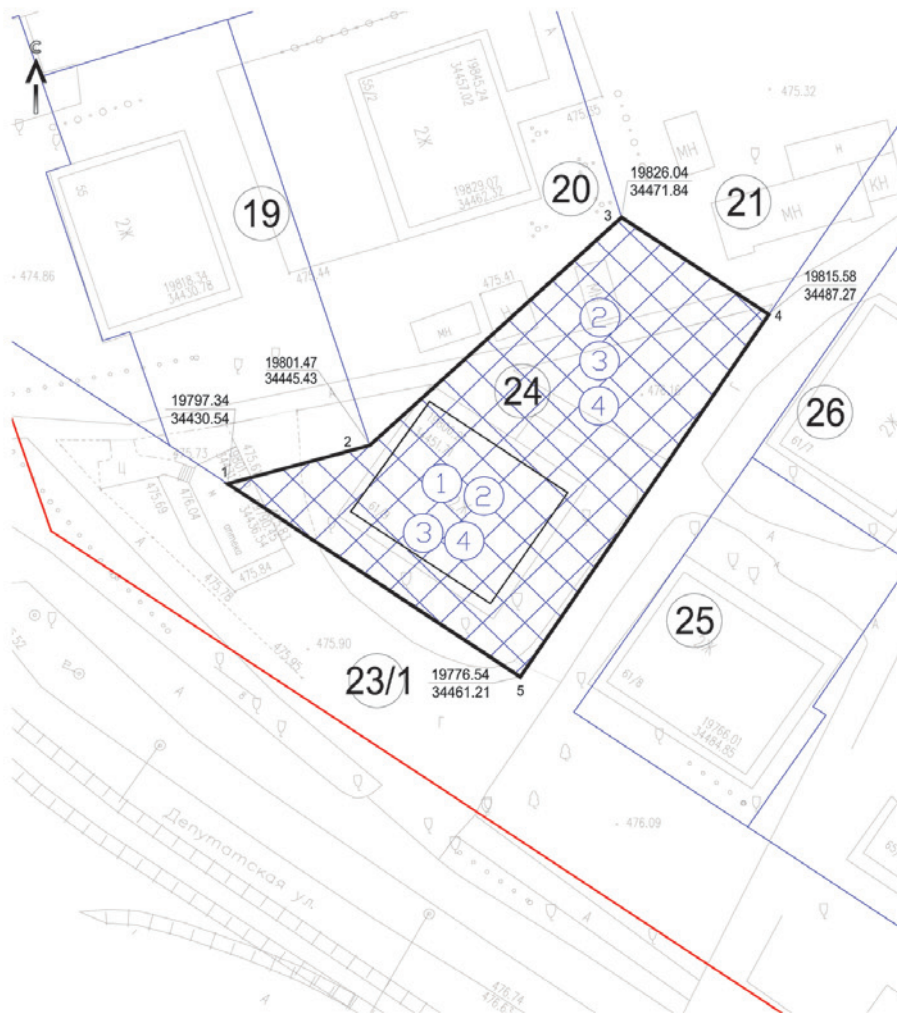
Иные показатели:  
 соблюдать градостроительные регламенты, перечисленные в приложении № 3 к настоящему градостроительному плану земельного участка  
 соблюдать особые условия использования земельного участка в охранных зонах электросетевого хозяйства в соответствии с Правилами установления охранных зон объектов электросетевого хозяйства и особых условий использования земельных участков, расположенных в границах таких зон, утвержденными постановлением Правительства Российской Федерации от 24.02.2009 г. № 160  
 соблюдать особые условия использования земельного участка и режим хозяйственной деятельности в охранной зоне сооружений связи вдоль подземных кабелей связи Российской Федерации, утвержденными Постановлением Правительства РФ от 09.06.1995г. № 578.  
 соблюдать особые условия использования земельного участка, расположенного в приаэродромной территории аэродрома в соответствии с Федеральными правилами использования воздушного пространства Российской Федерации, утвержденными Постановлением Правительства РФ от 11.03.2010г. № 138.

**УСЛОВНЫЕ ОБОЗНАЧЕНИЯ**

- Места допустимого размещения зданий, строений и сооружений
- Границы проектируемого земельного участка
- Границы смежных земельных участков
- Красная линия
- Номер земельного участка

ГПЗУ					
Изм.	Кол.уч.	Лист	№док.	Подп.	Дата
Приложение № 2 к приложению № 22/2 к приложению № 6 проекта планировки застроенной территории					
Чертеж градостроительного плана земельного участка					
Стадия					
Лист					
Листов					
ГИП	Маркова				
ГАП	Литвинов				
Выполнил	Жанаева				
		1:500	1	1	
ООО "Студия-Проект"					

**ЧЕРТЕЖ ГРАДОСТРОИТЕЛЬНОГО ПЛАНА ЗЕМЕЛЬНОГО УЧАСТКА И ЛИНИЙ ГРАДОСТРОИТЕЛЬНОГО РЕГУЛИРОВАНИЯ**



Площадь земельного участка 0.1179 га  
 Чертеж градостроительного плана земельного участка разработан на неотректированной топографической основе в масштабе 1:500.  
 Чертеж разработан ООО "Студия-Проект" 25.12.13 г.

**ЭКСПЛИКАЦИЯ**

№пп	Наименование	Примечание
1	Жилое	существующие
2	Жилое	проектируемые
3	Нежилое	проектируемые
4	Места допустимого размещения зданий, строений и сооружений	

Информация об ограничениях в использовании земельного участка (зоны охраны объектов культурного наследия, санитарно-защитные зоны и иные зоны)

Охранная зона электросетевого хозяйства  
 Охранная зона сооружений связи

Предельные (минимальные и (или) максимальные) размеры земельных участков и объекта капитального строительства, в том числе площадь

Кадастровый номер земельного участка	1. Длина м	2. Ширина м	3. Полоса отчуждения	4. Охранные зоны	5. Площадь земельного участка	6. Номер объекта кап. стр.ва согласно чертежу градостр. плана	7. размер (м)		8. Площадь объекта кап. стрт-ва (га)
							макс.	мин.	
-	46.94	26.97	-	-	0.1179	1	17.50	14.43	0.0254
						2	46.94	18.64	0.1179
						3	46.94	18.64	0.1179

Предельное количество этажей - или предельная высота зданий, строений, сооружений 65 м.  
 Максимальный процент застройки в границах земельного участка 100 %

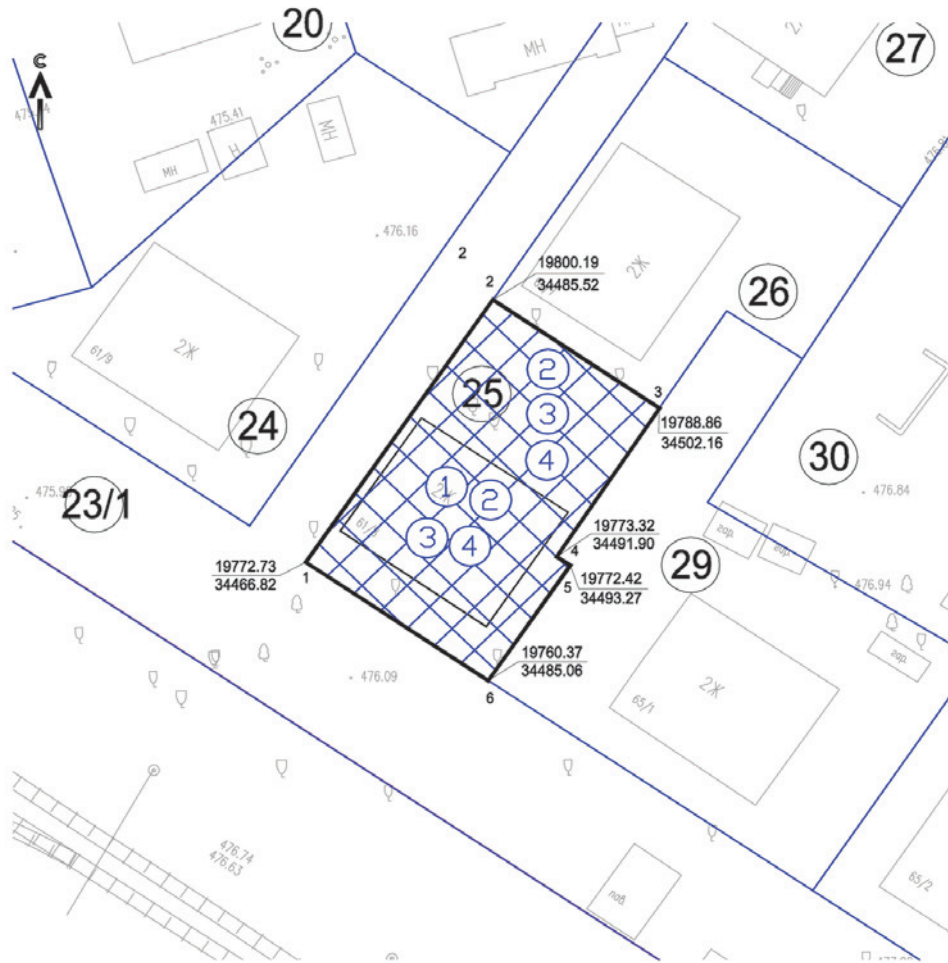
Иные показатели:  
 соблюдать градостроительные регламенты, перечисленные в приложении № 3 к настоящему градостроительному плану земельного участка  
 соблюдать особые условия использования земельного участка в охранных зонах электросетевого хозяйства в соответствии с Правилами установления охранных зон объектов электросетевого хозяйства и особых условий использования земельных участков, расположенных в границах таких зон, утвержденными постановлением Правительства Российской Федерации от 24.02.2009 г. № 160  
 соблюдать особые условия использования земельного участка и режим хозяйственной деятельности в охранной зоне сооружений связи вдоль подземных кабелей связи Российской Федерации, утвержденными Постановлением Правительства РФ от 09.06.1995г. № 578.  
 соблюдать особые условия использования земельного участка, расположенного в приаэродромной территории аэродрома в соответствии с Федеральными правилами использования воздушного пространства Российской Федерации, утвержденными Постановлением Правительства РФ от 11.03.2010г. № 138.

**УСЛОВНЫЕ ОБОЗНАЧЕНИЯ**

- Места допустимого размещения зданий, строений и сооружений
- Границы проектируемого земельного участка
- Границы смежных земельных участков
- Красная линия
- Номер земельного участка

ГПЗУ					
Изм.	Кол.уч.	Лист	№док.	Подп.	Дата
Приложение № 2 к приложению № 24 к приложению № 6 проекта планировки застроенной территории					
Чертеж градостроительного плана земельного участка					
Стадия					
Лист					
Листов					
ГИП	Маркова				
ГАП	Литвинов				
Выполнил	Жанаева				
		1:500	1	1	
ООО "Студия-Проект"					

ЧЕРТЕЖ ГРАДОСТРОИТЕЛЬНОГО ПЛАНА ЗЕМЕЛЬНОГО УЧАСТКА И ЛИНИЙ ГРАДОСТРОИТЕЛЬНОГО РЕГУЛИРОВАНИЯ



Площадь земельного участка 0.0699га  
 Чертеж градостроительного плана земельного участка разработан на неотректированной топографической основе в масштабе 1:500.  
 Чертеж разработан ООО "Студия-Проект" 25.12.13 г.

ЭКСПЛИКАЦИЯ

№пп	Наименование	Примечание
1	Жилое	существующие
2	Жилое	проектируемые
3	Нежилое	проектируемые
4	Места допустимого размещения зданий, строений и сооружений	

Информация об ограничениях в использовании земельного участка (зоны охраны объектов культурного наследия, санитарно-защитные зоны и иные зоны)

Охранная зона электросетевого хозяйства  
 Охранная зона сооружений связи

Предельные (минимальные и (или) максимальные) размеры земельных участков и объекта капитального строительства, в том числе площадь

Кадастровый номер земельного участка	1. Длина м	2. Ширина м	3. Полоса отчуждения	4. Охранные зоны	5. Площадь земельного участка	6. Номер объекта кап. стр.ва согласно чертежу градостр. плана	7. размер (м)		8. Площадь объекта кап. стрт-ва (га)
							макс.	мин.	
-	33.22	22.04	-	-	0.0699	1	17.67	14.50	0.0255
						2	33.22	20.13	0.0699
						3	33.22	20.13	0.0699

Предельное количество этажей - или предельная высота зданий, строений, сооружений 65 м.  
 Максимальный процент застройки в границах земельного участка 100 %

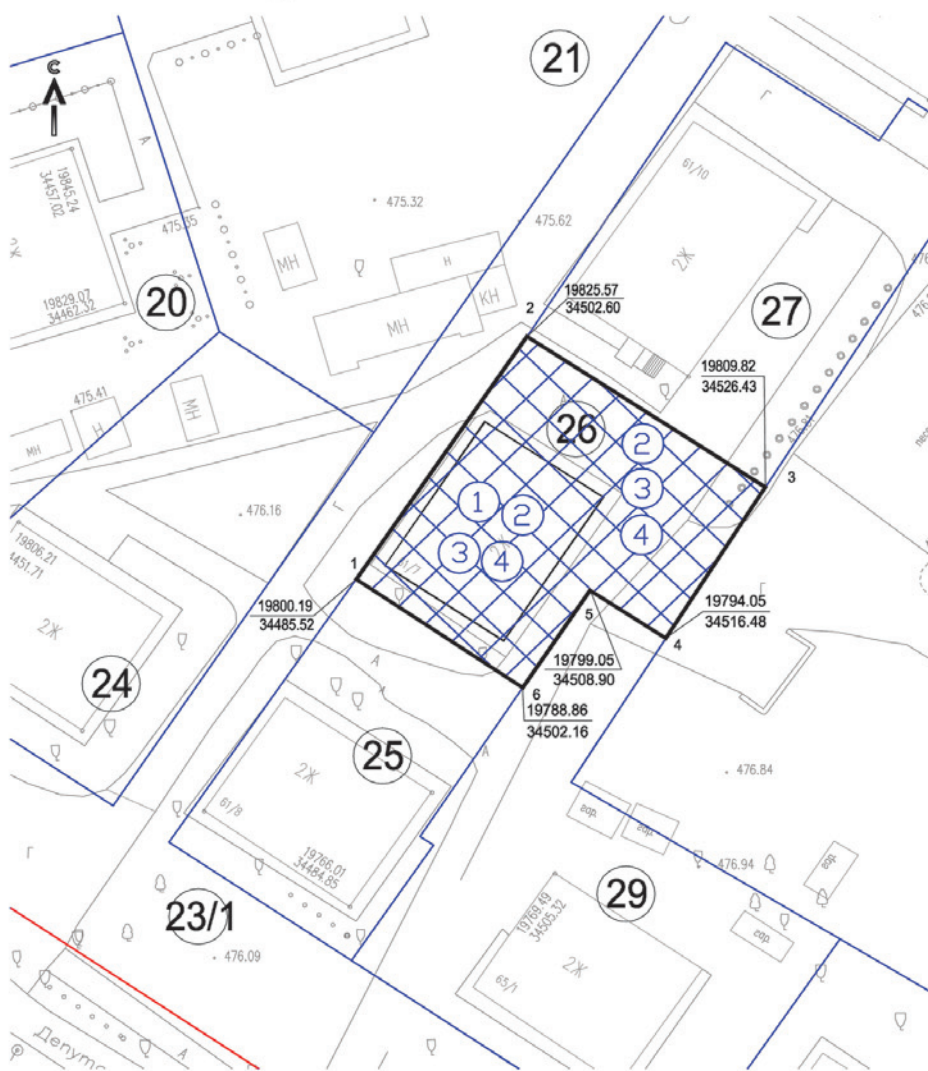
Иные показатели:  
 соблюдать градостроительные регламенты, перечисленные в приложении № 3 к настоящему градостроительному плану земельного участка  
 соблюдать особые условия использования земельного участка в охранных зонах электросетевого хозяйства соответствии с Правилами установления охранных зон объектов электросетевого хозяйства и особых условий использования земельных участков, расположенных в границах таких зон, утвержденными постановлением Правительства Российской Федерации от 24.02.2009 г. № 160  
 соблюдать особые условия использования земельного участка и режим хозяйственной деятельности в охранной зоне сооружений связи вдоль подземных кабелей связи Российской Федерации, утвержденными Постановлением Правительства РФ от 09.06.1995г. № 578.  
 соблюдать особые условия использования земельного участка, расположенного в приаэродромной территории аэродрома в соответствии с Федеральными правилами использования воздушного пространства Российской Федерации, утвержденными Постановлением Правительства РФ от 11.03.2010г. № 138.

УСЛОВНЫЕ ОБОЗНАЧЕНИЯ

- Места допустимого размещения зданий, строений и сооружений
- Границы проектируемого земельного участка
- Границы смежных земельных участков
- Красная линия
- Номер земельного участка

ГПЗУ						ГПЗУ		
Приложение № 2 к приложению № 25 к приложению № 6 проекта планировки застроенной территории						Чертеж градостроительного плана земельного участка		
Изм.	Кол.уч.	Лист	№док.	Подп.	Дата	Стадия	Лист	Листов
						1:500	1	1
ГИП	Маркова					ooo  тудия Проект		
ГАП	Литвинов							
Выполнил	Жанаева							

ЧЕРТЕЖ ГРАДОСТРОИТЕЛЬНОГО ПЛАНА ЗЕМЕЛЬНОГО УЧАСТКА И ЛИНИЙ ГРАДОСТРОИТЕЛЬНОГО РЕГУЛИРОВАНИЯ



Площадь земельного участка 0.0780 га  
 Чертеж градостроительного плана земельного участка разработан на неотректированной топографической основе в масштабе 1:500.  
 Чертеж разработан ООО "Студия-Проект" 25.12.13 г.

ЭКСПЛИКАЦИЯ

№пп	Наименование	Примечание
1	Жилое	существующие
2	Жилое	проектируемые
3	Нежилое	проектируемые
4	Места допустимого размещения зданий, строений и сооружений	

Информация об ограничениях в использовании земельного участка (зоны охраны объектов культурного наследия, санитарно-защитные зоны и иные зоны)

Охранная зона электросетевого хозяйства  
 Охранная зона сооружений связи

Предельные (минимальные и (или) максимальные) размеры земельных участков и объекта капитального строительства, в том числе площадь

Кадастровый номер земельного участка	1. Длина м	2. Ширина м	3. Полоса отчуждения	4. Охранные зоны	5. Площадь земельного участка	6. Номер объекта кап. стр.ва согласно чертежу градостр. плана	7. размер (м)		8. Площадь объекта кап. стрт-ва (га)
							макс.	мин.	
-	30.59	28.83	-	-	0.0780	1	18.02	14.23	0.0256
						2	30.59	20.13	0.0780
						3	30.59	20.13	0.0780

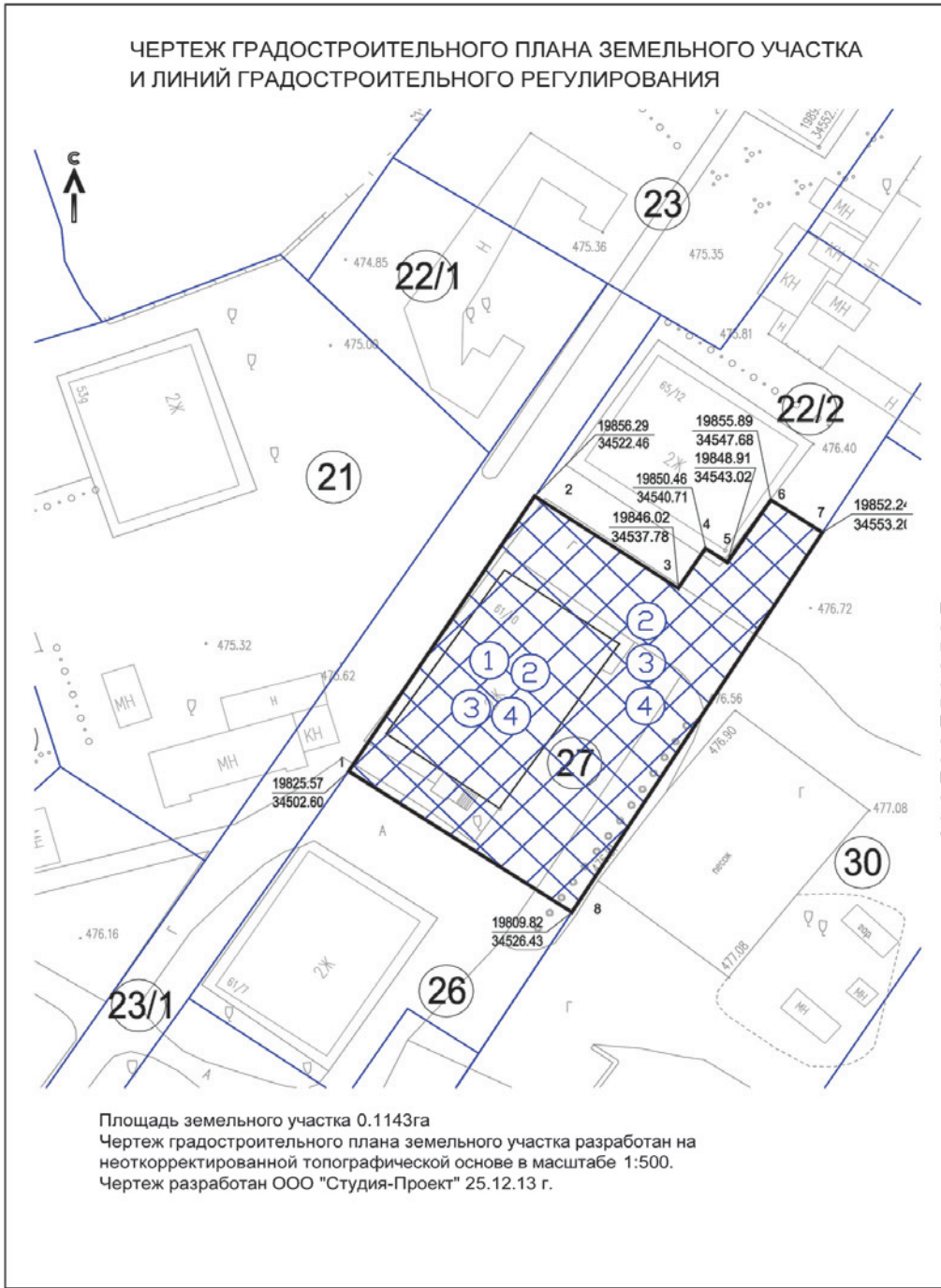
Предельное количество этажей - или предельная высота зданий, строений, сооружений 65 м.  
 Максимальный процент застройки в границах земельного участка 100 %

Иные показатели:  
 соблюдать градостроительные регламенты, перечисленные в приложении № 3 к настоящему градостроительному плану земельного участка  
 соблюдать особые условия использования земельного участка в охранных зонах электросетевого хозяйства в соответствии с Правилами установления охранных зон объектов электросетевого хозяйства и особых условий использования земельных участков, расположенных в границах таких зон, утвержденными постановлением Правительства Российской Федерации от 24.02.2009 г. № 160  
 соблюдать особые условия использования земельного участка и режим хозяйственной деятельности в охранной зоне сооружений связи вдоль подземных кабелей связи Российской Федерации, утвержденными Постановлением Правительства РФ от 09.06.1995г. № 578.  
 соблюдать особые условия использования земельного участка, расположенного в приаэродромной территории аэродрома в соответствии с Федеральными правилами использования воздушного пространства Российской Федерации, утвержденными Постановлением Правительства РФ от 11.03.2010г. № 138.

УСЛОВНЫЕ ОБОЗНАЧЕНИЯ

- Места допустимого размещения зданий, строений и сооружений
- Границы проектируемого земельного участка
- Границы смежных земельных участков
- Красная линия
- Номер земельного участка

ГПЗУ						ГПЗУ		
Приложение № 2 к приложению № 26 к приложению № 6 проекта планировки застроенной территории						Чертеж градостроительного плана земельного участка		
Изм.	Кол.уч.	Лист	№док.	Подп.	Дата	Стадия	Лист	Листов
						1:500	1	1
ГИП	Маркова					ooo  тудия Проект		
ГАП	Литвинов							
Выполнил	Жанаева							



№пп	Наименование	Примечание
1	Жилое	существующие
2	Жилое	проектируемые
3	Нежилое	проектируемые
4	Места допустимого размещения зданий, строений и сооружений	

Информация об ограничениях в использовании земельного участка (зоны охраны объектов культурного наследия, санитарно-защитные зоны и иные зоны)

Охранная зона электросетевого хозяйства  
 Охранная зона сооружений связи

Предельные (минимальные и (или) максимальные) размеры земельных участков и объекта капитального строительства, в том числе площадь

Кадастровый номер земельного участка	1. Длина м	2. Ширина м	3. Полоса отчуждения	4. Охранные зоны	5. Площадь земельного участка	6. Номер объекта кап. стр.ва согласно чертежу градостр. плана	7. размер (м)		8. Площадь объекта кап. стрт-ва (га)
							макс.	мин.	
-	50.16	28.16	-	-	0.1143	1	22.44	14.78	0.0328
						2	50.16	28.16	0.1143
						3	50.16	28.16	0.1143

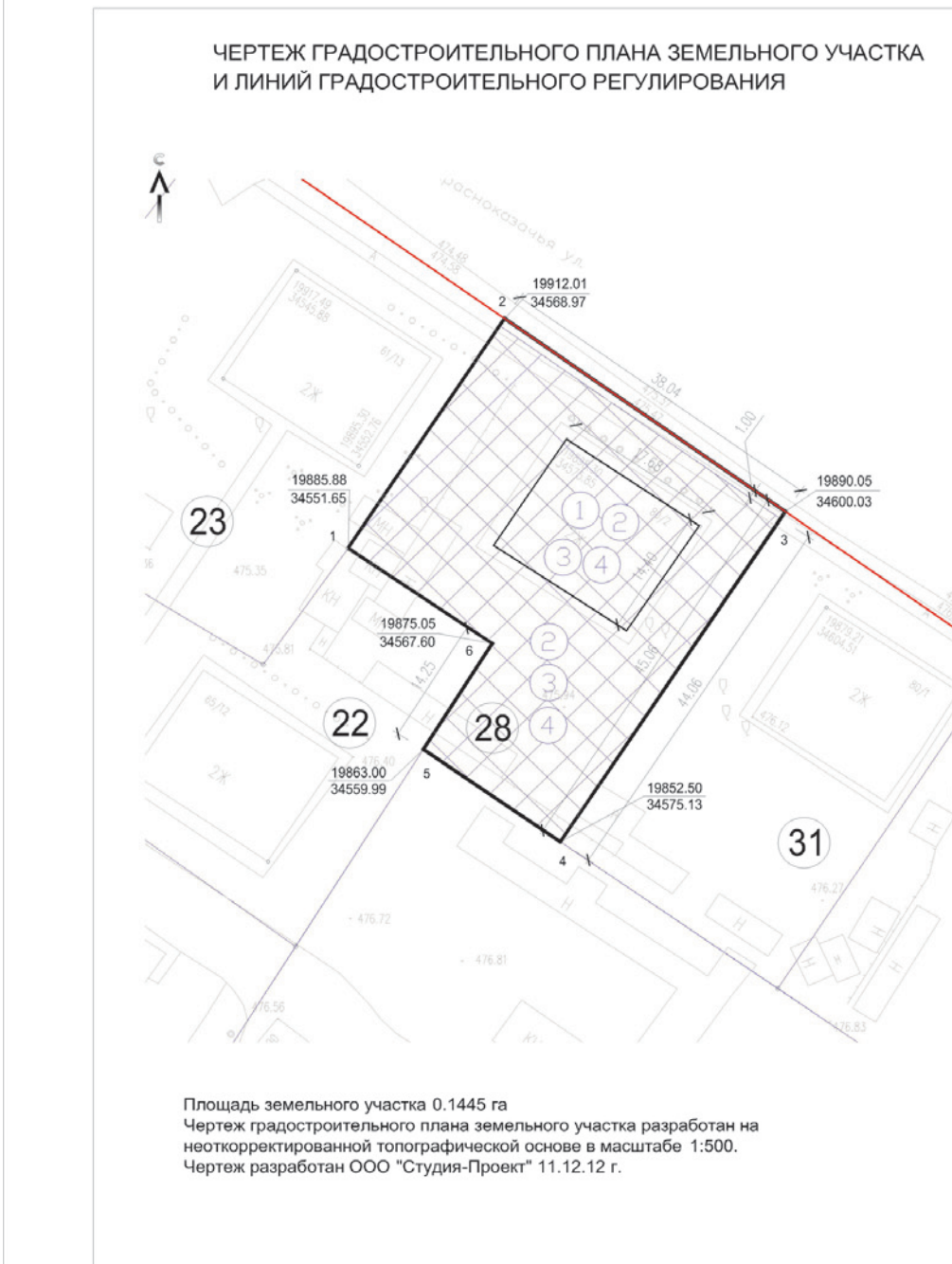
Предельное количество этажей - или предельная высота зданий, строений, сооружений 65 м.  
 Максимальный процент застройки в границах земельного участка 100 %

Иные показатели:  
 соблюдать градостроительные регламенты, перечисленные в приложении № 3 к настоящему градостроительному плану земельного участка  
 соблюдать особые условия использования земельного участка в охранных зонах электросетевого хозяйства в соответствии с Правилами установления охранных зон объектов электросетевого хозяйства и особых условий использования земельных участков, расположенных в границах таких зон, утвержденными постановлением Правительства Российской Федерации от 24.02.2009 г. № 160  
 соблюдать особые условия использования земельного участка и режим хозяйственной деятельности в охранной зоне сооружений связи вдоль подземных кабелей связи Российской Федерации, утвержденными Постановлением Правительства РФ от 09.06.1995г. № 578.  
 соблюдать особые условия использования земельного участка, расположенного в приаэродромной территории аэродрома в соответствии с Федеральными правилами использования воздушного пространства Российской Федерации, утвержденными Постановлением Правительства РФ от 11.03.2010г. № 138.

УСЛОВНЫЕ ОБОЗНАЧЕНИЯ

- Места допустимого размещения зданий, строений и сооружений
- Границы проектируемого земельного участка
- Границы смежных земельных участков
- Красная линия
- Номер земельного участка

ГПЗУ					
Приложение № 2 к приложению № 27 к приложению № 6 проекта планировки застроенной территории					
Чертеж градостроительного плана земельного участка					
Изм.	Кол.уч.	Лист	№док.	Подп.	Дата
			Стадия	Лист	Листов
			1:500	1	1
ГИП	Маркова				
ГАП	Литвинов				
Выполнил	Жанаева				
ООО "Студия Проект"					



№пп	Наименование	Примечание
1	Жилое	существующие
2	Жилое	проектируемые
3	Нежилое	проектируемые
4	Места допустимого размещения зданий, строений и сооружений	

Информация об ограничениях в использовании земельного участка (зоны охраны объектов культурного наследия, санитарно-защитные зоны и иные зоны)

Охранная зона электросетевого хозяйства  
 Охранная зона сооружений связи

Предельные (минимальные и (или) максимальные) размеры земельных участков и объекта капитального строительства, в том числе площадь

Кадастровый номер земельного участка	1. Длина м	2. Ширина м	3. Полоса отчуждения	4. Охранные зоны	5. Площадь земельного участка	6. Номер объекта кап. стр.ва согласно чертежу градостр. плана	7. размер (м)		8. Площадь объекта кап. стрт-ва (га)
							макс.	мин.	
-	45.06	38.04	-	-	0.1445	1	17.68	14.40	0.0255
						2	44.06	14.25	0.1406
						3	44.06	14.25	0.1406

Предельное количество этажей - или предельная высота зданий, строений, сооружений 65 м.  
 Максимальный процент застройки в границах земельного участка 97 %

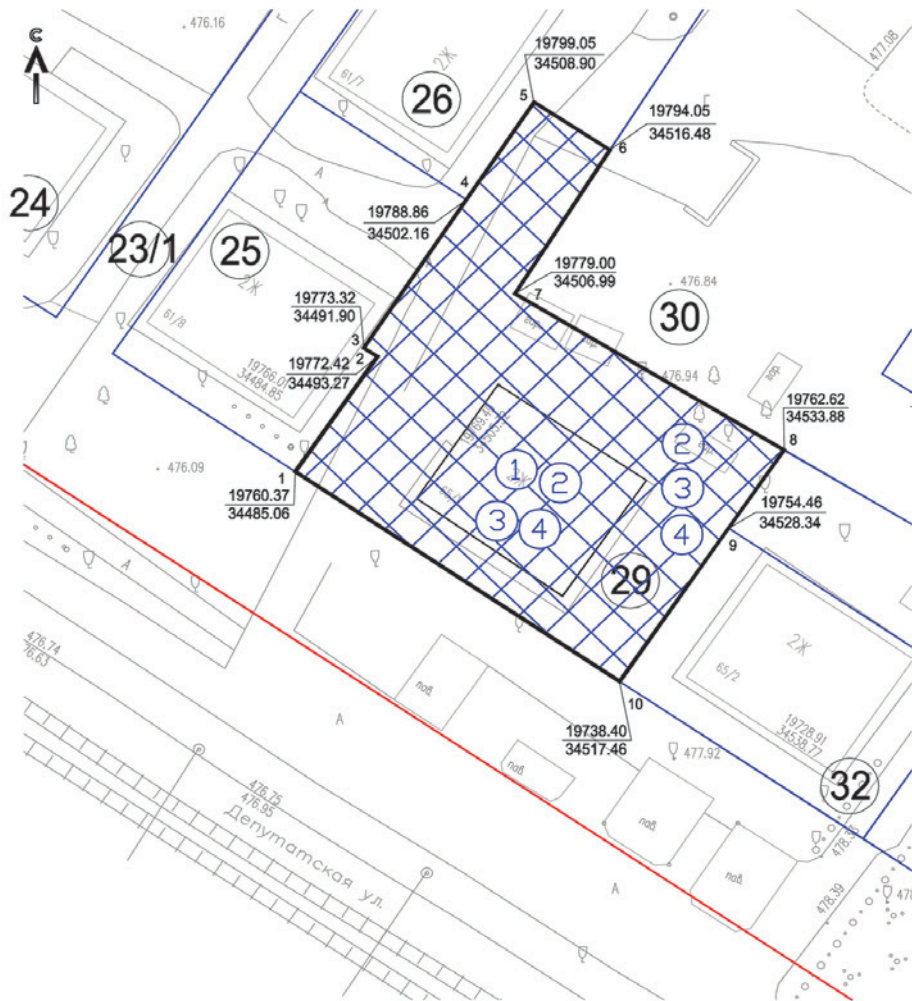
Иные показатели:  
 соблюдать градостроительные регламенты, перечисленные в приложении № 3 к настоящему градостроительному плану земельного участка  
 соблюдать особые условия использования земельного участка в охранных зонах электросетевого хозяйства в соответствии с Правилами установления охранных зон объектов электросетевого хозяйства и особых условий использования земельных участков, расположенных в границах таких зон, утвержденными постановлением Правительства Российской Федерации от 24.02.2009 г. № 160  
 соблюдать особые условия использования земельного участка и режим хозяйственной деятельности в охранной зоне сооружений связи вдоль подземных кабелей связи Российской Федерации, утвержденными Постановлением Правительства РФ от 09.06.1995г. № 578.

УСЛОВНЫЕ ОБОЗНАЧЕНИЯ

- Места допустимого размещения зданий, строений и сооружений
- Границы проектируемого земельного участка
- Границы смежных земельных участков
- Красная линия
- Номер земельного участка

ГПЗУ					
Приложение № 2 к приложению № 28 к приложению № 6 проекта планировки застроенной территории					
Чертеж градостроительного плана земельного участка					
Изм.	Кол.уч.	Лист	№док.	Подп.	Дата
			Стадия	Лист	Листов
			1:500	1	1
ГИП	Маркова				
ГАП	Жуков				
Рук. гр.	Литвинов				
Выполнил	Жанаева				
ООО "Студия Проект"					

ЧЕРТЕЖ ГРАДОСТРОИТЕЛЬНОГО ПЛАНА ЗЕМЕЛЬНОГО УЧАСТКА И ЛИНИЙ ГРАДОСТРОИТЕЛЬНОГО РЕГУЛИРОВАНИЯ



Площадь земельного участка 0.1296 га  
 Чертеж градостроительного плана земельного участка разработан на неотректированной топографической основе в масштабе 1:500.  
 Чертеж разработан ООО "Студия-Проект" 25.12.13 г.

ЭКСПЛИКАЦИЯ

№пп	Наименование	Примечание
1	Жилое	существующие
2	Жилое	проектируемые
3	Нежилое	проектируемые
4	Места допустимого размещения зданий, строений и сооружений	

Информация об ограничениях в использовании земельного участка (зоны охраны объектов культурного наследия, санитарно-защитные зоны и иные зоны)

Охранная зона электросетевого хозяйства  
 Охранная зона сооружений связи

Предельные (минимальные и (или) максимальные) размеры земельных участков и объекта капитального строительства, в том числе площадь

Кадастровый номер земельного участка	1. Длина м	2. Ширина м	3. Полоса отчуждения	4. Охранные зоны	5. Площадь земельного участка	6. Номер объекта кап. стр. ва согласно чертежу градостр. плана	7. размер (м)		8. Площадь объекта кап. стрт-ва (га)
							макс.	мин.	
-	45.48	39.15	-	-	0.1296	1	17.89	14.45	0.0261
						2	45.48	29.26	0.1296
						3	45.48	29.26	0.1296

Предельное количество этажей - или предельная высота зданий, строений, сооружений 65 м.  
 Максимальный процент застройки в границах земельного участка 100 %

Иные показатели:  
 соблюдать градостроительные регламенты, перечисленные в приложении № 3 к настоящему градостроительному плану земельного участка  
 соблюдать особые условия использования земельного участка в охранных зонах электросетевого хозяйства в соответствии с Правилами установления охранных зон объектов электросетевого хозяйства и особых условий использования земельных участков, расположенных в границах таких зон, утвержденными постановлением Правительства Российской Федерации от 24.02.2009 г. № 160  
 соблюдать особые условия использования земельного участка и режим хозяйственной деятельности в охранных зонах сооружений связи вдоль подземных кабелей связи Российской Федерации, утвержденными Постановлением Правительства РФ от 09.06.1995 г. № 578.  
 соблюдать особые условия использования земельного участка, расположенного в приаэродромной территории аэродрома в соответствии с Федеральными правилами использования воздушного пространства Российской Федерации, утвержденными Постановлением Правительства РФ от 11.03.2010 г. № 138.

УСЛОВНЫЕ ОБОЗНАЧЕНИЯ

- Места допустимого размещения зданий, строений и сооружений
- Границы проектируемого земельного участка
- Границы смежных земельных участков
- Красная линия
- Номер земельного участка

						ГПЗУ		
						Приложение № 2 к приложению № 29 к приложению № 6 проекта планировки застроенной территории		
						Чертеж градостроительного плана земельного участка		
Изм.	Кол.уч.	Лист	№док.	Подп.	Дата	Стадия	Лист	Листов
						1:500	1	1
ГИП	Маркова					ООО "Студия-Проект"		
ГАП	Литвинов							
Выполнил	Жанаева							

ЧЕРТЕЖ ГРАДОСТРОИТЕЛЬНОГО ПЛАНА ЗЕМЕЛЬНОГО УЧАСТКА И ЛИНИЙ ГРАДОСТРОИТЕЛЬНОГО РЕГУЛИРОВАНИЯ



Площадь земельного участка 0.4602 га  
 Чертеж градостроительного плана земельного участка разработан на неотректированной топографической основе в масштабе 1:500.  
 Чертеж разработан ООО "Студия-Проект" 11.12.12 г.

ЭКСПЛИКАЦИЯ

№пп	Наименование	Примечание
2	Жилое	проектируемые
3	Нежилое	проектируемые
4	Места допустимого размещения зданий, строений и сооружений	

Информация об ограничениях в использовании земельного участка (зоны охраны объектов культурного наследия, санитарно-защитные зоны и иные зоны)

Охранная зона электросетевого хозяйства  
 Охранная зона сооружений связи

Предельные (минимальные и (или) максимальные) размеры земельных участков и объекта капитального строительства, в том числе площадь

Кадастровый номер земельного участка	1. Длина м	2. Ширина м	3. Полоса отчуждения	4. Охранные зоны	5. Площадь земельного участка	6. Номер объекта кап. стр. ва согласно чертежу градостр. плана	7. размер (м)		8. Площадь объекта кап. стрт-ва (га)
							макс.	мин.	
38:36:000022:867	99.32	60.64	-	-	0.4602	-	-	-	
						2	99.32	24.11	0.4602
						3	99.32	24.11	0.4602

Предельное количество этажей - или предельная высота зданий, строений, сооружений 65 м.  
 Максимальный процент застройки в границах земельного участка 100 %

Иные показатели:  
 соблюдать градостроительные регламенты, перечисленные в приложении № 3 к настоящему градостроительному плану земельного участка  
 соблюдать особые условия использования земельного участка в охранных зонах электросетевого хозяйства в соответствии с Правилами установления охранных зон объектов электросетевого хозяйства и особых условий использования земельных участков, расположенных в границах таких зон, утвержденными постановлением Правительства Российской Федерации от 24.02.2009 г. № 160  
 соблюдать особые условия использования земельного участка и режим хозяйственной деятельности в охранных зонах сооружений связи вдоль подземных кабелей связи Российской Федерации, утвержденными Постановлением Правительства РФ от 09.06.1995 г. № 578.

УСЛОВНЫЕ ОБОЗНАЧЕНИЯ

- Места допустимого размещения зданий, строений и сооружений
- Границы проектируемого земельного участка
- Границы смежных земельных участков
- Красная линия
- Номер земельного участка

						ГПЗУ		
						Приложение № 2 к приложению № 30 к приложению № 6 проекта планировки застроенной территории		
						Чертеж градостроительного плана земельного участка		
Изм.	Кол.уч.	Лист	№док.	Подп.	Дата	Стадия	Лист	Листов
						1:500	1	1
ГИП	Маркова					ООО "Студия-Проект"		
ГАП	Жуков							
Рук. гр.	Литвинов							
Выполнил	Жанаева							



ЭКСПЛИКАЦИЯ

№пп	Наименование	Примечание
1	Жилое	существующие
2	Жилое	проектируемые
3	Нежилое	проектируемые
4	Места допустимого размещения зданий, строений и сооружений	

Информация об ограничениях в использовании земельного участка (зоны охраны объектов культурного наследия, санитарно-защитные зоны и иные зоны)

Охранная зона электросетевого хозяйства  
 Охранная зона сооружений связи

Предельные (минимальные и (или) максимальные) размеры земельных участков и объекта капитального строительства, в том числе площадь

Кадастровый номер земельного участка	1. Длина м	2. Ширина м	3. Полоса отчуждения	4. Охранные зоны	5. Площадь земельного участка	6. Номер объекта кап. стр.ва согласно чертежу градостр. плана	7. размер (м)		8. Площадь объекта кап. стр-ва (га)
							макс.	мин.	
-	45,06	29,28	-	-	0,1315	1	17,54	14,94	0,0262
						2	44,06	29,28	0,1286
						3	44,06	29,28	0,1286

Предельное количество этажей - или предельная высота зданий, строений, сооружений 65 м.  
 Максимальный процент застройки в границах земельного участка 98 %

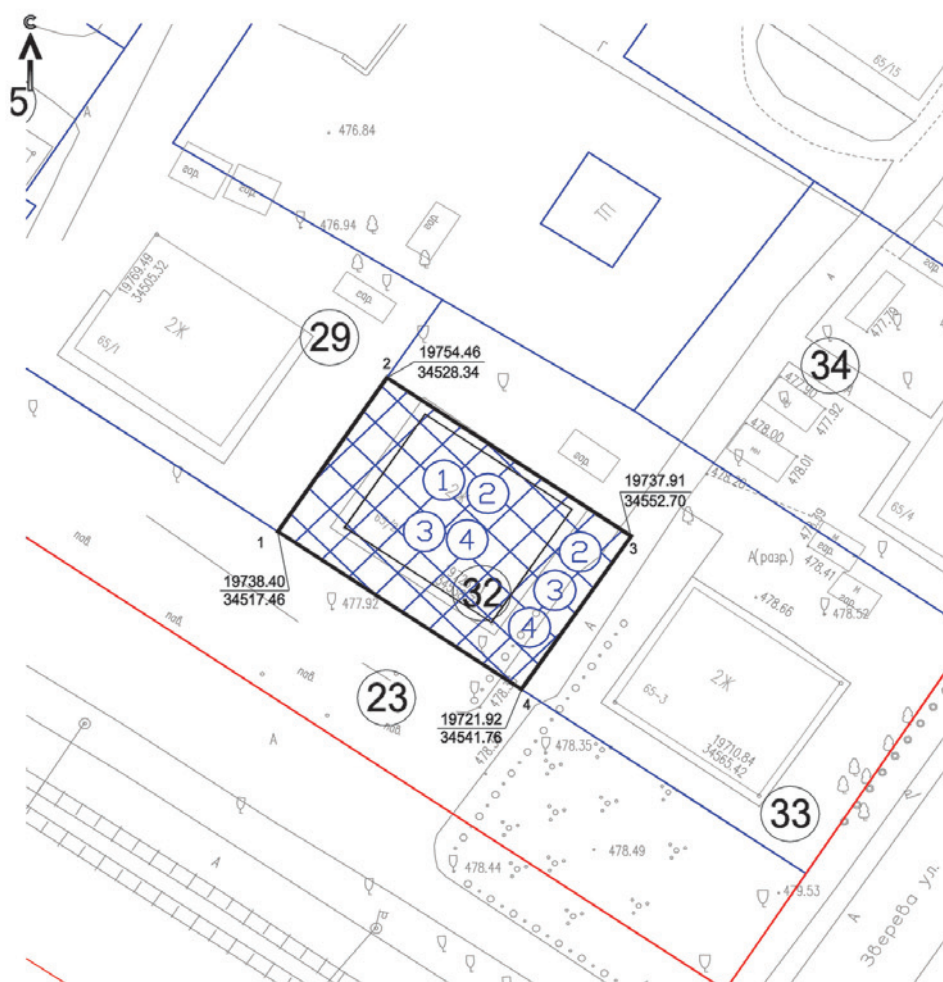
Иные показатели:  
 соблюдать градостроительные регламенты, перечисленные в приложении № 3 к настоящему градостроительному плану земельного участка  
 соблюдать особые условия использования земельного участка в охранных зонах электросетевого хозяйства в соответствии с Правилами установления охранных зон объектов электросетевого хозяйства и особых условий использования земельных участков, расположенных в границах таких зон, утвержденными постановлением Правительства Российской Федерации от 24.02.2009 г. № 160  
 соблюдать особые условия использования земельного участка и режим хозяйственной деятельности в охранной зоне сооружений связи вдоль подземных кабелей связи Российской Федерации, утвержденными Постановлением Правительства РФ от 09.06.1995г. № 578.

УСЛОВНЫЕ ОБОЗНАЧЕНИЯ

- Места допустимого размещения зданий, строений и сооружений
- Границы проектируемого земельного участка
- Границы смежных земельных участков
- Красная линия
- Номер земельного участка

ГПЗУ				
Приложение № 2 к приложению № 31 к приложению № 6 проекта планировки застроенной территории				
Чертеж градостроительного плана земельного участка				
Изм.	Кол.уч.	Лист	№ док.	Подп.
				Дата
		Стадия	Лист	Листов
		1:500	1	1
ГИП	Маркова			
ГАП	Жуков			
Рук. гр.	Литвинов			
Выполнил	Жанаева			

**ЧЕРТЕЖ ГРАДОСТРОИТЕЛЬНОГО ПЛАНА ЗЕМЕЛЬНОГО УЧАСТКА И ЛИНИЙ ГРАДОСТРОИТЕЛЬНОГО РЕГУЛИРОВАНИЯ**



ЭКСПЛИКАЦИЯ

№пп	Наименование	Примечание
1	Жилое	существующие
2	Жилое	проектируемые
3	Нежилое	проектируемые
4	Места допустимого размещения зданий, строений и сооружений	

Информация об ограничениях в использовании земельного участка (зоны охраны объектов культурного наследия, санитарно-защитные зоны и иные зоны)

Охранная зона электросетевого хозяйства  
 Охранная зона сооружений связи

Предельные (минимальные и (или) максимальные) размеры земельных участков и объекта капитального строительства, в том числе площадь

Кадастровый номер земельного участка	1. Длина м	2. Ширина м	3. Полоса отчуждения	4. Охранные зоны	5. Площадь земельного участка	6. Номер объекта кап. стр.ва согласно чертежу градостр. плана	7. размер (м)		8. Площадь объекта кап. стр-ва (га)
							макс.	мин.	
-	29,37	19,40	-	-	0,0570	1	17,69	14,27	0,0252
						2	29,37	19,40	0,0570
						3	29,37	19,40	0,0570

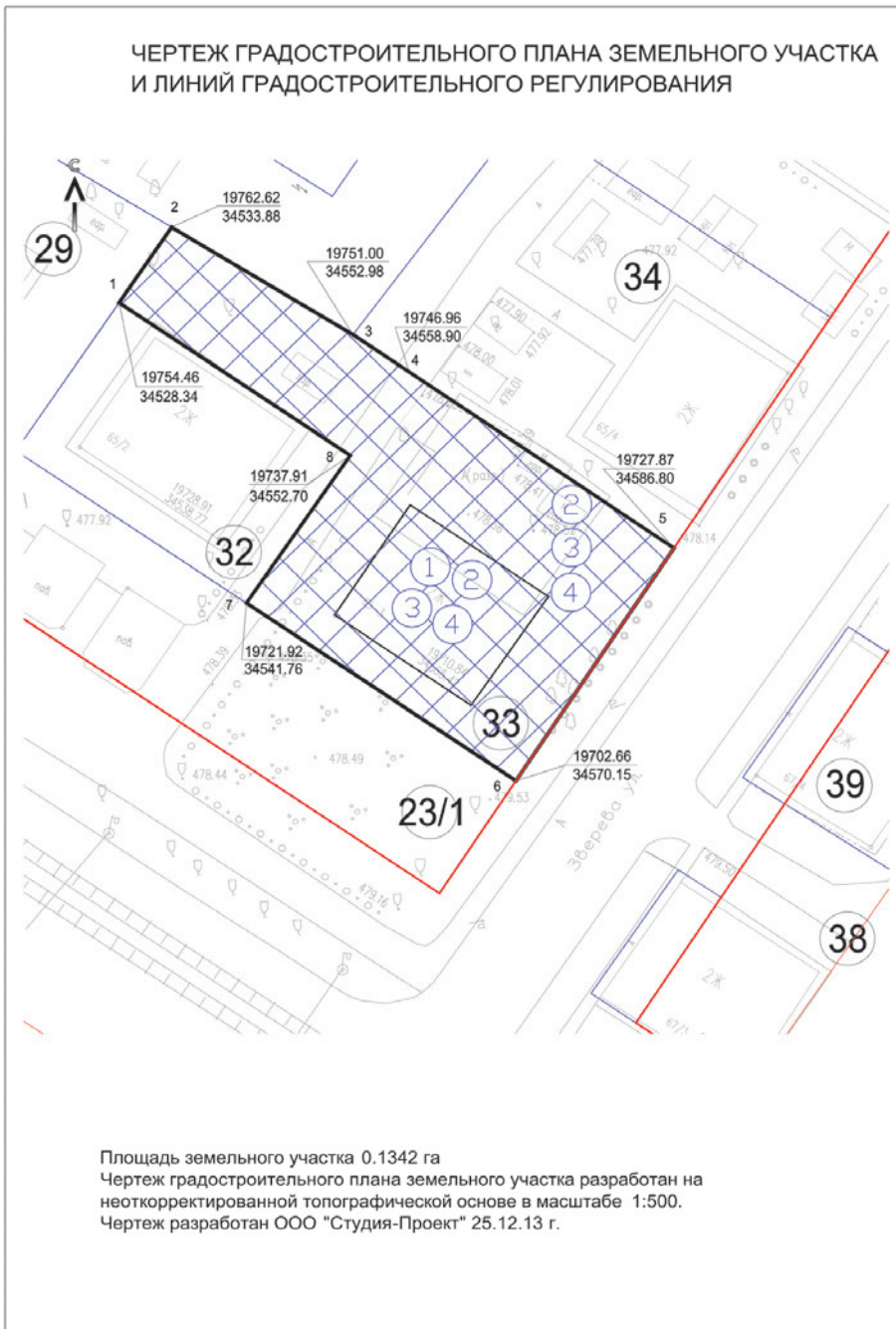
Предельное количество этажей - или предельная высота зданий, строений, сооружений 65 м.  
 Максимальный процент застройки в границах земельного участка 100 %

Иные показатели:  
 соблюдать градостроительные регламенты, перечисленные в приложении № 3 к настоящему градостроительному плану земельного участка  
 соблюдать особые условия использования земельного участка в охранных зонах электросетевого хозяйства в соответствии с Правилами установления охранных зон объектов электросетевого хозяйства и особых условий использования земельных участков, расположенных в границах таких зон, утвержденными постановлением Правительства Российской Федерации от 24.02.2009 г. № 160  
 соблюдать особые условия использования земельного участка и режим хозяйственной деятельности в охранной зоне сооружений связи вдоль подземных кабелей связи Российской Федерации, утвержденными Постановлением Правительства РФ от 09.06.1995г. № 578.  
 соблюдать особые условия использования земельного участка, расположенного в приаэродромной территории аэродрома в соответствии с Федеральными правилами использования воздушного пространства Российской Федерации, утвержденными Постановлением Правительства РФ от 11.03.2010г. № 138.

УСЛОВНЫЕ ОБОЗНАЧЕНИЯ

- Места допустимого размещения зданий, строений и сооружений
- Границы проектируемого земельного участка
- Границы смежных земельных участков
- Красная линия
- Номер земельного участка

ГПЗУ				
Приложение № 2 к приложению № 32 к приложению № 6 проекта планировки застроенной территории				
Чертеж градостроительного плана земельного участка				
Изм.	Кол.уч.	Лист	№ док.	Подп.
				Дата
		Стадия	Лист	Листов
		1:500	1	1
ГИП	Маркова			
ГАП	Литвинов			
Выполнил	Жанаева			



**ЭКСПЛИКАЦИЯ**

№пп	Наименование	Примечание
1	Жилое	существующие
2	Жилое	проектируемые
3	Нежилое	проектируемые
4	Места допустимого размещения зданий, строений и сооружений	

Информация об ограничениях в использовании земельного участка (зоны охраны объектов культурного наследия, санитарно-защитные зоны и иные зоны)

Охранная зона электросетевого хозяйства  
 Охранная зона сооружений связи

Предельные (минимальные и (или) максимальные) размеры земельных участков и объектов капитального строительства, в том числе площадь

Кадастровый номер земельного участка	1. Длина м	2. Ширина м	3. Полоса отчуждения	4. Охранные зоны	5. Площадь земельного участка	6. Номер объекта кап. стр.ва согласно чертежу градостр. плана	7. размер (м)		8. Площадь объекта кап. стр-ва (га)
							макс.	мин.	
-	63.36	30.21	-	-	0.1342	1	17.39	14.35	0.0251
						2	63.36	19.37	0.1342
						3	63.36	19.37	0.1342

Предельное количество этажей - или предельная высота зданий, строений, сооружений 65 м.  
 Максимальный процент застройки в границах земельного участка 100 %

Иные показатели:  
 соблюдать градостроительные регламенты, перечисленные в приложении № 3 к настоящему градостроительному плану земельного участка  
 соблюдать особые условия использования земельного участка в охранных зонах электросетевого хозяйства в соответствии с Правилами установления охранных зон объектов электросетевого хозяйства и особых условий использования земельных участков, расположенных в границах таких зон, утвержденными постановлением Правительства Российской Федерации от 24.02.2009 г. № 160  
 соблюдать особые условия использования земельного участка и режим хозяйственной деятельности в охранной зоне сооружений связи вдоль подземных кабелей связи Российской Федерации, утвержденными Постановлением Правительства РФ от 09.06.1995г. № 578.  
 соблюдать особые условия использования земельного участка, расположенного в приаэродромной территории аэродрома в соответствии с Федеральными правилами использования воздушного пространства Российской Федерации, утвержденными Постановлением Правительства РФ от 11.03.2010г. № 138.

- УСЛОВНЫЕ ОБОЗНАЧЕНИЯ**
- Места допустимого размещения зданий, строений и сооружений
  - Границы проектируемого земельного участка
  - Границы смежных земельных участков
  - Красная линия
  - Номер земельного участка

ГПЗУ					
Изм.	Кол.уч.	Лист	№док.	Подп.	Дата
Приложение № 2 к приложению № 33 к приложению № 6 проекта планировки застроенной территории Чертеж градостроительного плана земельного участка					
Стадия					
Лист					
Листов					
1:500					
1					
1					
ГИП	Маркова				
ГАП	Литвинов				
Выполнил	Жанаева				
ООО "Студия Проект"					



**ЭКСПЛИКАЦИЯ**

№пп	Наименование	Примечание
1	Жилое	существующие
2	Жилое	проектируемые
3	Нежилое	проектируемые
4	Места допустимого размещения зданий, строений и сооружений	

Информация об ограничениях в использовании земельного участка (зоны охраны объектов культурного наследия, санитарно-защитные зоны и иные зоны)

Охранная зона электросетевого хозяйства  
 Охранная зона сооружений связи

Предельные (минимальные и (или) максимальные) размеры земельных участков и объектов капитального строительства, в том числе площадь

Кадастровый номер земельного участка	1. Длина м	2. Ширина м	3. Полоса отчуждения	4. Охранные зоны	5. Площадь земельного участка	6. Номер объекта кап. стр.ва согласно чертежу градостр. плана	7. размер (м)		8. Площадь объекта кап. стр-ва (га)
							макс.	мин.	
-	40.95	29.97	-	-	0.1201	1	17.50	14.59	0.0254
						2	40.95	29.97	0.1201
						3	40.95	29.97	0.1201

Предельное количество этажей - или предельная высота зданий, строений, сооружений 65 м.  
 Максимальный процент застройки в границах земельного участка 100 %

Иные показатели:  
 соблюдать градостроительные регламенты, перечисленные в приложении № 3 к настоящему градостроительному плану земельного участка  
 соблюдать особые условия использования земельного участка в охранных зонах электросетевого хозяйства в соответствии с Правилами установления охранных зон объектов электросетевого хозяйства и особых условий использования земельных участков, расположенных в границах таких зон, утвержденными постановлением Правительства Российской Федерации от 24.02.2009 г. № 160  
 соблюдать особые условия использования земельного участка и режим хозяйственной деятельности в охранной зоне сооружений связи вдоль подземных кабелей связи Российской Федерации, утвержденными Постановлением Правительства РФ от 09.06.1995г. № 578.  
 соблюдать особые условия использования земельного участка, расположенного в приаэродромной территории аэродрома в соответствии с Федеральными правилами использования воздушного пространства Российской Федерации, утвержденными Постановлением Правительства РФ от 11.03.2010г. № 138.

- УСЛОВНЫЕ ОБОЗНАЧЕНИЯ**
- Места допустимого размещения зданий, строений и сооружений
  - Границы проектируемого земельного участка
  - Границы смежных земельных участков
  - Красная линия
  - Номер земельного участка

ГПЗУ					
Изм.	Кол.уч.	Лист	№док.	Подп.	Дата
Приложение № 2 к приложению № 34 к приложению № 6 проекта планировки застроенной территории Чертеж градостроительного плана земельного участка					
Стадия					
Лист					
Листов					
1:500					
1					
1					
ГИП	Маркова				
ГАП	Литвинов				
Выполнил	Жанаева				
ООО "Студия Проект"					



ЧЕРТЕЖ ГРАДОСТРОИТЕЛЬНОГО ПЛАНА ЗЕМЕЛЬНОГО УЧАСТКА И ЛИНИЙ ГРАДОСТРОИТЕЛЬНОГО РЕГУЛИРОВАНИЯ



Площадь земельного участка 0.2610 га  
 Чертеж градостроительного плана земельного участка разработан на неотректированной топографической основе в масштабе 1:500.  
 Чертеж разработан ООО "Студия-Проект" 11.12.12 г.

ЭКСПЛИКАЦИЯ

№пп	Наименование	Примечание
1	Жилое	существующие
2	Жилое	проектируемые
3	Нежилое	проектируемые
4	Места допустимого размещения зданий, строений и сооружений	

Информация об ограничениях в использовании земельного участка (зоны охраны объектов культурного наследия, санитарно-защитные зоны и иные зоны)

Охранная зона электросетевого хозяйства  
 Охранная зона сооружений связи

Предельные (минимальные и (или) максимальные) размеры земельных участков и объекта капитального строительства, в том числе площадь

Кадастровый номер земельного участка	1. Длина м	2. Ширина м	3. Полоса отчуждения	4. Охранные зоны	5. Площадь земельного участка	6. Номер объекта кап. стр.ва согласно чертежу градостр. плана	7. размер (м)		8. Площадь объекта кап. стр-ва (га)
							макс.	мин.	
-	62.29	41.98	-	-	0.2610	1	17.63	14.47	0.0257
						2	61.29	41.88	0.2568
						3	61.29	41.88	0.2568

Предельное количество этажей - или предельная высота зданий, строений, сооружений 65 м.  
 Максимальный процент застройки в границах земельного участка 98 %

Иные показатели:

соблюдать градостроительные регламенты, перечисленные в приложении № 3 к настоящему градостроительному плану земельного участка  
 соблюдать особые условия использования земельного участка в охранных зонах электросетевого хозяйства в соответствии с Правилами установления охранных зон объектов электросетевого хозяйства и особых условий использования земельных участков, расположенных в границах таких зон, утвержденными постановлением Правительства Российской Федерации от 24.02.2009 г. № 160  
 соблюдать особые условия использования земельного участка и режим хозяйственной деятельности в охранной зоне сооружений связи вдоль подземных кабелей связи Российской Федерации, утвержденными Постановлением Правительства РФ от 09.06.1995г. № 578.

УСЛОВНЫЕ ОБОЗНАЧЕНИЯ

- Места допустимого размещения зданий, строений и сооружений
- Границы проектируемого земельного участка
- Границы смежных земельных участков
- Красная линия
- 6 Номер земельного участка

ГПЗУ				
Приложение № 2 к приложению № 35 к приложению № 6 проекта планировки застроенной территории				
Чертеж градостроительного плана земельного участка				
Изм.	Кол.уч.	Лист	№док.	Подп.
		Стадия	Лист	Листов
		1:500	1	1
ГИП	Маркова			
ГАП	Жуков			
Рук. гр.	Литвинов			
Выполнил	Жанаева			
ООО "Студия Проект"				

ЧЕРТЕЖ ГРАДОСТРОИТЕЛЬНОГО ПЛАНА ЗЕМЕЛЬНОГО УЧАСТКА И ЛИНИЙ ГРАДОСТРОИТЕЛЬНОГО РЕГУЛИРОВАНИЯ



Площадь земельного участка 0.1209 га  
 Чертеж градостроительного плана земельного участка разработан на неотректированной топографической основе в масштабе 1:500.  
 Чертеж разработан ООО "Студия-Проект" 11.12.12 г.

ЭКСПЛИКАЦИЯ

№пп	Наименование	Примечание
1	Жилое	существующие
2	Жилое	проектируемые
3	Нежилое	проектируемые
4	Места допустимого размещения зданий, строений и сооружений	

Информация об ограничениях в использовании земельного участка (зоны охраны объектов культурного наследия, санитарно-защитные зоны и иные зоны)

Охранная зона электросетевого хозяйства  
 Охранная зона сооружений связи

Предельные (минимальные и (или) максимальные) размеры земельных участков и объекта капитального строительства, в том числе площадь

Кадастровый номер земельного участка	1. Длина м	2. Ширина м	3. Полоса отчуждения	4. Охранные зоны	5. Площадь земельного участка	6. Номер объекта кап. стр.ва согласно чертежу градостр. плана	7. размер (м)		8. Площадь объекта кап. стр-ва (га)
							макс.	мин.	
-	39.58	36.22	-	-	0.1209	1	17.68	14.18	0.0249
						2	39.58	20.43	0.1170
						3	39.58	20.43	0.1170

Предельное количество этажей - или предельная высота зданий, строений, сооружений 65 м.  
 Максимальный процент застройки в границах земельного участка 97 %

Иные показатели:

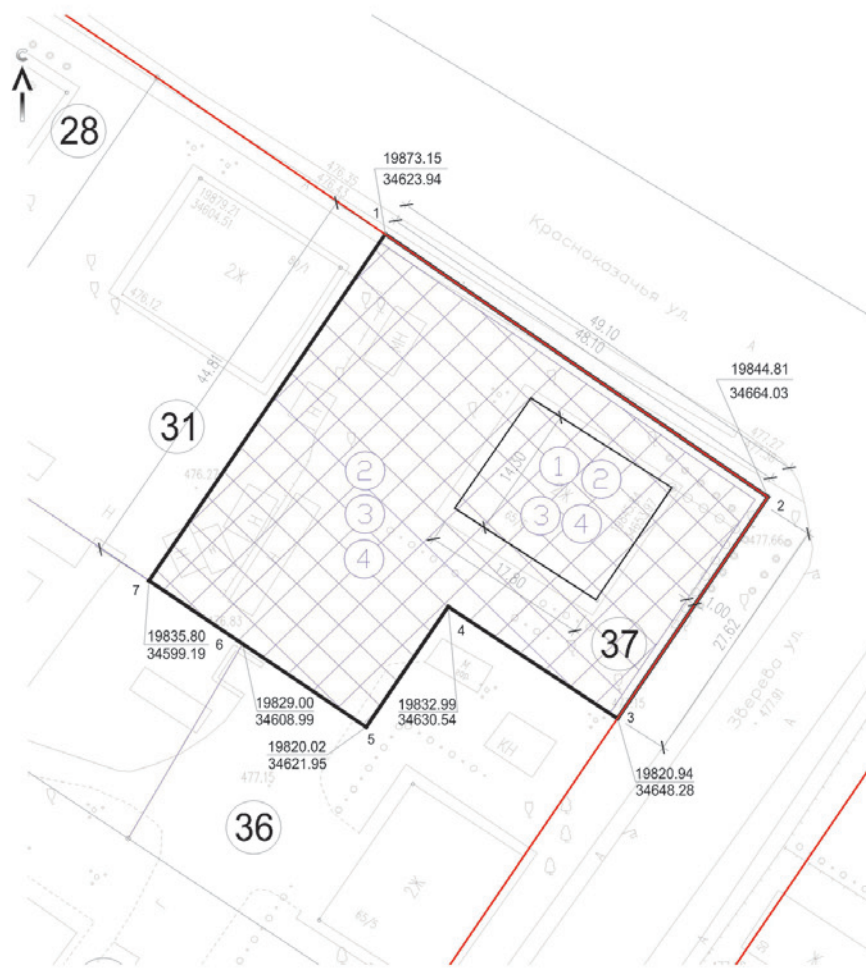
соблюдать градостроительные регламенты, перечисленные в приложении № 3 к настоящему градостроительному плану земельного участка  
 соблюдать особые условия использования земельного участка в охранных зонах электросетевого хозяйства в соответствии с Правилами установления охранных зон объектов электросетевого хозяйства и особых условий использования земельных участков, расположенных в границах таких зон, утвержденными постановлением Правительства Российской Федерации от 24.02.2009 г. № 160  
 соблюдать особые условия использования земельного участка и режим хозяйственной деятельности в охранной зоне сооружений связи вдоль подземных кабелей связи Российской Федерации, утвержденными Постановлением Правительства РФ от 09.06.1995г. № 578.

УСЛОВНЫЕ ОБОЗНАЧЕНИЯ

- Места допустимого размещения зданий, строений и сооружений
- Границы проектируемого земельного участка
- Границы смежных земельных участков
- Красная линия
- 6 Номер земельного участка

ГПЗУ				
Приложение № 2 к приложению № 36 к приложению № 6 проекта планировки застроенной территории				
Чертеж градостроительного плана земельного участка				
Изм.	Кол.уч.	Лист	№док.	Подп.
		Стадия	Лист	Листов
		1:500	1	1
ГИП	Маркова			
ГАП	Жуков			
Рук. гр.	Литвинов			
Выполнил	Жанаева			
ООО "Студия Проект"				

ЧЕРТЕЖ ГРАДОСТРОИТЕЛЬНОГО ПЛАНА ЗЕМЕЛЬНОГО УЧАСТКА И ЛИНИЙ ГРАДОСТРОИТЕЛЬНОГО РЕГУЛИРОВАНИЯ



Площадь земельного участка 0,1854 га  
 Чертеж градостроительного плана земельного участка разработан на неоткорректированной топографической основе в масштабе 1:500.  
 Чертеж разработан ООО "Студия-Проект" 11.12.12 г.

ЭКСПЛИКАЦИЯ

№пп	Наименование	Примечание
1	Жилое	существующие
2	Жилое	проектируемые
3	Нежилое	проектируемые
4	Места допустимого размещения зданий, строений и сооружений	

Информация об ограничениях в использовании земельного участка (зоны охраны объектов культурного наследия, санитарно-защитные зоны и иные зоны)

Охранная зона электросетевого хозяйства  
 Охранная зона сооружений связи

Предельные (минимальные и (или) максимальные) размеры земельных участков и объекта капитального строительства, в том числе площадь

Кадастровый номер земельного участка	1. Длина м	2. Ширина м	3. Полоса отчуждения	4. Охранные зоны	5. Площадь земельного участка	6. Номер объекта кап. стр.ва согласно чертёжу градостр. плана	7. размер (м)		8. Площадь объекта кап. стр-ва (га)
							макс.	мин.	
-	49.10	44.81	-	-	0.1854	1	17.80	14.30	0,0255
						2	48.10	27.62	0,1777
						3	48.10	27.62	0,1777

Предельное количество этажей - или предельная высота зданий, строений, сооружений 65 м.  
 Максимальный процент застройки в границах земельного участка 96 %

Иные показатели:

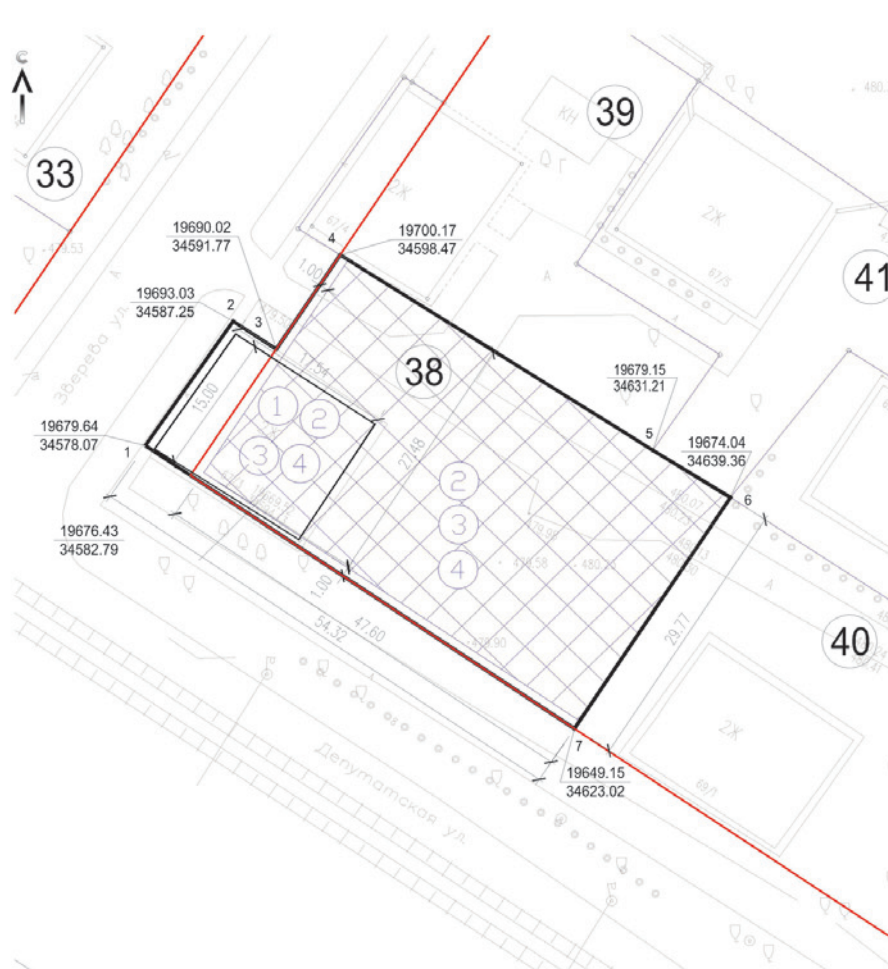
соблюдать градостроительные регламенты, перечисленные в приложении № 3 к настоящему градостроительному плану земельного участка  
 соблюдать особые условия использования земельного участка в охранных зонах объектов электросетевого хозяйства в соответствии с Правилами установления охранных зон объектов электросетевого хозяйства и особых условий использования земельных участков, расположенных в границах таких зон, утвержденными постановлением Правительства Российской Федерации от 24.02.2009 г. № 160  
 соблюдать особые условия использования земельного участка и режим хозяйственной деятельности в охранных зонах сооружений связи вдоль подземных кабелей связи Российской Федерации, утвержденными Постановлением Правительства РФ от 09.06.1995г. № 578.

УСЛОВНЫЕ ОБОЗНАЧЕНИЯ

- Места допустимого размещения зданий, строений и сооружений
- Границы проектируемого земельного участка
- Границы смежных земельных участков
- Красная линия
- Номер земельного участка

ГПЗУ				
Приложение № 2 к приложению № 37 к приложению № 6 проекта планировки застроенной территории				
Чертеж градостроительного плана земельного участка				
Изм.	Кол.уч.	Лист	№док.	Подп.
				Дата
		Стадия	Лист	Листов
		1:500	1	1
ГИП	Маркова			
ГАП	Жуков			
Рук. гр.	Литвинов			
Выполнил	Жанаева			
		ООО "Студия Проект"		

ЧЕРТЕЖ ГРАДОСТРОИТЕЛЬНОГО ПЛАНА ЗЕМЕЛЬНОГО УЧАСТКА И ЛИНИЙ ГРАДОСТРОИТЕЛЬНОГО РЕГУЛИРОВАНИЯ



Площадь земельного участка 0,1502 га  
 Чертеж градостроительного плана земельного участка разработан на неоткорректированной топографической основе в масштабе 1:500.  
 Чертеж разработан ООО "Студия-Проект" 11.12.12 г.

ЭКСПЛИКАЦИЯ

№пп	Наименование	Примечание
1	Жилое	существующие
2	Жилое	проектируемые
3	Нежилое	проектируемые
4	Места допустимого размещения зданий, строений и сооружений	

Информация об ограничениях в использовании земельного участка (зоны охраны объектов культурного наследия, санитарно-защитные зоны и иные зоны)

Охранная зона электросетевого хозяйства  
 Охранная зона сооружений связи

Предельные (минимальные и (или) максимальные) размеры земельных участков и объекта капитального строительства, в том числе площадь

Кадастровый номер земельного участка	1. Длина м	2. Ширина м	3. Полоса отчуждения	4. Охранные зоны	5. Площадь земельного участка	6. Номер объекта кап. стр.ва согласно чертёжу градостр. плана	7. размер (м)		8. Площадь объекта кап. стр-ва (га)
							макс.	мин.	
-	54.32	29.77	-	-	0,1502	1	17.54	15.00	0,0264
						2	47.60	27.48	0,1338
						3	47.60	27.48	0,1338

Предельное количество этажей - или предельная высота зданий, строений, сооружений 65 м.  
 Максимальный процент застройки в границах земельного участка 89 %

Иные показатели:

соблюдать градостроительные регламенты, перечисленные в приложении № 3 к настоящему градостроительному плану земельного участка  
 соблюдать особые условия использования земельного участка в охранных зонах объектов электросетевого хозяйства в соответствии с Правилами установления охранных зон объектов электросетевого хозяйства и особых условий использования земельных участков, расположенных в границах таких зон, утвержденными постановлением Правительства Российской Федерации от 24.02.2009 г. № 160  
 соблюдать особые условия использования земельного участка и режим хозяйственной деятельности в охранных зонах сооружений связи вдоль подземных кабелей связи Российской Федерации, утвержденными Постановлением Правительства РФ от 09.06.1995г. № 578.

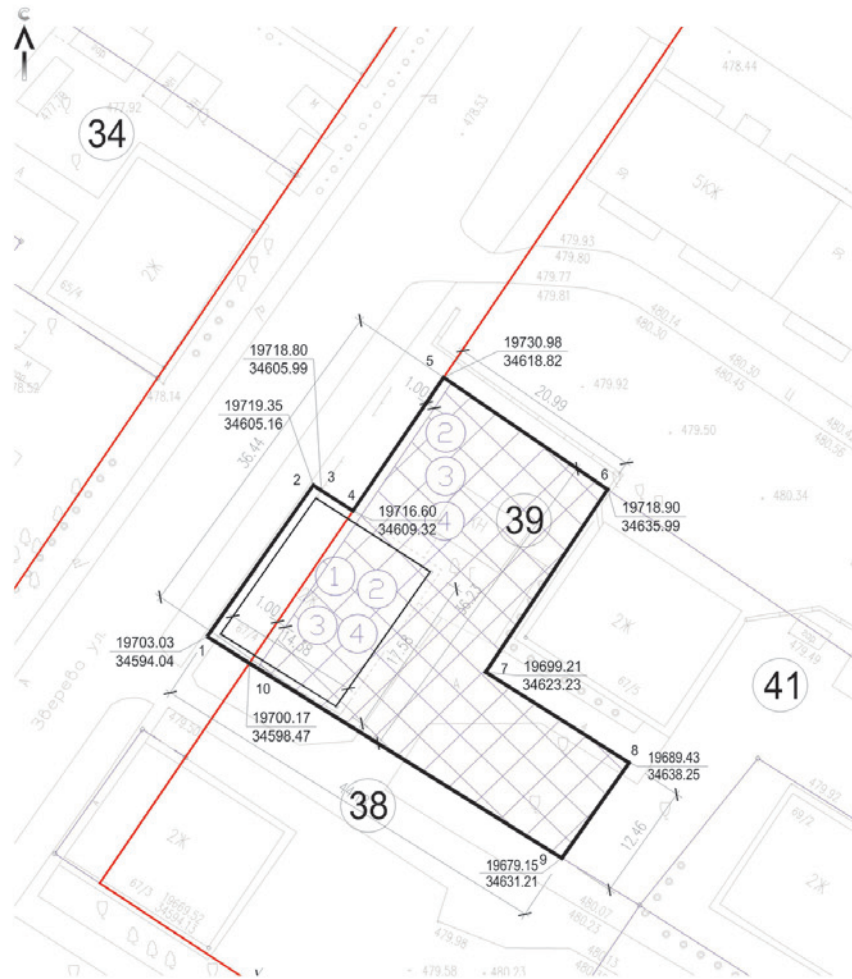
УСЛОВНЫЕ ОБОЗНАЧЕНИЯ

- Места допустимого размещения зданий, строений и сооружений
- Границы проектируемого земельного участка
- Границы смежных земельных участков
- Красная линия
- Номер земельного участка

ГПЗУ				
Приложение № 2 к приложению № 38 к приложению № 6 проекта планировки застроенной территории				
Чертеж градостроительного плана земельного участка				
Изм.	Кол.уч.	Лист	№док.	Подп.
				Дата
		Стадия	Лист	Листов
		1:500	1	1
ГИП	Маркова			
ГАП	Жуков			
Рук. гр.	Литвинов			
Выполнил	Жанаева			
		ООО "Студия Проект"		



ЧЕРТЕЖ ГРАДОСТРОИТЕЛЬНОГО ПЛАНА ЗЕМЕЛЬНОГО УЧАСТКА И ЛИНИЙ ГРАДОСТРОИТЕЛЬНОГО РЕГУЛИРОВАНИЯ



Площадь земельного участка 0,1095 га  
 Чертеж градостроительного плана земельного участка разработан на неотректированной топографической основе в масштабе 1:500.  
 Чертеж разработан ООО "Студия-Проект" 11.12.12 г.

ЭКСПЛИКАЦИЯ

№пп	Наименование	Примечание
1	Жилое	существующие
2	Жилое	проектируемые
3	Нежилое	проектируемые
4	Места допустимого размещения зданий, строений и сооружений	

Информация об ограничениях в использовании земельного участка (зоны охраны объектов культурного наследия, санитарно-защитные зоны и иные зоны)

Охранная зона электросетевого хозяйства  
 Охранная зона сооружений связи

Предельные (минимальные и (или) максимальные) размеры земельных участков и объекта капитального строительства, в том числе площадь

Кадастровый номер земельного участка	1. Длина м	2. Ширина м	3. Полоса отчуждения	4. Охранные зоны	5. Площадь земельного участка	6. Номер объекта кап. стр.ва согласно чертежу градостр. плана	7. размер (м)		8. Площадь объекта кап. стрт-ва (га)
							макс.	мин.	
-	44,18	36,44	-	-	0,1095	1	17,58	14,38	0,0254
						2	36,23	12,46	0,0958
						3	36,23	12,46	0,0958

Предельное количество этажей - или предельная высота зданий, строений, сооружений 65 м.  
 Максимальный процент застройки в границах земельного участка 88 %

Иные показатели:

соблюдать градостроительные регламенты, перечисленные в приложении № 3 к настоящему градостроительному плану земельного участка  
 соблюдать особые условия использования земельного участка в охранных зонах объектов электросетевого хозяйства в соответствии с Правилами установления охранных зон объектов электросетевого хозяйства и особых условий использования земельных участков, расположенных в границах таких зон, утвержденными постановлением Правительства Российской Федерации от 24.02.2009 г. № 160  
 соблюдать особые условия использования земельного участка и режим хозяйственной деятельности в охранной зоне сооружений связи вдоль подземных кабелей связи Российской Федерации, утвержденными Постановлением Правительства РФ от 09.06.1995г. № 578.

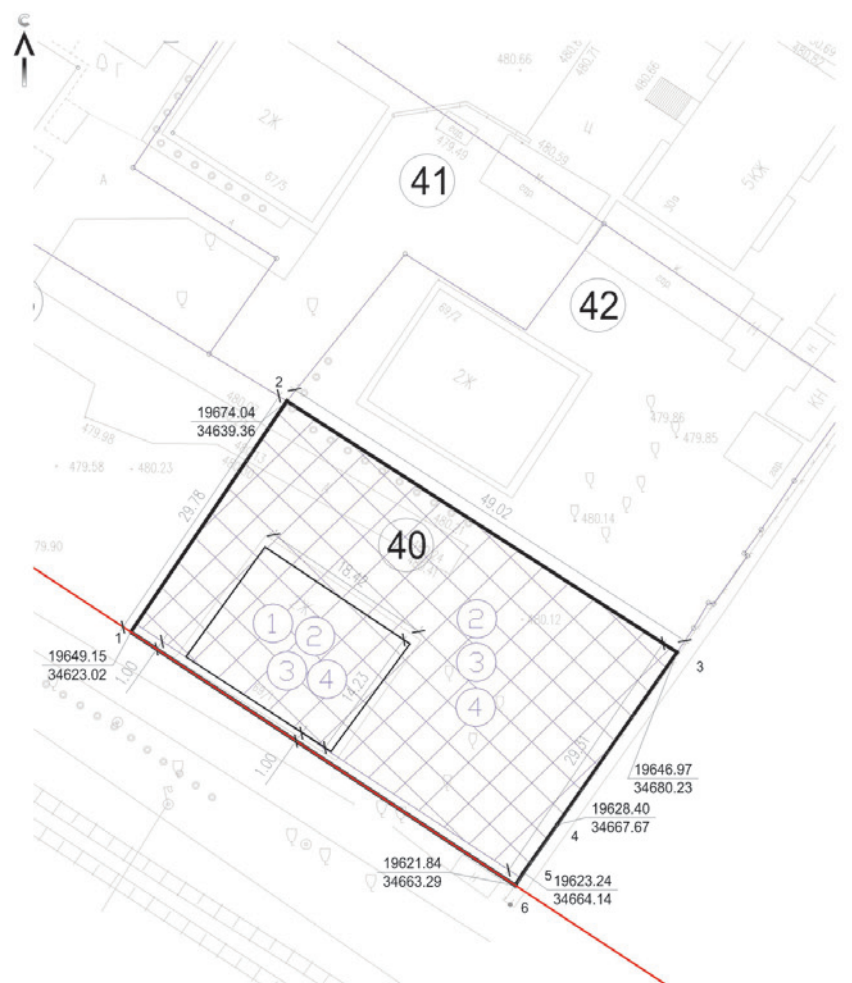
УСЛОВНЫЕ ОБОЗНАЧЕНИЯ

- Места допустимого размещения зданий, строений и сооружений
- Границы проектируемого земельного участка
- Границы смежных земельных участков
- Красная линия
- Номер земельного участка

ГПЗУ

Изм.	Кол.уч.	Лист	№док.	Подп.	Дата	Стадия	Лист	Листов
Приложение № 2 к приложению № 39 к приложению № 6 проекта планировки застроенной территории Чертеж градостроительного плана земельного участка						1:500	1	1
ГИП		Маркова				ООО "Студия Проект"		
ГАП		Жуков						
Рук. гр.		Литвинов						
Выполнил		Жанаева						

ЧЕРТЕЖ ГРАДОСТРОИТЕЛЬНОГО ПЛАНА ЗЕМЕЛЬНОГО УЧАСТКА И ЛИНИЙ ГРАДОСТРОИТЕЛЬНОГО РЕГУЛИРОВАНИЯ



Площадь земельного участка 0,1466 га  
 Чертеж градостроительного плана земельного участка разработан на неотректированной топографической основе в масштабе 1:500.  
 Чертеж разработан ООО "Студия-Проект" 11.12.12 г.

ЭКСПЛИКАЦИЯ

№пп	Наименование	Примечание
1	Жилое	существующие
2	Жилое	проектируемые
3	Нежилое	проектируемые
4	Места допустимого размещения зданий, строений и сооружений	

Информация об ограничениях в использовании земельного участка (зоны охраны объектов культурного наследия, санитарно-защитные зоны и иные зоны)

Охранная зона электросетевого хозяйства  
 Охранная зона сооружений связи

Предельные (минимальные и (или) максимальные) размеры земельных участков и объекта капитального строительства, в том числе площадь

Кадастровый номер земельного участка	1. Длина м	2. Ширина м	3. Полоса отчуждения	4. Охранные зоны	5. Площадь земельного участка	6. Номер объекта кап. стр.ва согласно чертежу градостр. плана	7. размер (м)		8. Площадь объекта кап. стрт-ва (га)
							макс.	мин.	
-	49,02	29,78	-	-	0,1466	1	18,42	14,23	0,0263
						2	49,02	29,31	0,1418
						3	49,02	29,31	0,1418

Предельное количество этажей - или предельная высота зданий, строений, сооружений 65 м.  
 Максимальный процент застройки в границах земельного участка 97 %

Иные показатели:

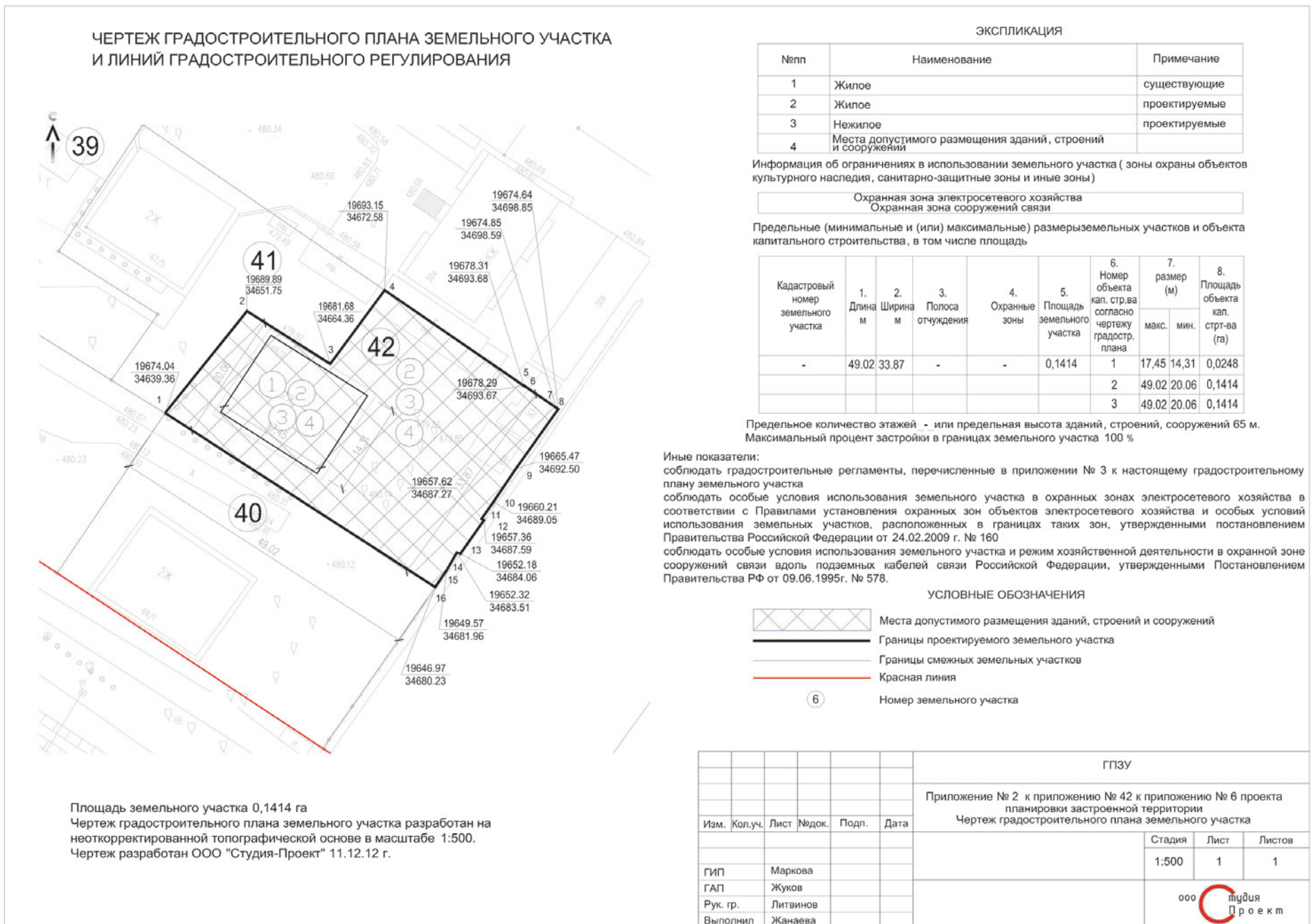
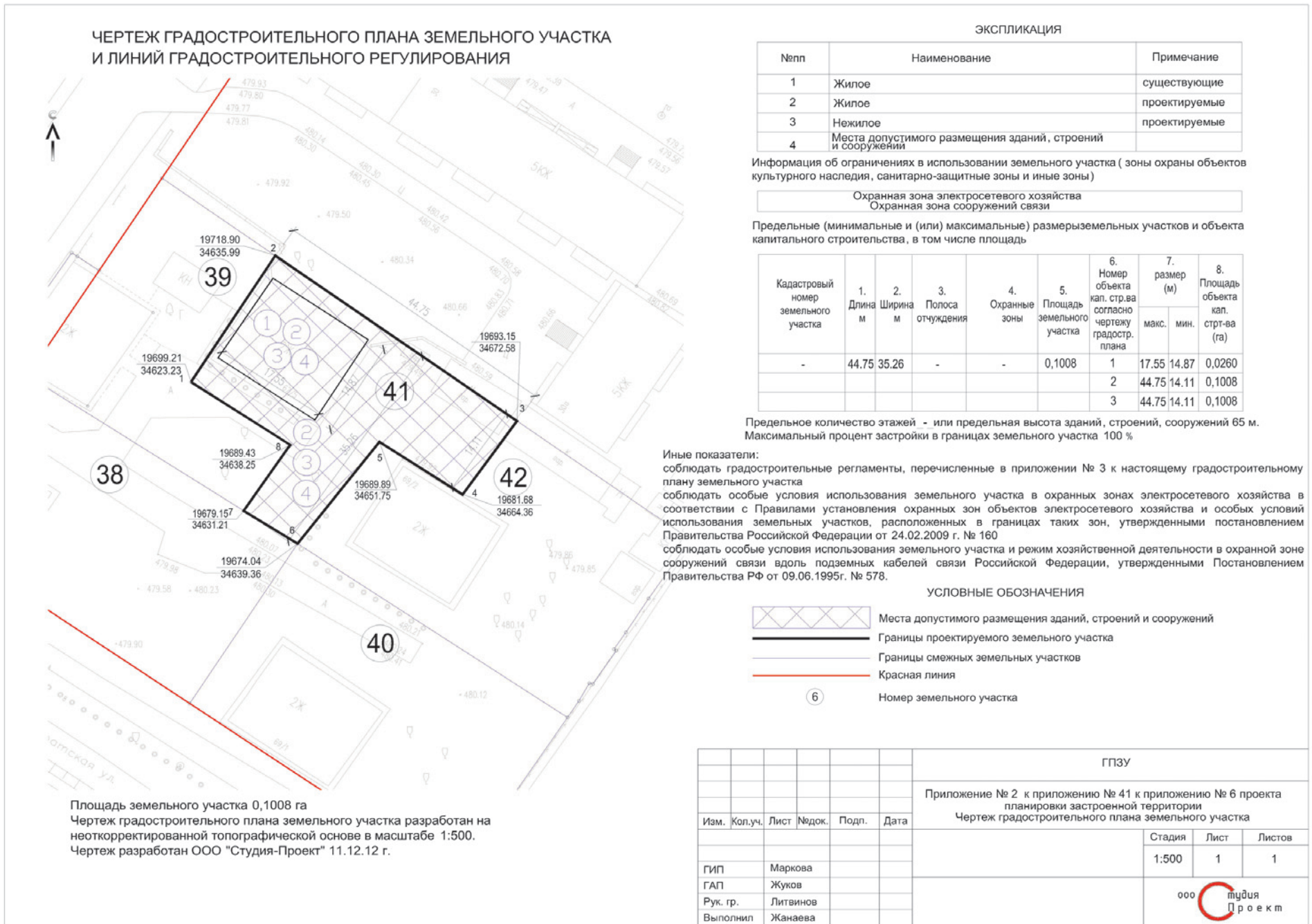
соблюдать градостроительные регламенты, перечисленные в приложении № 3 к настоящему градостроительному плану земельного участка  
 соблюдать особые условия использования земельного участка в охранных зонах объектов электросетевого хозяйства в соответствии с Правилами установления охранных зон объектов электросетевого хозяйства и особых условий использования земельных участков, расположенных в границах таких зон, утвержденными постановлением Правительства Российской Федерации от 24.02.2009 г. № 160  
 соблюдать особые условия использования земельного участка и режим хозяйственной деятельности в охранной зоне сооружений связи вдоль подземных кабелей связи Российской Федерации, утвержденными Постановлением Правительства РФ от 09.06.1995г. № 578.

УСЛОВНЫЕ ОБОЗНАЧЕНИЯ

- Места допустимого размещения зданий, строений и сооружений
- Границы проектируемого земельного участка
- Границы смежных земельных участков
- Красная линия
- Номер земельного участка

ГПЗУ

Изм.	Кол.уч.	Лист	№док.	Подп.	Дата	Стадия	Лист	Листов
Приложение № 2 к приложению № 40 к приложению № 6 проекта планировки застроенной территории Чертеж градостроительного плана земельного участка						1:500	1	1
ГИП		Маркова				ООО "Студия Проект"		
ГАП		Жуков						
Рук. гр.		Литвинов						
Выполнил		Жанаева						





**РОССИЙСКАЯ ФЕДЕРАЦИЯ  
АДМИНИСТРАЦИЯ ГОРОДА ИРКУТСКА  
ПОСТАНОВЛЕНИЕ**

от 14.04.2014 № 031-06-428/14

О внесении изменений в постановление администрации города Иркутска  
от 23.05.2012 № 031-06-1043/12

В связи с изменением структуры и штатного расписания администрации города Иркутска, руководствуясь ст. 16 Федерального закона от 06.10.2003 № 131-ФЗ "Об общих принципах организации местного самоуправления в Российской Федерации", ст.ст. 37, 38, 42 Устава города Иркутска, решением Думы города Иркутска от 29.11.2013 № 005-20-510892/3 "Об утверждении структуры администрации города Иркутска в новой редакции", распоряжением администрации города Иркутска от 29.10.2013 № 031-10-846/13 "О внесении изменений в штатное расписание администрации г. Иркутска", администрация города Иркутска П О С Т А Н О В Л Я Е Т:

1. Внести в постановление администрации города Иркутска от 23.05.2012 № 031-06-1043/12 "Об утверждении административного регламента осуществления муниципального контроля в области использования и охраны особо охраняемых природных территорий местного значения города Иркутска" в редакции постановления администрации города Иркутска от 30.01.2014 № 031-06-57/14 (далее - постановление) следующие изменения:

1.1. в пункте 3 постановления слова "Комитета по жилищно-коммунальному хозяйству администрации г. Иркутска" заменить словами "комитета городского обустройства администрации города Иркутска";

1.2. в Приложении № 1 к постановлению:

1.2.1. в пункте 2.1. главы 2 Раздела I слова "Управление по охране окружающей среды и экологической безопасности Комитета по жилищно-коммунальному хозяйству администрации города Иркутска" заменить словами "управление экологии комитета городского обустройства администрации города Иркутска";

1.2.2. в пункте 1.1. главы 1 Раздела IV слова "Комитета по жилищно-коммунальному хозяйству" заменить словами "комитета городского обустройства";

1.2.3. в дефисе 2 пункта 6.1. главы 6 Раздела V слова "Комитета по жилищно-коммунальному хозяйству" заменить словами "комитета городского обустройства".

2. Архивному отделу организационно-контрольного управления аппарата администрации г. Иркутска внести информационную справку в оригинал постановления администрации города Иркутска от 23.05.2012 № 031-06-1043/12 о дате внесения в него изменений настоящим постановлением.

3. Управлению по информационной политике, связям со средствами массовой информации и общественностью администрации г. Иркутска опубликовать настоящее постановление в средствах массовой информации и разместить в информационно-телекоммуникационной сети "Интернет" на WEB-портале органов местного самоуправления города Иркутска.

4. Контроль за исполнением постановления возложить на заместителя мэра - председателя комитета городского обустройства администрации города Иркутска.

Мэр города Иркутска

В.И. Кондрашов

**РОССИЙСКАЯ ФЕДЕРАЦИЯ  
АДМИНИСТРАЦИЯ ГОРОДА ИРКУТСКА  
ПОСТАНОВЛЕНИЕ**

от 15.04.2014 № 031-06-438/14

Об утверждении административного регламента предоставления муниципальной услуги  
"Назначение и выплата пенсии за выслугу лет гражданам, замещавшим должности  
муниципальной службы города Иркутска"

В целях повышения доступности муниципальной услуги, создания комфортных условий для заявителей, руководствуясь ст. 16.1 Федерального закона от 06.10.2003 № 131-ФЗ "Об общих принципах организации местного самоуправления в Российской Федерации", Федеральным законом от 27.07.2010 № 210-ФЗ "Об организации предоставления государственных и муниципальных услуг", Законом Иркутской области от 15.10.2007 № 88-ОЗ "Об отдельных вопросах муниципальной службы в Иркутской области", ст. ст. 37, 38 Устава города Иркутска, постановлением администрации г. Иркутска от 24.11.2010 № 031-06-2856/10 "О порядке разработки и утверждения административных регламентов предоставления муниципальных услуг", постановлением администрации г. Иркутска от 06.04.2011 № 031-06-642/11 "Об утверждении Реестра муниципальных услуг (функций) города Иркутска", администрация города Иркутска П О С Т А Н О В Л Я Е Т:

1. Утвердить административный регламент предоставления муниципальной услуги "Назначение и выплата пенсии за выслугу лет гражданам, замещавшим должности муниципальной службы города Иркутска" (Приложение № 1).

2. Внести в постановление администрации г. Иркутска от 06.04.2011 № 031-06-642/11 "Об утверждении Реестра муниципальных услуг (функций) города Иркутска" в редакции постановления администрации г. Иркутска от 25.12.2013 № 031-06-3002/13 (далее - постановление) следующие изменения:

2.1. В столбце 2 п. 1.11.2. Раздела I Таблицы № 1 Приложения № 1 к постановлению слова "Назначение, перерасчет, индексация пенсии за выслугу лет гражданам, замещавшим должности муниципальной службы города Иркутска" заменить словами "Назначение и выплата пенсии за выслугу лет гражданам, замещавшим должности муниципальной службы города Иркутска".

2.2. В столбце 3 п. 1.11.2. Раздела I Таблицы № 1 Приложения № 1 к постановлению слова "Департамент здравоохранения и социальной помощи населению комитета по социальной политике и культуре администрации г.Иркутска" заменить словами "Сектор по начислению и выплате пенсии за выслугу лет отдела социальной помощи населению Департамента здравоохранения и социальной помощи населению комитета по социальной политике и культуре администрации г.Иркутска".

2.3. Столбец 4 п. 1.11.2. Раздела I Таблицы № 1 Приложения № 1 к постановлению изложить в следующей редакции: "Федеральный закон от 06.10.2003 № 131-ФЗ "Об общих принципах организации местного самоуправления в Российской Федерации", Федеральный закон от 02.03.2007 № 25-ФЗ "О муниципальной службе в Российской Федерации", Федеральный закон от 15.10.2007 № 88-оз "Об отдельных вопросах муниципальной службы в Иркутской области".

2.4. Столбец 5 п. 1.11.2. Раздела I Таблицы № 1 Приложения № 1 к постановлению изложить в следующей редакции: "граждане, замещавшие должности муниципальной службы города Иркутска, уволенные с муниципальной службы после вступления в силу Закона Иркутской области от 15.10.2007 № 88-оз "Об отдельных вопросах муниципальной службы в Иркутской области"; которым была назначена ежемесячная доплата к государственной пенсии в соответствии с Законом Иркутской области от 15.05.1998 № 15-оз "О муниципальной службе в Иркутской области"; уволившиеся с муниципальной службы в период со дня вступления в силу Закона Иркутской области от 15.05.1998 № 15-оз "О муниципальной службе в Иркутской области" и до дня вступления в силу Закона Иркутской области от 15.10.2007 № 88-оз "Об отдельных вопросах муниципальной службы в Иркутской области" и имеющие право на ежемесячную доплату к государственной пенсии в соответствии с законом Иркутской области от 15.05.1998 № 15-оз "О муниципальной службе в Иркутской области", но которым она не была установлена, при наличии условий, предусмотренных ст.ст. 11,17 Закона Иркутской области "Об отдельных вопросах муниципальной службы в Иркутской области".

2.5. В столбце 7 п. 1.11.2. Раздела I Таблицы № 1 Приложения № 1 к постановлению слова "Вы-

дача (направление) заявителю решения о назначении, перерасчете, индексации пенсии за выслугу лет гражданам, замещавшим должности муниципальной службы города Иркутска. Выдача (направление) заявителю отказа в предоставлении муниципальной услуги" заменить словами "Выдача (направление) заявителю решения о назначении пенсии за выслугу лет, выплата пенсии за выслугу лет. Выдача (направление) заявителю решения об отказе в назначении пенсии за выслугу лет".

3. Пункты 1, 3, 4, 5, 6, 7, 8 постановления мэра г. Иркутска от 28.01.2008 № 031-06-111/8 "О Положении о порядке назначения, перерасчета, индексации и выплаты пенсии за выслугу лет гражданам, замещавшим должности муниципальной службы города Иркутска" отменить.

4. Внести в распоряжение мэра г. Иркутска от 15.02.2008 № 031-10-145/8 "Об утверждении Положения о комиссии по назначению пенсии за выслугу лет гражданам, замещавшим должности муниципальной службы города Иркутска, и состава комиссии по назначению пенсии за выслугу лет" в редакции распоряжения администрации города Иркутска от 13.06.2012 № 031-10-584/12 (далее - распоряжение) следующие изменения:

4.1. в пункте 5 распоряжения слова "Е.Е. Войцехович" исключить;

4.2. в пунктах 3.3., 3.19. раздела 3 Приложения № 1 к распоряжению слова "15 дней" заменить словами "15 рабочих дней".

5. Департаменту здравоохранения и социальной помощи населению комитета по социальной политике и культуре администрации города Иркутска в течение 30 дней со дня подписания настоящего постановления в установленном порядке обеспечить:

5.1. внесение необходимых изменений в Положение о департаменте здравоохранения и социальной помощи населению комитета по социальной политике и культуре администрации г. Иркутска и его отделах;

5.2. приведение должностных инструкций муниципальных служащих департамента здравоохранения и социальной помощи населению комитета по социальной политике и культуре администрации г. Иркутска в соответствие с административным регламентом.

6. Отделу кадровой работы департамента правовой и кадровой работы аппарата администрации г. Иркутска в течение 30 дней со дня подписания настоящего постановления в установленном порядке привести Положение об отделе кадровой работы Департамента правовой и кадровой работы аппарата администрации г. Иркутска и должностные инструкции муниципальных служащих отдела в соответствие с административным регламентом.

7. Архивному отделу организационно-контрольного управления аппарата администрации г. Иркутска внести информационные справки в оригинал постановления администрации г. Иркутска от 06.04.2011 № 031-06-642/11 о дате внесения в него изменений настоящим постановлением, в оригинал постановления мэра г. Иркутска от 28.01.2008 № 031-06-111/8 о дате отмены пунктов 1, 3, 4, 5, 6, 7, 8 настоящим постановлением, в распоряжение мэра г. Иркутска от 15.02.2008 № 031-10-145/8 о дате внесения в него изменений настоящим распоряжением.

8. Управлению по информационной политике, связям со средствами массовой информации и общественностью администрации г. Иркутска опубликовать настоящее постановление с приложением в средствах массовой информации и разместить в информационно-телекоммуникационной сети "Интернет" на WEB-портале органов местного самоуправления города Иркутска.

9. Контроль за исполнением постановления возложить на заместителя мэра - председателя комитета по социальной политике и культуре администрации г.Иркутска.

Мэр города Иркутска

В.И. Кондрашов

Приложение № 1  
к постановлению администрации города Иркутска  
от 15.04.2014 № 031-06-438/14

**Административный регламент предоставления муниципальной услуги  
"Назначение и выплата пенсии за выслугу лет гражданам,  
замещавшим должности муниципальной службы города Иркутска"**

**I. ОБЩИЕ ПОЛОЖЕНИЯ**

Административный регламент предоставления муниципальной услуги "Назначение и выплата пенсии за выслугу лет гражданам, замещавшим должности муниципальной службы города Иркутска" (далее - административный регламент) разработан в целях обеспечения открытости порядка предоставления муниципальной услуги, повышения качества ее исполнения.

Настоящий административный регламент устанавливает порядок и стандарт предоставления муниципальной услуги, определяет сроки и последовательность действий (административных процедур) при ее предоставлении.

**1. ОСНОВНЫЕ ПОНЯТИЯ И ТЕРМИНЫ, ИСПОЛЬЗУЕМЫЕ В ТЕКСТЕ  
АДМИНИСТРАТИВНОГО РЕГЛАМЕНТА**

1.1. Граждане, замещавшие должности муниципальной службы города Иркутска:

- граждане, замещавшие должности муниципальной службы города Иркутска, уволенные с муниципальной службы после вступления в силу Закона Иркутской области от 15.10.2007 № 88-оз "Об отдельных вопросах муниципальной службы в Иркутской области";

- граждане, замещавшие должности муниципальной службы города Иркутска, которым была назначена ежемесячная доплата к государственной пенсии в соответствии с Законом Иркутской области от 15.05.1998 № 15-оз "О муниципальной службе в Иркутской области";

- граждане, замещавшие должности муниципальной службы города Иркутска, уволившиеся с муниципальной службы в период со дня вступления в силу Закона Иркутской области от 15.05.1998 № 15-оз "О муниципальной службе в Иркутской области" и до дня вступления в силу Закона Иркутской области от 15.10.2007 № 88-оз "Об отдельных вопросах муниципальной службы в Иркутской области" и имеющие право на ежемесячную доплату к государственной пенсии в соответствии с законом Иркутской области от 15.05.1998 № 15-оз "О муниципальной службе в Иркутской области", но которым она не была установлена.

1.2. Должности муниципальной службы города Иркутска - должности, предусмотренные Перечнем должностей муниципальной службы в городе Иркутске.

**2. НОРМАТИВНЫЕ ПРАВОВЫЕ АКТЫ, РЕГУЛИРУЮЩИЕ  
ПРЕДОСТАВЛЕНИЕ МУНИЦИПАЛЬНОЙ УСЛУГИ**

2.1. Федеральный закон от 06.10.2003 № 131-ФЗ "Об общих принципах организации местного самоуправления в Российской Федерации" (Собрание законодательства РФ, 06.10.2003, №40, ст. 3822, Парламентская газета № 186, 08.10.2003, Российская газета № 202, 08.10.2003);

2.2. Федеральный закон от 27.07.2006 № 152-ФЗ "О персональных данных" (Российская газета № 165, 29.07.2006, Собрание законодательства РФ, 31.07.2006, № 31 (1 ч.), ст. 3451, Парламентская газета № 126 - 127, 03.08.2006);

2.3. Федеральный закон от 09.02.2009 № 8-ФЗ "Об обеспечении доступа к информации о деятельности государственных органов и органов местного самоуправления" (Парламентская газета № 8, 13, 19.02.2009, Российская газета № 25, 13.02.2009, Собрание законодательства РФ, 16.02.2009, № 7, ст. 776);

2.4. Федеральный закон от 27.07.2010 № 210-ФЗ "Об организации предоставления государственных и муниципальных услуг" (Российская газета № 168, 30.07.2010, Собрание законодательства РФ, 02.08.2010, № 31, ст. 4179);

2.5. Федеральный закон от 19.04.1991 № 1032-1 "О занятости населения в Российской Федерации" (Собрание законодательства РФ № 17, 22.04.1996, ст. 1915, Российская газета № 84, 06.05.1996);

2.6. Федеральный закон от 17.12.2001 № 173-ФЗ "О трудовых пенсиях в Российской Федерации" (Парламентская газета № 238 - 239, 20.12.2001, Российская газета № 247, 20.12.2001, Собрание законодательства РФ, 24.12.2001, № 52 (1 ч.), ст. 4920);

2.7. Федеральный закон от 15.12.2001 № 166-ФЗ "О государственном пенсионном обеспече-

нии в Российской Федерации" (Собрание законодательства РФ, 17.12.2001, № 51, ст. 4831, Парламентская газета № 238 - 239, 20.12.2001, Российская газета № 247, 20.12.2001);

2.8. Федеральный закон от 02.03.2007 № 25-ФЗ "О муниципальной службе в Российской Федерации" (Собрание законодательства РФ, 05.03.2007, № 10, ст. 1152, Российская газета № 47, 07.03.2007, Парламентская газета № 34, 07.03.2007);

2.9. Закон Иркутской области от 15.10.2007 № 88-оз "Об отдельных вопросах муниципальной службы в Иркутской области" ("Областная", № 120, 19.10.2007, Ведомости ЗС Иркутской области № 34, 22.10.2007 (том 1));

2.10. Закон Иркутской области от 15.10.2007 № 89-оз "О реестре должностей муниципальной службы в Иркутской области и соотношении должностей муниципальной службы и должностей государственной службы Иркутской области" ("Ведомости ЗС Иркутской области", № 34, 22.10.2007 (том 1), "Областная", № 120, 19.10.2007).

2.11. Постановление Губернатора Иркутской области от 16.11.2007 № 536-п "О размерах должностных окладов и ежемесячного денежного поощрения государственных гражданских служащих Иркутской области" ("Областная", № 141, 05.12.2007).

2.12. Устав города Иркутска, утвержденный решением городской Думы г. Иркутска от 20.05.2004 № 003-20-430537/4 ("Ведомости органов городского самоуправления г. Иркутска", 2004, II квартал, с. 11, "Иркутск", № 28 - 29, 25.06.2004 (без приложений № 2, 3, 4 к Уставу)).

2.13. Решение Думы г. Иркутска от 22.11.2007 № 004-20-430688/7 "Об утверждении Положения о муниципальной службе в городе Иркутске" ("Ведомости органов городского самоуправления г. Иркутска", 2007, IV квартал (часть 2), с. 39, "Иркутск официальный", № 65, 03.12.2007, "Иркутск официальный" 16.04.2013).

2.14. Решение Думы г. Иркутска от 28.04.2012 № 005-20-340556/2 "О должностных окладах и ежемесячном денежном поощрении лиц, замещающих муниципальные должности и должности муниципальной службы в городе Иркутске" ("Иркутск официальный", № 20, 22.05.2012, "Ведомости органов местного самоуправления города Иркутска", 31.05.2012, № 4 (часть 2)).

2.15. Постановление администрации г. Иркутска от 06.04.2011 № 031-06-642/11 "Об утверждении Реестра муниципальных услуг (функций) города Иркутска" ("Ведомости органов местного самоуправления г. Иркутска", № 4 (том II), апрель 2011 г., с. 48, "Иркутск официальный", № 19, 26.04.2011).

2.16. Распоряжение мэра города Иркутска от 31.03.2006 № 031-10-320/6 "О денежном содержании (оплате труда) и отдельных выплатах муниципальных служащих, технического персонала и рабочих органов местного самоуправления города Иркутска" ("Ведомости органов городского самоуправления г. Иркутска", 2006, III квартал, с. 117).

2.17. Распоряжение мэра города Иркутска от 15.02.2008г. № 031-10-145/8 "Об утверждении положения о комиссии по назначению пенсии за выслугу лет гражданам, замещавшим должности муниципальной службы города Иркутска, и состава комиссии по назначению пенсии за выслугу лет" ("Ведомости органов местного самоуправления г. Иркутска", 2008, I квартал (часть 1), с. 70).

### 3. КАТЕГОРИИ ЗАЯВИТЕЛЕЙ

3.1. Заявителями, имеющими право на предоставление муниципальной услуги, являются граждане, замещавшие должности муниципальной службы города Иркутска, указанные в пункте 1.1 главы I раздела I настоящего административного регламента, при наличии условий, предусмотренных ст.ст.11, 17 Закона Иркутской области "Об отдельных вопросах муниципальной службы в Иркутской области" (далее - заявитель).

### 4. ПОРЯДОК ИНФОРМИРОВАНИЯ О ПРАВИЛАХ ПРЕДОСТАВЛЕНИЯ МУНИЦИПАЛЬНОЙ УСЛУГИ

4.1. Информирование заявителей о порядке предоставления муниципальной услуги и ходе предоставления муниципальной услуги (далее - информация) осуществляется должностными лицами сектора по начислению и выплате пенсии за выслугу лет отдела социальной помощи населению Департамента здравоохранения и социальной помощи населению комитета по социальной политике и культуре администрации г. Иркутска (далее - сектор по начислению и выплате пенсии за выслугу лет), ответственными за предоставление муниципальной услуги.

4.2. Прием осуществляется специалистами сектора по начислению и выплате пенсии за выслугу лет по адресу: 664003, город Иркутск, ул. Киевская, 2, кабинет 11, 15, тел. 52-02-57.

Режим работы:  
Понедельник 9.00-12.30;  
Среда 14.00-17.30.  
Суббота, воскресенье - выходные дни.

4.3. При обращении заявителя посредством телефонной связи специалист структурного подразделения администрации г. Иркутска, ответственного за предоставление муниципальной услуги, подробно, в вежливой (корректной) форме информирует заявителя по интересующим его вопросам. Ответ на телефонный звонок должен начинаться с информации о наименовании структурного подразделения администрации г. Иркутска, в которое поступил звонок, фамилии, имени, отчестве и должности специалиста сектора по начислению и выплате пенсии за выслугу лет, принявшего телефонный звонок.

Недопустимо отказывать заявителю в получении консультации по телефону. При невозможности специалиста сектора по начислению и выплате пенсии за выслугу лет, принявшего телефонный звонок, самостоятельно ответить на поставленный вопрос, телефонный звонок должен быть переадресован другому специалисту сектора по начислению и выплате пенсии за выслугу лет или же обратившемуся должен быть сообщен телефонный номер, по которому можно получить необходимую информацию.

В случае, если в процессе разговора с заявителем специалист сектора по начислению и выплате пенсии за выслугу лет обнаруживает, что поступивший от заявителя вопрос находится вне его компетенции, следует объяснить это заявителю и предложить переадресовать его к компетентному лицу.

4.4. Сведения о местонахождении и графике работы сектора по начислению и выплате пенсии за выслугу лет, почтовом и электронном адресах, контактных телефонах размещены на официальном сайте администрации г. Иркутска [www.admirk.ru](http://www.admirk.ru).

Информация предоставляется:  
- по устным обращениям заявителей;  
- по письменным обращениям;  
- по электронной почте: [pastuhova\\_n@admirk.ru](mailto:pastuhova_n@admirk.ru).

4.5. При письменном обращении заявителя, в том числе в случае направления заявителем заявления посредством электронной почты в адрес сектора по начислению и выплате пенсии за выслугу лет, оно подлежит регистрации в журнале регистрации заявлений в день его поступления.

Письменное обращение заявителя рассматривается в течение 30 дней со дня его регистрации. Ответ на письменное обращение направляется посредством почтовой либо электронной связи в зависимости от способа обращения, по адресу заявителя, указанному в поданном им письменном обращении.

4.6. Специалист сектора по начислению и выплате пенсии за выслугу лет представляет информацию по следующим вопросам:

- о местоположении сектора по начислению и выплате пенсии за выслугу лет;
- о порядке предоставления муниципальной услуги и ходе предоставления муниципальной услуги;
- о перечне документов, необходимых для предоставления муниципальной услуги;
- о времени приема документов;
- о сроках предоставления муниципальной услуги;
- о порядке обжалования заявителем решений, действий (бездействия) сектора по начислению и выплате пенсии за выслугу лет, ответственного за предоставление муниципальной услуги, а также должностных лиц сектора по начислению и выплате пенсии за выслугу лет, муниципальных служащих.

4.7. Основными требованиями к информированию заявителей являются:  
- достоверность предоставляемой информации;  
- четкость в изложении информации;  
- удобство и доступность получения информации;

- оперативность предоставления информации;
- полнота информирования.

4.8. Информация по вопросам предоставления муниципальной услуги размещается:  
- на стенде, расположенном в помещении у кабинета, занимаемого сектором по начислению и выплате пенсии за выслугу лет, в общедоступных для заявителей местах;  
- содержится в информационно-телекоммуникационной сети "Интернет" на WEB-портале органов местного самоуправления города Иркутска: [www.admirk.ru](http://www.admirk.ru).

4.9. На информационном стенде размещается следующая информация:

- график работы, контактные телефоны специалистов, осуществляющих предоставление муниципальной услуги, включая информацию о месте нахождения, образцы заявлений;
- о перечне документов, необходимых для предоставления муниципальной услуги;
- об основаниях отказа в предоставлении муниципальной услуги;
- о порядке обжалования решений, действий (бездействия) отдела учета и предоставления жилья, ответственного за предоставление муниципальной услуги, а также должностных лиц отдела учета и предоставления жилья, муниципальных служащих;
- полный текст административного регламента с приложениями.

## II. СТАНДАРТ ПРЕДОСТАВЛЕНИЯ МУНИЦИПАЛЬНОЙ УСЛУГИ

### 1. НАИМЕНОВАНИЕ МУНИЦИПАЛЬНОЙ УСЛУГИ

1.1. Наименование муниципальной услуги - "Назначение и выплата пенсии за выслугу лет гражданам, замещавшим должности муниципальной службы города Иркутска" (далее - муниципальная услуга).

### 2. НАИМЕНОВАНИЕ ОРГАНА, ПРЕДОСТАВЛЯЮЩЕГО МУНИЦИПАЛЬНУЮ УСЛУГУ

2.1. Органом, предоставляющим муниципальную услугу, является администрация города Иркутска.

2.2. Структурным подразделением администрации г. Иркутска, ответственным за предоставление муниципальной услуги является сектор по начислению и выплате пенсии за выслугу лет.

2.3. При предоставлении муниципальной услуги специалисты сектора по начислению и выплате пенсии за выслугу лет взаимодействуют со структурными подразделениями администрации г. Иркутска, органами государственной власти, другими учреждениями и предприятиями.

2.4. При предоставлении муниципальной услуги сектор по начислению и выплате пенсии за выслугу лет осуществляет межведомственное информационное взаимодействие с отделениями Пенсионного фонда Российской Федерации.

### 3. РЕЗУЛЬТАТ ПРЕДОСТАВЛЕНИЯ МУНИЦИПАЛЬНОЙ УСЛУГИ

3.1. Результатом предоставления муниципальной услуги является выдача (направление) заявителю решения о назначении пенсии за выслугу лет, выплата пенсии за выслугу лет, либо выдача (направление) заявителю решения об отказе в назначении пенсии за выслугу лет.

### 4. СРОК ПРЕДОСТАВЛЕНИЯ МУНИЦИПАЛЬНОЙ УСЛУГИ

4.1. Муниципальная услуга предоставляется в течение 54 рабочих дней со дня регистрации заявления о назначении пенсии за выслугу лет с приложением документов, указанных в пункте 6.3 главы 6 раздела II настоящего административного регламента.

4.2. Выплата пенсии за выслугу лет прекращается в следующих случаях:

4.2.1. назначение в соответствии с законодательством Российской Федерации, субъектов Российской Федерации, муниципальными правовыми актами пенсии за выслугу лет, иных ежемесячных выплат, связанных с замещением должности федеральной государственной гражданской службы, государственной должности субъекта Российской Федерации, должности государственной гражданской службы субъекта Российской Федерации, муниципальной должности, должности муниципальной службы;

4.2.2. смерти лица, получающего указанную пенсию, признание его безвестно отсутствующим, объявление умершим в порядке, установленном федеральными законами.

4.3. Пенсия за выслугу лет устанавливается к трудовой пенсии по старости пожизненно, к трудовой пенсии по инвалидности - на срок, на который определена инвалидность, к пенсии, назначенной в соответствии с Законом Российской Федерации "О занятости населения в Российской Федерации" - на срок, установленный данной пенсией.

### 5. ПРАВОВЫЕ ОСНОВАНИЯ ДЛЯ ПРЕДОСТАВЛЕНИЯ МУНИЦИПАЛЬНОЙ УСЛУГИ

- 5.1. Правовыми основаниями для предоставления муниципальной услуги являются:
- часть 2 статьи 16.1. Федерального закона от 06.10.2003 № 131-ФЗ "Об общих принципах организации местного самоуправления в Российской Федерации";
  - Федеральный закон от 27.07.2010 № 210-ФЗ "Об организации предоставления государственных и муниципальных услуг";
  - ст. 25 Федерального закона от 02.03.2007 № 25-ФЗ "О муниципальной службе в Российской Федерации";
  - ст.11 Закона Иркутской области от 15.10.2007 № 88-оз "Об отдельных вопросах муниципальной службы в Иркутской области" (далее - Закон Иркутской области № 88-оз);
  - постановление администрации г. Иркутска от 06.04.2011 № 031-06-642/11 "Об утверждении Реестра муниципальных услуг (функций) города Иркутска".

### 6. ДОКУМЕНТЫ, НЕОБХОДИМЫЕ ДЛЯ ПРЕДОСТАВЛЕНИЯ МУНИЦИПАЛЬНОЙ УСЛУГИ

6.1. Для назначения пенсии за выслугу лет заявителю или уполномоченному им лицу необходимо обратиться в сектор по начислению и выплате пенсии за выслугу лет с заявлением о назначении пенсии за выслугу лет.

6.2. Заявление о назначении пенсии за выслугу лет подается по форме согласно Приложению № 2 к настоящему административному регламенту.

6.3. К заявлению о назначении пенсии за выслугу лет прилагаются следующие документы:

- 6.3.1. копия документа, удостоверяющего личность заявителя;
- 6.3.2. копия документа, удостоверяющего личность и полномочия представителя заявителя (в случае обращения с заявлением представителя заявителя);
- 6.3.3. копия трудовой книжки;
- 6.3.4. справка территориального органа Пенсионного фонда Российской Федерации по месту жительства лица о дате назначения пенсии по старости (по возрасту) с указанием Федерального закона, в соответствии с которым она назначена;
- 6.3.5. справка о размере должностного оклада, ежемесячной надбавки к должностному окладу за классный чин муниципального служащего на день его увольнения с муниципальной службы по форме согласно Приложению № 5 к настоящему административному регламенту;
- 6.3.6. справка о должностях, периоды службы (работы) которых включаются в стаж муниципальной службы по форме согласно Приложению № 6 к настоящему административному регламенту;
- 6.3.7. справка федерального учреждения медико-социальной экспертизы, подтверждающая факт установления инвалидности - для инвалидов.
- 6.3.8. реквизиты лицевого счета, открытого в кредитном учреждении заявителем;
- 6.3.9. копия страхового свидетельства обязательного пенсионного страхования.
- 6.4. Заявитель, не достигший предельного возраста пребывания на государственной гражданской, муниципальной службе (65 лет), обязан ежегодно в последний месяц календарного года представлять в сектор по начислению и выплате пенсии за выслугу лет копию трудовой книжки (вместе с оригиналом), в случае проживания за пределами города Иркутска - нотариально заверенную копию трудовой книжки.

6.5. Для приостановления выплаты пенсии за выслугу лет при наступлении обстоятельств, указанных в пункте 9.5 главы 9 раздела II настоящего административного регламента, заявитель обязан предоставить в сектор по начислению и выплате пенсии за выслугу лет заявление о приостановлении пенсии за выслугу лет.

6.6. Заявление о приостановлении выплаты пенсии за выслугу лет подается по форме согласно Приложению № 7 к настоящему административному регламенту.

6.7. К заявлению о приостановлении выплаты пенсии за выслугу лет прилагается справка с места работы (либо копия правового акта о приеме на работу, заверенная отделом кадровой работы).

6.8. Для возобновления выплаты пенсии за выслугу лет на прежних условиях, со дня увольнения заявителя с должностей, указанных в пункте 9.5 главы 9 раздела II настоящего административного регламента, ему необходимо обратиться в сектор по начислению и выплате пенсии за выслугу лет с заявлением о возобновлении пенсии за выслугу лет.

6.9. Заявление о возобновлении выплаты пенсии за выслугу лет подается по форме согласно Приложению № 8 к настоящему административному регламенту.

6.10. К заявлению о возобновлении выплаты пенсии за выслугу лет прилагаются следующие документы:

6.10.1. надлежащим образом заверенная копия трудовой книжки заявителя;

6.10.2. справка об отсутствии пенсии за выслугу лет либо иных ежемесячных выплат, связанных с замещением государственной должности субъекта РФ, должности федеральной государственной службы, государственной должности субъекта РФ, должности государственной гражданской службы субъекта РФ, муниципальной должности, должности муниципальной службы.

6.11. Для прекращения выплаты пенсии за выслугу лет в случае, предусмотренным подпунктом 4.2.1 пункта 4.2 главы 4 раздела II настоящего административного регламента, заявителю необходимо обратиться в сектор по начислению и выплате пенсии за выслугу лет с заявлением о прекращении выплаты пенсии за выслугу лет.

6.12. Заявление о прекращении выплаты пенсии за выслугу лет подается по форме согласно Приложению № 9 к настоящему административному регламенту.

6.13. К заявлению о прекращении выплаты пенсии за выслугу лет прилагаются следующие документы:

6.13.1. копия трудовой книжки заявителя;

6.13.2. справка о назначении пенсии за выслугу лет либо иных ежемесячных выплат, связанных с замещением государственной должности РФ, должности федеральной государственной службы, государственной должности субъекта РФ, должности государственной гражданской службы субъекта РФ, муниципальной должности, должности муниципальной службы.

6.14. Заявитель обязан представить документы, указанные в подпунктах 6.3.1 - 6.3.3, 6.3.7 - 6.3.9 пункта 6.3, в пунктах 6.4, 6.7, в подпункте 6.10.1 пункта 6.10, в подпунктах 6.13.1 пункта 6.13 настоящей главы административного регламента.

Одновременно с предоставлением копий документов, указанных в подпунктах 6.3.1 - 6.3.3, 6.3.7 - 6.3.9 пункта 6.3, в пунктах 6.4, в подпункте 6.10.1 пункта 6.10 настоящей главы административного регламента, заявитель предоставляет их подлинники, которые после проверки на соответствие им копий документов возвращаются заявителю.

6.15. При предоставлении муниципальной услуги сектор по начислению и выплате пенсии за выслугу лет не вправе требовать от заявителей (их представителей) документы, не указанные в пунктах 6.3, 6.4, 6.7, 6.10, 6.13 настоящей главы административного регламента.

#### 7. ПЕРЕЧЕНЬ ДОКУМЕНТОВ, НЕОБХОДИМЫХ ДЛЯ ПРЕДОСТАВЛЕНИЯ МУНИЦИПАЛЬНОЙ УСЛУГИ, КОТОРЫЕ НАХОДЯТСЯ В РАСПОРЯЖЕНИИ ГОСУДАРСТВЕННЫХ ОРГАНОВ, ОРГАНОВ МЕСТНОГО САМОУПРАВЛЕНИЯ МУНИЦИПАЛЬНЫХ ОБРАЗОВАНИЙ ИРКУТСКОЙ ОБЛАСТИ И ИНЫХ ОРГАНИЗАЦИЙ, И КОТОРЫЕ ЗАЯВИТЕЛЬ ВПРАВЕ ПРЕДСТАВИТЬ

7.1. Заявитель вправе представить документы, указанные в подпунктах 6.3.4, 6.3.5, 6.3.6 пункта 6.3, в подпункте 6.10.2 пункта 6.10, в подпункте 6.13.2 пункта 6.13 главы 6 раздела II настоящего административного регламента.

7.2. Документ, указанный в подпункте 6.3.4 пункта 6.3 главы 6 раздела II настоящего административного регламента, находится в распоряжении территориального органа Пенсионного фонда Российской Федерации.

7.3. Документ, указанный в подпункте 6.3.5 пункта 6.3 главы 6 раздела II настоящего административного регламента, выдается хозяйственным управлением аппарата администрации г. Иркутска (далее - хозяйственное управление).

7.4. Документ, указанный в подпункте 6.3.6 пункта 6.3 главы 6 раздела II настоящего административного регламента, выдается отделом кадровой работы департамента правовой и кадровой работы аппарата администрации г. Иркутска (далее - отдел кадровой работы).

7.5. Документы, указанные в подпункте 6.10.2 пункта 6.10, в подпункте 6.13.2 пункта 6.13 главы 6 раздела II настоящего административного регламента, находятся в распоряжении органов государственной власти субъектов Российской Федерации в области социальной защиты населения (далее - органы социальной защиты населения) по месту жительства (пребывания) заявителя.

7.6. Документ, указанный в подпункте 6.3.7 пункта 6.3 главы 6 раздела II настоящего административного регламента, находится в распоряжении федерального учреждения медико-социальной экспертизы.

7.7. Для осуществления действия от имени заявителя документ, указанный в подпункте 6.3.2 пункта 6.3 главы 6 раздела II настоящего административного регламента, (доверенность, удостоверяющая полномочия представителя заявителя) должен быть оформлен в установленном законодательством РФ порядке.

#### 8. ОСНОВАНИЯ ДЛЯ ОТКАЗА В ПРИЕМЕ ЗАЯВЛЕНИЯ (ЗАПРОСА)

8.1. Основанием для отказа в приеме заявления о предоставлении муниципальной услуги является:

- несоответствие заявления по форме Приложению № 2 к настоящему административному регламенту;

- непредставление документов, предусмотренных пунктами 6.3, 6.6. главы 6 раздела II настоящего административного регламента.

8.2. В случае отказа в приеме заявления и документов, поданных через организации федеральной почтовой связи, либо в форме электронных документов с использованием информационно-телекоммуникационной сети "Интернет" специалист сектора по начислению и выплате пенсии за выслугу лет не позднее 5 рабочих дней со дня обращения заявителя направляет уведомление об отказе в приеме заявления и документов с указанием причин отказа на адрес, указанный в заявлении заявителя, либо на адрес электронной почты, с которого поступили заявление и документы. Днем обращения считается дата регистрации заявления и документов в секторе по начислению и выплате пенсии за выслугу лет в книге регистрации.

#### 9. ОСНОВАНИЯ ДЛЯ ОТКАЗА В ПРЕДОСТАВЛЕНИИ МУНИЦИПАЛЬНОЙ УСЛУГИ. ОСНОВАНИЯ ПРИОСТАНОВЛЕНИЯ ПРЕДОСТАВЛЕНИЯ МУНИЦИПАЛЬНОЙ УСЛУГИ

9.1. Основаниями для отказа в предоставлении муниципальной услуги являются:

- несоответствие должности заявителя должностям муниципальной службы;

- отсутствие условий, дающих право на назначение пенсии за выслугу лет к трудовой пенсии, предусмотренных подпунктами 1-3 пункта 1 ст.11 Закона Иркутской области № 88-оз.

9.2. Решение об отказе в предоставлении муниципальной услуги принимает Комиссия по назначению пенсии за выслугу лет гражданам, замещавшим должности муниципальной службы города Иркутска (далее - Комиссия).

9.3. Копия решения Комиссии об отказе направляется заявителю в течение 5 дней со дня принятия решения.

9.4. Отказ в назначении пенсии за выслугу лет может быть обжалован заявителями (их представителями) в порядке, установленном законодательством.

9.5. Основанием для приостановления предоставления муниципальной услуги является замещение заявителем государственной должности Российской Федерации, должности федеральной государственной гражданской службы, государственной должности субъекта Российской Федерации, должности государственной гражданской службы субъекта Российской Федерации, выборной муниципальной должности, должности муниципальной службы.

#### 10. РАЗМЕР ПЛАТЫ, ВЗИМАЕМОЙ С ЗАЯВИТЕЛЯ ПРИ ПРЕДОСТАВЛЕНИИ МУНИЦИПАЛЬНОЙ УСЛУГИ

10.1. Муниципальная услуга оказывается бесплатно.

#### 11. МАКСИМАЛЬНЫЙ СРОК ОЖИДАНИЯ В ОЧЕРЕДИ ПРИ ПОДАЧЕ ЗАЯВЛЕНИЯ О ПРЕДОСТАВЛЕНИИ МУНИЦИПАЛЬНОЙ УСЛУГИ И ПРИ ПОЛУЧЕНИИ РЕЗУЛЬТАТА ПРЕДОСТАВЛЕНИЯ МУНИЦИПАЛЬНОЙ УСЛУГИ

11.1. Максимальный срок ожидания в очереди при подаче заявления о предоставлении муниципальной услуги и при получении результата предоставления муниципальной услуги не более 15 минут.

#### 12. СРОК РЕГИСТРАЦИИ ЗАЯВЛЕНИЯ О ПРЕДОСТАВЛЕНИИ МУНИЦИПАЛЬНОЙ УСЛУГИ

12.1. Заявление о предоставлении муниципальной услуги регистрируется должностными лицами, ответственными за регистрацию заявлений, в день его поступления в книгу регистрации.

#### 13. ТРЕБОВАНИЯ К ПОМЕЩЕНИЯМ, В КОТОРЫХ ПРЕДОСТАВЛЯЕТСЯ МУНИЦИПАЛЬНАЯ УСЛУГА, ЗАЛУ ОЖИДАНИЯ, МЕСТАМ ДЛЯ ЗАПОЛНЕНИЯ ЗАЯВЛЕНИЯ, ИНФОРМАЦИОННЫМ СТЕНДАМ

13.1. Прием заявителей осуществляется в специально выделенных для этих целей помещениях.

13.2. Места ожидания должны соответствовать комфортным условиям для заявителей, быть оборудованы стульями. Количество мест ожидания определяется исходя из фактической нагрузки и возможностей для их размещения в здании.

13.3. Места для заполнения документов оборудуются столами, стульями и обеспечиваются образцами заполнения документов, бланками заявлений и канцелярскими принадлежностями.

13.4. Место информирования, предназначенное для ознакомления заявителей с информационными материалами, оборудуется информационным стендом с образцами заполнения заявления и перечнем документов, необходимых для предоставления муниципальной услуги.

13.5. Прием заявителей ведется в порядке живой очереди.

13.6. Лица, являющиеся инвалидами, в случае личной явки на прием для получения муниципальной услуги принимаются вне очереди.

13.7. Рабочее место специалиста, предоставляющего муниципальную услугу, оборудуется персональным компьютером с возможностью доступа к необходимым информационным базам данных, печатающими и сканирующими устройствами, телефоном.

13.8. Здание, в котором предоставляется муниципальная услуга, должно быть оборудовано средствами пожаротушения, средствами оказания первой медицинской помощи (аптечкой), охранно-пожарной сигнализацией, пандусами, гардеробом, и туалетом.

#### 14. ПОКАЗАТЕЛИ ДОСТУПНОСТИ И КАЧЕСТВА МУНИЦИПАЛЬНОЙ УСЛУГИ

14.1. Показателями доступности и качества муниципальной услуги являются: - доступность информации о порядке предоставления муниципальной услуги;

- территориальная, транспортная доступность;

- соблюдение требований к местам предоставления муниципальной услуги;

- среднее время ожидания заявителем в очереди при подаче заявления;

- наличие обоснованно поступивших заявлений об обжаловании решений, действий (бездействия) сектора по начислению и выплате пенсии за выслугу лет, а также должностных лиц сектора по начислению и выплате пенсии за выслугу лет, муниципальных служащих.

### III. СОСТАВ, ПОСЛЕДОВАТЕЛЬНОСТЬ И СРОКИ ВЫПОЛНЕНИЯ АДМИНИСТРАТИВНЫХ ПРОЦЕДУР, ТРЕБОВАНИЯ К ПОРЯДКУ ИХ ВЫПОЛНЕНИЯ

#### 1. ОПИСАНИЕ ПОСЛЕДОВАТЕЛЬНОСТИ ДЕЙСТВИЙ ПРИ ПРЕДОСТАВЛЕНИИ МУНИЦИПАЛЬНОЙ УСЛУГИ

1.1. Предоставление муниципальной услуги включает в себя следующие административные процедуры:

- прием, регистрация заявления о назначении пенсии за выслугу лет и представленных документов, выдача (направление) заявителю отказа в приеме документов (в случае наличия оснований для отказа в приеме документов);

- формирование и направление межведомственных запросов в органы (организации), участвующие в предоставлении муниципальной услуги;

- рассмотрение заявления и представленных документов, принятие решения о назначении пенсии за выслугу лет или об отказе в назначении пенсии за выслугу лет Комиссией;

- выдача (направление) решения о назначении пенсии за выслугу лет или об отказе в назначении пенсии за выслугу лет;

- установление размера пенсии за выслугу лет;

- ежемесячное формирование и направление межведомственных запросов в органы (организации), участвующие в предоставлении муниципальной услуги;

- перерасчет и индексация пенсии за выслугу лет;

- приостановление выплаты пенсии за выслугу лет;

- возобновление выплаты пенсии за выслугу лет;

- прекращение выплаты пенсии за выслугу лет;

- выплата пенсии за выслугу лет.

1.2. Блок-схема предоставления муниципальной услуги приводится в Приложении № 1 к настоящему административному регламенту.

#### 2. ПРИЕМ, РЕГИСТРАЦИЯ ЗАЯВЛЕНИЯ О НАЗНАЧЕНИИ ПЕНСИИ ЗА ВЫСЛУГУ ЛЕТ И ПРЕДСТАВЛЕННЫХ ДОКУМЕНТОВ, ВЫДАЧА (НАПРАВЛЕНИЕ) ЗАЯВИТЕЛЮ ОТКАЗА В ПРИЕМЕ ДОКУМЕНТОВ (В СЛУЧАЕ НАЛИЧИЯ ОСНОВАНИЙ ДЛЯ ОТКАЗА В ПРИЕМЕ ДОКУМЕНТОВ)

2.1. Основанием для начала административной процедуры является поступление в сектор по начислению и выплате пенсии за выслугу лет заявления по форме Приложения № 2 к настоящему административному регламенту с приложением документов, предусмотренных пунктом 6.3 главы 6 раздела II настоящего административного регламента.

2.2. Ответственным за выполнение административной процедуры является специалист сектора по начислению и выплате пенсии за выслугу лет, осуществляющий прием и регистрацию заявления в книге регистрации.

2.3. Специалист сектора по начислению и выплате пенсии за выслугу лет, осуществляющий прием и регистрацию заявления в книге регистрации, в день регистрации заявления и устанавливает:

- предмет обращения;

- личность заявителя либо его представителя, проверяет документ, удостоверяющий личность (при подаче заявления лично);

- наличие документов и соответствие их требованиям, установленным пунктом 6.3. главы 6 раздела II настоящего административного регламента;

- устанавливает факт наличия либо отсутствия оснований для отказа в приеме документов, предусмотренных пунктом 9.1. главы 9 раздела II настоящего административного регламента.

Специалист сектора по начислению и выплате пенсии за выслугу лет принимает заявление с приложенными документами; регистрирует заявление в книге регистрации; выдает заявителю расписку в приеме заявления и документов, которая содержит фамилию, инициалы специалиста, принявшего заявление и документы, перечень принятых документов с указанием наименования и количества документов, дату приема заявления и его регистрационный номер, подпись специалиста (при личном обращении заявителя в сектор по начислению и выплате пенсии за выслугу лет);

2.4. В случае наличия оснований для отказа в приеме документов, предусмотренных пунктом 9.1. главы 9 раздела II настоящего административного регламента, специалист по начислению и выплате пенсии за выслугу лет, осуществляющий прием и регистрацию заявления, в день, следующий за днем регистрации заявления, подготавливает отказ в приеме документов.

Отказ в приеме документов должен содержать ссылку на основание для отказа в приеме документов, предусмотренное пунктом 9.1. главы 9 раздела II настоящего административного регламента.

В течение 1 дня с момента подписания начальником департамента здравоохранения и социальной помощи населению комитета по социальной политике и культуре администрации г. Ир-

кутска отказа в приеме документов, он регистрируется в журнале регистрации заявлений и выдается лично под роспись (направляется по почте, либо на адрес электронной почты) заявителю (представителю заявителя).

2.5. Результатом административной процедуры является регистрация заявления о назначении пенсии за выслугу лет и представленных документов заявителя в книге регистрации и выдача лично под роспись (направление по почте, либо на адрес электронной почты) заявителю (представителю заявителя) отказа в приеме документов либо установление факта отсутствия оснований для отказа в приеме документов, указанных в пункте 9.1. главы 9 раздела II настоящего административного регламента.

### 3. ФОРМИРОВАНИЕ И НАПРАВЛЕНИЕ МЕЖВЕДОМСТВЕННЫХ ЗАПРОСОВ В ОРГАНЫ (ОРГАНИЗАЦИИ), УЧАСТВУЮЩИЕ В ПРЕДОСТАВЛЕНИИ МУНИЦИПАЛЬНОЙ УСЛУГИ

3.1. Основанием для начала административной процедуры является регистрация заявления о назначении пенсии за выслугу лет в книге регистрации и отсутствие документов, указанных в пункте 7.1 главы 7 раздела II настоящего административного регламента.

3.2. Ответственным лицом за выполнение административной процедуры является специалист сектора по начислению и выплате пенсии за выслугу лет.

3.3. Специалист сектора по начислению и выплате пенсии за выслугу лет в течение 2 рабочих дней со дня регистрации заявления направляет запросы в хозяйственное управление, в отдел кадровой работы, в территориальный орган Пенсионного Фонда Российской Федерации в порядке межведомственного информационного взаимодействия (в котором запрашивается размер трудовой пенсии по старости (инвалидности), пенсии, назначенной в соответствии с Законом Российской Федерации "О занятости населения в Российской Федерации" заявителя с указанием фиксированного базового размера страховой части трудовой пенсии по старости (инвалидности) и суммы, полагающейся в связи с валоризацией пенсионных прав (на дату возникновения права на пенсию за выслугу лет), кроме того, запрашивается дата назначения трудовой пенсии по старости (инвалидности).

3.4. В течение 5 рабочих дней с момента поступления запроса в порядке межведомственного взаимодействия территориальный орган Пенсионного фонда Российской Федерации предоставляет справку с указанием запрошенных данных.

3.5. В течение 5 рабочих дней с момента поступления запроса отдел кадровой работы подготавливает справку о должностях, периоды службы (работы) которых включаются в стаж муниципальной службы для назначения пенсии за выслугу лет, по форме согласно Приложению № 6 к настоящему административному регламенту и передает указанную справку в сектор по начислению и выплате пенсии за выслугу лет.

3.6. В течение 5 рабочих дней с момента поступления запроса хозяйственное управление подготавливает справку о размере должностного оклада, ежемесячной надбавке к должностному окладу за классный чин муниципальной служащего на день его увольнения с муниципальной службы по форме согласно Приложению № 5 к настоящему административному регламенту и передает указанную справку в сектор по начислению и выплате пенсии за выслугу лет.

3.7. Специалист сектора по начислению и выплате пенсии за выслугу лет в день поступления справок регистрирует полученные в результате межведомственного информационного взаимодействия справки в книге регистрации.

3.8. Результатом административной процедуры является получение и регистрация справок, полученных в результате межведомственного информационного взаимодействия в книге регистрации.

### 4. РАССМОТРЕНИЕ ЗАЯВЛЕНИЯ И ПРЕДСТАВЛЕННЫХ ДОКУМЕНТОВ ПО НАЗНАЧЕНИЮ ПЕНСИИ ЗА ВЫСЛУГУ ЛЕТ ГРАЖДАНАМ, ЗАМЕЩАВШИМ ДОЛЖНОСТИ МУНИЦИПАЛЬНОЙ СЛУЖБЫ ГОРОДА ИРКУТСКА И ПРИНЯТИЕ РЕШЕНИЯ О НАЗНАЧЕНИИ ПЕНСИИ ЗА ВЫСЛУГУ ЛЕТ ИЛИ ОБ ОТКАЗЕ В НАЗНАЧЕНИИ ПЕНСИИ ЗА ВЫСЛУГУ ЛЕТ КОМИССИЕЙ

4.1. Основанием для начала административной процедуры является регистрация справок, полученных в результате межведомственного информационного взаимодействия, в книге регистрации.

4.2. Заявление и представленные документы в течение 2 рабочих дней со дня регистрации справок в книге регистрации передаются специалистом сектора по начислению и выплате пенсии за выслугу лет в Комиссию.

4.3. Решение о назначении пенсии за выслугу лет либо об отказе в назначении пенсии за выслугу лет оформляется решением Комиссии.

4.4. Комиссия в течение 15 рабочих дней со дня поступления документов:  
- устанавливает наличие либо отсутствие оснований для назначения пенсии за выслугу лет;  
- определяет стаж муниципальной службы заявителя, дающий право на пенсию за выслугу лет;  
- определяет дату, с которой должна начисляться пенсия за выслугу лет;  
- принимает решение о назначении пенсии за выслугу лет либо об отказе в назначении пенсии за выслугу лет с обоснованием причин отказа;  
- регистрирует в книге регистрации протоколов и решений Комиссии решения Комиссии о назначении пенсии за выслугу лет заявителю в день заседания Комиссии.

4.5. Пенсия за выслугу лет назначается с 1-го числа месяца, в котором было зарегистрировано заявление о назначении пенсии за выслугу лет, но не ранее возникновения права на нее.

4.6. В решении Комиссии, оформляемом протоколом, указывается:

- состав Комиссии (должности, фамилии, имена, отчества);
- исходящий номер;
- фамилия, имя и отчество заявителя;
- основания назначения пенсии за выслугу лет или отказа в назначении пенсии за выслугу лет;
- срок, с которого назначена пенсия за выслугу лет.

4.7. Результатом административной процедуры является регистрация в книге регистрации протоколов и решений Комиссии решения Комиссии о назначении пенсии за выслугу лет либо об отказе в назначении пенсии за выслугу лет заявителю в день заседания Комиссии.

### 5. ВЫДАЧА (НАПРАВЛЕНИЕ) РЕШЕНИЯ О НАЗНАЧЕНИИ ПЕНСИИ ЗА ВЫСЛУГУ ЛЕТ ИЛИ ОБ ОТКАЗЕ В НАЗНАЧЕНИИ ПЕНСИИ ЗА ВЫСЛУГУ ЛЕТ

5.1. Основанием для начала административной процедуры является регистрация в книге регистрации протоколов и решений Комиссии решения Комиссии о назначении пенсии за выслугу лет либо об отказе в назначении пенсии за выслугу лет.

5.2. Ответственным лицом за выполнение административной процедуры является специалист сектора по начислению и выплате пенсии за выслугу лет.

5.3. Комиссия в течение 1 рабочего дня со дня регистрации передает решение Комиссии в сектор по начислению и выплате пенсии за выслугу лет.

5.4. Специалист сектора по начислению и выплате пенсии за выслугу лет в течение 5 рабочих дней со дня поступления решений Комиссии в сектор по начислению и выплате пенсии за выслугу лет осуществляет выдачу (направление) решения Комиссии заявителю.

5.5. Результатом административной процедуры является выдача (направление) заявителю решения Комиссии о назначении пенсии за выслугу лет или об отказе в назначении пенсии за выслугу лет.

### 6. УСТАНОВЛЕНИЕ РАЗМЕРА ПЕНСИИ ЗА ВЫСЛУГУ ЛЕТ

6.1. Основанием для начала административной процедуры является регистрация в книге регистрации протоколов и решений Комиссии решения Комиссии о назначении пенсии за выслугу лет либо об отказе в назначении пенсии за выслугу лет.

6.2. Ответственным лицом за выполнение административной процедуры является специалист сектора по начислению и выплате пенсии за выслугу лет.

6.3. В течение 15 рабочих дней со дня регистрации в книге регистрации протоколов и решений Комиссии решения Комиссии о назначении пенсии за выслугу лет специалист сектора по начислению и выплате пенсии за выслугу лет:

6.3.1. производит расчет размера пенсии за выслугу лет в соответствии с пунктом 3 статьи 11 Закона Иркутской области № 88-оз;

6.3.2. подготавливает приказ начальника департамента здравоохранения и социальной помощи населению комитета по социальной политике и культуре администрации г. Иркутска об установлении размера пенсии за выслугу лет по форме согласно Приложению № 3 к настоящему административному регламенту.

6.3.4. выдает (направляет) заявителю копию приказа об установлении размера пенсии за выслугу лет.

6.4. В день подписания приказа об установлении размера пенсии за выслугу лет начальником департамента здравоохранения и социальной помощи населению комитета по социальной политике и культуре администрации г. Иркутска специалист сектора по начислению и выплате пенсии за выслугу лет регистрирует и выдает (направляет) копию приказа заявителю.

6.5. Результатом административной процедуры является выдача (направление) заявителю копии приказа об установлении размера пенсии за выслугу лет.

### 7. ЕЖЕМЕСЯЧНОЕ ФОРМИРОВАНИЕ И НАПРАВЛЕНИЕ МЕЖВЕДОМСТВЕННЫХ ЗАПРОСОВ В ОРГАНЫ (ОРГАНИЗАЦИИ), УЧАСТВУЮЩИЕ В ПРЕДОСТАВЛЕНИИ МУНИЦИПАЛЬНОЙ УСЛУГИ

7.1. Основанием для начала административной процедуры является:

- выплата пенсии за выслугу лет;

- регистрация заявления о восстановлении выплаты пенсии за выслугу лет и отсутствие документа, указанного в подпункте 6.10.2 пункта 6.10 главы 6 раздела II настоящего административного регламента;

- регистрация заявления о прекращении выплаты пенсии за выслугу лет и отсутствие документа, указанного в подпункте 6.13.2 пункта 6.13 главы 6 раздела II настоящего административного регламента.

7.2. В случае выплаты пенсии за выслугу лет в течение первых 2 рабочих дней месяца следующего за месяцем, в котором произведена выплата пенсии за выслугу лет, специалист сектора по начислению и выплате пенсии за выслугу лет, ответственный за выполнения административной процедуры, подготавливает межведомственный запрос в территориальный орган Пенсионного Фонда Российской Федерации для подтверждения информации предыдущего месяца, в котором запрашивается информацию о размерах страховых пенсий по старости либо размерах трудовых пенсий по инвалидности, пенсий, назначенных в соответствии с Законом Российской Федерации "О занятости населения в Российской Федерации" (с уточнением сумм фиксированного базового размера страховой части трудовых пенсий по старости/фиксированного базового размера трудовых пенсий по инвалидности), приходящихся на нетрудоспособных членов семьи, и увеличение указанного фиксированного базового размера в связи с достижением возраста 80 лет или наличием инвалидности I группы, и сумм, полагающихся в связи с валоризацией пенсионных прав, предусмотренных Федеральным законом "О трудовых пенсиях в Российской Федерации" для получателей пенсии за выслугу лет, также запрашивается дату выплаты трудовой пенсии по старости (инвалидности) и в случае прекращения - дату прекращения выплаты.

7.3. В течение 5 рабочих дней с момента поступления запроса, указанного в пункте 7.2. главы 7 раздела III настоящего административного регламента, территориальный орган Пенсионного Фонда Российской Федерации в порядке межведомственного взаимодействия предоставляет запрошенную информацию.

7.4. Межведомственные запросы в территориальные органы Пенсионного Фонда Российской Федерации направляются ежемесячно на бумажном носителе или в форме электронного документа.

7.5. В течение 2 рабочих дней со дня регистрации в книге регистрации заявлений о восстановлении выплаты пенсии за выслугу лет либо о прекращении выплаты пенсии за выслугу лет при отсутствии документов, указанных в подпункте 6.10.2 пункта 6.10, в подпункте 6.13.2 пункта 6.13 главы 6 раздела II настоящего административного регламента, специалист сектора по начислению и выплате пенсии за выслугу лет подготавливает межведомственный запрос в органы социальной защиты населения.

7.6. В течение 5 рабочих дней органы социальной защиты населения предоставляют справки, указанные в подпункте 6.10.2 пункта 6.10, подпункте 6.13.2 пункта 6.13 главы 6 раздела II настоящего административного регламента.

7.7. Специалист сектора по начислению и выплате пенсии за выслугу лет регистрирует справки в день их поступления в книге регистрации.

7.8. Результатом административной процедуры является получение и регистрация справок, полученных в результате межведомственного информационного взаимодействия в журнале регистрации входящих документов на бумажном носителе или в форме электронного документа.

### 8. ПЕРЕРАСЧЕТ, ИНДЕКСАЦИЯ ПЕНСИИ ЗА ВЫСЛУГУ ЛЕТ

8.1. Основанием для начала административной процедуры является:

8.1.1. регистрация справки, полученной в результате межведомственного информационного взаимодействия с территориальным отделением Пенсионного фонда Российской Федерации, или предоставление справок заявителями, содержащих информацию об изменении размера страховой части трудовой пенсии по старости, либо изменения размера трудовой пенсии по инвалидности, либо изменения размера пенсии, назначенной в соответствии с Законом Российской Федерации "О занятости населения в Российской Федерации";

8.1.2. принятие нормативного правового акта, утверждающего изменение величины прожиточного минимума, устанавливаемого в целом по Иркутской области в расчете на душу населения;

8.1.3. принятие нормативного правового акта об увеличении (индексации) должностных окладов и (или) ежемесячных надбавок к должностным окладам за классный чин.

8.2. Перерасчет размера пенсии за выслугу лет производится в течение 1 месяца с момента изменений, указанных в подпунктах 8.1.1- 8.1.3 пункта 8.1 настоящей главы административного регламента.

8.3. Перерасчет размера пенсии за выслугу лет производится с 1-го числа месяца, следующего за месяцем, в котором получателю изменен размер страховой части трудовой пенсии по старости, либо изменен размер трудовой пенсии по инвалидности, либо изменен размер пенсии, назначенной в соответствии с Законом Российской Федерации "О занятости населения в Российской Федерации".

8.4. Перерасчет размера пенсии за выслугу лет в связи с изменением величины прожиточного минимума производится со дня установления величины прожиточного минимума в целом по Иркутской области в расчете на душу населения.

8.5. Перерасчет пенсии за выслугу лет производится сектором по начислению и выплате пенсии за выслугу лет при индексации (увеличении) размера должностного оклада и (или) ежемесячной надбавки к должностному окладу за классный чин, установленных муниципальными правовыми актами г. Иркутска, при индексации (увеличении) размера оклада месячного денежного содержания областного гражданского служащего, установленных Правительством Иркутской области.

8.6. Перерасчет размера пенсии за выслугу лет в связи с увеличением (индексацией) должностных окладов и (или) ежемесячных надбавок к должностным окладам за классный чин производится со дня увеличения (индексации) должностных окладов и (или) ежемесячных надбавок к должностным окладам за классный чин лиц, замещающих муниципальные должности и должности муниципальной службы города Иркутска, областные государственные должности Губернатора Иркутской области.

8.7. Перерасчет размера пенсии за выслугу лет с учетом увеличения (индексации) должностных окладов и (или) ежемесячных надбавок к должностным окладам за классный чин не производится в случае, если размер пенсии за выслугу лет с учетом районного коэффициента к заработной плате ниже величины прожиточного минимума, установленной в целом по Иркутской области на душу населения.

8.8. В случае перерасчета размера пенсии за выслугу лет из-за обстоятельств, влекущих уменьшение размера пенсии за выслугу лет, пенсия за выслугу лет в новом размере выплачивается с 1-ого числа месяца, следующего за месяцем, в котором наступили эти обстоятельства.

8.9. Заявление получателя пенсии за выслугу лет при изменении размера страховой части трудовой пенсии по старости, либо при изменении размера трудовой пенсии по инвалидности, либо при изменении размера пенсии, назначенной в соответствии с Законом Российской Федерации "О занятости населения в Российской Федерации", при изменении величины прожиточ-



нового минимума, при увеличении (индексации) должностных окладов и (или) ежемесячных надбавок к должностным окладам за классный чин, не требуется.

8.10. В день подписания приказа о перерасчете и индексации пенсии за выслугу лет начальником департамента здравоохранения и социальной помощи населению комитета по социальной политике и культуре администрации г. Иркутска специалист сектора по начислению и выплате пенсии за выслугу лет регистрирует его в книге регистрации приказов с указанием даты, порядкового номера.

8.11. Результатом административной процедуры является регистрация приказа о перерасчете и индексации пенсии за выслугу лет в книге регистрации приказов.

#### 9. ВЫПЛАТА ПЕНСИИ ЗА ВЫСЛУГУ ЛЕТ

9.1. Основанием для начала административной процедуры являются:

- регистрация приказа об установлении пенсии за выслугу лет;
- регистрация приказа о перерасчете и индексации пенсии за выслугу лет;
- регистрация справки, полученной в результате межведомственного информационного взаимодействия с территориальным отделением Пенсионного фонда Российской Федерации, содержащей информацию о размере страховой части трудовой пенсии по старости, либо о размере трудовой пенсии по инвалидности, либо о размере пенсии, назначенной в соответствии с Законом Российской Федерации "О занятости населения в Российской Федерации";
- регистрация приказа о возобновлении пенсии за выслугу лет, приостановленной по основанию, предусмотренному пунктом 9.5. главы 9 раздела II настоящего административного регламента.

9.2. Выплата пенсии за выслугу лет гражданам, замещающим должности муниципальной службы г. Иркутска производится сектором по начислению и выплате пенсии за выслугу лет за текущий месяц путем перечисления денежных средств на лицевой счет получателя в банке.

Выплата пенсии за выслугу лет и расходы за услуги банка по зачислению пенсии за выслугу лет осуществляются за счет бюджета города Иркутска.

9.3. Первая выплата пенсии за выслугу лет осуществляет в течение 15 рабочих дней с момента утверждения приказа об установлении размера пенсии за выслугу лет.

9.4. Последующее ежемесячное перечисление суммы пенсии за выслугу лет производится не позднее последнего дня текущего месяца.

9.5. Результатом административной процедуры является перечисление пенсии за выслугу лет.

#### 10. ПРИОСТАНОВЛЕНИЕ ВЫПЛАТЫ ПЕНСИИ ЗА ВЫСЛУГУ ЛЕТ

10.1. Основанием для начала административной процедуры является:

10.1.1. регистрация заявления о приостановлении выплаты пенсии за выслугу лет по форме Приложения № 7 к настоящему административному регламенту при наступлении обстоятельств, указанных в пункте 9.5. главы 9 раздела II настоящего административного регламента;

10.1.2. предоставление кредитными учреждениями файлов обратного потока, в виде электронного реестра о не зачисленных денежных средствах на счета физических лиц по причине закрытия лицевых счетов заявителями, либо изменения ими реквизитов банка;

10.1.3. несвоевременное (1 раз в год - в декабре месяце) предоставление в сектор по начислению и выплате пенсии за выслугу лет заявителями, не достигшими предельного возраста пребывания на государственной гражданской, муниципальной службе (65 лет) копии трудовой книжки (вместе с оригиналом), в случае проживания заявителя за пределами территории города Иркутска - нотариально заверенную копию трудовой книжки.

10.2. В течение пяти календарных дней со дня наступления обстоятельств, указанных в пункте 9.5 главы 9 раздела II настоящего административного регламента, а также в случае изменения реквизитов банка, в котором открыт счет получателя, заявитель должен письменно уведомить сектор по начислению и выплате пенсии за выслугу лет о наступлении соответствующих обстоятельств.

10.3. Для приостановления выплаты пенсии за выслугу лет в случае наступления обстоятельств, указанных в пункте 9.5 главы 9 раздела II настоящего административного регламента, заявитель представляет в сектор по начислению и выплате пенсии за выслугу лет заявление с приложением документов, указанных в пункте 6.13 главы 6 раздела II настоящего административного регламента.

10.4. В случае, предусмотренном подпунктом 10.1.3 настоящей главы, выплата пенсии за выслугу лет приостанавливается с 01 января следующего года до даты предоставления документа, указанного в пункте 6.8 главы 6 раздела II настоящего административного регламента.

10.5. Приказ о приостановлении выплаты пенсии за выслугу лет оформляется по форме согласно Приложению № 4 к настоящему административному регламенту в течение 5 календарных дней со дня регистрации заявления о приостановлении выплаты пенсии за выслугу лет, либо со дня возникновения обстоятельств, указанных в подпунктах 10.1.2, 10.1.3 пункта 10.1 настоящей главы.

10.6. Специалист сектора по начислению и выплате пенсии за выслугу лет регистрирует приказ о приостановлении выплаты пенсии за выслугу лет в книге регистрации приказов.

10.7. Результатом административной процедуры является регистрация приказа о приостановлении выплаты пенсии за выслугу лет в книге регистрации приказов.

#### 11. ВОЗОБНОВЛЕНИЕ ВЫПЛАТЫ ПЕНСИИ ЗА ВЫСЛУГУ ЛЕТ

11.1. Основанием для начала административной процедуры является:

11.1.1. регистрация заявления о возобновлении выплаты пенсии за выслугу лет при прекращении обстоятельств, указанных в пункте 9.5 главы 9 раздела II настоящего административного регламента, в книге регистрации;

11.1.2. регистрация заявления о возобновлении пенсии за выслугу лет и документов, указанных в подпункте 6.10.2 пункта 6.10 главы 6 раздела II настоящего административного регламента, в книге регистрации.

11.1.3. предоставление заявителем, не достигшим предельного возраста пребывания на государственной гражданской, муниципальной службе (65 лет) копии трудовой книжки (вместе с оригиналом), в случае проживания заявителя за пределами территории города Иркутска нотариально заверенную копию трудовой книжки.

11.2. Специалист сектора по начислению и выплате пенсии за выслугу лет, осуществляет прием и регистрацию заявления и документов, указанных в подпункте 6.10.2 пункта 6.10, в подпункте 6.13.2 пункта 6.13 главы 6 раздела II настоящего административного регламента, в книге регистрации в день его поступления.

11.3. Выплата пенсии за выслугу лет возобновляется:

11.3.1. со дня увольнения заявителя с должностей, указанных в пункте 9.5 раздела 9 главы II настоящего административного регламента, на прежних условиях либо по заявлению устанавливается вновь;

11.3.2. с даты приостановления выплаты, по основаниям, предусмотренным подпунктами 10.1.2, 10.1.3 пункта 10 главы 10 раздела III настоящего административного регламента.

11.4. Приказ о возобновлении выплаты пенсии за выслугу лет оформляется по форме согласно приложению № 4 к настоящему административному регламенту и подписывается начальником департамента здравоохранения и социальной помощи населению комитета по социальной политике и культуре администрации г. Иркутска в течение 5 календарных дней со дня регистрации заявления о возобновлении выплаты пенсии за выслугу лет.

11.5. Специалист сектора по начислению и выплате пенсии за выслугу лет регистрирует приказ о возобновлении выплаты пенсии за выслугу лет в книге регистрации приказов.

11.6. Результатом административной процедуры является регистрация приказа о возобновлении пенсии за выслугу лет в книге регистрации приказов.

#### 12. ПРЕКРАЩЕНИЕ ВЫПЛАТЫ ПЕНСИИ ЗА ВЫСЛУГУ ЛЕТ

12.1. Основанием для начала административной процедуры является:

12.1.1. регистрация заявления о прекращении выплаты пенсии за выслугу лет по форме Приложения № 9 к настоящему административному регламенту и документов, указанных в подпункте 6.13.2 пункта 6.13 главы 6 раздела II настоящего административного регламента, в книге регистрации.

12.1.2. документальное подтверждение наступления обстоятельств смерти гражданина, имеющего право на выплату пенсии за выслугу лет, а также признания его в установленном порядке умершим или безвестно отсутствующим в порядке, установленном федеральными законами.

12.2. В случае назначения пенсии за выслугу лет, иных ежемесячных выплат, связанных с замещением, должности федеральной государственной гражданской службы, государственной должности субъекта Российской Федерации, должности государственной гражданской службы субъекта Российской Федерации, муниципальной должности, должности муниципальной службы выплата пенсии за выслугу лет прекращается со дня возникновения указанных обстоятельств.

12.3. В случае смерти гражданина, имеющего право на выплату пенсии за выслугу лет, а также признания его в установленном порядке умершим или безвестно отсутствующим в порядке, установленном федеральными законами выплата пенсии за выслугу лет, прекращается с 1-го числа месяца, следующего за месяцем, в котором наступила смерть получателя либо вступило в силу решение суда об объявлении его умершим или признании его безвестно отсутствующим.

12.4. При наступлении обстоятельства, установленного пунктом 1 части 6 статьи 11 Закона Иркутской области № 88-оз, специалист сектора по начислению и выплате пенсии за выслугу лет осуществляет прием и регистрацию заявления в книге регистрации и в течение 5 рабочих дней:

- осуществляет перерасчет пенсии за выслугу лет;
- выдает (направляет по почте) уведомление заявителю о необходимости возврата в бюджет города Иркутска, излишне выплаченных денежных средств, в соответствии с законодательством;
- регистрирует уведомление в книге регистрации.

12.5. Приказ начальника департамента здравоохранения и социальной помощи населению комитета по социальной политике и культуре администрации г. Иркутска о прекращении выплаты пенсии за выслугу лет оформляется согласно Приложению № 4 к настоящему административному регламенту.

12.6. Возврат денежных средств осуществляется заявителем через кассу департамента здравоохранения и социальной помощи населению комитета по социальной политике и культуре администрации г. Иркутска, либо через кредитные организации.

12.7. Результатом административной процедуры является регистрация приказа о прекращении выплаты пенсии за выслугу лет в книге регистрации приказов.

### IV. ФОРМЫ КОНТРОЛЯ ЗА ИСПОЛНЕНИЕМ АДМИНИСТРАТИВНОГО РЕГЛАМЕНТА

#### 1. ПОРЯДОК ОСУЩЕСТВЛЕНИЯ ТЕКУЩЕГО КОНТРОЛЯ ЗА ИСПОЛНЕНИЕМ ДОЛЖНОСТНЫМИ ЛИЦАМИ, МУНИЦИПАЛЬНЫМИ СЛУЖАЩИМИ УПОЛНОМОЧЕННОГО ОРГАНА ПОЛОЖЕНИЙ АДМИНИСТРАТИВНОГО РЕГЛАМЕНТА

1.1. Текущий контроль за соблюдением последовательности действий, определенных настоящим административным регламентом, соблюдением сроков предоставления муниципальной услуги должностными лицами уполномоченного органа, муниципальными служащими, участвующими в предоставлении муниципальной услуги, осуществляется начальником департамента здравоохранения и социальной помощи населению комитета по социальной политике и культуре администрации г. Иркутска.

1.2. Текущий контроль включает в себя проведение проверок, выявление и устранение нарушений, рассмотрение обращений заявителей, содержащих жалобы на решения и действия (бездействие) органа, предоставляющего муниципальную услугу, либо муниципальных служащих, принятие по ним решений и подготовку на них ответов.

#### 2. ПОРЯДОК И ПЕРИОДИЧНОСТЬ ОСУЩЕСТВЛЕНИЯ ПЛАНОВЫХ И ВНЕПЛАНОВЫХ ПРОВЕРOK ПОЛНОТЫ И КАЧЕСТВА ИСПОЛНЕНИЯ АДМИНИСТРАТИВНОГО РЕГЛАМЕНТА

2.1. Плановые проверки полноты и качества исполнения административного регламента проводятся ежеквартально в соответствии с квартальным планом работы структурного подразделения администрации г. Иркутска, ответственного за предоставление муниципальной услуги.

2.2. Внеплановые проверки полноты и качества исполнения административного регламента проводятся по конкретному обращению заявителя.

#### 3. ОТВЕТСТВЕННОСТЬ ДОЛЖНОСТНЫХ ЛИЦ, МУНИЦИПАЛЬНЫХ СЛУЖАЩИХ ЗА РЕШЕНИЯ, ДЕЙСТВИЯ (БЕЗДЕЙСТВИЕ), ПРИНИМАЕМЫЕ (ОСУЩЕСТВЛЯЕМЫЕ) В ХОДЕ ПРЕДОСТАВЛЕНИЯ МУНИЦИПАЛЬНОЙ УСЛУГИ

3.1. Должностное лицо уполномоченного органа, муниципальный служащий, ответственный за предоставление муниципальной услуги, несут персональную ответственность за соблюдение сроков и порядка предоставления муниципальной услуги.

3.2. Персональная ответственность должностных лиц, муниципальных служащих закрепляется в их должностных инструкциях в соответствии с требованиями законодательства Российской Федерации.

3.3. Должностные лица, муниципальные служащие, по вине которых допущены нарушения положений настоящего административного регламента, привлекаются к ответственности в соответствии с Положением о муниципальной службе в городе Иркутске.

### V. ДОСУДЕБНЫЙ (ВНЕСУДЕБНЫЙ) ПОРЯДОК ОБЖАЛОВАНИЯ РЕШЕНИЙ И ДЕЙСТВИЙ (БЕЗДЕЙСТВИЯ) ОРГАНА, ПРЕДОСТАВЛЯЮЩЕГО МУНИЦИПАЛЬНУЮ УСЛУГУ, ДОЛЖНОСТНЫХ ЛИЦ, МУНИЦИПАЛЬНЫХ СЛУЖАЩИХ ОРГАНА, ПРЕДОСТАВЛЯЮЩЕГО МУНИЦИПАЛЬНУЮ УСЛУГУ

#### 1. ПРАВО ЗАЯВИТЕЛЯ НА ДОСУДЕБНОЕ (ВНЕСУДЕБНОЕ) РАССМОТРЕНИЕ ЖАЛОБ В ПРОЦЕССЕ ПОЛУЧЕНИЯ МУНИЦИПАЛЬНЫХ УСЛУГ

1.1. Заявители имеют право на досудебное (внесудебное) обжалование решений и действий (бездействия) органа, предоставляющего муниципальную услугу, должностного лица органа, предоставляющего муниципальную услугу, либо муниципальных служащих.

#### 2. ПРЕДМЕТ ДОСУДЕБНОГО (ВНЕСУДЕБНОГО) ОБЖАЛОВАНИЯ

2.1. Предметом досудебного (внесудебного) обжалования являются решения и действия (бездействия) органа, предоставляющего муниципальную услугу, должностного лица органа, предоставляющего муниципальную услугу, либо муниципальных служащих.

- Заявитель может обратиться с жалобой, в том числе в следующих случаях:
- нарушение срока регистрации заявления о предоставлении муниципальной услуги;
  - нарушение срока предоставления муниципальной услуги;
  - требование у заявителя документов, не предусмотренных настоящим административным регламентом;
  - отказ в приеме документов, представление которых предусмотрено настоящим административным регламентом, у заявителя;
  - отказ в предоставлении муниципальной услуги, если основания отказа не предусмотрены настоящим административным регламентом;
  - затребование с заявителя при предоставлении муниципальной услуги платы, не предусмотренной настоящим административным регламентом;
  - отказ уполномоченных органов, должностных лиц уполномоченных органов в исправлении допущенных опечаток и ошибок в выданных в результате предоставления муниципальной услуги документах либо нарушение установленного срока таких исправлений.

#### 3. ОРГАНЫ МЕСТНОГО САМОУПРАВЛЕНИЯ ГОРОДА ИРКУТСКА И УПОЛНОМОЧЕННЫЕ НА РАССМОТРЕНИЕ ЖАЛОБЫ ДОЛЖНОСТНЫЕ ЛИЦА, КОТОРЫМ МОЖЕТ БЫТЬ НАПРАВЛЕНА ЖАЛОБА ЗАЯВИТЕЛЯ В ДОСУДЕБНОМ (ВНЕСУДЕБНОМ) ПОРЯДКЕ

3.1. Жалоба на действия (бездействие) муниципальных служащих подается заявителем на имя начальника департамента здравоохранения и социальной помощи населению комитета по социальной политике и культуре администрации г. Иркутска; жалоба на решения, принятые Комиссией или начальником департамента здравоохранения и социальной помощи населению комитета по социальной политике и культуре администрации г.Иркутска подается мэру города Иркутска.

#### 4. ПОРЯДОК ПОДАЧИ И РАССМОТРЕНИЯ ЖАЛОБЫ

4.1. Жалоба может быть направлена по почте, с использованием информационно-телеком-

муниципальной сети "Интернет", официального сайта органа, предоставляющего муниципальную услугу, единого портала государственных и муниципальных услуг либо регионального портала государственных и муниципальных услуг, а также может быть принята при личном приеме заявителя.

Жалоба заявителей на решения и действия (бездействие) органа, предоставляющего муниципальную услугу, должностного лица органа, предоставляющего муниципальную услугу, либо муниципальных служащих регистрируется в порядке, установленном Регламентом работы администрации города Иркутска, утвержденным распоряжением мэра г. Иркутска от 08.05.2008 № 031-10-457/8.

- 4.2. Жалоба должна содержать:
- 4.2.1. наименование органа, предоставляющего муниципальную услугу, должностного лица органа, предоставляющего муниципальную услугу, либо муниципального служащего, решения и действия (бездействие) которых обжалуются;
  - 4.2.2. фамилию, имя, отчество, сведения о месте жительства заявителя, а также номер (номера) контактного телефона, адрес (адреса) электронной почты (при наличии) и почтовый адрес, по которым должен быть направлен ответ заявителю;
  - 4.2.3. сведения об обжалуемых решениях и действиях (бездействии) органа, предоставляющего муниципальную услугу, должностного лица органа, предоставляющего муниципальную услугу, либо муниципального служащего;
  - 4.2.4. доводы, на основании которых заявитель не согласен с решением и действием (бездействием) органа, предоставляющего муниципальную услугу, должностного лица органа, предоставляющего муниципальную услугу, либо муниципального служащего. Заявителем могут быть представлены документы (при наличии), подтверждающие доводы заявителя, либо их копии.

**5. СРОКИ РАССМОТРЕНИЯ ЖАЛОБЫ**

5.1. Жалоба, поступившая в орган, предоставляющий муниципальную услугу, подлежит рассмотрению в течение пятнадцати рабочих дней со дня ее регистрации, а в случае обжалования отказа органа, предоставляющего муниципальную услугу, должностного лица органа, предоставляющего муниципальную услугу, в приеме документов у заявителя либо в исправлении допущенных опечаток и ошибок или в случае обжалования нарушения установленного срока таких исправлений - в течение пяти рабочих дней со дня ее регистрации.

**6. РЕЗУЛЬТАТ ДОСУДЕБНОГО (ВНЕСУДЕБНОГО) ОБЖАЛОВАНИЯ**

- 6.1. По результатам рассмотрения жалобы орган, предоставляющий муниципальную услугу, принимает одно из следующих решений:
- удовлетворяет жалобу, в том числе в форме отмены принятого решения, исправления допущенных органом, предоставляющим муниципальную услугу, опечаток и ошибок в выданных в результате предоставления муниципальной услуги документах, возврата заявителю денежных средств, взимание которых не предусмотрено настоящим административным регламентом, а также в иных формах;
  - отказывает в удовлетворении жалобы.

**7. ПОРЯДОК ИНФОРМИРОВАНИЯ ЗАЯВИТЕЛЯ О РЕЗУЛЬТАТАХ ДОСУДЕБНОГО (ВНЕСУДЕБНОГО) ОБЖАЛОВАНИЯ**

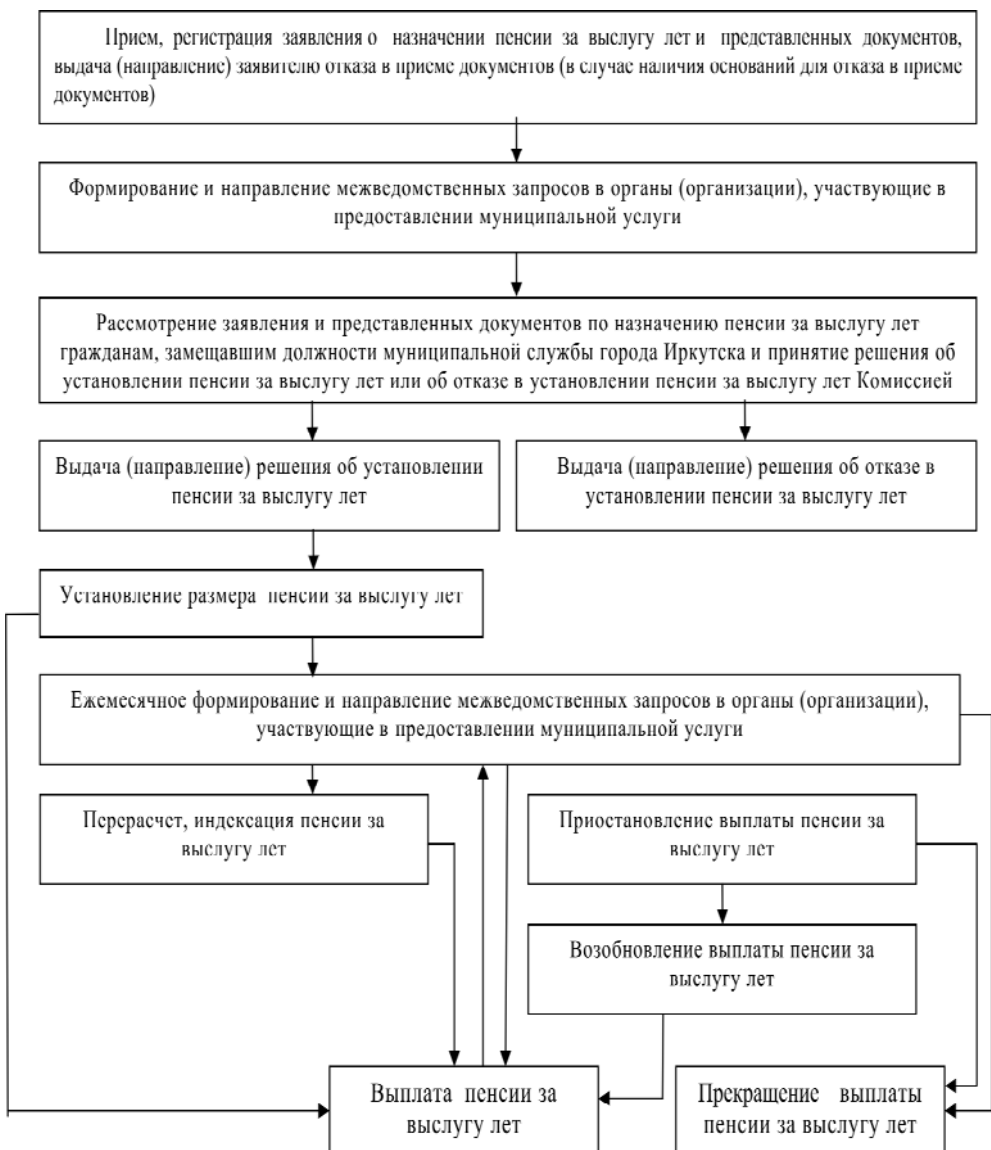
7.1. Не позднее дня, следующего за днем принятия решения, указанного в пункте 6.1 настоящей главы, заявителю (представителю заявителя) в письменной форме и по его желанию в электронной форме направляется мотивированный ответ о результатах рассмотрения жалобы.

**8. ПРАВА ЗАЯВИТЕЛЯ НА ПОЛУЧЕНИЕ ИНФОРМАЦИИ И ДОКУМЕНТОВ, НЕОБХОДИМЫХ ДЛЯ ОБОСНОВАНИЯ И РАССМОТРЕНИЯ ЖАЛОБЫ**

8.1. Заявитель имеет право на получение информации и документов, необходимых для обоснования и рассмотрения жалобы, за исключением документов и материалов, в которых содержатся сведения, составляющие государственную или иную охраняемую федеральным законом тайну, и для которых установлен особый порядок предоставления.

Приложение № 1  
к административному регламенту предоставления муниципальной услуги  
"Назначение и выплата пенсии за выслугу лет гражданам,  
замещающим должности муниципальной службы города Иркутска"

**БЛОК-СХЕМА ПРЕДОСТАВЛЕНИЯ МУНИЦИПАЛЬНОЙ УСЛУГИ**



Приложение № 2  
к административному регламенту предоставления муниципальной услуги  
"Назначение и выплата пенсии за выслугу лет гражданам,  
замещающим должности муниципальной службы города Иркутска"

Мэру города Иркутска

от \_\_\_\_\_  
(фамилия, имя, отчество заявителя)

(наименование должности заявителя на день увольнения)  
Адрес фактического проживания \_\_\_\_\_

Телефон \_\_\_\_\_

**ЗАЯВЛЕНИЕ**  
о назначении пенсии за выслугу лет

В соответствии со статьей 11 Закона Иркутской области "Об отдельных вопросах муниципальной службы в Иркутской области", административным регламентом предоставления муниципальной услуги "Назначение и выплата пенсии за выслугу лет гражданам, замещающим должности муниципальной службы города Иркутска", утвержденным постановлением администрации города Иркутска от \_\_\_\_\_ № \_\_\_\_\_, прошу назначить мне пенсию за выслугу лет к трудовой пенсии по старости (инвалидности), к пенсии, назначенной в соответствии с Законом Российской Федерации "О занятости населения в Российской Федерации" (нужное подчеркнуть).  
Трудовую пенсию получаю в \_\_\_\_\_  
(наименование органа)

Пенсию за выслугу лет либо иные ежемесячные выплаты, связанные с замещением государственной должности Российской Федерации, должности федеральной государственной службы, государственной должности субъекта Российской Федерации, должности государственной гражданской службы субъекта Российской Федерации, муниципальной должности, должности муниципальной службы, не получаю.

Даю согласие на автоматизированную и неавтоматизированную обработку моих персональных данных, содержащихся в документах, прилагаемых к заявлению в целях, связанных с выплатой пенсии за выслугу лет органами местного самоуправления города Иркутска.

Настоящее согласие на обработку моих персональных данных действует с даты подачи настоящего заявления до даты прекращения выплаты пенсии за выслугу лет.

Уведомлен(а) о том, что отзыв настоящего согласия в случаях, предусмотренных Федеральным законом от 27 июля 2006 года № 152-ФЗ "О персональных данных", осуществляется на основании заявления, поданного уполномоченному органу.

В случае установления пенсии за выслугу лет обязуюсь известить сектор по начислению и выплате пенсии за выслугу лет отдела социальной помощи населению департамента здравоохранения и социальной помощи населению комитета по социальной политике и культуре администрации г. Иркутска в 5-дневный срок со дня наступления следующих обстоятельств:

1. об изменении реквизитов банка и номера счета, на который производится перечисление пенсии за выслугу лет;
2. о замещении государственной должности Российской Федерации, должности федеральной государственной службы, государственной должности субъекта Российской Федерации, муниципальной должности, должности муниципальной службы;
3. о назначении пенсии за выслугу лет либо иных ежемесячных выплат, связанных с замещением государственной должности РФ, должности федеральной государственной службы, государственной должности субъекта РФ, должности государственной гражданской службы субъекта РФ, муниципальной должности, должности муниципальной службы;
4. о смене места жительства и переезде на постоянное место жительства за пределы территории города Иркутска.

При наступлении обстоятельств, перечисленных в п.п. 2,3 настоящего заявления, обязуюсь вернуть излишне выплаченные денежные средства в бюджет города Иркутска.

К заявлению прилагаю следующие документы:

- 1) копию документа, удостоверяющего личность;
- 2) копию трудовой книжки;
- 3) копию страхового свидетельства обязательного пенсионного страхования;
- 4) \_\_\_\_\_;
- 5) \_\_\_\_\_;
- 6) \_\_\_\_\_;
- 7) \_\_\_\_\_.

"\_\_" \_\_\_\_\_ 20\_\_ г. \_\_\_\_\_  
(подпись заявителя)

Заявление зарегистрировано "\_\_" \_\_\_\_\_ 20\_\_ г. № \_\_\_\_\_

Приложение № 3  
к административному регламенту предоставления муниципальной услуги  
"Назначение и выплата пенсии за выслугу лет гражданам,  
замещающим должности муниципальной службы города Иркутска"

**ПРИКАЗ**  
**ОБ УСТАНОВЛЕНИИ РАЗМЕРА ПЕНСИИ ЗА ВЫСЛУГУ ЛЕТ**

от \_\_\_\_\_ № \_\_\_\_\_

Руководствуясь статьей 11 Закона Иркутской области "Об отдельных вопросах муниципальной службы в Иркутской области", административным регламентом предоставления муниципальной услуги "Назначение и выплата пенсии за выслугу лет гражданам, замещающим должности муниципальной службы города Иркутска", утвержденным постановлением администрации города Иркутска от \_\_\_\_\_ № \_\_\_\_\_, Решением Комиссии по назначению пенсии за выслугу лет от \_\_\_\_\_ № \_\_\_\_\_, установить гражданину \_\_\_\_\_

(фамилия, имя, отчество)  
замещающему должность муниципальной службы \_\_\_\_\_,  
(наименование должности)  
размер пенсии за выслугу лет \_\_\_\_\_ руб. \_\_\_\_\_ коп.  
с \_\_\_\_\_ по \_\_\_\_\_  
(для пенсии по инвалидности)

Должностной оклад, учитываемый для определения размера пенсии за выслугу лет, составляет \_\_\_\_\_ рублей.

Ежемесячная надбавка к должностному окладу за классный чин, учитываемая для определения размера пенсии за выслугу лет, составляет \_\_\_\_\_ рублей.

Размер страховой части трудовой пенсии по старости (размер трудовой пенсии по инвалидности), размер пенсии, назначенной в соответствии с Законом Российской Федерации "О занятости населения в Российской Федерации" (нужное подчеркнуть) на дату установления пенсии за выслугу лет составляет \_\_\_\_\_ руб. \_\_\_\_\_ коп. без учета сумм фиксированного базового размера страховой части трудовой пенсии по старости (фиксированного базового размера трудовой пенсии по инвалидности), приходящихся на нетрудоспособных членов семьи и на увеличение указанного фиксированного базового размера в связи с достижением возраста 80 лет или наличием инвалидности I группы, и сумм, полагающихся в связи с валоризацией пенсионных прав, предусмотренных Федеральным законом "О трудовых пенсиях в Российской Федерации".

Размер пенсии за выслугу лет лица, замещающего соответствующую должность государс-



твенной гражданской службы области, - \_\_\_\_\_ руб. \_\_\_\_\_ коп.  
 Прожиточный минимум, установленный в целом по области в расчете на душу населения на дату установления пенсии за выслугу лет, составляет \_\_\_\_\_ руб.  
 Общая сумма пенсии за выслугу лет и страховой части трудовой пенсии по старости либо общая сумма пенсии за выслугу лет и трудовой пенсии по инвалидности, пенсии, назначенной в соответствии с Законом Российской Федерации "О занятости населения в Российской Федерации", определена в размере \_\_\_\_\_ руб. \_\_\_\_\_ коп., что составляет \_\_\_\_\_% от 2,8 суммы должностного оклада и ежемесячной надбавки к должностному окладу за классный чин, учитываемых для назначения пенсии за выслугу лет (Ограничение в отношении общей суммы пенсий не применяется, в случае, если размер пенсии за выслугу лет с учетом районного коэффициента к заработной плате ниже величины прожиточного минимума, установленной в целом по области в расчете на душу населения).

Начальник департамента  
 здравоохранения и социальной помощи населению  
 комитета по социальной политике и культуре  
 администрации г. Иркутска \_\_\_\_\_  
 (подпись) (инициалы, фамилия)

Приложение № 4  
 к административному регламенту предоставления муниципальной услуги  
 "Назначение и выплата пенсии за выслугу лет гражданам,  
 замещавшим должности муниципальной службы города Иркутска"

**ПРИКАЗ  
 О ПРИОСТАНОВЛЕНИИ (ПРЕКРАЩЕНИИ, ВОЗОБНОВЛЕНИИ)  
 ВЫПЛАТЫ ПЕНСИИ ЗА ВЫСЛУГУ ЛЕТ**

от \_\_\_\_\_ № \_\_\_\_\_  
 Руководствуясь статьей 11 Закона Иркутской области "Об отдельных вопросах муниципальной службы в Иркутской области", административным регламентом предоставления муниципальной услуги "Назначение и выплата пенсии за выслугу лет гражданам, замещавшим должности муниципальной службы города Иркутска", утвержденным постановлением администрации города Иркутска от \_\_\_\_\_ № \_\_\_\_\_,  
 в соответствии с личным заявлением \_\_\_\_\_  
 (фамилия, имя, отчество получателя пенсии за выслугу лет)  
 от \_\_\_\_\_ приостановить, прекратить, возобновить (нужное подчеркнуть) с \_\_\_\_\_  
 (число, месяц, год) \_\_\_\_\_  
 (фамилия, имя, отчество)

в связи с \_\_\_\_\_  
 (основание для приостановления, прекращения или возобновления выплаты пенсии за выслугу лет)

Начальник департамента  
 здравоохранения и социальной помощи населению  
 комитета по социальной политике и культуре  
 администрации г. Иркутска \_\_\_\_\_  
 (подпись) (инициалы, фамилия)

Приложение № 5  
 к административному регламенту предоставления муниципальной услуги  
 "Назначение и выплата пенсии за выслугу лет гражданам,  
 замещавшим должности муниципальной службы города Иркутска"

**СПРАВКА  
 О РАЗМЕРЕ ДОЛЖНОСТНОГО ОКЛАДА  
 И ЕЖЕМЕСЯЧНОЙ НАДБАВКИ К ДОЛЖНОСТНОМУ ОКЛАДУ  
 ЗА КЛАССНЫЙ ЧИН МУНИЦИПАЛЬНОГО СЛУЖАЩЕГО**

На день увольнения с муниципальной службы \_\_\_\_\_  
 (число, месяц, год) \_\_\_\_\_,  
 (фамилия, имя, отчество)  
 замещавшей (его) должность муниципальной службы города Иркутска \_\_\_\_\_,  
 (наименование должности)  
 должностной оклад составлял: \_\_\_\_\_  
 (рублей, копеек цифрами и прописью)  
 ежемесячная надбавка к должностному окладу за классный чин составляла: \_\_\_\_\_  
 (рублей, копеек цифрами и прописью)

Руководитель органа  
 (структурного подразделения) \_\_\_\_\_  
 (подпись) (инициалы, фамилия)

Главный бухгалтер \_\_\_\_\_  
 (подпись) (инициалы, фамилия)

М.П.  
 Дата выдачи \_\_\_\_\_  
 (число, месяц, год)

Приложение № 6  
 к административному регламенту предоставления муниципальной услуги  
 "Назначение и выплата пенсии за выслугу лет гражданам,  
 замещавшим должности муниципальной службы города Иркутска"

**СПРАВКА  
 О ДОЛЖНОСТЯХ, ПЕРИОДЫ СЛУЖБЫ (РАБОТЫ) КОТОРЫХ ВКЛЮЧАЮТСЯ В СТАЖ  
 МУНИЦИПАЛЬНОЙ СЛУЖБЫ ДЛЯ НАЗНАЧЕНИЯ ПЕНСИИ ЗА ВЫСЛУГУ ЛЕТ**

(фамилия, имя, отчество)

№ п/п	Принят					Уволен				Стаж муниципальной службы, принимаемый для исчисления размера пенсии за выслугу лет		
	№ записи в трудовой книжке	№, дата приказа за (распоряжения)	Дата приема	Наименование органа местного самоуправления (государственной власти)	Наименование должности	№ записи в трудовой книжке	№, дата приказа за (распоряжения)	Дата увольнения	Основание увольнения (с указанием пункта части статьи закона)	Лет	Месяцев	Дней

Общий стаж замещения муниципальной службы:  
 Минимально необходимый стаж для назначения пенсии за выслугу лет:  
 Количество полных лет превышения минимально необходимого стажа для назначения пенсии за выслугу лет:

Начальник отдела кадровой работы  
 департамента правовой и кадровой работы  
 аппарата администрации г. Иркутска \_\_\_\_\_  
 подпись (инициалы, фамилия)

Дата выдачи \_\_\_\_\_  
 (число, месяц, год)

Приложение № 7  
 к административному регламенту предоставления муниципальной услуги  
 "Назначение и выплата пенсии за выслугу лет гражданам,  
 замещавшим должности муниципальной службы города Иркутска"

Начальнику департамента  
 здравоохранения и социальной помощи населению комитета по социальной политике и культуре администрации города Иркутска

от \_\_\_\_\_  
 (фамилия, имя, отчество заявителя)

\_\_\_\_\_ (адрес фактического проживания)  
 тел. \_\_\_\_\_

**ЗАЯВЛЕНИЕ  
 о приостановлении выплаты пенсии за выслугу лет**

Прошу мне, \_\_\_\_\_,  
 (фамилия, имя, отчество)  
 выплату пенсии за выслугу лет, в связи с замещением (нужное подчеркнуть) государственной должности Российской Федерации; должности федеральной государственной гражданской службы; государственной должности субъекта Российской Федерации; должности государственной гражданской службы субъекта Российской Федерации; выборной муниципальной должности; должности муниципальной службы. Принят(а) на должность \_\_\_\_\_ с \_\_\_\_\_ 201\_\_ года.

К заявлению прилагаю следующие документы (нужное подчеркнуть):  
 - справка с места работы;  
 - копия правового акта о приеме на работу, заверенная отделом кадровой работы.

"\_\_" \_\_\_\_\_ 20\_\_ г. \_\_\_\_\_  
 (подпись заявителя)

Заявление зарегистрировано "\_\_" \_\_\_\_\_ 20\_\_ г. № \_\_\_\_\_

Приложение № 8  
 к административному регламенту предоставления муниципальной услуги  
 "Назначение и выплата пенсии за выслугу лет гражданам,  
 замещавшим должности муниципальной службы города Иркутска"

Начальнику департамента  
 здравоохранения и социальной помощи населению комитета по социальной политике и культуре администрации города Иркутска

от \_\_\_\_\_  
 (фамилия, имя, отчество заявителя)

\_\_\_\_\_ (адрес фактического проживания)  
 тел. \_\_\_\_\_

**ЗАЯВЛЕНИЕ  
 о возобновлении выплаты пенсии за выслугу лет**

Прошу мне, \_\_\_\_\_,  
 (фамилия, имя, отчество)  
 выплату пенсии за выслугу лет, назначенную как лицу, замещавшему должности муниципальной службы города Иркутска и приостановленную с \_\_\_\_\_ 201\_\_ года, в связи с замещением должности \_\_\_\_\_  
 Уволен(а) \_\_\_\_\_  
 (число, месяц, год)

К заявлению прилагаю следующие документы:  
 - копия трудовой книжки;  
 - справка об отсутствии пенсии за выслугу лет либо иных ежемесячных выплат, связанных с замещением государственной должности РФ, должности федеральной государственной службы, государственной должности субъекта РФ, должности государственной гражданской службы субъекта РФ, муниципальной должности, должности муниципальной службы.

"\_\_" \_\_\_\_\_ 20\_\_ г. \_\_\_\_\_  
 (подпись заявителя)

Заявление зарегистрировано "\_\_" \_\_\_\_\_ 20\_\_ г. № \_\_\_\_\_

Приложение № 9  
 к административному регламенту предоставления муниципальной услуги  
 "Назначение и выплата пенсии за выслугу лет гражданам,  
 замещавшим должности муниципальной службы города Иркутска"

Начальнику департамента здравоохранения и социальной помощи населению комитета по социальной политике и культуре администрации города Иркутска

от \_\_\_\_\_  
 (фамилия, имя, отчество заявителя)

\_\_\_\_\_ (адрес фактического проживания)  
 тел. \_\_\_\_\_

**ЗАЯВЛЕНИЕ  
 о прекращении выплаты пенсии за выслугу лет**

Прошу мне, \_\_\_\_\_,  
 (фамилия, имя, отчество)

прекратить выплату пенсии за выслугу лет, назначенную как лицу, замещавшему должности муниципальной службы города Иркутска, в связи \_\_\_\_\_.

(с назначением пенсии за выслугу лет либо иных ежемесячных выплат, связанных с замещением государственной должности РФ, должности федеральной государственной службы, государственной должности субъекта РФ, должности государственной гражданской службы субъекта РФ, муниципальной должности, должности муниципальной службы).

К заявлению прилагаю следующие документы:

- копию трудовой книжки;  
- справку о назначении пенсии за выслугу лет либо иных ежемесячных выплат, связанных с замещением государственной должности РФ, должности федеральной государственной службы, государственной должности субъекта РФ, должности государственной гражданской службы субъекта РФ, муниципальной должности, должности муниципальной службы.

"\_\_" \_\_\_\_\_ 20\_\_ г.

(подпись заявителя)

Заявление зарегистрировано "\_\_" \_\_\_\_\_ 20\_\_ г. № \_\_\_\_\_

РОССИЙСКАЯ ФЕДЕРАЦИЯ  
АДМИНИСТРАЦИЯ ГОРОДА ИРКУТСКА  
ПОСТАНОВЛЕНИЕ

от 17.04.2014 № 031-06-442/14

О внесении изменений в постановление администрации города Иркутска от 27.02.2010 № 031-06-441/10

В целях приведения муниципального правового акта города Иркутска в соответствие с действующим законодательством, структурой и штатным расписанием администрации города Иркутска, руководствуясь ст. 16 Федерального закона "Об общих принципах организации местного самоуправления в Российской Федерации", ст.ст. 37, 38, 42 Устава города Иркутска, администрация города Иркутска П О С Т А Н О В Л Я Е Т:

1. Внести в постановление администрации города Иркутска от 27.02.2010 № 031-06-441/10 "Об утверждении Положения о противопожарной комиссии г. Иркутска и состава противопожарной комиссии г. Иркутска", в редакции постановления администрации города Иркутска от 13.12.2011 № 031-06-2922/11 (далее - постановление) следующие изменения:

1.1. в констатирующей части постановления слова ", с изменениями и дополнениями, внесенными решением Думы города Иркутска от 17.09.2009 № 004-20-641096/9" исключить;

1.2. пункт 4 постановления изложить в следующей редакции:

"4. Контроль за исполнением постановления возложить на начальника управления по делам гражданской обороны и чрезвычайных ситуаций администрации г. Иркутска";

1.3. в пункте 11 Приложения № 1 к постановлению слова "управление по мобилизационной подготовке и гражданской обороне администрации г. Иркутска" заменить словами "управление по делам гражданской обороны и чрезвычайных ситуаций администрации г. Иркутска";

1.4. Приложение № 2 к постановлению изложить в редакции Приложения № 1 к настоящему постановлению.

2. Архивному отделу организационно - контрольного управления аппарата администрации г. Иркутска внести в оригинал постановления администрации города Иркутска от 27.02.2010 № 031-06-441/10 информационную справку о дате внесения в него изменений настоящим постановлением.

Мэр города Иркутска

В.И. Кондрашов

Приложение № 1  
к постановлению администрации города Иркутска  
от 17.04.2014 № 031-06-442/14

СОСТАВ  
противопожарной комиссии г. Иркутска

Председатель комиссии:

Вице - мэр города Иркутска.

Заместитель председателя:

Начальник управления по делам гражданской обороны и чрезвычайных ситуаций администрации г. Иркутска.

Секретарь комиссии:

Заместитель начальника управления - начальник отдела по делам гражданской обороны и чрезвычайных ситуаций управления по делам гражданской обороны и чрезвычайных ситуаций администрации г. Иркутска.

Члены комиссии:

1. Заместитель мэра - председатель комитета городского обустройства администрации г. Иркутска;

2. Заместитель мэра - председатель комитета по социальной политике и культуре администрации г. Иркутска;

3. Заместитель мэра - председатель комитета по управлению Правобережным округом администрации г. Иркутска;

4. Заместитель мэра - председатель комитета по управлению Октябрьским округом администрации г. Иркутска;

5. Заместитель мэра - председатель комитета по управлению Свердловским округом администрации г. Иркутска;

6. Заместитель мэра - председатель комитета по управлению Ленинским округом администрации г. Иркутска;

7. Заместитель мэра - председатель комитета по управлению муниципальным имуществом администрации г. Иркутска;

8. Заместитель мэра - председатель комитета по экономике администрации г. Иркутска;

9. Начальник управления по информационной политике, связям со средствами массовой информации и общественностью администрации г. Иркутска;

10. Начальник МКУ "Единая дежурно - диспетчерская служба города Иркутска" (по согласованию);

11. Начальник МКУ "Аварийно-спасательная служба г. Иркутска" (по согласованию);

12. Начальник Управления Министерства внутренних дел Российской Федерации по городу Иркутску (по согласованию);

13. Руководитель Федеральной службы по надзору в сфере защиты прав потребителей и благополучия человека по Иркутской области (по согласованию);

14. Руководитель Федерального государственного бюджетного учреждения "Иркутское управление по гидрометеорологии и мониторингу окружающей среды" (по согласованию);

15. Главный государственный инспектор отдела по надзору за гидротехническими сооружениями Енисейского управления Ростехнадзора (по согласованию);

16. Директор федерального государственного бюджетного учреждения "Востсибрегионводхоз" (по согласованию).

РОССИЙСКАЯ ФЕДЕРАЦИЯ  
АДМИНИСТРАЦИЯ ГОРОДА ИРКУТСКА  
ПОСТАНОВЛЕНИЕ

от 15.04.2014 № 031-06-430/14

О внесении изменений в постановление мэра города Иркутска от 16.01.2009 № 031-06-57/9

В целях приведения муниципального правового акта города Иркутска в соответствие со структурой и штатным расписанием администрации города Иркутска, руководствуясь ст. 16 Федерального закона от 06.10.2003 № 131-ФЗ "Об общих принципах организации местного самоуправления в Российской Федерации", ст.ст. 37, 38, 42 Устава города Иркутска, решением Думы города Иркутска от 27.05.2011 № 005-20-230343/1 "О Комитете городского обустройства администрации города Иркутска", в редакции решения Думы города Иркутска от 01.11.2013 № 005-20-500873/3, распоряжением администрации города Иркутска от 29.10.2013 № 031-10-846/13 "О внесении изменений в штатное расписание администрации г. Иркутска", администрация города Иркутска П О С Т А Н О В Л Я Е Т:

1. Внести в постановление мэра города Иркутска от 16.01.2009 № 031-06-57/9 "О Порядке начисления, сбора, взыскания и перечисления платы граждан за пользование (наем) жилыми помещениями", в редакции постановления администрации города Иркутска от 19.04.2013 № 031-06-802/13 (далее - постановление) следующие изменения:

1.1. в пункте 3 постановления слова "вице-мэра, и.о. заместителя мэра - председателя комитета по жилищно-коммунальному хозяйству администрации г. Иркутска Логашова А.Б." заменить словами "заместителя мэра - председателя комитета городского обустройства администрации города Иркутска";

1.2. по тексту Приложения № 1 к постановлению слова "Комитет по жилищно-коммунальному хозяйству администрации города Иркутска" в различных падежах заменить словами "Комитет городского обустройства администрации города Иркутска" в соответствующих падежах;

1.3. в пунктах 1.8., 1.10. раздела 1, подпункте 5.8.4. пункта 5.8. раздела 5 Приложения № 1 к постановлению слова "заместителя мэра - председателя Комитета по жилищно-коммунальному хозяйству администрации города Иркутска" заменить словами "заместителя мэра - председателя комитета городского обустройства администрации города Иркутска";

1.4. в пункте 2.3. раздела 2 Приложения № 1 к постановлению слова "и потребительскому рынку" исключить;

1.5. абзац 2 подпункта 5.8.4. пункта 5.8. раздела 5 Приложения № 1 к постановлению изложить в следующей редакции:

"Отказ в возврате (перерасчете) излишне уплаченной платы за наем оформляется на бланке Комитета городского обустройства администрации города Иркутска и подлежит согласованию с начальником отдела жилищного фонда департамента инженерных коммуникаций и жилищного фонда комитета городского обустройства администрации г. Иркутска, начальником бюджетно-финансового отдела департамента финансовой и правовой работы комитета городского обустройства администрации г. Иркутска, начальником юридического отдела департамента финансовой и правовой работы комитета городского обустройства администрации г. Иркутска, начальником департамента финансовой и правовой работы комитета городского обустройства администрации г. Иркутска, начальником департамента инженерных коммуникаций и жилищного фонда комитета городского обустройства администрации г. Иркутска".

1.6. в пункте 2.2. Приложения № 2 к Приложению № 1 к постановлению:

1.6.1. слова "Получатель - УФК по Иркутской области (Комитет по ЖКХ администрации г. Иркутска)" заменить словами "Получатель - УФК по Иркутской области (КГО администрации г. Иркутска)";

1.6.2. слова "ОКАТО г. Иркутска - 25401000000; ИНН - 3808131271; КПП -380832009" заменить словами "ОКТМО г. Иркутска - 25701000; ИНН - 3808219423; КПП -38081001".

2. Архивному отделу организационно-контрольного управления аппарата администрации города Иркутска внести в оригинал постановления мэра города Иркутска от 16.01.2009 № 031-06-57/9 информационную справку о дате внесения в него изменений настоящим постановлением.

3. Управлению по информационной политике, связям со средствами массовой информации и общественностью администрации г. Иркутска опубликовать настоящее постановление в средствах массовой информации.

4. Контроль за исполнением постановления возложить на заместителя мэра - председателя комитета городского обустройства администрации города Иркутска.

Мэр города Иркутска

В.И. Кондрашов

РОССИЙСКАЯ ФЕДЕРАЦИЯ  
АДМИНИСТРАЦИЯ ГОРОДА ИРКУТСКА  
ПОСТАНОВЛЕНИЕ

от 21.04.2014 № 031-06-452/14

О назначении публичных слушаний по проектам межевания территорий

В целях соблюдения права человека на благоприятные условия жизнедеятельности, прав и законных интересов правообладателей земельных участков и объектов капитального строительства, руководствуясь ст. 46 Градостроительного кодекса Российской Федерации, ст. 16 Федерального закона "Об общих принципах организации местного самоуправления в Российской Федерации", ст.ст. 37, 38, 42 Устава города Иркутска, Положением о публичных слушаниях в области градостроительной деятельности в городе Иркутске, утвержденным решением Думы города Иркутска от 31.08.2005 № 004-20-160180/5, администрация города Иркутска П О С Т А Н О В Л Я Е Т:

1. Назначить публичные слушания по проектам межевания территорий Ленинского района г. Иркутска, застроенных многоквартирными домами (далее - публичные слушания):

1.1. Массив 5168 км ВСЖД, 3-я Дачная;  
1.2. в границах улиц Строителей - Набережная - Центральная - Ангарская (Батарейная);  
1.3. Массив 2-й район - массив Мехколонна - Блюхера - Мехгорка - Тухачевского - Розы Люксембург.

2. Комитету по градостроительной политике администрации г. Иркутска:

2.1. В срок с 24.04.2014 г. по 30.05.2014 г. организовать проведение публичных слушаний.  
2.2. Обеспечить информирование участников публичных слушаний путем опубликования сообщения о проведении публичных слушаний, месте, дате и времени их проведения, о вопросах, выносимых на публичные слушания, сроке, месте и времени приема замечаний и предложений и других обстоятельствах, имеющих значение для надлежащей организации и проведения публичных слушаний, в срок, установленный п. 2.1. настоящего постановления.  
2.3. В месячный срок с момента публикации сообщения, предусмотренного п. 2.2 настоящего постановления, провести публичные слушания.

3. Управлению по информационной политике, связям со средствами массовой информации и общественностью администрации г. Иркутска опубликовать настоящее постановление.

4. Контроль за исполнением постановления возложить на заместителя мэра - председателя комитета по градостроительной политике администрации г. Иркутска.

И.о. главы администрации города Иркутска

А.Б. Логашов

РОССИЙСКАЯ ФЕДЕРАЦИЯ  
АДМИНИСТРАЦИЯ ГОРОДА ИРКУТСКА  
ПОСТАНОВЛЕНИЕ

от 17.04.2014 № 031-06-443/14

О внесении изменений в постановление администрации города Иркутска  
от 30.12.2011 № 031-06-3180/11

В целях приведения муниципального правового акта города Иркутска в соответствие со структурой и штатным расписанием администрации города Иркутска, руководствуясь ст. 16 Федерального закона от 06.10.2003 № 131-ФЗ "Об общих принципах организации местного самоуправления в Российской Федерации", ст.ст. 37, 38, 42 Устава города Иркутска, решением Думы города Иркутска от 29.11.2013 № 005-20-510892/3 "Об утверждении структуры администрации города Иркутска в новой редакции", распоряжением администрации города Иркутска от 29.10.2013 № 031-10-846/13 "О внесении изменений в штатное расписание администрации г. Иркутска", администрация города Иркутска П О С Т А Н О В Л Я Е Т:

1. Внести в постановление администрации города Иркутска от 30.12.2011 № 031-06-3180/11 "Об утверждении административного регламента предоставления муниципальной услуги "Представление информации о порядке предоставления жилищно-коммунальных услуг населению", в редакции постановления администрации города Иркутска от 31.12.2013 № 031-06-3048/13 (далее - постановление), следующие изменения:

1.1. в пункте 5 постановления слова "заместителя мэра председателя Комитета по жилищно-коммунальному хозяйству администрации г. Иркутска" заменить словами "заместителя мэра - председателя комитета городского обустройства администрации города Иркутска";

1.2. по тексту Приложения № 1 к постановлению слова "КЖКХ администрации г. Иркутска" заменить словами "КГО администрации г. Иркутска";

1.3. абзац 1 пункта 2.10 главы 2 раздела I Приложения № 1 к постановлению изложить в следующей редакции:

"2.10. Решение Думы города Иркутска от 27.05.2011 № 005-20-230343/1 "О комитете городского обустройства администрации города Иркутска";

1.4. в пункте 4.1 главы 4 раздела I Приложения № 1 к постановлению слова "комитета по жилищно-коммунальному хозяйству администрации города Иркутска (далее - КЖКХ администрации г. Иркутска)" заменить словами "комитета городского обустройства администрации города Иркутска (далее - КГО администрации г. Иркутска)";

1.5. в пункте 4.3 главы 4 раздела I Приложения № 1 к постановлению слова "на 1-м этаже здания" заменить словами "на 2-м этаже здания";

1.6. пункт 4.4 главы 4 раздела I Приложения № 1 к постановлению изложить в следующей редакции:

"4.4. Прием заявителей проводят специалисты экономического отдела департамента финансовой и правовой работы КГО администрации г. Иркутска (далее - ЭО) или специалисты отдела жилищного фонда департамента инженерных коммуникаций и жилищного фонда КГО администрации г. Иркутска (далее - ОЖФ) без предварительной записи в помещениях, расположенных по адресу: г. Иркутск, ул. Сухэ-Батора, д.11, 1-й этаж, кабинет № 21, 2-й этаж, кабинет № 8 соответственно.;

1.7. по тексту Приложения № 1 к постановлению слово "ОУСЖФ" заменить словом "ОЖФ";

1.8. в дефисе 1 подпункта 3.3.1 пункта 3.3 главы 3, пункте 4.5 главы 4, пункте 5.1, 5.2 главы 5 раздела III Приложения № 1 к постановлению слова "начальником экономического управления КЖКХ администрации г. Иркутска или начальником управления содержания жилищного фонда и инженерных коммуникаций КЖКХ администрации г. Иркутска" заменить словами "заместителем председателя комитета - начальником департамента финансовой и правовой работы КГО администрации г. Иркутска или начальником департамента инженерных коммуникаций и жилищного фонда КГО администрации г. Иркутска";

1.9. в дефисе 2 подпункта 3.3.1 пункта 3.3 главы 3 раздела III Приложения № 1 к постановлению слова "специалисту комитета по ЖКХ" заменить словами "специалисту КГО администрации г. Иркутска";

1.10. в пункте 3.2 главы 3 раздела V Приложения № 1 к постановлению слова "вице-мэру администрации города Иркутска" заменить словами "вице-мэру города Иркутска";

1.11. в Приложении № 1 к Приложению № 1 к постановлению слова "Заместителю мэра - председателю комитета по жилищно-коммунальному хозяйству администрации г. Иркутска" заменить словами "Заместителю мэра - председателю комитета городского обустройства администрации города Иркутска".

2. Архивному отделу организационно-контрольного управления аппарата администрации города Иркутска внести в оригинал постановления администрации города Иркутска от 30.12.2011 № 031-06-3180/11 информационную справку о дате внесения в него изменений настоящим постановлением.

3. Управлению по информационной политике, связям со средствами массовой информации и общественностью администрации г. Иркутска опубликовать настоящее постановление в средствах массовой информации и разместить в информационно-телекоммуникационной сети "Интернет" на WEB-портале органов местного самоуправления города Иркутска.

4. Контроль за исполнением постановления возложить на заместителя мэра - председателя комитета городского обустройства администрации города Иркутска.

Мэр города Иркутска

В.И. Кондрашов

РОССИЙСКАЯ ФЕДЕРАЦИЯ  
АДМИНИСТРАЦИЯ ГОРОДА ИРКУТСКА  
ПОСТАНОВЛЕНИЕ

от 21.04.2014 № 031-06-453/14

О подготовке проектов межевания территорий

В целях установления границ застроенных земельных участков и границ незастроенных земельных участков, руководствуясь ст.ст. 43, 45, 46 Градостроительного кодекса Российской Федерации, ст. 16 Федерального закона от 06.10.2003 № 131-ФЗ "Об общих принципах организации местного самоуправления в Российской Федерации", ст.ст. 37, 38, 42 Устава города Иркутска, принятого решением городской Думы г. Иркутска от 20.05.2004 № 003-20-430537/4, администрация города Иркутска П О С Т А Н О В Л Я Е Т:

1. Комитету по градостроительной политике администрации г. Иркутска:

1.1. В срок до 23.04.2014 г. подготовить проекты межевания территорий Ленинского района г. Иркутска, застроенных многоквартирными домами:

1.1.1. Массив 5168 км ВСЖД, 3-я Дачная;  
1.1.2. в границах улиц Строителей - Набережная - Центральная - Ангарская (Батарейная);  
1.1.3. Массив 2-й район - массив Мехколонна - Блюхера - Мехгорка - Тухачевского - Розы Люксембург.

1.2. Со дня опубликования настоящего постановления осуществлять прием предложений физических или юридических лиц о порядке, сроках подготовки и содержании проектов межевания территорий.

2. Управлению по информационной политике, связям со средствами массовой информации и общественностью администрации г. Иркутска опубликовать настоящее постановление в средствах массовой информации и разместить в информационно-телекоммуникационной сети "Интернет" на WEB-портале органов местного самоуправления города Иркутска (www.admirk.ru) в течение трех дней со дня подписания настоящего постановления.

3. Контроль за исполнением настоящего постановления возложить на заместителя мэра - председателя комитета по градостроительной политике администрации г. Иркутска.

И.о. главы администрации города Иркутска

А.Б. Логашов

РОССИЙСКАЯ ФЕДЕРАЦИЯ  
АДМИНИСТРАЦИЯ ГОРОДА ИРКУТСКА  
КОМИТЕТ ПО СОЦИАЛЬНОЙ ПОЛИТИКЕ И КУЛЬТУРЕ  
ЗАМЕСТИТЕЛЬ МЭРА - ПРЕДСЕДАТЕЛЬ КОМИТЕТА  
РАСПОРЯЖЕНИЕ

от 17.04.2014 № 203-02-45/14

О внесении изменений в распоряжение заместителя мэра - председателя комитета по социальной политике и культуре администрации г. Иркутска от 26.12.2013 г. № 203-02-161/13 "Об утверждении Плана мероприятий по реализации муниципальной программы "Здоровое поколение на 2013-2017 годы" на 2014 год и плановый период 2015 и 2016 годов"

В связи с изменением объемов финансирования, руководствуясь ст.ст. 16, 17, ч. 5 ст. 19, частями 4.1, 5 ст. 20, ст.ст. 52, 53 Федерального закона "Об общих принципах организации местного самоуправления в Российской Федерации", Федеральным законом "О наркотических средствах и психотропных веществах", Федеральным законом "О физической культуре и спорте в Российской Федерации", Федеральным законом "Об основах охраны здоровья граждан в Российской Федерации", Законом Иркутской области "Об отдельных вопросах здравоохранения в Иркутской области", Законом Иркутской области "О профилактике наркомании и токсикомании в Иркутской области", Законом Иркутской области "О физической культуре и спорте в Иркутской области", ст.ст. 11, 44 Устава города Иркутска, постановлением администрации города Иркутска от 26.09.2013 № 031-06-2504/13 "О Порядке разработки, утверждения, реализации и оценки эффективности муниципальных программ города Иркутска":

1. Внести в План мероприятий на 2014 год и плановый период 2015 и 2016 годов по реализации муниципальной программы "Здоровое поколение на 2013 - 2017 годы", утвержденного распоряжением заместителя мэра - председателя комитета по социальной политике и культуре администрации г. Иркутска от 26.12.2013 г. № 203-02-161/13, в редакции распоряжения заместителя мэра - председателя комитета по социальной политике и культуре администрации г. Иркутска от 04.02.2014 г. № 203-02-14/14 в Приложении № 1 следующие изменения:

- 1) в позиции 6.1. цифры "7780" заменить цифрами "7995";
- 2) в позиции 6.2. цифры "300" заменить цифрами "85".

2. Начальнику управления по физической культуре, спорту и молодежной политике комитета по социальной политике и культуре администрации города Иркутска обеспечить направление настоящего распоряжения с приложениями в управление по информационной политике, связям со средствами массовой информации и общественностью администрации города Иркутска для опубликования.

3. Настоящее распоряжение вступает в силу с момента подписания.

4. Контроль за исполнением настоящего распоряжения оставляю за собой.

И.о. заместителя мэра - председателя комитета

В.В. Перегудова

РОССИЙСКАЯ ФЕДЕРАЦИЯ  
АДМИНИСТРАЦИЯ ГОРОДА ИРКУТСКА  
КОМИТЕТ ПО ЭКОНОМИКЕ  
ЗАМЕСТИТЕЛЬ МЭРА - ПРЕДСЕДАТЕЛЬ КОМИТЕТА  
РАСПОРЯЖЕНИЕ

от 18.04.2014 № 182-02-650/14

О внесении изменений в распоряжение заместителя мэра-председателя комитета по экономике администрации г. Иркутска от 08.04.2014 № 182-02-566/4

В целях обеспечения населения города Иркутска рассадой, саженцами, семенами, руководствуясь ст.ст. 7, 16 федерального закона "Об общих принципах организации местного самоуправления в Российской Федерации", Положением о порядке организации ярмарок на территории Иркутской области и продажи товаров (выполнения работ, оказания услуг) на них и требованиях к организации продажи товаров (выполнения работ, оказания услуг) на ярмарках, организованных на территории Иркутской области, утверждённым постановлением Правительства Иркутской области от 17.11.2010 № 284-пп, ст.ст. 44, 45 Устава города Иркутска, постановлением администрации города Иркутска от 25.07.2011 № 031-06-1336/11 "О ярмарках, организуемых органами городского самоуправления города Иркутска", распоряжением администрации города Иркутска от 18.08.2010 № 031-10-718/10-1 "Об утверждении Положений":

1. Внести в Приложение № 2 к Приложению № 1 к распоряжению заместителя мэра-председателя комитета по экономике администрации г. Иркутска от 08.04.2014 № 182-02-566/4 "Об организации и проведении сезонной специализированной городской ярмарки по продаже рассады, саженцев, семян на территории города Иркутска" (далее - Распоряжение) следующее изменение:

1.1 В строке № 1 в столбце "Количество торговых мест" цифру "20" заменить на цифру "25";:

2. Обеспечить направление в Управление по информационной политике, связям со средствами массовой информации и общественностью администрации города Иркутска настоящего Распоряжения для опубликования в газете "Иркутск официальный" и в информационно-телекоммуникационной сети Интернет на WEB-портале органов местного самоуправления города Иркутска (www.admirk.ru) не позднее чем за 5 календарных дней до начала работы ярмарки.

3. Контроль за исполнением настоящего распоряжения оставляю за собой.

И.о. заместителя мэра - председателя комитета по экономике администрации г. Иркутска

А.С. Евладов

**ИЗВЕЩЕНИЕ о формировании Общественной палаты г. Иркутска четвертого созыва**

Управление по информационной политике, связям со средствами массовой информации и общественностью администрации г. Иркутска извещает о формировании Общественной палаты г. Иркутска четвертого созыва. Начиная с 23 апреля 2014г. общественные объединения, иные некоммерческие организации, органы территориального общественного самоуправления города Иркутска вправе принять решение о выдвижении из своего состава одного кандидата в Общественную палату и делегата для участия в городской конференции общественности.

В соответствии с Порядком составления списков кандидатов в члены Общественной палаты г. Иркутска и делегатов на городскую конференцию общественности (Приложение №1 к Постановлению мэра г. Иркутска от 27 марта 2008 г. N 031-06-557/8, с изменениями, принятыми от 14.02.2012 N 031-06-152/12 ) принятое решение вместе с документами, подтверждающими согласие кандидата на выдвижение в члены Общественной палаты, в течение тридцати календарных дней направляется в Управление по информационной политике, связям со средствами массовой информации и общественностью администрации г. Иркутска для составления списков кандидатов в члены Общественной палаты.

РОССИЙСКАЯ ФЕДЕРАЦИЯ  
АДМИНИСТРАЦИЯ ГОРОДА ИРКУТСКА  
КОМИТЕТ ПО УПРАВЛЕНИЮ МУНИЦИПАЛЬНЫМ ИМУЩЕСТВОМ  
ЗАМЕСТИТЕЛЬ МЭРА - ПРЕДСЕДАТЕЛЬ КОМИТЕТА  
РАСПОРЯЖЕНИЕ

от 16.04.2014г. № 504-02-854/14

О приватизации нежилого помещения, расположенного  
в Ленинском районе г.Иркутска, по ул. Авиастроителей, д. 14

Во исполнение Федерального закона "Об общих принципах организации местного самоуправления в Российской Федерации" № 131-ФЗ от 06.10.2003, учитывая протокол заседания комиссии по приватизации от 28.02.2014, а также протокол заседания комиссии по проведению торгов по продаже муниципального имущества № 1 от 26.02.2014, руководствуясь Федеральным законом "О приватизации государственного и муниципального имущества" от 21.12.2001 № 178-ФЗ, Положением об организации продажи государственного или муниципального имущества посредством публичного предложения, утвержденным постановлением Правительства Российской Федерации от 22.07.2002 № 549, ст.ст. 10, 11, 44, 45 Устава города Иркутска, принятого решением городской Думы города Иркутска от 20.05.2004 № 003-20-430537/4, Положением о порядке управления и распоряжения муниципальной собственностью г.Иркутска, утвержденным решением городской Думы города Иркутска от 21.06.2000г. № 524-50гД(2), Положением о приватизации муниципального имущества г. Иркутска, утвержденным решением Думы города Иркутска от 26.04.2010 №005-20-100131/10, Прогнозным планом приватизации муниципального имущества города Иркутска на 2013-2015 годы, утвержденным решением Думы города Иркутска от 26.10.2012 № 005-20-390634/2, Положением о комитете по управлению муниципальным имуществом администрации города Иркутска, утвержденным распоряжением администрации города Иркутска от 04.09.2012 № 031-10-966/12:

1. Утвердить решение комиссии от 28.02.2014г. об условиях приватизации - нежилого помещения, назначение: нежилое, общей площадью 85,7 кв.м, этаж подвал, номера на поэтажном плане б, 13, расположенного по адресу: г.Иркутск, ул. Авиастроителей, д. 14, далее "Объект недвижимости" (Приложение №1).

2. Отделу аренды и приватизации имущественного департамента комитета по управлению муниципальным имуществом администрации города Иркутска (Васькова) обеспечить публикацию решения комиссии об условиях приватизации Объекта недвижимости в двухмесячный срок со дня подписания распоряжения и осуществить его приватизацию посредством публичного предложения в порядке, установленном законодательством РФ.

3. Контроль за исполнением настоящего распоряжения возложить на заместителя председателя - начальника имущественного департамента комитета по управлению муниципальным имуществом администрации города Иркутска Шваенко О.П.

С.В. Кладов

Приложение № 1  
к распоряжению заместителя мэра - председателя комитета  
по управлению муниципальным имуществом  
администрации города Иркутска  
от 16.04.2014г. № 504-02-854/14

**Решение об условиях приватизации**

г. Иркутск Двадцать восьмое февраля две тысячи четырнадцатого года

**Предмет приватизации:**

Нежилое помещение, назначение: нежилое, общей площадью 85,7 кв.м, этаж подвал, номера на поэтажном плане б, 13, расположенное по адресу: г.Иркутск, ул.Авиастроителей, д. 14.

**Арендатор помещения:**

Объект находится в пользовании без правовых оснований ООО "Мегафарм".

- Способ приватизации Объекта приватизации:** посредством публичного предложения.
- Цена первоначального предложения Объекта приватизации:** 1 700 000 (один миллион семьсот тысяч) рублей без учета НДС.
- Цена отсечения Объекта приватизации:** 850 000 (восемьсот пятьдесят тысяч) рублей без учета НДС.
- Шаг понижения цены Объекта приватизации:** 170 000 (сто семьдесят тысяч) рублей.
- Шаг аукциона:** 85 000 (восемьдесят пять тысяч) рублей.
- Порядок оплаты:** в течение 10-и дней со дня подписания договора купли-продажи Объекта приватизации.

**Информация об исполнении бюджета г.Иркутска, численности, денежном содержании  
муниципальных служащих и работников бюджетных учреждений г.Иркутска  
за 1 квартал 2014 года**

В бюджет г.Иркутска за 1 квартал 2014 года поступило доходов в сумме 2 млрд. 711 млн. 399 тыс.рублей, из них 1 млрд. 865 млн. 782 тыс.рублей поступили в городскую казну за счет налоговых и неналоговых доходных источников и 891 млн. 290 тыс.рублей - за счет финансовой помощи из других бюджетов. Основными источниками наполнения доходной части бюджета города за отчетный период явились налог на доходы физических лиц (880 млн. 866 тыс.рублей), земельный налог (291 млн. 700 тыс.рублей), доходы от использования и реализации муниципального имущества (294 млн. 714 тыс.рублей), единый налог на вмененный доход для отдельных видов деятельности (159 млн. 374 тыс.рублей).

Расходная часть бюджета города за 1 квартал 2014 года исполнена в объеме 2 млрд. 398 млн. 221 тыс.рублей. Основную долю составили расходы, связанные с обеспечением текущей деятельности муниципальной бюджетной сферы и поддержанием функционирования объектов городского хозяйства.

Муниципальным бюджетным и автономным учреждениям города Иркутска предоставлены субсидии на финансовое обеспечение выполнения муниципальных заданий и на иные цели в объеме 1 млрд. 343 млн. 913 тыс.рублей.

Жителям города Иркутска в течение 1 квартала 2014 года оказана социальная поддержка на сумму 63 млн. 914 тыс.рублей, в том числе около 32 млн.руб. - в форме субсидий гражданам на оплату жилых помещений и коммунальных услуг за счет средств областного бюджета. Молодым семьям и иным категориям граждан предоставлены социальные выплаты на строительство и приобретение жилья в объеме 24 млн. 593 тыс.рублей. На текущее содержание улично-дорожной сети, объектов дорожного хозяйства и благоустройства города направлено 315 млн. 756 тыс.рублей.

В числе расходов инвестиционной направленности основную долю составили расходы на переселение граждан из аварийного жилищного фонда в сумме 136 млн. 685 тыс.рублей и на строительство объектов социальной сферы в объеме 28 млн. 399 тыс.рублей.

По состоянию на 01.04.2014г. численность работников муниципальных учреждений и муниципальных служащих органов местного самоуправления составила 15586 человека, на их денежное содержание из бюджета города Иркутска направлено 946 млн.рублей.

РОССИЙСКАЯ ФЕДЕРАЦИЯ  
АДМИНИСТРАЦИЯ ГОРОДА ИРКУТСКА  
КОМИТЕТ ПО УПРАВЛЕНИЮ МУНИЦИПАЛЬНЫМ ИМУЩЕСТВОМ  
ЗАМЕСТИТЕЛЬ МЭРА - ПРЕДСЕДАТЕЛЬ КОМИТЕТА  
РАСПОРЯЖЕНИЕ

от 18.04.2014г. № 504-02-874/14

О приватизации нежилого здания и предоставлении  
в собственность земельного участка, расположенных  
в Октябрьском районе г. Иркутска, пер. Щетинкина, д. 8

Во исполнение Федерального закона "Об особенностях отчуждения недвижимого имущества, находящегося в государственной собственности субъектов Российской Федерации или в муниципальной собственности и арендуемого субъектами малого и среднего предпринимательства, и о внесении изменений в отдельные законодательные акты Российской Федерации" от 22.07.2008 № 159-ФЗ, учитывая заявление общества с ограниченной ответственностью "Хрустальная Лебедь" от 28.01.2014, руководствуясь Федеральным законом "О приватизации государственного и муниципального имущества" от 21.12.2001 № 178-ФЗ, Федеральным законом "Об ипотеке (залоге недвижимости)" от 16.07.1998г. №102-ФЗ, ст.ст. 10, 11, 44, 45 Устава города Иркутска, Положением о порядке управления и распоряжения муниципальной собственностью г. Иркутска, утвержденным решением городской Думы города Иркутска от 21.06.2000 № 524-50гД(2), Положением о приватизации муниципального имущества города Иркутска, утвержденным решением Думы города Иркутска от 26.04.2010 № 005-20-100131/10, Положением о комитете по управлению муниципальным имуществом администрации города Иркутска, утвержденным распоряжением администрации города Иркутска от 04.09.2012 № 031-10-966/12:

1. Утвердить решение комиссии от 16.04.2014г. об условиях приватизации - нежилого здания, назначение: нежилое, 1-этажный, общая площадь 67,9 кв.м., инв.№ 5475, лит. А, А1, расположенного по адресу: г.Иркутск, пер. Щетинкина, д. 8, далее "Объект недвижимости" (Приложение №1).

2. Предоставить покупателю Объекта недвижимости в собственность за плату земельный участок из земель населенных пунктов общей площадью 635 кв.м, расположенный в Октябрьском районе г. Иркутска по пер. Щетинкина, 8 (далее Земельный участок), для эксплуатации Объекта недвижимости в границах, указанных в кадастровом паспорте Земельного участка.

3. Отделу аренды и приватизации имущественного департамента комитета по управлению муниципальным имуществом администрации города Иркутска (Васькова):

3.1. обеспечить публикацию решения об условиях приватизации Объекта недвижимости в газете "Иркутск официальный" и размещение на официальном сайте в сети "Интернет" www.admirk.ru в 10-ти дневный срок со дня подписания настоящего распоряжения.

3.2. направить обществу с ограниченной ответственностью "Хрустальная Лебедь" копию решения об условиях приватизации Объекта недвижимости, предложение о заключении договора купли-продажи (далее "Предложение"), проект договора купли-продажи Объекта недвижимости (3 экз.) в 10-ти дневный срок со дня подписания настоящего распоряжения.

3.3. обеспечить заключение договора купли-продажи Объекта недвижимости в 30-ти дневный срок со дня получения обществом с ограниченной ответственностью "Хрустальная Лебедь" Предложения.

4. Контроль за исполнением настоящего распоряжения возложить на заместителя председателя - начальника имущественного департамента комитета по управлению муниципальным имуществом администрации города Иркутска Шваенко О.П.

С.В. Кладов

Приложение №1  
к распоряжению заместителя мэра - председателя комитета  
по управлению муниципальным имуществом  
администрации города Иркутска  
от 18.04.2014г. № 504-02-874/14

**Решение об условиях приватизации**

г. Иркутск Шестнадцатое апреля две тысячи четырнадцатого года

**Предмет приватизации:**

Нежилое здание назначение: нежилое, 1-этажный, общая площадь 67,9 кв.м., инв.№ 5475, лит. А, А1, расположенное по адресу: г.Иркутск, пер. Щетинкина, д. 8, далее "Объект недвижимости".

Объект недвижимости находится во временном возмездном владении и пользовании общества с ограниченной ответственностью "Хрустальная Лебедь" (далее - Арендатор), с 29.02.2008г. по 30.06.2015г., на основании договоров аренды нежилого помещения № 7684 от 30.05.2008г., 26.03.2009г., 12.05.2010г.

На день подачи Арендатором заявления о реализации преимущественного права на приобретение арендуемого имущества задолженность по арендной плате отсутствует.

1. Предоставить обществу с ограниченной ответственностью "Хрустальная Лебедь" преимущественное право на приобретение арендуемого Объекта недвижимости.

2. Рыночная стоимость Объекта недвижимости по состоянию на 28.01.2014г.: 1 300 000 (один миллион триста тысяч ) рублей без учета НДС.

3. Порядок оплаты: в рассрочку на три года. Платежи осуществляются ежеквартально равными долями. На сумму денежных средств, по уплате которой предоставлена рассрочка, производится начисление процентов исходя из ставки, равной одной трети ставки рефинансирования Центрального банка Российской Федерации, действующей на дату опубликования в газете "Иркутск официальный" и размещения на официальном сайте в сети "Интернет" www.admirk.ru распоряжения заместителя мэра - председателя Комитета о приватизации Объекта недвижимости. Первый платеж производится Арендатором в течение 10-ти дней со дня подписания договора купли-продажи Объекта недвижимости.

**Администрация г. Иркутска сообщает:**

17.04.2014 в 15.00 состоялся аукцион на право заключения договора о развитии застроенной территории, расположенной по адресу: Иркутская область, г. Иркутск, Свердловский район, ул. Гончарова, общей площадью 5468 кв.м. ООО "ТАНАР" признан единственным участником аукциона на право заключить договор о развитии застроенной территории.

В соответствии с пунктом 1 части 27 статьи 46<sup>3</sup> Градостроительного кодекса РФ) аукцион признан несостоявшимся.

**ПОПРАВКА**

В газете "Иркутск официальный" от 25.03.2014 № 17 (515) на стр. 267 было опубликовано постановление администрации города Иркутска от 14.03.2014 № 031-06-265/14 "О внесении изменений в постановление администрации г. Иркутск от 26.01.2010 № 031-06-437/10". В наименовании постановления и в п. 1 допущена ошибка. Цифры "26.01.2010" в наименовании постановления и в п. 1 следует читать как "26.02.2010".



РОССИЙСКАЯ ФЕДЕРАЦИЯ  
АДМИНИСТРАЦИЯ ГОРОДА ИРКУТСКА  
КОМИТЕТ ПО УПРАВЛЕНИЮ МУНИЦИПАЛЬНЫМ ИМУЩЕСТВОМ  
ЗАМЕСТИТЕЛЬ МЭРА - ПРЕДСЕДАТЕЛЬ КОМИТЕТА  
РАСПОРЯЖЕНИЕ

от 18.04.2014г. № 504-02-875/14

О приватизации нежилых зданий и предоставлении в собственность земельного участка, расположенных в Свердловском районе г. Иркутска, ул. Мухиной, 9

Во исполнение Федерального закона "Об особенностях отчуждения недвижимого имущества, находящегося в государственной собственности субъектов Российской Федерации или в муниципальной собственности и арендуемого субъектами малого и среднего предпринимательства, и о внесении изменений в отдельные законодательные акты Российской Федерации" от 22.07.2008 № 159-ФЗ, учитывая заявление общества с ограниченной ответственностью "Банно-прачечный трест" (далее - ООО "Банно-прачечный трест") от 03.02.2014, руководствуясь Федеральным законом "О приватизации государственного и муниципального имущества" от 21.12.2001 № 178-ФЗ, Федеральным законом "Об ипотеке (залоге недвижимости)" от 16.07.1998 № 102-ФЗ, ст.ст. 10, 11, 44, 45 Устава города Иркутска, Положением о порядке управления и распоряжения муниципальной собственностью г. Иркутска, утвержденным решением городской Думы города Иркутска от 21.06.2000 № 524-50гД(2), Положением о приватизации муниципального имущества города Иркутска, утвержденным решением Думы города Иркутска от 26.04.2010 № 005-20-100131/10, Положением о комитете по управлению муниципальным имуществом администрации города Иркутска, утвержденным распоряжением администрации города Иркутска от 04.09.2012 № 031-10-966/12:

1. Утвердить решение комиссии от 16.04.2014 об условиях приватизации
  - здания, назначение: нежилое, 2-этажный, общей площадью 874,30 кв.м, инв. № 5673, лит. А;
  - здания, назначение: нежилое, 1-этажный, общей площадью 800,70 кв.м, инв. № 5671, лит. Б;
  - котельной, назначение: нежилое, общей площадью 188,1 кв.м, этаж 1, номер на поэтажном плане 1-9;
  - электробойлерной, назначение: нежилое, общей площадью 96,60 кв.м, инв. № 27614, лит. Д, расположенных по адресу: г. Иркутск, ул. Мухиной, 9, далее "Объект приватизации" (Приложение №1).
2. Предоставить покупателю Объекта приватизации в собственность за плату земельный участок из земель населенных пунктов общей площадью 4815 кв.м., кадастровый номер 38:36:000026:279, расположенный в Свердловском районе г. Иркутска по ул. Мухиной, 9 (далее Земельный участок), для эксплуатации Объекта приватизации в границах, указанных в кадастровом паспорте Земельного участка.
3. Отделу аренды и приватизации имущественного департамента комитета по управлению муниципальным имуществом администрации города Иркутска (Васькова):
  - 3.1. обеспечить публикацию решения об условиях приватизации Объекта приватизации в газете "Иркутск официальный" и размещение на официальном сайте в сети "Интернет" www.admirk.ru в 10-ти дневный срок со дня подписания настоящего распоряжения.
  - 3.2. направить ООО "Банно-прачечный трест" копию решения об условиях приватизации Объекта приватизации, предложение о заключении договора купли-продажи (далее "Предложение"), проект договора купли-продажи Объекта приватизации (3 экз.) в 10-ти дневный срок со дня подписания настоящего распоряжения.
  - 3.3. обеспечить заключение договора купли-продажи Объекта приватизации в 30-ти дневный срок со дня получения ООО "Банно-прачечный трест" Предложения.
  - 3.4. обеспечить заключение договора купли - продажи Земельного участка в двухнедельный срок с момента поступления денежных средств за Объекты недвижимости на расчетный счет Управления федерального казначейства по Иркутской области.
4. Контроль за исполнением настоящего распоряжения возложить на заместителя председателя - начальника имущественного департамента комитета по управлению муниципальным имуществом администрации города Иркутска Шваенко О.П.

С.В. Кладов

Приложение №1  
к распоряжению заместителя мэра - председателя комитета по управлению муниципальным имуществом администрации города Иркутска от 18.04.2014г. № 504-02-875/14

**Решение об условиях приватизации**

г. Иркутск Шестнадцатое апреля две тысячи четырнадцатого года

**Предмет приватизации:**

- здание, назначение: нежилое, 2-этажный, общая площадь 874,30 кв.м, инв. № 5673, лит. А;
- здание, назначение: нежилое, 1-этажный, общая площадь 800,70 кв.м, инв. № 5671, лит. Б;
- котельная, назначение: нежилое, общая площадь 188,1 кв.м, этаж 1, номер на поэтажном плане 1-9;
- электробойлерная, назначение: нежилое, общая площадь 96,60 кв.м, инв. № 27614, лит. Д, расположенные по адресу: г. Иркутск, ул. Мухиной, 9, далее "Объект приватизации".

Объект приватизации находится во временном возмездном владении и пользовании общества с ограниченной ответственностью "Банно-прачечный трест" (далее Арендатор) с 01.05.2007 по 30.04.2020 на основании договора аренды нежилых зданий № 6771 от 10.07.2007. На день подачи Арендатором заявления о реализации преимущественного права на приобретение арендуемого имущества задолженность по арендной плате отсутствует.

1. Предоставить обществу с ограниченной ответственностью "Банно-прачечный трест" преимущественное право на приобретение арендуемого Объекта приватизации.
2. Рыночная стоимость Объекта приватизации: 22 000 000 (двадцать два миллиона) рублей без учета НДС.
3. Порядок оплаты: в рассрочку на три года. Платежи осуществляются ежеквартально равными долями. На сумму денежных средств, по уплате которой предоставлена рассрочка, производится начисление процентов исходя из ставки, равной одной трети ставки рефинансирования Центрального банка Российской Федерации, действующей на дату опубликования в газете "Иркутск официальный" и размещения на официальном сайте в сети "Интернет" www.admirk.ru настоящего распоряжения. Первый платеж производится Арендатором в течение 10-ти дней со дня подписания договора купли-продажи Объекта недвижимости

РОССИЙСКАЯ ФЕДЕРАЦИЯ  
АДМИНИСТРАЦИЯ ГОРОДА ИРКУТСКА  
КОМИТЕТ ПО УПРАВЛЕНИЮ МУНИЦИПАЛЬНЫМ ИМУЩЕСТВОМ  
ЗАМЕСТИТЕЛЬ МЭРА - ПРЕДСЕДАТЕЛЬ КОМИТЕТА  
РАСПОРЯЖЕНИЕ

от 18.04.2014г. № 504-02-877/14

О приватизации нежилого помещения, расположенного в Свердловском районе г. Иркутска, ул. Маяковского, д. 12

Во исполнение Федерального закона "Об особенностях отчуждения недвижимого имущества, находящегося в государственной собственности субъектов Российской Федерации или в муниципальной собственности и арендуемого субъектами малого и среднего предпринимательства, и о внесении изменений в отдельные законодательные акты Российской Федерации" от 22.07.2008 № 159-ФЗ, учитывая заявление индивидуального предпринимателя Диденко Вячеслава Михайловича от 23.01.2014, руководствуясь Федеральным законом "О приватизации государственного и муниципального имущества" от 21.12.2001 № 178-ФЗ, Федеральным законом "Об ипотеке (залоге недвижимости)" от 16.07.1998г. №102-ФЗ, ст.ст. 10, 11, 44, 45 Устава города Иркутска, Положением о порядке управления и распоряжения муниципальной собственностью г. Иркутска, утвержденным решением городской Думы города Иркутска от 21.06.2000 № 524-50гД(2), Положением о приватизации муниципального имущества города Иркутска, утвержденным решением Думы города Иркутска от 26.04.2010 № 005-20-100131/10, Положением о комитете по управлению муниципальным имуществом администрации города Иркутска, утвержденным распоряжением администрации города Иркутска от 04.09.2012 № 031-10-966/12:

1. Утвердить решение комиссии от 16.04.2014г. об условиях приватизации - нежилого помещения, назначение: нежилое, общая площадь 10,8 кв.м., этаж 1, номера на поэтажном плане 37а, 37, 37б, расположенного по адресу: г.Иркутск, ул. Маяковского, д. 12, далее "Объект недвижимости" (Приложение №1).
2. Отделу аренды и приватизации имущественного департамента комитета по управлению муниципальным имуществом администрации города Иркутска (Васькова):
  - 2.1. обеспечить публикацию решения об условиях приватизации Объекта недвижимости в газете "Иркутск официальный" и размещение на официальном сайте в сети "Интернет" www.admirk.ru в 10-ти дневный срок со дня подписания настоящего распоряжения.
  - 2.2. направить индивидуальному предпринимателю Диденко Вячеславу Михайловичу копию решения об условиях приватизации Объекта недвижимости, предложение о заключении договора купли-продажи (далее "Предложение"), проект договора купли-продажи Объекта недвижимости (3 экз.) в 10-ти дневный срок со дня подписания настоящего распоряжения.
  - 2.3. обеспечить заключение договора купли-продажи Объекта недвижимости в 30-ти дневный срок со дня получения индивидуальным предпринимателем Диденко Вячеславом Михайловичем Предложения.
3. Контроль за исполнением настоящего распоряжения возложить на заместителя председателя - начальника имущественного департамента комитета по управлению муниципальным имуществом администрации города Иркутска Шваенко О.П.

С.В. Кладов

Приложение №1  
к распоряжению заместителя мэра - председателя комитета по управлению муниципальным имуществом администрации города Иркутска от 18.04.2014г. № 504-02-877/14

**Решение об условиях приватизации**

г. Иркутск Шестнадцатое апреля две тысячи четырнадцатого года

**Предмет приватизации:**

Нежилое помещение, назначение: нежилое, общая площадь 10,8 кв.м., этаж 1, номера на поэтажном плане 37а, 37, 37б, расположенное по адресу: г.Иркутск, ул. Маяковского, д. 12, далее "Объект недвижимости".

Объект недвижимости находится во временном возмездном владении и пользовании индивидуального предпринимателя Диденко Вячеслава Михайловича (далее - Арендатор), с 10.07.2007г. по 01.07.2015г., на основании договоров аренды нежилого помещения № 0895 от 08.08.2007г., 31.07.2008г., 02.03.2010г., дополнительное соглашение №1 от 17.11.2010г.

На день подачи Арендатором заявления о реализации преимущественного права на приобретение арендуемого имущества задолженность по арендной плате отсутствует.

1. Предоставить индивидуальному предпринимателю Диденко Вячеславу Михайловичу преимущественное право на приобретение арендуемого Объекта недвижимости.
2. Рыночная стоимость Объекта недвижимости по состоянию на 23.01.2014г.: 223000 (двести двадцать три тысячи ) рублей без учета НДС.
3. Порядок оплаты: в рассрочку на три года. Платежи осуществляются ежеквартально равными долями. На сумму денежных средств, по уплате которой предоставлена рассрочка, производится начисление процентов исходя из ставки, равной одной трети ставки рефинансирования Центрального банка Российской Федерации, действующей на дату опубликования в газете "Иркутск официальный" и размещения на официальном сайте в сети "Интернет" www.admirk.ru распоряжения заместителя мэра - председателя Комитета о приватизации Объекта недвижимости. Первый платеж производится Арендатором в течение 10-ти дней со дня подписания договора купли-продажи Объекта недвижимости.

**Информационное сообщение**

**Продавец - Администрация города Иркутска в лице комитета по управлению муниципальным имуществом администрации города Иркутска**

в соответствии с распоряжением Комитета от 27.12.2013 № 504-02-3610/13 "О приватизации нежилых помещений, расположенных в Кировском районе г. Иркутска, по ул. Горького, д. 27" проводит открытый аукцион по продаже муниципального имущества.

**Аукцион по продаже муниципального имущества является открытым по составу участников и подаче предложения по цене приватизируемого имущества.**

Аукцион и подведение его итогов состоится **06 июня 2014 года в 10-00 часов** (время местное) по адресу: г. Иркутск, ул. Поленова, д. 1(конференц-зал).

Заявки принимаются **ежедневно с 22 апреля 2014 года по 16 мая 2014 года с 9-00 до 18-00 часов (обед с 13-00 до 14-00 часов)** (время местное) по адресу: г.Иркутск, ул. Поленова, д.1, каб.209 (отдел аренды и приватизации).

Справки по телефону:8(3952) 52-00-98.

**Характеристика объектов продажи:**

Нежилое помещение, назначение: нежилое, общей площадью 127,7 кв. м, этаж подвал, номера на поэтажном плане 13,14,21,22, 24,25,26,27,28 и нежилое помещение, назначение: нежилое, общей площадью 62,1 кв. м, этаж подвал, номера на поэтажном плане 15,16,16а, далее "Объект приватизации".

Адрес Объекта приватизации: г. ИРКУТСК, ул. ГОРЬКОГО, д. 27.

Арендатор помещений: ООО "Восточное управление жилищно-коммунальными системами".

Срок действия договора аренды: до 28.02.2023 г.

Начальная цена Объекта приватизации: 4 500 000 (четыре миллиона пятьсот тысяч) рублей без учета НДС.

Задаток: 450 000 (четыреста пятьдесят тысяч) рублей.

Шаг аукциона: 100 000 (сто тысяч) рублей.

Порядок оплаты: в течение 10 дней с момента подписания договора купли-продажи Объекта приватизации.

**Для участия в торгах необходимо предоставить комплект следующих документов:**

- Заявку установленного образца в 2-х экземплярах;
- Опись представленных документов в 2-х экземплярах;
- Платежный документ с отметкой банка об исполнении, подтверждающий оплату задатка участником аукциона - в размере 10% от начальной цены Объекта приватизации. Договор о задатке заключается в порядке, предусмотренном статьей 437 ГК РФ.

Юридические лица дополнительно представляют следующие документы:

- Заверенные копии учредительных документов;
- Документ, содержащий сведения о доле Российской Федерации, субъекта Российской Федерации или муниципального образования в уставном капитале юридического лица (реестр владельцев акций либо выписка из него или заверенное печатью юридического лица и подписанное его руководителем письмо);

- Документ, который подтверждает полномочия руководителя юридического лица на осуществление действий от имени юридического лица (копия решения о назначении этого лица или о его избрании) и в соответствии с которым руководитель юридического лица обладает правом действовать от имени юридического лица без доверенности;

Физические лица предъявляют документ, удостоверяющий личность, или представляют копии всех его листов.

В случае, если от имени претендента действует его представитель по доверенности, к заявке должна быть приложена доверенность на осуществление действий от имени претендента, оформленная в установленном порядке, или нотариально заверенная копия такой доверенности. В случае, если доверенность на осуществление действий от имени претендента подписана лицом, уполномоченным руководителем юридического лица, заявка должна содержать также документ, подтверждающий полномочия этого лица.

**Все листы документов, представляемых одновременно с заявкой, либо отдельные тома данных документов должны быть прошиты, пронумерованы, скреплены печатью претендента (для юридического лица) и подписаны претендентом или его представителем.**

Для участия в аукционе Претендент вносит задаток в соответствии с договором о задатке.

Денежные средства (задаток) могут быть внесены претендентом с **22 апреля 2014 года по 16 мая 2014 года**.

Денежные средства (задаток) перечисляются на следующие реквизиты:

расчетный счет 40302810400005000001

Комитет по бюджетной политике и финансам администрации г. Иркутска

ИНН/КПП 3808131271/380832005 ГРКЦ ГУ Банка России по Иркутской области г. Иркутск

БИК 042520001.

В назначении платежа указать:

Задаток за участие в аукционе по продаже нежилых помещений, общей площадью 189,8 кв.м., расположенных по адресу: г.Иркутск, ул. Горького, д. 27.

Данное сообщение является публичной офертой для заключения договора о задатке в соответствии со ст.437 Гражданского кодекса Российской Федерации, а подача претендентом заявки и перечисление задатка являются акцептом такой оферты, после чего договор о задатке считается заключенным в письменной форме.

Документом, подтверждающим поступление задатка на счет Продавца, является выписка со счета Продавца. Претендент не допускается к участию в аукционе в случае, если не подтверждено поступление задатка на счет Продавца не позднее **21 мая 2014 года**.

Дата определения участников аукциона - **22 мая 2014 года**.

**Претендентам на участие в аукционе необходимо 23 мая 2014 года до 13-00 часов (время местное) прибыть по адресу: г.Иркутск, ул. Поленова, д.1, каб.209, для получения уведомления о признании участниками аукциона, либо о не допуске к участию в аукционе. После 13-00 часов (время местное) соответствующие уведомления направляются претендентам по почте заказными письмами.**

Со дня приема заявок лицо, желающее приобрести муниципальное имущество, имеет право предварительного ознакомления с информацией о подлежащем приватизации имуществе в отделе аренды и приватизации Комитета по адресу: г.Иркутск, ул. Поленова, д.1, каб.209.

Аукцион проводится при наличии не менее 2-х участников.

**Предложения по цене имущества заявляются участниками открыто в ходе проведения торгов.**

**Победителем аукциона признается участник, номер карточки которого и заявленная цена им цена были названы аукционистом последними.**

Победитель аукциона обязуется заключить договор купли-продажи не ранее 10 рабочих дней и не позднее 15 рабочих дней со дня подведения итогов аукциона и оплатить по договору купли-продажи в 10-дневный срок со дня подписания договора.

Оплата приобретаемого на аукционе имущества производится путем перечисления денежных средств на следующие реквизиты:

Получатель: УФК по Иркутской области (КУМИ г.Иркутска) ИНН 3808131271 КПП 384945003 ОКТМО 25701000 ГРКЦ ГУ Банка России по Иркутской области БИК 042520001, р/с 40101810900000010001 КБК 90911402043041000410.

Внесенный Победителем задаток засчитывается в счет оплаты приобретаемого имущества.

При уклонении или отказе Победителя аукциона от заключения в установленный срок договора купли-продажи имущества аукциона он утрачивает право на заключение указанного договора и задаток ему не возвращается. Результаты аукциона аннулируются Продавцом.

Задаток Победителя аукциона подлежит перечислению в установленном порядке в бюджет города Иркутска в течении 5-ти рабочих дней с даты, установленной для заключения договора купли-продажи имущества.

Ответственность Покупателя в случае его отказа или уклонения от оплаты имущества в установленные сроки предусматривается в соответствии с законодательством Российской Федерации в договоре купли-продажи.

Покупателями муниципального имущества могут быть любые физические и юридические лица, за исключением государственных и муниципальных унитарных предприятий, государственных и муниципальных учреждений, а также юридических лиц, в уставном капитале которых доля Российской Федерации, субъектов Российской Федерации и муниципальных образований превышает 25 процентов.

Всем участникам аукциона, не ставшим победителями, сумма задатка возвращается в 5-дневный срок со дня подведения итогов аукциона.

**Информационное сообщение****Продавец - Администрация города Иркутска в лице комитета по управлению муниципальным имуществом администрации города Иркутска**

в соответствии с распоряжением Комитета от 16.04.2014г. № 504-02-854/14 "О приватизации нежилого помещения, расположенного в Ленинском районе г. Иркутска, по ул. Авиастроителей, д. 14" проводит продажу муниципального имущества посредством публичного предложения.

**Продажа имущества посредством публичного предложения осуществляется с использованием открытой формы подачи предложений о приобретении муниципального имущества в течение одной процедуры проведения такой продажи.**

**При продаже посредством публичного предложения осуществляется последовательное снижение цены первоначального предложения на "шаг понижения" до цены отсечения.**

Продажа муниципального имущества посредством публичного предложения и подведение итогов состоится 06 июня 2014 года в 10-00 часов (время местное) по адресу: г. Иркутск, ул. Поленова, д. 1 (конференц-зал).

Заявки принимаются ежедневно с 22 апреля 2014 года по 16 мая 2014 года с 9-00 до 18-00 часов (обед с 13-00 до 14-00 часов) (время местное) по адресу: г.Иркутск, ул. Поленова, д.1, каб.209 (отдел аренды и приватизации).

Справки по телефону:8(3952) 52-00-98.

**Характеристика объекта продажи:**

Нежилое помещение, назначение: нежилое, общей площадью 85,7 кв.м, этаж подвал, номера на поэтажном плане 6, 13, далее "Объект приватизации".

Адрес Объекта приватизации: г. ИРКУТСК, ул. АВИАСТРОИТЕЛЕЙ, д. 14.

Цена первоначального предложения Объекта приватизации: 1 700 000 (один миллион семьсот тысяч) рублей без учета НДС.

Цена отсечения Объекта приватизации: 850 000 (восемьсот пятьдесят тысяч) рублей без учета НДС.

Шаг понижения цены Объекта приватизации: 170 000 (сто семьдесят тысяч) рублей.

Шаг аукциона: 85 000 (восемьдесят пять тысяч) рублей.

Задаток: 170 000 (сто семьдесят тысяч) рублей.

Порядок оплаты: в течение 10 дней с момента подписания договора купли-продажи Объекта приватизации.

**Для участия в торгах необходимо предоставить комплект следующих документов:**

- Заявку установленного образца в 2-х экземплярах;
- Опись представленных документов в 2-х экземплярах;
- Платежный документ с отметкой банка об исполнении, подтверждающий оплату задатка участником продажи имущества посредством публичного предложения - в размере 10% от цены первоначального предложения Объекта приватизации. Договор о задатке заключается в порядке, предусмотренном статьей 437 ГК РФ.

Юридические лица дополнительно представляют следующие документы:

- Заверенные копии учредительных документов;
- Документ, содержащий сведения о доле Российской Федерации, субъекта Российской Федерации или муниципального образования в уставном капитале юридического лица (реестр владельцев акций либо выписка из него или заверенное печатью юридического лица и подписанное его руководителем письмо);

- Документ, который подтверждает полномочия руководителя юридического лица на осуществление действий от имени юридического лица (копия решения о назначении этого лица или о его избрании) и в соответствии с которым руководитель юридического лица обладает правом действовать от имени юридического лица без доверенности;

Физические лица предъявляют документ, удостоверяющий личность, или представляют копии всех его листов.

В случае, если от имени претендента действует его представитель по доверенности, к заявке должна быть приложена доверенность на осуществление действий от имени претендента, оформленная в установленном порядке, или нотариально заверенная копия такой доверенности. В случае, если доверенность на осуществление действий от имени претендента подписана лицом, уполномоченным руководителем юридического лица, заявка должна содержать также документ, подтверждающий полномочия этого лица.

**Все листы документов, представляемых одновременно с заявкой, либо отдельные тома данных документов должны быть прошиты, пронумерованы, скреплены печатью претендента (для юридического лица) и подписаны претендентом или его представителем.**

Для участия в продаже имущества посредством публичного предложения Претендент вносит задаток в соответствии с договором о задатке.

Денежные средства (задаток) могут быть внесены претендентом с **22 апреля 2014 года по 16 мая 2014 года**.

Денежные средства (задаток) перечисляются на следующие реквизиты:

расчетный счет 40302810400005000001

Комитет по бюджетной политике и финансам администрации г. Иркутска

ИНН/КПП 3808131271/380832005 ГРКЦ ГУ Банка России по Иркутской области г. Иркутск БИК 042520001.

В назначении платежа указать:

Задаток за участие в продаже посредством публичного предложения нежилого помещения, общей площадью 85,7 кв.м., расположенного по адресу: г.Иркутск, ул. Авиастроителей, 14.

Данное сообщение является публичной офертой для заключения договора о задатке в соответствии со ст.437 Гражданского кодекса Российской Федерации, а подача претендентом заявки и перечисление задатка являются акцептом такой оферты, после чего договор о задатке считается заключенным в письменной форме.

Документом, подтверждающим поступление задатка на счет Продавца, является выписка со счета Продавца. Претендент не допускается к участию в продаже посредством публичного предложения в случае, если не подтверждено поступление задатка на счет Продавца не позднее **21 мая 2014 года**.

Дата определения участников продажи посредством публичного предложения - **22 мая 2014 года**.

**Претендентам на участие в продаже посредством публичного предложения необходимо 23 мая 2014 года до 13-00 часов (время местное) прибыть по адресу: г.Иркутск, ул. Поленова, д.1, каб.209, для получения уведомления о признании участниками продажи посредством публичного предложения, либо о не допуске к участию в продаже имущества. После 13-00 часов (время местное) соответствующие уведомления направляются претендентам по почте заказными письмами.**

Со дня приема заявок лицо, желающее приобрести муниципальное имущество, имеет право предварительного ознакомления с информацией о подлежащем приватизации имуществе в отделе аренды и приватизации Комитета по адресу: г.Иркутск, ул. Поленова, д.1, каб.209.

Продажа муниципального имущества посредством публичного предложения проводится при наличии не менее 2-х участников.

Критерий выявления победителя: право приобретения муниципального имущества принадлежит участнику продажи посредством публичного предложения, который подтвердил цену первоначального предложения или цену предложения, сложившуюся на соответствующем "шаге понижения", при отсутствии предложений других участников продажи имущества посредством публичного предложения.

В случае, если несколько участников продажи имущества посредством публичного предложения подтверждают цену первоначального предложения или цену предложения, сложившуюся на одном из "шагов понижения", со всеми участниками продажи имущества посредством

публичного предложения проводится аукцион по установленным в соответствии с федеральным законодательством правилам проведения аукциона, предусматривающим открытую форму подачи предложения о цене имущества. Начальной ценой муниципального имущества на таком аукционе является цена первоначального предложения или цена предложения, сложившаяся на данном "шаге понижения".

В случае, если участники такого аукциона не заявляют предложения о цене, превышающей начальную цену муниципального имущества, право его приобретения принадлежит участнику аукциона, который первым подтвердил начальную цену муниципального имущества.

По результатам продажи имущества посредством публичного предложения продавец и победитель продажи имущества не ранее 10 рабочих дней и не позднее 15 рабочих дней со дня выдачи уведомления о признании участника продажи победителем заключают договор купли-продажи имущества.

Оплата приобретаемого имущества производится в 10-дневный срок со дня подписания договора купли-продажи имущества путем перечисления денежных средств на следующие реквизиты:

Получатель: УФК по Иркутской области (КУМИ г.Иркутска) ИНН 3808131271 КПП 384945003 ОКТМО 25701000 ГРКЦ ГУ Банка России по Иркутской области БИК 042520001, р/с 40101810900000010001 КБК 90911402043041000410.

Внесенный победителем задаток засчитывается в счет оплаты приобретаемого имущества.

При уклонении или отказе победителя продажи имущества от заключения в установленный срок договора купли-продажи имущества он утрачивает право на заключение указанного договора и задаток ему не возвращается.

Задаток победителя продажи имущества посредством публичного предложения подлежит перечислению в установленном порядке в бюджет города Иркутска в течение 5-ти рабочих дней с даты, установленной для заключения договора купли-продажи имущества.

Ответственность покупателя в случае его отказа или уклонения от оплаты имущества в установленные сроки предусматривается в соответствии с законодательством Российской Федерации в договоре купли-продажи.

Покупателями муниципального имущества могут быть любые физические и юридические лица, за исключением государственных и муниципальных унитарных предприятий, государственных и муниципальных учреждений, а также юридических лиц, в уставном капитале которых доля Российской Федерации, субъектов Российской Федерации и муниципальных образований превышает 25 процентов.

Всем участникам продажи имущества посредством публичного предложения, не ставшим победителями, сумма задатка возвращается в 5-дневный срок со дня подведения итогов продажи имущества посредством публичного предложения.

#### **Информация по проверке соблюдения порядка управления и распоряжения земельными участками, находящимися на территории города Иркутска, при предоставлении их в аренду с видом разрешенного использования "для благоустройства территории"**

Заместителем председателя Контрольно-счетной палаты г.Иркутска С.Р. Андреевой на основании плана работы КСП г.Иркутска на 2013 год и распоряжения Председателя КСП г.Иркутска проведено контрольное мероприятие по проверке соблюдения порядка управления и распоряжения земельными участками, находящимися на территории города Иркутска, при предоставлении их в аренду с видом разрешенного использования "для благоустройства территории" за период 2006-2012 годы. Объектами контрольного мероприятия определены: комитет по управлению муниципального имущества, комитет по градостроительной политике администрации г. Иркутска.

В ходе проведения контрольного мероприятия основное внимание было уделено следующим вопросам: наличие нормативно-правовой базы, закрепляющей порядок предоставления в аренду земельных участков с видом разрешенного использования "для благоустройства территории"; соответствие существующего процесса (порядка) прохождения документов при предоставлении в аренду земельных участков на территории города Иркутска нормативно-правовым актам, регулирующим порядок прохождения документов при предоставлении земельных участков для благоустройства территории, порядок заключения договоров аренды земельных участков на территории города Иркутска; оценка полноты поступления денежных средств от предоставления земельных участков в аренду с видом разрешенного использования "для благоустройства территории"; оценка полноты достижения целей и решения задач по благоустройству территории города Иркутска при предоставлении земельных участков в аренду с видом разрешенного использования "для благоустройства территории".

По результатам контрольного мероприятия установлено, что предоставление в аренду земельных участков, для благоустройства территории, не обеспечило в полной мере создание безопасной, удобной и привлекательной среды территории муниципального образования и реализацию одного из приоритетных направлений социально-экономической политики города Иркутска - повышение доходной части бюджета города.

В ходе контрольного мероприятия выявлены следующие нарушения и недостатки:

- договоры аренды земельных участков заключены с превышением срока, установленного нормативно-правовым актом, в 8 случаях;

- пять постановлений администрации города Иркутска не отменены по истечении срока установленного п. 8 Постановления №1365 и п. 1.9 Постановления №1056, в связи с незаключением договоров аренды земельных участков. Предполагаемая сумма арендной платы по незаключенным договорам по оценке КСП г.Иркутска составила 712,1 тыс. рублей;

- по 28 договорам аренды земельных участков, предоставленных для благоустройства территории, арендная плата КУМИ не начислялась. По оценке КСП г.Иркутска предполагаемая арендная плата, недополученная в бюджет города, за период 2010-2012 годы составила 32 219,5 тыс. рублей;

- большая часть договоров аренды земельных участков, заключенных в проверяемый период, не содержат обязательства арендаторов по предоставлению в КУМИ плана благоустройства и выполнение соответствующих работ по благоустройству территории, что усложнило проведение оценки фактического использования земельного участка по целевому назначению;

- в Порядке прохождения документов не урегулирован вопрос в части определения условий, предусматривающих отказ в предоставлении земельного участка для благоустройства территории;

- в нарушение п.4 ст.34 ЗК РФ и п.3.1.1 Порядка прохождения документов при предоставлении в аренду земельного участка для целей "благоустройство территории" решения об утверждении схем расположения земельных участков под благоустройством и выдача распоряжений об утверждении данных схем принимались комитетом по градостроительной политике администрации города Иркутска с нарушением месячного срока в 33 случаях из 33 (или 100%);

- с нарушением срока, установленного п.3.1.2. Порядка прохождения документов, направлено 22 запроса, что составляет 88% от общего количества направленных запросов в службу по охране объектов культурного наследия Иркутской области, и в управление по охране окружающей среды и экологической безопасности КЖКХ;

- нормативно-правовым актом не был урегулирован вопрос в части установления минимального и максимального размера площади земельного участка, предоставляемого для благоустройства территории;

- по 7 договорам аренды земельных участков, по которым комитетом по управлению муниципальным имуществом администрации города Иркутска направлены предупреждения, арендаторами не предоставлены планы благоустройства территории;

- комитетом по управлению муниципальным имуществом администрации города Иркутска не направлены предупреждения о предоставлении планов благоустройства территории по 25 договорам аренды земельных участков;

По результатам контрольного мероприятия КСП г.Иркутска были даны соответствующие рекомендации по устранению выявленных нарушений и недостатков.

#### **Информация о результатах контрольного мероприятия**

"Проверка целевого и эффективного использования муниципального имущества учреждением дополнительного дошкольного образования "Дворец детского и юношеского творчества" г. Иркутска в 2010-2012 гг. и текущем периоде 2013 года"

Аудитором Савчук С.В. и инспектором Кыштымовой А.П. на основании плана работы КСП г. Иркутска на 2013 год и распоряжения Председателя КСП г. Иркутска проведено контрольное мероприятие "Проверка целевого и эффективного использования муниципального имущества учреждением дополнительного дошкольного образования "Дворец детского и юношеского творчества" г. Иркутска в 2010-2012 гг. и текущем периоде 2013 года".

В результате проверки нарушений в части целевого и эффективного использования муниципального имущества учреждением не установлено. Тем не менее, в ходе контрольного мероприятия выявлены иные нарушения и недостатки:

- нарушения Инструкции по применению единого плана счетов бухгалтерского учета для государственных органов власти (государственных органов), органов местного самоуправления, органов управления государственными внебюджетными фондами, государственных академий наук, государственных (муниципальных) учреждений, утвержденной Приказом Минфина РФ от 1 декабря 2010 г. N 157н в части учета земельных участков и особо ценного движимого имущества;

- нарушения Порядка определения нормативных затрат на оказание муниципальными учреждениями города Иркутска, подведомственными департаменту образования, муниципальных услуг и нормативных затрат на содержание имущества муниципальных учреждений города Иркутска, подведомственных департаменту образования, утвержденного приказом начальника департамента образования от 28.02.2011 №214-08-290/11, а также соглашений о порядке и условиях предоставления субсидии на финансовое обеспечение выполнения муниципального задания в части включения в размер субсидии на возмещение нормативных затрат, связанных с выполнением муниципального задания, расходов на проведение капитальных ремонтов и устройство ограждения, а также оплаты коммунальных расходов за помещение, сданное в безвозмездное пользование.

Кроме того, обнаружены нарушения требований муниципальных правовых актов в части срока утверждения Плана ФХД, полноты заполнения реквизитов формы муниципального задания, рекомендаций по размерам авансовых платежей при заключении хозяйственных договоров.

Так же в нарушение Федерального закона № 174-ФЗ от 03.11.2006 "Об автономных учреждениях" отчет о деятельности Учреждения и об использовании закрепленного за ним имущества за 2011 год на сайте не размещен.

По итогам контрольного мероприятия учреждению, а также в адрес Департамента образования администрации г.Иркутска и Комитета по управлению муниципальным имуществом администрации г.Иркутска были даны рекомендации с целью предупреждения подобных нарушений.

#### **Информация по результатам контрольного мероприятия "Проверка целевого использования бюджетных средств, выделенных в рамках муниципальной целевой программы "Развитие субъектов малого и среднего предпринимательства в г. Иркутске" на 2008-2012 годы"**

Аудитором Контрольно-счетной палаты г. Иркутска Семеновой А.В. в соответствии с Планом работы КСП г. Иркутска на 2013 год проведено контрольное мероприятие по проверке деятельности Комитета по экономике администрации г. Иркутска по расходованию средств муниципальной целевой программы "Развитие субъектов малого и среднего предпринимательства в г. Иркутске" на 2008-2012 годы.

По результатам контрольного мероприятия фактов нецелевого использования бюджетных средств не установлено. Вместе с тем, с точки зрения законности, эффективности и целесообразности расходования средств программы выявлены следующие нарушения, замечания и недостатки:

1. Предоставление неполной информации в отчетности о предоставлении субсидии на развитие системы микрофинансирования по договору (соглашению) за период 2009-2010 годы и отсутствие со стороны Комитета по экономике проверок целевого использования субсидий, что в совокупности не позволило подтвердить целевой характер использования субсидий.

2. Нарушение Порядка предоставления субсидий субъектам малого и среднего предпринимательства на начальном этапе ведения бизнеса в части определения размера предоставляемой субсидии.

3. Нарушения соглашений о предоставлении субсидий на создание собственного бизнеса и на начальном этапе бизнеса, в результате которых средства субсидий, использование которых не подтверждено представленными документами, подлежат возврату в бюджет г. Иркутска в общей сумме 298,8 тыс. рублей.

4. В двух случаях на основании информации, представленной по запросам КСП органами, осуществляющими регистрационный учет транспортных средств и самоходной техники, не подтверждены факты совершения сделок купли-продажи и смены собственника на транспортное средство, самоходные машины и другие виды техники, что ставит под сомнение целевое использование средств субсидий на сумму 225 тыс. рублей.

Кроме того, при проверке выявлены случаи наличия одних и тех же учредителей у сторон сделки, что указывает на возможность совершения сделок непосредственно с целью получения субсидии из бюджета города Иркутска.

Комитету по экономике администрации г. Иркутска было направлено представление о необходимости устранения выявленных нарушений, а также даны рекомендации по внесению изменений в соответствующие муниципальные нормативно-правовые акты с целью предупреждения рисков нецелевого использования средств субсидии.

#### **Информация по результатам контрольного мероприятия "Проверка целевого использования бюджетных средств, выделенных на финансирование МКУ "Сервисно-регистрационный центр" в 2012 году и текущем периоде 2013 года"**

Аудитором Контрольно-счетной палаты г. Иркутска Семеновой А.В. и инспектором Габагуевой М.В. в соответствии с Планом работы КСП г. Иркутска на 2013 год проведено контрольное мероприятие по проверке целевого использования бюджетных средств, выделенных на финансирование МКУ "Сервисно-регистрационный центр" г.Иркутска в 2012 и текущем периоде 2013 года.

По результатам проверки нецелевого использования бюджетных средств и случаев неэффективного использования муниципального имущества не установлено. При этом в ходе контрольного мероприятия установлено следующее:

1. в нарушение требований Инструкции по применению единого плана счетов бухгалтерского учета для государственных органов власти (государственных органов), органов местного самоуправления, органов управления государственными внебюджетными фондами, государственных академий наук, государственных (муниципальных) учреждений, утвержденной Приказом Минфина РФ от 01.12.2010 №157 на забалансовом счете не отражены нежилые помещения, переданные в безвозмездное пользование;

2. в нарушение Положения об оплате труда выявлены случаи излишне начисленной и выплаченной заработной платы на общую сумму 7'286,4 рублей, из которых меры к возврату могут быть приняты на сумму 2'781,4 рублей.

Выявленные нарушения были устранены учреждением в ходе контрольного мероприятия.

**Информация о мерах, принятых МКУ "Единая дежурно-диспетчерская служба города Иркутска" по представлению, выданному по результатам контрольного мероприятия "Проверка целевого использования бюджетных средств и эффективности использования муниципального имущества МКУ "Единая дежурно-диспетчерская служба города Иркутска" в 2012 году и текущем периоде 2013 года"**

С целью устранения нарушений, выявленных Контрольно-счетной палатой города Иркутска в ходе контрольного мероприятия "Проверка целевого использования бюджетных средств и эффективности использования муниципального имущества МКУ "Единая дежурно-диспетчерская служба города Иркутска" в 2012 и текущем периоде 2013 года" учреждением разработан План устранения недостатков, утвержденный начальником МКУ "ЕДДС города Иркутска" и согласованный начальником управления по делам гражданской обороны и чрезвычайных ситуаций администрации г. Иркутска.

Учреждением на забалансовом счете отражены нежилые помещения, переданные ему в безвозмездное пользование. Материальные запасы со сроком полезного использования более 12 месяцев, предназначенные для неоднократного или постоянного использования, перенесены на счет 101 "Основные средства", что подтверждается бухгалтерскими справками.

Устранены нарушения трудового законодательства, связанные с начислением заработной платы, неоплатой сверхурочной работы оперативных дежурных.

Организована работа по отражению на интернет-сайте информации о деятельности учреждения.

В адрес КСП г. Иркутска учреждением представлен Отчет о выполнении Плана устранения недостатков, выявленных в ходе контрольного мероприятия, утвержденный начальником управления по делам ГО и ЧС администрации г. Иркутска.

Представление КСП от 12.07.2013 № 03-07-06-1/13 снято с контроля в связи с его полным исполнением.

**Информация по итогам проведения финансово-экономической экспертизы проектов муниципальных правовых актов г. Иркутска в ноябре 2013 - январе 2014 года**

Финансово-экономическая экспертиза проводилась на основании п.6 ст.12 Положения о Контрольно-счетной палате города Иркутска в отношении проектов муниципальных правовых актов, касающихся расходных обязательств бюджета города, муниципальных программ.

Всего за ноябрь 2013 - январь 2014 года подготовлено 84 заключения. Представленные на экспертизу проекты муниципальных правовых актов (далее МПА) предусматривали:

- внесение изменений в действующие муниципальные программы (76 МПА);
- внесение изменений в действующие муниципальные адресные программы (3 МПА)
- внесение изменений в бюджет города Иркутска на 2013 год и на плановый период 2014 - 2015 годов (2 МПА);
- внесение изменений в бюджет города Иркутска на 2014 год и на плановый период 2015 - 2016 годов (1 МПА);
- внесение изменений в Прогнозный план приватизации муниципального имущества города Иркутска на 2013-2015 годы (1 МПА);
- внесение изменений в прочие нормативно-правовые акты (1 МПА)

В соответствии с Положением о Контрольно-счетной палате города Иркутска заключения по итогам финансово-экономической экспертизы направлены субъектам правотворческой инициативы, должностным лицам администрации города, подготовившим соответствующие проекты.

**Информация по результатам контрольного мероприятия**

**"Финансовый аудит муниципального бюджетного учреждения здравоохранения города Иркутска "Клинический госпиталь Ветеранов войн" за 2010-2012 годы"**

Аудитором Контрольно-счетной палаты г. Иркутска Стрелочных М.М. в соответствии с Планом работы КСП г. Иркутска на 2013 год проведено контрольное мероприятие по проверке правильности ведения и полноты отражения в бухгалтерском учете использования муниципальных средств, достоверности финансовой отчетности об их использовании, а также соответствия использования муниципальных средств муниципальным бюджетным учреждением здравоохранения г. Иркутска "Клинический госпиталь Ветеранов войн" и его хозяйственной деятельности законодательству Российской Федерации, нормативно-правовым актам города Иркутска.

В ходе контрольного мероприятия в основном выявлены нарушения и замечания, не оказавшие существенного влияния на достоверность бухгалтерской отчетности. Исключение составляет нарушение Инструкции №157н в части неотражения в 2012 году на балансе земельного участка, переданного учреждению в постоянное (бессрочное) пользование, что привело к существенному искажению показателей баланса.

При проверке расходов выявлены случаи нарушения Федерального закона №94-ФЗ в части несоблюдения срока подписания муниципального контракта, а также многочисленные нарушения приказа Министерства транспорта РФ №152 при заполнении путевых листов.

В ходе проверки использования недвижимого имущества установлены случаи неэффективного его использования, а также сдача в аренду помещения при отсутствии договора аренды.

В связи с безвозмездной передачей с 01 января 2014 года муниципальных учреждений здравоохранения в государственную собственность Иркутской области в адрес Контрольно-счетной палаты Иркутской области для сведения направлена информация по результатам проверки использования имущества МБУЗ КГВВ.

За многолетний добросовестный труд, достижение высоких результатов в производственной деятельности и в связи с 90-летием со дня образования Федерального бюджетного учреждения "Государственный региональный центр стандартизации, метрологии и испытаний в Иркутской области" Почетной грамотой мэра города Иркутска награждены работники Федерального бюджетного учреждения "Государственный региональный центр стандартизации, метрологии и испытаний в Иркутской области":

- Вихров Валентин Петрович - начальник сектора поверки средств измерений ионизирующих излучений и радиационного контроля,
- Гулевская Галина Дмитриевна - инженер по метрологии I категории отдела поверки технических и физико-химических средств измерений,
- Постернак Вадим Вячеславович - инженер-энергетик,
- Хвойнова Мунгима Саитязновна - бухгалтер I категории службы финансового, бухгалтерского учета и контроля, отчетности и планирования.

Благодарность мэра города Иркутска объявлена работникам Федерального бюджетного учреждения "Государственный региональный центр стандартизации, метрологии и испытаний в Иркутской области":

- Алексеевой Анне Сергеевне - главному специалисту отдела поверки механических средств измерений,
- Блажеву Денису Геннадьевичу - инженеру по метрологии I категории отдела поверки радиотехнических средств измерений,
- Касницкому Владимиру Анатольевичу - водителю автомобиля.

**Заключение**

о результатах публичных слушаний по вопросу о предоставлении разрешения на условно разрешенный вид использования земельного участка с кадастровым номером 38:36:000017:841, площадью 812 кв.м., расположенного по адресу: г. Иркутск, Куйбышевский район, садоводческое некоммерческое товарищество "Строитель", ул. Злобина, 45 - "индивидуальные жилые дома".

14 апреля 2014 г. в 10.00 часов по адресу: г. Иркутск, Куйбышевский район, садоводческое некоммерческое товарищество "Строитель", ул. Злобина, 45, были проведены публичные слушания по вопросу о предоставлении разрешения на условно разрешенный вид использования земельного участка с кадастровым номером 38:36:000017:841, площадью 812 кв.м., расположенного по адресу: г. Иркутск, Куйбышевский район, садоводческое некоммерческое товарищество "Строитель", ул. Злобина, 45 - "индивидуальные жилые дома", по заявлению Печерской Анастасии Викторовны.

Публичные слушания были проведены в соответствии со ст. 39 Градостроительного кодекса РФ, Федеральным Законом РФ "Об общих принципах организации местного самоуправления в РФ" от 06.10.2003 № 131, "Положением о публичных слушаниях в области градостроительной деятельности в г. Иркутске", утвержденным решением Думы г. Иркутска от 31.08.2005 № 004-20-160180/5.

Информация и постановление администрации города Иркутска от 04.04.2014 № 031-06-379/14 "О назначении публичных слушаний по вопросу о предоставлении разрешения на условно разрешенный вид использования земельных участков" опубликованы в газете "Иркутск Официальный" от 08 апреля 2014 года № 20(518).

При проведении публичных слушаний выступил правообладатель земельного участка Печерская А.В. о том, что предоставление разрешения на условно разрешенный вид использования данного земельного участка не нарушает прав и законных интересов правообладателей земельных участков, имеющих общую границу с указанным земельным участком и не противоречит градостроительным регламентам установленной территориальной зоны, занятой объектами сельскохозяйственного назначения (СХЗ-402).

От жителей г. Иркутска жалоб и возражений не поступило.

**Заключение:** В ходе проведения публичных слушаний не поступило возражений против предоставления разрешения на условно разрешенный вид использования земельного участка с кадастровым номером 38:36:000017:841, площадью 812 кв.м., расположенного по адресу: г. Иркутск, Куйбышевский район, садоводческое некоммерческое товарищество "Строитель", ул. Злобина, 45 - "индивидуальные жилые дома".

Председатель публичных слушаний  
Секретарь публичных слушаний

И.А. Тарасова  
Е.В. Антонова

**Заключение**

о результатах публичных слушаний по вопросу о предоставлении разрешения на условно разрешенный вид использования земельного участка с кадастровым номером 38:36:000013:14870, площадью 1005 кв.м., расположенного по адресу: г. Иркутск, Куйбышевский район, мкр. Лесной - "объекты торгового назначения".

14 апреля 2014 г. в 17.00 часов по адресу: г. Иркутск, Куйбышевский район, мкр. Лесной, были проведены публичные слушания по вопросу о предоставлении разрешения на условно разрешенный вид использования земельного участка с кадастровым номером 38:36:000013:14870, площадью 1005 кв.м., расположенного по адресу: г. Иркутск, Куйбышевский район, мкр. Лесной (смежно с земельным участком по ул. Лыжная База, 15) - "объекты торгового назначения", по заявлению ООО "Технология".

Публичные слушания были проведены в соответствии со ст. 39 Градостроительного кодекса РФ, Федеральным Законом РФ "Об общих принципах организации местного самоуправления в РФ" от 06.10.2003 № 131, "Положением о публичных слушаниях в области градостроительной деятельности в г. Иркутске", утвержденным решением Думы г. Иркутска от 31.08.2005 № 004-20-160180/5.

Информация и постановление администрации города Иркутска от 04.04.2014 № 031-06-379/14 "О назначении публичных слушаний по вопросу о предоставлении разрешения на условно разрешенный вид использования земельных участков" опубликованы в газете "Иркутск Официальный" от 08 апреля 2014 года № 20(518).

При проведении публичных слушаний выступил представитель правообладателя земельного участка Горячева Н.И. о том, что предоставление разрешения на условно разрешенный вид использования данного земельного участка не нарушает прав и законных интересов правообладателей земельных участков, имеющих общую границу с указанным земельным участком и не противоречит градостроительным регламентам установленной территориальной зоны застройки индивидуальными жилыми домами (ЖЗ-101).

От жителей г. Иркутска жалоб и возражений не поступило.

**Заключение:** В ходе проведения публичных слушаний не поступило возражений против предоставления разрешения на условно разрешенный вид использования земельного участка с кадастровым номером 38:36:000013:14870, площадью 1005 кв.м., расположенного по адресу: г. Иркутск, Куйбышевский район, мкр. Лесной - "объекты торгового назначения".

**УВЕДОМЛЕНИЕ**

Администрация города Иркутска уведомляет, что администрацией города Иркутска будет производиться постоянная работа по переносу незаконно размещенных на территории города Иркутска нестационарных торговых объектов.

**УВЕДОМЛЕНИЕ**

Администрация города Иркутска уведомляет, что администрацией города Иркутска будет производиться постоянная работа по демонтажу незаконно установленных на территории города Иркутска рекламных конструкций разного формата.

В соответствии со ст. 31 Земельного Кодекса Российской Федерации, решением городской Думы от 01.11.2013 №.005-20-500871/3 "Об утверждении Порядка прохождения документов при предоставлении земельных участков на территории г. Иркутска", администрация города Иркутска сообщает о предстоящем предоставлении Иванову М.В., без проведения торгов (конкурса, аукциона) земельный участок площадью 1055 кв.м., расположенного по ул. Академическая в Свердловском районе г. Иркутска, для строительства административного здания.

**УВЕДОМЛЕНИЕ**

Администрация города Иркутска уведомляет, что в период 12 мая по 14 мая 2014 года будут произведены работы по переносу движимого имущества-нестационарного торгового объекта, размещенный без правоустанавливающих документов на земельном участке по адресу: г. Иркутск, мкр.Солнечный, в районе ледокола "Ангара".