



РОССИЙСКАЯ ФЕДЕРАЦИЯ

АДМИНИСТРАЦИЯ ГОРОДА ИРКУТСКА

ПОСТАНОВЛЕНИЕ

от _____ № _____

от 02.04.2025 №031-06-195/25

О внесении изменений в
постановление администрации
города Иркутска от 12 июля
2018 года № 031-06-662/8

В целях определения местоположения границ, образуемых и изменяемых земельных участков, руководствуясь статьями 41, 41¹ 43, 45, 46 Градостроительного кодекса Российской Федерации, статьей 16 Федерального закона от 6 октября 2003 года № 131-ФЗ «Об общих принципах организации местного самоуправления в Российской Федерации», статьями 11, 37, 38, 42 Устава города Иркутска, администрация города Иркутска

ПОСТАНОВЛЯЕТ:

1. Внести в постановление администрации города Иркутска от 12 июля 2018 года № 031-06-662/8 «Об утверждении проекта межевания территории планировочного элемента С-01-01», с последними изменениями, внесенными постановлением администрации города Иркутска от 22 июня 2022 года № 031-06-413/22, следующие изменения:

1) подпункт 1 пункта 1 изложить в следующей редакции:

«1) Перечень и сведения об образуемых земельных участках. Сведения о границах территории, в отношении которой утвержден проект межевания территории (Приложение № 1).»;

2) Приложение № 1 изложить в редакции Приложения 1 к настоящему Постановлению;

3) Приложение № 2 изложить в редакции Приложения 2 к настоящему Постановлению.

2. Отделу документационного обеспечения и архива организационного управления аппарата администрации города Иркутска внести в оригинал

постановления администрации города Иркутска от 12 июля 2018 года № 031-06-662/8 «Об утверждении проекта межевания территории планировочного элемента С-01-01» информационную справку о внесенных настоящим Постановлением изменениях.

3. Управлению по информационной политике аппарата администрации города Иркутска опубликовать настоящее Постановление с приложениями в средствах массовой информации и разместить на официальном сайте органов местного самоуправления города Иркутска в информационно-телекоммуникационной сети «Интернет» в течение семи дней со дня подписания настоящего Постановления.

4. Контроль за исполнением настоящего Постановления возложить на заместителя мэра – председателя комитета по градостроительной политике администрации города Иркутска.

Мэр города Иркутска

Р.Н. Болотов

Приложение 1
к постановлению
администрации города Иркутска
от 02.04.2025 №031-06-195/25

«Приложение 1
к постановлению
администрации города Иркутска
от 12.07.2018 № 031-06-662/8

**Перечень и сведения об образуемых земельных участках.
Сведения о границах территории, в отношении которой утвержден проект
межевания территории**

1 этап. образуемые земельные участки

Перечень и сведения о площади образуемых земельных участков, которые будут отнесены к территориям общего пользования или имуществу общего пользования, в том числе в отношении которых предполагаются резервирование и (или) изъятие для государственных или муниципальных нужд. Вид разрешенного использования образуемых земельных участков

Проектом межевания территории не предусмотрено образование земельных участков, в отношении которых предполагаются резервирование и (или) изъятие для государственных или муниципальных нужд.

Таблица 1

Образуемые земельные участки, которые после образования будут относиться к территориям общего пользования или имуществу общего пользования

Условный номер образуемого земельного участка	Площадь, кв. м	Вид разрешенного использования (числовое обозначение ¹)	Возможные способы образования земельных участков
<i>1 этап межевания территории</i>			
<i>1</i>	<i>2</i>	<i>3</i>	<i>4</i>
1:3У:1	9022,0	Улично-дорожная сеть (12.0.1)	Перераспределение земельного участка 38:36:000033:40589 и земель, государственная собственность на которые не разграничена

<i>1 этап межевания территории</i>			
<i>1</i>	<i>2</i>	<i>3</i>	<i>4</i>
1:3У:2	11748,0	Улично-дорожная сеть (12.0.1)	Перераспределение земельных участков 38:36:000033:40589, 38:36:000033:35548, 38:36:000033:35549, 38:36:000033:35547 и земель, государственная собственность на которые не разграничена
1:3У:3	6942,0	Улично-дорожная сеть (12.0.1)	Перераспределение земельных участков 38:36:000033:379, 38:36:000033:2664, 38:36:000033:2578, 38:36:000033:40589, 38:36:000033:40540 и земель, государственная собственность на которые не разграничена
1:3У:4	27990,0	Улично-дорожная сеть (12.0.1)	Перераспределение земельных участков 38:36:000033:3413, 38:36:000033:28927, 38:36:000033:36072 и земель, государственная собственность на которые не разграничена
1:3У:5	6863,0	Улично-дорожная сеть (12.0.1)	Перераспределение земельного участка 38:36:000033:40555 и земель, государственная собственность на которые не разграничена
1:3У:6	8437,0	Улично-дорожная сеть (12.0.1)	Образование из земель, государственная собственность на которые не разграничена
1:3У:7	*	Улично-дорожная сеть (12.0.1)	Перераспределение земельного участка 38:36:000033:28887 и земель, государственная собственность на которые не разграничена
1:3У:8	*	Улично-дорожная сеть (12.0.1)	Перераспределение земельных участков, учтенных в едином государственном реестре недвижимости, или Перераспределение земельных участков, учтенных в едином государственном реестре недвижимости и земель, государственная собственность на которые не разграничена
1:3У:9	*	Улично-дорожная сеть (12.0.1)	Перераспределение земельных участков 38:36:000033:43523, 38:36:000033:37412, 38:36:000033:33048 и земель, государственная собственность на которые не разграничена
1:3У:10	*	Улично-дорожная сеть (12.0.1)	Перераспределение земельного участка 38:36:000033:40668 и земель, государственная собственность на которые не разграничена
1:3У:11	*	Улично-дорожная сеть (12.0.1)	Перераспределение земельного участка 38:36:000033:37431 и земель, государственная собственность на которые не разграничена
1:3У:12	*	Улично-дорожная сеть (12.0.1)	Образование из земель, государственная собственность на которые не разграничена
1:3У:13	*	Улично-дорожная сеть (12.0.1)	Перераспределение земельных участков, учтенных в едином государственном реестре недвижимости, или Перераспределение земельных участков, учтенных в едином государственном реестре недвижимости и земель, государственная собственность на которые не разграничена
1:3У:14	*	Улично-дорожная сеть (12.0.1)	Перераспределение земельного участка 38:36:000033:40662 и земель, государственная собственность на которые не разграничена
1:3У2:1	11197,0	Улично-дорожная сеть (12.0.1)	Образование из земель, государственная собственность на которые не разграничена
1:3У2:2	2518,0	Улично-дорожная сеть (12.0.1)	Перераспределение земельных участков, учтенных в едином государственном реестре недвижимости, или Перераспределение земельных участков, учтенных в

<i>1 этап межевания территории</i>			
<i>1</i>	<i>2</i>	<i>3</i>	<i>4</i>
			едином государственном реестре недвижимости и земель, государственная собственность на которые не разграничена
1:3У3:1	497,0	Улично-дорожная сеть (12.0.1)	Образование из земель, государственная собственность на которые не разграничена
1:3У3:2	1801,0	Улично-дорожная сеть (12.0.1)	Образование из земель, государственная собственность на которые не разграничена
1:3У3:3	4935,0	Улично-дорожная сеть (12.0.1)	Перераспределение земельного участка 38:36:000033:35550 и земель, государственная собственность на которые не разграничена
1:3У6:3	558,0	Улично-дорожная сеть (12.0.1)	Образование из земель, государственная собственность на которые не разграничена
1:3У10:1	3878,0	Улично-дорожная сеть (12.0.1)	Перераспределение земельного участка 38:36:000033:36091 и земель, государственная собственность на которые не разграничена
1:3У11:1	4548,0	Улично-дорожная сеть (12.0.1)	Перераспределение земельного участка 38:36:000033:28885 и земель, государственная собственность на которые не разграничена
1:3У11:2	1235,0	Улично-дорожная сеть (12.0.1)	Образование из земель, государственная собственность на которые не разграничена
1:3У15:1	77,0	Улично-дорожная сеть (12.0.1)	Раздел земельного участка 38:36:000033:293
1:3У22:1	941,0	Благоустройство территории (12.0.2)	Образование из земель, государственная собственность на которые не разграничена
1:3У22:2	3045,0	Благоустройство территории (12.0.2)	Образование из земель, государственная собственность на которые не разграничена
1:3У22:3	3133,0	Благоустройство территории (12.0.2)	Образование из земель, государственная собственность на которые не разграничена
1:3У22:4	993,0	Улично-дорожная сеть (12.0.1)	Образование из земель, государственная собственность на которые не разграничена

¹ В соответствии с классификатором видов разрешенного использования земельных участков, утвержденным приказом Федеральной службы государственной регистрации, кадастра и картографии от 10 ноября 2020 г. № П/0412 «Об утверждении классификатора видов разрешенного использования земельных участков»

*Площадь земельного участка определяется решением органа, уполномоченного на распоряжение земельным участком

Перечень и сведения о площади образуемых земельных участков, в том числе возможные способы их образования. Вид разрешенного использования образуемых земельных участков

Таблица 2

Образуемые земельные участки

Условный номер образуемого земельного участка	Площадь, кв. м	Вид разрешенного использования (числовое обозначение ¹)	Возможные способы образования земельных участков
---	----------------	---	--

<i>1 этап межевания территории</i>			
<i>1</i>	<i>2</i>	<i>3</i>	<i>4</i>
1:1:1	2430,0	Среднеэтажная жилая застройка (2.5)	Перераспределение земельного участка 38:36:000033:120 и земель, государственная собственность на которые не разграничена
1:1:2	2246,0	Малоэтажная многоквартирная жилая застройка (2.1.1)	Образование из земель, государственная собственность на которые не разграничена
1:1:3	5490,0	Среднеэтажная жилая застройка (2.5)	Образование из земель, государственная собственность на которые не разграничена
1:1:4	4904,0	Среднеэтажная жилая застройка (2.5)	Образование из земель, государственная собственность на которые не разграничена
1:1:5	3026,0	Малоэтажная многоквартирная жилая застройка (2.1.1)	Образование из земель, государственная собственность на которые не разграничена
1:1:6	2522,0	Малоэтажная многоквартирная жилая застройка (2.1.1)	Образование из земель, государственная собственность на которые не разграничена
1:1:7	8158,0	Малоэтажная многоквартирная жилая застройка (2.1.1)	Образование из земель, государственная собственность на которые не разграничена
1:2:1	1183,0	Малоэтажная многоквартирная жилая застройка (2.1.1)	Образование из земель, государственная собственность на которые не разграничена
1:2:2	762,0	Для индивидуального жилищного строительства (2.1)	Образование из земель, государственная собственность на которые не разграничена
1:2:3	1380,0	Для индивидуального жилищного строительства (2.1)	Перераспределение земельного участка 38:36:000033:736 и земель, государственная собственность на которые не разграничена
1:2:4	3796,0	Малоэтажная многоквартирная жилая застройка (2.1.1)	Перераспределение земельного участка 38:36:000033:3349 и земель, государственная собственность на которые не разграничена
1:2:5	64,0	Предоставление коммунальных услуг (3.1.1)	Образование из земель, государственная собственность на которые не разграничена
1:2:6	3478,0	Малоэтажная многоквартирная жилая застройка (2.1.1)	Образование из земель, государственная собственность на которые не разграничена
1:2:7	1135,0	Малоэтажная многоквартирная жилая застройка (2.1.1)	Образование из земель, государственная собственность на которые не разграничена
1:2:8	3446,0	Малоэтажная многоквартирная жилая застройка (2.1.1)	Образование из земель, государственная собственность на которые не разграничена
1:2:9	2907,0	Малоэтажная многоквартирная жилая застройка (2.1.1)	Перераспределение земельного участка 38:36:000033:3347 и земель, государственная собственность на которые не разграничена
1:2:10	3074,0	Малоэтажная многоквартирная жилая застройка (2.1.1)	Образование из земель, государственная собственность на которые не разграничена
1:2:11	1107,0	Малоэтажная многоквартирная жилая застройка (2.1.1)	Образование из земель, государственная собственность на которые не разграничена

<i>1 этап межевания территории</i>			
<i>1</i>	<i>2</i>	<i>3</i>	<i>4</i>
1:2:12	1108,0	Малоэтажная многоквартирная жилая застройка (2.1.1)	Образование из земель, государственная собственность на которые не разграничена
1:2:13	1095,0	Малоэтажная многоквартирная жилая застройка (2.1.1)	Образование из земель, государственная собственность на которые не разграничена
1:2:14	777,0	Малоэтажная многоквартирная жилая застройка (2.1.1)	Образование из земель, государственная собственность на которые не разграничена
1:2:15	8496,0	Среднеэтажная жилая застройка (2.5)	Перераспределение земельных участков, учтенных в едином государственном реестре недвижимости и земель, государственная собственность на которые не разграничена
1:2:16	12309,0	Многоэтажная жилая застройка (высотная застройка) (2.6)	Перераспределение земельных участков, учтенных в едином государственном реестре недвижимости и земель, государственная собственность на которые не разграничена
1:2:17	63,0	Предоставление коммунальных услуг (3.1.1)	Перераспределение земельных участков, учтенных в едином государственном реестре недвижимости и земель, государственная собственность на которые не разграничена
1:2:18	493,0	Объекты дорожного сервиса (4.9.1)	Перераспределение земельного участка 38:36:000033:246 и земель, государственная собственность на которые не разграничена
1:2:19	4851,0	Среднеэтажная жилая застройка (2.5)	Образование из земель, государственная собственность на которые не разграничена
1:2:20	638,0	Среднеэтажная жилая застройка (2.5)	Образование из земель, государственная собственность на которые не разграничена
1:2:21	1070,0	Среднеэтажная жилая застройка (2.5)	Образование из земель, государственная собственность на которые не разграничена
1:2:22	1217,0	Многоэтажная жилая застройка (высотная застройка) (2.6)	Образование из земель, государственная собственность на которые не разграничена
1:2:23	1584,0	Многоэтажная жилая застройка (высотная застройка) (2.6)	Образование из земель, государственная собственность на которые не разграничена
1:2:24	2935,0	Многоэтажная жилая застройка (высотная застройка) (2.6)	Образование из земель, государственная собственность на которые не разграничена
1:2:25	113,0	Предоставление коммунальных услуг (3.1.1)	Образование из земель, государственная собственность на которые не разграничена
1:2:26	1463,0	Многоэтажная жилая застройка (высотная застройка) (2.6)	Образование из земель, государственная собственность на которые не разграничена
1:2:27	1832,0	Обеспечение научной деятельности (3.9)	Перераспределение земельного участка 38:36:000033:221 и земель, государственная собственность на которые не разграничена
1:2:28	4753,0	Среднеэтажная жилая застройка (2.5)	Образование из земель, государственная собственность на которые не разграничена
1:3:1	1922,0	Малоэтажная многоквартирная жилая застройка (2.1.1)	Образование из земель, государственная собственность на которые не разграничена

<i>1 этап межевания территории</i>			
<i>1</i>	<i>2</i>	<i>3</i>	<i>4</i>
1:3:2	1154,0	Малоэтажная многоквартирная жилая застройка (2.1.1)	Образование из земель, государственная собственность на которые не разграничена
1:3:3	1092,0	Для индивидуального жилищного строительства (2.1)	Перераспределение земельного участка 38:36:000033:1671 и земель, государственная собственность на которые не разграничена
1:3:4	1254,0	Малоэтажная многоквартирная жилая застройка (2.1.1)	Образование из земель, государственная собственность на которые не разграничена
1:3:5	1016,0	Для индивидуального жилищного строительства (2.1)	Образование из земель, государственная собственность на которые не разграничена
1:3:6	2509,0	Малоэтажная многоквартирная жилая застройка (2.1.1)	Образование из земель, государственная собственность на которые не разграничена
1:4:1	733,0	Для индивидуального жилищного строительства (2.1)	Перераспределение земельных участков 38:36:000033:3413, 38:36:000033:28927, 38:36:000033:36072 и земель, государственная собственность на которые не разграничена
1:4:2	1223,0	Малоэтажная многоквартирная жилая застройка (2.1.1)	Образование из земель, государственная собственность на которые не разграничена
1:4:3	1338,0	Малоэтажная многоквартирная жилая застройка (2.1.1)	Образование из земель, государственная собственность на которые не разграничена
1:5:1	842,0	Малоэтажная многоквартирная жилая застройка (2.1.1)	Образование из земель, государственная собственность на которые не разграничена
1:5:2	2129,0	Малоэтажная многоквартирная жилая застройка (2.1.1)	Образование из земель, государственная собственность на которые не разграничена
1:5:3	789,0	Малоэтажная многоквартирная жилая застройка (2.1.1)	Образование из земель, государственная собственность на которые не разграничена
1:5:4	809,0	Малоэтажная многоквартирная жилая застройка (2.1.1)	Образование из земель, государственная собственность на которые не разграничена
1:5:5	1431,0	Малоэтажная многоквартирная жилая застройка (2.1.1)	Образование из земель, государственная собственность на которые не разграничена
1:5:6	1120,0	Малоэтажная многоквартирная жилая застройка (2.1.1)	Образование из земель, государственная собственность на которые не разграничена
1:5:7	862,0	Малоэтажная многоквартирная жилая застройка (2.1.1)	Образование из земель, государственная собственность на которые не разграничена
1:5:8	1767,0	Малоэтажная многоквартирная жилая застройка (2.1.1)	Образование из земель, государственная собственность на которые не разграничена
1:5:9	63,0	Предоставление коммунальных услуг (3.1.1)	Образование из земель, государственная собственность на которые не разграничена

<i>1 этап межевания территории</i>			
<i>1</i>	<i>2</i>	<i>3</i>	<i>4</i>
1:5:10	1255,0	Малоэтажная многоквартирная жилая застройка (2.1.1)	Образование из земель, государственная собственность на которые не разграничена
1:5:11	443,0	Малоэтажная многоквартирная жилая застройка (2.1.1)	Образование из земель, государственная собственность на которые не разграничена
1:6:1	974,0	Для индивидуального жилищного строительства (2.1)	Образование из земель, государственная собственность на которые не разграничена
1:6:2	2132,0	Малоэтажная многоквартирная жилая застройка (2.1.1)	Образование из земель, государственная собственность на которые не разграничена
1:6:3	1420,0	Малоэтажная многоквартирная жилая застройка (2.1.1)	Образование из земель, государственная собственность на которые не разграничена
1:6:4	2089,0	Малоэтажная многоквартирная жилая застройка (2.1.1)	Образование из земель, государственная собственность на которые не разграничена
1:6:5	2187,0	Малоэтажная многоквартирная жилая застройка (2.1.1)	Образование из земель, государственная собственность на которые не разграничена
1:6:6	2135,0	Малоэтажная многоквартирная жилая застройка (2.1.1)	Образование из земель, государственная собственность на которые не разграничена
1:6:7	1878,0	Малоэтажная многоквартирная жилая застройка (2.1.1)	Перераспределение земельного участка 38:36:000033:41236 и земель, государственная собственность на которые не разграничена
1:6:8	832,0	Малоэтажная многоквартирная жилая застройка (2.1.1)	Образование из земель, государственная собственность на которые не разграничена
1:7:1	1973,0	Малоэтажная многоквартирная жилая застройка (2.1.1)	Образование из земель, государственная собственность на которые не разграничена
1:7:2	3700,0	Среднеэтажная жилая застройка (2.5)	Образование из земель, государственная собственность на которые не разграничена
1:7:3	1218,0	Магазины (4.4)	Образование из земель, государственная собственность на которые не разграничена
1:7:4	2772,0	Среднеэтажная жилая застройка (2.5)	Образование из земель, государственная собственность на которые не разграничена
1:7:5	2571,0	Магазины (4.4)	Образование из земель, государственная собственность на которые не разграничена
1:8:1	1360,0	Малоэтажная многоквартирная жилая застройка (2.1.1)	Образование из земель, государственная собственность на которые не разграничена
1:8:2	1400,0	Малоэтажная многоквартирная жилая застройка (2.1.1)	Образование из земель, государственная собственность на которые не разграничена
1:8:3	1474,0	Среднеэтажная жилая застройка (2.5)	Образование из земель, государственная собственность на которые не разграничена
1:8:4	123,0	Предоставление коммунальных услуг (3.1.1)	Образование из земель, государственная собственность на которые не разграничена

<i>1 этап межевания территории</i>			
<i>1</i>	<i>2</i>	<i>3</i>	<i>4</i>
1:8:5	4157,0	Малозэтажная многоквартирная жилая застройка (2.1.1)	Перераспределение земельного участка 38:36:000033:3355 и земель, государственная собственность на которые не разграничена
1:8:6	3688,0	Среднеэтажная жилая застройка (2.5)	Образование из земель, государственная собственность на которые не разграничена
1:8:7	1423,0	Малозэтажная многоквартирная жилая застройка (2.1.1)	Образование из земель, государственная собственность на которые не разграничена
1:8:8	2833,0	Малозэтажная многоквартирная жилая застройка (2.1.1)	Образование из земель, государственная собственность на которые не разграничена
1:9:1	391,0	Социальное обслуживание (3.2)	Образование из земель, государственная собственность на которые не разграничена
1:9:2	2013,0	Среднеэтажная жилая застройка (2.5)	Перераспределение земельного участка 38:36:000033:276 и земель, государственная собственность на которые не разграничена
1:9:3	836,0	Среднеэтажная жилая застройка (2.5)	Перераспределение земельного участка 38:36:000033:277 и земель, государственная собственность на которые не разграничена
1:9:4	854,0	Среднеэтажная жилая застройка (2.5)	Перераспределение земельного участка 38:36:000033:275 и земель, государственная собственность на которые не разграничена
1:9:5	3201,0	Среднеэтажная жилая застройка (2.5)	Перераспределение земельного участка 38:36:000033:3385 и земель, государственная собственность на которые не разграничена
1:9:6	2448,0	Малозэтажная многоквартирная жилая застройка (2.1.1)	Образование из земель, государственная собственность на которые не разграничена
1:9:7	1408,0	Малозэтажная многоквартирная жилая застройка (2.1.1)	Образование из земель, государственная собственность на которые не разграничена
1:9:8	1375,0	Малозэтажная многоквартирная жилая застройка (2.1.1)	Образование из земель, государственная собственность на которые не разграничена
1:9:9	2609,0	Среднеэтажная жилая застройка (2.5)	Образование из земель, государственная собственность на которые не разграничена
1:9:10	234,0	Площадки для занятий спортом (5.1.3)	Образование из земель, государственная собственность на которые не разграничена
1:9:11	1363,0	Малозэтажная многоквартирная жилая застройка (2.1.1)	Образование из земель, государственная собственность на которые не разграничена
1:10:1	757,0	Для индивидуального жилищного строительства (2.1)	Образование из земель, государственная собственность на которые не разграничена
1:10:2	743,0	Для индивидуального жилищного строительства (2.1)	Образование из земель, государственная собственность на которые не разграничена
1:10:3	790,0	Малозэтажная многоквартирная жилая застройка (2.1.1)	Образование из земель, государственная собственность на которые не разграничена
1:10:4	666,0	Предпринимательство (4.0)	Образование из земель, государственная собственность на которые не разграничена
1:10:5	777,0	Для индивидуального жилищного строительства (2.1)	Образование из земель, государственная собственность на которые не разграничена

<i>1 этап межевания территории</i>			
<i>1</i>	<i>2</i>	<i>3</i>	<i>4</i>
1:10:6	228,0	Для индивидуального жилищного строительства (2.1)	Образование из земель, государственная собственность на которые не разграничена
1:10:7	209,0	Для индивидуального жилищного строительства (2.1)	Образование из земель, государственная собственность на которые не разграничена
1:10:8	1437,0	Малоэтажная многоквартирная жилая застройка (2.1.1)	Образование из земель, государственная собственность на которые не разграничена
1:10:9	831,0	Для индивидуального жилищного строительства (2.1)	Образование из земель, государственная собственность на которые не разграничена
1:10:11	2246,0	Среднеэтажная жилая застройка (2.5)	Образование из земель, государственная собственность на которые не разграничена
1:10:10	87,0	Предоставление коммунальных услуг (3.1.1)	Образование из земель, государственная собственность на которые не разграничена
1:10:12	577,0	Среднеэтажная жилая застройка (2.5)	Образование из земель, государственная собственность на которые не разграничена
1:11:1	191,0	Предоставление коммунальных услуг (3.1.1)	Образование из земель, государственная собственность на которые не разграничена
1:11:2	1078,0	Для индивидуального жилищного строительства (2.1)	Образование из земель, государственная собственность на которые не разграничена
1:12:1	1132,0	Среднеэтажная жилая застройка (2.5)	Образование из земель, государственная собственность на которые не разграничена
1:12:2	1069,0	Среднеэтажная жилая застройка (2.5)	Образование из земель, государственная собственность на которые не разграничена
1:12:3	670,0	Среднеэтажная жилая застройка (2.5)	Образование из земель, государственная собственность на которые не разграничена
1:12:4	567,0	Среднеэтажная жилая застройка (2.5)	Образование из земель, государственная собственность на которые не разграничена
1:12:5	922,0	Среднеэтажная жилая застройка (2.5)	Образование из земель, государственная собственность на которые не разграничена
1:12:6	1311,0	Среднеэтажная жилая застройка (2.5)	Образование из земель, государственная собственность на которые не разграничена
1:12:7	689,0	Среднеэтажная жилая застройка (2.5)	Образование из земель, государственная собственность на которые не разграничена
1:12:8	731,0	Среднеэтажная жилая застройка (2.5)	Образование из земель, государственная собственность на которые не разграничена
1:12:9	1678,0	Малоэтажная многоквартирная жилая застройка (2.1.1)	Перераспределение земельного участка 38:36:000033:3384 и земель, государственная собственность на которые не разграничена
1:12:10	1797,0	Среднеэтажная жилая застройка (2.5)	Образование из земель, государственная собственность на которые не разграничена
1:12:11	2324,0	Малоэтажная многоквартирная жилая застройка (2.1.1)	Перераспределение земельного участка 38:36:000033:3334 и земель, государственная собственность на которые не разграничена
1:13:1	727,0	Для индивидуального жилищного строительства (2.1)	Образование из земель, государственная собственность на которые не разграничена

<i>1 этап межевания территории</i>			
<i>1</i>	<i>2</i>	<i>3</i>	<i>4</i>
1:13:2	3370,0	Среднеэтажная жилая застройка (2.5)	Перераспределение земельного участка 38:36:000033:3400 и земель, государственная собственность на которые не разграничена
1:13:3	838,0	Среднеэтажная жилая застройка (2.5)	Перераспределение земельного участка 38:36:000033:322 и земель, государственная собственность на которые не разграничена
1:13:4	902,0	Среднеэтажная жилая застройка (2.5)	Образование из земель, государственная собственность на которые не разграничена
1:13:5	688,0	Среднеэтажная жилая застройка (2.5)	Образование из земель, государственная собственность на которые не разграничена
1:13:6	2715,0	Среднеэтажная жилая застройка (2.5)	Образование из земель, государственная собственность на которые не разграничена
1:14:1	1462,0	Среднеэтажная жилая застройка (2.5)	Образование из земель, государственная собственность на которые не разграничена
1:14:2	65,0	Предоставление коммунальных услуг (3.1.1)	Образование из земель, государственная собственность на которые не разграничена
1:14:3	656,0	Среднеэтажная жилая застройка (2.5)	Образование из земель, государственная собственность на которые не разграничена
1:14:4	734,0	Среднеэтажная жилая застройка (2.5)	Образование из земель, государственная собственность на которые не разграничена
1:14:5	946,0	Среднеэтажная жилая застройка (2.5)	Образование из земель, государственная собственность на которые не разграничена
1:15:1	359,0	Деловое управление (4.1)	Раздел земельного участка 38:36:000033:293
1:15:2	3631,0	Среднеэтажная жилая застройка (2.5)	Раздел земельного участка 38:36:000033:293
1:15:3	130,0	Предоставление коммунальных услуг (3.1.1)	Образование из земель, государственная собственность на которые не разграничена
1:15:4	2093,0	Малоэтажная многоквартирная жилая застройка (2.1.1)	Образование из земель, государственная собственность на которые не разграничена
1:16:1	757,0	Для индивидуального жилищного строительства (2.1)	Образование из земель, государственная собственность на которые не разграничена
1:16:2	785,0	Малоэтажная многоквартирная жилая застройка (2.1.1)	Образование из земель, государственная собственность на которые не разграничена
1:16:3	710,0	Для индивидуального жилищного строительства (2.1)	Образование из земель, государственная собственность на которые не разграничена
1:16:4	399,0	Для индивидуального жилищного строительства (2.1)	Перераспределение земельного участка 38:36:000033:1769 и земель, государственная собственность на которые не разграничена
1:17:1	3632,0	Среднеэтажная жилая застройка (2.5)	Образование из земель, государственная собственность на которые не разграничена
1:18:1	10855,0	Среднеэтажная жилая застройка (2.5)	Перераспределение земельных участков, учтенных в едином государственном реестре недвижимости и земель, государственная собственность на которые не разграничена
1:19:1	1240,0	Малоэтажная многоквартирная жилая застройка (2.1.1)	Образование из земель, государственная собственность на которые не разграничена

<i>1 этап межевания территории</i>			
<i>1</i>	<i>2</i>	<i>3</i>	<i>4</i>
1:19:2	1738,0	Малоэтажная многоквартирная жилая застройка (2.1.1)	Образование из земель, государственная собственность на которые не разграничена
1:19:3	849,0	Малоэтажная многоквартирная жилая застройка (2.1.1)	Образование из земель, государственная собственность на которые не разграничена
1:19:4	709,0	Малоэтажная многоквартирная жилая застройка (2.1.1)	Образование из земель, государственная собственность на которые не разграничена
1:19:5	626,0	Для индивидуального жилищного строительства (2.1)	Образование из земель, государственная собственность на которые не разграничена
1:20:1	2647,0	Малоэтажная многоквартирная жилая застройка (2.1.1)	Образование из земель, государственная собственность на которые не разграничена
1:20:2	1808,0	Малоэтажная многоквартирная жилая застройка (2.1.1)	Перераспределение земельного участка 38:36:000033:3364 и земель, государственная собственность на которые не разграничена
1:20:3	2059,0	Малоэтажная многоквартирная жилая застройка (2.1.1)	Образование из земель, государственная собственность на которые не разграничена
1:20:4	1707,0	Площадки для занятий спортом (5.1.3)	Образование из земель, государственная собственность на которые не разграничена
1:20:5	1850,0	Малоэтажная многоквартирная жилая застройка (2.1.1)	Образование из земель, государственная собственность на которые не разграничена
1:20:6	2145,0	Малоэтажная многоквартирная жилая застройка (2.1.1)	Образование из земель, государственная собственность на которые не разграничена
1:20:7	99,0	Предоставление коммунальных услуг (3.1.1)	Образование из земель, государственная собственность на которые не разграничена
1:20:8	1616,0	Малоэтажная многоквартирная жилая застройка (2.1.1)	Образование из земель, государственная собственность на которые не разграничена
1:20:9	3201,0	Малоэтажная многоквартирная жилая застройка (2.1.1)	Перераспределение земельного участка 38:36:000033:3390 и земель, государственная собственность на которые не разграничена
1:21:1	2275,0	Малоэтажная многоквартирная жилая застройка (2.1.1)	Образование из земель, государственная собственность на которые не разграничена
1:21:2	1225,0	Малоэтажная многоквартирная жилая застройка (2.1.1)	Образование из земель, государственная собственность на которые не разграничена
1:21:3	2694,0	Малоэтажная многоквартирная жилая застройка (2.1.1)	Перераспределение земельного участка 38:36:000033:3397 и земель, государственная собственность на которые не разграничена
1:21:4	6330,0	Малоэтажная многоквартирная жилая застройка (2.1.1)	Образование из земель, государственная собственность на которые не разграничена
1:21:5	147,0	Предоставление коммунальных услуг (3.1.1)	Образование из земель, государственная собственность на которые не разграничена

<i>1 этап межевания территории</i>			
<i>1</i>	<i>2</i>	<i>3</i>	<i>4</i>
1:21:6	1537,0	Малоэтажная многоквартирная жилая застройка (2.1.1)	Образование из земель, государственная собственность на которые не разграничена
1:21:7	162,0	Общественное питание (4.6)	Образование из земель, государственная собственность на которые не разграничена
1:21:8	1003,0	Малоэтажная многоквартирная жилая застройка (2.1.1)	Образование из земель, государственная собственность на которые не разграничена
1:21:9	315,0	Магазины (4.4)	Образование из земель, государственная собственность на которые не разграничена
1:22:1	662,0	Для индивидуального жилищного строительства (2.1)	Образование из земель, государственная собственность на которые не разграничена
1:22:2	827,0	Для индивидуального жилищного строительства (2.1)	Образование из земель, государственная собственность на которые не разграничена
1:22:3	819,0	Малоэтажная многоквартирная жилая застройка (2.1.1)	Образование из земель, государственная собственность на которые не разграничена
1:22:4	486,0	Бытовое обслуживание (3.3)	Образование из земель, государственная собственность на которые не разграничена
1:22:5	740,0	Для индивидуального жилищного строительства (2.1)	Образование из земель, государственная собственность на которые не разграничена
1:22:6	266,0	Для индивидуального жилищного строительства (2.1)	Образование из земель, государственная собственность на которые не разграничена
1:22:7	63,0	Предоставление коммунальных услуг (3.1.1)	Образование из земель, государственная собственность на которые не разграничена
1:22:8	415,0	Для индивидуального жилищного строительства (2.1)	Образование из земель, государственная собственность на которые не разграничена
1:22:9	387,0	Для индивидуального жилищного строительства (2.1)	Образование из земель, государственная собственность на которые не разграничена
1:22:10	460,0	Для индивидуального жилищного строительства (2.1)	Образование из земель, государственная собственность на которые не разграничена
1:22:11	451,0	Малоэтажная многоквартирная жилая застройка (2.1.1)	Образование из земель, государственная собственность на которые не разграничена
1:22:12	986,0	Для индивидуального жилищного строительства (2.1)	Образование из земель, государственная собственность на которые не разграничена
1:22:13	566,0	Деловое управление (4.1)	Перераспределение земельного участка 38:36:000033:45022 и земель, государственная собственность на которые не разграничена
1:22:14	1435,0	Малоэтажная многоквартирная жилая застройка (2.1.1)	Образование из земель, государственная собственность на которые не разграничена

<i>1 этап межевания территории</i>			
<i>1</i>	<i>2</i>	<i>3</i>	<i>4</i>
1:22:15	1504,0	Малоэтажная многоквартирная жилая застройка (2.1.1)	Образование из земель, государственная собственность на которые не разграничена
1:22:16	1424,0	Малоэтажная многоквартирная жилая застройка (2.1.1)	Образование из земель, государственная собственность на которые не разграничена
1:22:17	322,0	Магазины (4.4)	Перераспределение земельного участка 38:36:000033:2281 и земель, государственная собственность на которые не разграничена
1:22:18	713,0	Малоэтажная многоквартирная жилая застройка (2.1.1)	Образование из земель, государственная собственность на которые не разграничена
1:22:19	1127,0	Для индивидуального жилищного строительства (2.1)	Образование из земель, государственная собственность на которые не разграничена
1:23:1	3491,0	Оказание услуг связи (3.2.3)	Раздел земельного участка 38:36:000033:27

¹ В соответствии с классификатором видов разрешенного использования земельных участков, утвержденным приказом Федеральной службы государственной регистрации, кадастра и картографии от 10 ноября 2020 г. № П/0412 «Об утверждении классификатора видов разрешенного использования земельных участков»

2 этап. Образуемые земельные участки

Перечень и сведения о площади образуемых земельных участков, которые будут отнесены к территориям общего пользования или имуществу общего пользования, в том числе в отношении которых предполагаются резервирование и (или) изъятие для государственных или муниципальных нужд. Вид разрешенного использования образуемых земельных участков

Проектом межевания территории не предусмотрено образование земельных участков, в отношении которых предполагаются резервирование и (или) изъятие для государственных или муниципальных нужд.

Таблица 3

Образуемые земельные участки, которые после образования будут относиться к территориям общего пользования или имуществу общего пользования

Условный номер образуемого земельного участка	Площадь, кв. м	Вид разрешенного использования (числовое обозначение ¹)	Возможные способы образования земельных участков
<i>2 этап межевания территории</i>			
<i>1</i>	<i>2</i>	<i>3</i>	<i>4</i>
2:3У:1	11799,0	Улично-дорожная сеть (12.0.1)	Перераспределение земельного участка 1:3У:2 и земель, государственная собственность на которые не разграничена
2:3У:2	27021,0	Улично-дорожная сеть (12.0.1)	Перераспределение земельного участка 1:3У:4 и земель, государственная собственность на которые не разграничена

<i>2 этап межевания территории</i>			
<i>1</i>	<i>2</i>	<i>3</i>	<i>4</i>
2:3У:3	6820,0	Улично-дорожная сеть (12.0.1)	Перераспределение земельных участков 1:4:2 и 1:3У:3
2:3У:4	*	Улично-дорожная сеть (12.0.1)	Перераспределение земельных участков, учтенных в едином государственном реестре недвижимости, или Перераспределение земельных участков, учтенных в едином государственном реестре недвижимости и земель, государственная собственность на которые не разграничена
2:3У:5	*	Улично-дорожная сеть (12.0.1)	Перераспределение земельных участков, учтенных в едином государственном реестре недвижимости, или Перераспределение земельных участков, учтенных в едином государственном реестре недвижимости и земель, государственная собственность на которые не разграничена
2:3У:6	*	Улично-дорожная сеть (12.0.1)	Объединение земельных участков 1:3У15:1, 1:3У:9
2:3У:7	*	Улично-дорожная сеть (12.0.1)	Перераспределение земельных участков, учтенных в едином государственном реестре недвижимости, или Перераспределение земельных участков, учтенных в едином государственном реестре недвижимости и земель, государственная собственность на которые не разграничена
2:3У:8	*	Улично-дорожная сеть (12.0.1)	Перераспределение земельных участков, учтенных в едином государственном реестре недвижимости, или Перераспределение земельных участков, учтенных в едином государственном реестре недвижимости и земель, государственная собственность на которые не разграничена
2:3У:9	*	Улично-дорожная сеть (12.0.1)	Перераспределение земельных участков, учтенных в едином государственном реестре недвижимости, или Перераспределение земельных участков, учтенных в едином государственном реестре недвижимости и земель, государственная собственность на которые не разграничена
2:3У:10	*	Улично-дорожная сеть (12.0.1)	Перераспределение земельных участков, учтенных в едином государственном реестре недвижимости, или Перераспределение земельных участков, учтенных в едином государственном реестре недвижимости и земель, государственная собственность на которые не разграничена
2:3У3:1	6271,0	Улично-дорожная сеть (12.0.1)	Перераспределение земельных участков 1:3У3:3, 38:36:000033:35649 и земель, государственная собственность на которые не разграничена
2:3У10:1	343,0	Улично-дорожная сеть (12.0.1)	Перераспределение земельных участков, учтенных в едином государственном реестре недвижимости и земель, государственная собственность на которые не разграничена

<i>2 этап межевания территории</i>			
<i>1</i>	<i>2</i>	<i>3</i>	<i>4</i>
2:3У17:1	3258,0	Улично-дорожная сеть (12.0.1)	Перераспределение земельных участков, учтенных в едином государственном реестре недвижимости, или Перераспределение земельных участков, учтенных в едином государственном реестре недвижимости и земель, государственная собственность на которые не разграничена
2:3У22:1	1839,0	Благоустройство территории (12.0.2)	Перераспределение земельных участков, учтенных в едином государственном реестре недвижимости, или Перераспределение земельных участков, учтенных в едином государственном реестре недвижимости и земель, государственная собственность на которые не разграничена

¹ В соответствии с классификатором видов разрешенного использования земельных участков, утвержденным приказом Федеральной службы государственной регистрации, кадастра и картографии от 10 ноября 2020 г. № П/0412 «Об утверждении классификатора видов разрешенного использования земельных участков»

*Площадь земельного участка определяется решением органа, уполномоченного на распоряжение земельным участком

Перечень и сведения о площади образуемых земельных участков, в том числе возможные способы их образования. Вид разрешенного использования образуемых земельных участков

Таблица 4

Образуемые земельные участки

Условный номер образуемого земельного участка	Площадь, кв. м	Вид разрешенного использования (числовое обозначение ¹)	Возможные способы образования земельных участков
<i>2 этап межевания территории</i>			
<i>1</i>	<i>2</i>	<i>3</i>	<i>4</i>
2:4:1	1345,0	Малоэтажная многоквартирная жилая застройка (2.1.1)	Перераспределение земельных участков 1:4:2, 1:3У:3
2:10:1	22727,0	Дошкольное, начальное и среднее общее образование (3.5.1)	Перераспределение земельных участков, учтенных в едином государственном реестре недвижимости и земель, государственная собственность на которые не разграничена
2:16:1	5024,0	Спорт (5.1)	Перераспределение земельных участков, учтенных в едином государственном реестре недвижимости
2:19:1	12055,0	Дошкольное, начальное и среднее общее образование (3.5.1)	Перераспределение земельных участков, учтенных в едином государственном реестре недвижимости
2:22:1	9149,0	Дошкольное, начальное и среднее общее образование (3.5.1)	Перераспределение земельных участков, учтенных в едином государственном реестре недвижимости и земель, государственная собственность на которые не разграничена

2 этап межевания территории			
1	2	3	4
2:22:2	331,0	Для индивидуального жилищного строительства (2.1)	Перераспределение земельных участков, учтенных в едином государственном реестре недвижимости и земель, государственная собственность на которые не разграничена
2:22:3	5360,0	Спорт (5.1)	Перераспределение земельных участков, учтенных в едином государственном реестре недвижимости
2:22:4	16958,0	Здравоохранение (3.4)	Перераспределение земельных участков, учтенных в едином государственном реестре недвижимости

¹ В соответствии с классификатором видов разрешенного использования земельных участков, утвержденным приказом Федеральной службы государственной регистрации, кадастра и картографии от 10 ноября 2020 г. № П/0412 «Об утверждении классификатора видов разрешенного использования земельных участков»

Таблица 5

Перечень и сведения о площади образуемых частей земельных участков

Условный номер части земельного участка	Площадь, кв. м.	Вид разрешенного использования исходного земельного участка	Исходные земельные участки (условный номер и (или) кадастровый номер)
1	2	3	4
1:1:5/чзу1	290,0	Среднеэтажная жилая застройка (2.5)	1:1:5
1:1:6/чзу1	353,0	Среднеэтажная жилая застройка (2.5)	1:1:6
1:2:4/чзу1	252,0	Малоэтажная многоквартирная жилая застройка (2.1.1)	1:2:4
1:2:6/чзу1	430,0	Малоэтажная многоквартирная жилая застройка (2.1.1)	1:2:6
1:2:8/чзу1	524,0	Малоэтажная многоквартирная жилая застройка (2.1.1)	1:2:8
1:2:9/чзу1	52,0	Среднеэтажная жилая застройка (2.5)	1:2:9
1:2:10/чзу1	95,0	Среднеэтажная жилая застройка (2.5)	1:2:10
1:2:12/чзу1	37,0	Малоэтажная многоквартирная жилая застройка (2.1.1)	1:2:12
1:2:15/чзу1	534,0	Среднеэтажная жилая застройка (2.5)	1:2:15
1:2:19/чзу1	46,0	Среднеэтажная жилая застройка (2.5)	1:2:19
1:2:20/чзу1	76,0	Среднеэтажная жилая застройка (2.5)	1:2:20
1:2:21/чзу1	56,0	Среднеэтажная жилая застройка (2.5)	1:2:21
1:2:22/чзу1	101,0	Многоэтажная жилая застройка (высотная застройка) (2.6)	1:2:22
1:2:23/чзу1	207,0	Многоэтажная жилая застройка (высотная застройка) (2.6)	1:2:23
1:2:24/чзу1	312,0	Многоэтажная жилая застройка (высотная застройка) (2.6)	1:2:24
1:2:26/чзу1	284,0	Многоэтажная жилая застройка (высотная застройка) (2.6)	1:2:26
1:6:5/чзу1	403,0	Малоэтажная многоквартирная жилая застройка (2.1.1)	1:6:5
1:6:6/чзу1	196,0	Малоэтажная многоквартирная жилая застройка (2.1.1)	1:6:6

1	2	3	4
1:6:7/чзу1	110,0	Малоэтажная многоквартирная жилая застройка (2.1.1)	1:6:7
1:7:4/чзу1	187,0	Среднеэтажная жилая застройка (2.5)	1:7:4
1:8:5/чзу1	405,0	Малоэтажная многоквартирная жилая застройка (2.1.1)	1:8:5
1:8:8/чзу1	182,0	Малоэтажная многоквартирная жилая застройка (2.1.1)	1:8:8
1:9:2/чзу1	240,0	Среднеэтажная жилая застройка (2.5)	1:9:2
1:9:4/чзу1	42,0	Среднеэтажная жилая застройка (2.5)	1:9:4
1:9:5/чзу1	398,0	Среднеэтажная жилая застройка (2.5)	1:9:5
1:9:6/чзу1	221,0	Малоэтажная многоквартирная жилая застройка (2.1.1)	1:9:6
1:9:7/чзу1	186,0	Малоэтажная многоквартирная жилая застройка (2.1.1)	1:9:7
1:9:9/чзу1	162,0	Среднеэтажная жилая застройка (2.5)	1:9:9
1:9:11/чзу1	60,0	Малоэтажная многоквартирная жилая застройка (2.1.1)	1:9:11
1:10:12/чзу1	137,0	Среднеэтажная жилая застройка (2.5)	1:10:12
1:12:1/чзу1	53,0	Среднеэтажная жилая застройка (2.5)	1:12:1
1:12:3/чзу1	184,0	Среднеэтажная жилая застройка (2.5)	1:12:3
1:12:7/чзу1	63,0	Среднеэтажная жилая застройка (2.5)	1:12:7
1:12:8/чзу1	66,0	Среднеэтажная жилая застройка 2.5	1:12:8
1:12:9/чзу1	243,0	Малоэтажная многоквартирная жилая застройка (2.1.1)	1:12:9
1:12:11/чзу1	182,0	Малоэтажная многоквартирная жилая застройка (2.1.1)	1:12:11
1:13:3/чзу1	63,0	Среднеэтажная жилая застройка (2.5)	1:13:3
1:13:4/чзу1	276,0	Среднеэтажная жилая застройка (2.5)	1:13:4
1:15:2/чзу1	52,0	Среднеэтажная жилая застройка (2.5)	1:15:2
1:20:2/чзу1	138,0	Малоэтажная многоквартирная жилая застройка (2.1.1)	1:20:2
1:20:3/чзу1	513,0	Малоэтажная многоквартирная жилая застройка (2.1.1)	1:20:3
1:20:5/чзу1	294,0	Малоэтажная многоквартирная жилая застройка (2.1.1)	1:20:5
1:20:6/чзу1	232,0	Малоэтажная многоквартирная жилая застройка (2.1.1)	1:20:6
1:20:8/чзу1	146,0	Малоэтажная многоквартирная жилая застройка (2.1.1)	1:20:8
1:20:9/чзу1	205,0	Малоэтажная многоквартирная жилая застройка (2.1.1)	1:20:9
1:21:1/чзу1	235,0	Малоэтажная многоквартирная жилая застройка (2.1.1)	1:21:1
1:21:3/чзу1	31,0	Малоэтажная многоквартирная жилая застройка (2.1.1)	1:21:3
:300/чзу1	286,0	Здравоохранение	38:36:000033:300
:398/чзу1	79,0	Гостиничное обслуживание (4.7)	38:36:000033:398
:2696/чзу1	158,0	Для строительства группы жилых домов	38:36:000033:2696
:3392/чзу1	176,0	Для эксплуатации многоквартирного дома	38:36:000033:3392

<i>1</i>	<i>2</i>	<i>3</i>	<i>4</i>
:34119/чзу1	105,0	для эксплуатации существующего индивидуального жилого дома со служебно-хозяйственными строениями	38:36:000033:34119
:39151/чзу1	740,0	Среднеэтажная жилая застройка	38:36:000033:39151
:39173/чзу1	448,0	Многоэтажная жилая застройка (высотная застройка) (2.6)	38:36:000033:39173
:39252/чзу1	69,0	Многоэтажная жилая застройка (высотная застройка) (2.6)	38:36:000033:39252
:40195/чзу1	150,0	малоэтажная многоквартирная жилая застройка	38:36:000033:40195
:40207/чзу1	112,0	малоэтажная многоквартирная жилая застройка	38:36:000033:40207
:40538/чзу1	111,0	Малоэтажная многоквартирная жилая застройка	38:36:000033:40538
:40704/чзу1	628,0	Многоэтажная жилая застройка (высотная застройка) 2.6	38:36:000033:40704
:41143/чзу1	1047,0	Среднеэтажная жилая застройка	38:36:000033:41143
:41144/чзу1	103,0	Среднеэтажная жилая застройка	38:36:000033:41144
:42919/чзу1	16,0	Малоэтажная многоквартирная жилая застройка	38:36:000033:42919
:44460/чзу1	61,0	Малоэтажная многоквартирная жилая застройка (2.1.1)	38:36:000033:44460
:44462/чзу1	23,0	Среднеэтажная жилая застройка (2.5)	38:36:000033:44462

Целевое назначение лесов, вид (виды) разрешенного использования лесного участка, количественные и качественные характеристики лесного участка, сведения о нахождении лесного участка в границах особо защитных участков лесов (в случае, если подготовка проекта межевания территории осуществляется в целях определения местоположения границ образуемых и (или) изменяемых лесных участков)

Проектом межевания территории не предусмотрено образование и (или) изменение лесных участков.

Сведения о границах территории, в отношении которой утвержден проект межевания

Перечень координат характерных точек границ территории, в отношении которой, утвержден проект межевания, приведен в соответствии с системой координат, используемой для ведения Единого государственного реестра недвижимости (МСК-38 Зона 3).

Таблица 6

Перечень координаты характерных точек границ территории, в отношении которой утвержден проект межевания

Номер точки	Координата X	Координата Y
<i>1</i>	<i>2</i>	<i>3</i>
1	385961,65	3332495,63

<i>1</i>	<i>2</i>	<i>3</i>
33	385568,91	3332984,26
34	385568,43	3332985,10
35	385567,85	3332992,62

2	385863,35	3332569,14
3	385863,67	3332576,93
4	385856,54	3332562,01
5	385854,59	3332565,32
6	385843,72	3332583,68
7	385842,45	3332585,83
8	385839,80	3332590,33
9	385844,25	3332598,65
10	385851,21	3332611,66
11	385869,40	3332657,29
12	385879,44	3332682,45
13	385864,82	3332692,71
14	385859,61	3332695,97
15	385861,48	3332699,22
16	385847,91	3332706,98
17	385808,56	3332728,43
18	385802,27	3332731,68
19	385767,49	3332751,82
20	385759,80	3332756,86
21	385752,15	3332761,64
22	385728,09	3332750,69
23	385719,54	3332776,43
24	385695,50	3332793,74
25	385668,43	3332828,48
26	385659,62	3332832,08
27	385659,03	3332832,34
28	385645,96	3332848,15
29	385635,30	3332866,98
30	385625,61	3332884,10
31	385571,54	3332979,61
32	385570,40	3332981,63
1	2	3
67	385052,85	3333569,81
68	385046,67	3333563,48
69	385036,97	3333555,98
70	385030,87	3333552,40
71	385024,29	3333549,83
72	385016,92	3333547,28
73	384991,80	3333542,96
74	384960,22	3333538,81
75	384953,21	3333538,50
76	384945,48	3333539,21
77	384887,66	3333546,79
78	384830,50	3333559,84
79	384705,60	3333592,75
80	384626,41	3333614,60
81	384623,06	3333618,68
82	384603,90	3333642,02
83	384581,79	3333647,38
84	384576,18	3333644,03
85	384435,92	3333672,60
86	384431,31	3333677,72
87	384401,19	3333683,04
88	384402,15	3333694,17
89	384404,97	3333717,27

36	385570,41	3332993,91
37	385574,45	3332995,94
38	385554,22	3333046,36
39	385548,68	3333060,17
40	385503,49	3333127,42
41	385484,92	3333189,44
42	385472,96	3333246,29
43	385471,52	3333254,23
44	385470,50	3333260,86
45	385468,49	3333274,92
46	385459,65	3333317,93
47	385460,50	3333321,55
48	385457,62	3333335,23
49	385455,37	3333344,60
50	385452,14	3333354,39
51	385448,78	3333359,76
52	385444,16	3333364,61
53	385432,16	3333373,94
54	385383,93	3333402,88
55	385364,29	3333416,30
56	385342,88	3333428,89
57	385309,84	3333437,28
58	385275,51	3333443,97
59	385259,66	3333449,90
60	385170,95	3333516,83
61	385144,18	3333525,81
62	385096,80	3333530,60
63	385080,29	3333568,41
64	385075,14	3333580,21
65	385066,18	3333581,28
66	385058,98	3333582,15
1	2	3
122	384099,07	3333268,85
123	384098,53	3333267,53
124	384095,01	3333268,74
125	384092,99	3333269,42
126	384081,86	3333273,24
127	384023,61	3333293,19
128	384017,55	3333295,26
129	384010,81	3333278,90
130	384004,44	3333265,31
131	384002,34	3333260,82
132	383999,43	3333260,25
133	383986,95	3333239,34
134	383973,05	3333222,38
135	383956,45	3333189,59
136	383964,61	3333186,32
137	383958,49	3333166,50
138	383958,31	3333165,88
139	383956,16	3333158,83
140	383963,47	3333156,26
141	383995,70	3333144,93
142	383997,57	3333148,86
143	383999,83	3333152,08
144	384001,00	3333153,34

90	384392,19	3333719,92
91	384321,59	3333734,55
92	384320,63	3333729,45
93	384312,64	3333730,89
94	384311,60	3333726,13
95	384311,08	3333726,20
96	384309,97	3333717,53
97	384308,08	3333708,32
98	384326,19	3333704,62
99	384325,60	3333702,06
100	384321,88	3333685,45
101	384330,96	3333683,41
102	384336,59	3333682,15
103	384339,78	3333681,49
104	384349,65	3333679,44
105	384348,17	3333673,70
106	384347,49	3333671,05
107	384383,30	3333653,31
108	384378,85	3333647,34
109	384369,91	3333640,05
110	384353,73	3333626,86
111	384335,14	3333611,72
112	384327,53	3333605,52
113	384294,21	3333578,37
114	384247,69	3333540,47
115	384244,91	3333536,66
116	384240,81	3333531,05
117	384235,47	3333523,75
118	384153,35	3333411,46
119	384152,27	3333408,65
120	384148,68	3333399,19
121	384141,41	3333380,08
1	2	3
177	384239,86	3332993,87
178	384270,06	3332983,64
179	384314,55	3332968,33
180	384319,15	3332966,75
181	384329,38	3332963,23
182	384392,19	3332941,63
183	384392,35	3332941,57
184	384397,00	3332939,97
185	384400,04	3332938,93
186	384400,09	3332938,92
187	384423,63	3332930,82
188	384456,26	3332919,60
189	384487,36	3332908,90
190	384488,87	3332908,39
191	384522,96	3332896,80
192	384526,03	3332895,75
193	384635,95	3332858,38
194	384641,54	3332856,48
195	384678,78	3332843,82
196	384679,24	3332843,67
197	384695,10	3332838,27
198	384702,97	3332835,59
199	384716,54	3332830,98

145	384001,45	3333153,83
146	384002,55	3333154,80
147	384003,08	3333155,27
148	384004,68	3333156,40
149	384005,05	3333156,58
150	384006,04	3333157,10
151	384006,25	3333157,20
152	384007,82	3333157,69
153	384009,69	3333157,97
154	384013,46	3333157,97
155	384015,01	3333157,98
156	384019,50	3333157,56
157	384023,93	3333156,61
158	384028,13	3333155,21
159	384028,18	3333155,10
160	384029,91	3333151,08
161	384035,68	3333137,67
162	384039,55	3333128,71
163	384040,55	3333126,39
164	384046,96	3333111,49
165	384047,03	3333111,33
166	384051,54	3333100,78
167	384068,05	3333072,03
168	384065,63	3333064,94
169	384063,28	3333058,04
170	384061,95	3333054,11
171	384140,78	3333027,42
172	384145,51	3333025,82
173	384150,23	3333024,22
174	384155,36	3333022,48
175	384217,59	3333001,41
176	384232,92	3332996,22
1	2	3
232	384692,47	3332087,86
233	384691,64	3332084,90
234	384688,83	3332085,61
235	384687,38	3332079,86
236	384681,15	3332081,44
237	384680,92	3332081,25
238	384679,07	3332074,77
239	384668,97	3332071,02
240	384653,14	3332057,47
241	384642,39	3332051,83
242	384636,02	3332050,40
243	384632,13	3332049,54
244	384566,14	3332034,79
245	384502,58	3332020,60
246	384492,03	3332018,24
247	384486,59	3332017,02
248	384455,40	3332010,05
249	384390,83	3331997,99
250	384384,41	3331996,80
251	384348,85	3331990,15
252	384344,97	3331989,19
253	384319,65	3331986,48
254	384093,85	3331925,78

200	384721,71	3332829,22
201	384756,26	3332817,48
202	384797,34	3332803,51
203	384798,79	3332803,11
204	384803,56	3332801,60
205	384858,80	3332782,81
206	384858,77	3332782,62
207	384879,52	3332775,57
208	384877,38	3332766,46
209	384876,96	3332764,81
210	384874,43	3332754,58
211	384868,70	3332731,48
212	384853,20	3332668,93
213	384851,11	3332660,51
214	384846,58	3332642,20
215	384832,20	3332584,08
216	384820,16	3332536,24
217	384794,39	3332433,74
218	384779,09	3332372,88
219	384776,30	3332361,82
220	384759,96	3332296,82
221	384754,21	3332273,23
222	384748,90	3332251,42
223	384739,57	3332213,15
224	384724,45	3332151,12
225	384717,08	3332127,73
226	384709,09	3332113,80
227	384705,72	3332107,93
228	384704,63	3332106,04
229	384699,96	3332100,67
230	384698,26	3332093,14
231	384696,96	3332087,03
1	2	3
287	384320,88	3331630,75
288	384328,03	3331630,33
289	384355,54	3331629,57
290	384359,32	3331629,47
291	384383,19	3331632,87
292	384387,07	3331633,43
293	384407,15	3331634,33
294	384416,05	3331640,41
295	384418,65	3331642,19
296	384437,38	3331654,99
297	384459,09	3331659,12
298	384477,42	3331657,42
299	384492,97	3331648,49
300	384497,51	3331645,87
301	384516,88	3331635,64

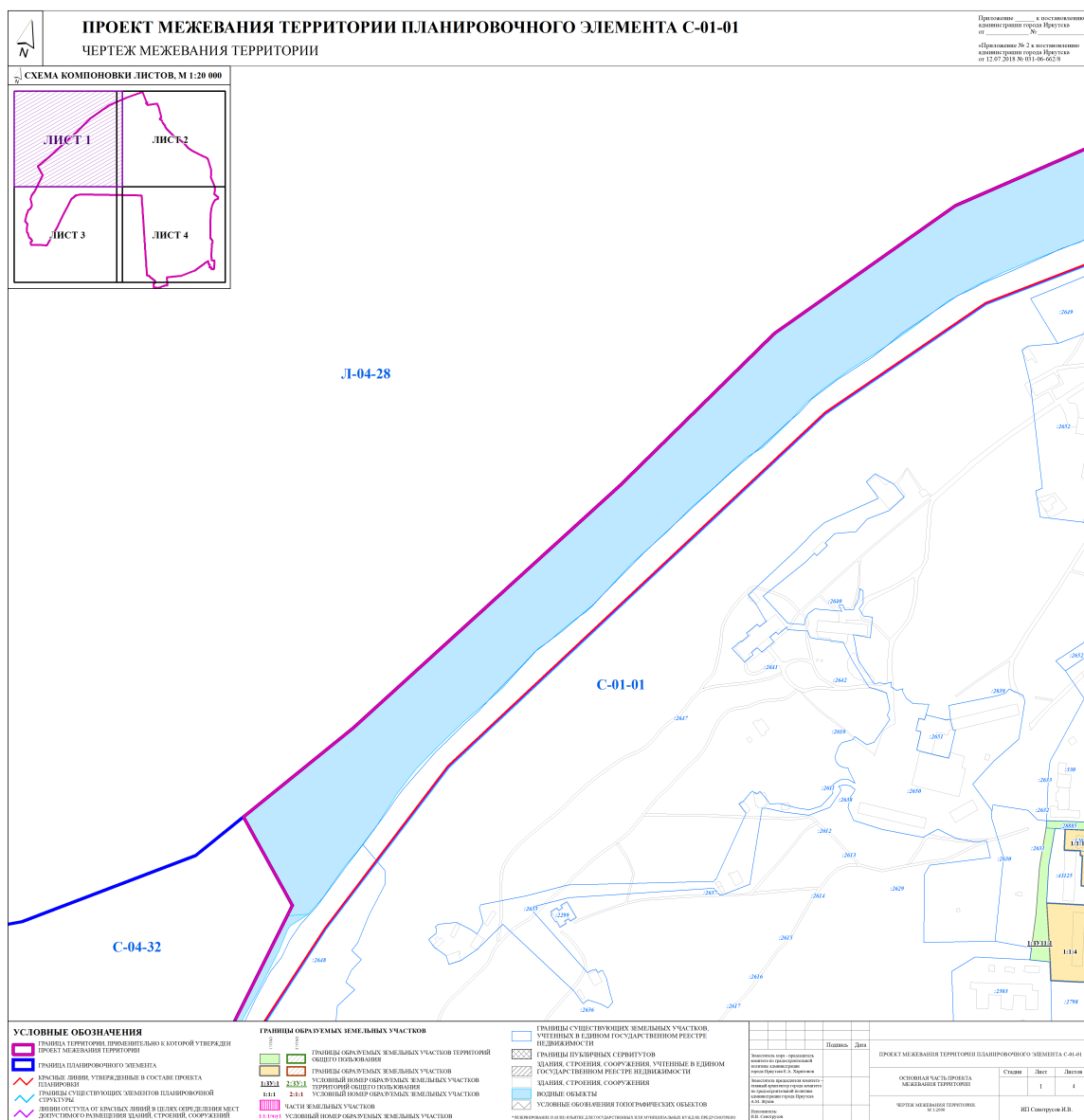
255	384090,03	3331905,47
256	384085,32	3331880,23
257	384084,48	3331875,70
258	384075,59	3331835,52
259	384061,68	3331781,15
260	384054,95	3331762,99
261	384076,81	3331748,09
262	384079,28	3331749,35
263	384099,87	3331759,88
264	384111,37	3331752,58
265	384120,77	3331736,66
266	384121,11	3331736,07
267	384122,34	3331733,54
268	384122,61	3331732,95
269	384126,15	3331725,59
270	384129,35	3331717,67
271	384151,23	3331705,02
272	384154,80	3331702,90
273	384170,35	3331693,67
274	384171,42	3331692,49
275	384173,86	3331689,82
276	384180,15	3331682,90
277	384185,76	3331680,56
278	384211,84	3331669,68
279	384243,09	3331666,75
280	384264,51	3331664,74
281	384264,88	3331664,71
282	384266,72	3331661,44
283	384268,55	3331658,18
284	384274,73	3331647,22
285	384278,04	3331643,91
286	384289,34	3331632,62
1	2	3
302	384531,62	3331627,86
303	384575,64	3331628,34
304	384621,48	3331647,28
305	384814,17	3331686,64
306	384892,82	3331610,90
307	385015,85	3331700,46
308	385343,41	3331911,15
309	385535,64	3332024,30
310	385544,92	3332029,76
311	385556,13	3332039,10
312	385728,12	3332182,50
313	385794,70	3332265,85
314	385859,50	3332346,96
1	385961,65	3332495,63

Приложение 2
к постановлению администрации
города Иркутска
от 02.04.2025 №031-06-195/25

«Приложение 2
к постановлению
администрации города Иркутска
от 12.07.2018 № 031-06-662/8

Проект межевания территории планировочного элемента С-01-01

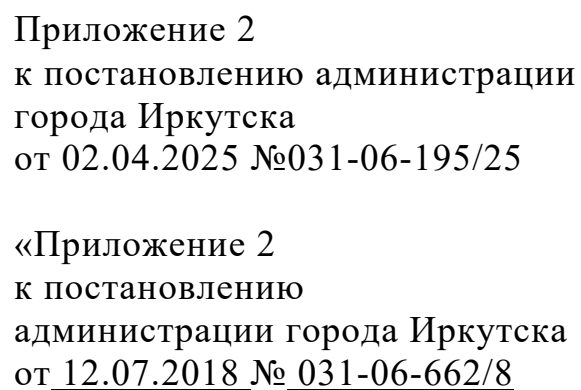
Чертеж межевания территории



Приложение 2
к постановлению администрации
города Иркутска
от 02.04.2025 №031-06-195/25

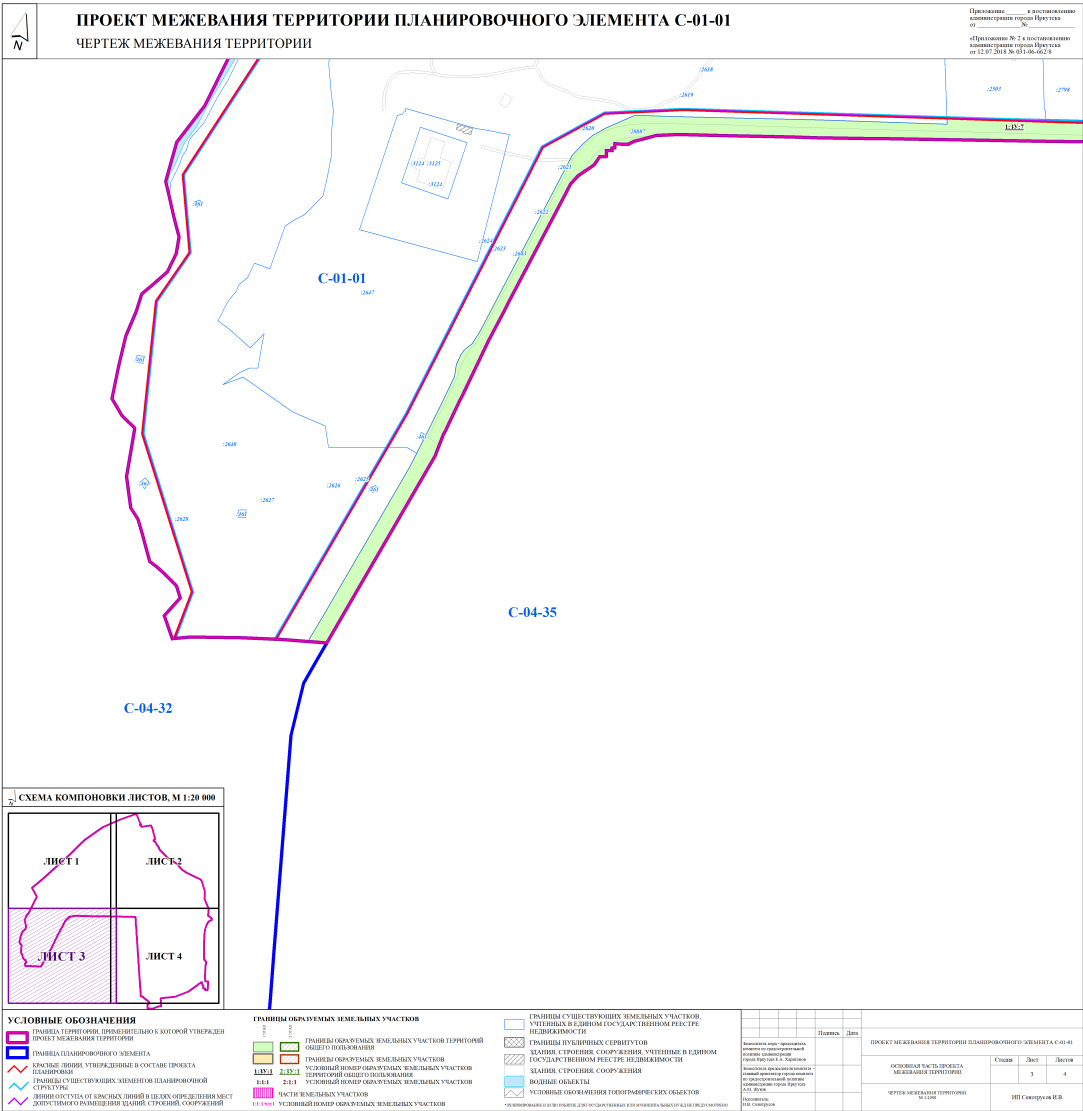
«Приложение 2
к постановлению
администрации города Иркутска
от 12.07.2018 № 031-06-662/8

Проект межевания территории планировочного элемента С-01-01



Проект межевания территории планировочного элемента С-01-01

Чертеж межевания территории



Приложение 2
к постановлению администрации
города Иркутска
от 02.04.2025 №031-06-195/25

«Приложение 2
к постановлению
администрации города Иркутска
от 12.07.2018 № 031-06-662/8

