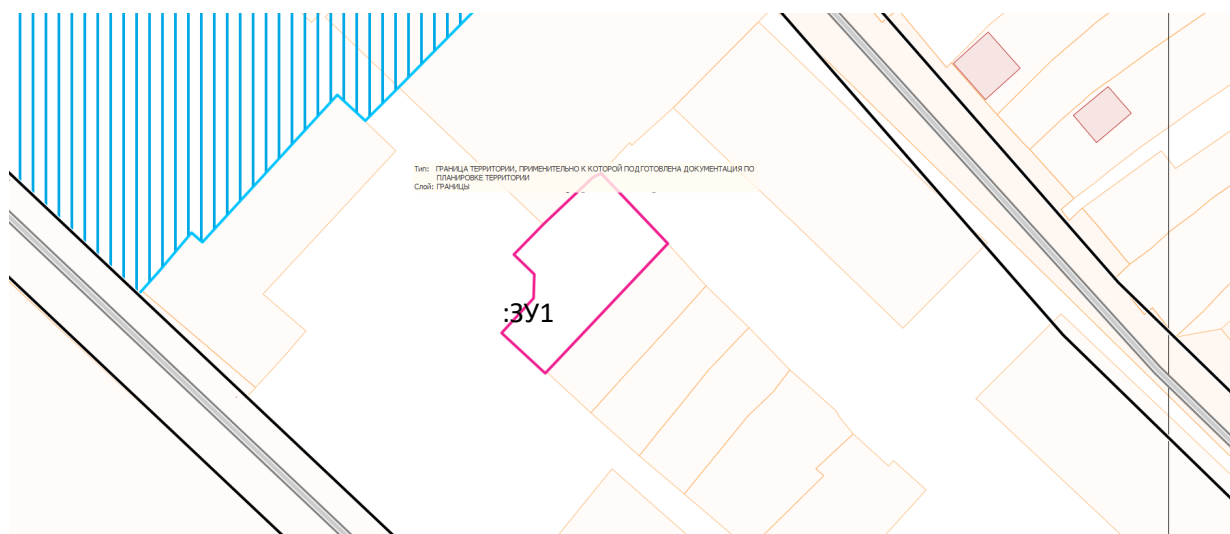


## **Извещение о предоставлении земельного участка, расположенного по адресу: г. Иркутск, ул. Алтайская, 16**

В соответствии с Федеральным законом от 30 декабря 2021 года № 478-ФЗ «О внесении изменений в отдельные законодательные акты Российской Федерации» администрацией города Иркутска в лице комитета по управлению муниципальным имуществом администрации города Иркутска, в рамках административного регламента предоставления муниципальной услуги «Предоставление земельных участков, находящихся в собственности городского округа муниципального образования город Иркутск, или государственная собственность на которые не разграничена, на которых расположены жилые дома, возведенные до 14 мая 1998 года, и право собственности на которые у граждан и иных лиц отсутствует, гражданам, использующим для постоянного проживания указанные жилые дома», утвержденного постановлением администрации города Иркутска от 28 сентября 2022 года № 031-06-694/22 рассматривается заявление о **предварительном согласовании предоставления земельного участка, расположенного по адресу: г. Иркутск, ул. Алтайская, 16, площадью 621 кв.м, вид разрешенного использования – индивидуальное жилищное строительство, в соответствии со схемой расположения земельного участка на кадастровом плане территории.**

Результатом оказания указанной услуги является осуществление государственного кадастрового учета вышеуказанного земельного участка, регистрация права собственности на указанный земельный участок и жилой дом расположенный на данном земельном участке.



Ответственное лицо – отдел оформления прав на земельные участки земельного департамента комитета по управлению муниципальным имуществом администрации города Иркутска (г. Иркутск, ул. Поленова, д. 1, каб. 303, 312, телефон: 52-00-79, адрес электронной почты: [kumi@admirk.ru](mailto:kumi@admirk.ru)).



Масштаб 1:500

Система координат: МСК-38, зона 3; кадастровый квартал – 38:36:000009

**Условные обозначения:**

-  - граница образуемого земельного участка  
 - существующие границы земельных участков внесенные в ГКН  
 н1 - обозначение характерной точки границы образуемого земельного участка  
 :ЗУ1 – условное обозначение образуемого земельного участка

Кадастровый номер земельного участка	<b>:ЗУ1</b>	
Площадь земельного участка	<b><u>621 кв.м</u></b>	
Обозначение характерных точек границ	координаты, м	
	X	Y
1	2	3
н1	392196.660	3331650.940
н2	392171.360	3331626.970
н3	392171.100	3331626.720
н4	392178.950	3331618.100
Н5	392185.870	3331624.380
Н6	392190.600	3331624.620
Н7	392194.450	3331620.490
Н8	392200.400	3331626.260
Н9	392209.640	3331636.120
Н10	392210.490	3331637.720
н1	392196.660	3331650.940