

Приложение
к постановлению администрации
города Иркутска
от 23.01.2026 №031-06-33/26

«Приложение № 1
к постановлению администрации
города Иркутска
от 11 июля 2014 года № 031-06-860/14

**ГРАНИЦЫ ОСОБО ОХРАНЯЕМОЙ ТЕРРИТОРИИ
МЕСТНОГО ЗНАЧЕНИЯ ГОРОДА ИРКУТСКА
РЕКРЕАЦИОННОГО НАЗНАЧЕНИЯ «СИНЮШИНА ГОРА»**

ГРАФИЧЕСКОЕ ОПИСАНИЕ		
местоположения границ особо охраняемая территория местного значения города Иркутска рекреационного назначения «Синюшина гора»		
(наименование объекта, местоположение границ которого описано (далее - объект))		
Раздел 1		
Сведения об объекте		
№ п/п	Характеристики объекта	Описание характеристик
1	2	3
1.	Местоположение объекта	Иркутская область, город Иркутск
2.	Площадь объекта +/- величина погрешности определения площади (Р +/- Дельта Р)	498626 +/- 247 м ²
3.	Иные характеристики объекта	-
Раздел 2		
Сведения о местоположении границ объекта		
1. Система координат МСК- 38, зона 3		
2. Сведения о характерных точках границ объекта		

Обозначение характерных точек границ	Координаты, м		Метод определения координат характерной точки	Средняя квадратическая погрешность положения характерной точки (Mt), м	Описание обозначения точки на местности (при наличии)
	X	Y			
1	2	3	4	5	6
1	383181.69	3330174.72	Картометричес кий метод	0.10	-
2	383099.89	3330179.92	Картометрическ ий метод	0.10	-
3	383121.50	3330168.60	Картометрическ ий метод	0.10	-
1	383181.69	3330174.72	Картометрическ ий метод	0.10	-
4	383096.55	3330181.67	Картометрическ ий метод	0.10	-
5	383096.32	3330183.77	Картометрическ ий метод	0.10	-
6	383095.26	3330193.80	Картометрическ ий метод	0.10	-
7	383076.82	3330203.70	Картометрическ ий метод	0.10	-
8	383076.59	3330202.94	Картометрическ ий метод	0.10	-
9	383073.73	3330193.62	Картометрическ ий метод	0.10	-
10	383089.88	3330185.17	Картометрическ ий метод	0.10	-
4	383096.55	3330181.67	Картометрическ ий метод	0.10	-
11	383178.98	3330180.91	Картометрическ ий метод	0.10	-
12	383135.60	3330252.21	Картометрическ ий метод	0.10	-
13	383116.03	3330282.69	Картометрическ ий метод	0.10	-
14	383050.54	3330224.62	Картометрическ ий метод	0.10	-
15	383100.89	3330197.59	Картометрическ ий метод	0.10	-
16	383102.14	3330185.79	Картометрическ ий метод	0.10	-
11	383178.98	3330180.91	Картометрическ ий метод	0.10	-
17	382872.79	3329548.63	Картометрическ ий метод	0.10	-
18	382858.56	3329564.34	Картометрическ ий метод	0.10	-
19	382856.40	3329570.16	Картометрическ ий метод	0.10	-
20	382852.16	3329573.30	Картометрическ ий метод	0.10	-
21	382849.80	3329575.05	Картометрическ ий метод	0.10	-
22	382848.81	3329575.78	Картометрическ ий метод	0.10	-

Обозначение характерных точек границ	Координаты, м		Метод определения координат характерной точки	Средняя квадратическая погрешность положения характерной точки (Mt), м	Описание обозначения точки на местности (при наличии)
	X	Y			
1	2	3	4	5	6
23	382844.53	3329578.88	Картометрический метод	0.10	-
24	382836.91	3329584.63	Картометрический метод	0.10	-
25	382838.00	3329586.04	Картометрический метод	0.10	-
26	382818.13	3329600.36	Картометрический метод	0.10	-
27	382803.72	3329610.75	Картометрический метод	0.10	-
28	382750.79	3329648.92	Картометрический метод	0.10	-
29	382752.20	3329650.61	Картометрический метод	0.10	-
30	382753.50	3329652.15	Картометрический метод	0.10	-
31	382787.51	3329692.81	Картометрический метод	0.10	-
32	382764.50	3329728.81	Картометрический метод	0.10	-
33	382759.61	3329736.47	Картометрический метод	0.10	-
34	382759.81	3329736.87	Картометрический метод	0.10	-
35	382774.03	3329765.24	Картометрический метод	0.10	-
36	382781.06	3329774.99	Картометрический метод	0.10	-
37	382787.24	3329783.56	Картометрический метод	0.10	-
38	382787.78	3329784.30	Картометрический метод	0.10	-
39	382791.64	3329787.89	Картометрический метод	0.10	-
40	382799.59	3329795.26	Картометрический метод	0.10	-
41	382800.20	3329795.84	Картометрический метод	0.10	-
42	382795.87	3329800.91	Картометрический метод	0.10	-
43	382778.22	3329821.55	Картометрический метод	0.10	-
44	382776.88	3329823.12	Картометрический метод	0.10	-
45	382775.06	3329820.31	Картометрический метод	0.10	-
46	382771.78	3329815.24	Картометрический метод	0.10	-
47	382770.55	3329813.34	Картометрический метод	0.10	-

Обозначение характерных точек границ	Координаты, м		Метод определения координат характерной точки	Средняя квадратическая погрешность положения характерной точки (Mt), м	Описание обозначения точки на местности (при наличии)
	X	Y			
1	2	3	4	5	6
48	382768.87	3329810.75	Картометрическ ий метод	0.10	-
49	382769.47	3329810.28	Картометрическ ий метод	0.10	-
50	382770.06	3329809.81	Картометрическ ий метод	0.10	-
51	382780.06	3329801.90	Картометрическ ий метод	0.10	-
52	382776.97	3329798.02	Картометрическ ий метод	0.10	-
53	382774.46	3329794.87	Картометрическ ий метод	0.10	-
54	382773.28	3329795.71	Картометрическ ий метод	0.10	-
55	382764.97	3329801.57	Картометрическ ий метод	0.10	-
56	382763.93	3329802.31	Картометрическ ий метод	0.10	-
57	382763.34	3329802.73	Картометрическ ий метод	0.10	-
58	382762.96	3329802.99	Картометрическ ий метод	0.10	-
59	382762.11	3329801.68	Картометрическ ий метод	0.10	-
60	382738.69	3329765.51	Картометрическ ий метод	0.10	-
61	382735.40	3329760.42	Картометрическ ий метод	0.10	-
62	382730.47	3329752.82	Картометрическ ий метод	0.10	-
63	382718.53	3329734.38	Картометрическ ий метод	0.10	-
64	382714.95	3329728.85	Картометрическ ий метод	0.10	-
65	382713.62	3329724.41	Картометрическ ий метод	0.10	-
66	382714.55	3329721.05	Картометрическ ий метод	0.10	-
67	382715.21	3329718.63	Картометрическ ий метод	0.10	-
68	382717.92	3329715.59	Картометрическ ий метод	0.10	-
69	382728.66	3329708.15	Картометрическ ий метод	0.10	-
70	382736.43	3329710.32	Картометрическ ий метод	0.10	-
71	382744.96	3329706.79	Картометрическ ий метод	0.10	-
72	382751.23	3329698.98	Картометрическ ий метод	0.10	-

Обозначение характерных точек границ	Координаты, м		Метод определения координат характерной точки	Средняя квадратическая погрешность положения характерной точки (Mt), м	Описание обозначения точки на местности (при наличии)
	X	Y			
1	2	3	4	5	6
73	382743.45	3329688.11	Картометрический метод	0.10	-
74	382735.14	3329676.20	Картометрический метод	0.10	-
75	382724.65	3329661.38	Картометрический метод	0.10	-
76	382723.15	3329659.26	Картометрический метод	0.10	-
77	382720.32	3329655.26	Картометрический метод	0.10	-
78	382726.83	3329650.26	Картометрический метод	0.10	-
79	382728.96	3329652.98	Картометрический метод	0.10	-
80	382740.41	3329646.18	Картометрический метод	0.10	-
81	382741.05	3329645.67	Картометрический метод	0.10	-
82	382750.27	3329639.65	Картометрический метод	0.10	-
83	382751.41	3329641.43	Картометрический метод	0.10	-
84	382776.08	3329623.21	Картометрический метод	0.10	-
85	382778.00	3329625.72	Картометрический метод	0.10	-
86	382780.92	3329623.58	Картометрический метод	0.10	-
87	382779.05	3329621.03	Картометрический метод	0.10	-
88	382812.44	3329595.31	Картометрический метод	0.10	-
89	382814.71	3329597.90	Картометрический метод	0.10	-
90	382817.13	3329595.75	Картометрический метод	0.10	-
91	382815.11	3329592.97	Картометрический метод	0.10	-
92	382872.28	3329548.16	Картометрический метод	0.10	-
17	382872.79	3329548.63	Картометрический метод	0.10	-
93	382674.86	3329142.02	Картометрический метод	0.10	-
94	382714.07	3329163.39	Картометрический метод	0.10	-
95	382714.11	3329163.38	Картометрический метод	0.10	-
96	382897.14	3329077.29	Картометрический метод	0.10	-

Обозначение характерных точек границ	Координаты, м		Метод определения координат характерной точки	Средняя квадратическая погрешность положения характерной точки (Mt), м	Описание обозначения точки на местности (при наличии)
	X	Y			
1	2	3	4	5	6
97	382996.32	3329064.59	Картометрический метод	0.10	-
98	383399.31	3329114.75	Картометрический метод	0.10	-
99	383453.72	3329147.20	Картометрический метод	0.10	-
100	383504.31	3329241.86	Картометрический метод	0.10	-
101	383564.67	3329348.71	Картометрический метод	0.10	-
102	383520.07	3329648.93	Картометрический метод	0.10	-
103	383444.97	3329515.84	Картометрический метод	0.10	-
104	383415.11	3329524.08	Картометрический метод	0.10	-
105	383392.57	3329541.01	Картометрический метод	0.10	-
106	383351.72	3329573.07	Картометрический метод	0.10	-
107	383329.98	3329601.13	Картометрический метод	0.10	-
108	383313.19	3329634.04	Картометрический метод	0.10	-
109	383296.20	3329657.64	Картометрический метод	0.10	-
110	383265.42	3329701.82	Картометрический метод	0.10	-
111	383254.26	3329717.94	Картометрический метод	0.10	-
112	383214.04	3329753.18	Картометрический метод	0.10	-
113	383194.56	3329801.89	Картометрический метод	0.10	-
114	383180.17	3329828.80	Картометрический метод	0.10	-
115	383156.51	3329848.17	Картометрический метод	0.10	-
116	383125.92	3329879.57	Картометрический метод	0.10	-
117	383160.09	3329891.83	Картометрический метод	0.10	-
118	383186.96	3329900.72	Картометрический метод	0.10	-
119	383189.37	3329905.85	Картометрический метод	0.10	-
120	383192.77	3329908.43	Картометрический метод	0.10	-
121	383207.29	3329913.19	Картометрический метод	0.10	-

Обозначение характерных точек границ	Координаты, м		Метод определения координат характерной точки	Средняя квадратическая погрешность положения характерной точки (Mt), м	Описание обозначения точки на местности (при наличии)
	X	Y			
1	2	3	4	5	6
122	383235.86	3329930.53	Картометрический метод	0.10	-
123	383231.70	3329935.69	Картометрический метод	0.10	-
124	383230.92	3329938.06	Картометрический метод	0.10	-
125	383230.62	3329940.12	Картометрический метод	0.10	-
126	383233.96	3329945.63	Картометрический метод	0.10	-
127	383238.04	3329949.97	Картометрический метод	0.10	-
128	383232.57	3329979.01	Картометрический метод	0.10	-
129	383252.92	3329986.51	Картометрический метод	0.10	-
130	383257.16	3329977.76	Картометрический метод	0.10	-
131	383261.25	3329978.68	Картометрический метод	0.10	-
132	383266.01	3329970.89	Картометрический метод	0.10	-
133	383278.33	3329977.26	Картометрический метод	0.10	-
134	383288.79	3329977.16	Картометрический метод	0.10	-
135	383299.71	3329977.05	Картометрический метод	0.10	-
136	383325.25	3329976.79	Картометрический метод	0.10	-
137	383326.89	3329979.84	Картометрический метод	0.10	-
138	383312.53	3329989.32	Картометрический метод	0.10	-
139	383189.58	3330164.22	Картометрический метод	0.10	-
140	383188.75	3330165.40	Картометрический метод	0.10	-
141	383187.39	3330165.25	Картометрический метод	0.10	-
142	383119.55	3330158.43	Картометрический метод	0.10	-
143	383086.43	3330175.68	Картометрический метод	0.10	-
144	383061.74	3330188.62	Картометрический метод	0.10	-
145	383062.51	3330191.11	Картометрический метод	0.10	-
146	383064.60	3330197.95	Картометрический метод	0.10	-

Обозначение характерных точек границ	Координаты, м		Метод определения координат характерной точки	Средняя квадратическая погрешность положения характерной точки (Mt), м	Описание обозначения точки на местности (при наличии)
	X	Y			
1	2	3	4	5	6
147	383036.90	3330212.52	Картометрическ ий метод	0.10	-
148	383026.23	3330203.06	Картометрическ ий метод	0.10	-
149	382943.82	3330262.38	Картометрическ ий метод	0.10	-
150	382965.51	3330229.16	Картометрическ ий метод	0.10	-
151	382977.72	3330207.13	Картометрическ ий метод	0.10	-
152	382986.73	3330198.38	Картометрическ ий метод	0.10	-
153	382994.10	3330191.22	Картометрическ ий метод	0.10	-
154	383024.09	3330162.09	Картометрическ ий метод	0.10	-
155	383015.06	3330148.68	Картометрическ ий метод	0.10	-
156	383017.13	3330144.61	Картометрическ ий метод	0.10	-
157	383024.65	3330141.27	Картометрическ ий метод	0.10	-
158	383027.94	3330136.34	Картометрическ ий метод	0.10	-
159	383037.13	3330126.57	Картометрическ ий метод	0.10	-
160	383040.64	3330129.60	Картометрическ ий метод	0.10	-
161	383061.32	3330136.15	Картометрическ ий метод	0.10	-
162	383062.06	3330135.17	Картометрическ ий метод	0.10	-
163	383067.99	3330136.81	Картометрическ ий метод	0.10	-
164	383057.94	3330149.19	Картометрическ ий метод	0.10	-
165	383081.50	3330166.69	Картометрическ ий метод	0.10	-
166	383088.63	3330166.54	Картометрическ ий метод	0.10	-
167	383087.24	3330140.58	Картометрическ ий метод	0.10	-
168	383110.46	3330134.54	Картометрическ ий метод	0.10	-
169	383123.15	3330129.77	Картометрическ ий метод	0.10	-
170	383122.39	3330128.38	Картометрическ ий метод	0.10	-
171	383121.34	3330126.43	Картометрическ ий метод	0.10	-

Обозначение характерных точек границ	Координаты, м		Метод определения координат характерной точки	Средняя квадратическая погрешность положения характерной точки (Mt), м	Описание обозначения точки на местности (при наличии)
	X	Y			
1	2	3	4	5	6
172	383149.15	3330107.89	Картометрическ ий метод	0.10	-
173	383147.49	3330103.83	Картометрическ ий метод	0.10	-
174	383156.59	3330098.06	Картометрическ ий метод	0.10	-
175	383156.49	3330089.34	Картометрическ ий метод	0.10	-
176	383156.47	3330087.51	Картометрическ ий метод	0.10	-
177	383151.89	3330076.08	Картометрическ ий метод	0.10	-
178	383137.99	3330060.34	Картометрическ ий метод	0.10	-
179	383133.11	3330061.36	Картометрическ ий метод	0.10	-
180	383130.69	3330054.68	Картометрическ ий метод	0.10	-
181	383131.42	3330053.53	Картометрическ ий метод	0.10	-
182	383110.58	3330032.15	Картометрическ ий метод	0.10	-
183	383107.49	3330028.75	Картометрическ ий метод	0.10	-
184	383103.48	3330027.98	Картометрическ ий метод	0.10	-
185	383078.05	3330044.05	Картометрическ ий метод	0.10	-
186	383079.75	3330046.98	Картометрическ ий метод	0.10	-
187	383064.55	3330058.28	Картометрическ ий метод	0.10	-
188	383062.21	3330055.47	Картометрическ ий метод	0.10	-
189	383053.40	3330062.58	Картометрическ ий метод	0.10	-
190	383049.40	3330065.80	Картометрическ ий метод	0.10	-
191	383050.91	3330067.99	Картометрическ ий метод	0.10	-
192	383046.86	3330070.74	Картометрическ ий метод	0.10	-
193	383035.78	3330078.26	Картометрическ ий метод	0.10	-
194	383031.22	3330074.72	Картометрическ ий метод	0.10	-
195	383025.93	3330076.08	Картометрическ ий метод	0.10	-
196	383017.37	3330065.04	Картометрическ ий метод	0.10	-

Обозначение характерных точек границ	Координаты, м		Метод определения координат характерной точки	Средняя квадратическая погрешность положения характерной точки (Mt), м	Описание обозначения точки на местности (при наличии)
	X	Y			
1	2	3	4	5	6
197	383004.89	3330048.94	Картометрический метод	0.10	-
198	382997.42	3330046.75	Картометрический метод	0.10	-
199	382991.66	3330045.06	Картометрический метод	0.10	-
200	382988.26	3330044.06	Картометрический метод	0.10	-
201	382932.35	3329966.67	Картометрический метод	0.10	-
202	382932.35	3329966.66	Картометрический метод	0.10	-
203	382899.59	3329921.32	Картометрический метод	0.10	-
204	382837.42	3329967.05	Картометрический метод	0.10	-
205	382832.82	3329961.20	Картометрический метод	0.10	-
206	382829.65	3329956.00	Картометрический метод	0.10	-
207	382829.66	3329955.99	Картометрический метод	0.10	-
208	382828.17	3329953.56	Картометрический метод	0.10	-
209	382827.74	3329952.86	Картометрический метод	0.10	-
210	382826.36	3329950.96	Картометрический метод	0.10	-
211	382816.76	3329937.78	Картометрический метод	0.10	-
212	382815.39	3329935.91	Картометрический метод	0.10	-
213	382801.58	3329916.71	Картометрический метод	0.10	-
214	382801.89	3329902.66	Картометрический метод	0.10	-
215	382805.84	3329869.62	Картометрический метод	0.10	-
216	382814.49	3329862.77	Картометрический метод	0.10	-
217	382807.68	3329852.86	Картометрический метод	0.10	-
218	382805.44	3329848.22	Картометрический метод	0.10	-
219	382804.70	3329840.01	Картометрический метод	0.10	-
220	382800.96	3329832.09	Картометрический метод	0.10	-
221	382790.16	3329821.78	Картометрический метод	0.10	-

Обозначение характерных точек границ	Координаты, м		Метод определения координат характерной точки	Средняя квадратическая погрешность положения характерной точки (Mt), м	Описание обозначения точки на местности (при наличии)
	X	Y			
1	2	3	4	5	6
222	382788.45	3329819.37	Картометрическ ий метод	0.10	-
223	382788.51	3329817.33	Картометрическ ий метод	0.10	-
224	382804.72	3329800.11	Картометрическ ий метод	0.10	-
225	382805.52	3329800.86	Картометрическ ий метод	0.10	-
226	382817.35	3329811.79	Картометрическ ий метод	0.10	-
227	382827.42	3329818.46	Картометрическ ий метод	0.10	-
228	382847.20	3329835.82	Картометрическ ий метод	0.10	-
229	382950.25	3329821.36	Картометрическ ий метод	0.10	-
230	383047.24	3329715.41	Картометрическ ий метод	0.10	-
231	383079.08	3329693.38	Картометрическ ий метод	0.10	-
232	383122.16	3329663.58	Картометрическ ий метод	0.10	-
233	383175.35	3329560.74	Картометрическ ий метод	0.10	-
234	383184.44	3329543.81	Картометрическ ий метод	0.10	-
235	383193.69	3329505.45	Картометрическ ий метод	0.10	-
236	383203.93	3329466.84	Картометрическ ий метод	0.10	-
237	383220.93	3329393.59	Картометрическ ий метод	0.10	-
238	383018.22	3329430.32	Картометрическ ий метод	0.10	-
239	383020.68	3329428.37	Картометрическ ий метод	0.10	-
240	383017.20	3329424.10	Картометрическ ий метод	0.10	-
241	383020.89	3329421.09	Картометрическ ий метод	0.10	-
242	383018.06	3329416.90	Картометрическ ий метод	0.10	-
243	383015.73	3329413.45	Картометрическ ий метод	0.10	-
244	383011.00	3329406.33	Картометрическ ий метод	0.10	-
245	383010.36	3329406.05	Картометрическ ий метод	0.10	-
246	383013.53	3329403.16	Картометрическ ий метод	0.10	-

Обозначение характерных точек границ	Координаты, м		Метод определения координат характерной точки	Средняя квадратическая погрешность положения характерной точки (Mt), м	Описание обозначения точки на местности (при наличии)
	X	Y			
1	2	3	4	5	6
247	383015.02	3329398.40	Картометрическ ий метод	0.10	-
248	383013.29	3329396.49	Картометрическ ий метод	0.10	-
249	383067.34	3329353.94	Картометрическ ий метод	0.10	-
250	383108.99	3329346.71	Картометрическ ий метод	0.10	-
251	383116.15	3329345.47	Картометрическ ий метод	0.10	-
252	383120.11	3329342.42	Картометрическ ий метод	0.10	-
253	383126.58	3329333.64	Картометрическ ий метод	0.10	-
254	383141.59	3329321.54	Картометрическ ий метод	0.10	-
255	383245.76	3329237.56	Картометрическ ий метод	0.10	-
256	383247.49	3329239.78	Картометрическ ий метод	0.10	-
257	383253.99	3329248.03	Картометрическ ий метод	0.10	-
258	383332.80	3329184.34	Картометрическ ий метод	0.10	-
259	383329.01	3329179.72	Картометрическ ий метод	0.10	-
260	383333.54	3329176.06	Картометрическ ий метод	0.10	-
261	383332.18	3329174.40	Картометрическ ий метод	0.10	-
262	383322.14	3329162.09	Картометрическ ий метод	0.10	-
263	383317.95	3329156.95	Картометрическ ий метод	0.10	-
264	383319.88	3329155.28	Картометрическ ий метод	0.10	-
265	383319.51	3329154.83	Картометрическ ий метод	0.10	-
266	383312.67	3329146.64	Картометрическ ий метод	0.10	-
267	383292.63	3329122.61	Картометрическ ий метод	0.10	-
268	383284.88	3329113.32	Картометрическ ий метод	0.10	-
269	383200.01	3329178.92	Картометрическ ий метод	0.10	-
270	383078.95	3329273.40	Картометрическ ий метод	0.10	-
271	383035.97	3329296.77	Картометрическ ий метод	0.10	-

Обозначение характерных точек границ	Координаты, м		Метод определения координат характерной точки	Средняя квадратическая погрешность положения характерной точки (Mt), м	Описание обозначения точки на местности (при наличии)
	X	Y			
1	2	3	4	5	6
272	382917.75	3329388.69	Картометрический метод	0.10	-
273	382888.85	3329411.54	Картометрический метод	0.10	-
274	382886.49	3329415.16	Картометрический метод	0.10	-
275	382883.34	3329420.01	Картометрический метод	0.10	-
276	382881.43	3329422.92	Картометрический метод	0.10	-
277	382833.90	3329458.35	Картометрический метод	0.10	-
278	382821.47	3329467.61	Картометрический метод	0.10	-
279	382812.27	3329476.71	Картометрический метод	0.10	-
280	382641.43	3329611.47	Картометрический метод	0.10	-
281	382634.42	3329621.58	Картометрический метод	0.10	-
282	382631.69	3329624.70	Картометрический метод	0.10	-
283	382636.56	3329613.98	Картометрический метод	0.10	-
284	382645.45	3329597.98	Картометрический метод	0.10	-
285	382647.18	3329590.78	Картометрический метод	0.10	-
286	382651.84	3329571.46	Картометрический метод	0.10	-
287	382655.18	3329557.65	Картометрический метод	0.10	-
288	382655.65	3329555.68	Картометрический метод	0.10	-
289	382666.55	3329510.55	Картометрический метод	0.10	-
290	382666.38	3329472.20	Картометрический метод	0.10	-
291	382650.20	3329438.95	Картометрический метод	0.10	-
292	382620.99	3329415.98	Картометрический метод	0.10	-
293	382551.02	3329391.33	Картометрический метод	0.10	-
294	382516.83	3329375.97	Картометрический метод	0.10	-
295	382493.30	3329353.82	Картометрический метод	0.10	-
296	382453.72	3329291.95	Картометрический метод	0.10	-

Обозначение характерных точек границ	Координаты, м		Метод определения координат характерной точки	Средняя квадратическая погрешность положения характерной точки (Mt), м	Описание обозначения точки на местности (при наличии)
	X	Y			
1	2	3	4	5	6
297	382440.68	3329268.41	Картометрический метод	0.10	-
298	382444.15	3329267.12	Картометрический метод	0.10	-
299	382443.48	3329264.89	Картометрический метод	0.10	-
300	382469.65	3329250.89	Картометрический метод	0.10	-
301	382510.57	3329230.22	Картометрический метод	0.10	-
302	382527.25	3329221.40	Картометрический метод	0.10	-
303	382541.21	3329214.01	Картометрический метод	0.10	-
304	382541.22	3329214.02	Картометрический метод	0.10	-
305	382552.13	3329208.23	Картометрический метод	0.10	-
306	382555.80	3329206.31	Картометрический метод	0.10	-
307	382556.25	3329206.08	Картометрический метод	0.10	-
308	382562.84	3329202.59	Картометрический метод	0.10	-
309	382569.95	3329198.84	Картометрический метод	0.10	-
310	382583.04	3329191.92	Картометрический метод	0.10	-
311	382583.43	3329191.71	Картометрический метод	0.10	-
312	382593.47	3329186.25	Картометрический метод	0.10	-
313	382594.10	3329184.77	Картометрический метод	0.10	-
314	382600.11	3329181.15	Картометрический метод	0.10	-
315	382600.58	3329180.86	Картометрический метод	0.10	-
316	382631.21	3329161.25	Картометрический метод	0.10	-
317	382674.01	3329142.49	Картометрический метод	0.10	-
93	382674.86	3329142.02	Картометрический метод	0.10	-
318	382847.72	3329957.90	Картометрический метод	0.10	-
319	382847.72	3329958.20	Картометрический метод	0.10	-
320	382847.42	3329958.20	Картометрический метод	0.10	-

Обозначение характерных точек границ	Координаты, м		Метод определения координат характерной точки	Средняя квадратическая погрешность положения характерной точки (Mt), м	Описание обозначения точки на местности (при наличии)
	X	Y			
1	2	3	4	5	6
321	382847.42	3329957.90	Картометрическ ий метод	0.10	-
318	382847.72	3329957.90	Картометрическ ий метод	0.10	-
322	382956.96	3329956.95	Картометрическ ий метод	0.10	-
323	382956.96	3329957.25	Картометрическ ий метод	0.10	-
324	382956.66	3329957.25	Картометрическ ий метод	0.10	-
325	382956.66	3329956.95	Картометрическ ий метод	0.10	-
322	382956.96	3329956.95	Картометрическ ий метод	0.10	-
326	383008.86	3329961.40	Картометрическ ий метод	0.10	-
327	383008.86	3329961.70	Картометрическ ий метод	0.10	-
328	383008.56	3329961.70	Картометрическ ий метод	0.10	-
329	383008.56	3329961.40	Картометрическ ий метод	0.10	-
326	383008.86	3329961.40	Картометрическ ий метод	0.10	-
330	383046.31	3329959.53	Картометрическ ий метод	0.10	-
331	383046.31	3329959.83	Картометрическ ий метод	0.10	-
332	383046.01	3329959.83	Картометрическ ий метод	0.10	-
333	383046.01	3329959.53	Картометрическ ий метод	0.10	-
330	383046.31	3329959.53	Картометрическ ий метод	0.10	-
334	383080.71	3329962.74	Картометрическ ий метод	0.10	-
335	383080.74	3329962.90	Картометрическ ий метод	0.10	-
336	383080.96	3329963.86	Картометрическ ий метод	0.10	-
337	383081.23	3329965.04	Картометрическ ий метод	0.10	-
338	383081.31	3329965.32	Картометрическ ий метод	0.10	-
339	383081.01	3329965.39	Картометрическ ий метод	0.10	-
340	383080.94	3329965.08	Картометрическ ий метод	0.10	-
341	383080.71	3329964.10	Картометрическ ий метод	0.10	-

Обозначение характерных точек границ	Координаты, м		Метод определения координат характерной точки	Средняя квадратическая погрешность положения характерной точки (Mt), м	Описание обозначения точки на местности (при наличии)
	X	Y			
1	2	3	4	5	6
342	383080.46	3329963.01	Картометрическ ий метод	0.10	-
343	383080.41	3329962.81	Картометрическ ий метод	0.10	-
334	383080.71	3329962.74	Картометрическ ий метод	0.10	-
344	383132.34	3329925.65	Картометрическ ий метод	0.10	-
345	383132.34	3329925.95	Картометрическ ий метод	0.10	-
346	383132.04	3329925.95	Картометрическ ий метод	0.10	-
347	383132.04	3329925.65	Картометрическ ий метод	0.10	-
344	383132.34	3329925.65	Картометрическ ий метод	0.10	-
348	383173.99	3329903.21	Картометрическ ий метод	0.10	-
349	383173.99	3329903.51	Картометрическ ий метод	0.10	-
350	383173.69	3329903.51	Картометрическ ий метод	0.10	-
351	383173.69	3329903.21	Картометрическ ий метод	0.10	-
348	383173.99	3329903.21	Картометрическ ий метод	0.10	-
352	383145.04	3329774.01	Картометрическ ий метод	0.10	-
353	383153.68	3329797.38	Картометрическ ий метод	0.10	-
354	383152.76	3329797.77	Картометрическ ий метод	0.10	-
355	383153.57	3329799.43	Картометрическ ий метод	0.10	-
356	383153.91	3329799.37	Картометрическ ий метод	0.10	-
357	383154.60	3329807.52	Картометрическ ий метод	0.10	-
358	383155.31	3329809.08	Картометрическ ий метод	0.10	-
359	383158.63	3329808.03	Картометрическ ий метод	0.10	-
360	383164.36	3329828.98	Картометрическ ий метод	0.10	-
361	383160.89	3329830.95	Картометрическ ий метод	0.10	-
362	383150.73	3329837.35	Картометрическ ий метод	0.10	-
363	383149.09	3329837.48	Картометрическ ий метод	0.10	-






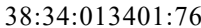

Обозначение характерных точек границ	Координаты, м		Метод определения координат характерной точки	Средняя квадратическая погрешность положения характерной точки (Mt), м	Описание обозначения точки на местности (при наличии)
	X	Y			
1	2	3	4	5	6
364	383148.26	3329838.62	Картометрический метод	0.10	-
365	383146.61	3329839.84	Картометрический метод	0.10	-
366	383138.02	3329831.04	Картометрический метод	0.10	-
367	383135.39	3329830.05	Картометрический метод	0.10	-
368	383124.73	3329845.80	Картометрический метод	0.10	-
369	383122.83	3329850.17	Картометрический метод	0.10	-
370	383111.22	3329866.89	Картометрический метод	0.10	-
371	383102.81	3329858.02	Картометрический метод	0.10	-
372	383091.86	3329841.85	Картометрический метод	0.10	-
373	383088.05	3329837.94	Картометрический метод	0.10	-
374	383084.17	3329834.05	Картометрический метод	0.10	-
375	383089.41	3329825.93	Картометрический метод	0.10	-
376	383095.54	3329824.82	Картометрический метод	0.10	-
377	383097.34	3329823.13	Картометрический метод	0.10	-
378	383093.02	3329811.85	Картометрический метод	0.10	-
379	383094.42	3329809.00	Картометрический метод	0.10	-
380	383097.86	3329806.02	Картометрический метод	0.10	-
381	383095.18	3329803.85	Картометрический метод	0.10	-
382	383099.91	3329791.46	Картометрический метод	0.10	-
383	383105.97	3329783.37	Картометрический метод	0.10	-
384	383110.37	3329780.63	Картометрический метод	0.10	-
385	383111.75	3329782.48	Картометрический метод	0.10	-
386	383114.01	3329786.60	Картометрический метод	0.10	-
387	383116.90	3329791.93	Картометрический метод	0.10	-
388	383117.63	3329791.48	Картометрический метод	0.10	-

Обозначение характерных точек границ	Координаты, м		Метод определения координат характерной точки	Средняя квадратическая погрешность положения характерной точки (Mt), м	Описание обозначения точки на местности (при наличии)
	X	Y			
1	2	3	4	5	6
389	383117.06	3329790.66	Картометрическ ий метод	0.10	-
390	383118.13	3329789.94	Картометрическ ий метод	0.10	-
391	383118.57	3329790.60	Картометрическ ий метод	0.10	-
392	383141.80	3329775.52	Картометрическ ий метод	0.10	-
352	383145.04	3329774.01	Картометрическ ий метод	0.10	-
393	383351.09	3329111.06	Картометрическ ий метод	0.10	-
394	383358.46	3329120.84	Картометрическ ий метод	0.10	-
395	383353.86	3329124.34	Картометрическ ий метод	0.10	-
396	383346.41	3329114.51	Картометрическ ий метод	0.10	-
393	383351.09	3329111.06	Картометрическ ий метод	0.10	-
397	383400.68	3329117.99	Картометрическ ий метод	0.10	-
398	383404.76	3329123.55	Картометрическ ий метод	0.10	-
399	383399.20	3329127.63	Картометрическ ий метод	0.10	-
400	383395.12	3329122.07	Картометрическ ий метод	0.10	-
397	383400.68	3329117.99	Картометрическ ий метод	0.10	-

3. Сведения о характерных точках части (частей) границы объекта

Обозначение характерных точек части границы	Координаты, м		Метод определения координат характерной точки	Средняя квадратическая погрешность положения характерной точки (Mt), м	Описание обозначения точки на местности (при наличии)
	X	Y			
1	2	3	4	5	6
-	-	-	-	-	-

Раздел 3							
Сведения о местоположении измененных (уточненных) границ объекта							
1. Система координат -							
2. Сведения о характерных точках границ объекта							
Обозначение характерных точек границ	Существующие координаты, м		Измененные (уточненные) координаты, м		Метод определения координат характерной точки	Средняя квадратическая погрешность положения характерной точки (Mt), м	Описание обозначения точки на местности (при наличии)
	X	Y	X	Y			
1	2	3	4	5	6	7	8
-	-	-	-	-	-	-	
3. Сведения о характерных точках части (частей) границы объекта							
Обозначение характерных точек части границы	Существующие координаты, м		Измененные (уточненные) координаты, м		Метод определения координат характерной точки	Средняя квадратическая погрешность положения характерной точки (Mt), м	Описание обозначения точки на местности (при наличии)
	X	Y	X	Y			
1	2	3	4	5	6	7	8
-	-	-	-	-	-	-	
План границ объекта							
 <p style="text-align: center; margin-top: 10px;">Масштаб 1:10000</p>							

Условные обозначения	
	– вновь образованная часть границы зоны с особыми условиями использования территории, сведения о которой достаточны для определения ее местоположения
	– характерная точка границы, сведения о которой позволяют однозначно определить ее местоположение на местности
	– номер кадастрового квартала
	– граница кадастрового квартала
	– граница зоны с особыми условиями использования территорий, территориальных зон
	– кадастровый номер земельного участка, сведения о котором содержатся в ЕГРН и достаточны для определения его местоположения
	– обозначение кадастрового номера земельного участка, сведения о котором содержатся в ЕГРН и достаточны для определения его местоположения

».

]
