



ИРКУТСК

О Ф И Ц И А Л Ь Н Ы Й

29 января 2016 года № 4 (631)

РОССИЙСКАЯ ФЕДЕРАЦИЯ АДМИНИСТРАЦИЯ ГОРОДА ИРКУТСКА ПО С Т А Н О В Л Е Н И Е

от 21.01.2016 № 031-06-19/6

О тарифе на транспортировку сточных вод для общества с ограниченной ответственностью «Сетевая компания – Вода»

Руководствуясь ст. 19 Федерального закона от 06.10.2003 № 131-ФЗ «Об общих принципах организации местного самоуправления в Российской Федерации», Федеральным законом от 07.12.2011 № 416-ФЗ «О водоснабжении и водоотведении», постановлением Правительства Российской Федерации от 13.05.2013 № 406 «О государственном регулировании тарифов в сфере водоснабжения и водоотведения», Законом Иркутской области от 06.11.2012 № 114-ОЗ «О наделении органов местного самоуправления отдельными областными государственными полномочиями в сфере водоснабжения и водоотведения», ст. ст. 37, 38, 42 Устава города Иркутска, администрация города Иркутска

ПО С Т А Н О В Л Я Е Т:

1. Установить тариф на транспортировку сточных вод для общества с ограниченной ответственностью «Сетевая компания – Вода» на период с 29.01.2016 по 31.12.2016 в размере 3,77 руб./м³ без НДС.

2. Управлению по информационной политике администрации города Иркутска опубликовать настоящее постановление в средствах массовой информации.

3. Контроль за исполнением постановления возложить на заместителя мэра - председателя комитета по бюджетной политике и финансам администрации города Иркутска.

Мэр города Иркутска

Д.В. Бердников

РОССИЙСКАЯ ФЕДЕРАЦИЯ АДМИНИСТРАЦИЯ ГОРОДА ИРКУТСКА ПО С Т А Н О В Л Е Н И Е

от 27.01.2016 №031-06-31/6

О внесении изменений в постановление администрации города Иркутска от 13.09.2013 № 031-06-2446/13

Руководствуясь ст. 16 Федерального закона от 06.10.2003 № 131-ФЗ «Об общих принципах организации местного самоуправления в Российской Федерации», ст.ст. 37, 38, 42 Устава города Иркутска, администрация города Иркутска

ПО С Т А Н О В Л Я Е Т:

1. Внести в постановление администрации города Иркутска от 13.09.2013 № 031-06-2446/13 «Об определении границ прилегающих территорий к некоторым организациям и объектам, на которых не допускается розничная продажа алкогольной продукции» в редакции постановления администрации города Иркутска от 13.10.2015 № 031-06-948/5 (далее - постановление) следующие изменения:

1.1. В констатирующей части постановления после слов «постановлением Правительства Российской Федерации от 27.12.2012 № 1425 «Об определении органами государственной власти субъектов Российской Федерации мест массового скопления граждан и мест нахождения источников повышенной опасности, в которых не допускается розничная продажа алкогольной продукции, а также определении органами местного самоуправления границ прилегающих к некоторым организациям и объектам территорий, на которых не допускается розничная продажа алкогольной продукции» дополнить словами «, постановлением Правительства Иркутской области от 13.05.2013 № 185-пп «Об определении мест массового скопления граждан, в которых не допускается розничная продажа алкогольной продукции на территории Иркутской области».

1.2. Пункт 3 постановления изложить в следующей редакции:

«3. Комитету по управлению муниципальным имуществом администрации города Иркутска обеспечивать подготовку схем границ прилегающих территорий к детским, образовательным, медицинским организациям и объектам спорта, оптовым и розничным рынкам, вокзалам, аэропортам и иным местам массового скопления граждан и местам нахождения источников повышенной опасности, определенным органами государственной власти субъектов Российской Федерации, объектам военного назначения (далее – организации и объекты), на прилегающих территориях к которым не допускается розничная продажа алкогольной продукции (далее – схемы границ прилегающих территорий) в течение 1 месяца со дня поступления от органов прокуратуры, исполнительных органов государственной власти Иркутской области, органов местного самоуправления, юридических и иных лиц в администрацию города Иркутска информации по вышеуказанным организациям и объектам».

1.3. Пункты 4 - 6 постановления считать пунктами 5 - 7 соответственно.

1.4. Дополнить постановление пунктом 4 следующего содержания:

«4. Комитету экономики администрации города Иркутска обеспечивать подготовку и согласование соответствующих правовых актов администрации города Иркутска об утверждении схем границ прилегающих территорий в порядке и сроки, предусмотренные Регламентом работы администрации города Иркутска, утвержденным распоряжением администрации города Иркутска от 08.05.2008 № 031-10-457/8.».

1.5. Подпункт 5.2 пункта 5 постановления изложить в следующей редакции:

«5.2. Схемы границ прилегающих территорий к организациям и объектам, на которых не допускается розничная продажа алкогольной продукции (Приложения №№ 2 - 473).».

1.6. Пункты 52, 60, 83, 84, 85, 87, 88 Приложения № 1 к постановлению изложить в следующей редакции:

52	ОГБУЗ «ИГКБ № 3»	г. Иркутск, ул. Тимирязева, 31, 35
60	ОГАУЗ «ИГКБ № 9»	г. Иркутск, ул. Радищева, 5
83	ОГАУЗ «ИГКБ № 8»	г. Иркутск, ул. Баумана, 214-а
84	ОГАУЗ «ИГКБ № 1»	г. Иркутск, ул. Байкальская, 118, 120
85	ОГБУЗ «ИГБ № 6»	г. Иркутск, ул. Якоби, 34
87	ОГАУЗ «МЕДСАНЧАСТЬ ИАПО»	г. Иркутск, ул. Жукова, 9
88	ОГАУЗ «ИГКБ № 10»	г. Иркутск, бул. Рябикова, 31, 31а

1.7. Приложения №№ 53, 61, 69, 84, 85, 86, 88, 89, 127, 129 к постановлению изложить в редакции Приложений №№ 1-10 к настоящему постановлению.

1.8. Приложение № 1 к постановлению дополнить пунктами 132 - 472 в редакции Приложения № 11 к настоящему постановлению.

1.9. Дополнить постановление Приложениями №№ 133-473 в редакции Приложений №№ 12-352 к настоящему постановлению.

2. Подпункт 1.4. пункта 1 настоящего постановления вступает в силу с момента вступления в силу соответствующих изменений в штатное расписание администрации города Иркутска.

3. Отделу регистрации и архива организационно-контрольного управления аппарата администрации города Иркутска внести информационную справку в оригинал постановления администрации города Иркутска от 13.09.2013 № 031-06-2446/13 о дате внесения в него изменений настоящим постановлением.

4. Управлению по информационной политике администрации города Иркутска опубликовать настоящее постановление с приложениями.

5. Контроль за исполнением постановления возложить на заместителя мэра - председателя комитета по управлению муниципальным имуществом администрации города Иркутска.

Мэр города Иркутска

Д.В. Бердников

Приложение № 1
к постановлению администрации
города Иркутска от 27.01.2016 № 031-06-31/6

СХЕМА

границ прилегающей территории к областному государственному бюджетному учреждению здравоохранения «Иркутская городская клиническая больница № 3» (ОГБУЗ «ИГКБ № 3»), расположенному по адресу: г. Иркутск, ул. Тимирязева, 31, ул. Тимирязева, 35, на которой не допускается розничная продажа алкогольной продукции.



Масштаб 1:2000

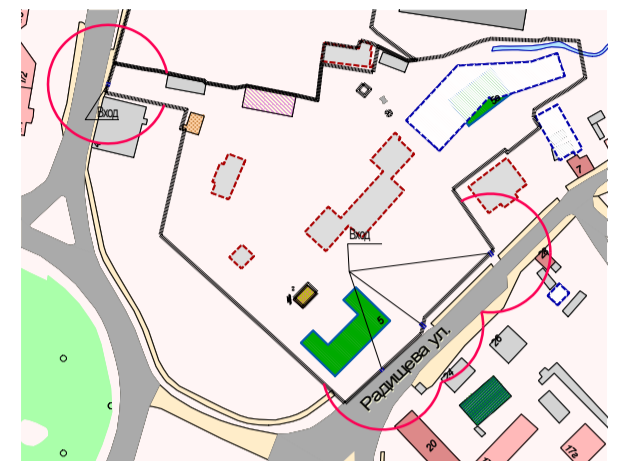
- граница прилегающей территории, на которой не допускается розничная продажа алкогольной продукции

- г. Иркутск, ул. Тимирязева, 31, ул. Тимирязева, 35

Приложение № 2
к постановлению администрации
города Иркутска от 27.01.2016 № 031-06-31/6

СХЕМА

границ прилегающей территории к областному государственному автономному учреждению здравоохранения «Иркутская городская клиническая больница № 9» (ОГАУЗ «ИГКБ № 9»), расположенному по адресу: г. Иркутск, ул. Радищева, 5, на которой не допускается розничная продажа алкогольной продукции.



Масштаб 1:2000

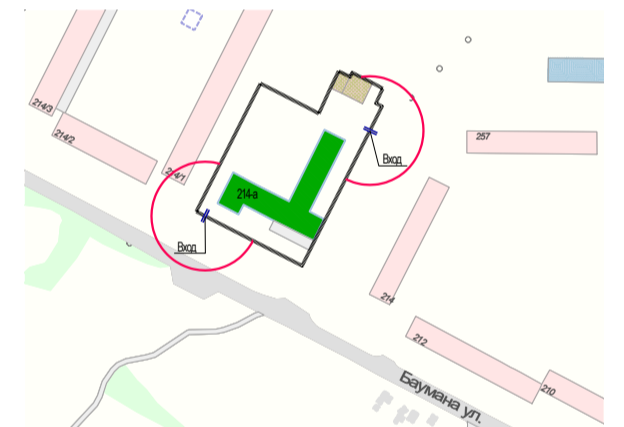
- обособленная территория ОГАУЗ «ИГКБ № 9»

- граница прилегающей территории, на которой не допускается розничная продажа алкогольной продукции

Приложение № 3
к постановлению администрации
города Иркутска от 27.01.2016 № 031-06-31/6

СХЕМА

границ прилегающей территории к областному государственному автономному учреждению здравоохранения «Иркутская городская клиническая больница № 8» (ОГАУЗ «ИГКБ № 8»), расположенному по адресу: г. Иркутск, ул. Баумана, 214-а, на которой не допускается розничная продажа алкогольной продукции.



Масштаб 1:2000

- обособленная территория ОГАУЗ «ИГКБ № 8»

- граница прилегающей территории, на которой не допускается розничная продажа алкогольной продукции

Приложение № 4
к постановлению администрации
города Иркутска от 27.01.2016 № 031-06-31/6

СХЕМА

границ прилегающей территории к областному государственному автономному учреждению здравоохранения «Иркутская городская клиническая больница № 1» (ОГАУЗ «ИГКБ № 1»), расположенному по адресу: г. Иркутск, ул. Байкальская, 118, 120, на которой не допускается розничная продажа алкогольной продукции.



Масштаб 1:2000

- обособленная территория ОГАУЗ «ИГКБ № 1», г. Иркутск, ул. Байкальская, 118, 120

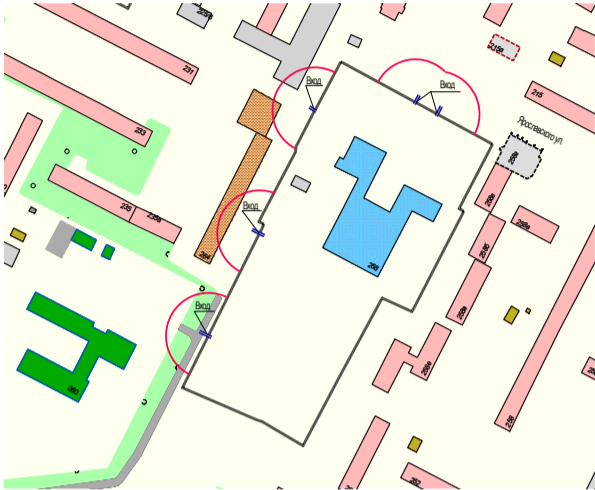
- граница прилегающей территории, на которой не допускается розничная продажа алкогольной продукции




Приложение № 5
к постановлению администрации
города Иркутска от 27.01.2016 № 031-06-31/6

СХЕМА

границ прилегающей территории к муниципальному бюджетному общеобразовательному учреждению города Иркутска средняя общеобразовательная школа № 40 (МБОУ Г. ИРКУТСКА СОШ № 40), расположенному по адресу: г. Иркутск, ул. Ярославского, 268, на которой не допускается розничная продажа алкогольной продукции.



Масштаб 1:2000



- обособленная территория МБОУ Г. ИРКУТСКА СОШ № 40



- граница прилегающей территории, на которой не допускается розничная продажа алкогольной продукции

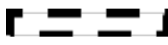
Приложение № 6
к постановлению администрации
города Иркутска от 27.01.2016 № 031-06-31/6

СХЕМА

границ прилегающей территории к областному государственному бюджетному учреждению здравоохранения «Иркутская городская больница № 6» (ОГБУЗ «ИГБ № 6»), расположенному по адресу: г. Иркутск, ул. Якоби, 34, на которой не допускается розничная продажа алкогольной продукции.



Масштаб 1:2000



- обособленная территория ОГБУЗ «ИГБ № 6»

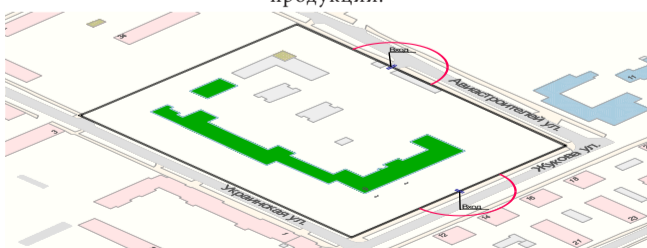


- граница прилегающей территории, на которой не допускается розничная продажа алкогольной продукции


Приложение № 7
к постановлению администрации
города Иркутска от 27.01.2016 № 031-06-31/6

СХЕМА

границ прилегающей территории к областному государственному автономному учреждению здравоохранения «Медсанчасть ИАПО» (ОГАУЗ «МЕДЧАНЧАСТЬ ИАПО»), расположенному по адресу: г. Иркутск, ул. Жукова, 9, на которой не допускается розничная продажа алкогольной продукции.



Масштаб 1:2000



- обособленная территория ОГАУЗ «МЕДЧАНЧАСТЬ ИАПО»

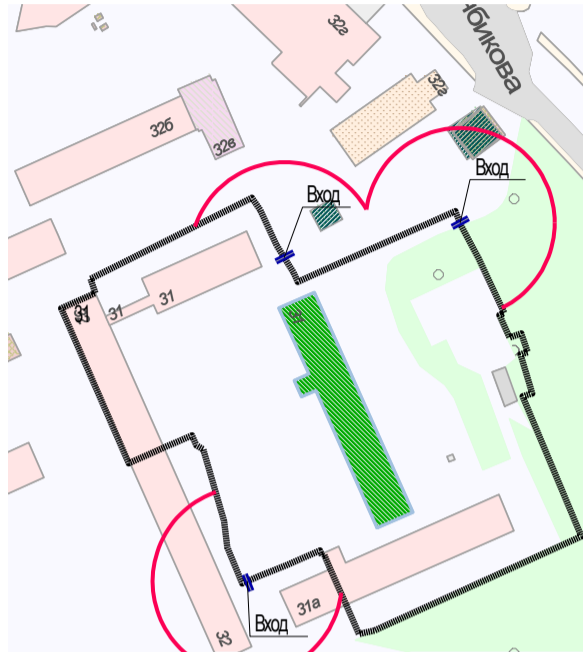


- граница прилегающей территории, на которой не допускается розничная продажа алкогольной продукции


Приложение № 8
к постановлению администрации
города Иркутска от 27.01.2016 № 031-06-31/6

СХЕМА

границ прилегающей территории к государственному автономному учреждению здравоохранения «Иркутская городская клиническая больница № 10» (ОГАУЗ «ИГКБ № 10»), расположенному по адресу: г. Иркутск, бул. Рябикова, 31, 31а, на которой не допускается розничная продажа алкогольной продукции.



Масштаб 1:2000



- обособленная территория ОГАУЗ «ИГКБ № 10»

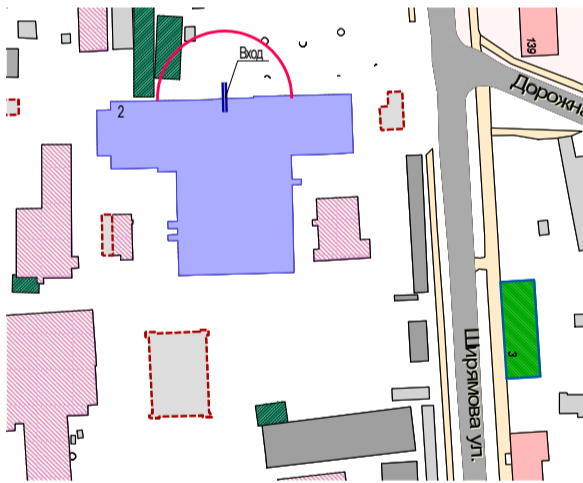


- граница прилегающей территории, на которой не допускается розничная продажа алкогольной продукции

Приложение № 9
к постановлению администрации
города Иркутска от 27.01.2016 № 031-06-31/6

СХЕМА

границ прилегающей территории к спортивному клубу «Альфа», расположенному по адресу: г. Иркутск, ул. Ширямова, 2, на которой не допускается розничная продажа алкогольной продукции.



Масштаб 1:2000



- г. Иркутск, ул. Ширямова, 2

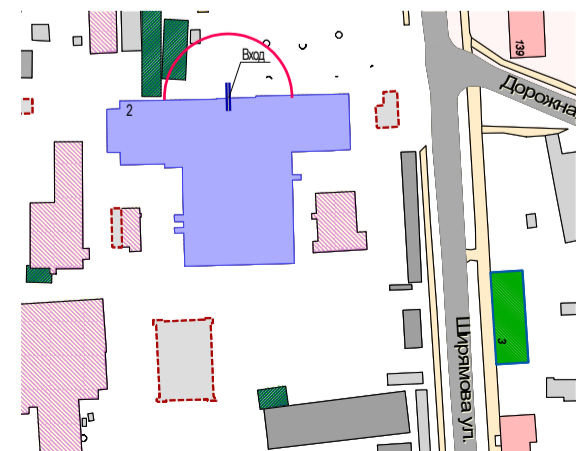


- граница прилегающей территории, на которой не допускается розничная продажа алкогольной продукции

Приложение № 10
к постановлению администрации
города Иркутска от 27.01.2016 № 031-06-31/6

СХЕМА

границ прилегающей территории к профессиональной школе «Кобукан Додзе», расположенному по адресу: г. Иркутск, ул. Ширямова, 2, на которой не допускается розничная продажа алкогольной продукции.



Масштаб 1:2000

- г. Иркутск, ул. Ширямова, 2

- граница прилегающей территории, на которой не допускается розничная продажа алкогольной продукции

Приложение № 11
к постановлению администрации
города Иркутска от 27.01.2016 № 031-06-31/6

п/п	Наименование организации и объекта	Адрес
132	ГОКУ СКШ № 4 Г. ИРКУТСКА	г. Иркутск, пер. 2-й Советский, 6
133	ГБПОУ ИО ИРКПО	г. Иркутск, ул. 5-я Железнодорожная, 53
134	ОГБУ СО ИДДИ № 1	г. Иркутск, 6 поселок ГЭС, микрорайон, 3-а
135	ОГБУЗ «ИГДП № 6»	г. Иркутск, ул. Академическая, 60
136	ДЮСШ «АТЛАНТЫ»	г. Иркутск, ул. Академическая, 72
137	ГСУВОУ «СПЕЦИАЛЬНАЯ (КОРРЕКЦИОННАЯ) ОБЩЕОБРАЗОВАТЕЛЬНАЯ ШКОЛА»	г. Иркутск, ул. Алмазная, 20
138	ГАПОУ ИКЭСТ	г. Иркутск, ул. Багратиона, 50
139	ИРКУТСКИЙ ДЕТСКИЙ ДОМ-ИНТЕРНАТ № 2 ДЛЯ УМСТВЕННО ОТСТАЛЫХ ДЕТЕЙ (ИДДИ № 2)	г. Иркутск, ул. Багратиона, 52
140	ОГКУСО «ЦЕНТР ПОМОЩИ ДЕТЯМ, ОСТАВИМЫМ БЕЗ ПОПЕЧЕНИЯ РОДИТЕЛЕЙ, СВЕРДЛОВСКОГО РАЙОНА Г. ИРКУТСКА»	г. Иркутск, ул. Багратиона, 52-а
141	ИРКУТСКИЙ ДИАГНОСТИЧЕСКИЙ ЦЕНТР (ИДЦ)	г. Иркутск, ул. Байкальская, 109
142	ГБУЗ ИОСПК	г. Иркутск, ул. Байкальская, 122
143	ОГАУЗ «ИРКУТСКАЯ МСЧ № 2»	г. Иркутск, ул. Байкальская, 201
144	ОГКУСО «ЦЕНТР ПОМОЩИ ДЕТЯМ, ОСТАВИМЫМ БЕЗ ПОПЕЧЕНИЯ РОДИТЕЛЕЙ, ПРАВОБЕРЕЖНОГО ОКРУГА Г. ИРКУТСКА»	г. Иркутск, ул. Баррикад, 34-а
145	ОСДЮСШ ПО ФУТБОЛУ	г. Иркутск, ул. Боткина, 1
146	ГБУЗ ИГОДКБ	г. Иркутск, бул. Гагарина, 4
147	ГБУЗ ИОБСМЭ	г. Иркутск, бул. Гагарина, 4
148	ОГКУЗ МЕДИЦИНСКИЙ ЦЕНТР «РЕЗЕРВ»	г. Иркутск, бул. Гагарина, 6
149	ОГКУЗ «ИРКУТСКИЙ ОБЛАСТНОЙ СПЕЦИАЛИЗИРОВАННЫЙ ДОМ РЕБЕНКА № 3»	г. Иркутск, бул. Рябикова, 10-6
150	ОГБПОУСО «ИРТ»	г. Иркутск, ул. Володарского, 1
151	ГОКУ СКШ № 6 Г. ИРКУТСКА	г. Иркутск, ул. Генерала Доватора, 14
152	ГБУЗ «ОКВД»	г. Иркутск, ул. Дальневосточная, 67-а
153	ОГБУЗ «ИГКБ № 3»	г. Иркутск, ул. Джамбула, 2
154	УЧЕБНО-МЕТОДИЧЕСКИЙ ЦЕНТР	г. Иркутск, ул. Дзержинского, 36
155	ГБУ ДО ИО ЦРТДЮ «УЗОРЧЬЕ»	г. Иркутск, ул. Дзержинского, 43
156	ОГБУЗ «ИГБ № 5»	г. Иркутск, ул. Добролюбова, 1
157	ГОКУ «СКШ № 1 Г. ИРКУТСКА»	г. Иркутск, ул. Дорожная, 4
158	ГОБУДО ИРКУТСКАЯ ОБЛАСТНАЯ ДШИ	г. Иркутск, ул. Желябова, 9
159	ГБУЗ ОДТБ	г. Иркутск, ул. Жигулевская, 4
160	ГБУЗ ООД	г. Иркутск, ул. Каландаришвили, 12



161	ГБПОУ ИО «ИРКУТСКИЙ ГИДРОМЕТЕОРОЛОГИЧЕСКИЙ ТЕХНИКУМ»	г. Иркутск, ул. Игошина, 22	198	ОГАОУ ЦПМСС	г. Иркутск, ул. Пискунова, 42	236	МБДОУ Г.ИРКУТСКА ДЕТСКИЙ САД № 107	г. Иркутск, ул. Академическая, 8
162	ОГБУЗ «ИДГП № 3»	г. Иркутск, ул. Карла Маркса, 9	199	ОГАУЗ «ИСП № 1»	г. Иркутск, просп. Маршала Жукова, 70-б	237	МБДОУ Г. ИРКУТСКА ДЕТСКИЙ САД № 163	г. Иркутск, ул. Алмазная, 12-а
163	ОГКУ РСТЦ ШВСМ	г. Иркутск, ул. Карла Маркса, 26	200	ОГБУЗ «ИГБ № 5»	г. Иркутск, ул. Профсоюзная, 21	238	МБДОУ Г. ИРКУТСКА ДЕТСКИЙ САД № 174	г. Иркутск, ул. Алмазная, 14-а
164	ИРКУТСКИЙ МУЗЫКАЛЬНЫЙ КОЛЛЕДЖ ИМ. Ф. ШОПЕНА	г. Иркутск, ул. Карла Маркса, 28	201	ГБПОУ ИТМ	г. Иркутск, ул. Рабочего Штаба, 6	239	МБУДО Г. ИРКУТСКА ДДТМ № 2	г. Иркутск, ул. Алмазная, 18
165	ОГБУЗ «ИОСП»	г. Иркутск, ул. Карла Маркса, 49	202	ОГБУЗ «ИССМП»	г. Иркутск, ул. Радищева, 5	240	МБОУ Г. ИРКУТСКА СОШ № 46	г. Иркутск, ул. Аносова, 2
166	ОГКУ ДО ИОК ДЮСШ «СПАРТА»	г. Иркутск, ул. Клары Цеткин, 13-а	203	ОГАУЗ «ИГКБ № 8»	г. Иркутск, ул. Ярославского, 300	241	МБДОУ Г. ИРКУТСКА ДЕТСКИЙ САД № 129	г. Иркутск, ул. Байкальская, 96
167	ГБПОУ «ИЭК»	г. Иркутск, ул. Костычева, 1	204	ГОКУ «САНАТОРНАЯ ШКОЛА-ИНТЕРНАТ № 12 Г. ИРКУТСКА»	г. Иркутск, бул. Рябикова, 4-в	242	МБОУДО Г. ИРКУТСКА «ДЮСШ № 6»	г. Иркутск, ул. Байкальская, 211-1
168	ОГБУЗ «ИОПНД»	г. Иркутск, ул. Красноармейская, 12	205	ИРКУТСКАЯ ДЮСШ «РЕКОРД»	г. Иркутск, бул. Рябикова, 13-г	243	МБДОУ Г. ИРКУТСКА ДЕТСКИЙ САД ДЛЯ ДЕТЕЙ РАННЕГО ВОЗРАСТА № 20	г. Иркутск, ул. Байкальская, 212
169	ГБУ ДО «ЦЕНТР РАЗВИТИЯ ДОПОЛНИТЕЛЬНОГО ОБРАЗОВАНИЯ ДЕТЕЙ»	г. Иркутск, ул. Красноказачья, 9	206	ГБПОУ ИО «ИКАТ И ДС»	г. Иркутск, бул. Рябикова, 63	244	МБДОУ Г. ИРКУТСКА ДЕТСКИЙ САД № 84	г. Иркутск, ул. Байкальская, 219
170	ГАУ ДПО ИПКРО	г. Иркутск, ул. Красноказачья, 10-а	207	ОГАУЗ ГИМДКБ	г. Иркутск, ул. Советская, 57	245	МБДОУ Г. ИРКУТСКА ДЕТСКИЙ САД № 78	г. Иркутск, ул. Байкальская, 245
171	ГБПОУИО «ИАТ»	г. Иркутск, ул. Ленина, 5-а	208	ГОБУ «ШКОЛА-ИНТЕРНАТ МУЗВОСПИТАННИКОВ Г. ИРКУТСКА»	г. Иркутск, ул. Советская, 94	246	МБДОУ Г. ИРКУТСКА ДЕТСКИЙ САД № 178	г. Иркутск, ул. Байкальская, 328
172	ГБУЗ «ОГЦ»	г. Иркутск, ул. Ленина, 20	209	ГБУЗ «ИОЦ СПИД»	г. Иркутск, ул. Спартаковская, 11	247	МБДОУ ДЕТСКИЙ САД № 118 Г. ИРКУТСКА	г. Иркутск, ул. Баррикад, 78
173	ОГБУЗ «ИГП № 2»	г. Иркутск, ул. Ленина, 38	210	ОГАУЗ «ИГПЦ»	г. Иркутск, ул. Сурикова, 16	248	МБДОУ Г. ИРКУТСКА ДЕТСКИЙ САД № 92	г. Иркутск, ул. Баумана, 204-а
174	ГАПОУ ИТИП	г. Иркутск, ул. Ленина, 46	211	ГБУЗ «ОКВД»	г. Иркутск, ул. Сухэ-Батора, 11	249	МБДОУ Г. ИРКУТСКА ДЕТСКИЙ САД № 175	г. Иркутск, ул. Баумана, 229/8
175	ОГБОУ СПО «СГМКСИП»	г. Иркутск, ул. Лермонтова, 82	212	ОГБУЗ ИОКТБ	г. Иркутск, ул. Терешковой, 59	250	МБДОУ Г. ИРКУТСКА ДЕТСКИЙ САД № 70	г. Иркутск, ул. Безбокова, 36
176	ОГБУЗ «ИГП № 11»	г. Иркутск, ул. Лермонтова, 89	213	ГБУ ДПО ИОУМЦКИ «БАЙКАЛ»	г. Иркутск, ул. Тимирязева, 6-а	251	МБУДО Г. ИРКУТСКА ДДТМ № 1	г. Иркутск, ул. Богдана Хмельницкого, 26
177	ГБПОУ ИО ИТАС	г. Иркутск, ул. Лермонтова, 92	214	ИРКУТСКОЕ ТЕАТРАЛЬНОЕ УЧИЛИЩЕ	г. Иркутск, ул. Тимирязева, 20	252	МБДОУ Г. ИРКУТСКА ДЕТСКИЙ САД № 94	г. Иркутск, пер. Большевикский, 1
178	ОГАОУ ДПО ИРО	г. Иркутск, ул. Лыткина, 75-а	215	ОГКУЗ «ИРКУТСКИЙ ОБЛАСТНОЙ СПЕЦИАЛИЗИРОВАННЫЙ ДОМ РЕБЕНКА № 2»	г. Иркутск, ул. Ярославского, 234-а	253	МБОУ Г. ИРКУТСКА СОШ № 5	г. Иркутск, бул. Рябикова, 47-а
179	ОГАУЗ «ИГДП № 2»	г. Иркутск, просп. Маршала Жукова, 62	216	ОГАУЗ «ИГДП № 1»	г. Иркутск, ул. Трилисера, 105	254	МБДОУ Г. ИРКУТСКА ДЕТСКИЙ САД № 133	г. Иркутск, бул. Постышева, 21-а
180	ОГАУЗ «ИГДСП»	г. Иркутск, просп. Маршала Жукова, 62	217	ОГБУЗ «ИГБ № 7»	г. Иркутск, ул. Ушаковская, 2	255	МБДОУ Г.ИРКУТСКА ДЕТСКИЙ САД № 77	г. Иркутск, бул. Рябикова, 4-б
181	ОГБУЗ «ИРКУТСКАЯ ОИКБ»	г. Иркутск, ул. Маршала Конева, 90	218	ГОКУ СКШ № 14 Г. ИРКУТСКА	г. Иркутск, ул. Фрунзе, 16	256	МБДОУ ГОРОДА ИРКУТСКА ДЕТСКИЙ САД № 161	г. Иркутск, ул. Волгоградская, 80
182	ГАПОУ ИО ИТАМ	г. Иркутск, ул. Мира, 14	219	ГБУЗ ООД	г. Иркутск, ул. Фрунзе, 32	257	МБУДО ГОРОДА ИРКУТСКА ДДТ № 5	г. Иркутск, ул. Воровского, 12
183	ОГКУСО «ЦЕНТР ПОМОЩИ ДЕТЯМ, ОСТАВИВШИМСЯ БЕЗ ПОПЕЧЕНИЯ РОДИТЕЛЕЙ, ЛЕНИНСКОГО РАЙОНА Г. ИРКУТСКА»	г. Иркутск, ул. Мира, 124	220	ГАУЗ «ОЦВК»	г. Иркутск, ул. Фурье, 2	258	МБОУ Г.ИРКУТСКА ЛИЦЕЙ № 1	г. Иркутск, ул. Воронежская, 2
184	ОГБУЗ «ИГП № 4»	г. Иркутск, мкр. Первомайский, 23-а	221	ГБУЗ «ОКВД»	г. Иркутск, ул. Фурье, 2	259	МБДОУ Г. ИРКУТСКА ДЕТСКИЙ САД № 115	г. Иркутск, ул. Геологов, 30-а
185	ОГКУЗ «ИРКУТСКИЙ ОБЛАСТНОЙ СПЕЦИАЛИЗИРОВАННЫЙ ДОМ РЕБЕНКА № 1»	г. Иркутск, мкр. Первомайский, 40	222	ГАПОУ ИО «ИТК»	г. Иркутск, ул. Фурье, 16	260	МБДОУ Г. ИРКУТСКА ДЕТСКИЙ САД № 37	г. Иркутск, ул. Гоголя, 69
186	ГУЗ ИОКПБ №1	г. Иркутск, мкр. Юбилейный, 11-а	223	ГБПОУ ИОХК	г. Иркутск, ул. Халтурина, 1	261	МБДОУ Г. ИРКУТСКА ДЕТСКИЙ САД № 136	г. Иркутск, ул. Депутатская, 71
187	ОГБУЗ «ИГП № 6»	г. Иркутск, мкр. Юбилейный, 35	224	ОГБУЗ «ИГБ № 5»	г. Иркутск, ул. Челнокова, 8	262	МБДОУ Г. ИРКУТСКА ДЕТСКИЙ САД № 61	г. Иркутск, ул. Днепровская, 7
188	ГБПОУ ИОКК	г. Иркутск, ул. Некрасова, 2	225	ОГБУЗ «ИГБ № 5»	г. Иркутск, ул. Челнокова, 14	263	МБДОУ ГОРОДА ИРКУТСКА ДЕТСКИЙ САД № 172 «РАДУГА»	г. Иркутск, мкр. Зеленый, 44
189	ГБУЗ «ИОКБ»	г. Иркутск, мкр. Юбилейный, 100	226	ОГБУЗ «ИГБ № 5»	г. Иркутск, ул. Челнокова, 20	264	МБОУ Г. ИРКУТСКА СОШ № 31	г. Иркутск, мкр. Зеленый, 46
190	ГБУЗ ИОПАБ	г. Иркутск, мкр. Юбилейный, 100	227	ОГБУЗ «ИГДП № 5»	г. Иркутск, ул. Шмидта, 20	265	МБДОУ Г. ИРКУТСКА ДЕТСКИЙ САД № 89	г. Иркутск, ул. Игошина, 20
191	ГБУЗ «ИО ЦМК»	г. Иркутск, мкр. Юбилейный, 100	228	ГБПОУ ИО ИРТРИАТ	г. Иркутск, ул. Ярославского, 221	266	МБДОУ ГОРОДА ИРКУТСКА ДЕТСКИЙ САД № 147	г. Иркутск, ул. Карла Либкнехта, 87
192	ОГБУЗ «ИССМП»	г. Иркутск, ул. Омурского, 44	229	ГБПОУ «ИРКУТСКИЙ АГРАРНЫЙ ТЕХНИКУМ»	г. Иркутск, ул. Ярославского, 211	267	МБОУ ДО Г. ИРКУТСКА «ДЮСШ № 3»	г. Иркутск, ул. Каштаковская, 56
193	ГБПОУ ИО ИТТРИС	г. Иркутск, ул. Павла Красильникова, 54-а	230	МБДОУ Г. ИРКУТСКА ДЕТСКИЙ САД № 71	г. Иркутск, ул. 4-я Железнодорожная, 79	268	МБДОУ Г.ИРКУТСКА ДЕТСКИЙ САД № 81	г. Иркутск, ул. Колхозная, 20
194	ГБУ «ЦЕНТР ПРОФИЛАКТИКИ, РЕАБИЛИТАЦИИ И КОРРЕКЦИИ»	г. Иркутск, ул. Павла Красильникова, 54-а	231	МБДОУ Г. ИРКУТСКА ДЕТСКИЙ САД № 103	г. Иркутск, ул. 4-я Советская, 23-а	269	МБДОУ Г. ИРКУТСКА ДЕТСКИЙ САД № 143	г. Иркутск, ул. Куликовская, 1-б
195	ГБУЗ «ОКВД»	г. Иркутск, пер. Гусарова, 2	232	МБДОУ Г. ИРКУТСКА ДЕТСКИЙ САД № 82	г. Иркутск, пер. 8 Марта, 10	270	МБДОУ Г. ИРКУТСКА ДЕТСКИЙ САД № 131	г. Иркутск, ул. Лермонтова, 261-г
196	ОГБУЗ «ИОПНД»	г. Иркутск, пер. Сударева, 6	233	МБДОУ Г. ИРКУТСКА ДЕТСКИЙ САД № 113	г. Иркутск, ул. Авиастроителей, 49	271	МБДОУ Г. ИРКУТСКА ДЕТСКИЙ САД № 146	г. Иркутск, ул. Лермонтова, 265-а
197	ИРКУТСКИЙ БАЗОВЫЙ МЕДИЦИНСКИЙ КОЛЛЕДЖ	г. Иркутск, пер. Сударева, 15	234	МБОУ Г. ИРКУТСКА СОШ № 67	г. Иркутск, ул. Академика Образцова, 23	272	МБДОУ Г. ИРКУТСКА ДЕТСКИЙ САД № 124	г. Иркутск, ул. Лермонтова, 297
			235	МБДОУ Г. ИРКУТСКА ДЕТСКИЙ САД № 15	г. Иркутск, ул. Академика Образцова, 41	273	МБОУ Г. ИРКУТСКА СОШ № 24	г. Иркутск, ул. Лермонтова, 299
						274	МБДОУ Г. ИРКУТСКА ДЕТСКИЙ САД № 153	г. Иркутск, ул. Лермонтова, 333-б
						275	МБОУ Г. ИРКУТСКА ЦО № 10	г. Иркутск, ул. Лыткина, 75



276	МБДОУ Г. ИРКУТСКА ДЕТСКИЙ САД № 74	г. Иркутск, ул. Мамина - Сибиряка, 21	315	МБДОУ Г. ИРКУТСКА ДЕТСКИЙ САД № 128	г. Иркутск, бул. Постышева, 25-а	354	МБДОУ Г. ИРКУТСКА ДЕТСКИЙ САД № 31	г. Иркутск, пер. Фучика, 8
277	МБДОУ Г. ИРКУТСКА ДЕТСКИЙ САД № 155	г. Иркутск, ул. Мамина-Сибиряка, 1	316	МБДОУ Г. ИРКУТСКА ДЕТСКИЙ САД № 141	г. Иркутск, бул. Постышева, 31	355	МБДОУ Г. ИРКУТСКА ДЕТСКИЙ САД № 116	г. Иркутск, ул. Цимлянская, 8
278	МБДОУ Г. ИРКУТСКА ДЕТСКИЙ САД № 35	г. Иркутск, ул. Марата, 12	317	МБУДО ГОРОДА ИРКУТСКА ДДТ № 5	г. Иркутск, ул. Пржевальского, 28	356	МБОУ Г. ИРКУТСКА СОШ № 39	г. Иркутск, ул. Цимлянская, 15-а
279	МБДОУ Г. ИРКУТСКА ДЕТСКИЙ САД № 67	г. Иркутск, ул. Марии Ульяновой, 17-а	318	МБУДО ГОРОДА ИРКУТСКА ДДТ № 5	г. Иркутск, ул. Просвещения, 14	357	МБДОУ Г. ИРКУТСКА ДЕТСКИЙ САД № 53	г. Иркутск, ул. Чайковского, 12
280	МБДОУ Г. ИРКУТСКА ДЕТСКИЙ САД № 158	г. Иркутск, просп. Маршала Жукова, 100	319	МБДОУ Г. ИРКУТСКА ДЕТСКИЙ САД № 34	г. Иркутск, ул. Просвещения, 26	358	МБДОУ Г. ИРКУТСКА ДЕТСКИЙ САД № 105	г. Иркутск, ул. Чайковского, 1
281	МБОУ Г. ИРКУТСКА СОШ № 28	г. Иркутск, ул. Маршала Конева, 22	320	МБДОУ Г. ИРКУТСКА ДЕТСКИЙ САД № 110	г. Иркутск, ул. Профсоюзная, 40	359	МБДОУ Г. ИРКУТСКА ДЕТСКИЙ САД № 50	г. Иркутск, ул. Шахтерская, 21-а
282	МБДОУ Г. ИРКУТСКА ДЕТСКИЙ САД № 97	г. Иркутск, ул. Маршала Конева, 88	321	МБДОУ Г. ИРКУТСКА ДЕТСКИЙ САД № 2	г. Иркутск, пер. Пулковский, 20	360	МБДОУ Г. ИРКУТСКА ДЕТСКИЙ САД № 90	г. Иркутск, ул. Шпачека, 16
283	МБДОУ Г. ИРКУТСКА ДЕТСКИЙ САД № 173	г. Иркутск, ул. Медведева, 15	322	МБОУ Г. ИРКУТСКА СОШ № 80	г. Иркутск, ул. Пушкина, 64	361	МБДОУ Г. ИРКУТСКА ДЕТСКИЙ САД № 62	г. Иркутск, мкр. Юбилейный, 73
284	МБДОУ ГОРОДА ИРКУТСКА ДЕТСКИЙ САД № 145	г. Иркутск, ул. Мира, 64	323	МБУДО Г. ИРКУТСКА ДДТ № 1	г. Иркутск, ул. Рабочая, 1	362	МБДОУ Г. ИРКУТСКА ДЕТСКИЙ САД № 179	г. Иркутск, мкр. Юбилейный, 102
285	МБДОУ Г. ИРКУТСКА ДЕТСКИЙ САД № 122	г. Иркутск, ул. Мира, 108	324	МБОУ Г. ИРКУТСКА СОШ № 73	г. Иркутск, ул. Радищева, 132	363	МБДОУ Г. ИРКУТСКА ДЕТСКИЙ САД № 162	г. Иркутск, мкр. Юбилейный, 130
286	МБДОУ Г. ИРКУТСКА ДЕТСКИЙ САД № 95	г. Иркутск, ул. Мичурина, 8	325	МБДОУ Г. ИРКУТСКА ДЕТСКИЙ САД № 8	г. Иркутск, ул. Ржанова, 9	364	МБОУ Г. ИРКУТСКА СОШ № 9	г. Иркутск, ул. Ямская, 32
287	МАДОУ Г. ИРКУТСКА ДЕТСКИЙ САД № 165	г. Иркутск, мкр. Первомайский, 78	326	МБДОУ Г. ИРКУТСКА ДЕТСКИЙ САД № 181	г. Иркутск, ул. Розы Люксембург, 215/1	365	МБДОУ Г. ИРКУТСКА ДЕТСКИЙ САД № 68	г. Иркутск, ул. Ямская, 42
288	МБДОУ Г. ИРКУТСКА ДЕТСКИЙ САД № 76	г. Иркутск, мкр. Приморский, 36	327	МБДОУ Г. ИРКУТСКА ДЕТСКИЙ САД № 125	г. Иркутск, ул. Розы Люксембург, 241	366	МБУДО Г. ИРКУТСКА ЦДТ «ВОСХОД»	г. Иркутск, ул. Ямская, 53
289	МБДОУ Г. ИРКУТСКА ДЕТСКИЙ САД № 156	г. Иркутск, мкр. Топкинский, 32	328	МБДОУ Г. ИРКУТСКА ДЕТСКИЙ САД № 144	г. Иркутск, ул. Розы Люксембург, 277	367	МБДОУ Г. ИРКУТСКА ДЕТСКИЙ САД № 51 «РЯБИНКА»	г. Иркутск, ул. Ярославского, 256
290	МБОУ Г. ИРКУТСК СОШ № 50	г. Иркутск, мкр. Топкинский, 42	329	МБДОУ ГОРОДА ИРКУТСКА ДЕТСКИЙ САД № 180	г. Иркутск, ул. Розы Люксембург, 303	368	МБДОУ Г. ИРКУТСКА ДЕТСКИЙ САД № 168	г. Иркутск, ул. Ярославского, 294
291	МБДОУ Г. ИРКУТСКА ДЕТСКИЙ САД № 100 «БЕРЕГИНЯ»	г. Иркутск, мкр. Топкинский, 62	330	МАДОУ Г. ИРКУТСКА ДЕТСКИЙ САД № 148	г. Иркутск, ул. Розы Люксембург, 333-а	369	МБОУ ГОРОДА ИРКУТСКА СОШ № 12	г. Иркутск, ул. Просвещения, 13
292	МБДОУ Г. ИРКУТСКА ДЕТСКИЙ САД № 166	г. Иркутск, мкр. Университетский, 32	331	МБДОУ Г. ИРКУТСКА ДЕТСКИЙ САД № 79	г. Иркутск, ул. Розы Люксембург, 341-а	370	МБДОУ Г. ИРКУТСКА ДЕТСКИЙ САД № 96	г. Иркутск, бул. Рябикова, 46
293	МБДОУ Г. ИРКУТСКА ДЕТСКИЙ САД № 157	г. Иркутск, мкр. Университетский, 5	332	МБДОУ Г. ИРКУТСКА ДЕТСКИЙ САД № 139	г. Иркутск, бул. Рябикова, 13	371	МБУДО Г. ИРКУТСКА ЦДТТ	г. Иркутск, бул. Рябикова, 15-6
294	МБДОУ Г. ИРКУТСКА ДЕТСКИЙ САД № 164	г. Иркутск, мкр. Университетский, 18	333	МБДОУ Г. ИРКУТСКА ДЕТСКИЙ САД № 142	г. Иркутск, бул. Рябикова, 14	372	МБУДО Г. ИРКУТСКА ДДТ № 1	г. Иркутск, пер. Пионерский, 4-а
295	МБДОУ Г. ИРКУТСКА ДЕТСКИЙ САД № 171	г. Иркутск, мкр. Университетский, 47	334	МБУДО Г. ИРКУТСКА ЦДТТ	г. Иркутск, бул. Рябикова, 20-а	373	МБУДО Г. ИРКУТСКА ДДТ № 3	г. Иркутск, ул. Безбокова, 1
296	МБДОУ Г. ИРКУТСКА ДЕТСКИЙ САД № 167	г. Иркутск, мкр. Университетский, 53	335	МБДОУ Г. ИРКУТСКА ДЕТСКИЙ САД № 126	г. Иркутск, бул. Рябикова, 47	374	МБОУДО Г. ИРКУТСКА ДЮСШ № 7	г. Иркутск, ул. Володарского, 4
297	МБДОУ Г. ИРКУТСКА ДЕТСКИЙ САД № 123	г. Иркутск, мкр. Юбилейный, 26	336	МБДОУ Г. ИРКУТСКА ДЕТСКИЙ САД № 132	г. Иркутск, ул. Салацкого, 6	375	МКУ «ИМЦРО»	г. Иркутск, ул. Тимирязева, 54
298	МБДОУ Г. ИРКУТСКА ДЕТСКИЙ САД № 58	г. Иркутск, мкр. Юбилейный, 59	337	МБДОУ Г. ИРКУТСКА ДЕТСКИЙ САД № 177	г. Иркутск, ул. Севастопольская, 153-а	376	МБУ ДО Г. ИРКУТСКА ДЮЦ «ИЛЬЯ МУРОМЕЦ»	г. Иркутск, мкр. Юбилейный, 14
299	МБОУ Г. ИРКУТСКА СОШ № 4	г. Иркутск, мкр. Юбилейный, 64	338	МБОУ Г. ИРКУТСКА СОШ № 53	г. Иркутск, ул. Севастопольская, 214	377	МБУ ДО Г. ИРКУТСКА ДЮЦ «ИЛЬЯ МУРОМЕЦ»	г. Иркутск, мкр. Юбилейный, 96
300	МБДОУ Г. ИРКУТСКА ДЕТСКИЙ САД № 176	г. Иркутск, ул. Мухиной, 20/1	339	МБОУ Г. ИРКУТСКА СОШ № 38	г. Иркутск, ул. Севастопольская, 218	378	ООО «СЕМЬ ЗВЕЗД»	г. Иркутск, ул. Алмазная, 5
301	МБДОУ Г. ИРКУТСКА ДЕТСКИЙ САД № 36	г. Иркутск, ул. Набережная, 4	340	МБДОУ Г. ИРКУТСКА ДЕТСКИЙ САД № 150	г. Иркутск, ул. Севастопольская, 247-а	379	ООО «ИНВИТРО»	г. Иркутск, ул. Байкальская, 108-д
302	МБДОУ ДЕТСКИЙ САД № 108	г. Иркутск, ул. Напольная, 68-а	341	МБДОУ Г. ИРКУТСКА ДЕТСКИЙ САД № 2	г. Иркутск, ул. Сибирских Партизан, 26	380	ООО СТОМАТОЛОГИЧЕСКИЙ ЦЕНТР «РАДИКС»	г. Иркутск, ул. Байкальская, 108
303	МБДОУ Г. ИРКУТСКА ДЕТСКИЙ САД № 80	г. Иркутск, ул. Николаева, 8-а	342	МАУДО Г. ИРКУТСКА СЮН	г. Иркутск, ул. Сибирских Партизан, 28-а	381	ООО «СЕЛЕДОН»	г. Иркутск, бул. Рябикова, 2
304	МБДОУ Г. ИРКУТСКА ДЕТСКИЙ САД № 33	г. Иркутск, ул. Новаторов, 24-а	343	МБДОУ Г. ИРКУТСКА ДЕТСКИЙ САД № 138	г. Иркутск, ул. Советская, 72-а	382	МАНО «ЦДС»	г. Иркутск, ул. Лермонтова, 341/4
305	МБДОУ Г. ИРКУТСКА ДЕТСКИЙ САД № 10	г. Иркутск, ул. Новаторов, 38	344	МБДОУ Г. ИРКУТСКА ДЕТСКИЙ САД № 159	г. Иркутск, ул. Советская, 96-а	383	НПОУ «ИТЭП»	г. Иркутск, ул. Байкальская, 127
306	МБДОУ Г. ИРКУТСКА ДЕТСКИЙ САД № 152	г. Иркутск, ул. Новокшонова, 61	345	МБДОУ Г. ИРКУТСКА ДЕТСКИЙ САД № 102	г. Иркутск, ул. Советская, 129	384	ООО ИМЦ «ВИКТОРИЯ»	г. Иркутск, пер. Пионерский, 7
307	МАОУ ДО Г. ИРКУТСКА ДВОРЕЦ СПОРТА «ЮНОСТЬ»	г. Иркутск, пер. Кооперативный, 1	346	МБДОУ Г. ИРКУТСКА ДЕТСКИЙ САД № 11	г. Иркутск, ул. 2-й Городок, 11-а	385	ООО ИМЦ «ВИКТОРИЯ»	г. Иркутск, ул. Степана Разина, 42
308	МБДОУ Г. ИРКУТСКА ДЕТСКИЙ САД № 36	г. Иркутск, мкр. Первомайский, 20	347	МБУДО Г. ИРКУТСКА ЦДТТ	г. Иркутск, ул. Театральная, 21	386	АДОНО «ЦЕНТР РАННЕГО РАЗВИТИЯ «АЗБУКА»	г. Иркутск, ул. Советская, 109
309	МБУДО Г. ИРКУТСКА ДДТ № 2	г. Иркутск, мкр. Первомайский, 26	348	МБОУ Г. ИРКУТСКА ЛИЦЕЙ № 3	г. Иркутск, ул. Тимирязева, 14	387	НОУ ЦПО «Миллениум»	г. Иркутск, ул. Ядринцева, 1/4
310	МБУДО Г. ИРКУТСКА ДДТ № 2	г. Иркутск, мкр. Первомайский, 53	349	МБДОУ Г. ИРКУТСКА ДЕТСКИЙ САД «СКАЗКА»	г. Иркутск, мкр. Топкинский, 22	388	ОГБОУ ДПО «УМЦ ГОЧС И ПБ»	г. Иркутск, ул. Ударника, 4
311	МБДОУ Г. ИРКУТСКА ДЕТСКИЙ САД № 83	г. Иркутск, мкр. Первомайский, 68	350	МБОУ ДО Г. ИРКУТСКА ДЮСШ № 5	г. Иркутск, мкр. Университетский, 2	389	МУЗ НИИ КЛИНИЧЕСКОЙ МЕДИЦИНЫ, НИИ КЛИНИЧЕСКОЙ МЕДИЦИНЫ	г. Иркутск, ул. 2-я Железнодорожная, 5
312	МБДОУ Г. ИРКУТСКА ДЕТСКИЙ САД № 3	г. Иркутск, ул. Ползунова, 1	351	МБДОУ Г. ИРКУТСКА ДЕТСКИЙ САД № 169	г. Иркутск, мкр. Университетский, 73	390	ООО «СТОМ»	г. Иркутск, ул. Российская, 13
313	МБДОУ Г. ИРКУТСКА ДЕТСКИЙ САД № 114	г. Иркутск, ул. Помяловского, 1-а	352	МБОУ Г. ИРКУТСКА СОШ № 9	г. Иркутск, ул. Иосифа Уткина, 15	391	АО «СТОМАТОЛОГИЧЕСКИЙ ЦЕНТР»	г. Иркутск, ул. Ленина, 36
314	МБУДО Г. ИРКУТСКА ЦДТ	г. Иркутск, бул. Постышева, 20	353	МБДОУ Г. ИРКУТСКА ДЕТСКИЙ САД № 119	г. Иркутск, ул. Флюкова, 1-а	392	НОУ ЦРД «СЕМЬ ЗВЕЗД»	г. Иркутск, ул. Александра Невского, 60
						393	ДЕТСКИЙ САД «МАРУСЯ»	г. Иркутск, просп. Маршала Жукова, 11/5, офис 1

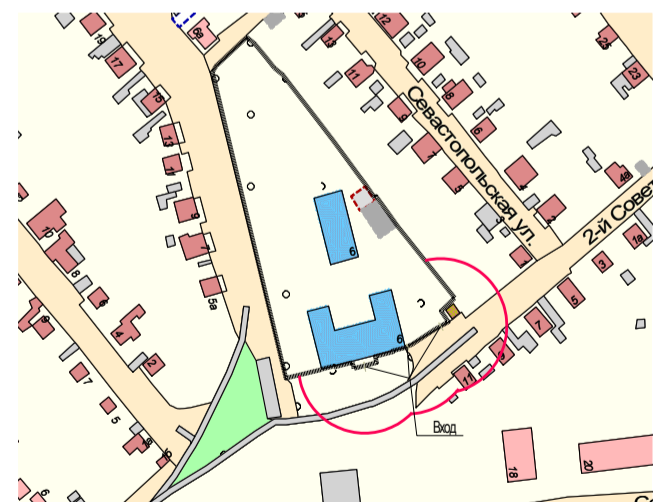


394	НОУ «ЦОИРД»	г. Иркутск, ул. Безбокова, 10, офис 3	430	Хоккейный корт	г. Иркутск, возле дома мкр. Университетский, 95	455	Место массового скопления граждан	г. Иркутск, площадка при пересечении улицы Пролетарская и улицы Карла Маркса
395	НОУ «ЦОИРД»	г. Иркутск, ул. Баумана, 219-а	431	Хоккейный корт	г. Иркутск, возле здания по адресу: мкр. Университетский, 87	456	Место массового скопления граждан	г. Иркутск, ул. Ленина, 1-а, площадка перед зданием, сквер им. Кирова
396	ЧДОУ «ДЕТСКИЙ САД «ПАНДА»	г. Иркутск, ул. Баумана, 214/3	432	Хоккейный корт	г. Иркутск, возле дома ул. Куликовская, 8	457	Место массового скопления граждан	г. Иркутск, ул. Ленина, 48, площадь перед Дворцом спорта «Труд»
397	ДЕТСКИЙ САД № 216 ОАО «РЖД»	г. Иркутск г., ул. Боткина, 6	433	Хоккейный корт	г. Иркутск, возле дома ул. Сибирских Партизан, 9	458	Место массового скопления граждан	г. Иркутск, ул. Байкальской, 108, у здания, площадь 50-летия Октября
398	ДЕТСКИЙ САД № 217 ОАО «РЖД»	г. Иркутск, ул. Воронежская, 11-6	434	Хоккейный корт	г. Иркутск, возле здания по адресу: ул. Украинская, 3	459	ОГАУЗ «ИГКБ № 8»	г. Иркутск, Батарейная, ул. Ангарская, 11
399	ДЕТСКИЙ САД № 221 ОАО «РЖД»	г. Иркутск, ул. Пржевальского, 174	435	Хоккейный корт	г. Иркутск, возле здания по адресу: бул. Постышева, 20	460	МБУДО ГОРОДА ИРКУТСКА ДДТ № 5	г. Иркутск, ул. Шпачека, 19
400	ДЕТСКИЙ САД № 223 ОАО «РЖД»	г. Иркутск, ул. Тельмана, 51	436	Сооружение	г. Иркутск, ул. Лермонтова, возле дома № 327-6	461	МБУДО ГОРОДА ИРКУТСКА ДДТ № 5	г. Иркутск, ул. Сибирских Партизан, 22
401	ДЕТСКИЙ САД № 224 ОАО «РЖД»	г. Иркутск, ул. Розы Люксембург, 32	437	Футбольный корт	г. Иркутск, ул. Канская, возле дома № 22	462	МБУДО ГОРОДА ИРКУТСКА ДДТ № 5	г. Иркутск, ул. Розы Люксембург, 215
402	АНОДО «ВАСИЛЁК»	г. Иркутск, ул. Трилиссера, 8/5	438	Футбольное поле с ограждением и стадион	г. Иркутск, ул. Ширямова, 6	463	МБУДО ГОРОДА ИРКУТСКА ДДТ № 5	г. Иркутск, ул. Севастопольская, 237
403	НОУ СПО «БТПП»	г. Иркутск, ул. Советская, 115-г	439	Розничный рынок «ФилАкс»	г. Иркутск, пер.18-й Советский, 1	464	Дом Спорта «Динамо»	г. Иркутск, ул. Кожова, 12
404	НОУ СПО «БТПП»	г. Иркутск, ул. Карла Маркса, 35	440	Автовокзал	г. Иркутск, ул. Октябрьской Революции, 11	465	Центральный стадион «Труд»	г. Иркутск, ул. Карла Маркса, 12
405	НОУ СПО «БТПП»	г. Иркутск, ул. Карла Маркса, 39	441	Железнодорожный вокзал «Иркутск-Пассажирский»	г. Иркутск, ул. Челнокова, 1	466	Спортивный комплекс «Байкал-Арена»	г. Иркутск, ул. Байкальская, 267-и
406	АНО ДОД «УЧЕНЫЙ ЖИРАФ»	г. Иркутск, ул. Бородина, 11/2	442	Железнодорожный вокзал «Иркутск-Сортировочный»	г. Иркутск, ул. Вокзальная, 9-а	467	Стадион «Динамо»	г. Иркутск, ул. Баррикад, 42
407	Детский сад «СЕМЬ ЗВЕЗД» ИП Щербакова И.И.	г. Иркутск, ул. Каландаришвили, 7	443	Международный Аэропорт «Иркутск» (внутренние воздушные линии)	г. Иркутск, ул. Ширямова, 13	468	Дворец спорта	г. Иркутск, ул. Карла Маркса, 12
408	ООО «АТЛАНТ»	г. Иркутск, ул. Тимирязева, 7	444	Международный Аэропорт «Иркутск» (международные воздушные линии)	г. Иркутск, ул. Ширямова, 13	469	МКУ «ИМЦРО»	г. Иркутск, ул. Ленина, 26
409	ООО «СТОМЦЕНТР ПОКРОВСКИЙ»	г. Иркутск, ул. Челябинская, 25	445	Место массового скопления граждан	г. Иркутск, бул. Гагарина, площадь памятника Александру III	470	ОГАУЗ «ИГКБ № 8»	г. Иркутск, ул. Баумана, 206
410	ООО «ЛДЦ»	г. Иркутск, ул. Байкальская, 291, этаж 1, 2, 3	446	Место массового скопления граждан	г. Иркутск, ул. Пролетарская, 13, площадь Труда перед зданием Иркутского государственного цирка	471	ОГАУЗ «ИГКБ № 8»	г. Иркутск, ул. Академика Образцова, 27
411	ООО «МЕДИЦИНСКИЙ ЦЕНТР АКРОС»	г. Иркутск, ул. Трилиссера, 124	447	Место массового скопления граждан	г. Иркутск, ул. Нижняя Набережная р. Ангара	472	ООО «БЬЮТИ ЛАЙН»	г. Иркутск, мкр. Первомайский, 14-а
412	ФГБОУ СПО ГУОР Г. ИРКУТСКА	г. Иркутск, ул. Байкальская, 267	448	Место массового скопления граждан	г. Иркутск, ул. Севастопольская, 216-а, площадка перед кинотеатром «Россия»			
413	УЧРЕЖДЕНИЕ «ШКОЛА ЛЕОНОВА»	г. Иркутск, ул. Пискунова, 160	449	Место массового скопления граждан	г. Иркутск, ул. Муравьева, 17, площадка перед Домом быта			
414	НОУ СПО «КОЛЛЕДЖ УПРАВЛЕНИЯ И ПРЕДПРИНИМАТЕЛЬСТВА»	г. Иркутск, ул. Сергеева, 3	450	Место массового скопления граждан	г. Иркутск, пер. 18-й Советский, 1, площадка перед рынком «Филатовский»			
415	НПОУ «ИТЭП»	г. Иркутск, ул. Волжская, 14	451	Место массового скопления граждан	г. Иркутск, бул. Гагарина, 44, площадка напротив гостиницы «Интурист»			
416	ИРКУТСКИЙ ЯЗЫКОВОЙ ЦЕНТР БИГ БЕН	г. Иркутск, ул. Лермонтова, 78	452	Место массового скопления граждан	г. Иркутск, ул. Карла Маркса, 14, площадка перед драматическим театром им. Охлопкова			
417	ЛИЦЕЙ № 36 ОАО «РЖД»	г. Иркутск, ул. Профсоюзная, 3	453	Место массового скопления граждан	г. Иркутск, ул. Ленина, площадь мемориала «Вечный огонь славы»			
418	АНО ДОД «УЧЕНЫЙ ЖИРАФ»	г. Иркутск, ул. Подгорная, 66	454	Место массового скопления граждан	г. Иркутск, площадка на о. Юность, перед мостом			
419	АНО ДОД «УЧЕНЫЙ ЖИРАФ»	г. Иркутск, ул. Мира, 15						
420	АНО ДОД «УЧЕНЫЙ ЖИРАФ»	г. Иркутск, ул. Грибоедова, 65						
421	Хоккейный корт	г. Иркутск, ул. Тельмана, возле домов №№ 53 и 54						
422	Хоккейный корт	г. Иркутск, возле дома по адресу: пер. МОПРа, 6						
423	Хоккейный корт	г. Иркутск, возле здания по адресу: мкр.Топкинский,10						
424	Хоккейный корт	г. Иркутск, возле здания по адресу: ул.5Армии, 69						
425	Сооружение	г. Иркутск, бул. Рябикова, между домами 21-а и 22-а						
426	Хоккейный корт	г. Иркутск, возле здания по адресу: ул. Жуковского, 21						
427	Хоккейный корт	г. Иркутск, возле здания по адресу: ул.4-я Железнодорожная, 44						
428	Хоккейный корт	г. Иркутск, возле здания по адресу: мкр. Первомайский, 76						
429	Хоккейный корт	г. Иркутск, возле здания по адресу: ул. Старо-Кузьмихинская, 6						

Приложение № 12
к постановлению администрации
города Иркутска от 27.01.2016 № 031-06-31/6

СХЕМА

границ прилегающей территории к государственному общеобразовательному казенному учреждению Иркутской области «Специальная (коррекционная) школа № 4 г. Иркутска» (ГОКУ СКШ № 4 Г. ИРКУТСКА), расположенному по адресу: г. Иркутск, пер. 2-й Советский, 6, на которой не допускается розничная продажа алкогольной продукции.



Масштаб 1:2000



- обособленная территория ГОКУ СКШ № 4 Г. ИРКУТСКА



- граница прилегающей территории, на которой не допускается розничная продажа алкогольной продукции

Приложение № 13
к постановлению администрации
города Иркутска от 27.01.2016 № 031-06-31/6

СХЕМА

границ прилегающей территории к государственному бюджетному профессиональному образовательному



учреждению Иркутской области «Иркутский региональный колледж педагогического образования» (ГБПОУ ИО ИРКПО), расположенному по адресу: г. Иркутск, ул. 5-я Железнодорожная, 53, на которой не допускается розничная продажа алкогольной продукции.



Масштаб 1:2000



- обособленная территория ГБПОУ ИО ИРКПО

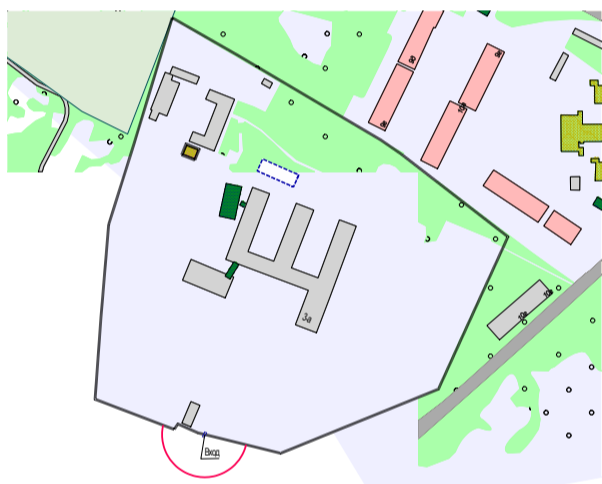


- граница прилегающей территории, на которой не допускается розничная продажа алкогольной продукции

Приложение № 14 к постановлению администрации города Иркутска от 27.01.2016 № 031-06-31/6

СХЕМА

границ прилегающей территории к областному государственному бюджетному учреждению социального обслуживания «Иркутский детский дом-интернат № 1 для умственно отсталых детей» (ОГБУ СО ИДДИ № 1), расположенному по адресу: г. Иркутск, 6 поселок ГЭС, микрорайон, 3-а, на которой не допускается розничная продажа алкогольной продукции.



Масштаб 1:2000



- граница прилегающей территории, на которой не допускается розничная продажа алкогольной продукции

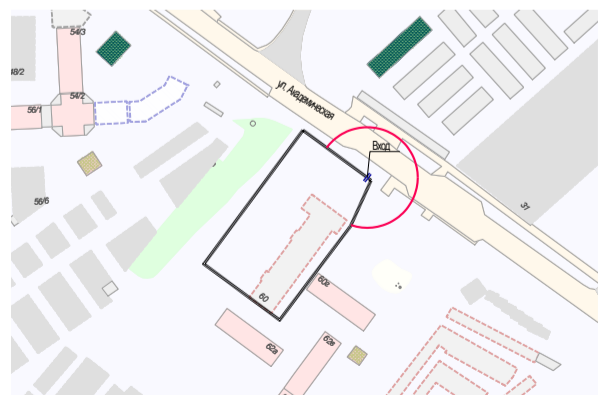


- обособленная территория областного государственного бюджетного учреждения социального обслуживания «Иркутский детский дом-интернат № 1 для умственно отсталых детей» (ОГБУ СО ИДДИ № 1)

Приложение № 15 к постановлению администрации города Иркутска от 27.01.2016 № 031-06-31/6

СХЕМА

границ прилегающей территории к областному государственному бюджетному учреждению здравоохранения «Иркутская городская детская поликлиника № 6» (ОГБУЗ «ИГДП № 6»), расположенному по адресу: г. Иркутск, ул. Академическая, 60, на которой не допускается розничная продажа алкогольной продукции.



Масштаб 1:2000



- обособленная территория ОГБУЗ «ИГДП № 6»

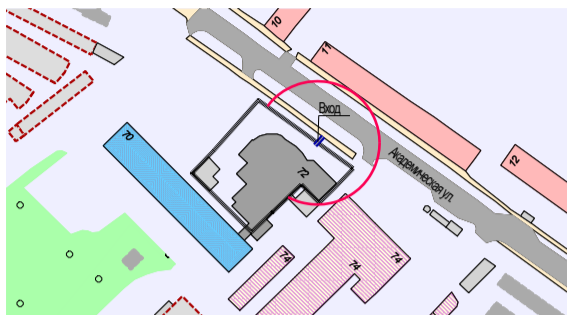


- граница прилегающей территории, на которой не допускается розничная продажа алкогольной продукции

Приложение № 16 к постановлению администрации города Иркутска от 27.01.2016 № 031-06-31/6

СХЕМА

границ прилегающей территории к областному государственному казенному учреждению дополнительного образования Иркутская детско-юношеская спортивная школа «Атланты» (ДЮСШ «АТЛАНТЫ»), расположенному по адресу: г. Иркутск, ул. Академическая, 72, на которой не допускается розничная продажа алкогольной продукции.



Масштаб 1:2000



- обособленная территория ДЮСШ «АТЛАНТЫ»

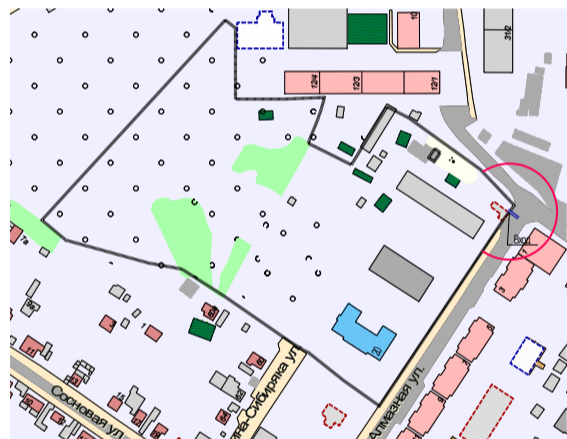


- граница прилегающей территории, на которой не допускается розничная продажа алкогольной продукции

Приложение № 17 к постановлению администрации города Иркутска от 27.01.2016 № 031-06-31/6

СХЕМА

границ прилегающей территории к государственному специальному учебно-воспитательному общеобразовательному учреждению Иркутской области для обучающихся с девиантным (общественно опасным) поведением «Специальная (коррекционная) общеобразовательная школа» (ГСУВОУ «СПЕЦИАЛЬНАЯ (КОРРЕКЦИОННАЯ) ОБЩЕОБРАЗОВАТЕЛЬНАЯ ШКОЛА»), расположенному по адресу: г. Иркутск, ул. Алмазная, 20, на которой не допускается розничная продажа алкогольной продукции.



Масштаб 1:2000



- обособленная территория ГСУВОУ «СПЕЦИАЛЬНАЯ (КОРРЕКЦИОННАЯ) ОБЩЕОБРАЗОВАТЕЛЬНАЯ ШКОЛА»

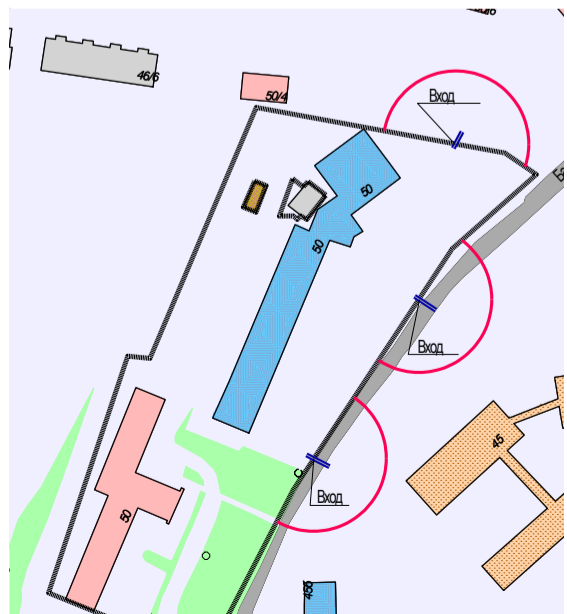


- граница прилегающей территории, на которой не допускается розничная продажа алкогольной продукции

Приложение № 18 к постановлению администрации города Иркутска от 27.01.2016 № 031-06-31/6

СХЕМА

границ прилегающей территории к государственному автономному профессиональному образовательному учреждению Иркутской области «Иркутский колледж экономики, сервиса и туризма» (ГАПОУ ИКЭСТ), расположенному по адресу: г. Иркутск, ул. Багратиона, 50, на которой не допускается розничная продажа алкогольной продукции.



Масштаб 1:2000



- обособленная территория ГАПОУ ИКЭСТ

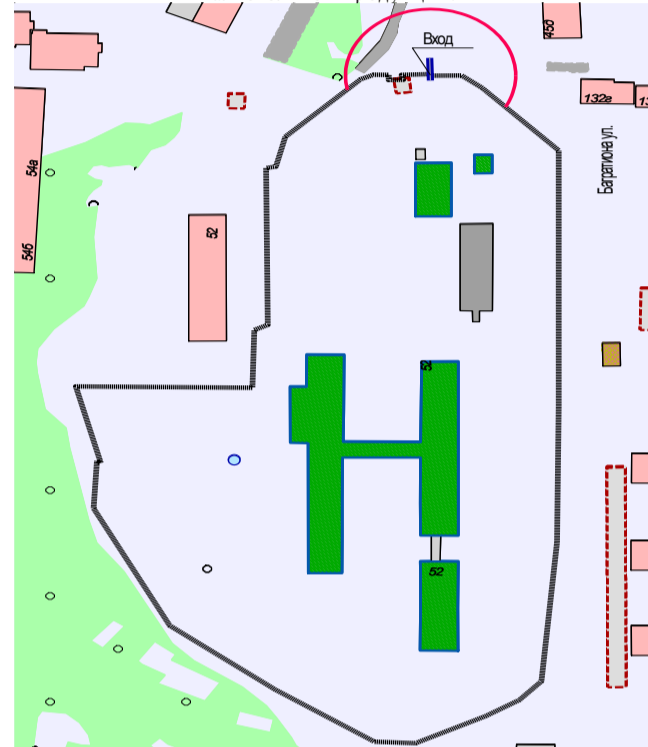


- граница прилегающей территории, на которой не допускается розничная продажа алкогольной продукции

Приложение № 19 к постановлению администрации города Иркутска от 27.01.2016 № 031-06-31/6

СХЕМА

границ прилегающей территории к областному государственному бюджетному учреждению социального обслуживания «Иркутский детский дом-интернат № 2 для умственно-отсталых детей» (ИРКУТСКИЙ ДЕТСКИЙ ДОМ-ИНТЕРНАТ № 2 ДЛЯ УМСТВЕННО ОТСТАЛЫХ ДЕТЕЙ (ИДДИ № 2)), расположенному по адресу: г. Иркутск, ул. Багратиона, 52, на которой не допускается розничная продажа алкогольной продукции.



Масштаб 1:2000



- обособленная территория ИРКУТСКИЙ ДЕТСКИЙ ДОМ-ИНТЕРНАТ № 2 ДЛЯ УМСТВЕННО ОТСТАЛЫХ ДЕТЕЙ (ИДДИ № 2)

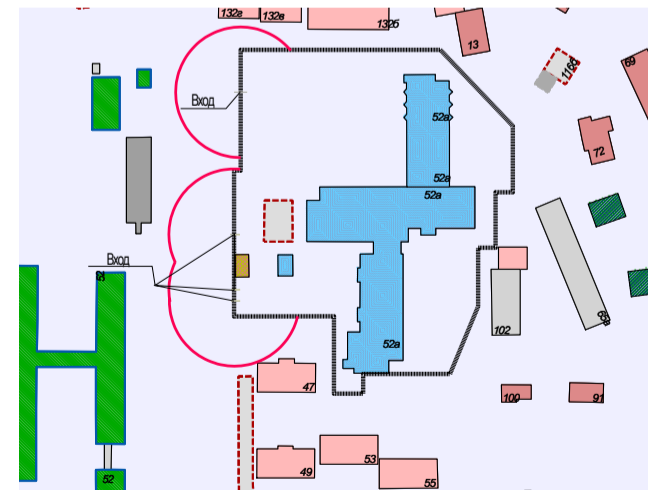


- граница прилегающей территории, на которой не допускается розничная продажа алкогольной продукции


Приложение № 20 к постановлению администрации города Иркутска от 27.01.2016 № 031-06-31/6

СХЕМА

границ прилегающей территории к областному государственному казенному учреждению социального обслуживания «Центр помощи детям, оставшимся без попечения родителей, свердловского района г. Иркутска» (ОГКУСО «ЦЕНТР ПОМОЩИ ДЕТЯМ, ОСТАВИМСЯ БЕЗ ПОПЕЧЕНИЯ РОДИТЕЛЕЙ, СВЕРДЛОВСКОГО РАЙОНА Г. ИРКУТСКА»), расположенному по адресу: г. Иркутск, ул. Багратиона, 52-а, на которой не допускается розничная продажа алкогольной продукции.



Масштаб 1:2000



- обособленная территория ОГКУСО «ЦЕНТР ПОМОЩИ ДЕТЯМ, ОСТАВИМСЯ БЕЗ ПОПЕЧЕНИЯ РОДИТЕЛЕЙ, СВЕРДЛОВСКОГО РАЙОНА Г. ИРКУТСКА»



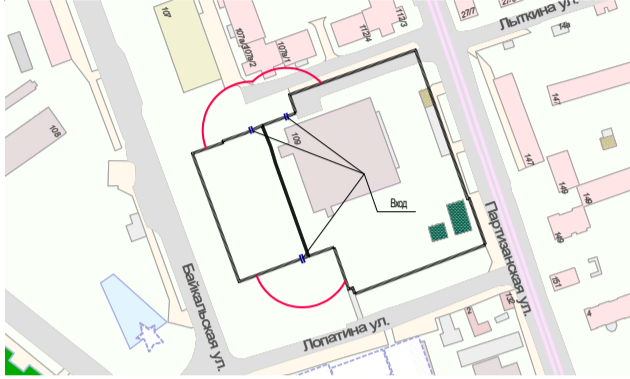
- граница прилегающей территории, на которой не допускается розничная продажа алкогольной продукции



Приложение № 21
к постановлению администрации
города Иркутска от 27.01.2016 № 031-06-31/6

СХЕМА

границ прилегающей территории к областному государственному автономному учреждению здравоохранения «Иркутский областной клинический консультативно-диагностический центр» (ИРКУТСКИЙ ДИАГНОСТИЧЕСКИЙ ЦЕНТР (ИДЦ)), расположенному по адресу: г. Иркутск, ул. Байкальская, 109, на которой не допускается розничная продажа алкогольной продукции.



Масштаб 1:2000

- обособленная территория ИРКУТСКИЙ ДИАГНОСТИЧЕСКИЙ ЦЕНТР (ИДЦ)
- граница прилегающей территории, на которой не допускается розничная продажа алкогольной продукции

Приложение № 22
к постановлению администрации
города Иркутска от 27.01.2016 № 031-06-31/6

СХЕМА

границ прилегающей территории к государственному бюджетному учреждению здравоохранения «Иркутская областная станция переливания крови» (ГБУЗ ИОСПК), расположенному по адресу: г. Иркутск, ул. Байкальская, 122, на которой не допускается розничная продажа алкогольной продукции.



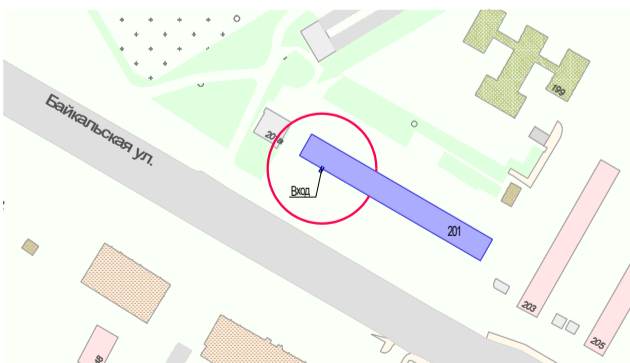
Масштаб 1:2000

- обособленная территория ГБУЗ ИОСПК, г. Иркутск, ул. Байкальская, 122
- граница прилегающей территории, на которой не допускается розничная продажа алкогольной продукции

Приложение № 23
к постановлению администрации
города Иркутска от 27.01.2016 № 031-06-31/6

СХЕМА

границ прилегающей территории к областному государственному автономному учреждению здравоохранения «Иркутская медико-санитарная часть № 2» (ОГАУЗ «ИРКУТСКАЯ МСЧ № 2»), расположенному по адресу: г. Иркутск, ул. Байкальская, 201, на которой не допускается розничная продажа алкогольной продукции.



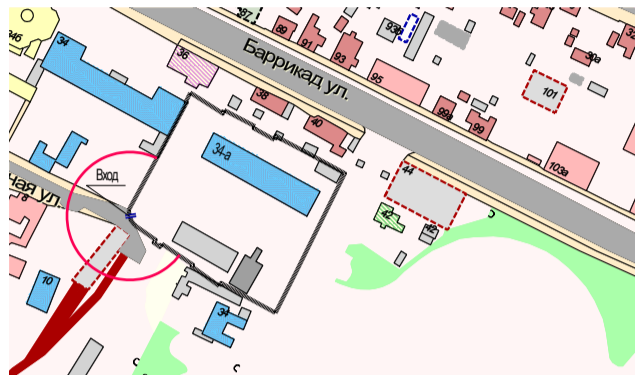
Масштаб 1:2000

- граница прилегающей территории, на которой не допускается розничная продажа алкогольной продукции
- г. Иркутск, ул. Байкальская, 201

Приложение № 24
к постановлению администрации
города Иркутска от 27.01.2016 № 031-06-31/6

СХЕМА

границ прилегающей территории к областному государственному казенному учреждению социального обслуживания «Центр помощи детям, оставшимся без попечения родителей, правобережного округа г. Иркутска» (ОГКУСО «ЦЕНТР ПОМОЩИ ДЕТЯМ, ОСТАВШИМСЯ БЕЗ ПОПЕЧЕНИЯ РОДИТЕЛЕЙ, ПРАВОБЕРЕЖНОГО ОКРУГА Г. ИРКУТСКА»), расположенному по адресу: г. Иркутск, ул. Баррикад, 34-а, на которой не допускается розничная продажа алкогольной продукции.



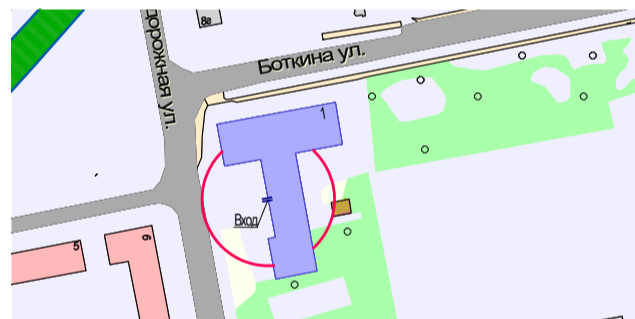
Масштаб 1:2000

- обособленная территория ОГКУСО «ЦЕНТР ПОМОЩИ ДЕТЯМ, ОСТАВШИМСЯ БЕЗ ПОПЕЧЕНИЯ РОДИТЕЛЕЙ, ПРАВОБЕРЕЖНОГО ОКРУГА Г. ИРКУТСКА»
- граница прилегающей территории, на которой не допускается розничная продажа алкогольной продукции

Приложение № 25
к постановлению администрации
города Иркутска от 27.01.2016 № 031-06-31/6

СХЕМА

границ прилегающей территории к областному государственному бюджетному учреждению дополнительного образования «Областная специализированная детско-юношеская спортивная школа по футболу» (ОСДЮСШ ПО ФУТБОЛУ), расположенному по адресу: г. Иркутск, ул. Боткина, 1, на которой не допускается розничная продажа алкогольной продукции.



Масштаб 1:2000

- граница прилегающей территории, на которой не допускается розничная продажа алкогольной продукции
- г. Иркутск, ул. Боткина, 1

Приложение № 26
к постановлению администрации
города Иркутска от 27.01.2016 № 031-06-31/6

СХЕМА

границ прилегающей территории к государственному бюджетному учреждению здравоохранения Иркутская государственная детская клиническая больница (ГБУЗ ИГОДКБ), расположенному по адресу: г. Иркутск, бул. Гагарина, 4, на которой не допускается розничная продажа алкогольной продукции.



Масштаб 1:2000

- обособленная территория ГБУЗ ИГОДКБ
- граница прилегающей территории, на которой не допускается розничная продажа алкогольной продукции

Приложение № 27
к постановлению администрации
города Иркутска от 27.01.2016 № 031-06-31/6

СХЕМА

границ прилегающей территории к государственному бюджетному учреждению здравоохранения Иркутское областное бюро судебно-медицинской экспертизы (ГБУЗ ИОБСМЭ), расположенному по адресу: г. Иркутск, бул. Гагарина, 4, на которой не допускается розничная продажа алкогольной продукции.



Масштаб 1:2000

- граница прилегающей территории, на которой не допускается розничная продажа алкогольной продукции
- г. Иркутск, бул. Гагарина, 4

Приложение № 28
к постановлению администрации
города Иркутска от 27.01.2016 № 031-06-31/6

СХЕМА

границ прилегающей территории к областному государственному казенному учреждению здравоохранения «Областной медицинский центр мобилизационных резервов «Резерв»» (ОГКУЗ МЕДИЦИНСКИЙ ЦЕНТР «РЕЗЕРВ»), расположенному по адресу: г. Иркутск, бул. Гагарина, 6, на которой не допускается розничная продажа алкогольной продукции.



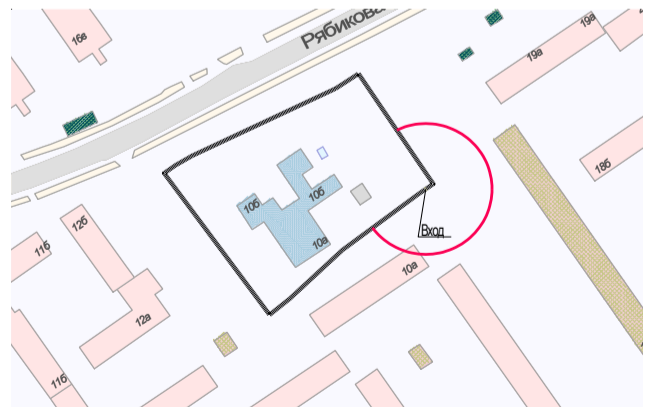
Масштаб 1:2000

- обособленная территория ОГКУЗ МЕДИЦИНСКИЙ ЦЕНТР «РЕЗЕРВ»
- граница прилегающей территории, на которой не допускается розничная продажа алкогольной продукции

Приложение № 29
к постановлению администрации
города Иркутска от 27.01.2016 № 031-06-31/6

СХЕМА

границ прилегающей территории к областному государственному казенному учреждению здравоохранения «Иркутский областной специализированный дом ребенка № 3» (ОГКУЗ «ИРКУТСКИЙ ОБЛАСТНОЙ СПЕЦИАЛИЗИРОВАННЫЙ ДОМ РЕБЕНКА № 3»), расположенному по адресу: г. Иркутск, бул. Рябикова, 10-б, на которой не допускается розничная продажа алкогольной продукции.



Масштаб 1:2000

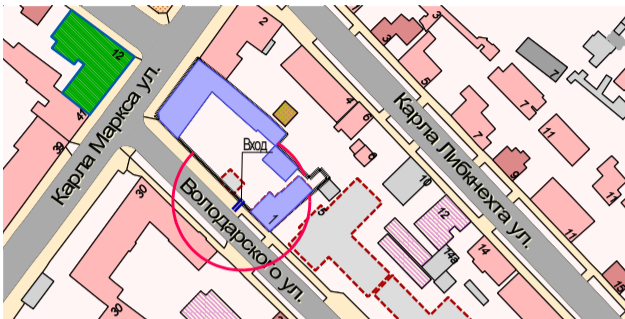
- обособленная территория ОГКУЗ «ИРКУТСКИЙ ОБЛАСТНОЙ СПЕЦИАЛИЗИРОВАННЫЙ ДОМ РЕБЕНКА № 3»
- граница прилегающей территории, на которой не допускается розничная продажа алкогольной продукции



Приложение № 30 к постановлению администрации города Иркутска от 27.01.2016 № 031-06-31/6

СХЕМА

границ прилегающей территории к областному государственному бюджетному профессиональному образовательному учреждению социального обслуживания «Иркутский реабилитационный техникум» (ОГБПОУСО «ИРТ»), расположенному по адресу: г. Иркутск, ул. Володарского, 1, на которой не допускается розничная продажа алкогольной продукции.



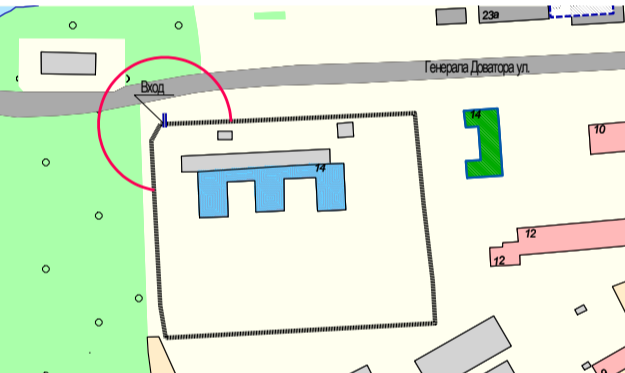
Масштаб 1:2000

- обособленная территория ОГБПОУСО «ИРТ»
- граница прилегающей территории, на которой не допускается розничная продажа алкогольной продукции

Приложение № 31 к постановлению администрации города Иркутска от 27.01.2016 № 031-06-31/6

СХЕМА

границ прилегающей территории к государственному общеобразовательному казенному учреждению Иркутской области «Специальная (коррекционная) школа № 6 г. Иркутска» (ГОКУ СКШ № 6 Г. ИРКУТСКА), расположенному по адресу: г. Иркутск, ул. Генерала Доватора, 14, на которой не допускается розничная продажа алкогольной продукции.



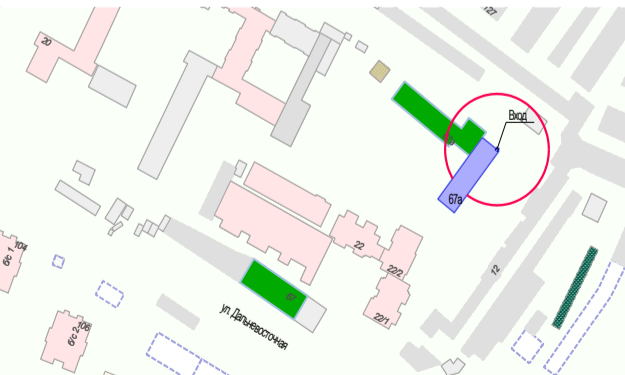
Масштаб 1:2000

- обособленная территория ГОКУ СКШ № 6 Г. ИРКУТСКА
- граница прилегающей территории, на которой не допускается розничная продажа алкогольной продукции

Приложение № 32 к постановлению администрации города Иркутска от 27.01.2016 № 031-06-31/6

СХЕМА

границ прилегающей территории к государственному бюджетному учреждению здравоохранения «Областной кожно-венерологический диспансер» (ГБУЗ «ОКВД»), расположенному по адресу: г. Иркутск, ул. Дальневосточная, 67-а, на которой не допускается розничная продажа алкогольной продукции.



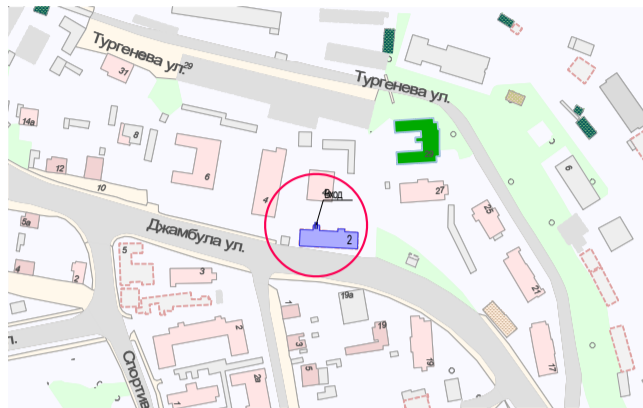
Масштаб 1:2000

- г. Иркутск, ул. Дальневосточная, 67-а
- граница прилегающей территории, на которой не допускается розничная продажа алкогольной продукции

Приложение № 33 к постановлению администрации города Иркутска от 27.01.2016 № 031-06-31/6

СХЕМА

границ прилегающей территории к областному государственному бюджетному учреждению здравоохранения «Иркутская городская клиническая больница № 3» (ОГБУЗ «ИГКБ № 3»), расположенному по адресу: г. Иркутск, ул. Джамбула, 2, на которой не допускается розничная продажа алкогольной продукции.



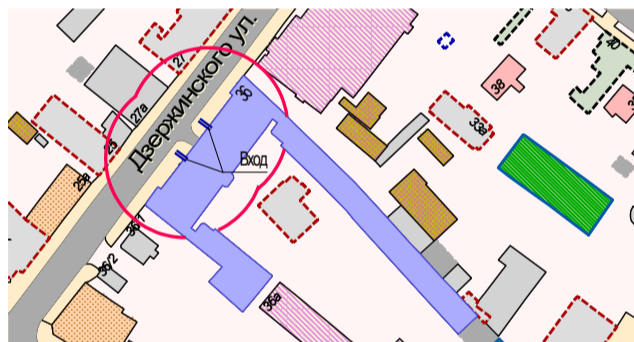
Масштаб 1:2000

- г. Иркутск, ул. Джамбула, 2
- граница прилегающей территории, на которой не допускается розничная продажа алкогольной продукции

Приложение № 34 к постановлению администрации города Иркутска от 27.01.2016 № 031-06-31/6

СХЕМА

границ прилегающей территории к областному государственному бюджетному учреждению дополнительного профессионального образования «Учебно-методический центр развития социального обслуживания» (УЧЕБНО-МЕТОДИЧЕСКИЙ ЦЕНТР), расположенному по адресу: г. Иркутск, ул. Дзержинского, 36, на которой не допускается розничная продажа алкогольной продукции.



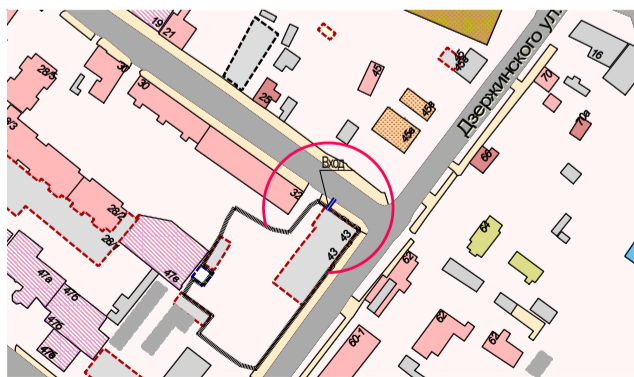
Масштаб 1:2000

- граница прилегающей территории, на которой не допускается розничная продажа алкогольной продукции
- г. Иркутск, ул. Дзержинского, 36

Приложение № 35 к постановлению администрации города Иркутска от 27.01.2016 № 031-06-31/6

СХЕМА

границ прилегающей территории к государственному бюджетному учреждению дополнительного образования Иркутской области «Центр развития творчества детей и юношества «Узорочье» (ГБУ ДО ИО ЦРТДЮ «УЗОРОЧЬЕ»), расположенному по адресу: г. Иркутск, ул. Дзержинского, 43, на которой не допускается розничная продажа алкогольной продукции.



Масштаб 1:2000

- обособленная территория ГБУ ДО ИО ЦРТДЮ «УЗОРОЧЬЕ»
- граница прилегающей территории, на которой не допускается розничная продажа алкогольной продукции

Приложение № 36 к постановлению администрации города Иркутска от 27.01.2016 № 031-06-31/6

СХЕМА

границ прилегающей территории к областному государственному бюджетному учреждению здравоохранения «Иркутская городская больница № 5» (ОГБУЗ «ИГБ № 5»), расположенному по адресу: г. Иркутск, ул. Добролюбова, 1, на которой не допускается розничная продажа алкогольной продукции.



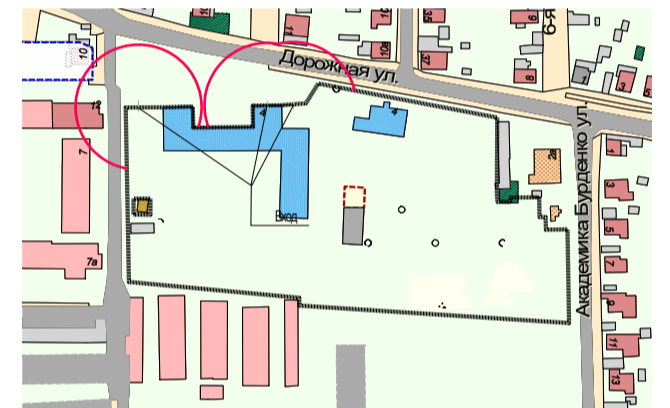
Масштаб 1:2000

- г. Иркутск, ул. Добролюбова, 1
- граница прилегающей территории, на которой не допускается розничная продажа алкогольной продукции

Приложение № 37 к постановлению администрации города Иркутска от 27.01.2016 № 031-06-31/6

СХЕМА

границ прилегающей территории к государственному образовательному казенному учреждению Иркутской области «Специальная (коррекционная) школа № 1 г. Иркутска» (ГОКУ «СКШ № 1 Г. ИРКУТСКА»), расположенному по адресу: г. Иркутск, ул. Дорожная, 4, на которой не допускается розничная продажа алкогольной продукции.



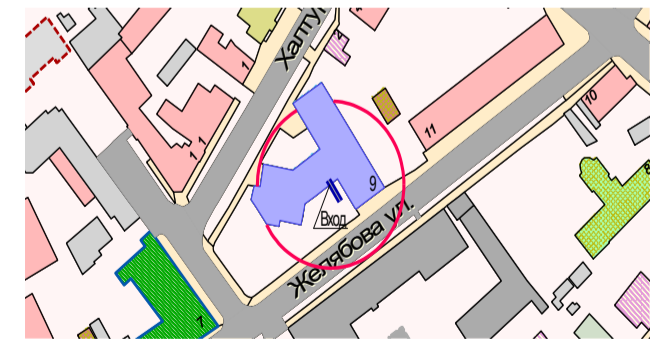
Масштаб 1:2000

- обособленная территория ГОКУ «СКШ № 1 Г. ИРКУТСКА»
- граница прилегающей территории, на которой не допускается розничная продажа алкогольной продукции

Приложение № 38 к постановлению администрации города Иркутска от 27.01.2016 № 031-06-31/6

СХЕМА

границ прилегающей территории к государственному образовательному бюджетному учреждению дополнительного образования Иркутская областная детская школа искусств (ГОБУДО ИРКУТСКАЯ ОБЛАСТНАЯ ДШИ), расположенному по адресу: г. Иркутск, ул. Желябова, 9, на которой не допускается розничная продажа алкогольной продукции.



Масштаб 1:2000

- г. Иркутск, ул. Желябова, 9
- граница прилегающей территории, на которой не допускается розничная продажа алкогольной продукции

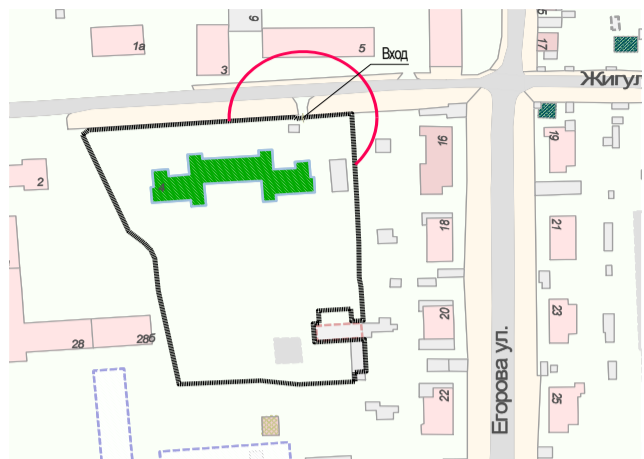
Приложение № 39 к постановлению администрации города Иркутска от 27.01.2016 № 031-06-31/6

СХЕМА

границ прилегающей территории к государственному бюджетному учреждению здравоохранения «Областная детская туберкулезная больница» (ГБУЗ ОДТБ), расположенному



по адресу: г. Иркутск, ул. Жигулевская, 4, на которой не допускается розничная продажа алкогольной продукции.



Масштаб 1:2000



- обособленная территория ГБУЗ ОДТБ



- граница прилегающей территории, на которой не допускается розничная продажа алкогольной продукции

Приложение № 40 к постановлению администрации города Иркутска от 27.01.2016 № 031-06-31/6

СХЕМА

границ прилегающей территории к государственному бюджетному учреждению здравоохранения «Областной онкологический диспансер» (ГБУЗ ООД), расположенному по адресу: г. Иркутск, ул. Каландаришвили, 12, на которой не допускается розничная продажа алкогольной продукции.



Масштаб 1:2000



- г. Иркутск, ул. Каландаришвили, 12

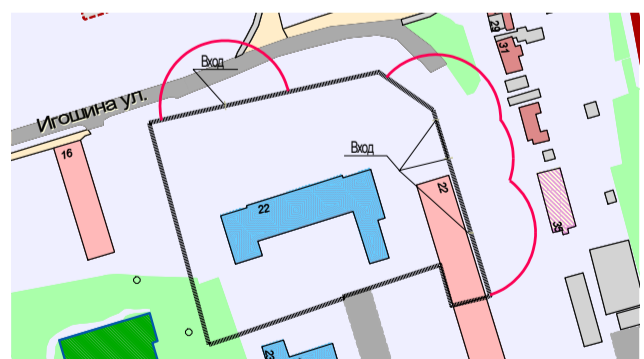


- граница прилегающей территории, на которой не допускается розничная продажа алкогольной продукции

Приложение № 41 к постановлению администрации города Иркутска от 27.01.2016 № 031-06-31/6

СХЕМА

границ прилегающей территории к государственному бюджетному профессиональному образовательному учреждению Иркутской области «Иркутский гидрометеорологический техникум» (ГБПОУ ИО «ИРКУТСКИЙ ГИДРОМЕТЕОРОЛОГИЧЕСКИЙ ТЕХНИКУМ»), расположенному по адресу: г. Иркутск, ул. Игошина, 22, на которой не допускается розничная продажа алкогольной продукции.



Масштаб 1:2000



- обособленная территория ГБПОУ ИО «ИРКУТСКИЙ ГИДРОМЕТЕОРОЛОГИЧЕСКИЙ ТЕХНИКУМ»



- граница прилегающей территории, на которой не допускается розничная продажа алкогольной продукции

Приложение № 42 к постановлению администрации города Иркутска от 27.01.2016 № 031-06-31/6

СХЕМА

границ прилегающей территории к областному государственному бюджетному учреждению здравоохранения «Иркутская детская городская поликлиника № 3» (ОГБУЗ «ИДГП № 3»), расположенному по адресу: г. Иркутск, ул. Карла Маркса, 9, на которой не допускается розничная продажа алкогольной продукции.



Масштаб 1:2000



- граница прилегающей территории, на которой не допускается розничная продажа алкогольной продукции

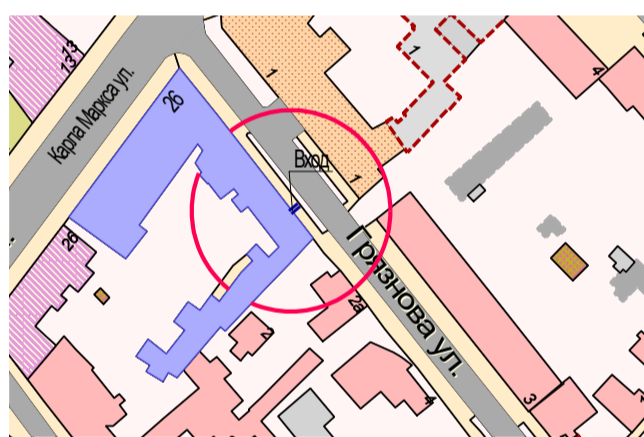


- г. Иркутск, ул. Карла Маркса, 9

Приложение № 43 к постановлению администрации города Иркутска от 27.01.2016 № 031-06-31/6

СХЕМА

границ прилегающей территории к областному государственному казенному учреждению «Региональный спортивно-тренировочный центр «Школа высшего спортивного мастерства» (ОГКУ РСТЦ ШВСМ), расположенному по адресу: г. Иркутск, ул. Карла Маркса, 26, на которой не допускается розничная продажа алкогольной продукции.



Масштаб 1:2000



- граница прилегающей территории, на которой не допускается розничная продажа алкогольной продукции

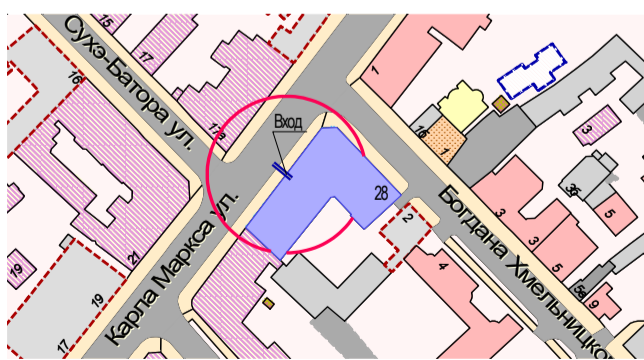


- г. Иркутск, ул. Карла Маркса, 26

Приложение № 44 к постановлению администрации города Иркутска от 27.01.2016 № 031-06-31/6

СХЕМА

границ прилегающей территории к государственному бюджетному профессиональному образовательному учреждению Иркутской области «Иркутский областной музыкальный колледж имени Фридерика Шопена (ИРКУТСКИЙ МУЗЫКАЛЬНЫЙ КОЛЛЕДЖ ИМ. Ф. ШОПЕНА), расположенному по адресу: г. Иркутск, ул. Карла Маркса, 28, на которой не допускается розничная продажа алкогольной продукции.



Масштаб 1:2000



- г. Иркутск, ул. Карла Маркса, 28



- граница прилегающей территории, на которой не допускается розничная продажа алкогольной продукции

Приложение № 45 к постановлению администрации города Иркутска от 27.01.2016 № 031-06-31/6

СХЕМА

границ прилегающей территории к областному государственному бюджетному учреждению здравоохранения «Иркутская областная стоматологическая поликлиника» (ОГБУЗ «ИОСП»), расположенному по адресу: г. Иркутск, ул. Карла Маркса, 49, на которой не допускается розничная продажа алкогольной продукции.



Масштаб 1:2000



- граница прилегающей территории, на которой не допускается розничная продажа алкогольной продукции

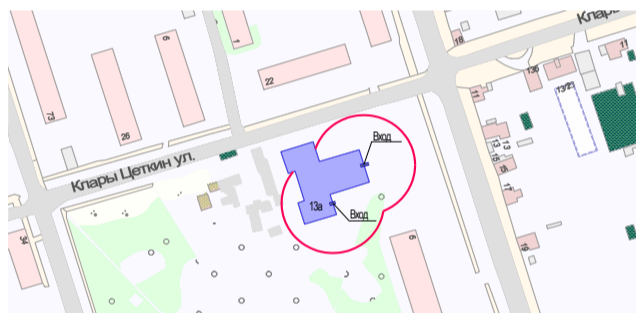


- г. Иркутск, ул. Карла Маркса, 49

Приложение № 46 к постановлению администрации города Иркутска от 27.01.2016 № 031-06-31/6

СХЕМА

границ прилегающей территории к областному государственному казенному учреждению дополнительного образования Иркутской области комплексная детско-юношеская спортивная школа «СПАРТА» (ОГКУ ДО ИОК ДЮСШ «СПАРТА»), расположенному по адресу: г. Иркутск, ул. Клары Цеткин, 13-а, на которой не допускается розничная продажа алкогольной продукции.



Масштаб 1:2000



- г. Иркутск, ул. Клары Цеткин, 13-а

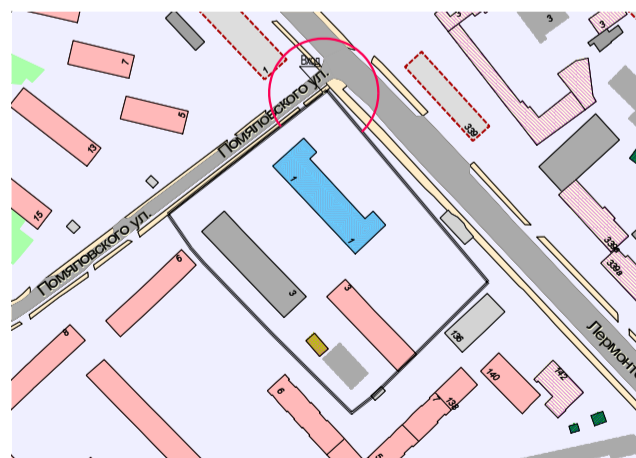


- граница прилегающей территории, на которой не допускается розничная продажа алкогольной продукции


Приложение № 47 к постановлению администрации города Иркутска от 27.01.2016 № 031-06-31/6

СХЕМА

границ прилегающей территории к государственному бюджетному профессиональному образовательному учреждению Иркутской области «Иркутский энергетический колледж» (ГБПОУ «ИЭК»), расположенному по адресу: г. Иркутск, ул. Костычева, 1, на которой не допускается розничная продажа алкогольной продукции.



Масштаб 1:2000



- обособленная территория ГБПОУ «ИЭК»



- граница прилегающей территории, на которой не допускается розничная продажа алкогольной продукции

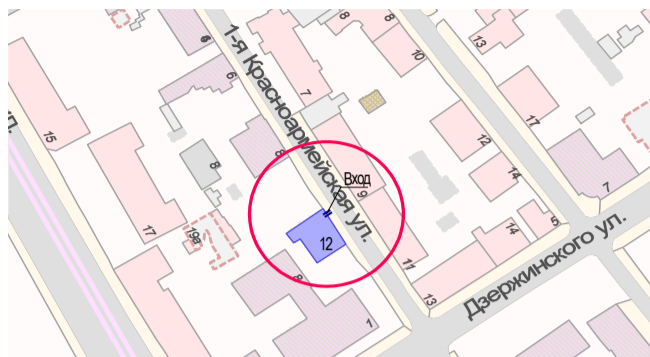
Приложение № 48 к постановлению администрации города Иркутска от 27.01.2016 № 031-06-31/6

СХЕМА

границ прилегающей территории к областному



государственному бюджетному учреждению здравоохранения «Иркутский областной психоневрологический диспансер» (ОГБУЗ «ИОПНД»), расположенному по адресу: г. Иркутск, ул. Красноармейская, 12, на которой не допускается розничная продажа алкогольной продукции.



Масштаб 1:2000

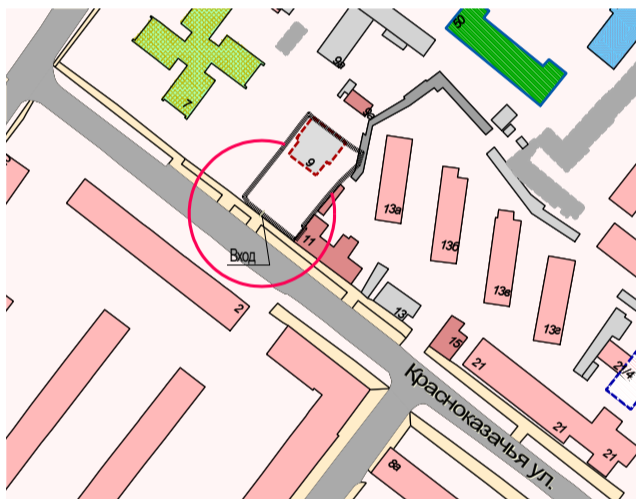
- граница прилегающей территории, на которой не допускается розничная продажа алкогольной продукции

- г. Иркутск, ул. Красноармейская, 12

Приложение № 49 к постановлению администрации города Иркутска от 27.01.2016 № 031-06-31/6

СХЕМА

границ прилегающей территории к государственному бюджетному учреждению дополнительного образования Иркутской области «Центр развития дополнительного образования детей» (ГБУ ДО «ЦЕНТР РАЗВИТИЯ ДОПОЛНИТЕЛЬНОГО ОБРАЗОВАНИЯ ДЕТЕЙ»), расположенному по адресу: г. Иркутск, ул. Красноказахья, 9, на которой не допускается розничная продажа алкогольной продукции.



Масштаб 1:2000

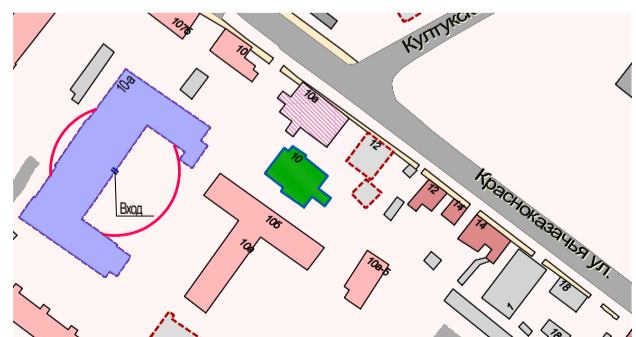
- обособленная территория ГБУ ДО «ЦЕНТР РАЗВИТИЯ ДОПОЛНИТЕЛЬНОГО ОБРАЗОВАНИЯ ДЕТЕЙ»

- граница прилегающей территории, на которой не допускается розничная продажа алкогольной продукции

Приложение № 50 к постановлению администрации города Иркутска от 27.01.2016 № 031-06-31/6

СХЕМА

границ прилегающей территории к государственному автономному учреждению дополнительного профессионального образования Иркутской области «Институт повышения квалификации работников образования» (ГАУ ДПО ИПКРО), расположенному по адресу: г. Иркутск, ул. Красноказахья, 10-а, на которой не допускается розничная продажа алкогольной продукции.



Масштаб 1:2000

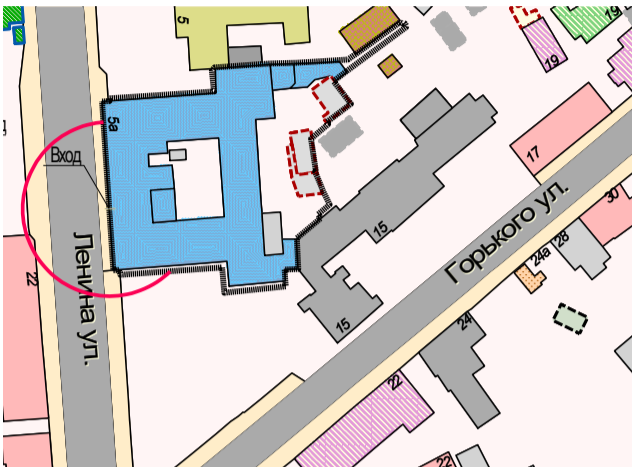
- граница прилегающей территории, на которой не допускается розничная продажа алкогольной продукции

- г. Иркутск, ул. Красноказахья, 10-а

Приложение № 51 к постановлению администрации города Иркутска от 27.01.2016 № 031-06-31/6

СХЕМА

границ прилегающей территории к государственному бюджетному профессиональному образовательному учреждению Иркутской области «Иркутский авиационный техникум» (ГБПОУИО «ИАТ»), расположенному по адресу: г. Иркутск, ул. Ленина, 5-а, на которой не допускается розничная продажа алкогольной продукции.



Масштаб 1:2000

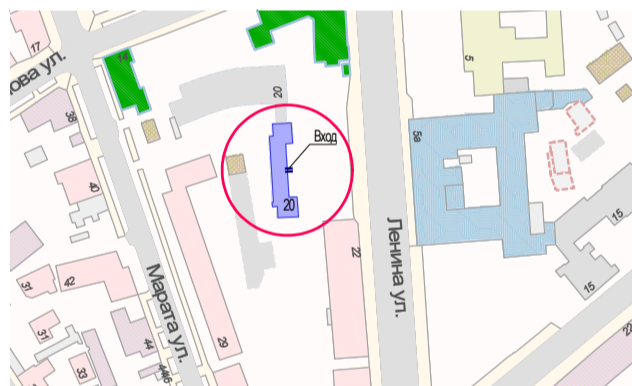
- обособленная территория ГБПОУИО «ИАТ»

- граница прилегающей территории, на которой не допускается розничная продажа алкогольной продукции

Приложение № 52 к постановлению администрации города Иркутска от 27.01.2016 № 031-06-31/6

СХЕМА

границ прилегающей территории к государственному бюджетному учреждению здравоохранения «Областной герiatricкий центр» (ГБУЗ «ОГЦ»), расположенному по адресу: г. Иркутск, ул. Ленина, 20, на которой не допускается розничная продажа алкогольной продукции.



Масштаб 1:2000

- граница прилегающей территории, на которой не допускается розничная продажа алкогольной продукции

- г. Иркутск, ул. Ленина, 20

Приложение № 53 к постановлению администрации города Иркутска от 27.01.2016 № 031-06-31/6

СХЕМА

границ прилегающей территории к областному государственному бюджетному учреждению здравоохранения «Иркутская городская поликлиника № 2» (ОГБУЗ «ИГП № 2»), расположенному по адресу: г. Иркутск, ул. Ленина, 38, на которой не допускается розничная продажа алкогольной продукции.



Масштаб 1:2000

- граница прилегающей территории, на которой не допускается розничная продажа алкогольной продукции

- г. Иркутск, ул. Ленина, 38

Приложение № 54 к постановлению администрации города Иркутска от 27.01.2016 № 031-06-31/6

СХЕМА

границ прилегающей территории к государственному автономному профессиональному образовательному учреждению Иркутской области «Иркутский техникум индустрии питания» (ГАПОУ ИТИП), расположенному по адресу: г. Иркутск, ул. Ленина, 46, на которой не допускается розничная продажа алкогольной продукции.



Масштаб 1:2000

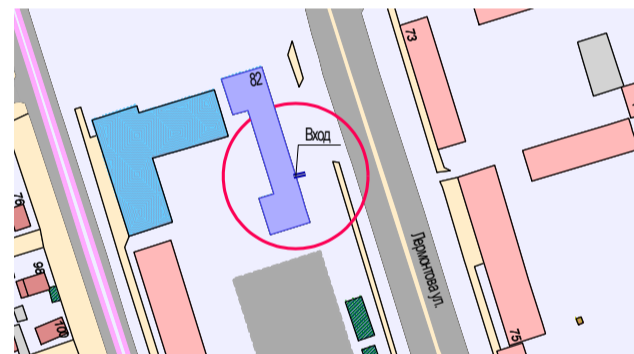
- г. Иркутск, ул. Ленина, 46

- граница прилегающей территории, на которой не допускается розничная продажа алкогольной продукции

Приложение № 55 к постановлению администрации города Иркутска от 27.01.2016 № 031-06-31/6

СХЕМА

границ прилегающей территории к областному государственному бюджетному образовательному учреждению среднего профессионального образования «Сибирский государственный межрегиональный колледж строительства и предпринимательства» (ОГБОУ СПО «СГМКСИП»), расположенному по адресу: г. Иркутск, ул. Лермонтова, 82, на которой не допускается розничная продажа алкогольной продукции.



Масштаб 1:2000

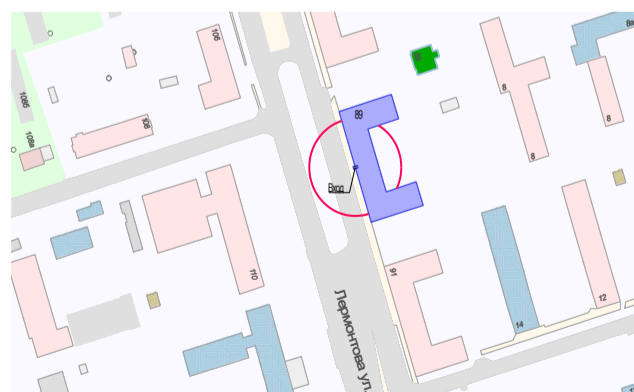
- г. Иркутск, ул. Лермонтова, 82

- граница прилегающей территории, на которой не допускается розничная продажа алкогольной продукции

Приложение № 56 к постановлению администрации города Иркутска от 27.01.2016 № 031-06-31/6

СХЕМА

границ прилегающей территории к областному государственному бюджетному учреждению здравоохранения «Иркутская городская поликлиника №11» (ОГБУЗ «ИГП № 11»), расположенному по адресу: г. Иркутск, ул. Лермонтова, 89, на которой не допускается розничная продажа алкогольной продукции.



Масштаб 1:2000

- граница прилегающей территории, на которой не допускается розничная продажа алкогольной продукции

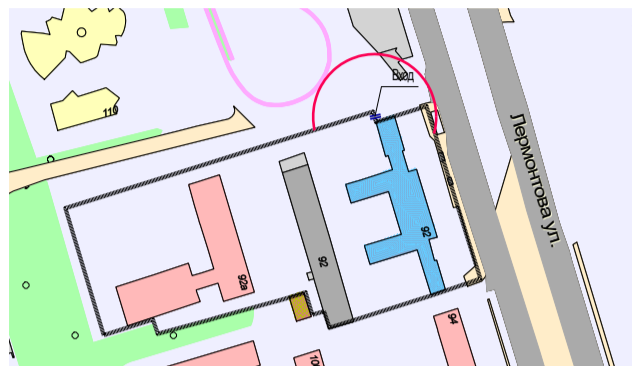
- г. Иркутск, ул. Лермонтова, 89



Приложение № 57
к постановлению администрации
города Иркутска от 27.01.2016 № 031-06-31/6

СХЕМА

границ прилегающей территории к государственному бюджетному профессиональному образовательному учреждению Иркутской области «Иркутский техникум архитектуры и строительства» (ГБПОУ ИО ИТАС), расположенному по адресу: г. Иркутск, Лермонтова, 92, на которой не допускается розничная продажа алкогольной продукции.



Масштаб 1:2000



- обособленная территория ГБПОУ ИО ИТАС

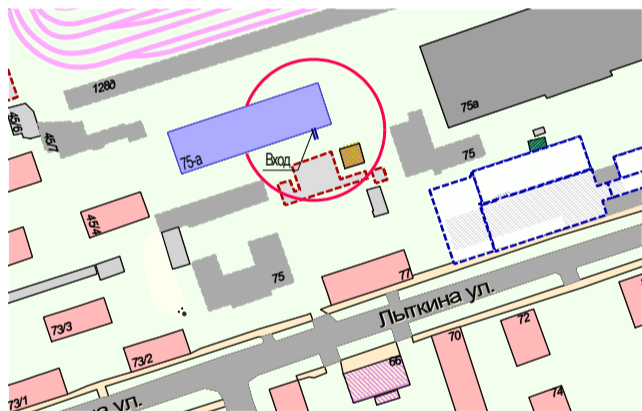


- граница прилегающей территории, на которой не допускается розничная продажа алкогольной продукции

Приложение № 58
к постановлению администрации
города Иркутска от 27.01.2016 № 031-06-31/6

СХЕМА


границ прилегающей территории к областному государственному автономному образовательному учреждению дополнительного профессионального образования (повышения квалификации) специалистов «Институт развития образования Иркутской области» (ОГАУ ДПО ИРО), расположенному по адресу: г. Иркутск, ул. Лыткина, 75-а, на которой не допускается розничная продажа алкогольной продукции.



Масштаб 1:2000



- граница прилегающей территории, на которой не допускается розничная продажа алкогольной продукции



- г. Иркутск, ул. Лыткина, 75-а

Приложение № 59
к постановлению администрации
города Иркутска от 27.01.2016 № 031-06-31/6

СХЕМА

границ прилегающей территории к областному государственному автономному учреждению здравоохранения «Иркутская городская детская поликлиника № 2» (ОГАУЗ «ИГДП № 2»), расположенному по адресу: г. Иркутск, просп. Маршала Жукова, 62, на которой не допускается розничная продажа алкогольной продукции.



Масштаб 1:2000



- граница прилегающей территории, на которой не допускается розничная продажа алкогольной продукции



- г. Иркутск, просп. Маршала Жукова, 62

Приложение № 60
к постановлению администрации
города Иркутска от 27.01.2016 № 031-06-31/6

СХЕМА

границ прилегающей территории к областному государственному автономному учреждению здравоохранения «Иркутская городская детская стоматологическая поликлиника» (ОГАУЗ «ИГДСП»), расположенному по адресу: г. Иркутск, просп. Маршала Жукова, 62, на которой не допускается розничная продажа алкогольной продукции.



Масштаб 1:2000



- граница прилегающей территории, на которой не допускается розничная продажа алкогольной продукции



- г. Иркутск, просп. Маршала Жукова, 62

Приложение № 61
к постановлению администрации
города Иркутска от 27.01.2016 № 031-06-31/6

СХЕМА

границ прилегающей территории к областному государственному бюджетному учреждению здравоохранения «Иркутская областная инфекционная клиническая больница» (ОГБУЗ «ИРКУТСКАЯ ОИКБ»), расположенному по адресу: г. Иркутск, ул. Маршала Конева, 90, на которой не допускается розничная продажа алкогольной продукции.



Масштаб 1:2000



- обособленная территория ОГБУЗ «ИРКУТСКАЯ ОИКБ»

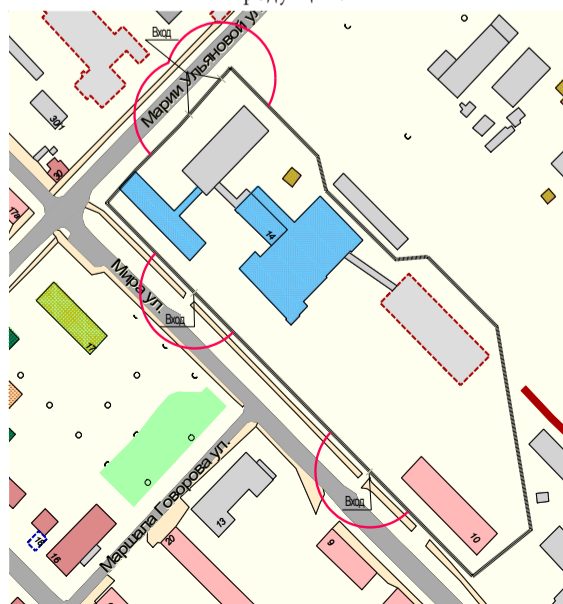


- граница прилегающей территории, на которой не допускается розничная продажа алкогольной продукции

Приложение № 62
к постановлению администрации
города Иркутска от 27.01.2016 № 031-06-31/6

СХЕМА

границ прилегающей территории к государственному автономному профессиональному образовательному учреждению Иркутской области «Иркутский техникум авиационного и материалообработки» (ГАПОУ ИО ИТАМ), расположенному по адресу: г. Иркутск, ул. Мира, 14, на которой не допускается розничная продажа алкогольной продукции.



Масштаб 1:2000



- обособленная территория ГАПОУ ИО ИТАМ

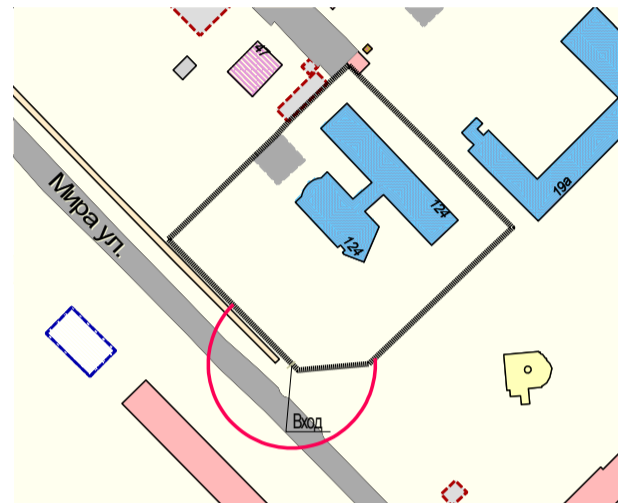


- граница прилегающей территории, на которой не допускается розничная продажа алкогольной продукции

Приложение № 63
к постановлению администрации
города Иркутска от 27.01.2016 № 031-06-31/6

СХЕМА

границ прилегающей территории к областному государственному казенному учреждению социального обслуживания «Центр помощи детям, оставшимся без попечения родителей, Ленинского района г. Иркутска» (ОГКУСО «ЦЕНТР ПОМОЩИ ДЕТЯМ, ОСТАВШИМСЯ БЕЗ ПОПЕЧЕНИЯ РОДИТЕЛЕЙ, ЛЕНИНСКОГО РАЙОНА Г. ИРКУТСКА»), расположенному по адресу: г. Иркутск, ул. Мира, 124, на которой не допускается розничная продажа алкогольной продукции.



Масштаб 1:2000



- обособленная территория ОГКУСО «ЦЕНТР ПОМОЩИ ДЕТЯМ, ОСТАВШИМСЯ БЕЗ ПОПЕЧЕНИЯ РОДИТЕЛЕЙ, ЛЕНИНСКОГО РАЙОНА Г. ИРКУТСКА»

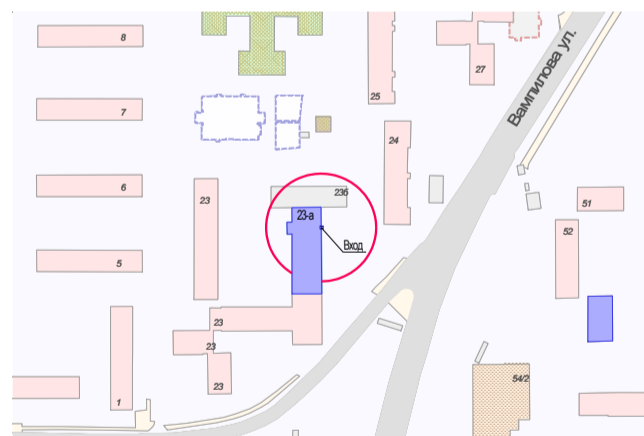


- граница прилегающей территории, на которой не допускается розничная продажа алкогольной продукции

Приложение № 64
к постановлению администрации
города Иркутска от 27.01.2016 № 031-06-31/6

СХЕМА


границ прилегающей территории к областному государственному бюджетному учреждению здравоохранения «Иркутская городская поликлиника № 4» (ОГБУЗ «ИГП № 4»), расположенному по адресу: г. Иркутск, мкр. Первомайский, 23-а, на которой не допускается розничная продажа алкогольной продукции.



Масштаб 1:2000



- граница прилегающей территории, на которой не допускается розничная продажа алкогольной продукции

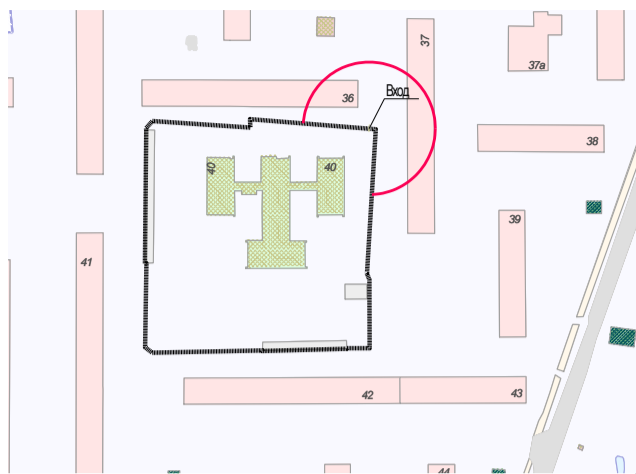


- мкр. Первомайский, 23-а

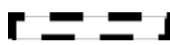
Приложение № 65
к постановлению администрации
города Иркутска от 27.01.2016 № 031-06-31/6

СХЕМА

границ прилегающей территории к областному государственному казенному учреждению здравоохранения «Иркутский областной специализированный дом ребенка № 1» (ОГКУЗ «ИРКУТСКИЙ ОБЛАСТНОЙ СПЕЦИАЛИЗИРОВАННЫЙ ДОМ РЕБЕНКА № 1»), расположенному по адресу: г. Иркутск, мкр. Первомайский, 40, на которой не допускается розничная продажа алкогольной продукции.



Масштаб 1:2000



- обособленная территория ОГКУЗ «ИРКУТСКИЙ ОБЛАСТНОЙ СПЕЦИАЛИЗИРОВАННЫЙ ДОМ РЕБЕНКА № 1»



- граница прилегающей территории, на которой не допускается розничная продажа алкогольной продукции

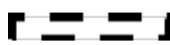
Приложение № 66 к постановлению администрации города Иркутска от 27.01.2016 № 031-06-31/6

СХЕМА

границ прилегающей территории к областному государственному казенному учреждению здравоохранения «Иркутская областная клиническая психиатрическая больница №1» (ГУЗ ИОКПБ №1), расположенному по адресу: г. Иркутск, мкр. Юбилейный, 11-а, на которой не допускается розничная продажа алкогольной продукции.



Масштаб 1:2000



- обособленная территория ГУЗ ИОКПБ №1

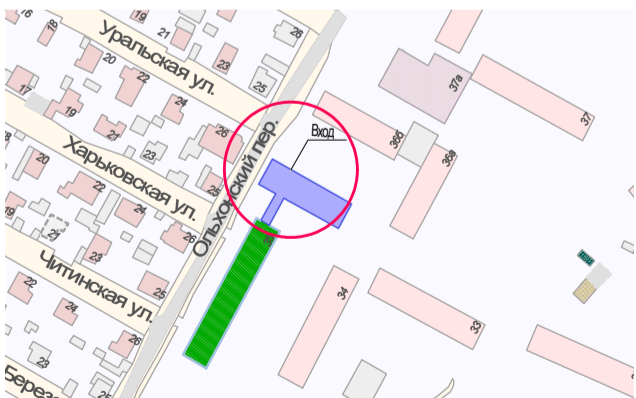


- граница прилегающей территории, на которой не допускается розничная продажа алкогольной продукции

Приложение № 67 к постановлению администрации города Иркутска от 27.01.2016 № 031-06-31/6

СХЕМА


границ прилегающей территории к областному государственному бюджетному учреждению здравоохранения «Иркутская городская поликлиника №6» (ОГБУЗ «ИГП № 6»), расположенному по адресу: г. Иркутск, мкр. Юбилейный, 35, на которой не допускается розничная продажа алкогольной продукции.



Масштаб 1:2000



- граница прилегающей территории, на которой не допускается розничная продажа алкогольной продукции

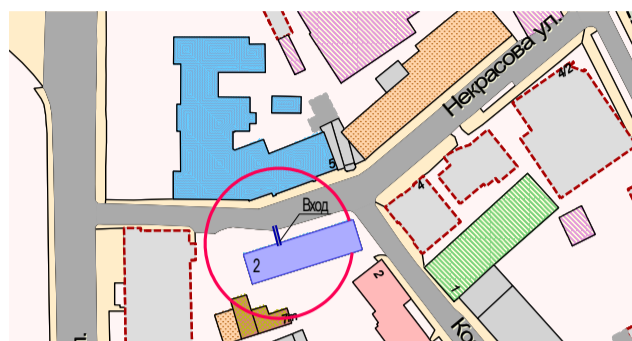


- г. Иркутск, мкр. Юбилейный, 35

Приложение № 68 к постановлению администрации города Иркутска от 27.01.2016 № 031-06-31/6

СХЕМА

границ прилегающей территории к государственному бюджетному профессиональному образовательному учреждению Иркутский областной колледж культуры (ГБПОУ ИОКК), расположенному по адресу: г. Иркутск, ул. Некрасова, 2, на которой не допускается розничная продажа алкогольной продукции.



Масштаб 1:2000



- г. Иркутск, ул. Некрасова, 2



- граница прилегающей территории, на которой не допускается розничная продажа алкогольной продукции

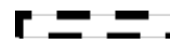
Приложение № 69 к постановлению администрации города Иркутска от 27.01.2016 № 031-06-31/6

СХЕМА

границ прилегающей территории к государственному бюджетному учреждению здравоохранения Иркутская ордена «Знак почёта» областная клиническая больница (ГБУЗ «ИОКБ»), расположенному по адресу: г. Иркутск, мкр. Юбилейный, 100, на которой не допускается розничная продажа алкогольной продукции.



Масштаб 1:2000



- обособленная территория ГБУЗ «ИОКБ»



- граница прилегающей территории, на которой не допускается розничная продажа алкогольной продукции

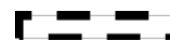
Приложение № 70 к постановлению администрации города Иркутска от 27.01.2016 № 031-06-31/6

СХЕМА

границ прилегающей территории к государственному бюджетному учреждению здравоохранения «Иркутское областное патологоанатомическое бюро» (ГБУЗ ИОПАБ), расположенному по адресу: г. Иркутск, мкр. Юбилейный, 100, на которой не допускается розничная продажа алкогольной продукции.



Масштаб 1:2000



- обособленная территория ГБУЗ ИОПАБ



- граница прилегающей территории, на которой не допускается розничная продажа алкогольной продукции

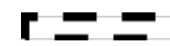
Приложение № 71 к постановлению администрации города Иркутска от 27.01.2016 № 031-06-31/6

СХЕМА

границ прилегающей территории к государственному бюджетному учреждению здравоохранения «Территориальный центр медицины катастроф Иркутской области» (ГБУЗ «ИО ЦМК»), расположенному по адресу: г. Иркутск, мкр. Юбилейный, 100, на которой не допускается розничная продажа алкогольной продукции.



Масштаб 1:2000



- обособленная территория ГБУЗ «ИО ЦМК»

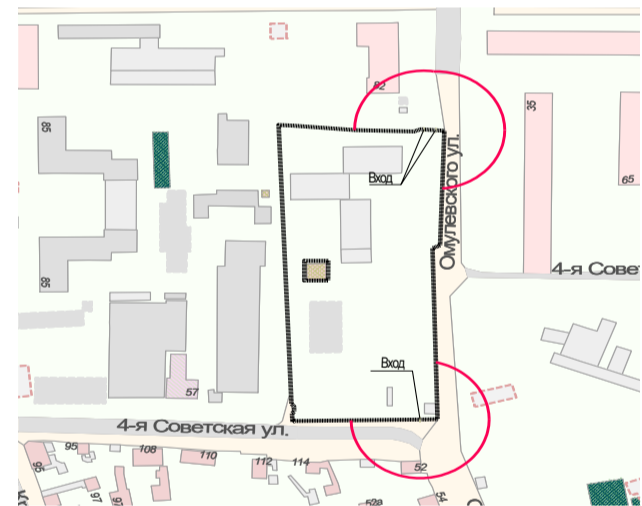


- граница прилегающей территории, на которой не допускается розничная продажа алкогольной продукции

Приложение № 72 к постановлению администрации города Иркутска от 27.01.2016 № 031-06-31/6

СХЕМА

границ прилегающей территории к областному государственному бюджетному учреждению здравоохранения «Иркутская станция скорой медицинской помощи» (ОГБУЗ «ИССМП»), расположенному по адресу: г. Иркутск, ул. Омурского, 44, на которой не допускается розничная продажа алкогольной продукции.



Масштаб 1:2000



- обособленная территория ОГБУЗ «ИССМП»

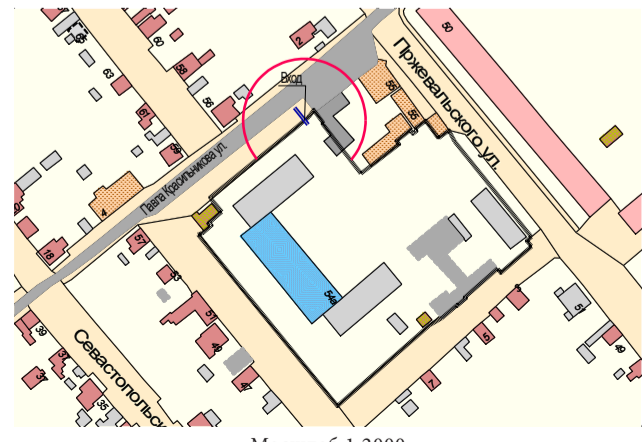


- граница прилегающей территории, на которой не допускается розничная продажа алкогольной продукции

Приложение № 73 к постановлению администрации города Иркутска от 27.01.2016 № 031-06-31/6

СХЕМА

границ прилегающей территории к областному государственному бюджетному образовательному учреждению среднего профессионального образования «Иркутский техникум транспорта и строительства» (ГБПОУ ИО ИТТРИС), расположенному по адресу: г. Иркутск, ул. Павла Красильникова, 54-а, на которой не допускается розничная продажа алкогольной продукции.



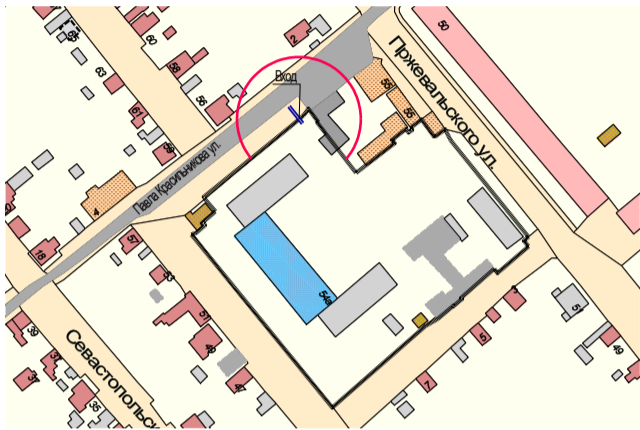
Масштаб 1:2000



- граница прилегающей территории, на которой не допускается розничная продажа алкогольной продукции
- обособленная территория ГБПОУ ИО ИТТРИС

Приложение № 74
к постановлению администрации
города Иркутска от 27.01.2016 № 031-06-31/6

СХЕМА
границ прилегающей территории к государственному бюджетному учреждению Иркутской области «Центр психолого-педагогической, медицинской и социальной помощи, профилактики, реабилитации и коррекции» (ГБУ «ЦЕНТР ПРОФИЛАКТИКИ, РЕАБИЛИТАЦИИ И КОРРЕКЦИИ»), расположенному по адресу: г. Иркутск, ул. Павла Красильникова, 54-а, на которой не допускается розничная продажа алкогольной продукции.



Масштаб 1:2000

- граница прилегающей территории, на которой не допускается розничная продажа алкогольной продукции
- обособленная территория ГБУ «ЦЕНТР ПРОФИЛАКТИКИ, РЕАБИЛИТАЦИИ И КОРРЕКЦИИ»

Приложение № 75
к постановлению администрации
города Иркутска от 27.01.2016 № 031-06-31/6

СХЕМА
границ прилегающей территории к государственному бюджетному учреждению здравоохранения «Областной кожно-венерологический диспансер» (ГБУЗ «ОКВД»), расположенному по адресу: г. Иркутск, пер. Гусарова, 2, на которой не допускается розничная продажа алкогольной продукции.

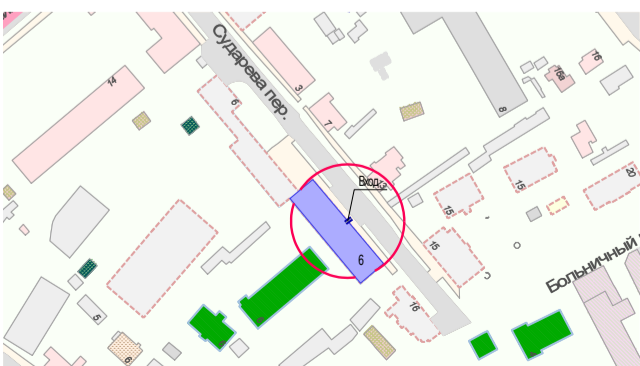


Масштаб 1:2000

- г. Иркутск, пер. Гусарова, 2
- граница прилегающей территории, на которой не допускается розничная продажа алкогольной продукции

Приложение № 76
к постановлению администрации
города Иркутска от 27.01.2016 № 031-06-31/6

СХЕМА
границ прилегающей территории к областному государственному бюджетному учреждению здравоохранения «Иркутский областной психоневрологический диспансер» (ОГБУЗ «ИОПНД»), расположенному по адресу: г. Иркутск, пер. Сударева, 6, на которой не допускается розничная продажа алкогольной продукции.



Масштаб 1:2000

- граница прилегающей территории, на которой не допускается розничная продажа алкогольной продукции
- г. Иркутск, пер. Сударева, 6

Приложение № 77
к постановлению администрации
города Иркутска от 27.01.2016 № 031-06-31/6

СХЕМА
границ прилегающей территории к областному государственному бюджетному образовательному учреждению среднего профессионального образования «Иркутский базовый медицинский колледж» (ИРКУТСКИЙ БАЗОВЫЙ МЕДИЦИНСКИЙ КОЛЛЕДЖ), расположенному по адресу: г. Иркутск, пер. Сударева, 15, на которой не допускается розничная продажа алкогольной продукции.

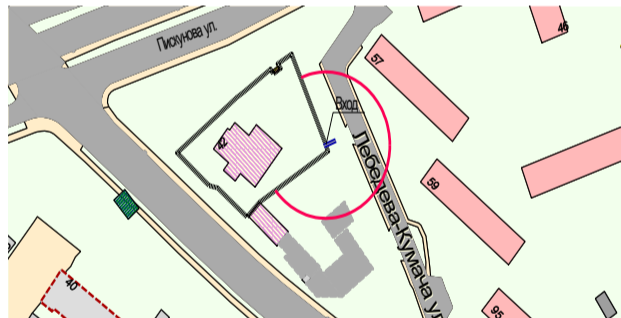


Масштаб 1:2000

- граница прилегающей территории, на которой не допускается розничная продажа алкогольной продукции
- г. Иркутск, пер. Сударева, 15

Приложение № 78
к постановлению администрации
города Иркутска от 27.01.2016 № 031-06-31/6

СХЕМА
границ прилегающей территории к областному государственному автономному образовательному учреждению для детей, нуждающихся в психолого-педагогической и медико-социальной помощи «Центр психолого-медико-социального сопровождения» (ОГАОУ ЦПМСС), расположенному по адресу: г. Иркутск, ул. Пискунова, 42, на которой не допускается розничная продажа алкогольной продукции.

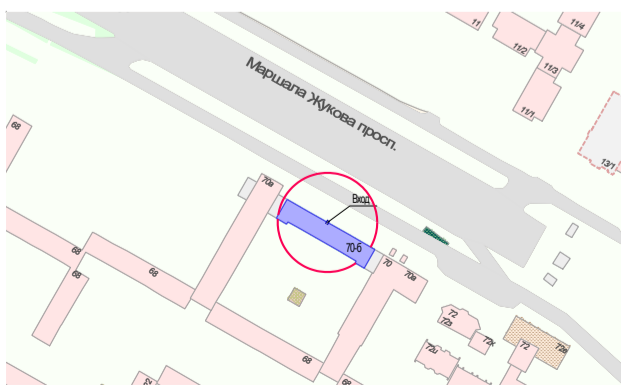


Масштаб 1:2000

- обособленная территория ОГАОУ ЦПМСС
- граница прилегающей территории, на которой не допускается розничная продажа алкогольной продукции

Приложение № 79
к постановлению администрации
города Иркутска от 27.01.2016 № 031-06-31/6

СХЕМА
границ прилегающей территории к областному государственному автономному учреждению здравоохранения «Иркутская стоматологическая поликлиника № 1» (ОГАУЗ «ИСП № 1»), расположенному по адресу: г. Иркутск, просп. Маршала Жукова, 70-б, на которой не допускается розничная продажа алкогольной продукции.

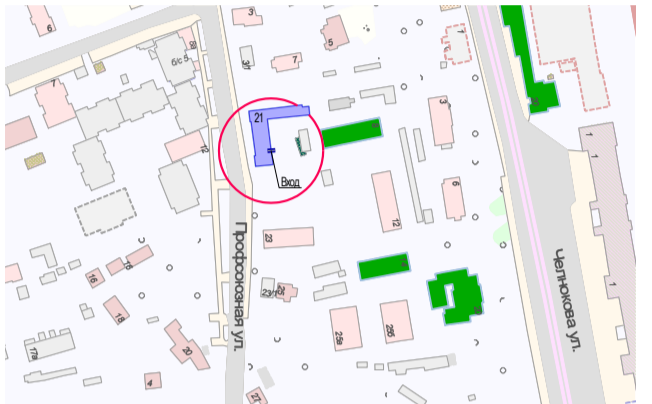


Масштаб 1:2000

- граница прилегающей территории, на которой не допускается розничная продажа алкогольной продукции
- г. Иркутск, просп. Маршала Жукова, 70-б

Приложение № 80
к постановлению администрации
города Иркутска от 27.01.2016 № 031-06-31/6

СХЕМА
границ прилегающей территории к областному государственному бюджетному учреждению здравоохранения «Иркутская городская больница № 5» (ОГБУЗ «ИГБ № 5»), расположенному по адресу: г. Иркутск, ул. Профсоюзная, 21, на которой не допускается розничная продажа алкогольной продукции.

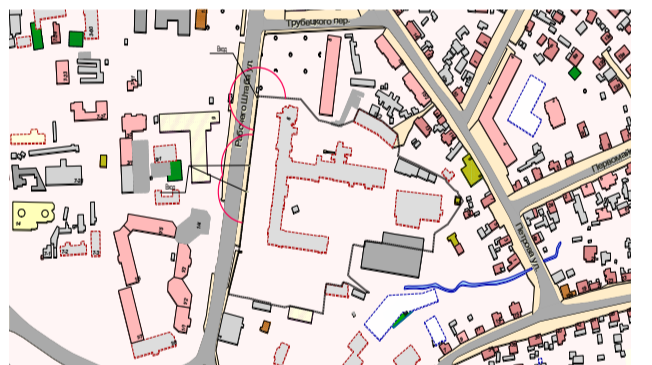


Масштаб 1:2000

- г. Иркутск, ул. Профсоюзная, 21
- граница прилегающей территории, на которой не допускается розничная продажа алкогольной продукции

Приложение № 81
к постановлению администрации
города Иркутска от 27.01.2016 № 031-06-31/6

СХЕМА
границ прилегающей территории к государственному бюджетному профессиональному образовательному учреждению Иркутской области «Иркутский техникум машиностроения им. Н.П. Тразезникова» (ГБПОУ ИТМ), расположенному по адресу: г. Иркутск, ул. Рабочего Штаба, 6, на которой не допускается розничная продажа алкогольной продукции.

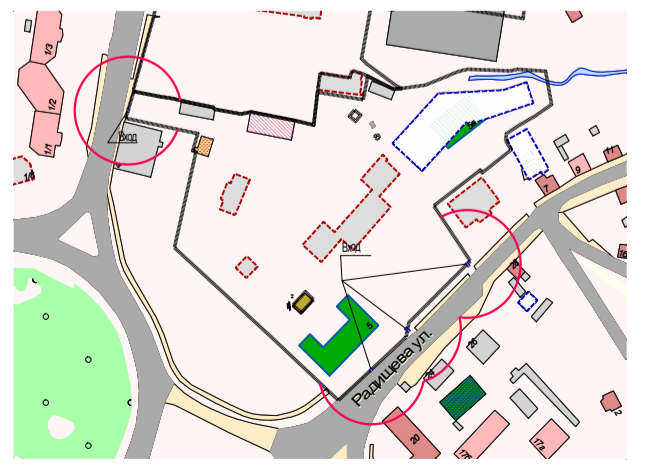


Масштаб 1:2000

- обособленная территория ГБПОУ ИТМ
- граница прилегающей территории, на которой не допускается розничная продажа алкогольной продукции

Приложение № 82
к постановлению администрации
города Иркутска от 27.01.2016 № 031-06-31/6

СХЕМА
границ прилегающей территории к областному государственному бюджетному учреждению здравоохранения «Иркутская станция скорой медицинской помощи» (ОГБУЗ «ИССМП»), расположенному по адресу: г. Иркутск, ул. Радищева, 5, на которой не допускается розничная продажа алкогольной продукции.



Масштаб 1:2000



- обособленная территория ОГБУЗ «ИССМП»

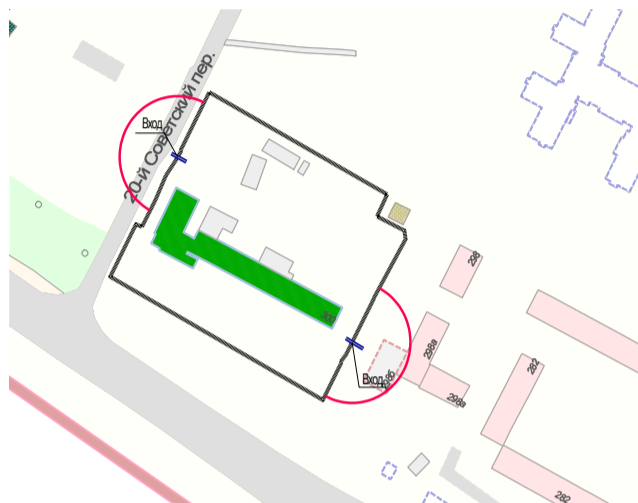


- граница прилегающей территории, на которой не допускается розничная продажа алкогольной продукции

Приложение № 83 к постановлению администрации города Иркутска от 27.01.2016 № 031-06-31/6

СХЕМА

границ прилегающей территории к областному государственному автономному учреждению здравоохранения «Иркутская городская клиническая больница № 8» (ОГАУЗ «ИГКБ № 8»), расположенному по адресу: г. Иркутск, ул. Ярославского, 300, на которой не допускается розничная продажа алкогольной продукции.



Масштаб 1:2000



- обособленная территория ОГАУЗ «ИГКБ № 8»



- граница прилегающей территории, на которой не допускается розничная продажа алкогольной продукции

Приложение № 84 к постановлению администрации города Иркутска от 27.01.2016 № 031-06-31/6

СХЕМА

границ прилегающей территории к государственному образовательному казенному учреждению Иркутской области «Санаторная школа-интернат № 12 г. Иркутска» (ГОКУ «САНАТОРНАЯ ШКОЛА-ИНТЕРНАТ № 12 Г. ИРКУТСКА»), расположенному по адресу: г. Иркутск, бул. Рябикова, 4-в, на которой не допускается розничная продажа алкогольной продукции.



Масштаб 1:2000



- обособленная территория ГОКУ «САНАТОРНАЯ ШКОЛА-ИНТЕРНАТ № 12 Г. ИРКУТСКА»
- граница прилегающей территории, на которой не допускается розничная продажа алкогольной продукции

Приложение № 85 к постановлению администрации города Иркутска от 27.01.2016 № 031-06-31/6

СХЕМА

границ прилегающей территории к областному государственному образовательному казенному учреждению дополнительного образования детей «Иркутская детско-юношеская спортивная школа «Рекорд» (ИРКУТСКАЯ ДЮСШ «РЕКОРД»), расположенному по адресу: г. Иркутск, бул. Рябикова, 13-г, на которой не допускается розничная продажа алкогольной продукции.



Масштаб 1:3000

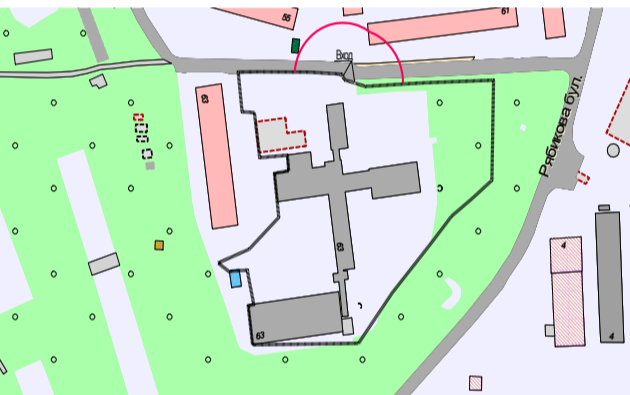


- обособленная территория ИРКУТСКАЯ ДЮСШ «РЕКОРД»
- граница прилегающей территории, на которой не допускается розничная продажа алкогольной продукции

Приложение № 86 к постановлению администрации города Иркутска от 27.01.2016 № 031-06-31/6

СХЕМА

границ прилегающей территории к государственному бюджетному профессиональному образовательному учреждению Иркутской области «Иркутский колледж автомобильного транспорта и дорожного строительства» (ГБПОУ ИО «ИКАТ И ДС»), расположенному по адресу: г. Иркутск, бул. Рябикова, 63, на которой не допускается розничная продажа алкогольной продукции.



Масштаб 1:2000

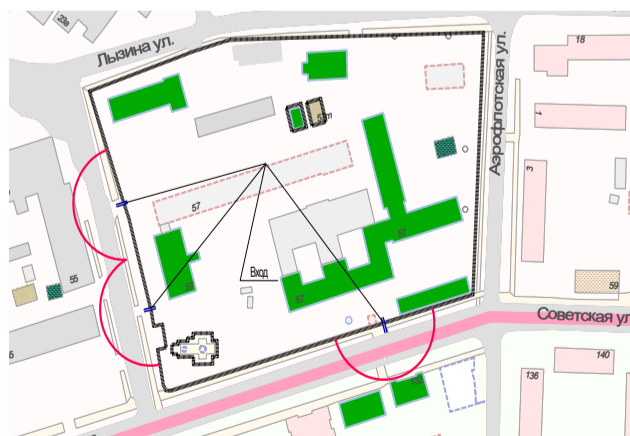


- обособленная территория ГБПОУ ИО «ИКАТ И ДС»
- граница прилегающей территории, на которой не допускается розничная продажа алкогольной продукции

Приложение № 87 к постановлению администрации города Иркутска от 27.01.2016 № 031-06-31/6

СХЕМА

границ прилегающей территории к областному государственному автономному учреждению здравоохранения «Городская Ивано-Матренинская детская клиническая больница» (ОГАУЗ ГИМДКБ), расположенному по адресу: г. Иркутск, ул. Советская, 57, на которой не допускается розничная продажа алкогольной продукции.



Масштаб 1:2000

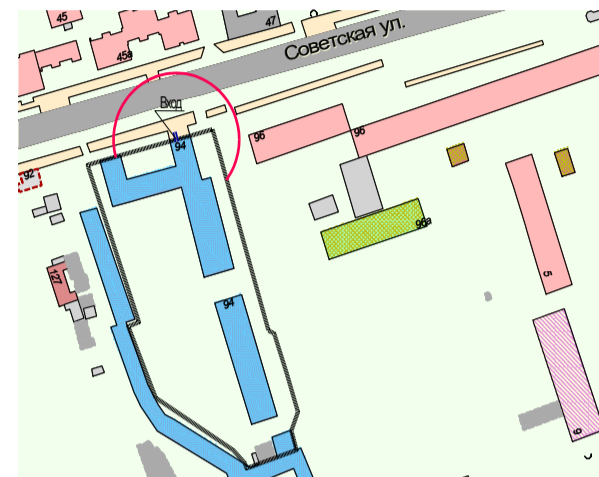


- обособленная территория ОГАУЗ ГИМДКБ
- граница прилегающей территории, на которой не допускается розничная продажа алкогольной продукции

Приложение № 88 к постановлению администрации города Иркутска от 27.01.2016 № 031-06-31/6

СХЕМА

границ прилегающей территории к государственному общеобразовательному бюджетному учреждению Иркутской области для детей-сирот и детей, оставшихся без попечения родителей «Школа-интернат музыкантских воспитанников г. Иркутска» (ГОБУ «ШКОЛА-ИНТЕРНАТ МУЗВОСПИТАННИКОВ Г. ИРКУТСКА»), расположенному по адресу: г. Иркутск, ул. Советская, 94, на которой не допускается розничная продажа алкогольной продукции.



Масштаб 1:2000



- обособленная территория ГОБУ «ШКОЛА-ИНТЕРНАТ МУЗВОСПИТАННИКОВ Г. ИРКУТСКА»



- граница прилегающей территории, на которой не допускается розничная продажа алкогольной продукции

Приложение № 89 к постановлению администрации города Иркутска от 27.01.2016 № 031-06-31/6

СХЕМА

границ прилегающей территории к государственному бюджетному учреждению здравоохранения «Иркутский областной центр профилактики и борьбы со СПИД и инфекционными заболеваниями» (ГБУЗ «ИОЦ СПИД»), расположенному по адресу: г. Иркутск, ул. Спартаковская, 11, на которой не допускается розничная продажа алкогольной продукции.



Масштаб 1:2000

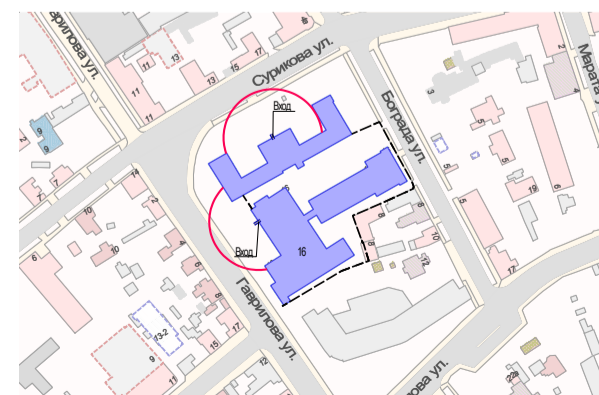


- обособленная территория ГБУЗ «ИОЦ СПИД»
- граница прилегающей территории, на которой не допускается розничная продажа алкогольной продукции

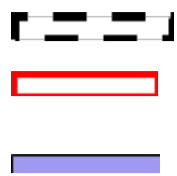
Приложение № 90 к постановлению администрации города Иркутска от 27.01.2016 № 031-06-31/6

СХЕМА

границ прилегающей территории к областному государственному автономному учреждению здравоохранения «Иркутский городской перинатальный центр» (ОГАУЗ «ИГПЦ»), расположенному по адресу: г. Иркутск, ул. Сурикова, 16, на которой не допускается розничная продажа алкогольной продукции.



Масштаб 1:2000



- обособленная территория ОГАУЗ «ИГПЦ»
 - граница прилегающей территории, на которой не допускается розничная продажа алкогольной продукции
 - г. Иркутск, ул. Сурикова, 16

Приложение № 91
 к постановлению администрации города Иркутска от 27.01.2016 № 031-06-31/6

СХЕМА

границ прилегающей территории к государственному бюджетному учреждению здравоохранения «Областной кожно-венерологический диспансер» (ГБУЗ «ОКВД»), расположенному по адресу: г. Иркутск, ул. Сухэ-Батора, 11, на которой не допускается розничная продажа алкогольной продукции.



Масштаб 1:2000

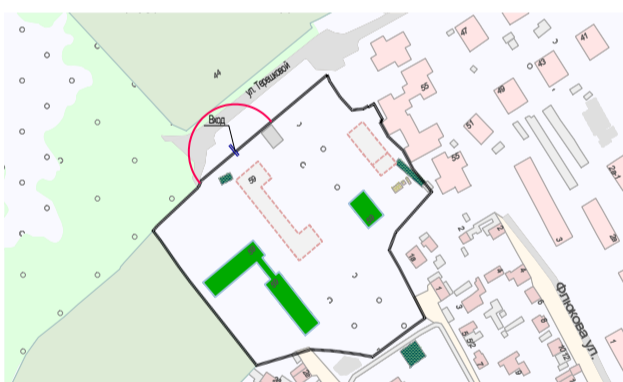


- г. Иркутск, ул. Сухэ-Батора, 11
 - граница прилегающей территории, на которой не допускается розничная продажа алкогольной продукции

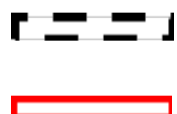
Приложение № 92
 к постановлению администрации города Иркутска от 27.01.2016 № 031-06-31/6

СХЕМА

границ прилегающей территории к областному государственному бюджетному учреждению здравоохранения «Иркутская областная клиническая туберкулезная больница» (ОГБУЗ ИОКТБ), расположенному по адресу: г. Иркутск, ул. Терешковой, 59, на которой не допускается розничная продажа алкогольной продукции.



Масштаб 1:2000

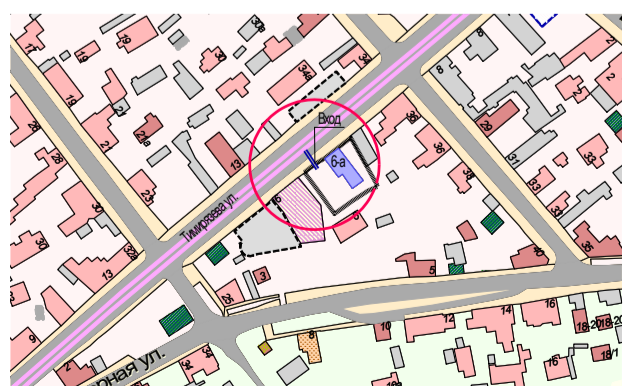


- обособленная территория ОГБУЗ ИОКТБ
 - граница прилегающей территории, на которой не допускается розничная продажа алкогольной продукции

Приложение № 93
 к постановлению администрации города Иркутска от 27.01.2016 № 031-06-31/6

СХЕМА

границ прилегающей территории к государственному бюджетному учреждению дополнительного профессионального образования Иркутский областной учебно-методический центр культуры и искусства (ГБУ ДПО ИОУМЦКИ «БАЙКАЛ»), расположенному по адресу: г. Иркутск, ул. Тимирязева, 6-а, на которой не допускается розничная продажа алкогольной продукции.



Масштаб 1:2000

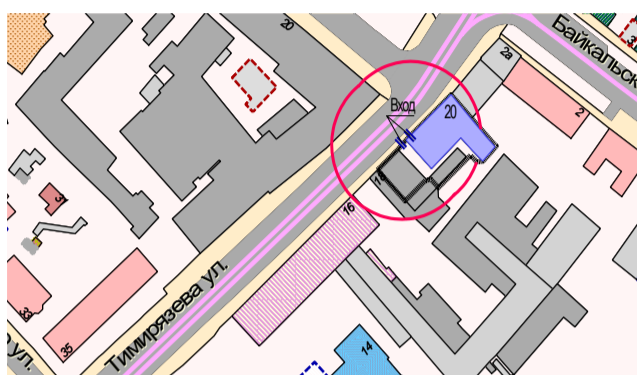


- ГБУ ДПО ИОУМЦКИ «БАЙКАЛ»
 - граница прилегающей территории, на которой не допускается розничная продажа алкогольной продукции

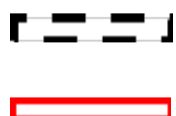
Приложение № 94
 к постановлению администрации города Иркутска от 27.01.2016 № 031-06-31/6

СХЕМА

границ прилегающей территории к областному государственному образовательному бюджетному учреждению среднего профессионального образования «Иркутское театральное училище» (Колледж) (ИРКУТСКОЕ ТЕАТРАЛЬНОЕ УЧИЛИЩЕ), расположенному по адресу: г. Иркутск, ул. Тимирязева, 20, на которой не допускается розничная продажа алкогольной продукции.



Масштаб 1:2000

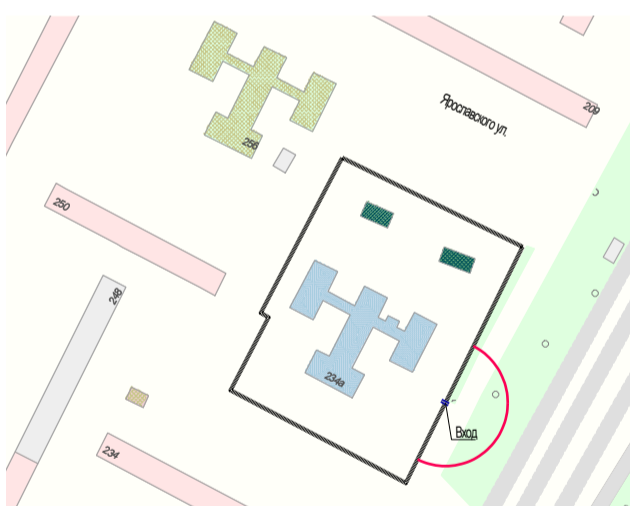


- обособленная территория ИРКУТСКОЕ ТЕАТРАЛЬНОЕ УЧИЛИЩЕ
 - граница прилегающей территории, на которой не допускается розничная продажа алкогольной продукции

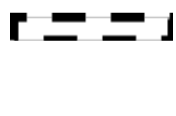
Приложение № 95
 к постановлению администрации города Иркутска от 27.01.2016 № 031-06-31/6

СХЕМА

границ прилегающей территории к областному государственному казенному учреждению здравоохранения «Иркутский областной специализированный дом ребенка № 2» (ОГКУЗ «ИРКУТСКИЙ ОБЛАСТНОЙ СПЕЦИАЛИЗИРОВАННЫЙ ДОМ РЕБЕНКА № 2»), расположенному по адресу: г. Иркутск, ул. Ярославского, 234-а, на которой не допускается розничная продажа алкогольной продукции.



Масштаб 1:2000

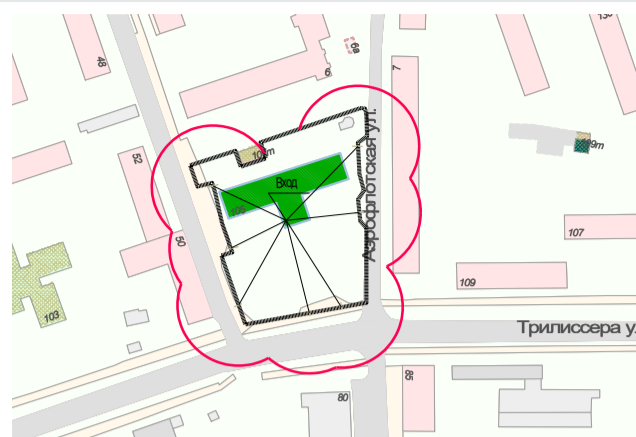


- обособленная территория ОГКУЗ «ИРКУТСКИЙ ОБЛАСТНОЙ СПЕЦИАЛИЗИРОВАННЫЙ ДОМ РЕБЕНКА № 2»
 - граница прилегающей территории, на которой не допускается розничная продажа алкогольной продукции

Приложение № 96
 к постановлению администрации города Иркутска от 27.01.2016 № 031-06-31/6

СХЕМА

границ прилегающей территории к областному государственному автономному учреждению здравоохранения «Иркутская городская детская поликлиника №1» (ОГАУЗ «ИГДП № 1»), расположенному по адресу: г. Иркутск, ул. Трилиссера, 105, на которой не допускается розничная продажа алкогольной продукции.



Масштаб 1:2000

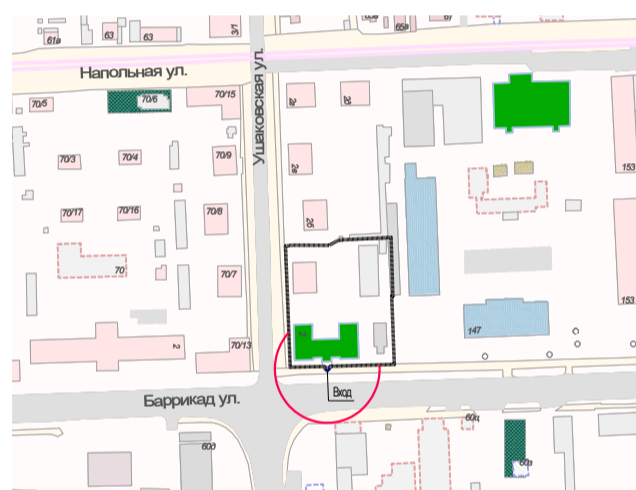


- обособленная территория ОГАУЗ «ИГДП № 1»
 - граница прилегающей территории, на которой не допускается розничная продажа алкогольной продукции

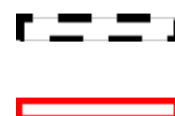
Приложение № 97
 к постановлению администрации города Иркутска от 27.01.2016 № 031-06-31/6

СХЕМА

границ прилегающей территории к областному государственному бюджетному учреждению здравоохранения «Иркутская городская больница № 7» (ОГБУЗ «ИГБ № 7»), расположенному по адресу: г. Иркутск, ул. Ушаковская, 2, на которой не допускается розничная продажа алкогольной продукции.



Масштаб 1:2000

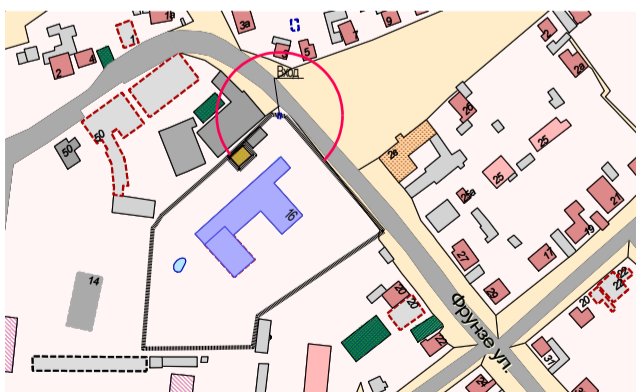


- обособленная территория ОГБУЗ «ИГБ № 7»
 - граница прилегающей территории, на которой не допускается розничная продажа алкогольной продукции

Приложение № 98
 к постановлению администрации города Иркутска от 27.01.2016 № 031-06-31/6

СХЕМА

границ прилегающей территории к государственному общеобразовательному казенному учреждению Иркутской области «Специальная (коррекционная) школа № 14 г. Иркутска» (ГОКУ СКШ № 14 Г. ИРКУТСКА), расположенному по адресу: г. Иркутск, ул. Фрунзе, 16, на которой не допускается розничная продажа алкогольной продукции.



Масштаб 1:2000



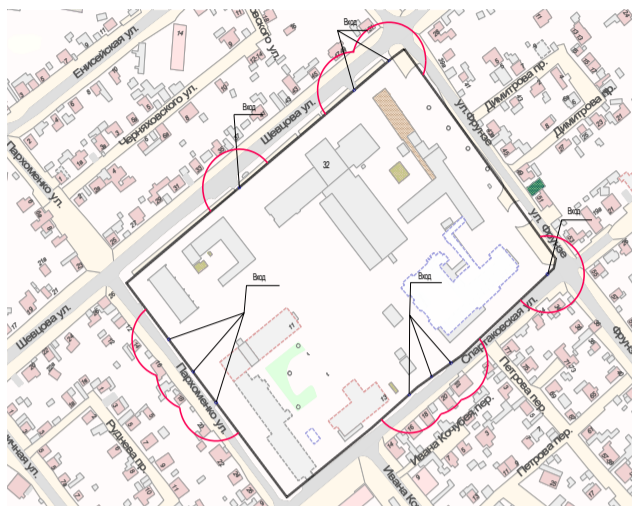
- граница прилегающей территории, на которой не допускается розничная продажа алкогольной продукции
 - г. Иркутск, ул. Фурье, 16



Приложение № 99
к постановлению администрации
города Иркутска от 27.01.2016 № 031-06-31/6

СХЕМА

границ прилегающей территории к государственному бюджетному учреждению здравоохранения «Областной онкологический диспансер» (ГБУЗ ООД), расположенному по адресу: г. Иркутск, ул. Фрунзе, 32, на которой не допускается розничная продажа алкогольной продукции.



Масштаб 1:2000



- обособленная территория ГБУЗ ООД

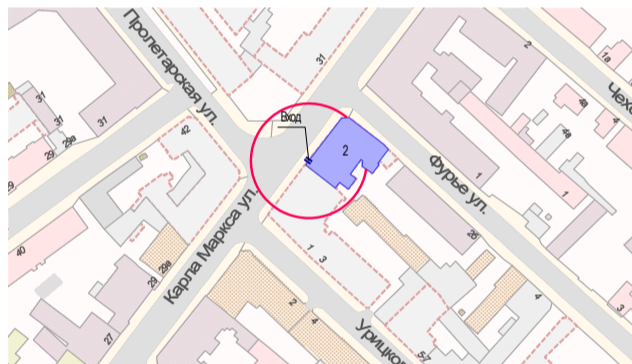


- граница прилегающей территории, на которой не допускается розничная продажа алкогольной продукции

Приложение № 100
к постановлению администрации
города Иркутска от 27.01.2016 № 031-06-31/6

СХЕМА

границ прилегающей территории к государственному автономному учреждению здравоохранения «Областной центр врачебной косметологии» (ГАУЗ «ОЦВК»), расположенному по адресу: г. Иркутск, ул. Фурье, 2, на которой не допускается розничная продажа алкогольной продукции.



Масштаб 1:2000



- граница прилегающей территории, на которой не допускается розничная продажа алкогольной продукции

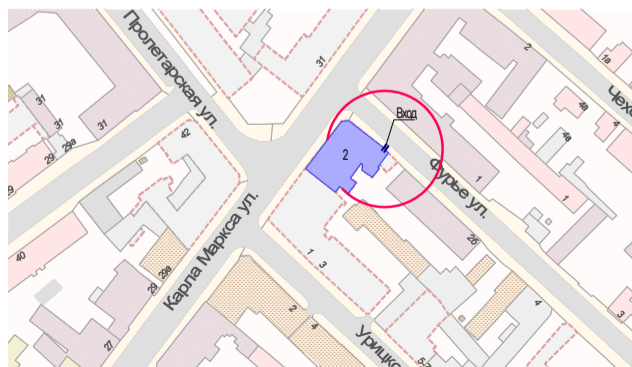


- г. Иркутск, ул. Фурье, 2

Приложение № 101
к постановлению администрации
города Иркутска от 27.01.2016 № 031-06-31/6

СХЕМА

границ прилегающей территории к государственному бюджетному учреждению здравоохранения «Областной кожно-венерологический диспансер» (ГБУЗ «ОКВД»), расположенному по адресу: г. Иркутск, ул. Фурье, 2, на которой не допускается розничная продажа алкогольной продукции.



Масштаб 1:2000



- граница прилегающей территории, на которой не допускается розничная продажа алкогольной продукции

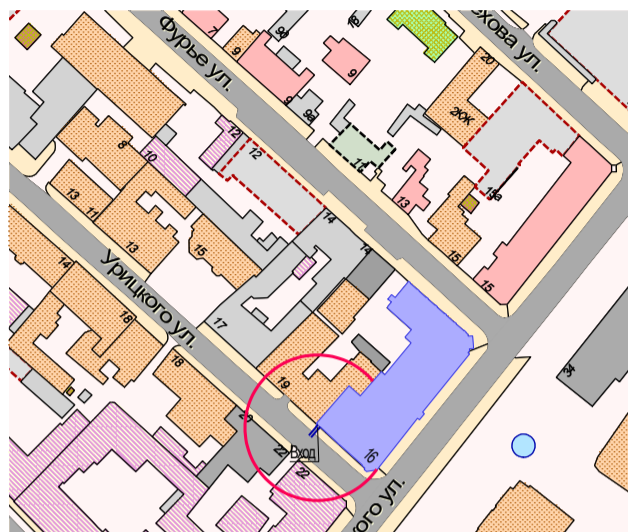


- г. Иркутск, ул. Фурье, 2

Приложение № 102
к постановлению администрации
города Иркутска от 27.01.2016 № 031-06-31/6

СХЕМА

границ прилегающей территории к государственному автономному профессиональному образовательному учреждению Иркутской области «Иркутский технологический колледж» (ГАПОУ ИО «ИТК»), расположенному по адресу: г. Иркутск, ул. Фурье, 16, на которой не допускается розничная продажа алкогольной продукции.



Масштаб 1:2000



- граница прилегающей территории, на которой не допускается розничная продажа алкогольной продукции

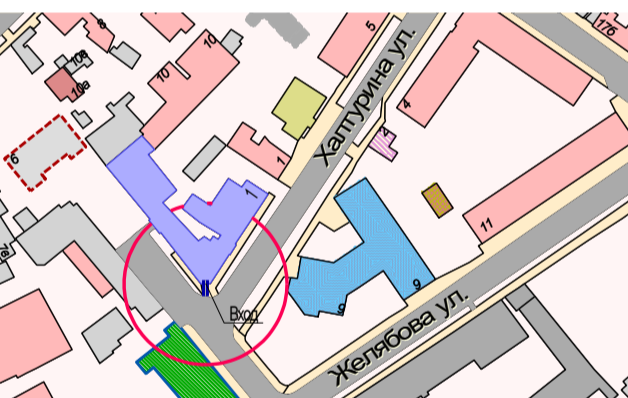


- г. Иркутск, ул. Фурье, 16

Приложение № 103
к постановлению администрации
города Иркутска от 27.01.2016 № 031-06-31/6

СХЕМА

границ прилегающей территории к государственному бюджетному профессиональному образовательному учреждению Иркутский областной художественный колледж им. И.Л. Копылова (ГБПОУ ИОХК), расположенному по адресу: г. Иркутск, ул. Халтурина, 1, на которой не допускается розничная продажа алкогольной продукции.



Масштаб 1:2000



- г. Иркутск, ул. Халтурина, 1

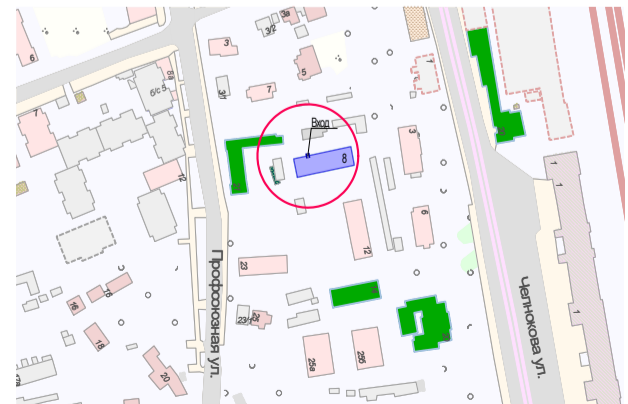


- граница прилегающей территории, на которой не допускается розничная продажа алкогольной продукции

Приложение № 104
к постановлению администрации
города Иркутска от 27.01.2016 № 031-06-31/6

СХЕМА

границ прилегающей территории к областному государственному бюджетному учреждению здравоохранения «Иркутская городская больница № 5» (ОГБУЗ «ИГБ № 5»), расположенному по адресу: г. Иркутск, ул. Челнокова, 8, на которой не допускается розничная продажа алкогольной продукции.



Масштаб 1:2000



- г. Иркутск, ул. Челнокова, 8

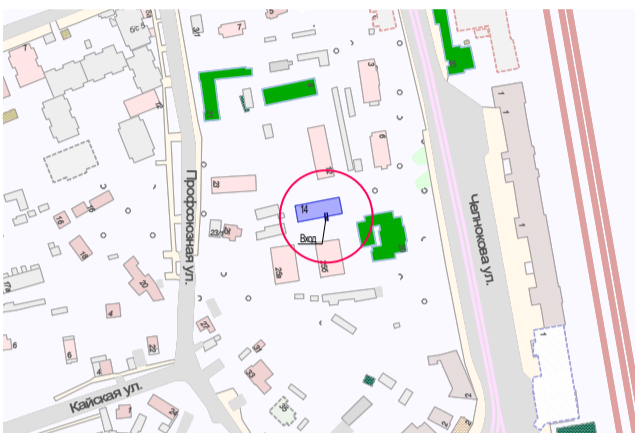


- граница прилегающей территории, на которой не допускается розничная продажа алкогольной продукции

Приложение № 105
к постановлению администрации
города Иркутска от 27.01.2016 № 031-06-31/6

СХЕМА

границ прилегающей территории к областному государственному бюджетному учреждению здравоохранения «Иркутская городская больница № 5» (ОГБУЗ «ИГБ № 5»), расположенному по адресу: г. Иркутск, ул. Челнокова, 14, на которой не допускается розничная продажа алкогольной продукции.



Масштаб 1:2000



- г. Иркутск, ул. Челнокова, 14

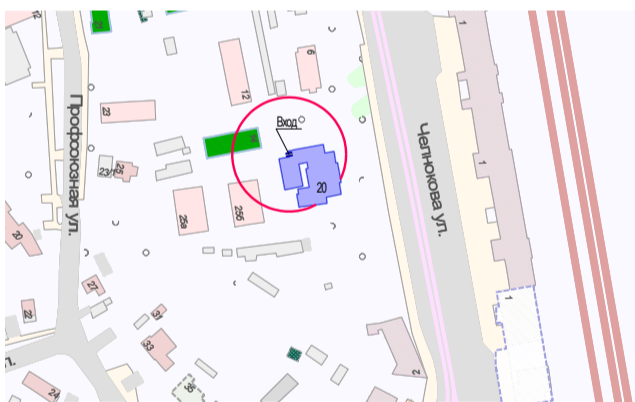


- граница прилегающей территории, на которой не допускается розничная продажа алкогольной продукции

Приложение № 106
к постановлению администрации
города Иркутска от 27.01.2016 № 031-06-31/6

СХЕМА

границ прилегающей территории к областному государственному бюджетному учреждению здравоохранения «Иркутская городская больница № 5» (ОГБУЗ «ИГБ № 5»), расположенному по адресу: г. Иркутск, ул. Челнокова, 20, на которой не допускается розничная продажа алкогольной продукции.



Масштаб 1:2000



- г. Иркутск, ул. Челнокова, 20

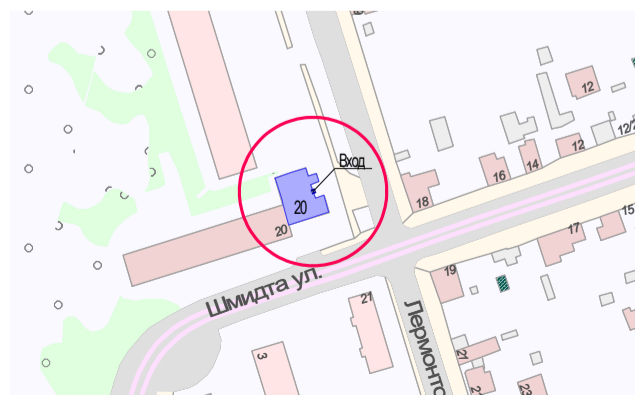


- граница прилегающей территории, на которой не допускается розничная продажа алкогольной продукции

Приложение № 107
к постановлению администрации
города Иркутска от 27.01.2016 № 031-06-31/6

СХЕМА

границ прилегающей территории к областному государственному бюджетному учреждению здравоохранения «Иркутская городская детская поликлиника № 5» (ОГБУЗ «ИГДП № 5»), расположенному по адресу: г. Иркутск, ул. Шмидта, 20, на которой не допускается розничная продажа алкогольной продукции.



Масштаб 1:2000



- граница прилегающей территории, на которой не допускается розничная продажа алкогольной продукции

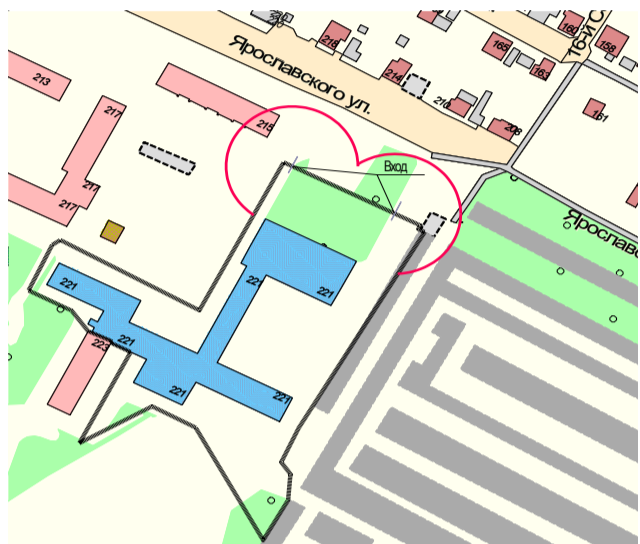


- г. Иркутск, ул. Шмидта, 20

Приложение № 108 к постановлению администрации города Иркутска от 27.01.2016 № 031-06-31/6

СХЕМА

границ прилегающей территории к государственному бюджетному профессиональному образовательному учреждению Иркутской области «Иркутский техникум речного и автомобильного транспорта» (ГБПОУ ИО ИРТРИАТ), расположенному по адресу: г. Иркутск, ул. Ярославского, 221, на которой не допускается розничная продажа алкогольной продукции.



Масштаб 1:2000



- обособленная территория ГБПОУ ИО ИРТРИАТ



- граница прилегающей территории, на которой не допускается розничная продажа алкогольной продукции

Приложение № 109 к постановлению администрации города Иркутска от 27.01.2016 № 031-06-31/6

СХЕМА

границ прилегающей территории к государственному бюджетному профессиональному образовательному учреждению Иркутской области «Иркутский аграрный техникум» (ГБПОУ «ИРКУТСКИЙ АГРАРНЫЙ ТЕХНИКУМ»), расположенному по адресу: г. Иркутск, ул. Ярославского, 211, на которой не допускается розничная продажа алкогольной продукции.



Масштаб 1:2000



- граница прилегающей территории, на которой не допускается розничная продажа алкогольной продукции

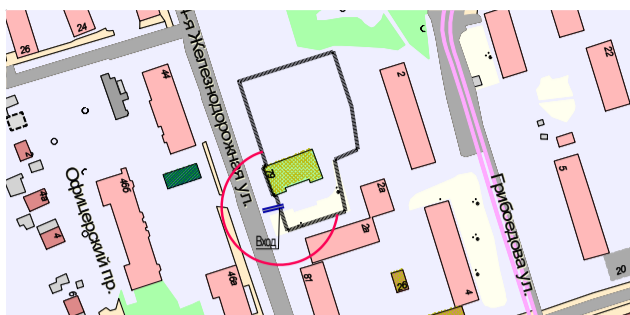


- г. Иркутск, ул. Ярославского, 211


Приложение № 110 к постановлению администрации города Иркутска от 27.01.2016 № 031-06-31/6

СХЕМА

границ прилегающей территории к муниципальному бюджетному дошкольному образовательному учреждению города Иркутска детский сад № 71 (МБДОУ Г. ИРКУТСКА ДЕТСКИЙ САД № 71), расположенному по адресу: г. Иркутск, ул. 4-я Железнодорожная, 79, на которой не допускается розничная продажа алкогольной продукции.



Масштаб 1:2000



- обособленная территория МБДОУ Г. ИРКУТСКА ДЕТСКИЙ САД № 71

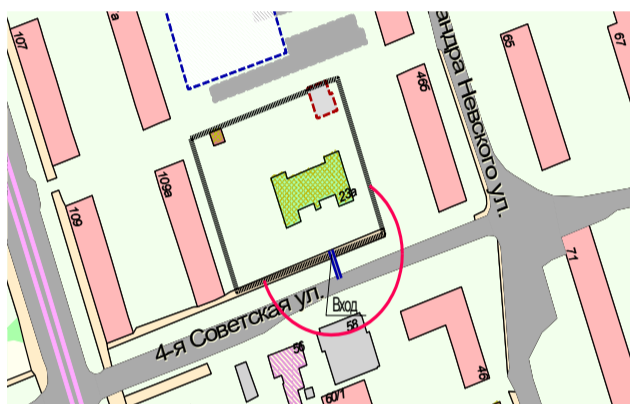


- граница прилегающей территории, на которой не допускается розничная продажа алкогольной продукции

Приложение № 111 к постановлению администрации города Иркутска от 27.01.2016 № 031-06-31/6

СХЕМА

границ прилегающей территории к муниципальному бюджетному дошкольному образовательному учреждению города Иркутска детский сад № 103 (МБДОУ Г. ИРКУТСКА ДЕТСКИЙ САД № 103), расположенному по адресу: г. Иркутск, ул. 4-я Советская, 23-а, на которой не допускается розничная продажа алкогольной продукции.



Масштаб 1:2000



- обособленная территория МБДОУ Г. ИРКУТСКА ДЕТСКИЙ САД № 103

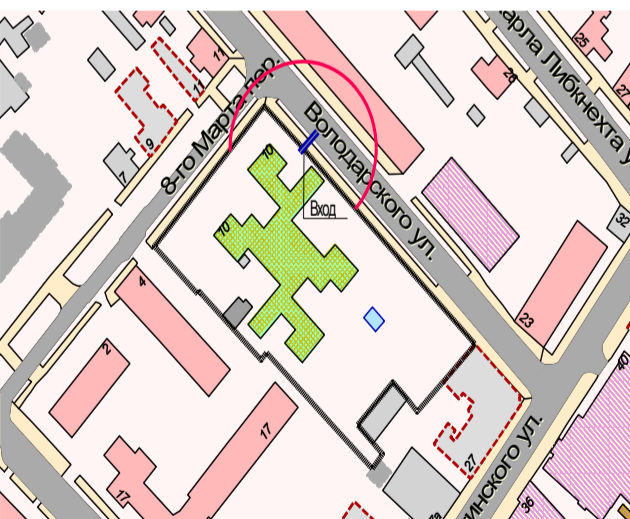


- граница прилегающей территории, на которой не допускается розничная продажа алкогольной продукции

Приложение № 112 к постановлению администрации города Иркутска от 27.01.2016 № 031-06-31/6

СХЕМА

границ прилегающей территории к муниципальному бюджетному дошкольному образовательному учреждению города Иркутска детский сад № 82 (МБДОУ Г. ИРКУТСКА ДЕТСКИЙ САД № 82), расположенному по адресу: г. Иркутск, пер. 8 Марта, 10, на которой не допускается розничная продажа алкогольной продукции.



Масштаб 1:2000



- обособленная территория МБДОУ Г. ИРКУТСКА ДЕТСКИЙ САД № 82



- граница прилегающей территории, на которой не допускается розничная продажа алкогольной продукции

Приложение № 113 к постановлению администрации города Иркутска от 27.01.2016 № 031-06-31/6

СХЕМА

границ прилегающей территории к муниципальному бюджетному дошкольному образовательному учреждению г.

Иркутска детский сад № 113 (МБДОУ Г. ИРКУТСКА ДЕТСКИЙ САД №113), расположенному по адресу: г. Иркутск, ул. Авиастроителей, 49, на которой не допускается розничная продажа алкогольной продукции.



Масштаб 1:2000



- обособленная территория МБДОУ Г. ИРКУТСКА ДЕТСКИЙ САД №113

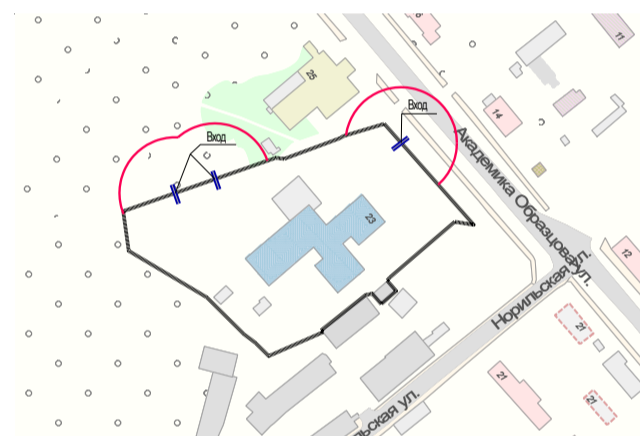


- граница прилегающей территории, на которой не допускается розничная продажа алкогольной продукции

Приложение № 114 к постановлению администрации города Иркутска от 27.01.2016 № 031-06-31/6

СХЕМА

границ прилегающей территории к муниципальному бюджетному образовательному учреждению города Иркутска средняя общеобразовательная школа № 67 (МБОУ Г. ИРКУТСКА СОШ № 67), расположенному по адресу: г. Иркутск, ул. Академика Образцова, 23, на которой не допускается розничная продажа алкогольной продукции.



Масштаб 1:2000



- обособленная территория МБОУ Г. ИРКУТСКА СОШ № 67

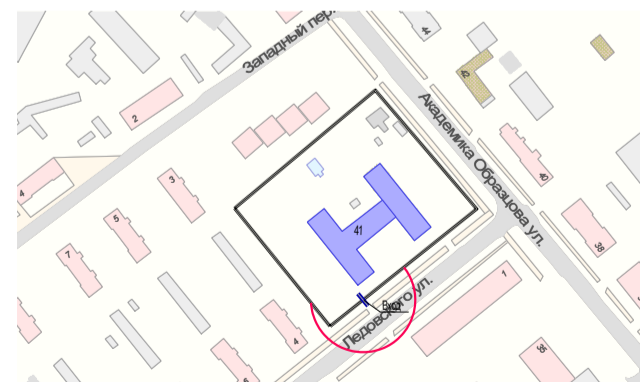


- граница прилегающей территории, на которой не допускается розничная продажа алкогольной продукции


Приложение № 115 к постановлению администрации города Иркутска от 27.01.2016 № 031-06-31/6

СХЕМА

границ прилегающей территории к муниципальному бюджетному дошкольному образовательному учреждению города Иркутска детский сад № 15 (МБДОУ Г. ИРКУТСКА ДЕТСКИЙ САД № 15), расположенному по адресу: г. Иркутск, ул. Академика Образцова, 41, на которой не допускается розничная продажа алкогольной продукции.



Масштаб 1:2000



- обособленная территория МБДОУ Г. ИРКУТСКА ДЕТСКИЙ САД № 15



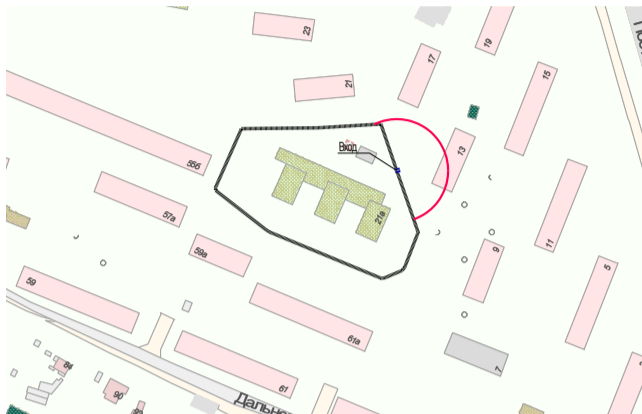
- граница прилегающей территории, на которой не допускается розничная продажа алкогольной продукции




Приложение № 134 к постановлению администрации города Иркутска от 27.01.2016 № 031-06-31/6

СХЕМА

границ прилегающей территории к муниципальному бюджетному дошкольному образовательному учреждению города Иркутска детский сад № 133 (МБДОУ Г. ИРКУТСКА ДЕТСКИЙ САД № 133), расположенному по адресу: г. Иркутск, бул. Постышева, 21-а, на которой не допускается розничная продажа алкогольной продукции.



Масштаб 1:2000



- обособленная территория МБДОУ Г. ИРКУТСКА ДЕТСКИЙ САД № 133



- граница прилегающей территории, на которой не допускается розничная продажа алкогольной продукции

Приложение № 135 к постановлению администрации города Иркутска от 27.01.2016 № 031-06-31/6

СХЕМА

границ прилегающей территории к муниципальному бюджетному дошкольному образовательному учреждению города Иркутска детский сад № 77 (МБДОУ Г. ИРКУТСКА ДЕТСКИЙ САД № 77), расположенному по адресу: г. Иркутск, бул. Рябикова, 4-б, на которой не допускается розничная продажа алкогольной продукции.



Масштаб 1:2000



- обособленная территория МБДОУ Г. ИРКУТСКА ДЕТСКИЙ САД № 77

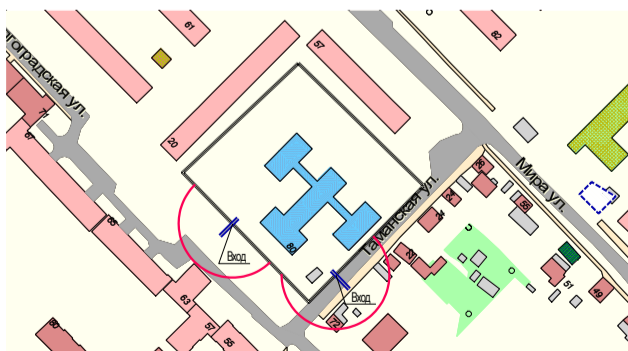


- граница прилегающей территории, на которой не допускается розничная продажа алкогольной продукции

Приложение № 136 к постановлению администрации города Иркутска от 27.01.2016 № 031-06-31/6

СХЕМА

границ прилегающей территории к муниципальному бюджетному дошкольному образовательному учреждению города Иркутска детский сад № 161 (МБДОУ ГОРОДА ИРКУТСКА ДЕТСКИЙ САД № 161), расположенному по адресу: г. Иркутск, ул. Волгоградская, 80, на которой не допускается розничная продажа алкогольной продукции.



Масштаб 1:2000



- обособленная территория МБДОУ ГОРОДА ИРКУТСКА ДЕТСКИЙ САД № 161

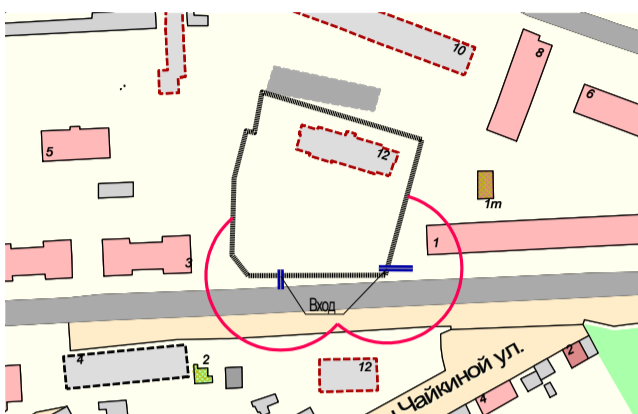


- граница прилегающей территории, на которой не допускается розничная продажа алкогольной продукции

Приложение № 137 к постановлению администрации города Иркутска от 27.01.2016 № 031-06-31/6

СХЕМА

границ прилегающей территории к муниципальному бюджетному учреждению дополнительного образования города Иркутска «Дом детского творчества № 5» (МБУДО ГОРОДА ИРКУТСКА ДДТ № 5), расположенному по адресу: г. Иркутск, ул. Воровского, 12, на которой не допускается розничная продажа алкогольной продукции.



Масштаб 1:2000



- обособленная территория МБУДО ГОРОДА ИРКУТСКА ДДТ № 5

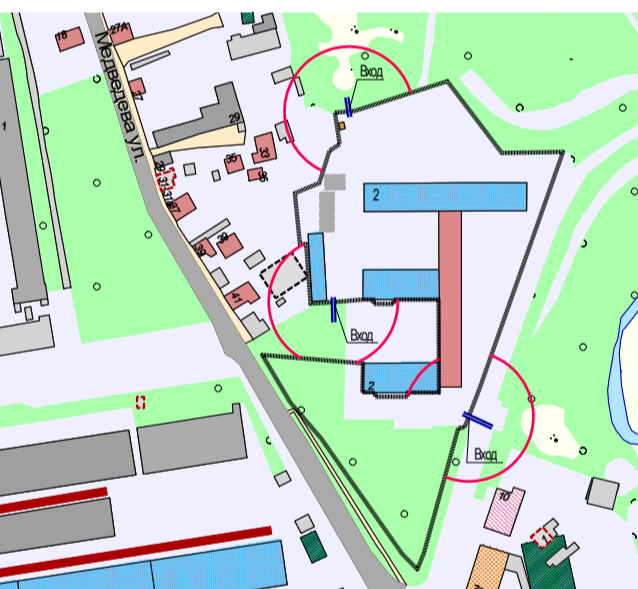


- граница прилегающей территории, на которой не допускается розничная продажа алкогольной продукции

Приложение № 138 к постановлению администрации города Иркутска от 27.01.2016 № 031-06-31/6

СХЕМА

границ прилегающей территории к муниципальному бюджетному общеобразовательному учреждению г. Иркутска Лицей № 1 (МБОУ Г. ИРКУТСКА ЛИЦЕЙ № 1), расположенному по адресу: г. Иркутск, ул. Воронежская, 2, на которой не допускается розничная продажа алкогольной продукции.



Масштаб 1:2000



- обособленная территория МБОУ Г. ИРКУТСКА ЛИЦЕЙ № 1

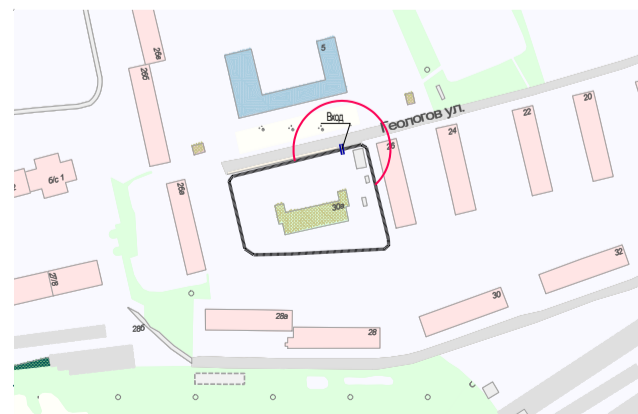


- граница прилегающей территории, на которой не допускается розничная продажа алкогольной продукции

Приложение № 139 к постановлению администрации города Иркутска от 27.01.2016 № 031-06-31/6

СХЕМА

границ прилегающей территории к муниципальному бюджетному дошкольному образовательному учреждению города Иркутска детский сад № 115 (МБДОУ Г. ИРКУТСКА ДЕТСКИЙ САД № 115), расположенному по адресу: г. Иркутск, ул. Геологов, 30-а, на которой не допускается розничная продажа алкогольной продукции.



Масштаб 1:2000



- обособленная территория МБДОУ Г. ИРКУТСКА ДЕТСКИЙ САД № 115

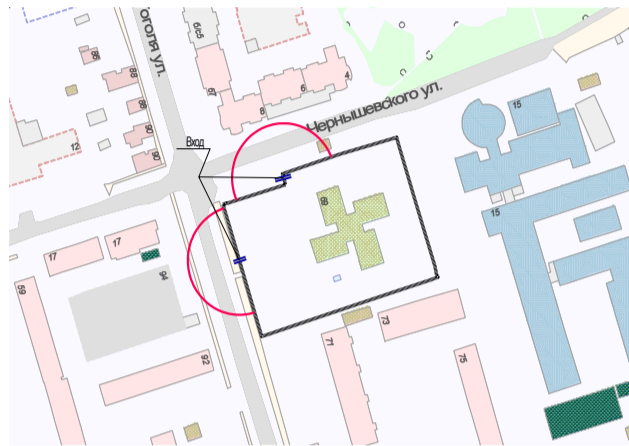


- граница прилегающей территории, на которой не допускается розничная продажа алкогольной продукции

Приложение № 140 к постановлению администрации города Иркутска от 27.01.2016 № 031-06-31/6

СХЕМА

границ прилегающей территории к муниципальному бюджетному дошкольному образовательному учреждению города Иркутска детский сад № 37, (МБДОУ Г. ИРКУТСКА ДЕТСКИЙ САД № 37), расположенному по адресу: г. Иркутск, ул. Гоголя, 69, на которой не допускается розничная продажа алкогольной продукции.



Масштаб 1:2000



- обособленная территория МБДОУ Г. ИРКУТСКА ДЕТСКИЙ САД № 37

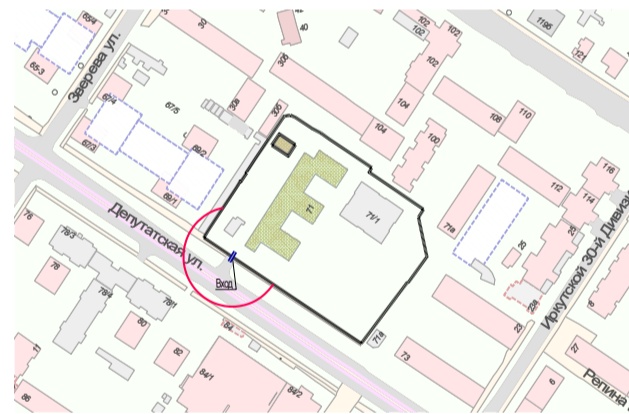


- граница прилегающей территории, на которой не допускается розничная продажа алкогольной продукции

Приложение № 141 к постановлению администрации города Иркутска от 27.01.2016 № 031-06-31/6

СХЕМА

границ прилегающей территории к муниципальному бюджетному дошкольному образовательному учреждению г. Иркутска детский сад комбинированного вида № 136 (МБДОУ Г. ИРКУТСКА ДЕТСКИЙ САД № 136), расположенному по адресу: г. Иркутск, ул. Депутатская, 71, на которой не допускается розничная продажа алкогольной продукции.



Масштаб 1:2000



- обособленная территория МБДОУ Г. ИРКУТСКА ДЕТСКИЙ САД № 136

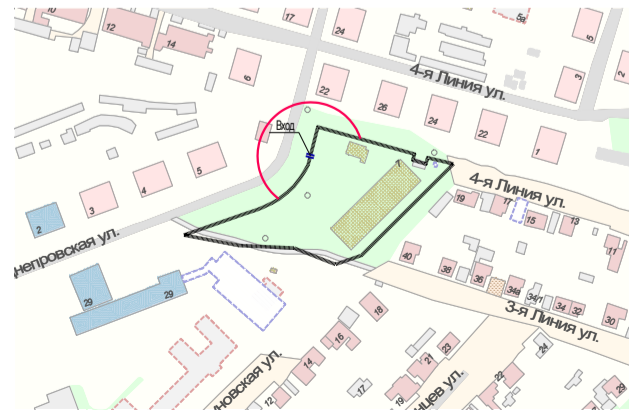


- граница прилегающей территории, на которой не допускается розничная продажа алкогольной продукции

Приложение № 142 к постановлению администрации города Иркутска от 27.01.2016 № 031-06-31/6

СХЕМА

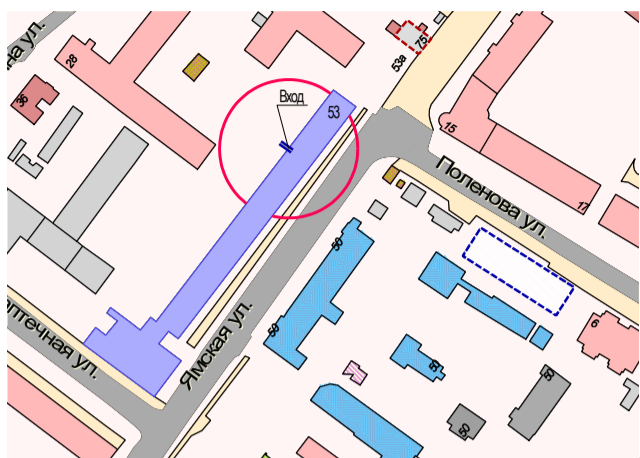
границ прилегающей территории к муниципальному бюджетному дошкольному образовательному учреждению города Иркутска детский сад № 61 (МБДОУ Г. ИРКУТСКА ДЕТСКИЙ САД № 61), расположенному по адресу: г. Иркутск, ул. Днепровская, 7, на которой не допускается розничная продажа алкогольной продукции.



Масштаб 1:2000



Иркутск Центр детского творчества «Восход» (МБУДО Г. ИРКУТСКА ЦДТ «ВОСХОД»), расположенному по адресу: г. Иркутск, ул. Ямская, 53, на которой не допускается розничная продажа алкогольной продукции.



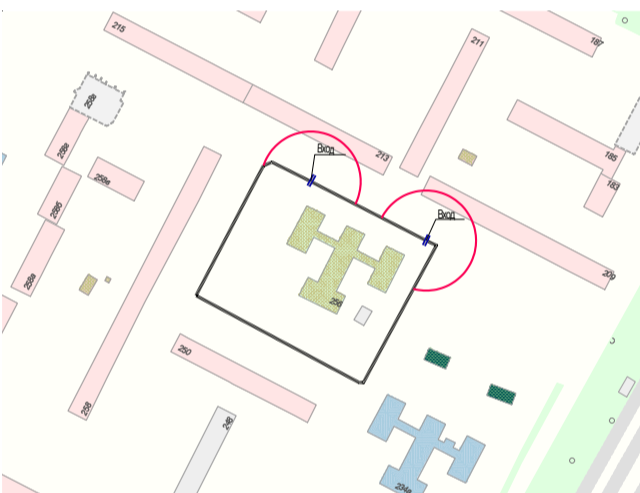
Масштаб 1:2000

- г. Иркутск, ул. Ямская, 53
- граница прилегающей территории, на которой не допускается розничная продажа алкогольной продукции

Приложение № 247 к постановлению администрации города Иркутска от 27.01.2016 № 031-06-31/6

СХЕМА

границ прилегающей территории к муниципальному бюджетному дошкольному образовательному учреждению города Иркутска детский сад № 51 «Рябинка» (МБДОУ Г. ИРКУТСКА ДЕТСКИЙ САД № 51 «РЯБИНКА»), расположенному по адресу: г. Иркутск, ул. Ярославского, 256, на которой не допускается розничная продажа алкогольной продукции.



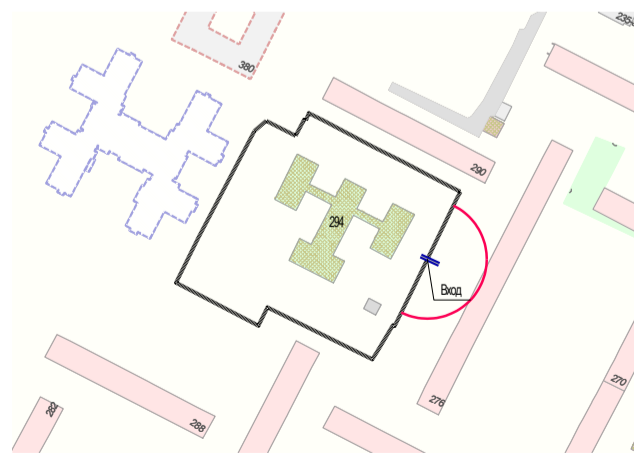
Масштаб 1:2000

- обособленная территория МБДОУ Г. ИРКУТСКА ДЕТСКИЙ САД № 51 «РЯБИНКА»
- граница прилегающей территории, на которой не допускается розничная продажа алкогольной продукции

Приложение № 248 к постановлению администрации города Иркутска от 27.01.2016 № 031-06-31/6

СХЕМА

границ прилегающей территории к муниципальному бюджетному дошкольному образовательному учреждению города Иркутска детский сад № 168 (МБДОУ Г. ИРКУТСКА ДЕТСКИЙ САД № 168), расположенному по адресу: г. Иркутск, ул. Ярославского, 294, на которой не допускается розничная продажа алкогольной продукции.



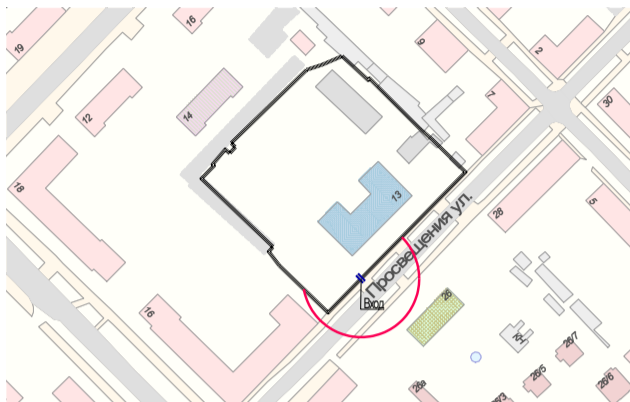
Масштаб 1:2000

- обособленная территория МБДОУ Г. ИРКУТСКА ДЕТСКИЙ САД № 168
- граница прилегающей территории, на которой не допускается розничная продажа алкогольной продукции

Приложение № 249 к постановлению администрации города Иркутска от 27.01.2016 № 031-06-31/6

СХЕМА

границ прилегающей территории к муниципальному бюджетному общеобразовательному учреждению города Иркутска средняя общеобразовательная школа № 12 (МБОУ ГОРОДА ИРКУТСКА СОШ № 12), расположенному по адресу: г. Иркутск, ул. Просвещения, 13, на которой не допускается розничная продажа алкогольной продукции.



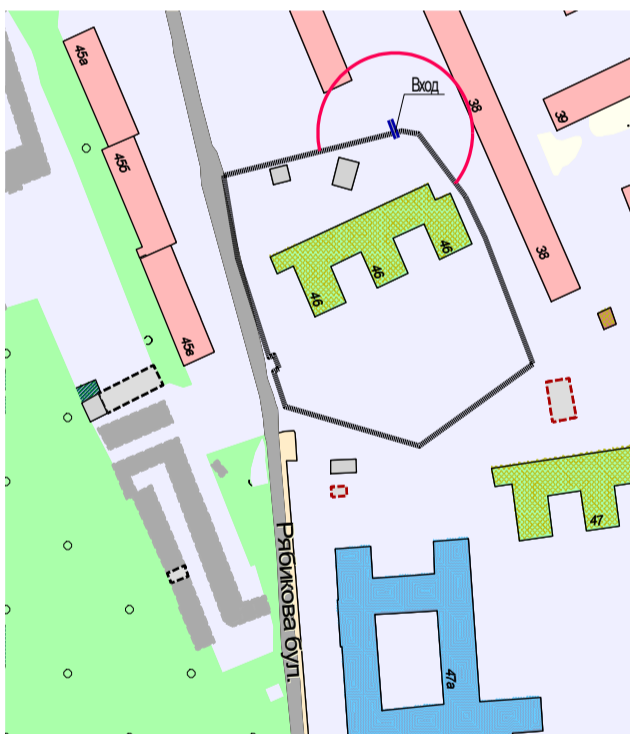
Масштаб 1:2000

- обособленная территория МБОУ ГОРОДА ИРКУТСКА СОШ № 12
- граница прилегающей территории, на которой не допускается розничная продажа алкогольной продукции

Приложение № 250 к постановлению администрации города Иркутска от 27.01.2016 № 031-06-31/6

СХЕМА

границ прилегающей территории к муниципальному бюджетному дошкольному образовательному учреждению города Иркутска детский сад № 96 (МБДОУ Г. ИРКУТСКА ДЕТСКИЙ САД № 96), расположенному по адресу: г. Иркутск, бул. Рябикова, 46, на которой не допускается розничная продажа алкогольной продукции.



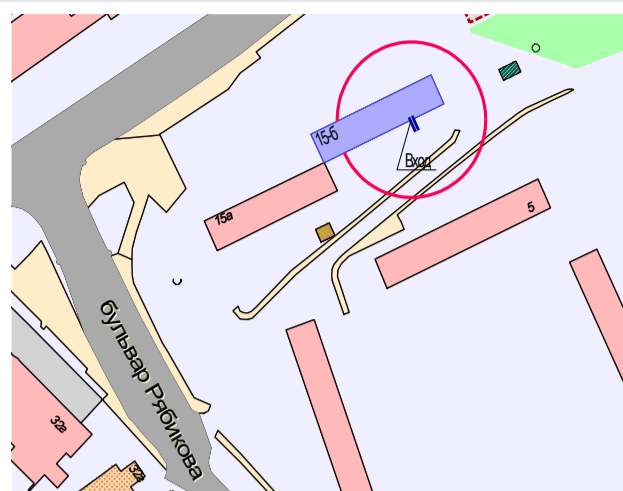
Масштаб 1:2000

- обособленная территория МБДОУ Г. ИРКУТСКА ДЕТСКИЙ САД № 96
- граница прилегающей территории, на которой не допускается розничная продажа алкогольной продукции

Приложение № 251 к постановлению администрации города Иркутска от 27.01.2016 № 031-06-31/6

СХЕМА

границ прилегающей территории к муниципальному бюджетному учреждению дополнительного образования города Иркутска «Центр детского технического творчества» (МБУДО Г. ИРКУТСКА ЦДТТ), расположенному по адресу: г. Иркутск, бул. Рябикова, 15-6, на которой не допускается розничная продажа алкогольной продукции.



Масштаб 1:2000

- г. Иркутск, бул. Рябикова, 15-6
- граница прилегающей территории, на которой не допускается розничная продажа алкогольной продукции

Приложение № 252 к постановлению администрации города Иркутска от 27.01.2016 № 031-06-31/6

СХЕМА

границ прилегающей территории к муниципальному бюджетному учреждению дополнительного образования города Иркутска «Дом детского творчества № 1» (МБУДО Г. ИРКУТСКА ДДТ № 1), расположенному по адресу: г. Иркутск, пер. Пионерский, 4-а, на которой не допускается розничная продажа алкогольной продукции.



Масштаб 1:2000

- г. Иркутск, пер. Пионерский, 4-а
- граница прилегающей территории, на которой не допускается розничная продажа алкогольной продукции

Приложение № 253 к постановлению администрации города Иркутска от 27.01.2016 № 031-06-31/6

СХЕМА

границ прилегающей территории к муниципальному бюджетному учреждению дополнительного образования города Иркутска «Дом детского творчества № 3» (МБУДО Г. ИРКУТСКА ДДТ № 3), расположенному по адресу: г. Иркутск, ул. Безбокова, 1, на которой не допускается розничная продажа алкогольной продукции.



Масштаб 1:2000

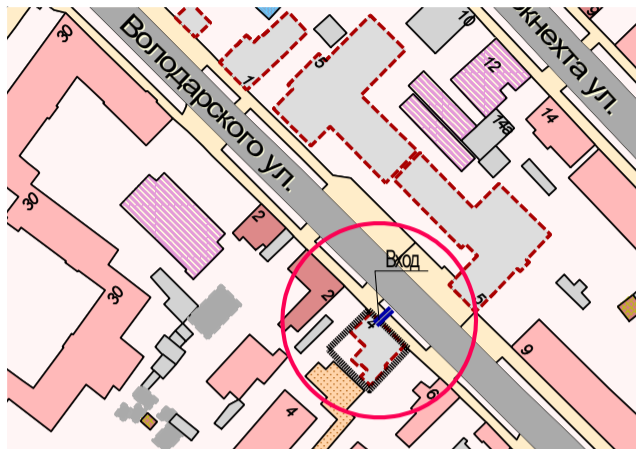
- обособленная территория МБУДО Г. ИРКУТСКА ДДТ № 3
- граница прилегающей территории, на которой не допускается розничная продажа алкогольной продукции



Приложение № 254
к постановлению администрации
города Иркутска от 27.01.2016 № 031-06-31/6

СХЕМА

границ прилегающей территории к муниципальному бюджетному образовательному учреждению дополнительного образования города Иркутска «Детско-юношеская спортивная школа № 7» (МБОУДО Г. ИРКУТСКА ДЮСШ №7), расположенному по адресу: г. Иркутск, ул. Володарского, 4, на которой не допускается розничная продажа алкогольной продукции.



Масштаб 1:2000



- обособленная территория МБОУДО Г. ИРКУТСКА ДЮСШ № 7

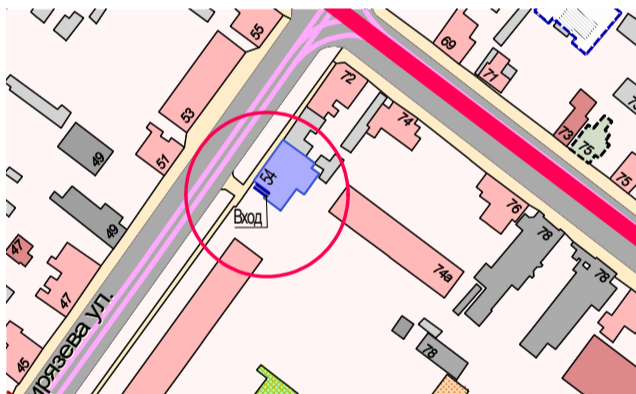


- граница прилегающей территории, на которой не допускается розничная продажа алкогольной продукции

Приложение № 255
к постановлению администрации
города Иркутска от 27.01.2016 № 031-06-31/6

СХЕМА

границ прилегающей территории к муниципальному казённому учреждению города Иркутска «Информационно-методический центр развития образования» (МКУ «ИМЦРО»), расположенному по адресу: г. Иркутск, ул. Тимирязева, 54, на которой не допускается розничная продажа алкогольной продукции.



Масштаб 1:2000



- г. Иркутск, ул. Тимирязева, 54

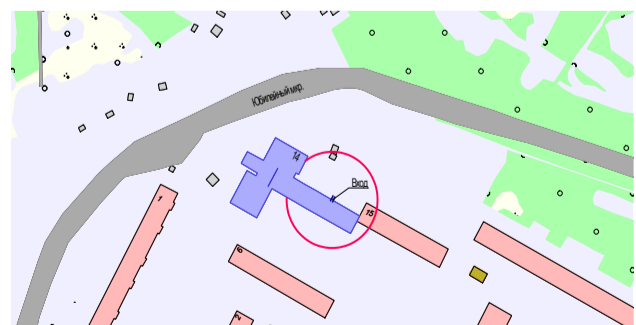


- граница прилегающей территории, на которой не допускается розничная продажа алкогольной продукции

Приложение № 256
к постановлению администрации
города Иркутска от 27.01.2016 № 031-06-31/6

СХЕМА

границ прилегающей территории к муниципальному бюджетному учреждению дополнительного образования города Иркутска «Детско-юношеский центр «Илья Муромец» (МБУ ДО Г. ИРКУТСКА ДЮЦ «ИЛЬЯ МУРОМЕЦ»), расположенному по адресу: г. Иркутск, мкр. Юбилейный, 14, на которой не допускается розничная продажа алкогольной продукции.



Масштаб 1:2000



- г. Иркутск, мкр. Юбилейный, 14

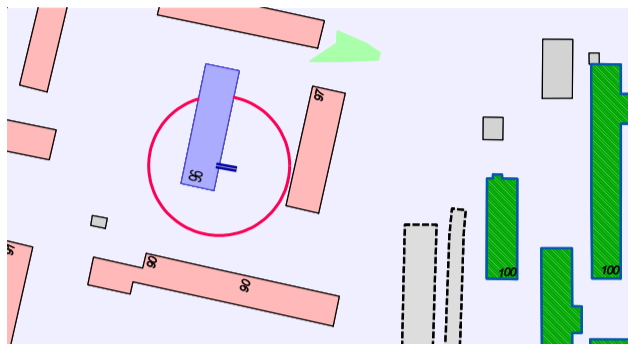


- граница прилегающей территории, на которой не допускается розничная продажа алкогольной продукции

Приложение № 257
к постановлению администрации
города Иркутска от 27.01.2016 № 031-06-31/6

СХЕМА

границ прилегающей территории к муниципальному бюджетному учреждению дополнительного образования города Иркутска «Детско-юношеский центр «Илья Муромец» (МБУ ДО Г. ИРКУТСКА ДЮЦ «ИЛЬЯ МУРОМЕЦ»), расположенному по адресу: г. Иркутск, мкр. Юбилейный, 96, на которой не допускается розничная продажа алкогольной продукции.



Масштаб 1:2000



- г. Иркутск, мкр. Юбилейный, 96

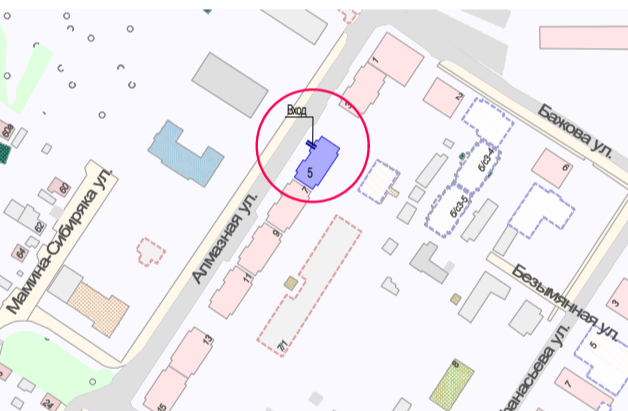


- граница прилегающей территории, на которой не допускается розничная продажа алкогольной продукции


Приложение № 258
к постановлению администрации
города Иркутска от 27.01.2016 № 031-06-31/6

СХЕМА

границ прилегающей территории к обществу с ограниченной ответственностью «Семь звезд» (ООО «СЕМЬ ЗВЕЗД»), расположенному по адресу: г. Иркутск, ул. Алмазная, 5, на которой не допускается розничная продажа алкогольной продукции.



Масштаб 1:2000



- г. Иркутск, ул. Алмазная, 5

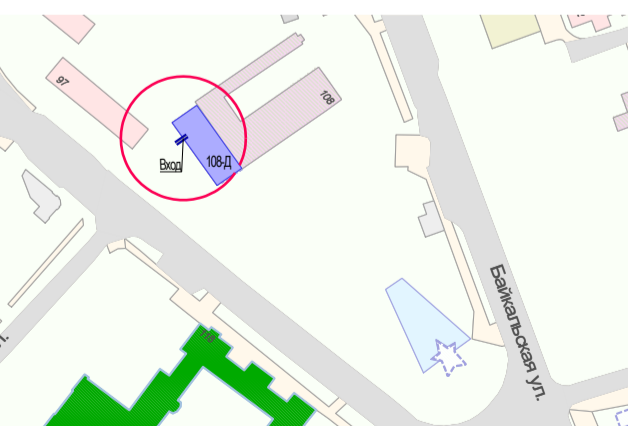


- граница прилегающей территории, на которой не допускается розничная продажа алкогольной продукции

Приложение № 259
к постановлению администрации
города Иркутска от 27.01.2016 № 031-06-31/6

СХЕМА

границ прилегающей территории к обществу с ограниченной ответственностью «Независимая лаборатория «Инвитро» (ООО «ИНВИТРО»), расположенному по адресу: г. Иркутск, ул. Байкальская, 108-д, на которой не допускается розничная продажа алкогольной продукции.



Масштаб 1:2000



- г. Иркутск, ул. Байкальская, 108-д

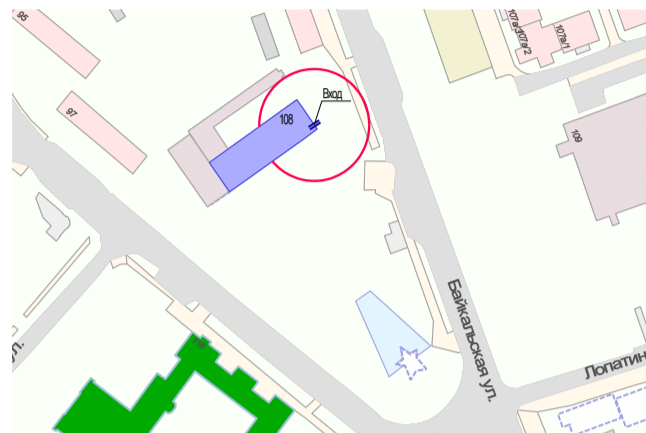


- граница прилегающей территории, на которой не допускается розничная продажа алкогольной продукции

Приложение № 260
к постановлению администрации
города Иркутска от 27.01.2016 № 031-06-31/6

СХЕМА

границ прилегающей территории к обществу с ограниченной ответственностью Стоматологический центр «Радикс» (ООО СТОМАТОЛОГИЧЕСКИЙ ЦЕНТР «РАДИКС»), расположенному по адресу: г. Иркутск, ул. Байкальская, 108, на которой не допускается розничная продажа алкогольной продукции.



Масштаб 1:2000



- г. Иркутск, ул. Байкальская, 108

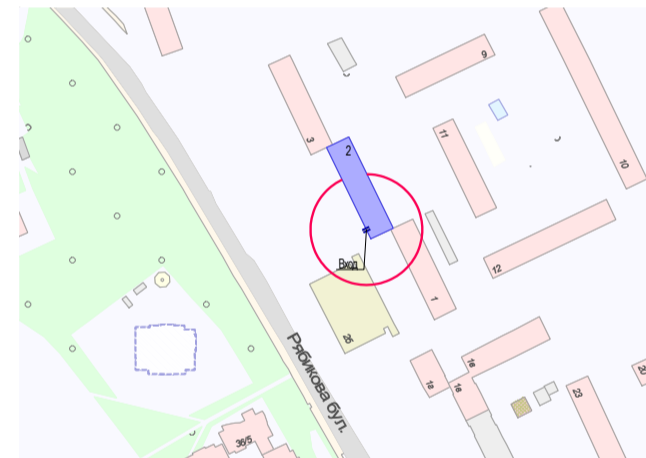


- граница прилегающей территории, на которой не допускается розничная продажа алкогольной продукции

Приложение № 261
к постановлению администрации
города Иркутска от 27.01.2016 № 031-06-31/6

СХЕМА

границ прилегающей территории к обществу с ограниченной ответственностью «Селедон» (ООО «СЕЛЕДОН»), расположенному по адресу: г. Иркутск, бул. Рябикова, 2, на которой не допускается розничная продажа алкогольной продукции.



Масштаб 1:2000



- г. Иркутск, бул. Рябикова, 2

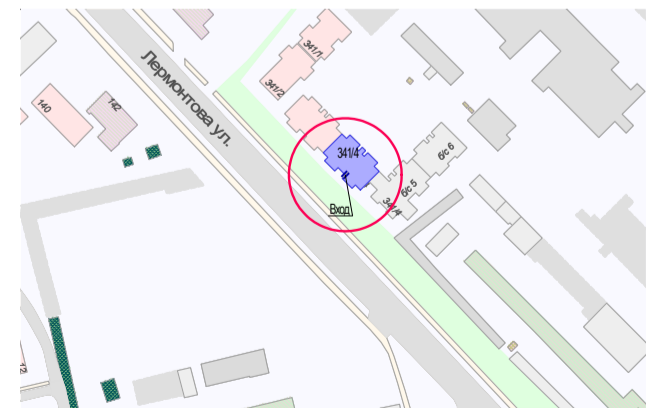


- граница прилегающей территории, на которой не допускается розничная продажа алкогольной продукции

Приложение № 262
к постановлению администрации
города Иркутска от 27.01.2016 № 031-06-31/6

СХЕМА

границ прилегающей территории к медицинской автономной некоммерческой организации «Центр детской стоматологии» (МАНО «ЦДС»), расположенной по адресу: г. Иркутск, ул. Лермонтова, 341/4, на которой не допускается розничная продажа алкогольной продукции.



Масштаб 1:2000



- г. Иркутск, ул. Лермонтова, 341/4



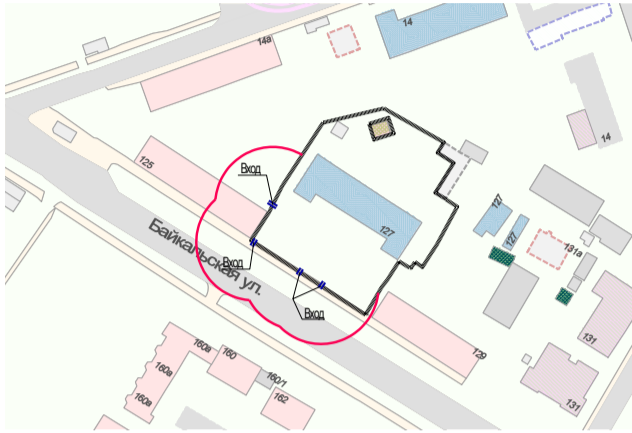
- граница прилегающей территории, на которой не допускается розничная продажа алкогольной продукции



Приложение № 263 к постановлению администрации города Иркутска от 27.01.2016 № 031-06-31/6

СХЕМА

границ прилегающей территории к негосударственному профессиональному образовательному учреждению «Иркутский техникум экономики и права» (НПОУ «ИТЭП»), расположенному по адресу: г. Иркутск, ул. Байкальская, 127, на которой не допускается розничная продажа алкогольной продукции.



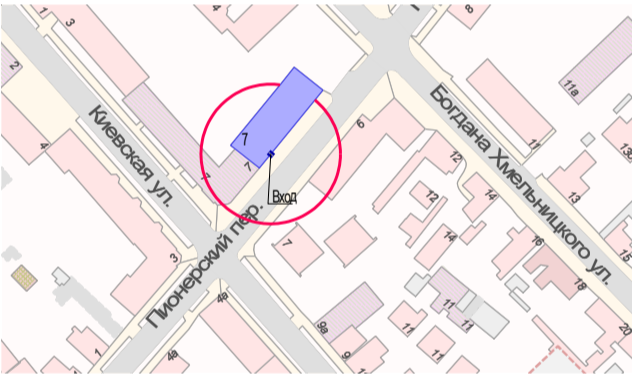
Масштаб 1:2000

- обособленная территория НПОУ «ИТЭП»
- граница прилегающей территории, на которой не допускается розничная продажа алкогольной продукции

Приложение № 264 к постановлению администрации города Иркутска от 27.01.2016 № 031-06-31/6

СХЕМА

границ прилегающей территории к обществу с ограниченной ответственностью Иркутский медицинский центр «Виктория» (ООО ИМЦ «ВИКТОРИЯ»), расположенному по адресу: г. Иркутск, пер. Пионерский, 7, на которой не допускается розничная продажа алкогольной продукции.



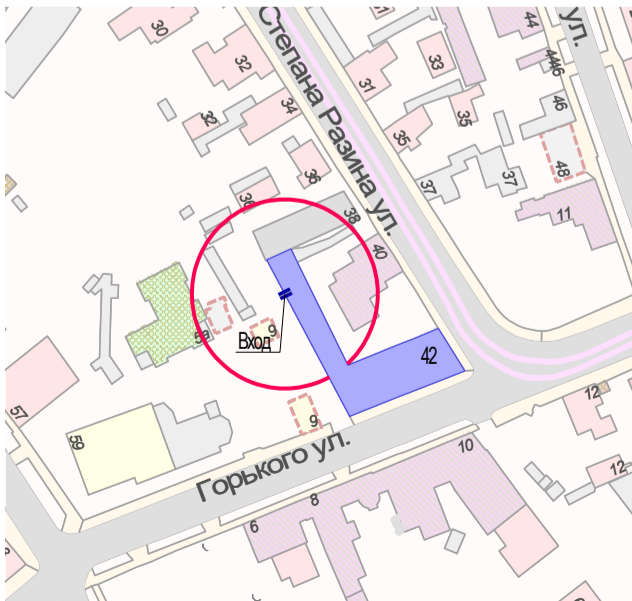
Масштаб 1:2000

- г. Иркутск, пер. Пионерский, 7
- граница прилегающей территории, на которой не допускается розничная продажа алкогольной продукции

Приложение № 265 к постановлению администрации города Иркутска от 27.01.2016 № 031-06-31/6

СХЕМА

границ прилегающей территории к обществу с ограниченной ответственностью Иркутский медицинский центр «Виктория» (ООО ИМЦ «ВИКТОРИЯ»), расположенному по адресу: г. Иркутск, ул. Степана Разина, 42, на которой не допускается розничная продажа алкогольной продукции.



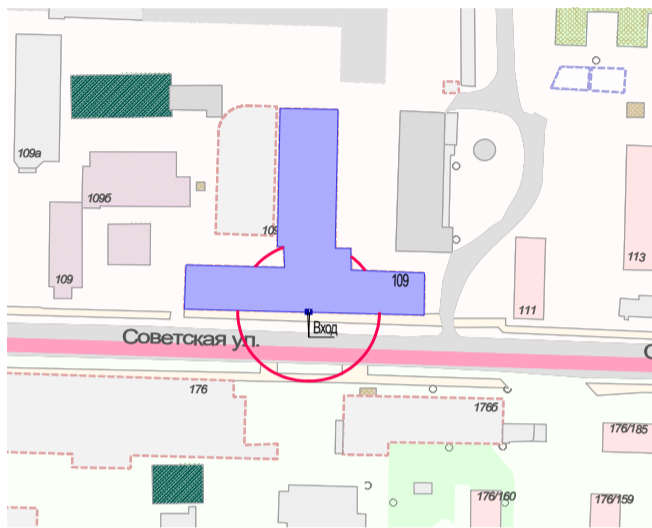
Масштаб 1:2000

- г. Иркутск, ул. Степана Разина, 42
- граница прилегающей территории, на которой не допускается розничная продажа алкогольной продукции

Приложение № 266 к постановлению администрации города Иркутска от 27.01.2016 № 031-06-31/6

СХЕМА

границ прилегающей территории к автономной дошкольной образовательной некоммерческой организации «Центр раннего развития «Азбука» (АДОНО «ЦЕНТР РАННЕГО РАЗВИТИЯ «АЗБУКА»), расположенному по адресу: г. Иркутск, ул. Советская, 109, на которой не допускается розничная продажа алкогольной продукции.



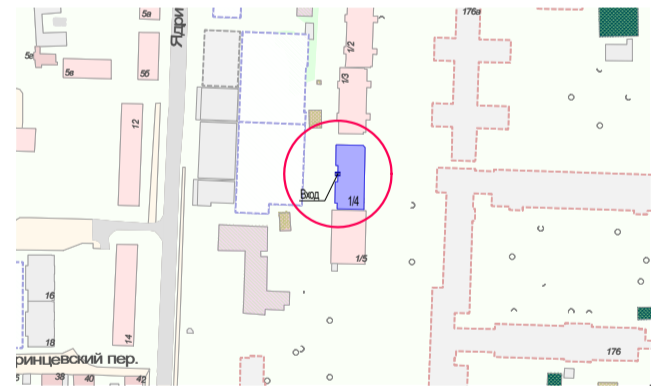
Масштаб 1:2000

- г. Иркутск, ул. Советская, 109
- граница прилегающей территории, на которой не допускается розничная продажа алкогольной продукции

Приложение № 267 к постановлению администрации города Иркутска от 27.01.2016 № 031-06-31/6

СХЕМА

границ прилегающей территории к негосударственному образовательному учреждению центр профессионального образования «Милениум» (НОУ ЦПО «МИЛЛЕНИУМ»), расположенному по адресу: г. Иркутск, ул. Ядринцева, 1/4, на которой не допускается розничная продажа алкогольной продукции.



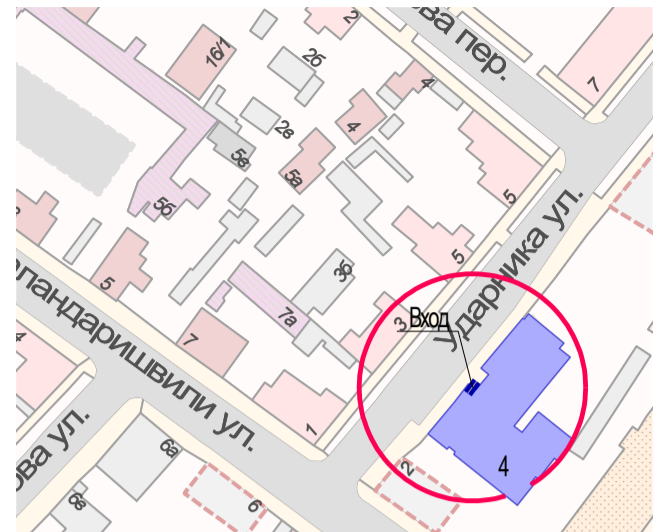
Масштаб 1:2000

- г. Иркутск, ул. Ядринцева, 1/4
- граница прилегающей территории, на которой не допускается розничная продажа алкогольной продукции

Приложение № 268 к постановлению администрации города Иркутска от 27.01.2016 № 031-06-31/6

СХЕМА

границ прилегающей территории к областному государственному бюджетному образовательному учреждению дополнительного профессионального образования (повышения квалификации) специалистов «Учебно-методический центр по гражданской обороне, чрезвычайным ситуациям и пожарной безопасности Иркутской области» (ОГБОУ ДПО «УМЦ ГОЧС И ПБ»), расположенному по адресу: г. Иркутск, ул. Ударника, 4, на которой не допускается розничная продажа алкогольной продукции.



Масштаб 1:2000

- г. Иркутск, ул. Ударника, 4
- граница прилегающей территории, на которой не допускается розничная продажа алкогольной продукции

Приложение № 269 к постановлению администрации города Иркутска от 27.01.2016 № 031-06-31/6

Схема

границ прилегающей территории к международному учреждению здравоохранения НАУЧНО-ИССЛЕДОВАТЕЛЬСКИЙ ИНСТИТУТ КЛИНИЧЕСКОЙ МЕДИЦИНЫ (МУЗ НИИ КЛИНИЧЕСКОЙ МЕДИЦИНЫ, НИИ КЛИНИЧЕСКОЙ МЕДИЦИНЫ), расположенному по адресу: г. Иркутск, ул. 2-я Железнодорожная, 5, на которой не допускается розничная продажа алкогольной продукции.



Масштаб 1:2000

- г. Иркутск, 2-я Железнодорожная, 5
- граница прилегающей территории, на которой не допускается розничная продажа алкогольной продукции

Приложение № 270 к постановлению администрации города Иркутска от 27.01.2016 № 031-06-31/6

СХЕМА

границ прилегающей территории к обществу с ограниченной ответственностью «СТОМ» (ООО «СТОМ»), расположенному по адресу: г. Иркутск, ул. Российская, 13, на которой не допускается розничная продажа алкогольной продукции.



Масштаб 1:2000

- г. Иркутск, ул. Российская, 13
- граница прилегающей территории, на которой не допускается розничная продажа алкогольной продукции

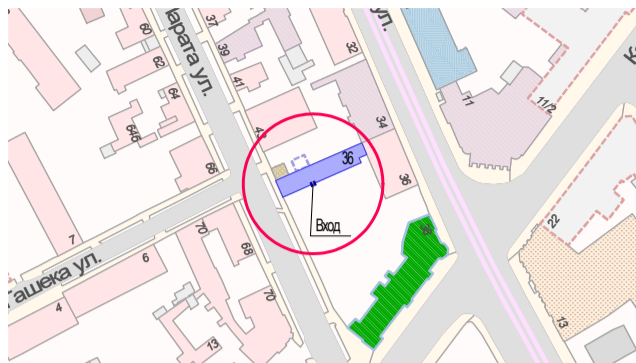
Приложение № 271 к постановлению администрации города Иркутска от 27.01.2016 № 031-06-31/6

СХЕМА

границ прилегающей территории к акционерному обществу



«Стоматологический центр» (АО «СТОМАТОЛОГИЧЕСКИЙ ЦЕНТР»), расположенному по адресу: г. Иркутск, ул. Ленина, 36, на которой не допускается розничная продажа алкогольной продукции.



Масштаб 1:2000

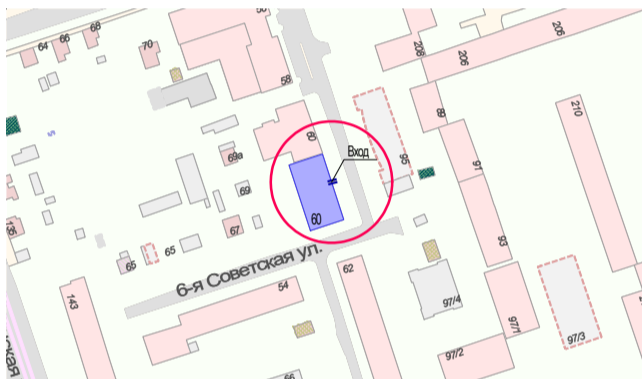


- г. Иркутск, ул. Ленина, 36
- граница прилегающей территории, на которой не допускается розничная продажа алкогольной продукции

Приложение № 272 к постановлению администрации города Иркутска от 27.01.2016 № 031-06-31/6

СХЕМА

границ прилегающей территории к негосударственному образовательному учреждению Центр развития детей «Семь звезд» (НОУ ЦРД «СЕМЬ ЗВЕЗД»), расположенному по адресу: г. Иркутск, ул. Александра Невского, 60, на которой не допускается розничная продажа алкогольной продукции.



Масштаб 1:2000

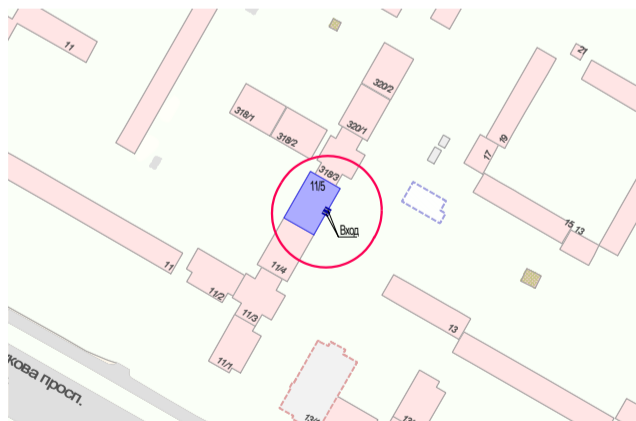


- г. Иркутск, ул. Александра Невского, 60
- граница прилегающей территории, на которой не допускается розничная продажа алкогольной продукции

Приложение № 273 к постановлению администрации города Иркутска от 27.01.2016 № 031-06-31/6

СХЕМА

границ прилегающей территории к частному дошкольному образовательному учреждению детский сад «Маруся» (ДЕТСКИЙ САД «МАРУСЯ»), расположенному по адресу: г. Иркутск, просп. Маршала Жукова, 11/5, офис 1, на которой не допускается розничная продажа алкогольной продукции.



Масштаб 1:2000



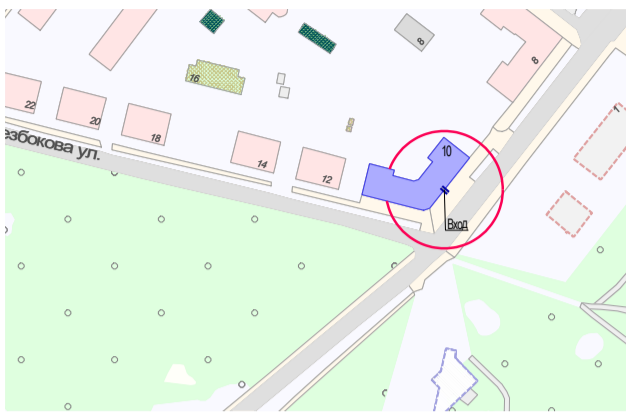
- г. Иркутск, просп. Маршала Жукова, 11/5, офис 1
- граница прилегающей территории, на которой не допускается розничная продажа алкогольной продукции

Приложение № 274 к постановлению администрации города Иркутска от 27.01.2016 № 031-06-31/6

СХЕМА

границ прилегающей территории к негосударственному образовательному учреждению «Центр обучения и развития дошкольника» (НОУ «ЦОиРД»), расположенному по адресу: г.

Иркутск, ул. Безбокова, 10, офис 3, на которой не допускается розничная продажа алкогольной продукции.



Масштаб 1:2000

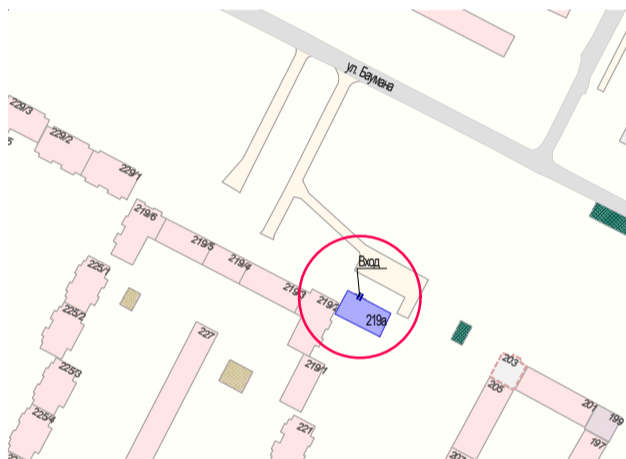


- г. Иркутск, ул. Безбокова, 10, офис 3
- граница прилегающей территории, на которой не допускается розничная продажа алкогольной продукции

Приложение № 275 к постановлению администрации города Иркутска от 27.01.2016 № 031-06-31/6

СХЕМА

границ прилегающей территории к негосударственному образовательному учреждению «Центр обучения и развития дошкольника» (НОУ «ЦОиРД»), расположенному по адресу: г. Иркутск, ул. Баумана, 219-а, на которой не допускается розничная продажа алкогольной продукции.



Масштаб 1:2000



- г. Иркутск, ул. Баумана, 219-а
- граница прилегающей территории, на которой не допускается розничная продажа алкогольной продукции

Приложение № 276 к постановлению администрации города Иркутска от 27.01.2016 № 031-06-31/6

СХЕМА

границ прилегающей территории к частному дошкольному образовательному учреждению «Детский сад «Панда» (ЧДОУ «ДЕТСКИЙ САД «ПАНДА»), расположенному по адресу: г. Иркутск, ул. Баумана, 214/3, на которой не допускается розничная продажа алкогольной продукции.



Масштаб 1:2000



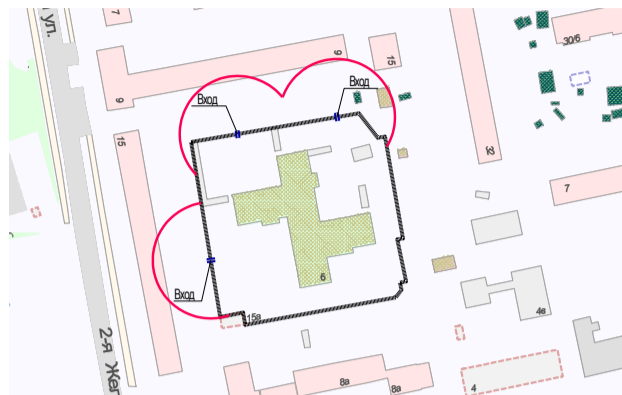
- г. Иркутск, ул. Баумана, 214/3
- граница прилегающей территории, на которой не допускается розничная продажа алкогольной продукции

Приложение № 277 к постановлению администрации города Иркутска от 27.01.2016 № 031-06-31/6

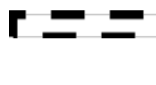
СХЕМА

границ прилегающей территории к частному дошкольному образовательному учреждению «Детский сад № 216 открытого

акционерного общества «Российские железные дороги» (ДЕТСКИЙ САД № 216 ОАО «РЖД»), расположенному по адресу: г. Иркутск, ул. Боткина, 6, на которой не допускается розничная продажа алкогольной продукции.



Масштаб 1:2000

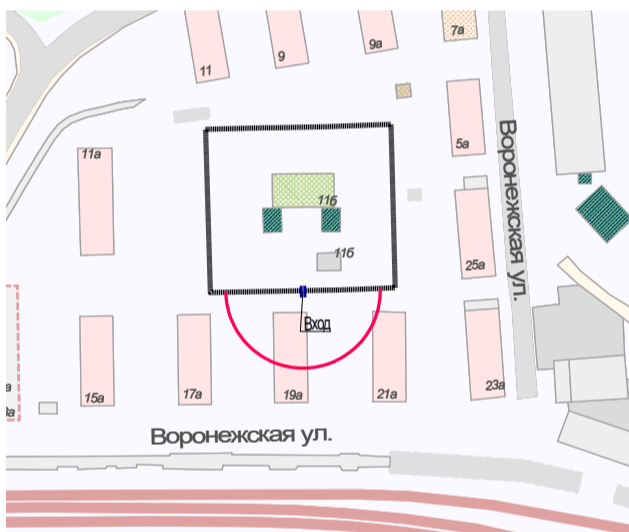


- обособленная территория ДЕТСКИЙ САД № 216 ОАО «РЖД»
- граница прилегающей территории, на которой не допускается розничная продажа алкогольной продукции

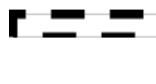
Приложение № 278 к постановлению администрации города Иркутска от 27.01.2016 № 031-06-31/6

СХЕМА

границ прилегающей территории к частному дошкольному образовательному учреждению «Детский сад № 217 открытого акционерного общества «Российские железные дороги» (ДЕТСКИЙ САД № 217 ОАО «РЖД»), расположенному по адресу: г. Иркутск, ул. Воронежская, 11-б, на которой не допускается розничная продажа алкогольной продукции.



Масштаб 1:2000

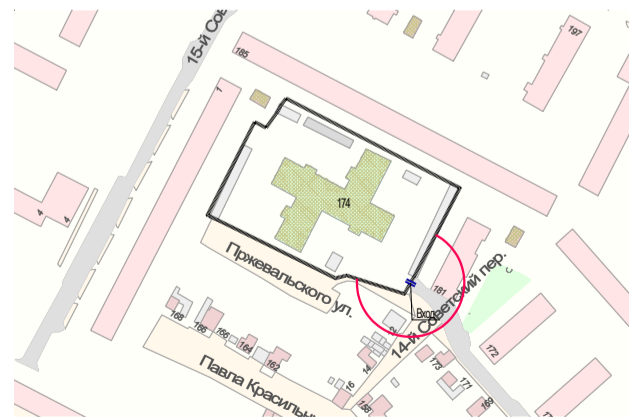


- обособленная территория ДЕТСКИЙ САД № 217 ОАО «РЖД»
- граница прилегающей территории, на которой не допускается розничная продажа алкогольной продукции

Приложение № 279 к постановлению администрации города Иркутска от 27.01.2016 № 031-06-31/6

СХЕМА

границ прилегающей территории к частному дошкольному образовательному учреждению «Детский сад № 221 открытого акционерного общества «Российские железные дороги» (ДЕТСКИЙ САД № 221 ОАО «РЖД»), расположенному по адресу: г. Иркутск, ул. Пржевальского, 174, на которой не допускается розничная продажа алкогольной продукции.



Масштаб 1:2000

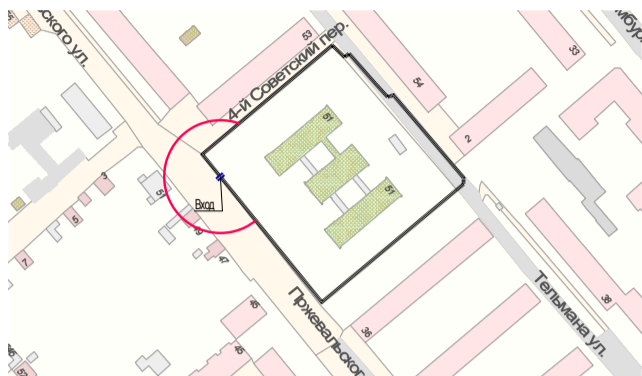


- обособленная территория ДЕТСКИЙ САД № 221 ОАО «РЖД»
- граница прилегающей территории, на которой не допускается розничная продажа алкогольной продукции



Приложение № 280
к постановлению администрации
города Иркутска от 27.01.2016 № 031-06-31/6

СХЕМА
границ прилегающей территории к частному дошкольному образовательному учреждению «Детский сад № 223 открытого акционерного общества «Российские железные дороги» (ДЕТСКИЙ САД № 223 ОАО «РЖД»), расположенному по адресу: г. Иркутск, ул. Тельмана, 51, на которой не допускается розничная продажа алкогольной продукции.



Масштаб 1:2000



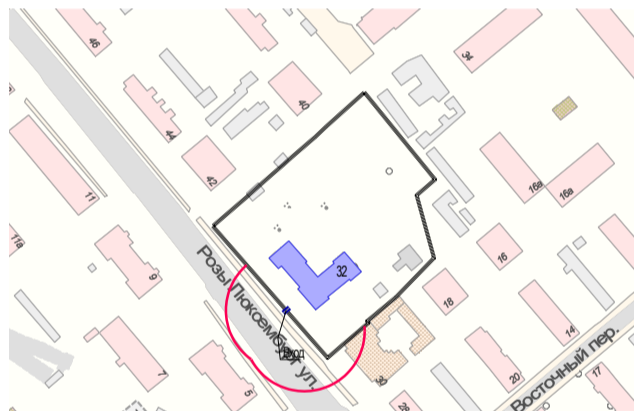
- обособленная территория
ДЕТСКИЙ САД № 223 ОАО «РЖД»




- граница прилегающей территории,
на которой не допускается
розничная продажа алкогольной
продукции

Приложение № 281
к постановлению администрации
города Иркутска от 27.01.2016 № 031-06-31/6

СХЕМА
границ прилегающей территории к частному дошкольному образовательному учреждению «Детский сад № 224 открытого акционерного общества «Российские железные дороги» (ДЕТСКИЙ САД № 224 ОАО «РЖД»), расположенному по адресу: г. Иркутск, ул. Розы Люксембург, 32, на которой не допускается розничная продажа алкогольной продукции.



Масштаб 1:2000



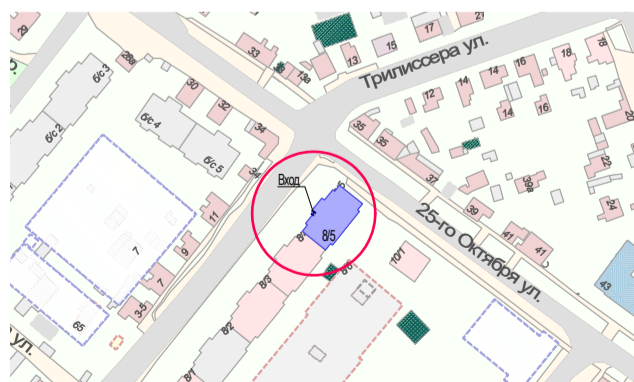
- обособленная территория
ДЕТСКИЙ САД № 224 ОАО «РЖД»



- граница прилегающей территории,
на которой не допускается
розничная продажа алкогольной
продукции

Приложение № 282
к постановлению администрации
города Иркутска от 27.01.2016 № 031-06-31/6

СХЕМА
границ прилегающей территории к автономной некоммерческой организации дошкольного образования «Василек» (АНОДО «ВАСИЛЕК»), расположенному по адресу: г. Иркутск, ул. Трилиссера, 8/5, на которой не допускается розничная продажа алкогольной продукции.



Масштаб 1:2000



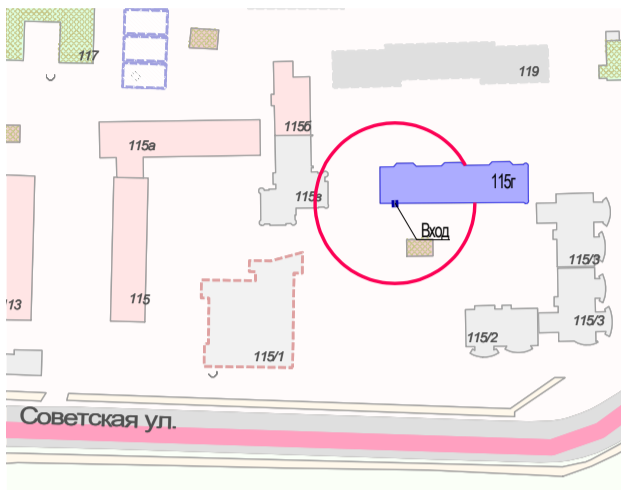
- г. Иркутск, ул. Трилиссера, 8/5



- граница прилегающей территории,
на которой не допускается розничная
продажа алкогольной продукции

Приложение № 283
к постановлению администрации
города Иркутска от 27.01.2016 № 031-06-31/6

СХЕМА
границ прилегающей территории к негосударственному образовательному учреждению среднего профессионального образования «Байкальский техникум права и предпринимательства» (НОУ СПО «БТПП»), расположенному по адресу: г. Иркутск, ул. Советская, 115-г, на которой не допускается розничная продажа алкогольной продукции.



Масштаб 1:2000



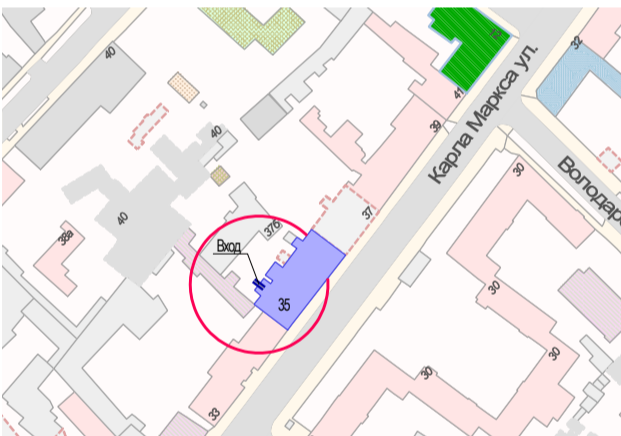
- г. Иркутск, ул. Советская, 115-г



- граница прилегающей территории,
на которой не допускается розничная
продажа алкогольной продукции

Приложение № 284
к постановлению администрации
города Иркутска от 27.01.2016 № 031-06-31/6

СХЕМА
границ прилегающей территории к негосударственному образовательному учреждению среднего профессионального образования «Байкальский техникум права и предпринимательства» (НОУ СПО «БТПП»), расположенному по адресу: г. Иркутск, ул. Карла Маркса, 35, на которой не допускается розничная продажа алкогольной продукции.



Масштаб 1:2000



- г. Иркутск, ул. Карла Маркса, 35



- граница прилегающей территории,
на которой не допускается
розничная продажа алкогольной
продукции

Приложение № 285
к постановлению администрации
города Иркутска от 27.01.2016 № 031-06-31/6

СХЕМА
границ прилегающей территории к негосударственному образовательному учреждению среднего профессионального образования «Байкальский техникум права и предпринимательства» (НОУ СПО «БТПП»), расположенному по адресу: г. Иркутск, ул. Карла Маркса, 39, на которой не допускается розничная продажа алкогольной продукции.



Масштаб 1:2000



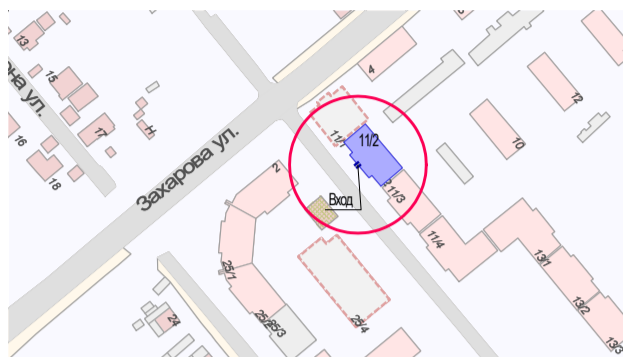
- г. Иркутск, ул. Карла Маркса, 39



- граница прилегающей территории,
на которой не допускается
розничная продажа алкогольной
продукции

Приложение № 286
к постановлению администрации
города Иркутска от 27.01.2016 № 031-06-31/6

СХЕМА
границ прилегающей территории к автономной некоммерческой организации дополнительного образования детей «Ученый жираф» (АНО ДОД «УЧЕНЫЙ ЖИРАФ»), расположенной по адресу: г. Иркутск, ул. Бородина, 11/2, на которой не допускается розничная продажа алкогольной продукции.



Масштаб 1:2000



- г. Иркутск, ул. Бородина, 11/2



- граница прилегающей территории,
на которой не допускается розничная
продажа алкогольной продукции

Приложение № 287
к постановлению администрации
города Иркутска от 27.01.2016 № 031-06-31/6

СХЕМА
границ прилегающей территории к детскому саду «СЕМЬ ЗВЕЗД» ИП Щербакова И.И., расположенному по адресу: г. Иркутск, ул. Каландаршвили, 7, на которой не допускается розничная продажа алкогольной продукции.



Масштаб 1:2000



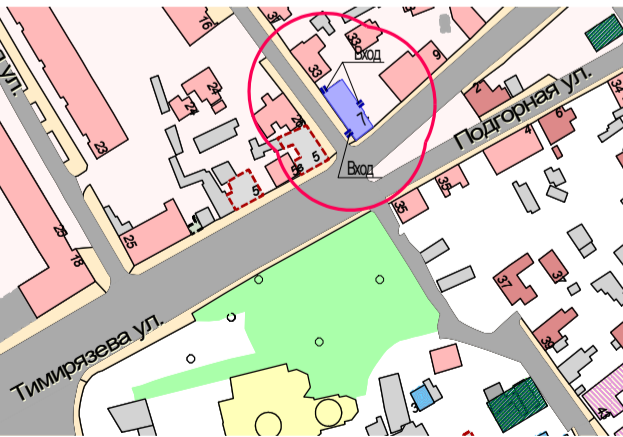
- г. Иркутск, ул. Каландаршвили, 7



- граница прилегающей территории,
на которой не допускается
розничная продажа алкогольной
продукции

Приложение № 288
к постановлению администрации
города Иркутска от 27.01.2016 № 031-06-31/6

СХЕМА
границ прилегающей территории к обществу с ограниченной ответственностью «Атлант» (ООО «АТЛАНТ»), расположенному по адресу: г. Иркутск, ул. Тимирязева, 7, на которой не допускается розничная продажа алкогольной продукции.



Масштаб 1:2000



- г. Иркутск, ул. Тимирязева, 7



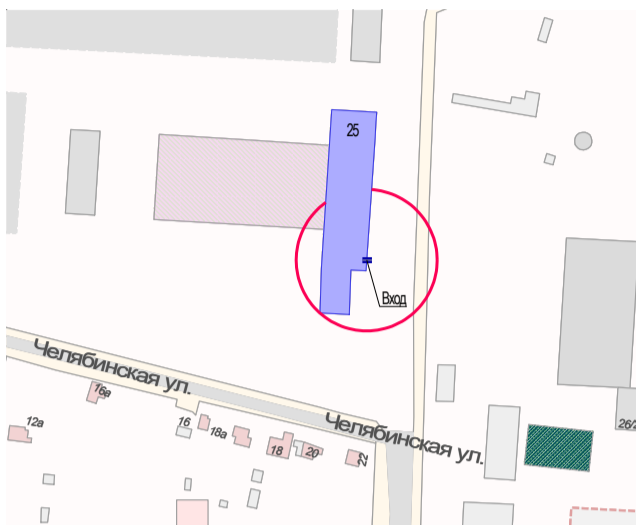
- граница прилегающей
территории, на которой не
допускается розничная продажа
алкогольной продукции



Приложение № 289 к постановлению администрации города Иркутска от 27.01.2016 № 031-06-31/6

СХЕМА

границ прилегающей территории к обществу с ограниченной ответственностью «Стомцентр Покровский» (ООО «СТОМЦЕНТР ПОКРОВСКИЙ»), расположенному по адресу: г. Иркутск, ул. Челябинская, 25, на которой не допускается розничная продажа алкогольной продукции.



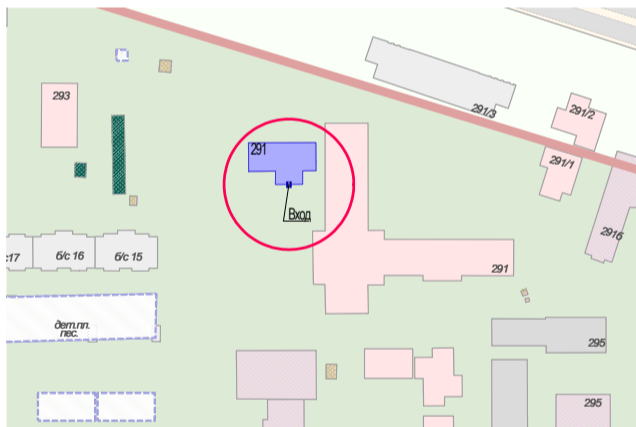
Масштаб 1:2000

— г. Иркутск, ул. Челябинская, 25
— граница прилегающей территории, на которой не допускается розничная продажа алкогольной продукции

Приложение № 290 к постановлению администрации города Иркутска от 27.01.2016 № 031-06-31/6

СХЕМА

границ прилегающей территории к обществу с ограниченной ответственностью «Лечебно-диагностический центр» (ООО «ЛДЦ»), расположенному по адресу: г. Иркутск, ул. Байкальская, 291, этаж 1, 2, 3, на которой не допускается розничная продажа алкогольной продукции.



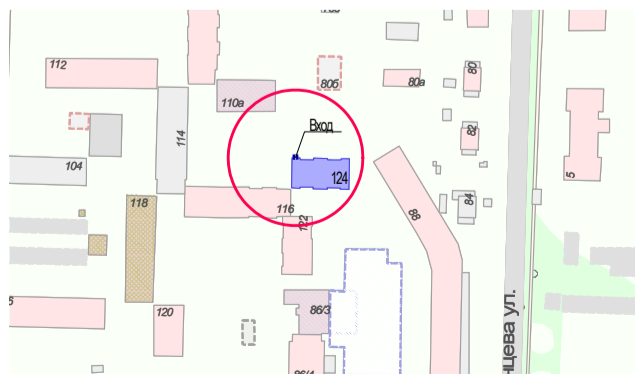
Масштаб 1:2000

— г. Иркутск, ул. Байкальская, 291, этаж 1, 2, 3
— граница прилегающей территории, на которой не допускается розничная продажа алкогольной продукции

Приложение № 291 к постановлению администрации города Иркутска от 27.01.2016 № 031-06-31/6

СХЕМА

границ прилегающей территории к обществу с ограниченной ответственностью «Медицинский центр АКРОС» (ООО «МЕДИЦИНСКИЙ ЦЕНТР АКРОС»), расположенному по адресу: г. Иркутск, ул. Трилиссера, 124, на которой не допускается розничная продажа алкогольной продукции.



Масштаб 1:2000

— г. Иркутск, ул. Трилиссера, 124
— граница прилегающей территории, на которой не допускается розничная продажа алкогольной продукции

Приложение № 292 к постановлению администрации города Иркутска от 27.01.2016 № 031-06-31/6

СХЕМА

границ прилегающей территории к федеральному государственному бюджетному образовательному учреждению среднего профессионального образования «Государственное училище (колледж) олимпийского резерва г. Иркутска» (ФГБОУ СПО ГУОР Г. ИРКУТСКА), расположенному по адресу: г. Иркутск, ул. Байкальская, 267, на которой не допускается розничная продажа алкогольной продукции.



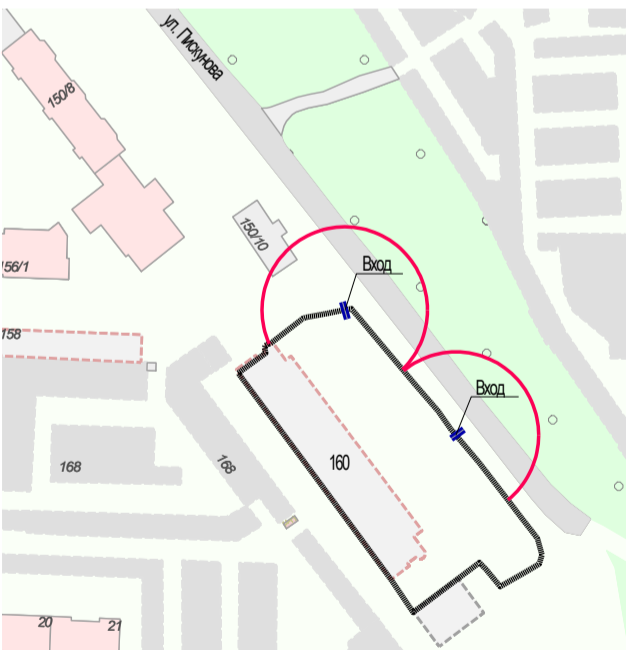
Масштаб 1:2000

— г. Иркутск, ул. Байкальская, 267
— граница прилегающей территории, на которой не допускается розничная продажа алкогольной продукции

Приложение № 293 к постановлению администрации города Иркутска от 27.01.2016 № 031-06-31/6

СХЕМА

границ прилегающей территории к негосударственному образовательному учреждению «Средняя общеобразовательная школа Леонова» (УЧРЕЖДЕНИЕ «ШКОЛА ЛЕОНОВА»), расположенному по адресу: г. Иркутск, ул. Пискунова, 160, на которой не допускается розничная продажа алкогольной продукции.



Масштаб 1:2000

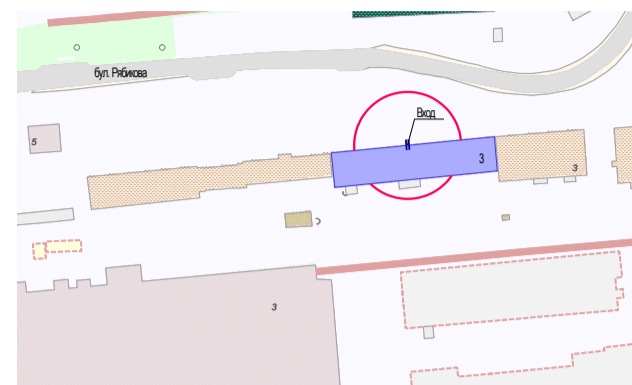
— обособленная территория УЧРЕЖДЕНИЕ «ШКОЛА ЛЕОНОВА»
— граница прилегающей территории, на которой не допускается розничная продажа алкогольной продукции

Приложение № 294 к постановлению администрации города Иркутска от 27.01.2016 № 031-06-31/6

СХЕМА

границ прилегающей территории к негосударственному образовательному учреждению среднего профессионального образования «Колледж управления и предпринимательства»

(НОУ СПО «КОЛЛЕДЖ УПРАВЛЕНИЯ И ПРЕДПРИНИМАТЕЛЬСТВА»), расположенному по адресу: г. Иркутск, ул. Сергеева, 3, на которой не допускается розничная продажа алкогольной продукции.



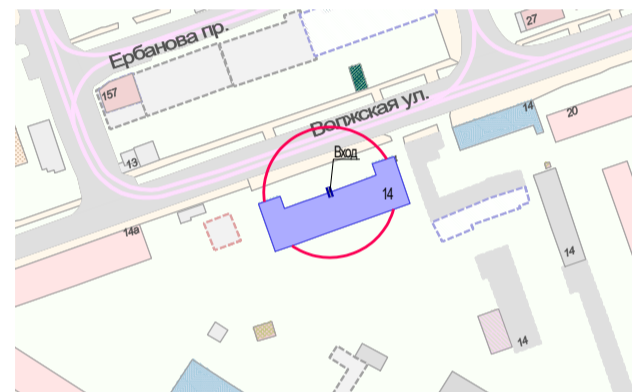
Масштаб 1:2000

— г. Иркутск, ул. Сергеева, 3
— граница прилегающей территории, на которой не допускается розничная продажа алкогольной продукции

Приложение № 295 к постановлению администрации города Иркутска от 27.01.2016 № 031-06-31/6

СХЕМА

границ прилегающей территории к негосударственному профессиональному образовательному учреждению «Иркутский техникум экономики и права» (НПОУ «ИТЭП»), расположенному по адресу: г. Иркутск, ул. Волжская, 14, на которой не допускается розничная продажа алкогольной продукции.



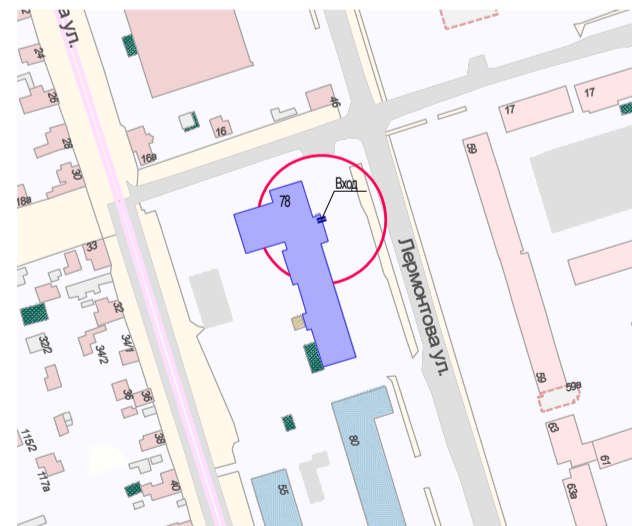
Масштаб 1:2000

— г. Иркутск, ул. Волжская, 14
— граница прилегающей территории, на которой не допускается розничная продажа алкогольной продукции

Приложение № 296 к постановлению администрации города Иркутска от 27.01.2016 № 031-06-31/6

СХЕМА

границ прилегающей территории к негосударственному образовательному учреждению дополнительного образования «Иркутский языковой центр Биг Бен» (ИРКУТСКИЙ ЯЗЫКОВОЙ ЦЕНТР БИГ БЕН), расположенному по адресу: г. Иркутск, ул. Лермонтова, 78, на которой не допускается розничная продажа алкогольной продукции.



Масштаб 1:2000

— г. Иркутск, ул. Лермонтова, 78
— граница прилегающей территории, на которой не допускается розничная продажа алкогольной продукции

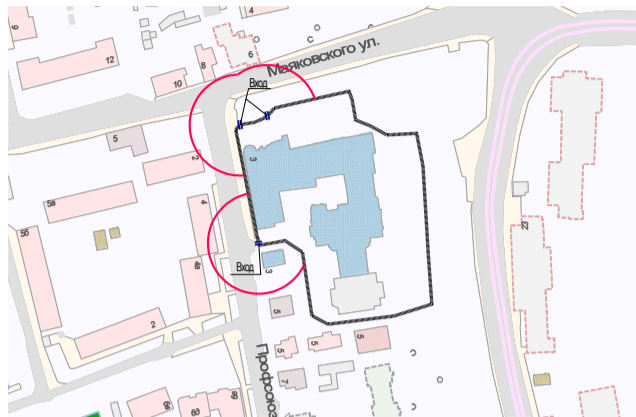
Приложение № 297 к постановлению администрации города Иркутска от 27.01.2016 № 031-06-31/6

СХЕМА

границ прилегающей территории к негосударственному



общеобразовательному учреждению «Лицей № 36 открытого акционерного общества «Российские железные дороги» (ЛИЦЕЙ № 36 ОАО «РЖД»), расположенному по адресу: г. Иркутск, ул. Профсоюзная, 3, на которой не допускается розничная продажа алкогольной продукции.



Масштаб 1:2000



- обособленная территория ЛИЦЕЙ № 36 ОАО «РЖД»



- граница прилегающей территории, на которой не допускается розничная продажа алкогольной продукции

Приложение № 298 к постановлению администрации города Иркутска от 27.01.2016 № 031-06-31/6

СХЕМА

границ прилегающей территории к автономной некоммерческой организации дополнительного образования детей «Ученый жираф» (АНО ДОД «УЧЕНЫЙ ЖИРАФ»), расположенному по адресу: г. Иркутск, ул. Подгорная, 66, на которой не допускается розничная продажа алкогольной продукции.



Масштаб 1:2000



- г. Иркутск, ул. Подгорная, 66

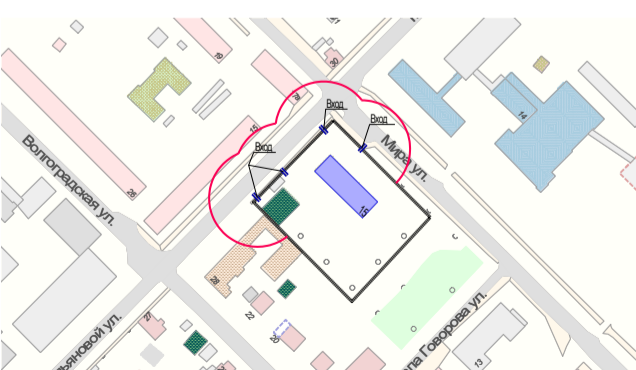


- граница прилегающей территории, на которой не допускается розничная продажа алкогольной продукции

Приложение № 299 к постановлению администрации города Иркутска от 27.01.2016 № 031-06-31/6

СХЕМА

границ прилегающей территории к автономной некоммерческой организации дополнительного образования детей «Ученый жираф» (АНО ДОД «УЧЕНЫЙ ЖИРАФ»), расположенному по адресу: г. Иркутск, ул. Мира, 15, на которой не допускается розничная продажа алкогольной продукции.



Масштаб 1:2000



- обособленная территория АНО ДОД «УЧЕНЫЙ ЖИРАФ»

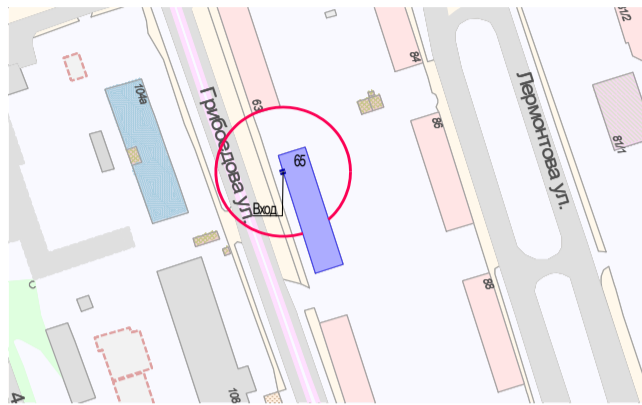


- граница прилегающей территории, на которой не допускается розничная продажа алкогольной продукции

Приложение № 300 к постановлению администрации города Иркутска от 27.01.2016 № 031-06-31/6

СХЕМА

границ прилегающей территории к автономной некоммерческой организации дополнительного образования детей «Ученый жираф» (АНО ДОД «УЧЕНЫЙ ЖИРАФ»), расположенному по адресу: г. Иркутск, ул. Грибоедова, 65, на которой не допускается розничная продажа алкогольной продукции.



Масштаб 1:2000



- г. Иркутск, ул. Грибоедова, 65

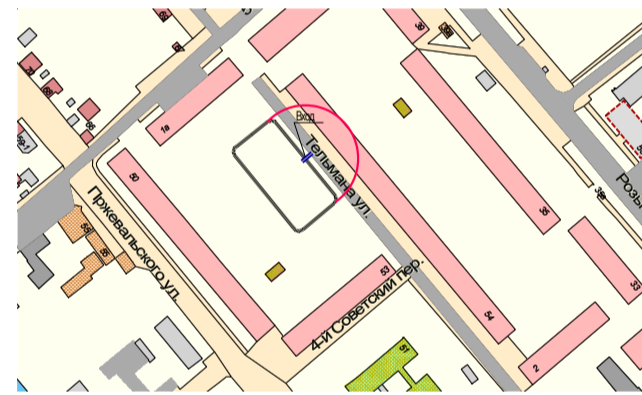


- граница прилегающей территории, на которой не допускается розничная продажа алкогольной продукции

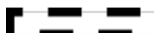
Приложение № 301 к постановлению администрации города Иркутска от 27.01.2016 № 031-06-31/6

СХЕМА

границ прилегающей территории к хоккейному корту, расположенному по адресу: г. Иркутск, ул. Тельмана, возле домов №№53 и 54, на которой не допускается розничная продажа алкогольной продукции.



Масштаб 1:2000



- обособленная территория хоккейного корта

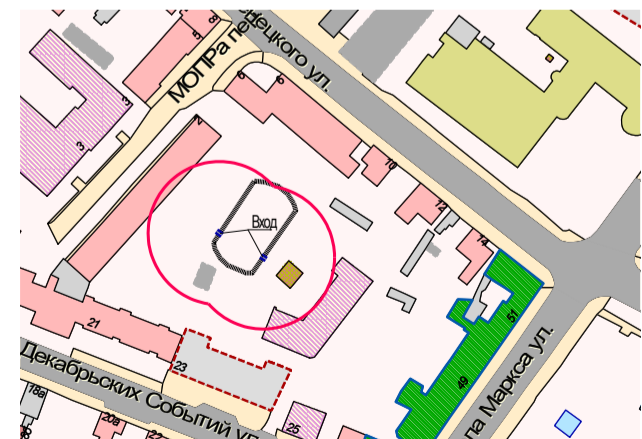


- граница прилегающей территории, на которой не допускается розничная продажа алкогольной продукции

Приложение № 302 к постановлению администрации города Иркутска от 27.01.2016 № 031-06-31/6

СХЕМА

границ прилегающей территории к хоккейному корту, расположенному по адресу: г. Иркутск, возле дома по адресу: пер. МОПРа, 6, на которой не допускается розничная продажа алкогольной продукции.



Масштаб 1:2000



- обособленная территория хоккейного корта

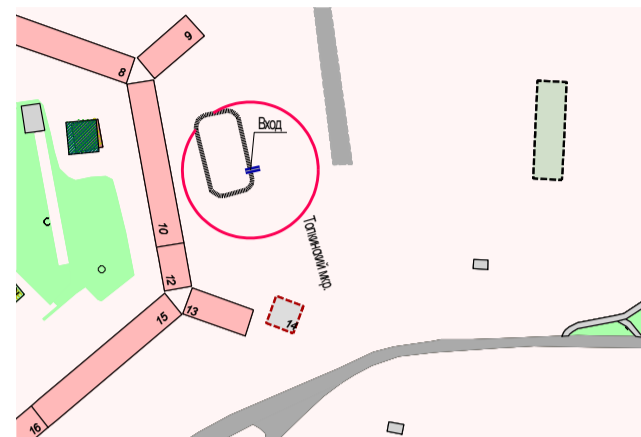


- граница прилегающей территории, на которой не допускается розничная продажа алкогольной продукции

Приложение № 303 к постановлению администрации города Иркутска от 27.01.2016 № 031-06-31/6

СХЕМА

границ прилегающей территории к хоккейному корту, расположенному по адресу: г. Иркутск, возле здания по адресу: мкр. Топкинский, 10, на которой не допускается розничная продажа алкогольной продукции.



Масштаб 1:2000



- обособленная территория хоккейного корта

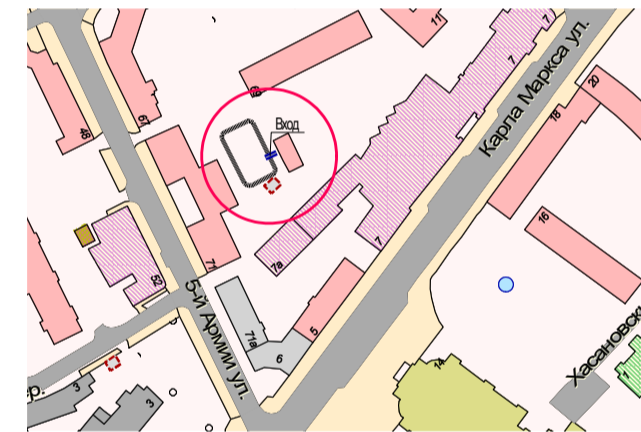


- граница прилегающей территории, на которой не допускается розничная продажа алкогольной продукции

Приложение № 304 к постановлению администрации города Иркутска от 27.01.2016 № 031-06-31/6

СХЕМА

границ прилегающей территории к хоккейному корту, расположенному по адресу: г. Иркутск, возле здания по адресу: ул.5 Армии, 69, на которой не допускается розничная продажа алкогольной продукции.



Масштаб 1:2000



- обособленная территория хоккейного корта

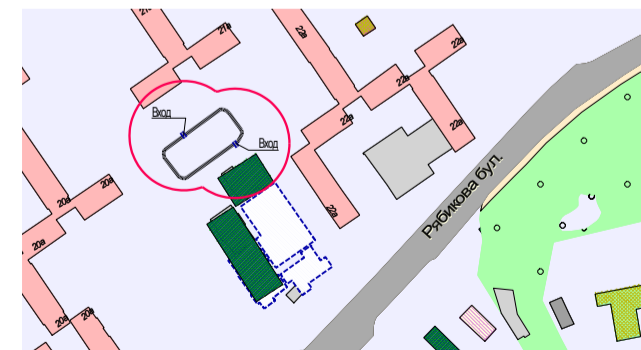


- граница прилегающей территории, на которой не допускается розничная продажа алкогольной продукции


Приложение № 305 к постановлению администрации города Иркутска от 27.01.2016 № 031-06-31/6

СХЕМА

границ прилегающей территории к сооружению, расположенному по адресу: г. Иркутск, бул. Рябикова, между домами 21-а и 22-а, на которой не допускается розничная продажа алкогольной продукции.



Масштаб 1:2000



- обособленная территория сооружения, расположенного по адресу: г. Иркутск, бул. Рябикова, между домами 21-а и 22-а



- граница прилегающей территории, на которой не допускается розничная продажа алкогольной продукции



Приложение № 316
к постановлению администрации
города Иркутска от 27.01.2016 № 031-06-31/6

СХЕМА

границ прилегающей территории к сооружению, расположенному по адресу: г. Иркутск, ул. Лермонтова, возле дома 327-б, на которой не допускается розничная продажа алкогольной продукции.



Масштаб 1:2000



- обособленная территория сооружения, расположенного по адресу: г. Иркутск, ул. Лермонтова, возле дома № 327-б

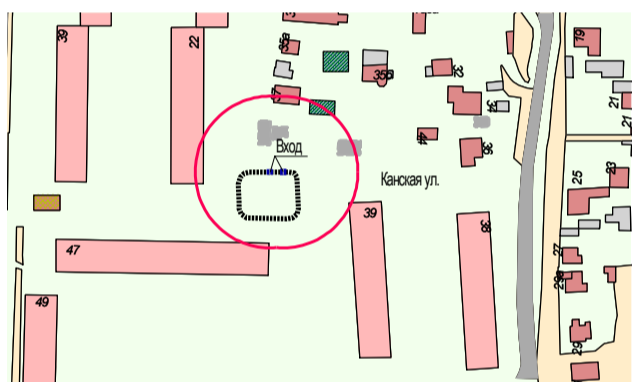


- граница прилегающей территории, на которой не допускается розничная продажа алкогольной продукции

Приложение № 317
к постановлению администрации
города Иркутска от 27.01.2016 № 031-06-31/6

СХЕМА

границ прилегающей территории к футбольному корту, расположенному по адресу: г. Иркутск, ул. Канская, возле дома № 22, на которой не допускается розничная продажа алкогольной продукции.



Масштаб 1:2000



- обособленная территория футбольного корта

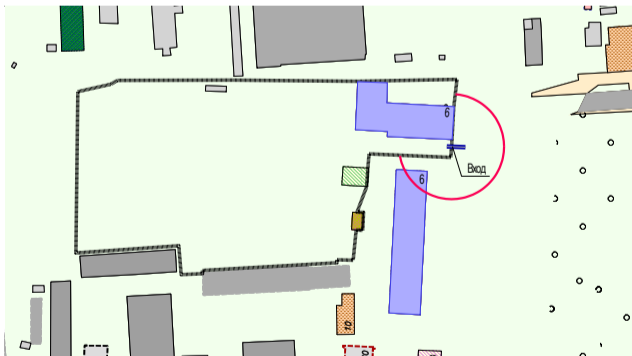


- граница прилегающей территории, на которой не допускается розничная продажа алкогольной продукции

Приложение № 318
к постановлению администрации
города Иркутска от 27.01.2016 № 031-06-31/6

СХЕМА

границ прилегающей территории к футбольному полю с ограждением и стадиону, расположенному по адресу: г. Иркутск, ул. Ширямова, 6, на которой не допускается розничная продажа алкогольной продукции.



Масштаб 1:2000



- обособленная территория футбольного поля с ограждением и стадиона

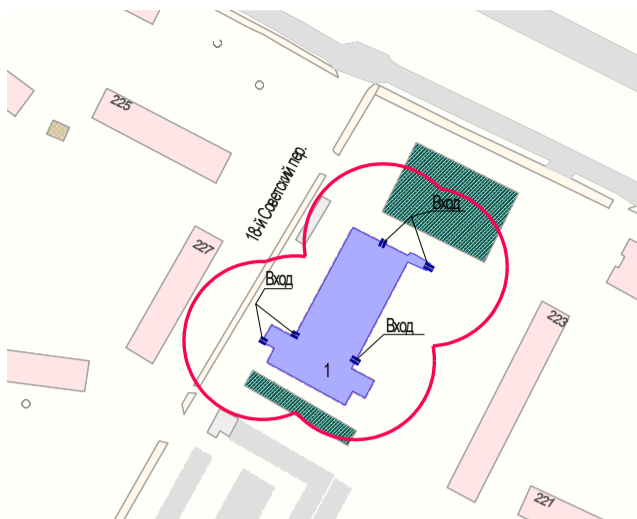


- граница прилегающей территории, на которой не допускается розничная продажа алкогольной продукции

Приложение № 319
к постановлению администрации
города Иркутска от 27.01.2016 № 031-06-31/6

СХЕМА

границ прилегающей территории к розничному рынку «ФилАкс», расположенному по адресу: г. Иркутск, пер. 18-й Советский, 1, на которой не допускается розничная продажа алкогольной продукции.



Масштаб 1:2000



- г. Иркутск, пер. 18-й Советский, 1

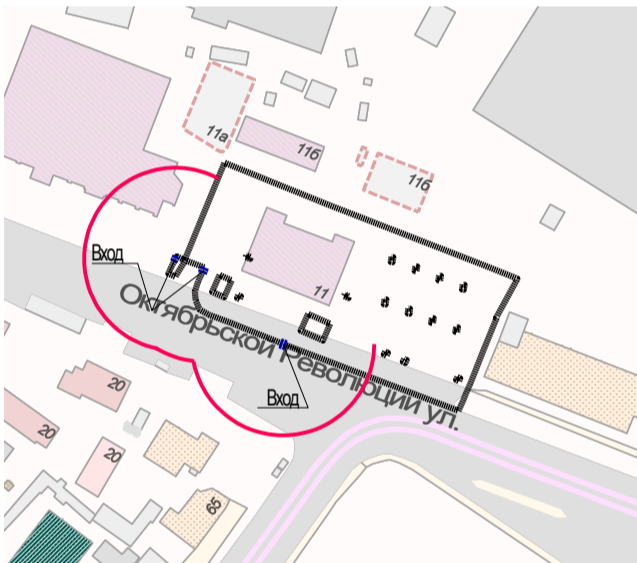


- граница прилегающей территории, на которой не допускается розничная продажа алкогольной продукции

Приложение № 320
к постановлению администрации
города Иркутска от 27.01.2016 № 031-06-31/6

СХЕМА

границ прилегающей территории к автовокзалу, расположенному по адресу: г. Иркутск, ул. Октябрьской Революции, 11, на которой не допускается розничная продажа алкогольной продукции.



Масштаб 1:2000



- обособленная территория автовокзала



- граница прилегающей территории, на которой не допускается розничная продажа алкогольной продукции

Приложение № 321
к постановлению администрации
города Иркутска от 27.01.2016 № 031-06-31/6

СХЕМА

границ прилегающей территории к зданию железнодорожного вокзала «Иркутск-Пассажирский», расположенному по адресу: г. Иркутск, ул. Челнокова, 1, на которой не допускается розничная продажа алкогольной продукции.



Масштаб 1:2000



- г. Иркутск, ул. Челнокова, 1

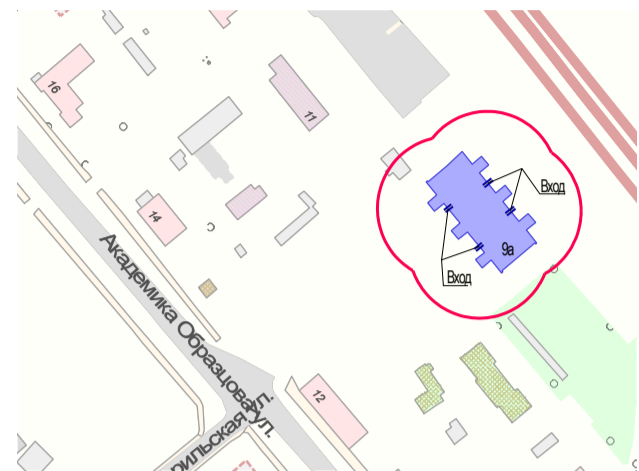


- граница прилегающей территории, на которой не допускается розничная продажа алкогольной продукции

Приложение № 322
к постановлению администрации
города Иркутска от 27.01.2016 № 031-06-31/6

СХЕМА

границ прилегающей территории к зданию железнодорожного вокзала «Иркутск-Сортировочный», расположенному по адресу: г. Иркутск, ул. Вокзальная, 9-а, на которой не допускается розничная продажа алкогольной продукции.



Масштаб 1:2000



- г. Иркутск, ул. Вокзальная, 9-а

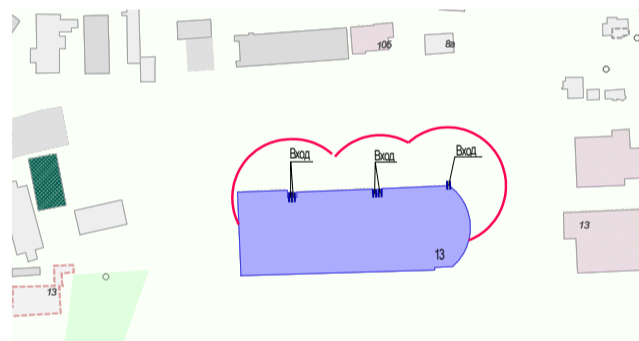


- граница прилегающей территории, на которой не допускается розничная продажа алкогольной продукции

Приложение № 323
к постановлению администрации
города Иркутска от 27.01.2016 № 031-06-31/6

СХЕМА

границ прилегающей территории к Международному Аэропорту «Иркутск» (внутренние воздушные линии), расположенному по адресу: г. Иркутск, ул. Ширямова, 13, на которой не допускается розничная продажа алкогольной продукции.



Масштаб 1:2000



- г. Иркутск, ул. Ширямова, 13

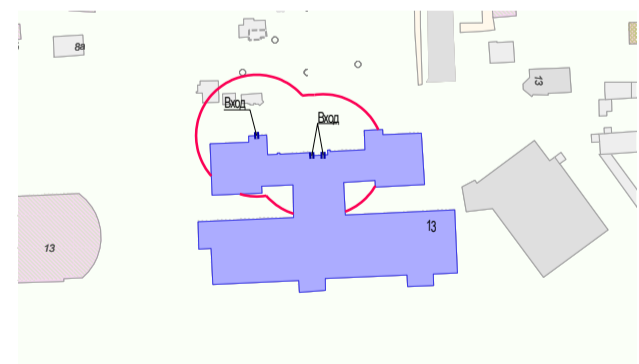


- граница прилегающей территории, на которой не допускается розничная продажа алкогольной продукции

Приложение № 324
к постановлению администрации
города Иркутска от 27.01.2016 № 031-06-31/6

СХЕМА

границ прилегающей территории к Международному Аэропорту «Иркутск» (международные воздушные линии), расположенному по адресу: г. Иркутск, ул. Ширямова, 13, на которой не допускается розничная продажа алкогольной продукции.



Масштаб 1:2000



- г. Иркутск, ул. Ширямова, 13



- граница прилегающей территории, на которой не допускается розничная продажа алкогольной продукции

Приложение № 325
к постановлению администрации
города Иркутска от 27.01.2016 № 031-06-31/6

СХЕМА

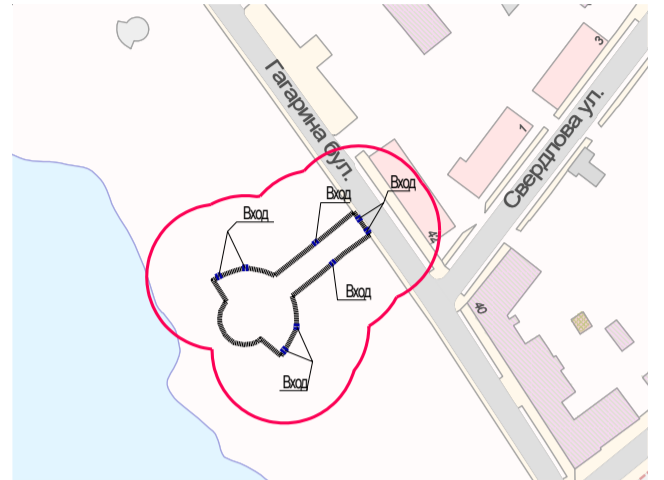
границ прилегающей территории к месту массового скопления граждан, расположенному по адресу: г. Иркутск, бул. Гагарина, площадь памятника Александру III, на которой не допускается розничная продажа алкогольной продукции.



Приложение № 331 к постановлению администрации города Иркутска от 27.01.2016 № 031-06-31/6

СХЕМА

границ прилегающей территории к месту массового скопления граждан, расположенному по адресу: г. Иркутск, бул. Гагарина, 44, площадка напротив гостиницы «Интурист», на которой не допускается розничная продажа алкогольной продукции.



Масштаб 1:2000

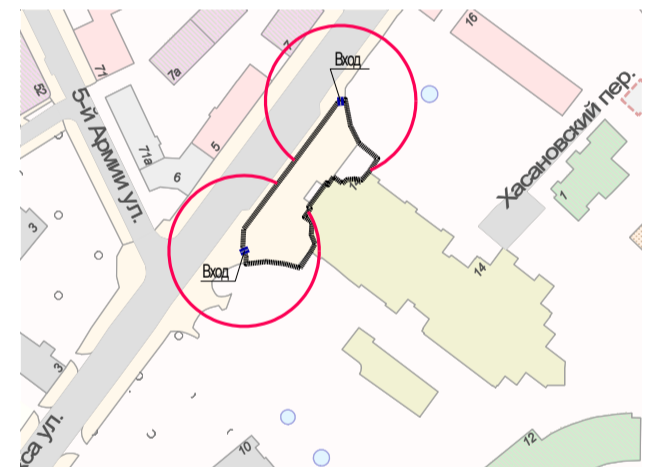


- обособленная территория места массового скопления граждан, площадка напротив гостиницы «Интурист»
- граница прилегающей территории, на которой не допускается розничная продажа алкогольной продукции

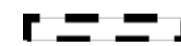
Приложение № 332 к постановлению администрации города Иркутска от 27.01.2016 № 031-06-31/6

СХЕМА

границ прилегающей территории к месту массового скопления граждан, расположенному по адресу: г. Иркутск, ул. Карла Маркса, 14, площадка перед драматическим театром им. Охлопкова, на которой не допускается розничная продажа алкогольной продукции.



Масштаб 1:2000

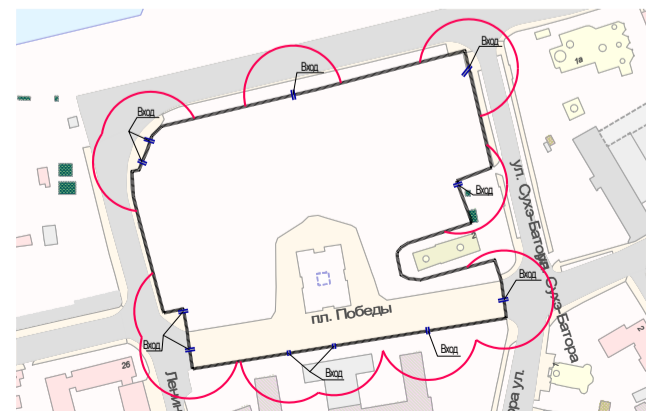


- обособленная территория места массового скопления граждан, площадка перед драматическим театром им. Охлопкова
- граница прилегающей территории, на которой не допускается розничная продажа алкогольной продукции

Приложение № 333 к постановлению администрации города Иркутска от 27.01.2016 № 031-06-31/6

СХЕМА

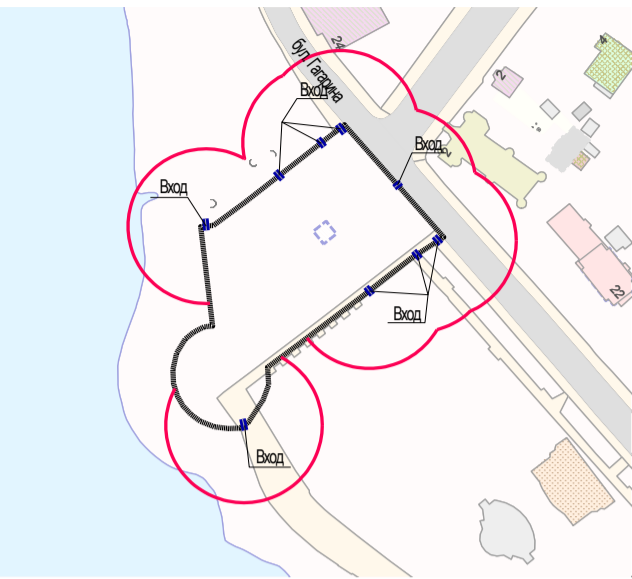
границ прилегающей территории к месту массового скопления граждан, расположенному по адресу: г. Иркутск, ул. Ленина, площадь мемориала «Вечный огонь славы», на которой не допускается розничная продажа алкогольной продукции.



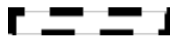
Масштаб 1:2000



- обособленная территория места массового скопления граждан, площадка перед кинотеатром «Россия»



Масштаб 1:2000

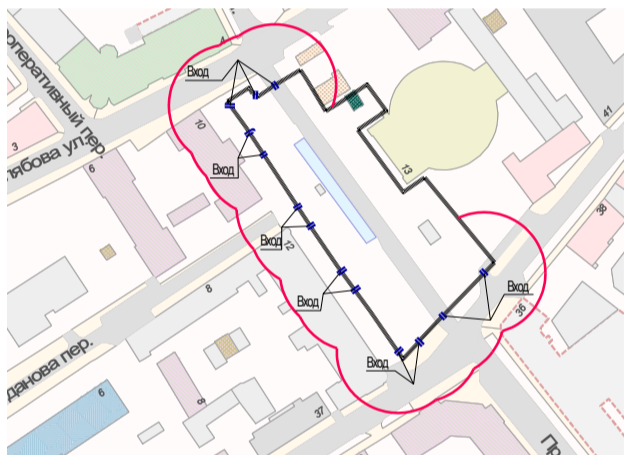


- обособленная территория места массового скопления граждан, площадь памятника Александру III
- граница прилегающей территории, на которой не допускается розничная продажа алкогольной продукции


Приложение № 326 к постановлению администрации города Иркутска от 27.01.2016 № 031-06-31/6

СХЕМА

границ прилегающей территории к месту массового скопления граждан, расположенному по адресу: г. Иркутск, ул. Пролетарская, 13, площадка Труда перед зданием Иркутского государственного цирка, на которой не допускается розничная продажа алкогольной продукции.



Масштаб 1:2000

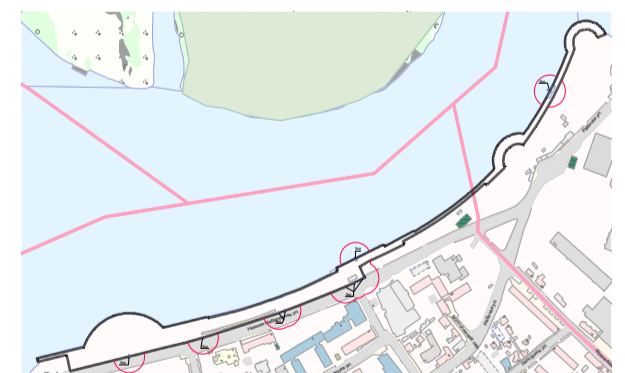


- обособленная территория места массового скопления граждан, площадка Труда перед зданием Иркутского государственного цирка
- граница прилегающей территории, на которой не допускается розничная продажа алкогольной продукции


Приложение № 327 к постановлению администрации города Иркутска от 27.01.2016 № 031-06-31/6

СХЕМА

границ прилегающей территории к месту массового скопления граждан, расположенному по адресу: г. Иркутск, Нижняя Набережная р. Ангара, на которой не допускается розничная продажа алкогольной продукции.



Масштаб 1:5000



- обособленная территория места массового скопления граждан, Нижняя Набережная р. Ангара
- граница прилегающей территории, на которой не допускается розничная продажа алкогольной продукции

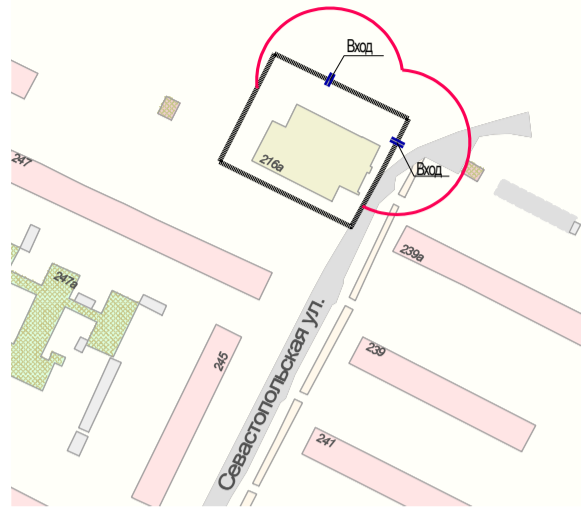
Приложение № 328 к постановлению администрации города Иркутска от 27.01.2016 № 031-06-31/6

СХЕМА


границ прилегающей территории к месту массового скопления граждан, расположенному по адресу: г. Иркутск, ул. Севастопольская, 216-а, площадка перед кинотеатром «Россия», на которой не допускается розничная продажа алкогольной продукции.



- обособленная территория места массового скопления граждан, площадка перед кинотеатром «Россия»



Масштаб 1:2000

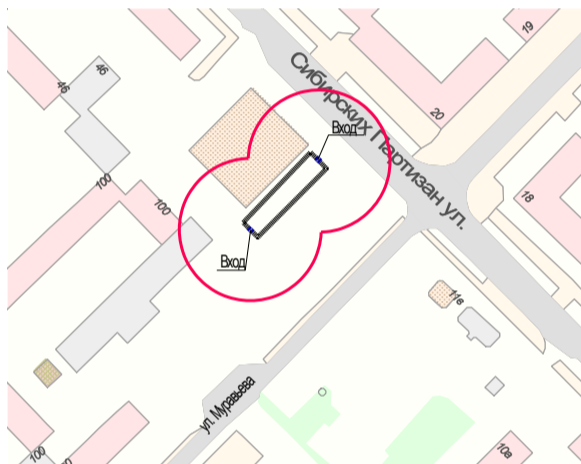


- обособленная территория места массового скопления граждан, площадка перед кинотеатром «Россия»
- граница прилегающей территории, на которой не допускается розничная продажа алкогольной продукции


Приложение № 329 к постановлению администрации города Иркутска от 27.01.2016 № 031-06-31/6

СХЕМА

границ прилегающей территории к месту массового скопления граждан, расположенному по адресу: г. Иркутск, ул. Муравьева, 17, площадка перед Домом быта, на которой не допускается розничная продажа алкогольной продукции.



Масштаб 1:2000

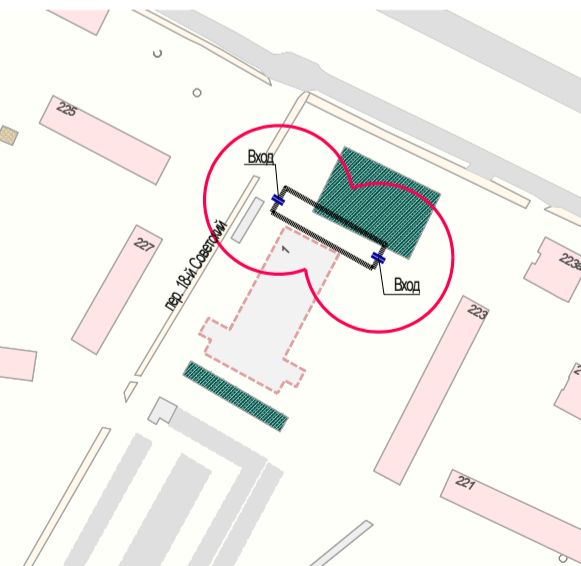


- обособленная территория места массового скопления граждан, площадка перед Домом быта
- граница прилегающей территории, на которой не допускается розничная продажа алкогольной продукции

Приложение № 330 к постановлению администрации города Иркутска от 27.01.2016 № 031-06-31/6

СХЕМА


границ прилегающей территории к месту массового скопления граждан, расположенному по адресу: г. Иркутск, пер. 18-й Советский, 1, площадка перед рынком «Филатовский», на которой не допускается розничная продажа алкогольной продукции.



Масштаб 1:2000



- обособленная территория места массового скопления граждан, площадка перед рынком «Филатовский»
- граница прилегающей территории, на которой не допускается розничная продажа алкогольной продукции



- обособленная территория места массового скопления граждан, площадь мемориала «Вечный огонь славы»

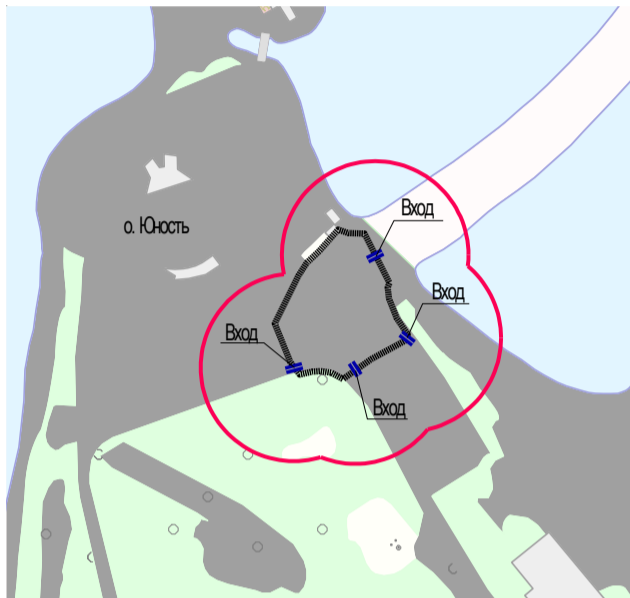


- граница прилегающей территории, на которой не допускается розничная продажа алкогольной продукции


Приложение № 334 к постановлению администрации города Иркутска от 27.01.2016 № 031-06-31/6

СХЕМА

границ прилегающей территории к месту массового скопления граждан, расположенному по адресу: г. Иркутск, площадка на о. Юность, перед мостом, на которой не допускается розничная продажа алкогольной продукции.



Масштаб 1:2000



- обособленная территория места массового скопления граждан, площадка на о. Юность, перед мостом

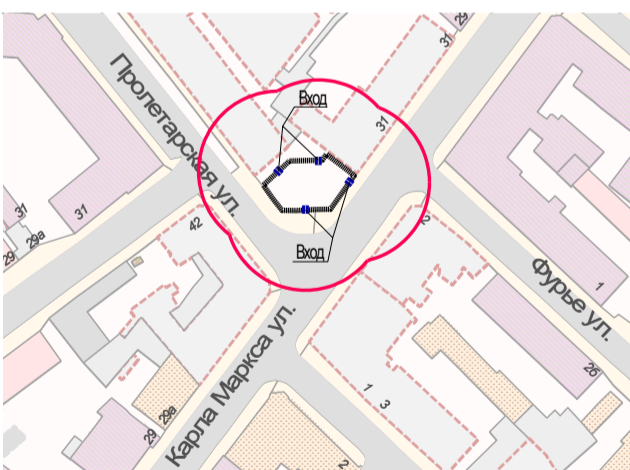


- граница прилегающей территории, на которой не допускается розничная продажа алкогольной продукции

Приложение № 335 к постановлению администрации города Иркутска от 27.01.2016 № 031-06-31/6

СХЕМА

границ прилегающей территории к месту массового скопления граждан, расположенному по адресу: г. Иркутск, площадка при пересечении улицы Пролетарская и улицы Карла Маркса, на которой не допускается розничная продажа алкогольной продукции.



Масштаб 1:2000



- обособленная территория места массового скопления граждан, площадка при пересечении улицы Пролетарская и улицы Карла Маркса

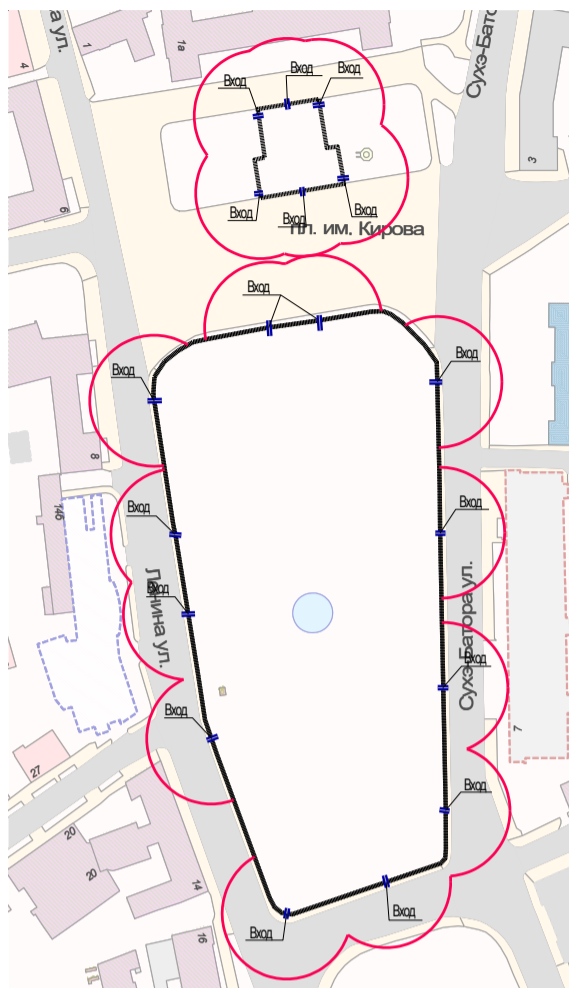


- граница прилегающей территории, на которой не допускается розничная продажа алкогольной продукции

Приложение № 336 к постановлению администрации города Иркутска от 27.01.2016 № 031-06-31/6

СХЕМА

границ прилегающей территории к месту массового скопления граждан, расположенному по адресу: г. Иркутск, ул. Ленина, 1-а, площадка перед зданием, сквер им. Кирова, на которой не допускается розничная продажа алкогольной продукции.



Масштаб 1:2000



- обособленная территория места массового скопления граждан, площадка перед зданием, расположенным по адресу: ул. Ленина, 1-а, сквер им. Кирова

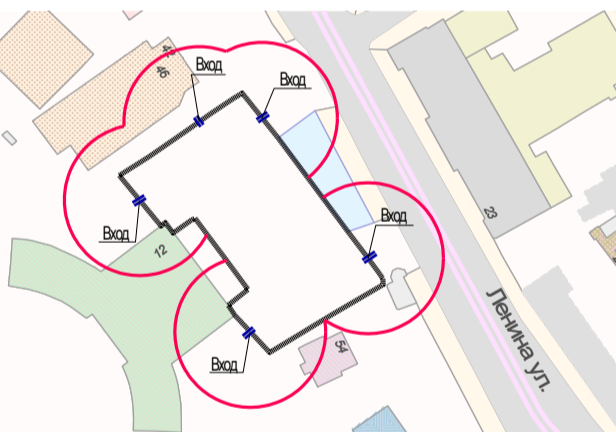


- граница прилегающей территории, на которой не допускается розничная продажа алкогольной продукции

Приложение № 337 к постановлению администрации города Иркутска от 27.01.2016 № 031-06-31/6

СХЕМА

границ прилегающей территории к месту массового скопления граждан, расположенному по адресу: г. Иркутск, ул. Ленина, 48, площадка перед Дворцом спорта «Труд», на которой не допускается розничная продажа алкогольной продукции.



Масштаб 1:2000



- обособленная территория к месту массового скопления граждан, площадка перед Дворцом спорта «Труд»

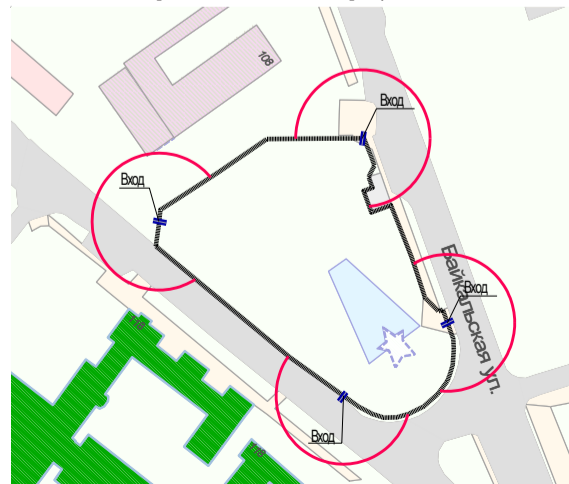


- граница прилегающей территории, на которой не допускается розничная продажа алкогольной продукции

Приложение № 338 к постановлению администрации города Иркутска от 27.01.2016 № 031-06-31/6

СХЕМА

границ прилегающей территории к месту массового скопления граждан, расположенному по адресу: г. Иркутск, ул. Байкальской, 108, у здания, площадь 50-летия Октября, на которой не допускается розничная продажа алкогольной продукции.



Масштаб 1:2000



- обособленная территория места массового скопления граждан, площадь 50-летия Октября

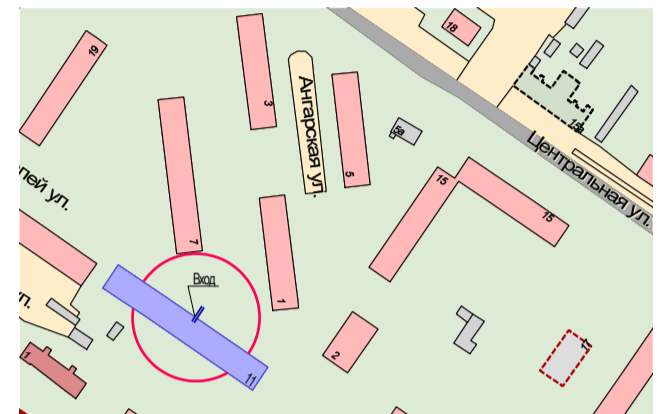


- граница прилегающей территории, на которой не допускается розничная продажа алкогольной продукции

Приложение № 339 к постановлению администрации города Иркутска от 27.01.2016 № 031-06-31/6

СХЕМА

границ прилегающей территории к областному государственному автономному учреждению здравоохранения «Иркутская городская клиническая больница № 8» (ОГАУЗ «ИГКБ № 8»), расположенному по адресу: г. Иркутск, Батарейная, ул. Ангарская, 11, на которой не допускается розничная продажа алкогольной продукции.



Масштаб 1:2000



- г. Иркутск, Батарейная, ул. Ангарская, 11



- граница прилегающей территории, на которой не допускается розничная продажа алкогольной продукции

Приложение № 340 к постановлению администрации города Иркутска от 27.01.2016 № 031-06-31/6

СХЕМА

границ прилегающей территории к муниципальному бюджетному учреждению дополнительного образования города Иркутска «Дом детского творчества № 5» (МБУДО ГОРОДА ИРКУТСКА ДДТ № 5), расположенному по адресу: г. Иркутск, ул. Шпачека, 19, на которой не допускается розничная продажа алкогольной продукции.



Масштаб 1:2000



- г. Иркутск, ул. Шпачека, 19



- граница прилегающей территории, на которой не допускается розничная продажа алкогольной продукции

Приложение № 341 к постановлению администрации города Иркутска от 27.01.2016 № 031-06-31/6


СХЕМА


границ прилегающей территории к муниципальному бюджетному учреждению дополнительного образования города Иркутска «Дом детского творчества № 5» (МБУДО ГОРОДА ИРКУТСКА ДДТ № 5), расположенному по адресу: г. Иркутск, ул. Сибирских Партизан, 22, на которой не допускается розничная продажа алкогольной продукции.



Масштаб 1:2000




 - г. Иркутск, ул. Сибирских Партизан, 22


 - граница прилегающей территории, на которой не допускается розничная продажа алкогольной продукции

Приложение № 342
к постановлению администрации
города Иркутска от 27.01.2016 № 031-06-31/6

СХЕМА
границ прилегающей территории к муниципальному бюджетному учреждению дополнительного образования города Иркутска «Дом детского творчества № 5» (МБУДО ГОРОДА ИРКУТСКА ДДТ № 5), расположенному по адресу: г. Иркутск, ул. Розы Люксембург, 215, на которой не допускается розничная продажа алкогольной продукции.




 - г. Иркутск, ул. Розы Люксембург, 215


 - граница прилегающей территории, на которой не допускается розничная продажа алкогольной продукции

Приложение № 343
к постановлению администрации
города Иркутска от 27.01.2016 № 031-06-31/6

СХЕМА
границ прилегающей территории к муниципальному бюджетному учреждению дополнительного образования города Иркутска «Дом детского творчества № 5» (МБУДО ГОРОДА ИРКУТСКА ДДТ № 5), расположенному по адресу: г. Иркутск, ул. Севастопольская, 237, на которой не допускается розничная продажа алкогольной продукции.

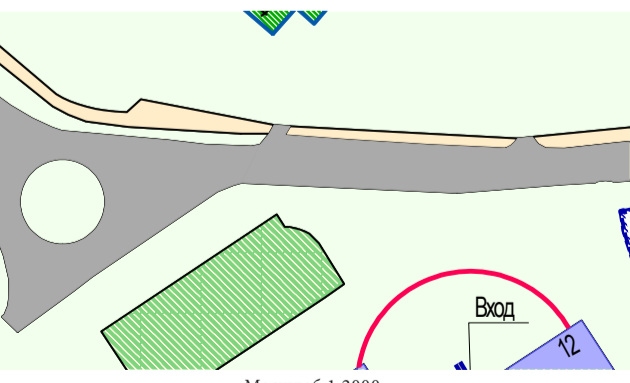


 - г. Иркутск, ул. Севастопольская, 237


 - граница прилегающей территории, на которой не допускается розничная продажа алкогольной продукции


Приложение № 344
к постановлению администрации
города Иркутска от 27.01.2016 № 031-06-31/6

СХЕМА
границ прилегающей территории к дому Спорта «Динамо», расположенному по адресу: г. Иркутск, ул. Кожова, 12, на которой не допускается розничная продажа алкогольной продукции.



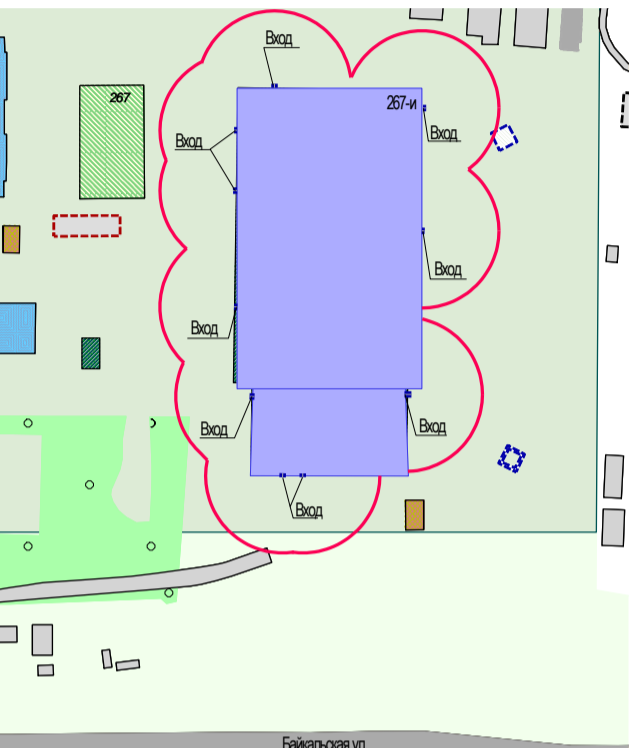
Приложение № 345
к постановлению администрации
города Иркутска от 27.01.2016 № 031-06-31/6


 - г. Иркутск, ул. Кожова, 12


 - граница прилегающей территории, на которой не допускается розничная продажа алкогольной продукции

Приложение № 346
к постановлению администрации
города Иркутска от 27.01.2016 № 031-06-31/6

СХЕМА
границ прилегающей территории к спортивному комплексу «Байкал-Арена», расположенному по адресу: г. Иркутск, ул. Байкальская, 267-и, на которой не допускается розничная продажа алкогольной продукции.

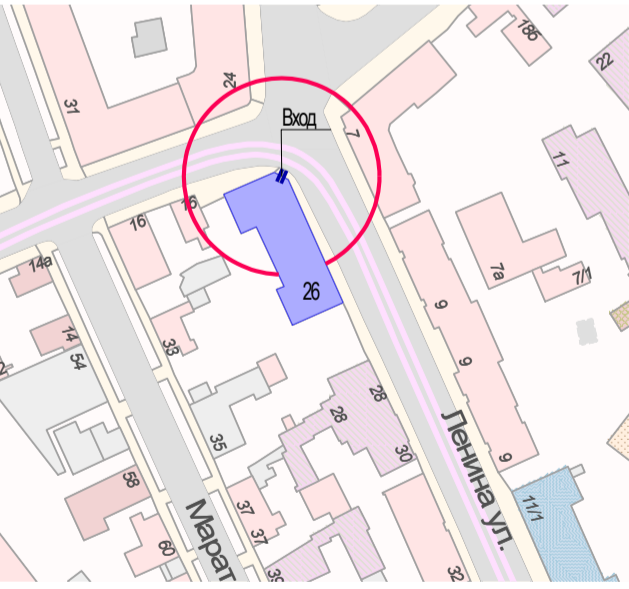



 - г. Иркутск, ул. Байкальская, 267-и


 - граница прилегающей территории, на которой не допускается розничная продажа алкогольной продукции

Приложение № 349
к постановлению администрации
города Иркутска от 27.01.2016 № 031-06-31/6

СХЕМА
границ прилегающей территории к муниципальному казённому учреждению города Иркутска «Информационно-методический центр развития образования» (МКУ «ИМЦРО»), расположенному по адресу: г. Иркутск, ул. Ленина, 26, на которой не допускается розничная продажа алкогольной продукции.



 - г. Иркутск, ул. Ленина, 26

 - граница прилегающей территории, на которой не допускается розничная продажа алкогольной продукции

Приложение № 350
к постановлению администрации
города Иркутска от 27.01.2016 № 031-06-31/6

СХЕМА
границ прилегающей территории к обществу с ограниченной ответственностью «Бьюти Лайн» (ООО «БЬЮТИ ЛАЙН»), расположенному по адресу: г. Иркутск, мкр. Первомайский, 14-а, на которой не допускается розничная продажа алкогольной продукции.

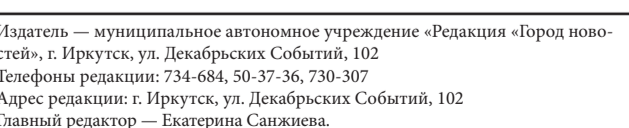
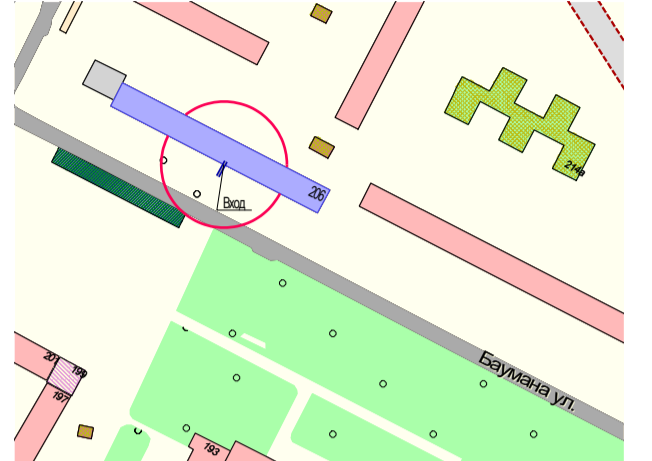




СХЕМА
границ прилегающей территории к областному государственному автономному учреждению здравоохранения «Иркутская городская клиническая больница № 8» (ОГАУЗ «ИГКБ № 8»), расположенному по адресу: г. Иркутск, ул. Баумана, 206, на которой не допускается розничная продажа алкогольной продукции.




 - г. Иркутск, ул. Баумана, 206


 - граница прилегающей территории, на которой не допускается розничная продажа алкогольной продукции

Приложение № 351
к постановлению администрации
города Иркутска от 27.01.2016 № 031-06-31/6

СХЕМА
границ прилегающей территории к областному государственному автономному учреждению здравоохранения «Иркутская городская клиническая больница № 8» (ОГАУЗ «ИГКБ № 8»), расположенному по адресу: г. Иркутск, ул. Академика Образцова, 27, на которой не допускается розничная продажа алкогольной продукции.

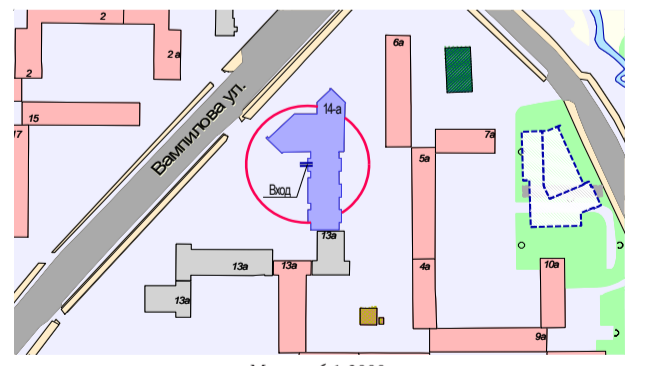



 - г. Иркутск, ул. Академика Образцова, 27


 - граница прилегающей территории, на которой не допускается розничная продажа алкогольной продукции

Приложение № 352
к постановлению администрации
города Иркутска от 27.01.2016 № 031-06-31/6

СХЕМА
границ прилегающей территории к обществу с ограниченной ответственностью «Бьюти Лайн» (ООО «БЬЮТИ ЛАЙН»), расположенному по адресу: г. Иркутск, мкр. Первомайский, 14-а, на которой не допускается розничная продажа алкогольной продукции.



 - г. Иркутск, мкр. Первомайский, 14-а

 - граница прилегающей территории, на которой не допускается розничная продажа алкогольной продукции