

УСЛОВНЫЕ ОБОЗНАЧЕНИЯ

ЛИНИИ РЕГУЛИРОВАНИЯ

- УСТАНАВЛИВАЕМЫЕ КРАСНЫЕ ЛИНИИ
- ОТМЕНЯЕМЫЕ КРАСНЫЕ ЛИНИИ
- ХАРАКТЕРНЫЕ ТОЧКИ УСТАНАВЛИВАЕМЫХ КРАСНЫХ ЛИНИЙ

СВЕДЕНИЯ О КООРДИНАТАХ ХАРАКТЕРНЫХ ТОЧЕК УСТАНАВЛИВАЕМЫХ КРАСНЫХ ЛИНИЙ СМ. В ТЕКСТОВЫХ МАТЕРИАЛАХ ОСНОВНОЙ ЧАСТИ ПРОЕКТА ПЛАНИРОВКИ ТЕРРИТОРИИ

ЭЛЕМЕНТЫ ПЛАНИРОВОЧНОЙ СТРУКТУРЫ

- ПЛАНИРУЕМЫЕ

ТЕРРИТОРИАЛЬНОЕ УСТРОЙСТВО

- ГРАНИЦА ПЛАНИРОВОЧНОГО ЭЛЕМЕНТА
- ГРАНИЦЫ КАДАСТРОВЫХ КВАРТАЛОВ

ОБЪЕКТЫ НЕДВИЖИМОСТИ

ГРАНИЦЫ ЗЕМЕЛЬНЫХ УЧАСТКОВ

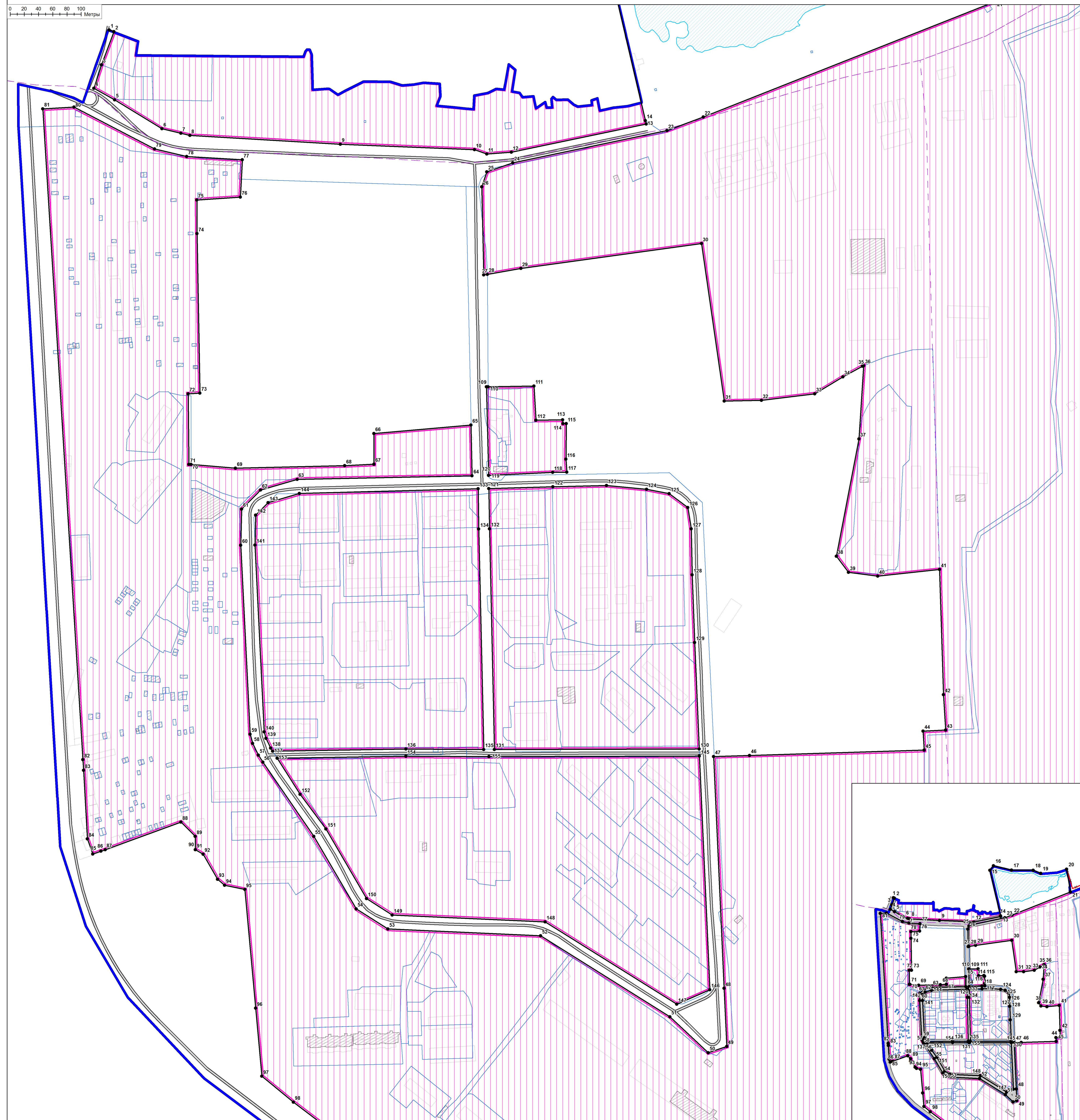
- ЗЕМЕЛЬНЫЕ УЧАСТКИ, СТОЯЩИЕ НА КАДАСТРОВом УЧЕТЕ

ЗДАНИЯ, СТРОЕНИЯ, СООРУЖЕНИЯ

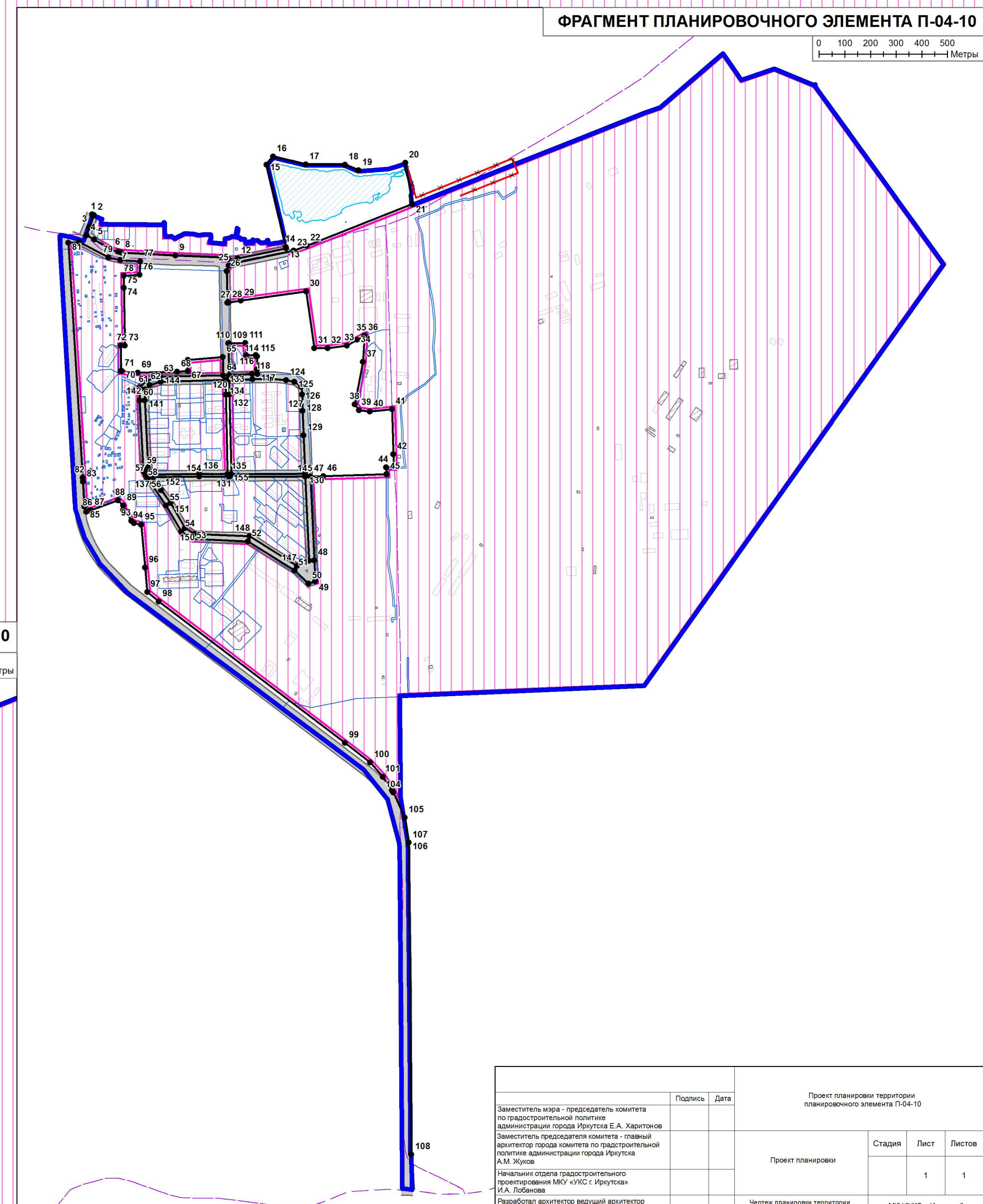
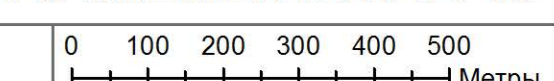
- СУЩЕСТВУЮЩЕЕ
- ЗАРЕГИСТРИРОВАННЫЕ В ЕГРН ЗДАНИЯ, СТРОЕНИЯ, СООРУЖЕНИЯ

ТРАНСПОРТНАЯ ИНФРАСТРУКТУРА

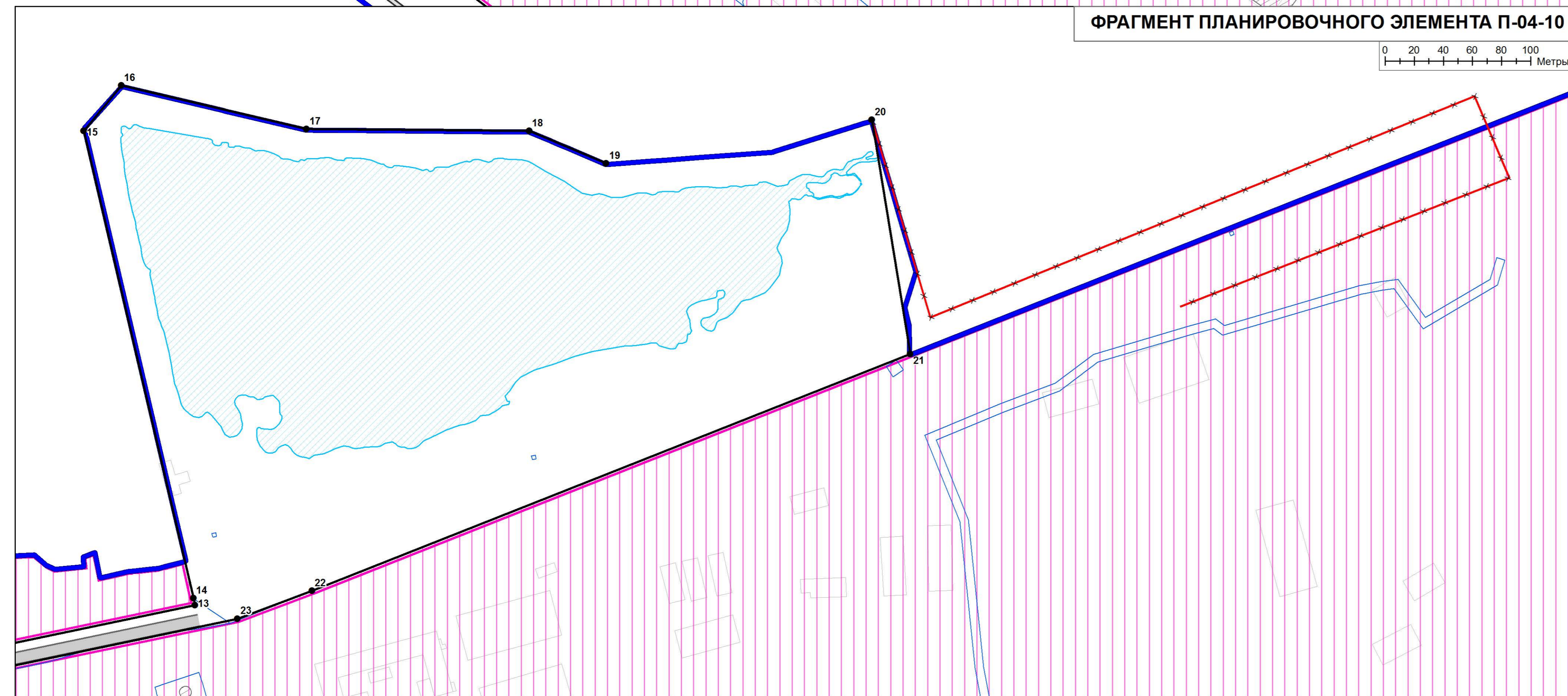
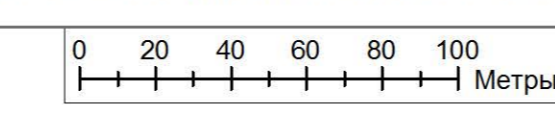
- УЛИЧНО-ДОРОЖНАЯ СЕТЬ



ФРАГМЕНТ ПЛАНИРОВОЧНОГО ЭЛЕМЕНТА П-04-10



ФРАГМЕНТ ПЛАНИРОВОЧНОГО ЭЛЕМЕНТА П-04-10



Подпись	Дата	Проект планировки территории планировочного элемента П-04-10		
Заместитель мэра - председатель комитета по градостроительной политике администрации города Иркутска Е.А. Карпачева		Студия	Лист	Листов
Заместитель председателя комитета - главный архитектор города Иркутска по градостроительной политике администрации города Иркутска А.М. Юрков		Проект планировки	1	1
Начальник отдела градостроительного проектирования МУУ «УИС» г. Иркутск И.А. Лобанов				
Разработал архитектор-эксперт архитектор отдела градостроительного проектирования МУУ «УИС» г. Иркутск А.Д. Косовников		Чертеж планировки территории, на котором отображены красные линии, границы существующих и планируемых элементов планировочной структуры		МУУ «УИС» г. Иркутск Отдел градостроительного проектирования