

**Сообщение о возможном установлении публичного сервитута в отношении земельных участков с кадастровыми номерами 38:36:000018:14415, 38:36:000018:15156, 38:36:000018:4025, 38:36:000018:14407, 38:36:000018:3965 по адресу: Иркутская область, г. Иркутск, Куйбышевский район**

Комитетом по управлению муниципальным имуществом администрации города Иркутска рассматривается ходатайство от ООО «Байкальская энергетическая компания» об установлении публичного сервитута с целью размещения линейного сооружения – объекта местного значения «Тепловая магистраль от ТК-7Е по ул. Баррикад» (2, 3, 4, 6.1, 6.2 этапы строительства), площадью 3800 кв. м, в отношении земельных участков с кадастровыми номерами 38:36:000018:14415, 38:36:000018:15156, 38:36:000018:4025, 38:36:000018:14407, 38:36:000018:3965 по адресу: Иркутская область, г. Иркутск, Куйбышевский район.

Заинтересованные лица могут ознакомиться с поступившим ходатайством об установлении публичного сервитута и прилагаемой к нему схемой расположения местоположения границ публичного сервитута, подать заявления об учете прав на земельные участки в течение тридцати дней со дня опубликования настоящего сообщения в Комитет по управлению муниципальным имуществом администрации города Иркутска по адресу: г. Иркутск, ул. Поленова, 1, каб. 200, 201 (вторник, четверг с 09.30-12.00, суббота, воскресенье – выходные дни).

Настоящее сообщение публикуется в газете «Иркутск официальный», а также в информационно-телекоммуникационной сети «Интернет» на официальном WEB-портале органов местного самоуправления города Иркутска ([www.admirk.ru](http://www.admirk.ru)).

**ОПИСАНИЕ МЕСТОПОЛОЖЕНИЯ ГРАНИЦ**  
**публичного сервитута для размещения линейного сооружения – объекта**  
**местного значения «Тепловая магистраль от ТК-7Е по ул. Баррикад»**  
**(2, 3, 4, 6.1, 6.2 этапы строительства)**

Местоположение: Иркутская область, город Иркутск, Куйбышевский район

Площадь публичного сервитута: 3800 кв. м

Система координат: МСК-38, зона 3

Метод определения координат: картометрический

Средняя квадратическая погрешность положения характерных точек (M<sub>t</sub>): 0.1 м

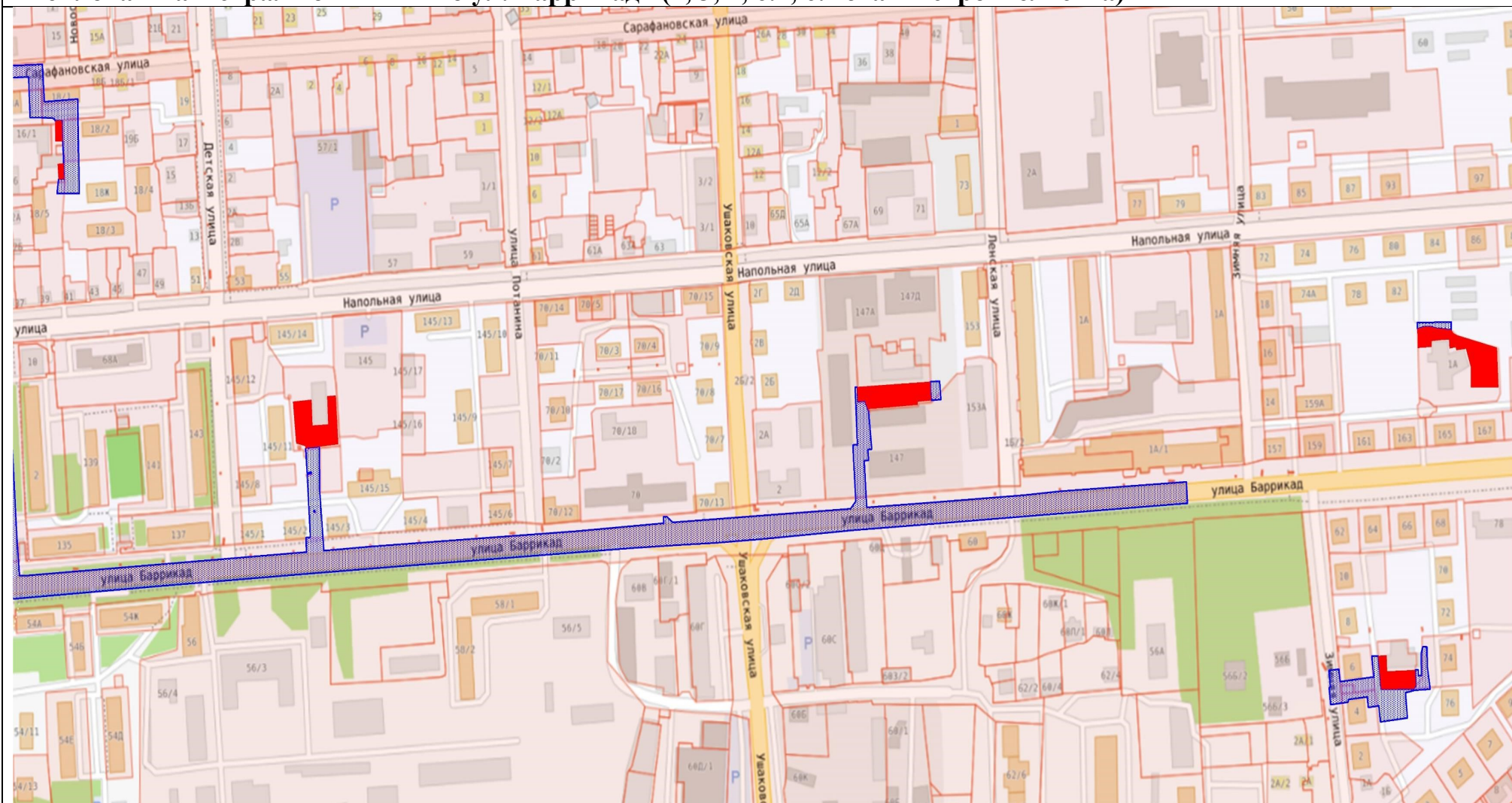
Обозначение характерных точек границ	Координаты, м	
	X	Y
<b>чзу 38:36:000018:3965</b>		
1	385658.91	3339611.49
2	385687.17	3339610.11
3	385695.96	3339575.62
4	385697.42	3339572.46
5	385699.45	3339570.48
6	385699.86	3339570.48
7	385701.14	3339557.44
8	385702.34	3339551.17
9	385702.20	3339546.65
10	385700.79	3339540.67
11	385687.01	3339540.98
12	385687.76	3339553.11
13	385691.93	3339552.98
14	385692.71	3339562.15
15	385693.01	3339568.52
16	385686.70	3339568.84
17	385687.68	3339574.17
18	385685.33	3339574.73
19	385686.39	3339583.12
20	385673.42	3339587.46
21	385658.90	3339587.41
1	385658.91	3339611.49
<b>чзу 38:36:000018:15156</b>		
22	385618.19	3338596.78
23	385652.81	3338594.64
24	385652.42	3338587.09
25	385632.12	3338588.07
26	385631.38	3338574.18
27	385649.86	3338573.36
28	385648.43	3338557.17
29	385618.68	3338560.00
30	385616.81	3338568.14
31	385614.88	3338568.29

32	385615.47	3338569.03
33	385616.27	3338580.20
22	385618.19	3338596.78
<b>чзу 38:36:000018:4025</b>		
34	385649.48	3339115.43
35	385657.22	3339114.79
36	385662.73	3339114.57
37	385659.01	3339050.61
38	385648.68	3339051.23
39	385649.16	3339057.35
40	385641.80	3339060.72
41	385643.43	3339060.54
42	385646.31	3339103.64
43	385648.23	3339103.49
44	385648.56	3339103.43
34	385649.48	3339115.43
<b>чзу 38:36:000018:14407</b>		
45	385445.29	3339539.34
46	385456.53	3339538.73
47	385455.51	3339514.19
48	385467.08	3339513.81
49	385466.69	3339506.26
50	385456.81	3339507.48
51	385442.75	3339509.00
52	385442.91	3339537.52
45	385445.29	3339539.34
<b>чзу 38:36:000018:14415 (1)</b>		
53	385834.70	3338355.56
54	385849.91	3338354.92
55	385849.49	3338349.09
56	385834.66	3338349.36
53	385834.70	3338355.56
<b>чзу 38:36:000018:14415 (2)</b>		
57	385808.00	3338357.00
58	385818.80	3338356.61
59	385819.04	3338356.60
60	385818.72	3338351.44
61	385807.77	3338352.16
57	385808.00	3338357.00




# ПЛАН ГРАНИЦ

публичного сервитута для размещения линейного сооружения – объекта местного значения

«Тепловая магистраль от ТК-7Е по ул. Баррикад» (2, 3, 4, 6.1, 6.2 этапы строительства)



УСЛОВНЫЕ ОБОЗНАЧЕНИЯ:

- границы  публичного сервитута
- границы  публичного сервитута, установленного ранее
- 

учтенные в ЕГРН земельные участки

