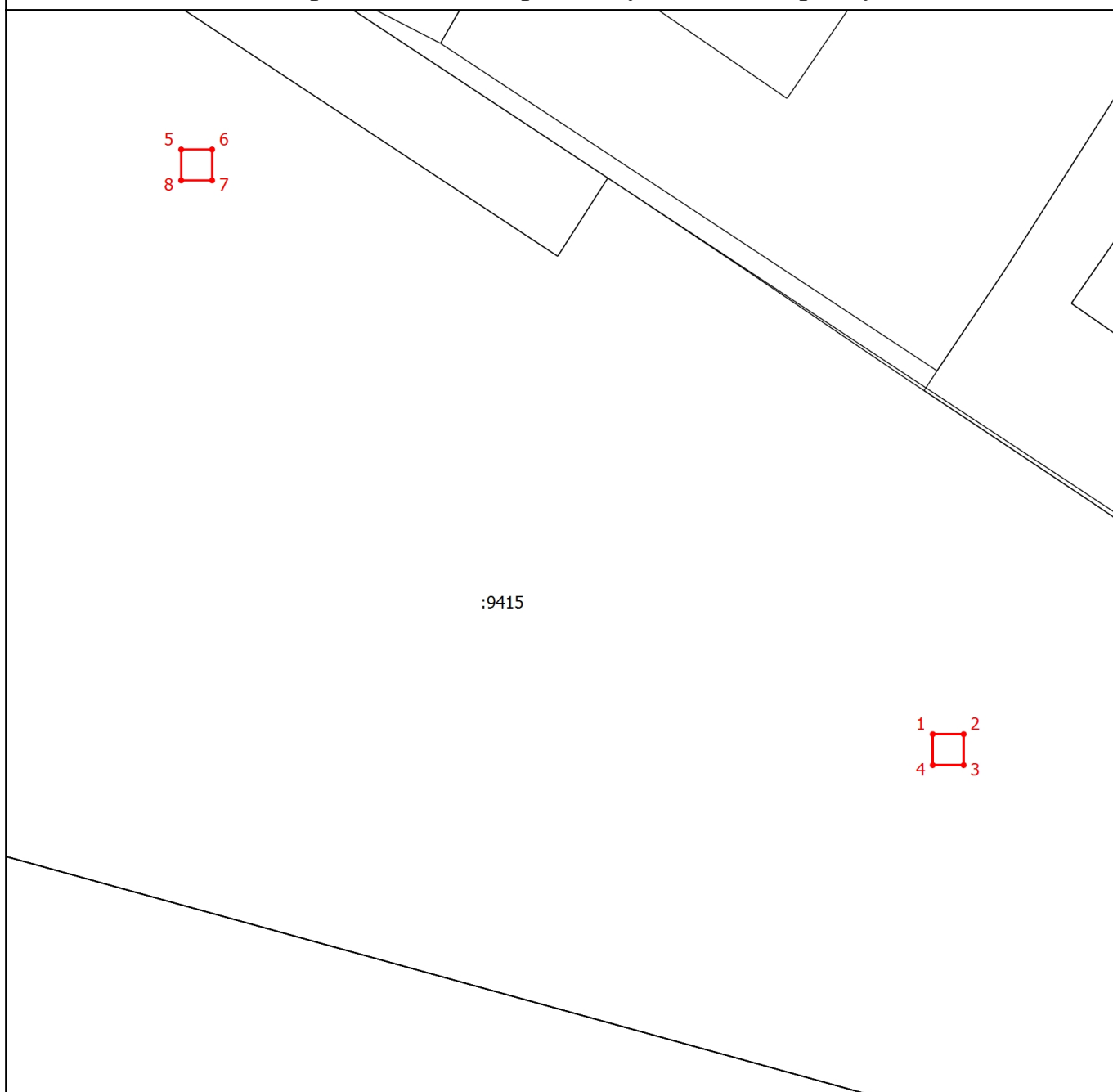







Схема расположения границ публичного сервитута



Масштаб 1:200

Условные обозначения

-  - Часть границы публичного сервитута, местоположение которой определено при выполнении кадастровых работ
-  - Часть границы земельного участка, сведения ЕГРН о которой позволяют однозначно определить ее положение на местности
-  - Обозначение новой характерной точки
-  - Кадастровый номер земельного участка
-  - Характерная точка границы земельного участка, сведения о которой отсутствуют в ЕГРН, местоположение которой определено при кадастровых работах (новая характерная точка)

Подпись _____

Дата " ____ " _____ г.

Место для оттиска печати (при наличии) лица, составившего описание местоположения границ объекта