










Приложение 5

Объемно-пространственные характеристики объектов капитального строительства в границах улиц 3 Июля-Кожова-Седова

УСЛОВНЫЕ ОБОЗНАЧЕНИЯ

-  ДЕЙСТВУЮЩИЕ КРАСНЫЕ ЛИНИИ
-  ГРАНИЦЫ СУЩЕСТВУЮЩИХ ЗЕМЕЛЬНЫХ УЧАСТКОВ
-  ПРЕДЕЛЬНЫЕ (МАКСИМАЛЬНЫЕ) ГАБАРИТЫ ЗДАНИЙ, СТРОЕНИЙ, СООРУЖЕНИЙ
-  ГРАНИЦЫ СУЩЕСТВУЮЩИХ ЛЕСТНИЦ, КРЫЛЕЦ, ПРИЯМКОВ, ИНЖЕНЕРНО-ТЕХНИЧЕСКИХ УЗЛОВ
-  ГРАНИЦЫ УСТРОЙСТВА ПЛОСКИХ ЭКСПЛУАТИРУЕМЫХ КРОВЕЛЬ
-  ГРАНИЦЫ УСТРОЙСТВА АСФАЛЬТОБЕТОННОГО ПОКРЫТИЯ
-  ГРАНИЦЫ ОЗЕЛЕНЕНИЯ (ГАЗОНЫ, ЦВЕТНИКИ), В ТОМ ЧИСЛЕ НА КРОВЛЕ ЗДАНИЙ, СТРОЕНИЙ, СООРУЖЕНИЙ
-  МЕСТА РАЗМЕЩЕНИЯ КРУПНОМЕРНЫХ ДЕРЕВЬЕВ И КУСТАРНИКОВ
-  ГРАНИЦЫ РАЗМЕЩЕНИЯ ЗДАНИЙ, СТРОЕНИЙ, СООРУЖЕНИЙ ВРЕМЕННОГО (СЕЗОННОГО) НАЗНАЧЕНИЯ, НЕ ЯВЛЯЮЩИХСЯ ОБЪЕКТАМИ КАПИТАЛЬНОГО СТРОИТЕЛЬСТВА

