

ПРОЕКТ ВНЕСЕНИЯ ИЗМЕНЕНИЙ В ПРОЕКТ ПЛАНИРОВКИ ТЕРРИТОРИИ
ПЛАНИРОВОЧНОГО ЭЛЕМЕНТА П-03-09 И ИНФОРМАЦИОННЫЕ МАТЕРИАЛЫ К
ОПУБЛИКОВАННОМУ РАНЕЕ (07.03.2025) ИНФОРМАЦИОННОМУ СООБЩЕНИЮ
О НАЧАЛЕ ОБЩЕСТВЕННЫХ ОБСУЖДЕНИЙ

Приложение ___ к постановлению
администрации города Иркутска
от _____ № _____

«Приложение № к постановлению
администрации города Иркутска
от 27.11.2018 № 031-06-1033/8

ПОЛОЖЕНИЕ

о характеристиках планируемого развития территории.
Положения об очередности планируемого развития территории

1.1. Плотность и параметры застройки территории, этапы проектирования, строительства, реконструкции и характеристики объектов капитального строительства

Условный номер зоны планируемого размещения	Площадь, кв. м (для линейных объектов – протяженность, м)	Основной вид использования объектов капитального строительства	Плотность и параметры застройки территории, характеристики объектов капитального строительства	Очередь планируемого развития территории ²	Этапы проектирования, строительства, реконструкции объектов капитального строительства
---	---	--	--	---	--

1	2	3	4	5	6
ОБЪЕКТЫ СОЦИАЛЬНОЙ ИНФРАСТРУКТУРЫ МЕСТНОГО ЗНАЧЕНИЯ ¹					
ЗР-1	14896	Дошкольное, начальное и среднее общее образование (3.5.1)	Дошкольная образовательная организация Вместимость – не менее 350 мест	1 1	ПИР СМР
ЗР-2	9774	Дошкольное, начальное и среднее общее образование (3.5.1)	Дошкольная образовательная организация Вместимость – не менее 250 мест	1 1	ПИР СМР
ЗР-3	8968	Дошкольное, начальное и среднее общее образование (3.5.1)	Дошкольная образовательная организация Вместимость – не менее 140 мест	2 2	ПИР СМР
ЗР-4	14096	Дошкольное, начальное и среднее общее образование (3.5.1)	Дошкольная образовательная организация Вместимость – не менее 350 мест	1 1	ПИР СМР
ЗР-5	38515	Дошкольное, начальное и среднее общее образование (3.5.1)	Общеобразовательная организация (начальная школа) Вместимость – не менее 1275 мест	1 1	ПИР СМР
ЗР-6	2265	Спорт (5.1)	Физкультурно-оздоровительный комплекс (спортивный зал на 900 кв.м. площади пола, единовременная пропускная способность 50 чел.)	1 1	ПИР СМР
ЗР-10	5398 ⁴	Дошкольное, начальное и среднее общее образование (3.5.1)	Дошкольная образовательная организация Вместимость – не менее 110 мест	2 2	ПИР СМР
ОБЪЕКТЫ СОЦИАЛЬНОЙ ИНФРАСТРУКТУРЫ РЕГИОНАЛЬНОГО ЗНАЧЕНИЯ ¹					
ЗР-7	5331	Спорт (5.1)	Центр адаптивной физкультуры (единовременная пропускная способность 64 чел.)	1 1	ПИР СМР
ЗР-8	5538	Медицинские организации особого	Центр медицины катастроф	2 2	ПИР СМР

1	2	3	4	5	6
		назначения (3.4.3)	(214 сотрудников, 18 автомобилей скорой помощи, (9 выездных бригад экстренной медицинской помощи), здание площадью не менее 3,5-4,0 тыс. кв. м)		
ОБЪЕКТЫ ТРАНСПОРТНОЙ ИНФРАСТРУКТУРЫ МЕСТНОГО ЗНАЧЕНИЯ ¹					
ЗР-9	-	Улично-дорожная сеть (12.0.1)	Мост автодорожный через р. Ушаковка в створе ул. Красноярская - Щедрина	2 2	ПИР СМР
ЗР-10	-	Улично-дорожная сеть (12.0.1)	Мост пешеходный и/или велосипедный через р. Ушаковка в районе ул. Красноказачья-3	1 1	ПИР СМР
ЗР-11	-	Улично-дорожная сеть (12.0.1)	Мост пешеходный и/или велосипедный через р. Ушаковка в районе ул. Черского	1 1	ПИР СМР
ЗР-12	-	Улично-дорожная сеть (12.0.1)	Путепровод в створе ул. Фучика - пер. Стуковский	2 2	ПИР СМР
ЗР-13	-	Улично-дорожная сеть (12.0.1)	Путепровод в створе ул. Чапаева - ул. Щедрина	2 2	ПИР СМР
-	436	Улично-дорожная сеть (12.0.1)	Планируемый к реконструкции. Магистральная улица районного значения – ул. Ю. Фучика до нового участка ул. Фрунзе Минимальная ширина в красных линиях – 40 метров	2 2	ПИР СМР
-	1570	Улично-дорожная сеть (12.0.1)	Планируемый к реконструкции. Магистральная улица общегородского значения регулируемого движения – участок ул. Баррикад (в составе профиля улицы троллейбусная линия) Минимальная ширина в красных линиях – 21 метр	1 1	ПИР СМР
-	330	Улично-дорожная сеть (12.0.1)	Планируемый к реконструкции. Магистральная улица общегородского значения регулируемого движения – ул. Ф. Энгельса (в составе профиля улицы реконструкция трамвайной линии) Минимальная ширина в красных линиях – 40 метров	1 1	ПИР СМР
-	1400	Улично-дорожная сеть (12.0.1)	Планируемый к реконструкции. Магистральная улица районного значения – ул. Напольная (в составе профиля улицы реконструкция трамвайной линии)	1 1	ПИР СМР

1	2	3	4	5	6
			Минимальная ширина в красных линиях – 25 метров		
-	726	Улично-дорожная сеть (12.0.1)	Планируемый к реконструкции. Трамвайная линия по ул. Ремесленная	1 1	ПИР СМР
-	340	Улично-дорожная сеть (12.0.1)	Планируемый к реконструкции. Улица местного значения – ул. Бестужева Минимальная ширина в красных линиях – 15 метров	2 2	ПИР СМР
-	413	Улично-дорожная сеть (12.0.1)	Планируемый к размещению. Магистральная улица районного значения – от ул. Баррикад до ул. Набережной в створе ул. Красноярской Минимальная ширина в красных линиях – 20 метров	2 2	ПИР СМР
-	1320	Улично-дорожная сеть (12.0.1)	Планируемый к реконструкции. Магистральная улица районного значения – ул. Освобождения Минимальная ширина в красных линиях – 20 метров	2 2	ПИР СМР
-	1110	Улично-дорожная сеть (12.0.1)	Планируемый к реконструкции. Магистральная улица районного значения – ул. Каштаковская Минимальная ширина в красных линиях – 20 метров	2 2	ПИР СМР
-	2044	Улично-дорожная сеть (12.0.1)	Планируемый к размещению. Улица местного значения – ул. Набережная (в составе профиля улицы – велосипедная дорожка) Минимальная ширина в красных линиях – 15 метров	1 1	ПИР СМР
-	305	Улично-дорожная сеть (12.0.1)	Планируемый к размещению. Улица местного значения – ул. Черского Минимальная ширина в красных линиях – 15 метров	1 1	ПИР СМР
-	740	Улично-дорожная сеть (12.0.1)	Планируемый к размещению. Магистральная улица районного значения – ул. - Щедрина до участка ул. Чапаева Минимальная ширина в красных линиях – 30 метров	2 2	ПИР СМР
ОБЪЕКТЫ КОММУНАЛЬНОЙ ИНФРАСТРУКТУРЫ МЕСТНОГО ЗНАЧЕНИЯ ¹					
-	-	Объекты инженерно-	Планируемый к реконструкции.	1	ПИР СМР

1	2	3	4	5	6
		технического обеспечения, сооружения и коммуникации	Линии электропередачи 110 кВ на ПС Рабочая Укладка участка ВЛ 110кВ в кабельную линию	2	
-	-	Объекты инженерно-технического обеспечения, сооружения и коммуникации	Планируемые к размещению. Теплопровод магистральный 2d 600 ул. Баррикад	1 1	ПИР СМР
-		Объекты инженерно-технического обеспечения, сооружения и коммуникации	Планируемый к размещению. Теплопровод распределительный 2d 150-200 ул. Щедрина	2 2	ПИР СМР
-		Объекты инженерно-технического обеспечения, сооружения и коммуникации	Планируемые к размещению. Теплопровод магистральный 2d 125 ул. Детская	2 2	ПИР СМР
-		Объекты инженерно-технического обеспечения, сооружения и коммуникации	Планируемые к размещению. Теплопровод магистральный 2d 600 ул. Баррикад	2 2	ПИР СМР
-		Объекты инженерно-технического обеспечения, сооружения и коммуникации	Планируемые к размещению. Теплопровод магистральный по ул. Декабристов (d уточняется)	2 2	ПИР СМР
-		Объекты инженерно-технического обеспечения, сооружения и коммуникации	Планируемые к размещению. Теплопровод магистральный 2d 200 от ЦТП	2 2	ПИР СМР
-		Объекты инженерно-технического обеспечения,	Планируемые к размещению. Теплопровод магистральный 2d 600 ул. Баррикад	2 2	ПИР СМР

1	2	3	4	5	6
		сооружения и коммуникации			
-		Объекты инженерно-технического обеспечения, сооружения и коммуникации	Планируемые к размещению. Теплопровод магистральный 2d 100 ул. Черского	2 2	ПИР СМР
ЗР-14	1305	Объекты инженерно-технического обеспечения, сооружения и коммуникации	Планируемый к размещению. Очистные сооружения дождевой канализации и снегоплавный пункт на берегу р. Ушаковка	2 2	ПИР СМР
-	-	Объекты инженерно-технического обеспечения, сооружения и коммуникации	Планируемый к размещению. Канализация дождевая самотечная d 300-500 по ул. Баррикад-Черского	2 2	ПИР СМР
-	-	Объекты инженерно-технического обеспечения, сооружения и коммуникации	Планируемый к размещению. Канализация дождевая самотечная d 500-800-1000 по ул. Баррикад	2 2	ПИР СМР
-	-	Объекты инженерно-технического обеспечения, сооружения и коммуникации	Планируемый к размещению. Канализация дождевая самотечная d 1200 вдоль берега р. Ушаковки до КОСл	2 2	ПИР СМР
-	-	Объекты инженерно-технического обеспечения, сооружения и коммуникации	Планируемый к размещению. Канализация дождевая самотечная d 1000 по ул. Освобождения	2 2	ПИР СМР
-	-	Объекты инженерно-технического обеспечения,	Планируемый к размещению. Канализация дождевая самотечная d 400 по ул. Детская	2 2	ПИР СМР

1	2	3	4	5	6
		сооружения и коммуникации			
-	-	Объекты инженерно-технического обеспечения, сооружения и коммуникации	Планируемый к размещению. Канализация самотечная d 800 по ул. Баррикад	1 1	ПИР СМР
-	-	Объекты инженерно-технического обеспечения, сооружения и коммуникации	Планируемый к размещению. Канализация самотечная d 1400 через р. Ушаковка	2 2	ПИР СМР
-	-	Объекты инженерно-технического обеспечения, сооружения и коммуникации	Планируемый к размещению. Канализация самотечная d 300 по ул. Черского	2 2	ПИР СМР
-	-	Объекты инженерно-технического обеспечения, сооружения и коммуникации	Планируемый к реконструкции. Канализация самотечная d 300 по пер. Учительский	2 2	ПИР СМР
-	-	Объекты инженерно-технического обеспечения, сооружения и коммуникации	Планируемый к реконструкции. Канализация самотечная d 400 по ул. Детская	2 2	ПИР СМР
-	2160	Объекты инженерно-технического обеспечения, сооружения и коммуникации	Сооружения для защиты от затопления, подтопления. Регулирование русла реки Ушаковка	1 1	ПИР СМР
-	1960	Объекты инженерно-технического обеспечения,	Сооружения для защиты от затопления, подтопления. Защитная дамба вдоль реки Ушаковка	1 1	ПИР СМР

1	2	3	4	5	6
		сооружения и коммуникации			
-	1420	Объекты инженерно-технического обеспечения, сооружения и коммуникации	Сооружения для защиты от затопления, подтопления. Регулирование русла реки Сарафановка	1 1	ПИР СМР

¹ Характеристика объекта капитального строительства установлена с учетом возможного отклонения в большую или меньшую сторону в размере 5 %.

² Временные сроки реализации проекта: 1 – 2023-2030 годы, 2 – 2031-2043 годы.

³ Этапы: ПИР-проектирование, СМР-строительство.

⁴ Площадь земельного участка и зоны размещения объекта местного значения «Детский сад на 110 мест» уменьшена в связи со стесненными условиями (в соответствии с Правилами землепользования и застройки г. Иркутска в действующей редакции).

1.2. Каталог координат поворотных и конечных точек устанавливаемых красных линий

Красные линии

Действующие красные линии в отношении территории, применительно к которой подготовлена документация по планировке территории, утверждены в составе проекта планировки планировочного элемента П-03-09 постановлением администрации города Иркутска от 04.12.2018 N 031-06-1097/8.

Настоящим проектом планировки предлагается изменить действующие красные линии. Устанавливаемые красные линии установлены с учетом существующих земельных участков объектов инженерной инфраструктуры, общественных и коммунальных объектов. Координаты поворотных и конечных точек устанавливаемых красных линий указаны в системе координат ведения государственного кадастра недвижимости, и представлены в таблице 1.2.1.

Таблица 1.2.1 - Координаты поворотных и конечных точек устанавливаемых красных линий

Номер точки	Координата X	Координата Y	Номер точки	Координата X	Координата Y
1	2	3	1	2	3
1	385699,34	3337356,47	209	386012,71	3338053,33
2	385647,04	3337481,03	210	385863,41	3338129,27
3	385603,63	3337462,37	211	385872,88	3338283,69
4	385419,39	3337378,02	212	385713,65	3338293,85
5	385488,68	3337237,72	213	385705,72	3338139,63
6	385511,76	3337197,14	214	386044,66	3338289,35
7	385518,19	3337196,94	215	386056,70	3338456,52
8	385544,46	3337218,52	216	385902,77	3338465,71
9	385556,49	3337223,92	217	385891,90	3338299,78
10	385560,83	3337227,73	218	385872,27	3338303,77
11	385572,86	3337241,84	219	385883,30	3338468,61
12	385618,75	3337295,66	220	385728,13	3338478,68
13	385649,08	3337328,20	221	385718,66	3338336,64
14	385682,17	3337349,58	222	385716,96	3338314,96
15	385650,50	3337502,62	223	385717,17	3338313,62
16	385631,61	3337545,65	224	386061,57	3338478,28
17	385580,89	3337648,68	225	386081,97	3338720,27

Номер точки	Координата X	Координата Y	Номер точки	Координата X	Координата Y
1	2	3	1	2	3
18	385570,24	3337670,99	226	385924,27	3338730,06
19	385559,56	3337693,07	227	385909,42	3338487,53
20	385553,00	3337705,71	228	385885,62	3338491,50
21	385536,97	3337698,45	229	385892,53	3338603,69
22	385466,68	3337665,78	230	385900,34	3338731,54
23	385389,20	3337629,44	231	385856,85	3338735,11
24	385328,28	3337660,80	232	385746,03	3338741,12
25	385278,80	3337641,33	233	385729,91	3338502,38
26	385252,97	3337628,00	234	386138,47	3337514,06
27	385186,69	3337601,77	235	386151,75	3337566,67
28	385228,75	3337550,75	236	386137,97	3337578,60
29	385411,88	3337399,85	237	386124,45	3337594,47
30	385557,40	3337464,35	238	386020,40	3337761,32
31	385504,59	3337590,76	239	385987,22	3337740,57
32	385518,52	3337596,43	240	386010,02	3337678,03
33	385572,21	3337467,85	241	386038,33	3337596,52
34	385582,39	3337470,26	242	386062,64	3337525,06
35	385545,65	3337722,23	243	386070,95	3337501,33
36	385468,84	3337888,95	244	386107,50	3337507,00
37	385469,94	3337915,67	245	386134,74	3337509,10
38	385028,92	3337936,84	246	386156,13	3337577,91
39	385117,97	3337685,14	247	386165,64	3337602,14
40	385175,72	3337613,74	248	386179,17	3337639,99
41	385210,20	3337627,30	249	386178,99	3337646,64
42	385248,22	3337642,25	250	386177,49	3337660,66
43	385273,69	3337655,43	251	386176,71	3337662,89
44	385329,11	3337677,24	252	386174,24	3337670,80
45	385385,24	3337648,35	253	386172,82	3337675,10

Номер точки	Координата X	Координата Y	Номер точки	Координата X	Координата Y
1	2	3	1	2	3
46	385014,96	3337889,16	254	386144,19	3337722,66
47	385013,64	3337904,20	255	386115,83	3337763,61
48	385001,94	3337938,14	256	386089,08	3337804,28
49	384976,06	3337939,38	257	386030,57	3337767,69
50	384975,85	3337922,56	258	386133,31	3337602,60
51	385002,10	3337885,73	259	386140,88	3337593,19
52	385470,77	3337935,65	260	386146,35	3337587,22
53	385490,56	3338201,13	261	386022,50	3337785,98
54	385496,59	3338263,19	262	386052,68	3337804,10
55	385499,01	3338294,29	263	386099,14	3337834,12
56	385361,95	3338298,18	264	386186,35	3337936,47
57	385212,57	3338338,48	265	386093,60	3337990,26
58	385146,89	3338226,29	266	386028,84	3337867,02
59	385118,11	3338187,68	267	386012,47	3337830,57
60	385105,28	3338170,46	268	386013,20	3337778,36
61	385094,08	3338157,33	269	386000,93	3337831,73
62	385046,52	3338105,36	270	386018,94	3337871,84
63	385015,22	3338030,62	271	386083,96	3337995,85
64	385021,78	3337957,20	272	386038,55	3338022,19
65	385533,56	3338833,03	273	385960,92	3337890,51
66	385500,51	3338314,25	274	385942,47	3337859,35
67	385364,88	3338318,10	275	385979,68	3337759,45
68	385220,75	3338356,99	276	386196,20	3337948,03
69	385224,70	3338365,94	277	386222,70	3337979,12
70	385222,22	3338368,08	278	386244,54	3338252,25
71	385228,05	3338389,74	279	386180,59	3338258,28
72	385228,54	3338395,11	280	386179,04	3338245,94
73	385237,27	3338394,35	281	386157,68	3338211,20

Номер точки	Координата X	Координата Y	Номер точки	Координата X	Координата Y
1	2	3	1	2	3
74	385246,65	3338415,56	282	386155,90	3338207,30
75	385268,67	3338513,55	283	386152,12	3338205,88
76	385285,91	3338766,12	284	386144,88	3338193,52
77	385324,96	3338840,27	285	386136,25	3338177,61
78	385793,74	3337398,96	286	386136,74	3338173,96
79	385742,38	3337521,47	287	386049,64	3338033,10
80	385677,52	3337492,95	288	386120,95	3337991,56
81	385689,94	3337461,18	289	386054,54	3338069,71
82	385705,42	3337424,71	290	386121,15	3338177,28
83	385728,16	3337371,47	291	386126,21	3338184,82
84	385902,96	3337444,75	292	386152,90	3338233,60
85	385901,78	3337456,12	293	386165,02	3338254,60
86	385891,34	3337561,62	294	386165,71	3338259,92
87	385884,87	3337584,18	295	386130,60	3338263,13
88	385760,69	3337529,52	296	386062,06	3338268,96
89	385777,61	3337489,15	297	386056,50	3338179,93
90	385793,46	3337448,76	298	386047,49	3338073,21
91	385811,06	3337406,22	299	386245,93	3338268,89
92	385734,04	3337537,46	300	386253,61	3338364,38
93	385735,09	3337540,63	301	386260,15	3338445,85
94	385734,19	3337540,99	302	386081,85	3338457,41
95	385711,47	3337595,21	303	386069,38	3338284,46
96	385646,08	3337563,95	304	386127,78	3338279,41
97	385670,84	3337509,65	305	386132,77	3338278,98
98	385877,64	3337600,65	306	386265,75	3338465,48
99	385865,44	3337626,44	307	386279,92	3338707,73
100	385831,50	3337652,62	308	386101,94	3338719,03
101	385729,52	3337603,84	309	386081,53	3338476,93

Номер точки	Координата X	Координата Y	Номер точки	Координата X	Координата Y
1	2	3	1	2	3
102	385753,72	3337546,13	310	386168,78	3337530,08
103	385817,92	3337667,19	311	386186,94	3337550,53
104	385717,81	3337911,32	312	386195,87	3337579,86
105	385672,31	3337923,39	313	386199,52	3337579,21
106	385672,85	3337964,10	314	386204,57	3337598,04
107	385600,17	3337929,65	315	386211,85	3337596,26
108	385598,43	3337924,31	316	386220,33	3337624,78
109	385685,10	3337716,32	317	386223,22	3337623,92
110	385705,72	3337663,21	318	386230,78	3337644,31
111	385723,07	3337621,82	319	386226,62	3337645,92
112	385705,23	3337610,08	320	386222,16	3337647,64
113	385670,99	3337691,67	321	386233,28	3337689,92
114	385632,90	3337779,88	322	386235,79	3337691,74
115	385594,30	3337871,37	323	386240,76	3337693,17
116	385583,82	3337895,01	324	386244,28	3337693,53
117	385581,61	3337900,00	325	386244,56	3337701,76
118	385575,45	3337910,58	326	386244,13	3337705,27
119	385503,00	3337914,09	327	386244,00	3337706,32
120	385501,47	3337881,02	328	386236,60	3337711,82
121	385640,89	3337575,32	329	386230,02	3337740,46
122	385666,63	3337586,93	330	386239,12	3337744,05
123	385675,99	3337591,15	331	386239,02	3337764,22
124	385703,10	3337606,43	332	386244,37	3337764,02
125	385673,15	3337998,13	333	386280,57	3337761,92
126	385679,28	3338117,64	334	386289,60	3337800,23
127	385625,34	3338121,28	335	386289,93	3337802,97
128	385625,10	3338121,23	336	386290,35	3337804,20
129	385518,30	3338128,50	337	386296,21	3337821,25

Номер точки	Координата X	Координата Y	Номер точки	Координата X	Координата Y
1	2	3	1	2	3
130	385504,31	3337934,09	338	386301,53	3337833,03
131	385575,64	3337930,61	339	386311,58	3337849,09
132	385576,38	3337949,38	340	386328,92	3337918,84
133	385668,02	3337992,36	341	386324,45	3337919,80
134	385671,88	3337996,22	342	386323,34	3337920,82
135	385680,51	3338141,61	343	386317,52	3337933,76
136	385688,43	3338295,63	344	386313,20	3337941,48
137	385531,58	3338304,91	345	386310,54	3337946,24
138	385520,16	3338152,43	346	386308,95	3337950,63
139	385691,95	3338316,09	347	386308,32	3337976,15
140	385702,91	3338476,49	348	386309,94	3337988,01
141	385546,15	3338487,95	349	386314,95	3338010,51
142	385535,73	3338324,60	350	386333,48	3338005,84
143	385704,61	3338501,43	351	386341,64	3338003,82
144	385721,07	3338742,67	352	386346,76	3338018,09
145	385563,00	3338752,49	353	386335,86	3338020,67
146	385562,93	3338751,49	354	386347,91	3338067,92
147	385547,57	3338512,90	355	386348,78	3338090,09
148	386049,69	3337498,00	356	386353,61	3338109,24
149	386048,32	3337506,76	357	386340,70	3338111,96
150	385996,36	3337654,37	358	386346,17	3338130,63
151	385921,46	3337600,25	359	386367,64	3338124,90
152	385907,97	3337594,33	360	386372,40	3338142,37
153	385915,99	3337566,34	361	386378,50	3338141,08
154	385925,80	3337467,70	362	386383,35	3338156,56
155	385960,41	3337483,96	363	386375,30	3338160,21
156	385990,48	3337671,09	364	386366,41	3338162,57
157	385968,99	3337732,14	365	386371,16	3338180,78

Номер точки	Координата X	Координата Y	Номер точки	Координата X	Координата Y
1	2	3	1	2	3
158	385931,05	3337833,38	366	386380,61	3338180,74
159	385919,34	3337864,56	367	386382,94	3338204,23
160	385899,62	3337862,10	368	386383,09	3338222,58
161	385891,71	3337861,14	369	386362,96	3338236,71
162	385886,22	3337858,77	370	386342,03	3338242,61
163	385878,86	3337856,08	371	386304,45	3338082,26
164	385870,11	3337849,66	372	386286,36	3337996,92
165	385854,62	3337834,64	373	386248,86	3338001,82
166	385841,74	3337815,96	374	386244,61	3338001,95
167	385838,18	3337807,62	375	386242,13	3337971,09
168	385828,25	3337790,84	376	386108,22	3337813,94
169	385822,17	3337780,20	377	386115,23	3337791,83
170	385821,01	3337773,43	378	386128,26	3337772,00
171	385842,68	3337728,81	379	386156,94	3337730,61
172	385851,71	3337711,05	380	386185,34	3337683,41
173	385873,87	3337676,41	381	386191,85	3337667,44
174	385900,66	3337639,61	382	386193,11	3337655,64
175	385906,93	3337629,32	383	386171,52	3337586,72
176	385911,01	3337622,06	384	386155,26	3337533,15
177	385913,69	3337616,15	385	386278,49	3338008,03
178	385916,86	3337617,91	386	386294,85	3338085,19
179	385929,01	3337875,87	387	386331,81	3338242,80
180	386015,04	3338021,70	388	386264,48	3338249,60
181	385882,43	3338106,94	389	386245,41	3338011,93
182	385808,04	3338111,96	390	386249,66	3338011,80
183	385805,66	3338109,11	391	386425,04	3338369,82
184	385704,23	3338115,95	392	386411,32	3338354,38
185	385698,20	3337998,42	393	386395,01	3338334,03

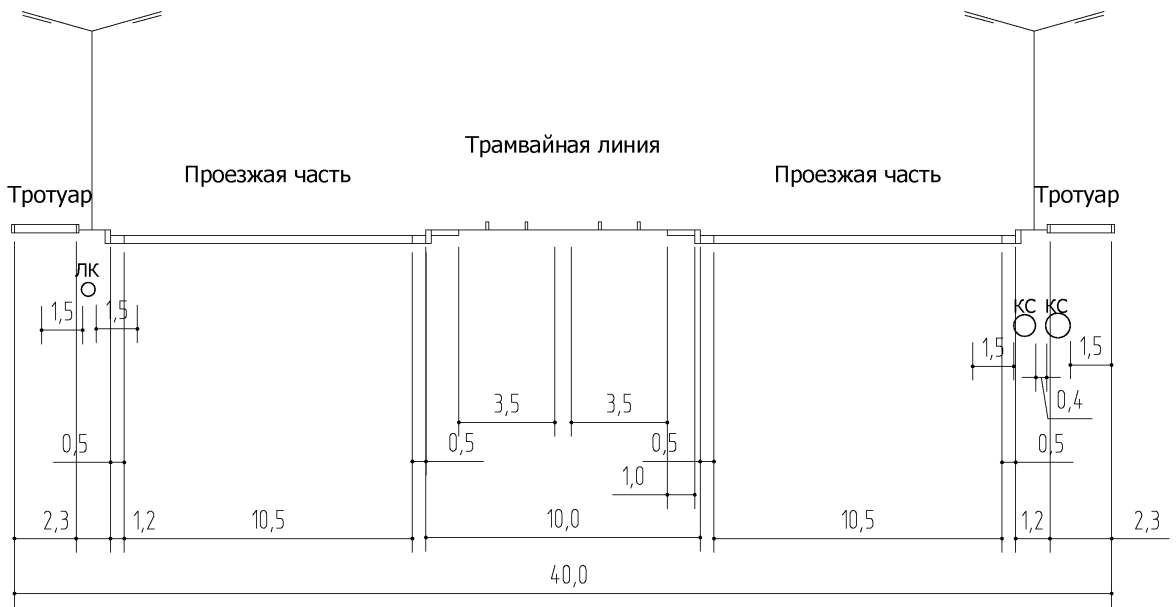
Номер точки	Координата X	Координата Y	Номер точки	Координата X	Координата Y
1	2	3	1	2	3
186	385697,63	3337942,54	394	386384,18	3338288,52
187	385736,23	3337932,30	395	386383,04	3338273,59
188	385810,95	3337750,08	396	386376,02	3338264,20
189	385819,49	3337753,59	397	386352,31	3338270,88
190	385813,27	3337766,01	398	386266,86	3338279,51
191	385811,00	3337772,52	399	386275,36	3338386,01
192	385811,10	3337777,68	400	386300,69	3338386,25
193	385813,19	3337784,62	401	386316,50	3338389,98
194	385825,23	3337805,44	402	386343,15	3338406,50
195	385838,17	3337829,68	403	386382,79	3338449,68
196	385848,88	3337843,47	404	386464,97	3338713,45
197	385861,65	3337855,45	405	386443,02	3338580,60
198	385869,75	3337862,31	406	386403,06	3338512,92
199	385881,46	3337869,44	407	386410,67	3338508,45
200	385889,62	3337872,19	408	386397,51	3338486,32
201	386025,70	3338052,67	409	386377,29	3338461,43
202	386036,55	3338181,39	410	386335,43	3338415,83
203	386042,21	3338270,66	411	386311,84	3338401,21
204	385890,91	3338283,42	412	386299,24	3338398,24
205	385881,43	3338128,97	413	386276,32	3338398,02
206	385936,59	3338093,48	414	386279,72	3338440,65
207	385956,52	3338081,69	415	386285,77	3338462,95
208	385972,52	3338072,33	416	386299,71	3338703,45

1.3. Поперечные профили улиц и дорог в красных линиях

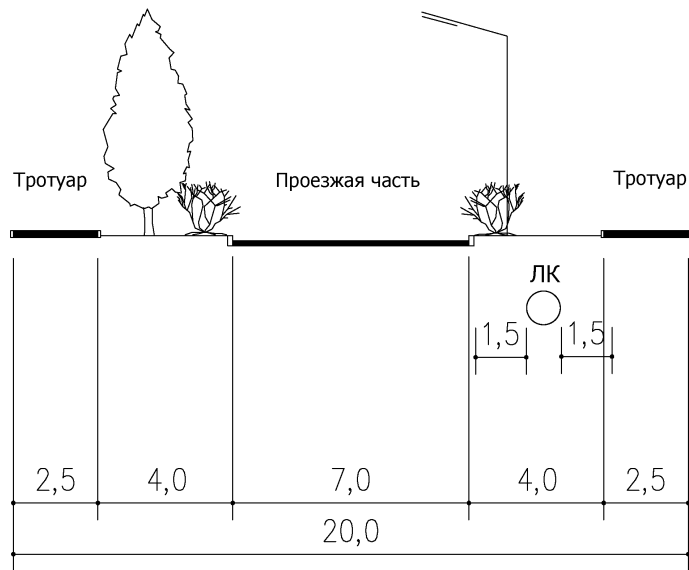
Магистральная улица общегородского значения регулируемого движения.

Улица Ю. Фучика

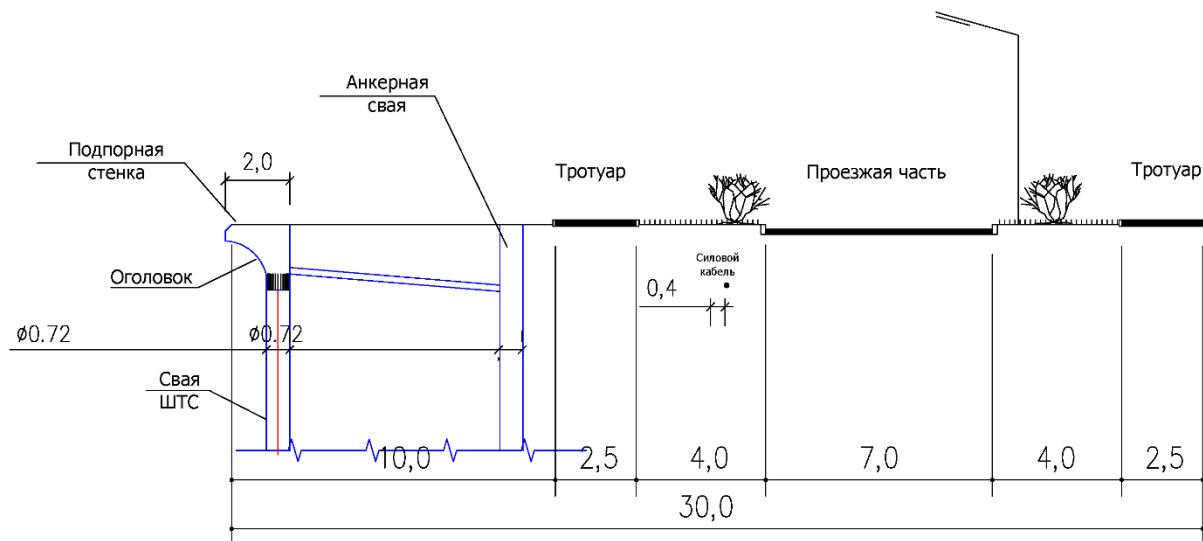
(сечение разреза 1-1)



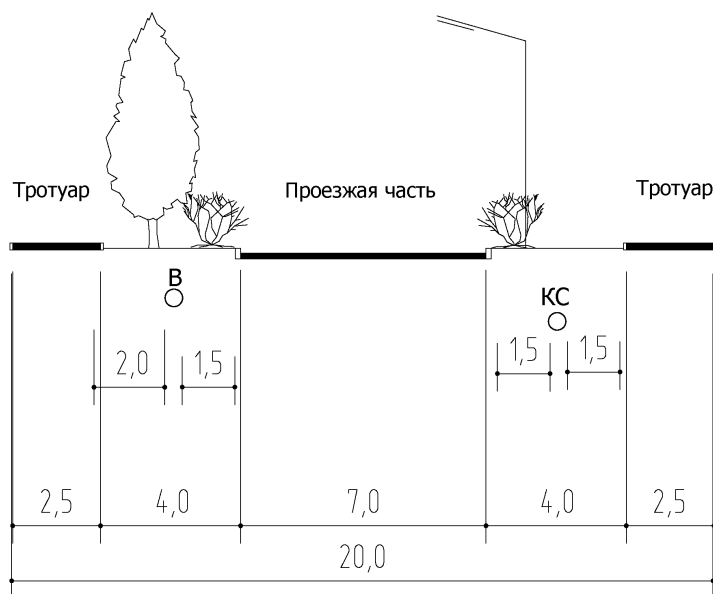
**Магистральная улица районного значения. Улица Напольная
(сечение разреза 2-2)**



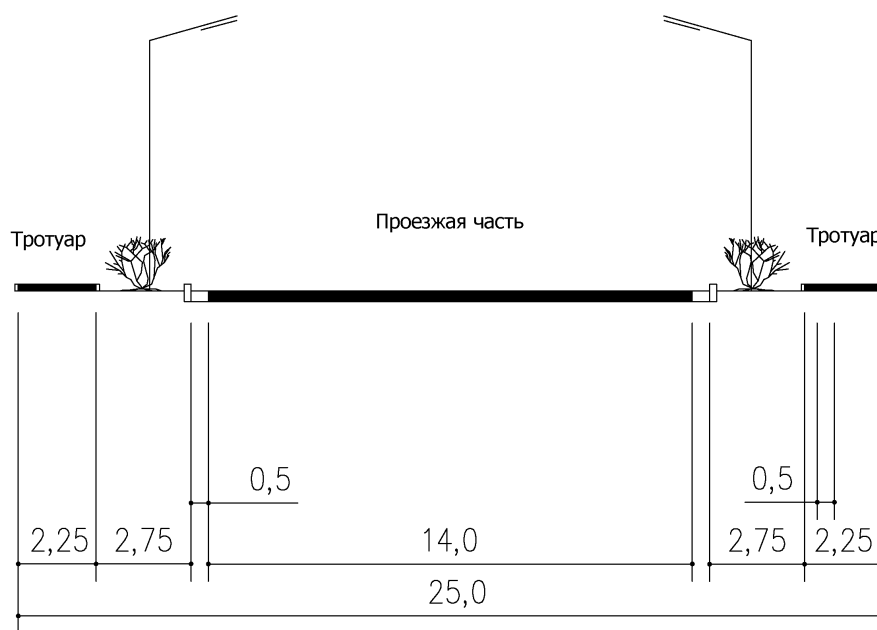
Улица местного значения. Улица Набережная
(сечение разреза 3-3)



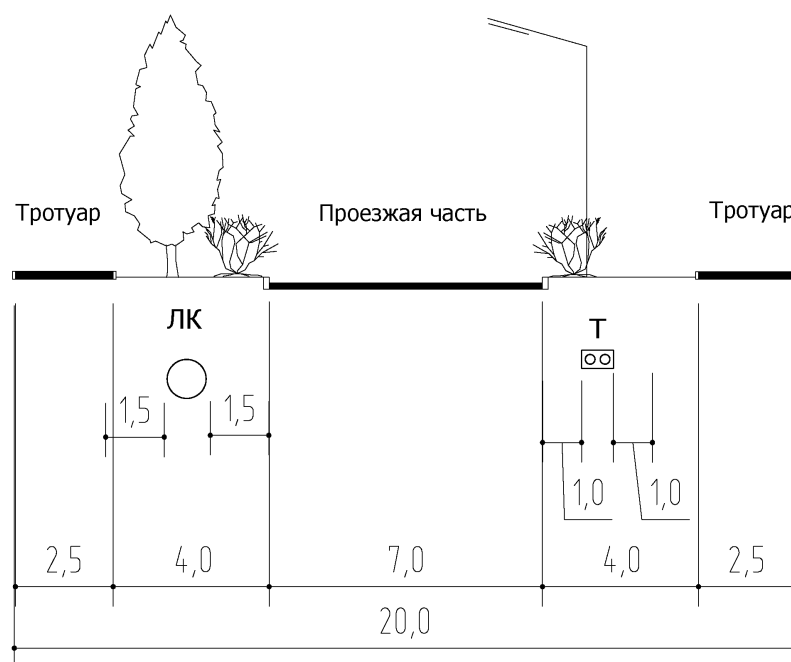
Магистральная улица районного значения. Улица Черского
(сечение разреза 4-4)



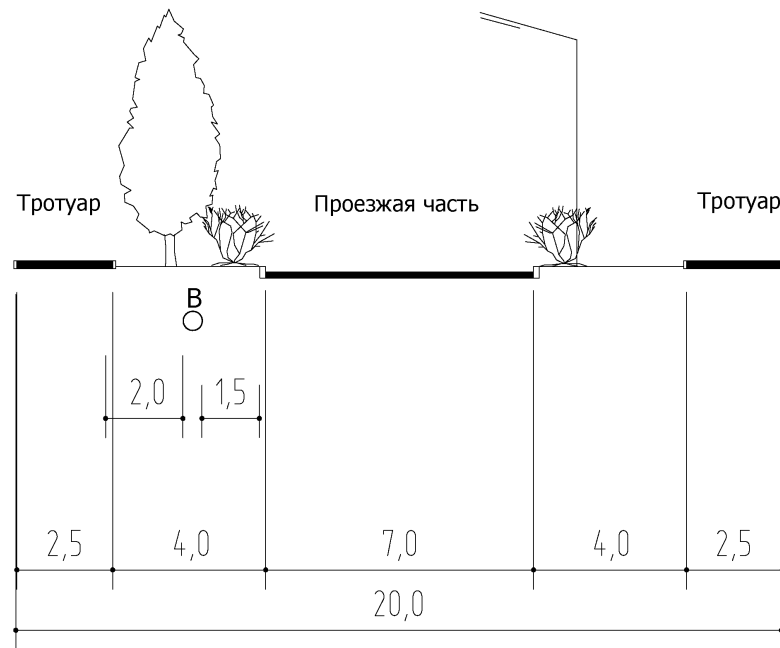
**Магистральная улица районного значения. Улица Напольная
(сечение разреза 5-5)**



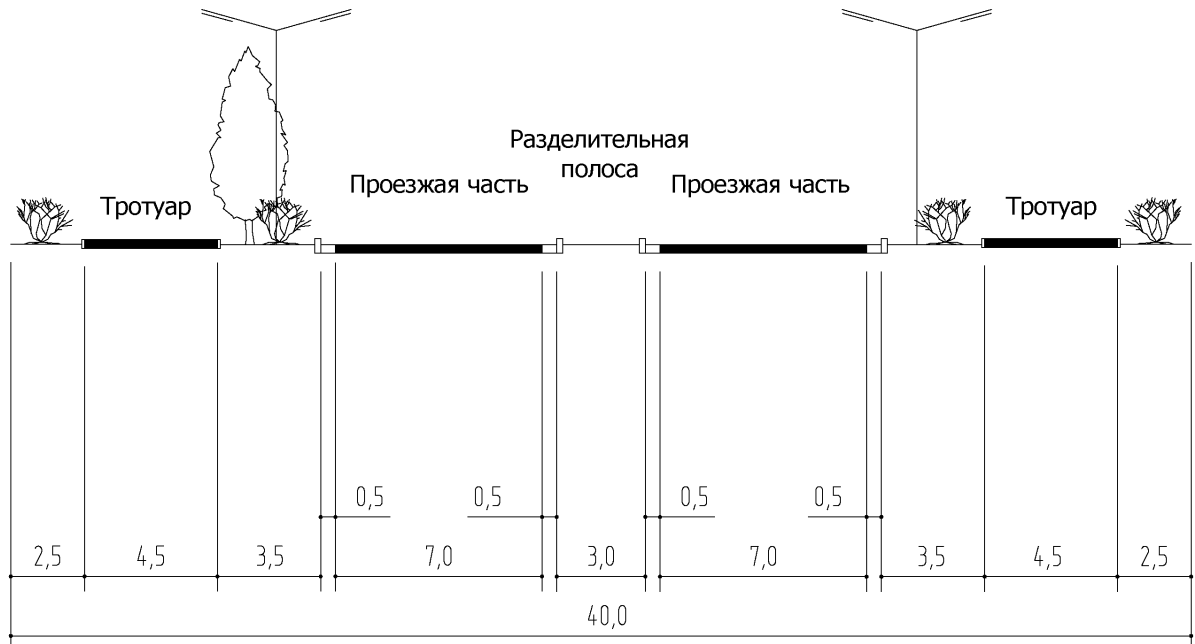
**Магистральная улица районного значения. Улица Освобождения
(сечение разреза 6-6)**



**Магистральная улица районного значения. Улица Каштаковская
(сечение разреза 7-7)**



**Магистральная улица районного значения. Улица Фучика
(сечение разреза 8-8)**



Магистральная улица районного значения. Улица Щедрина
(сечение разреза 9-9)

