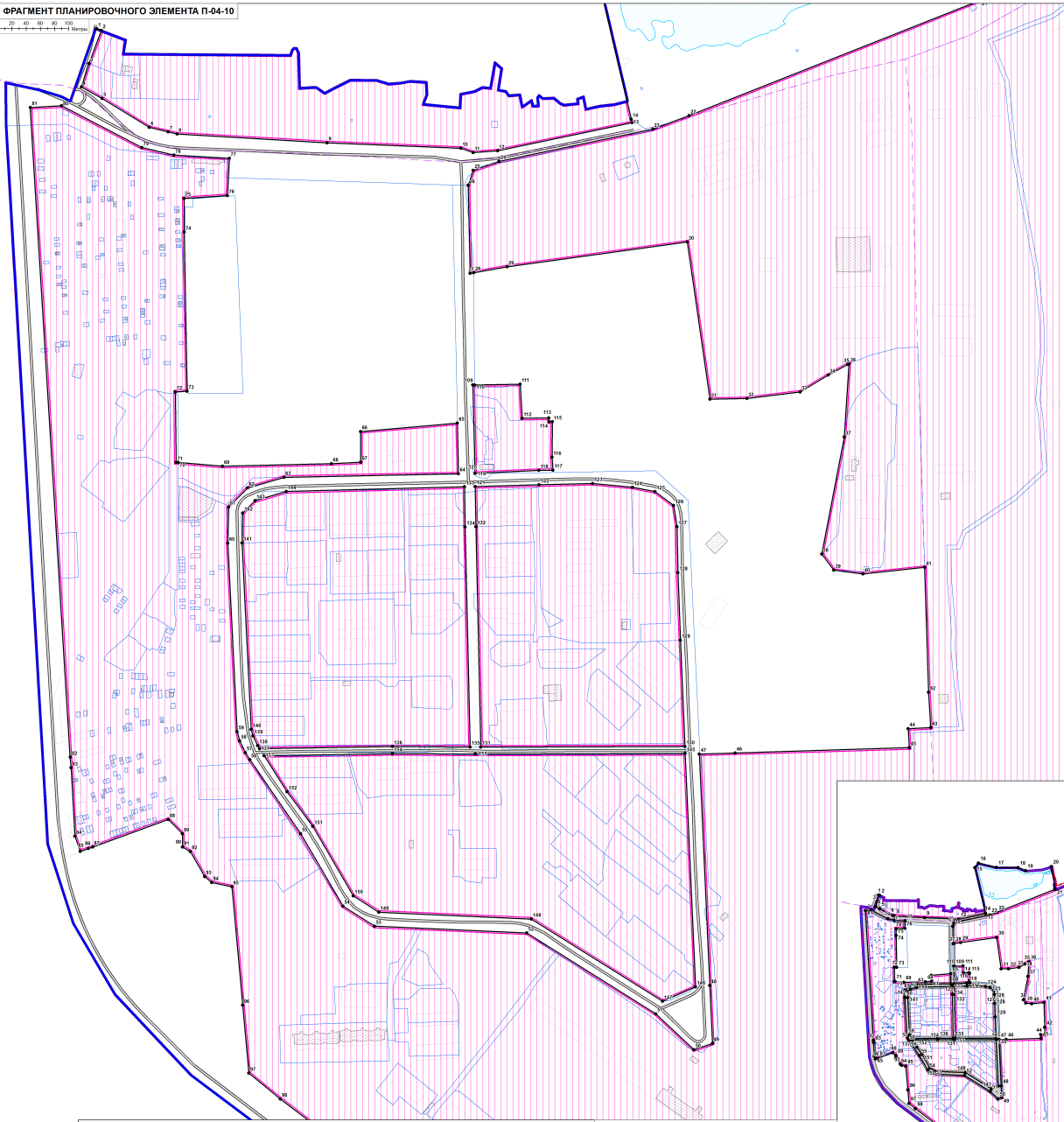


ФРАГМЕНТ ПЛАНИРОВОЧНОГО ЭЛЕМЕНТА П-04-10



**УСЛОВНЫЕ ОБОЗНАЧЕНИЯ**

**ЛИНИИ РЕГУЛИРОВАНИЯ**

- УСТАНАВЛИВАЕМЫЕ КРАСНЫЕ ЛИНИИ
- ОТМЕЧАЕМЫЕ КРАСНЫЕ ЛИНИИ
- ХАРАКТЕРНЫЕ ТОЧКИ УСТАНАВЛИВАЕМЫХ КРАСНЫХ ЛИНИЙ

**СВЕДЕНИЯ О КООРДИНАТАХ ХАРАКТЕРНЫХ ТОЧЕК УСТАНАВЛИВАЕМЫХ КРАСНЫХ ЛИНИЙ СМ В ТЕХНИЧЕСКИХ МАТЕРИАЛАХ ОСНОВНОЙ ЧАСТИ ПРОЕКТА ПЛАНИРОВКИ ТЕРРИТОРИИ**

**ЭЛЕМЕНТЫ ПЛАНИРОВОЧНОЙ СТРУКТУРЫ**

- ОБЪЕДИНЕНИЕ

**ТЕРРИТОРИАЛЬНЫЕ УСТРОЙСТВА**

- ГРАНИЦЫ КАДАСТРОВЫХ КВАРТАЛОВ
- ГРАНИЦА ПЛАНИРОВОЧНОГО ЭЛЕМЕНТА
- ГРАНИЦА ТЕРРИТОРИИ, ПРИНАДЛЕЖАЮЩЕЙ К КОТОРОЙ ПОДГОТОВЛЕНА ДОКУМЕНТАЦИЯ ПО ПЛАНИРОВКЕ ТЕРРИТОРИИ

**ОБЪЕКТЫ НЕДВИЖИМОСТИ**

**ГРАНИЦЫ ЗЕМЕЛЬНЫХ УЧАСТКОВ**

- ЗЕМЕЛЬНЫЕ УЧАСТКИ, СТОЯЩИЕ НА КАДАСТРОВЫМ УЧЕТЕ

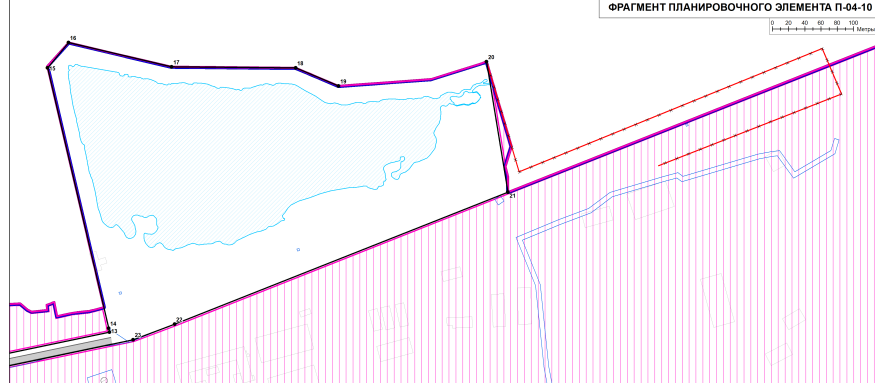
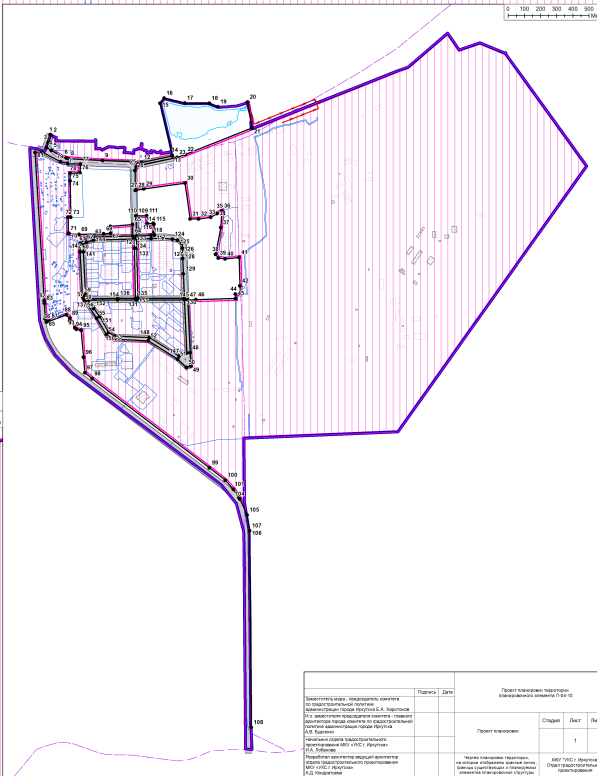
**ЗДАНИЯ, СТРОЕНИЯ, СООРУЖЕНИЯ**

- СУЩЕСТВУЮЩИЕ
- ЗАРЕКОНСТРУИРОВАННЫЕ В ЕГРН ЗДАНИЯ, СТОЕНИЯ, СООРУЖЕНИЯ

**ТРАНСПОРТНАЯ ИНФРАСТРУКТУРА**

- УЛИЧНО-ДОРОЖНАЯ СЕТЬ

ФРАГМЕНТ ПЛАНИРОВОЧНОГО ЭЛЕМЕНТА П-04-10



Исполнитель: ООО "Иркутск-Проект"	Листов: 1	Лист планировки территории		
		Склад	Лист	Листов
Проект подготовлен:			1	1
Исполнитель: ООО "Иркутск-Проект"				