

Сообщение о возможном установлении публичного сервитута в отношении части земельного участка с кадастровым номером 38:36:000018:15156 с местоположением: Иркутская область, г. Иркутск, Куйбышевский район, ул. Баррикад, 145

Комитетом по управлению муниципальным имуществом администрации города Иркутска рассматривается ходатайство от АО «Иркутская электросетевая компания» об установлении публичного сервитута для строительства и эксплуатации объекта электросетевого хозяйства – трансформаторной подстанции – 7068 в целях осуществления технологического присоединения к электрическим сетям, общей площадью 48 кв. м, в отношении части земельного участка с кадастровым номером 38:36:000018:15156 с местоположением: Иркутская область, г. Иркутск, Куйбышевский район, ул. Баррикад, 145.

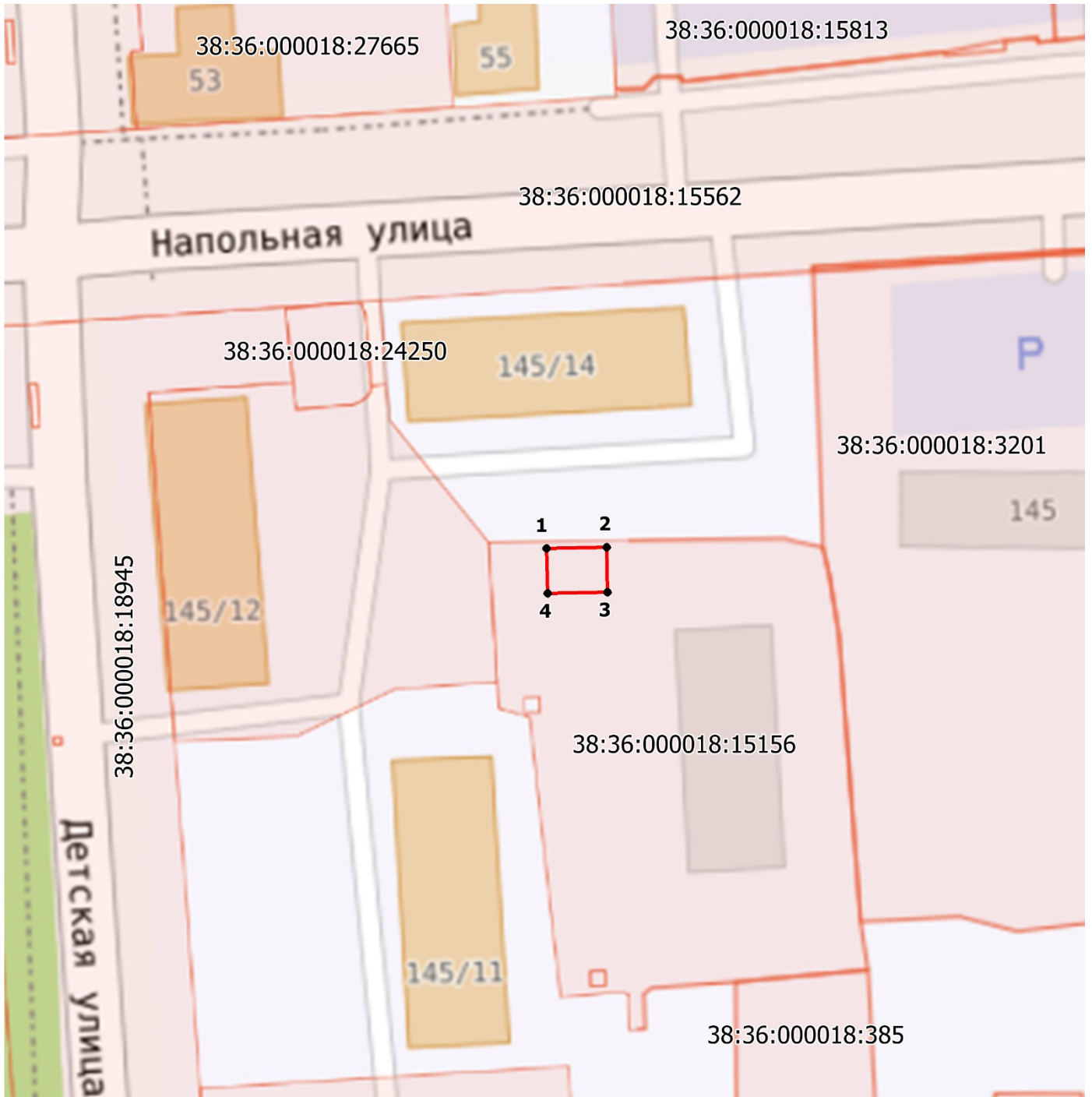
Заинтересованные лица могут ознакомиться с поступившим ходатайством об установлении публичного сервитута и прилагаемой к нему схемой расположения местоположения границ публичного сервитута, подать заявления об учете прав на земельные участки в течение тридцати дней со дня опубликования настоящего сообщения в Комитет по управлению муниципальным имуществом администрации города Иркутска по адресу: г. Иркутск, ул. Поленова, 1, каб. 200, 201 (вторник, четверг с 09.30-12.30, суббота, воскресенье – выходные дни).

Настоящее сообщение публикуется в газете «Иркутск официальный», а также в информационно-телекоммуникационной сети «Интернет» на официальном WEB-портале органов местного самоуправления города Иркутска (www.admirk.ru).

ОПИСАНИЕ МЕСТОПОЛОЖЕНИЯ ГРАНИЦ публичного сервитута для строительства и эксплуатации объекта электросетевого хозяйства – трансформаторной подстанции – 7068 в целях осуществления технологического присоединения к электрическим сетям		
Местоположение: Иркутская область, г. Иркутск, Куйбышевский район, ул. Баррикад, 145		
Площадь публичного сервитута: 48 кв. м		
Система координат: МСК-38, зона 3		
Метод определения координат: картометрический		
Средняя квадратическая погрешность положения характерных точек (M_t): 0.1 м		
Обозначение характерных точек границ	Координаты, м	
	X	Y
1	385673.85	3338555.09
2	385674.01	3338563.09
3	385668.01	3338563.21
4	385667.85	3338555.21
1	385673.85	3338555.09


ПЛАН ГРАНИЦ

публичного сервитута для строительства и эксплуатации объекта
электросетевого хозяйства – трансформаторной подстанции – 7068 в целях осуществления
технологического присоединения к электрическим сетям

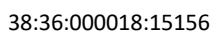


Масштаб 1:1000

УСЛОВНЫЕ ОБОЗНАЧЕНИЯ:

 - границы публичного сервитута

• 3 - характерная точка границы и ее номер

 38:36:000018:15156

- учтенные в ЕГРН земельные участки и их кадастровые номера

